

九州縦貫自動車道関係 埋蔵文化財調査報告

— IX — (付函編)

福岡県大野城市乙金所在古墳群の調査

1977

福岡県教育委員会

九州縦貫自動車道関係 埋蔵文化財調査報告

— IX — (付図編)

福岡県大野城市乙金所在古墳群の調査

1977

福岡県教育委員会

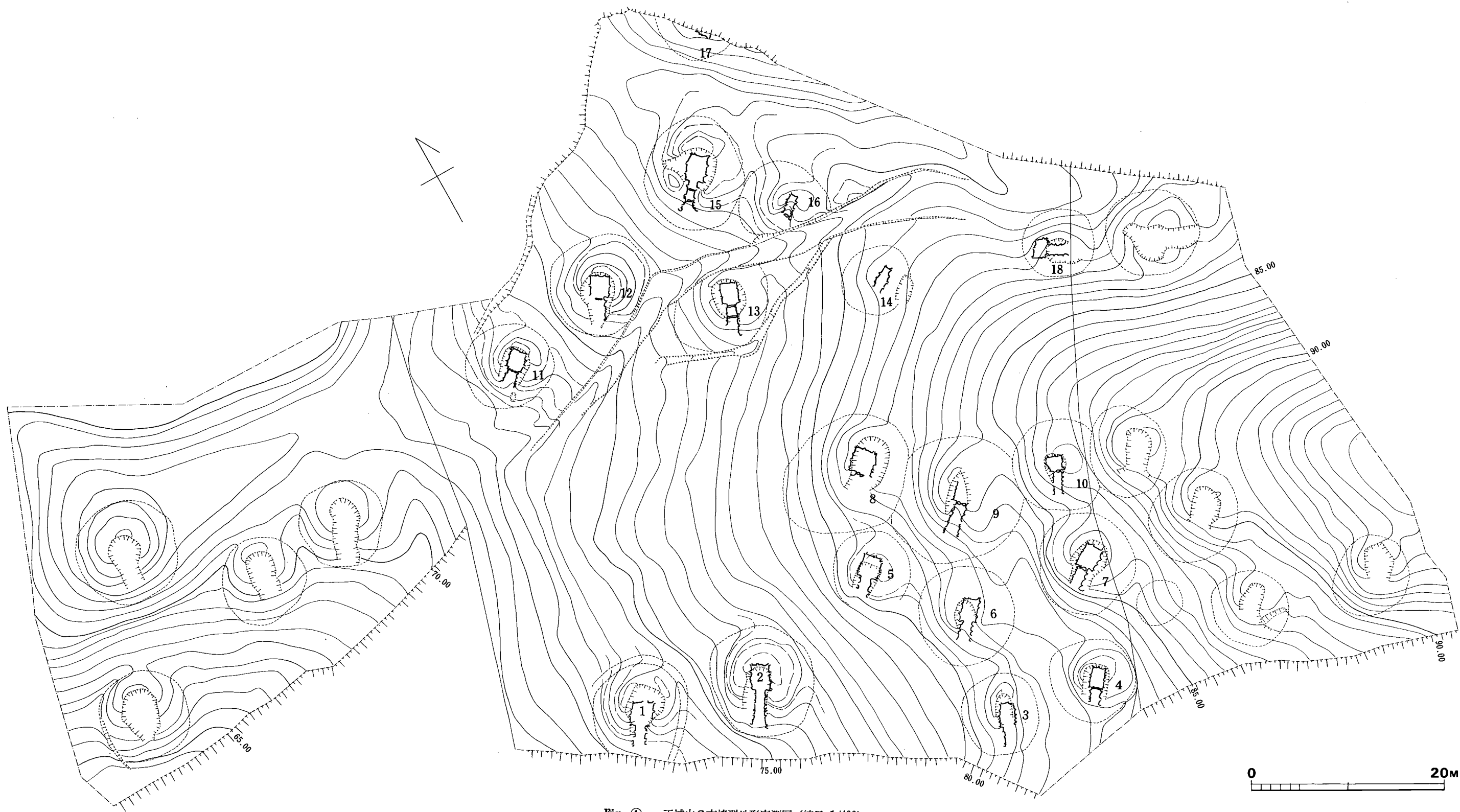


Fig ① 王城山C古墳群地形実測図 (縮尺 1/400)

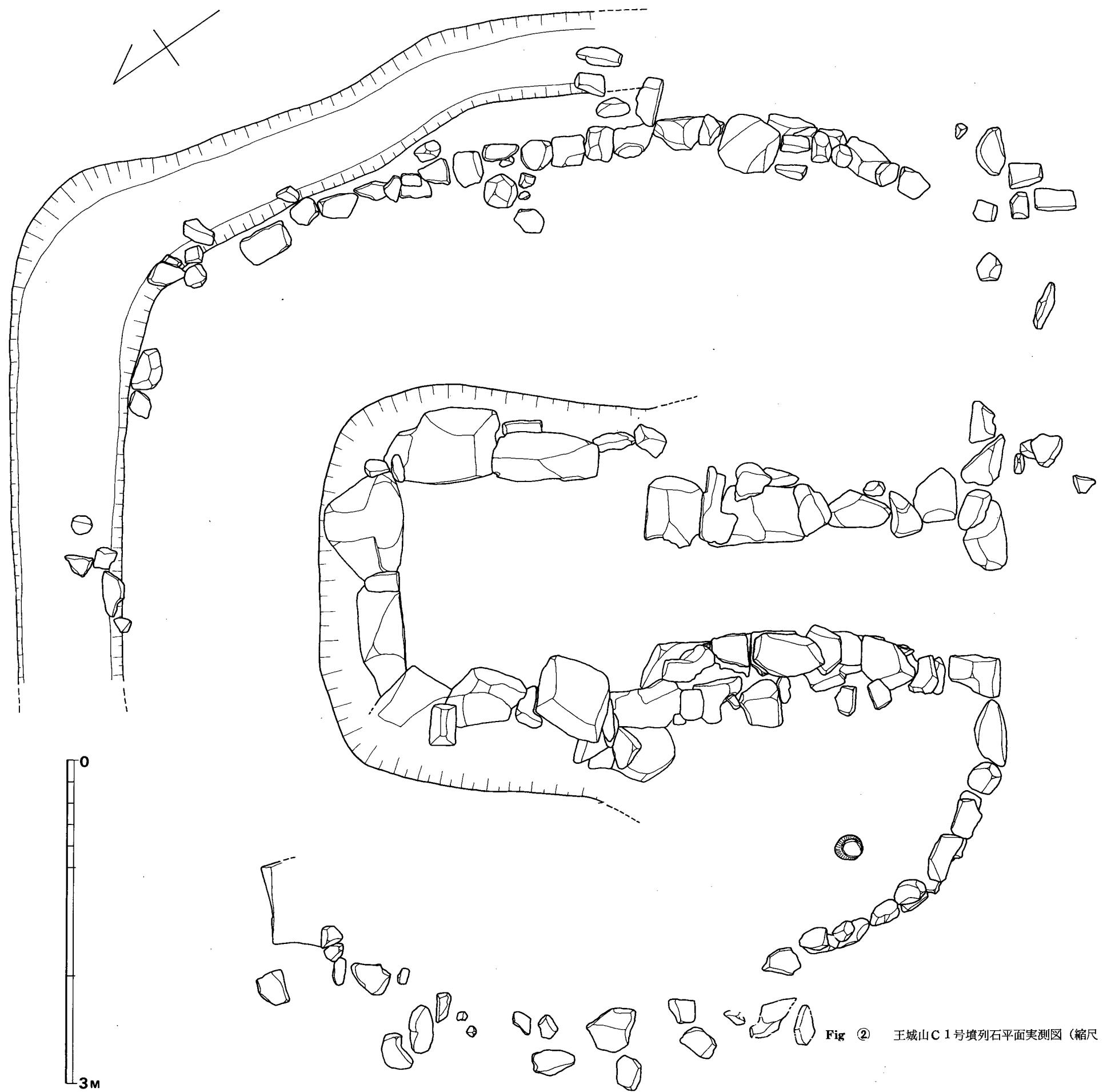


Fig ② 王城山C1号填列石平面实测图 (缩尺 1/40)

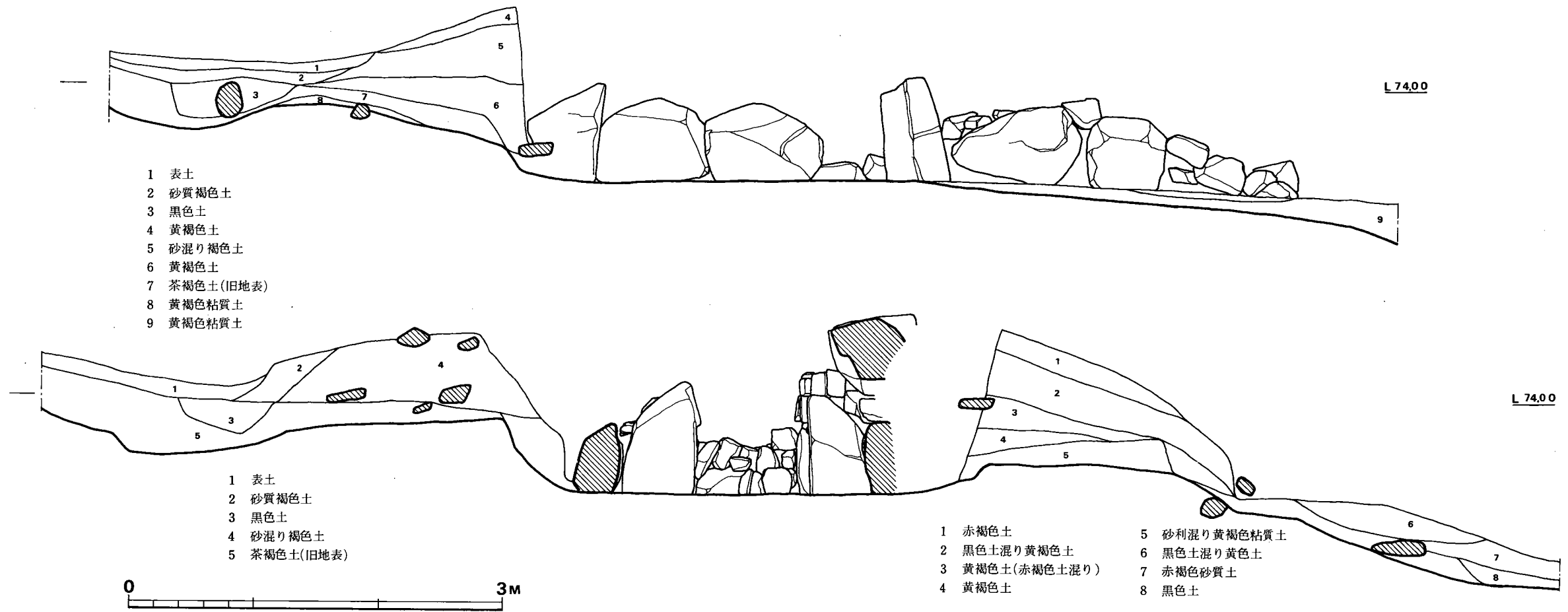


Fig ③ 王城山C1号墳墳丘断面実測図 (縮尺 1/40)

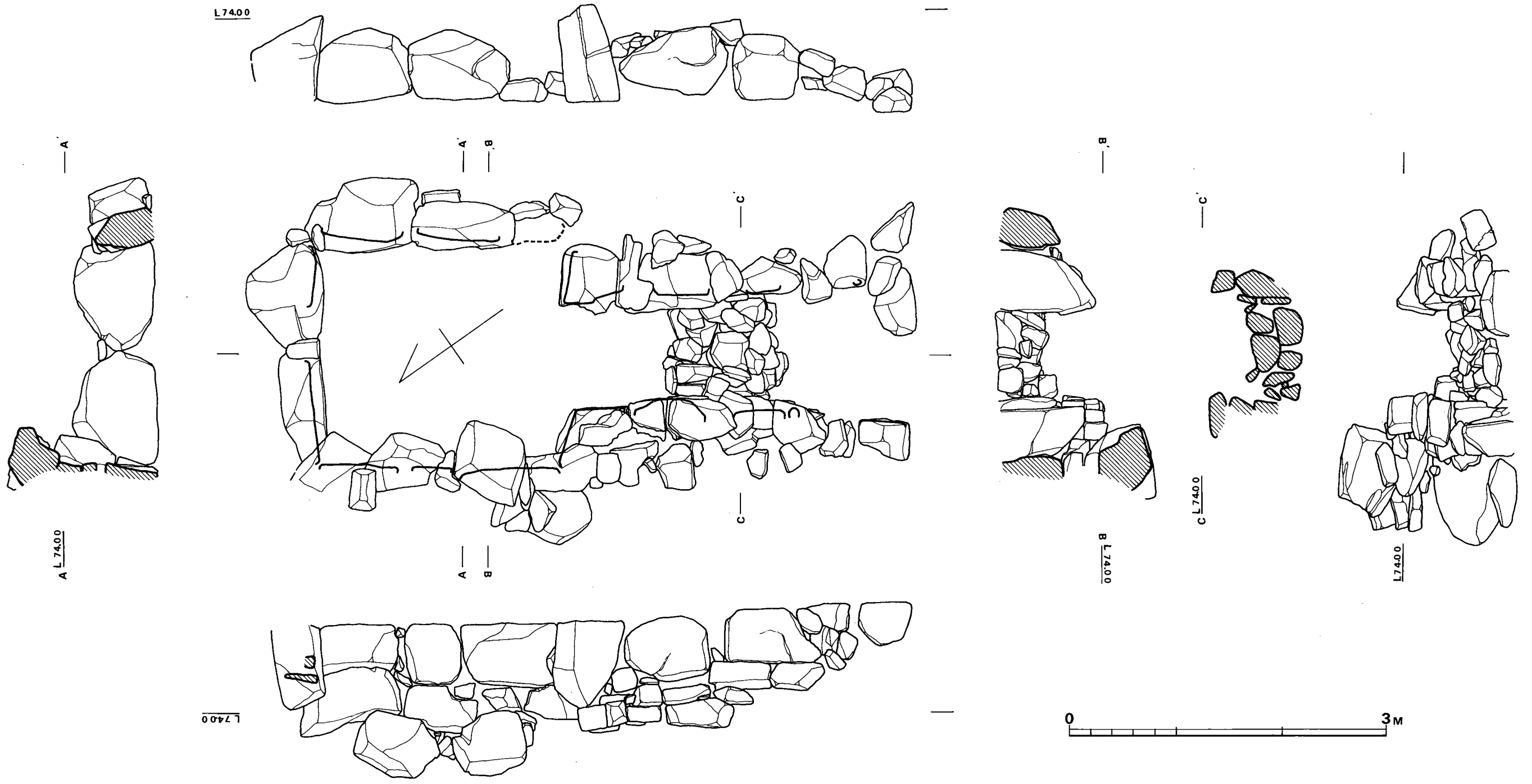


Fig ④ 王城山C1号墳石室実測図 (縮尺 1/40)

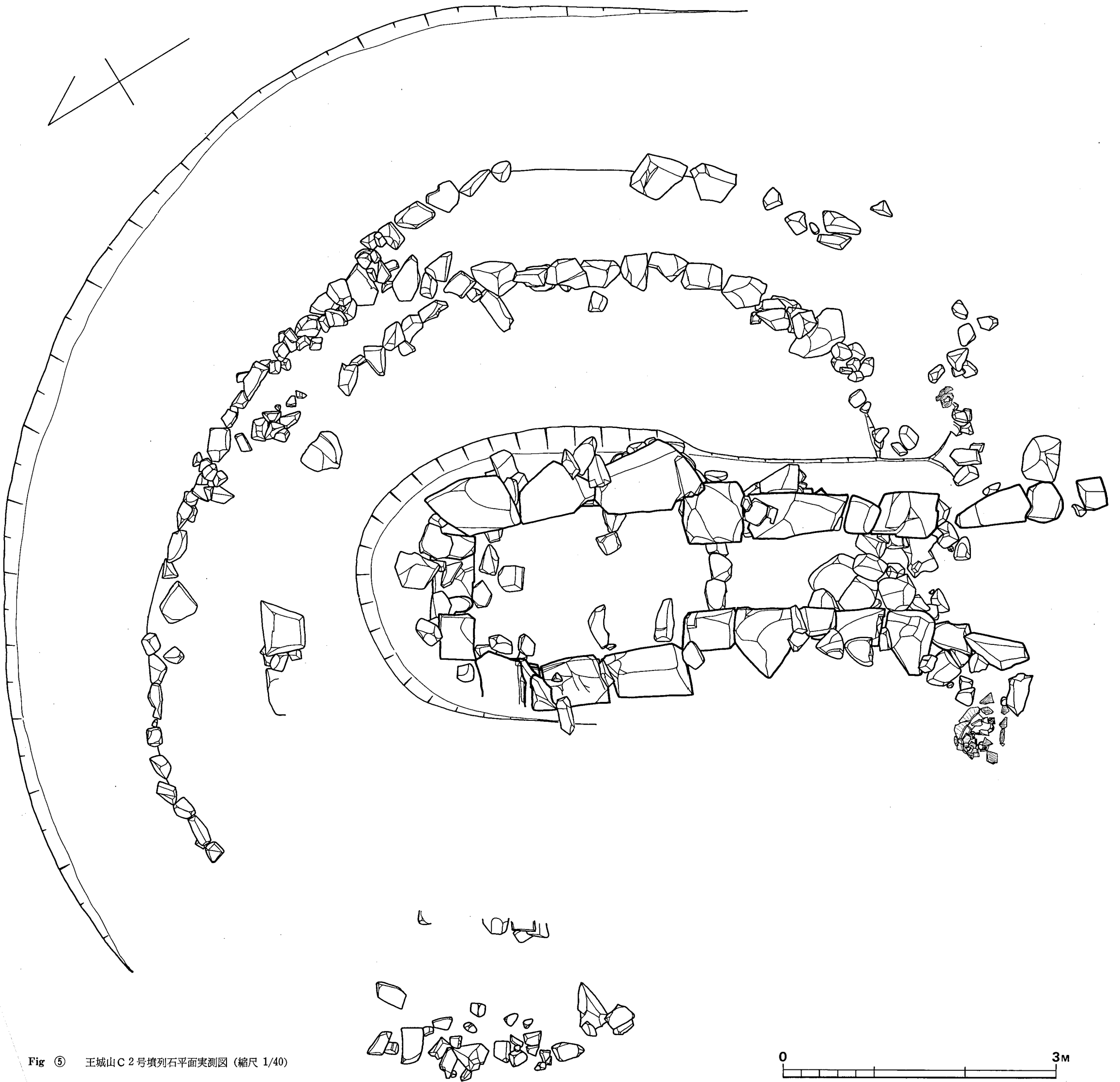


Fig ⑤ 王城山C2号墳列石平面実測図 (縮尺 1/40)

0 3M

- | | | |
|------------------|-----------------|--------------------|
| 1 黑色表土 | 8 赤褐色土 | 16 赤褐色粘質土 |
| 2 黑色土(周溝) | 9 細粒子(青灰色土混り) | 17 茶褐色土(青灰褐色土混り) |
| 3 赤褐色土 | 10 黄褐色砂質土 | 18 青灰褐色土 |
| 4 茶褐色土 | 11 黄褐色土 | 19 青灰色粘質土 |
| 5 黄褐色土 | 12 赤褐色土(茶褐色土混り) | 20 青灰色砂質土 |
| 6 灰白色土(茶褐色粘質土混り) | 13 青灰色土 | 21 赤褐色土(青灰褐色砂質土混り) |
| 7 黄褐色砂質土 | 14 茶褐色土 | 22 灰白色土(砂質土混り) |
| | 15 灰褐色土 | 23 赤褐色土(青褐色土混り) |
| | | 24 黑色土(砂質土混り) |
| | | 25 黄茶褐色砂質土 |

L 76.00

- | | | |
|------------------|----------------|------------|
| 1 黑色表土 | 7 茶色砂質土 | 16 黒褐色土 |
| 2 黄褐色土 | 8 青灰色土(茶褐色土混り) | 17 赤褐色粘質土 |
| 3 黑色土(周溝) | 9 茶褐色砂質土 | 18 暗褐色砂質土 |
| 4 黄茶褐色砂質土 | 10 茶褐色粘質土 | 19 黒褐色土 |
| 5 赤褐色土(茶褐色粘質土混り) | 11 暗茶褐色砂質土 | 20 黒茶褐色砂質土 |
| 6 茶褐色砂質土 | 12 暗茶褐色粘質土 | 21 茶色粘質土 |
| | 13 暗褐色砂質土 | 22 黄褐色土 |
| | 14 黒茶褐色土 | |
| | 15 赤褐色粘質土 | |

L 76.00


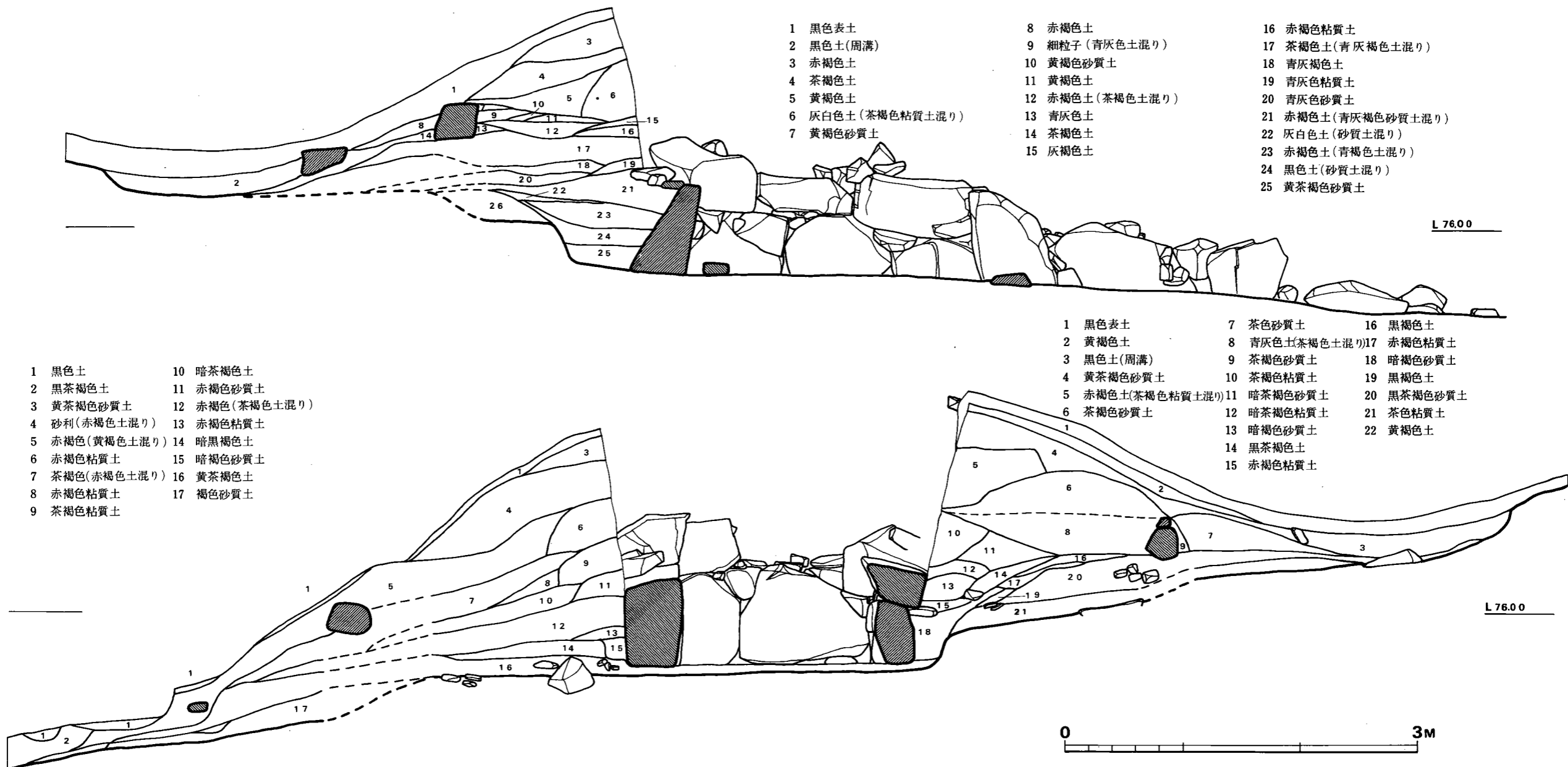


Fig. ⑥ 王城山C 2号墳墳丘断面実測図 (縮尺 1/40)



- | | |
|---------------|----------------|
| 1 黑色土 | 10 暗茶褐色土 |
| 2 黒茶褐色土 | 11 赤褐色砂質土 |
| 3 黄茶褐色砂質土 | 12 赤褐色(茶褐色土混り) |
| 4 砂利(赤褐色土混り) | 13 赤褐色粘質土 |
| 5 赤褐色(黄褐色土混り) | 14 暗黒褐色土 |
| 6 赤褐色粘質土 | 15 暗褐色砂質土 |
| 7 茶褐色(赤褐色土混り) | 16 黄茶褐色土 |
| 8 赤褐色粘質土 | 17 褐色砂質土 |
| 9 茶褐色粘質土 | |

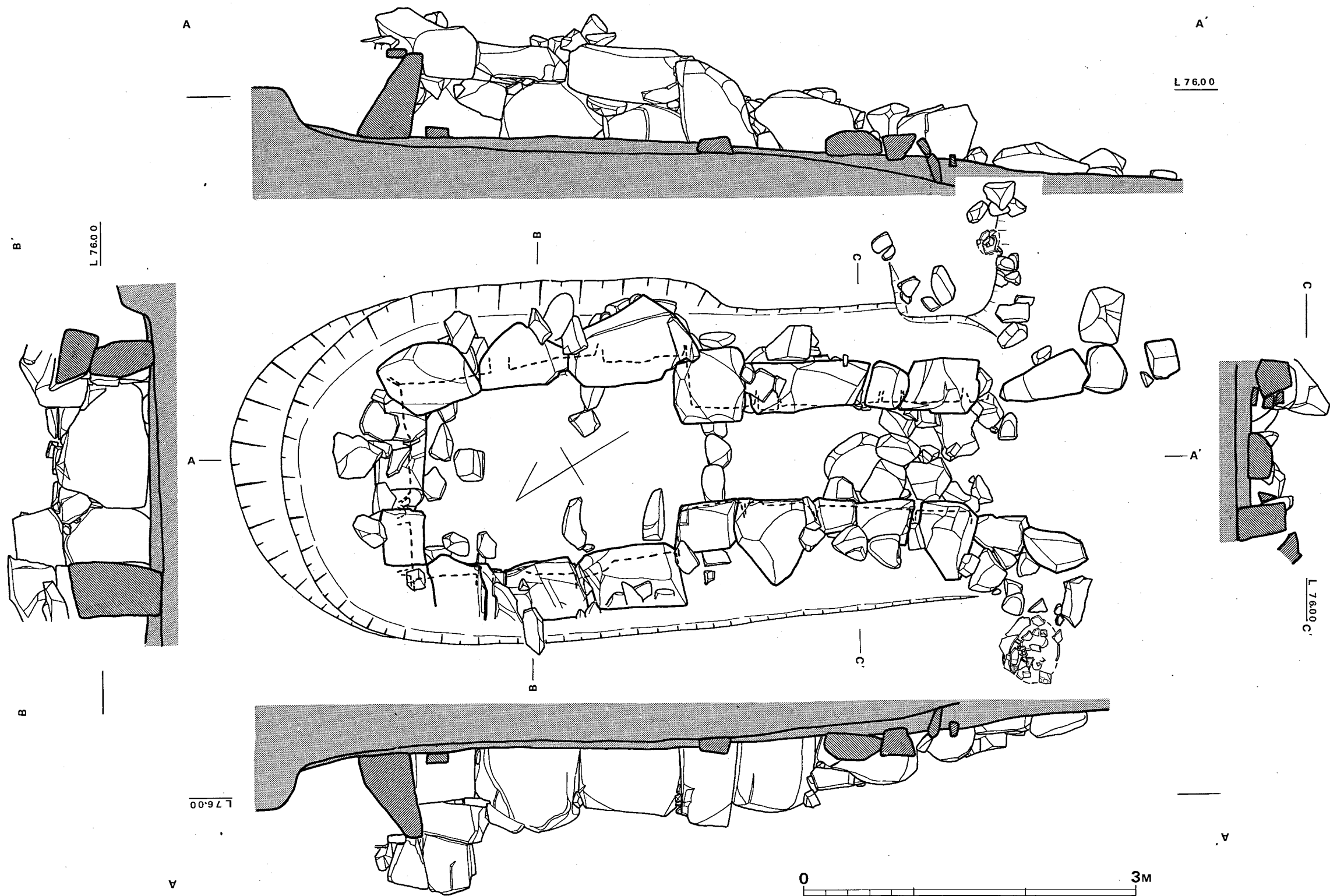


Fig ⑦ 王城山C2号墳石室実測図(縮尺 1/40)

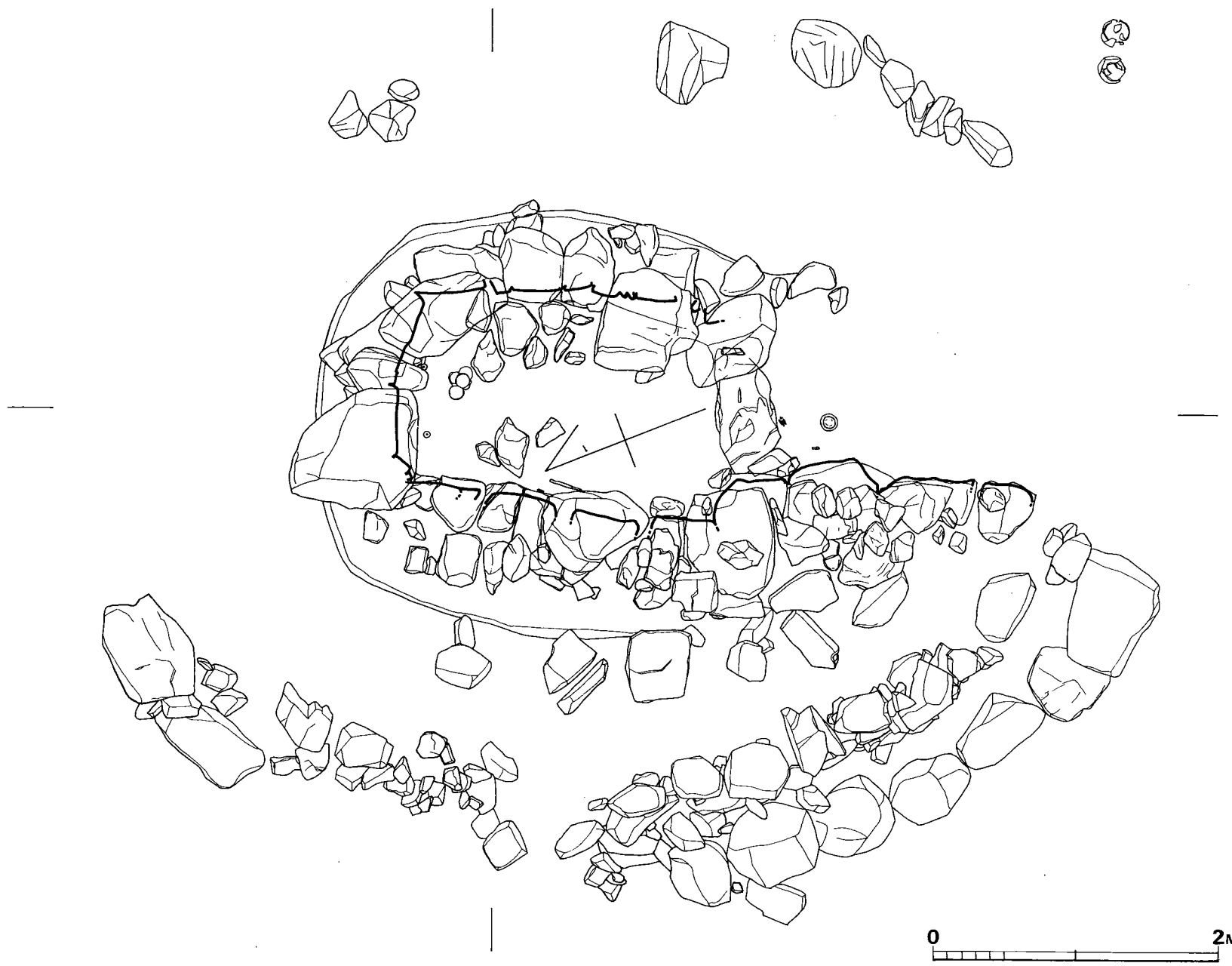


Fig ⑧ 王城山C 3号墳石室及び列石平面実測図 (縮尺 1/40)


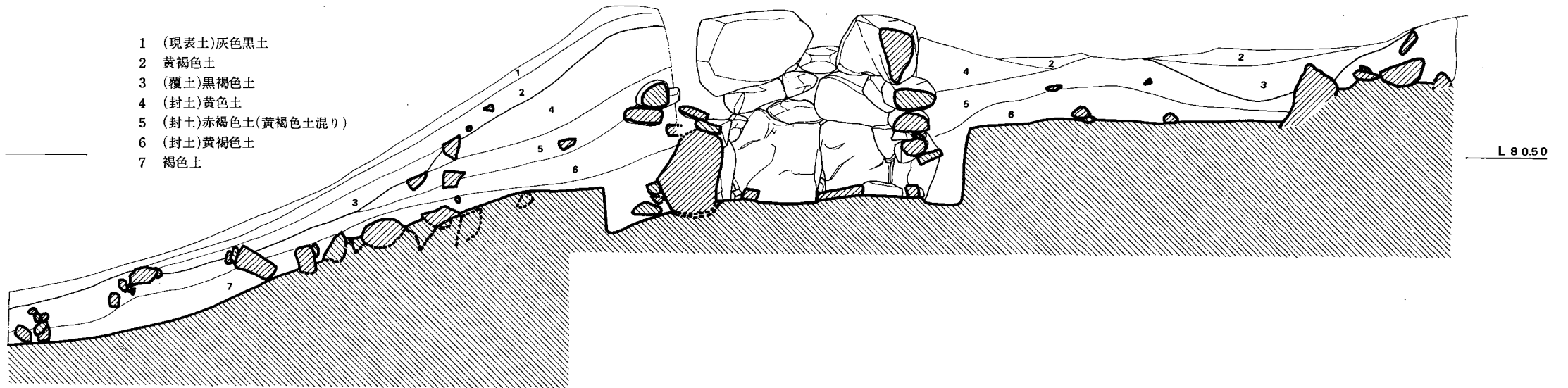


Fig ⑨ 王城山C3号墳墳丘断面図(縮尺 1/40)

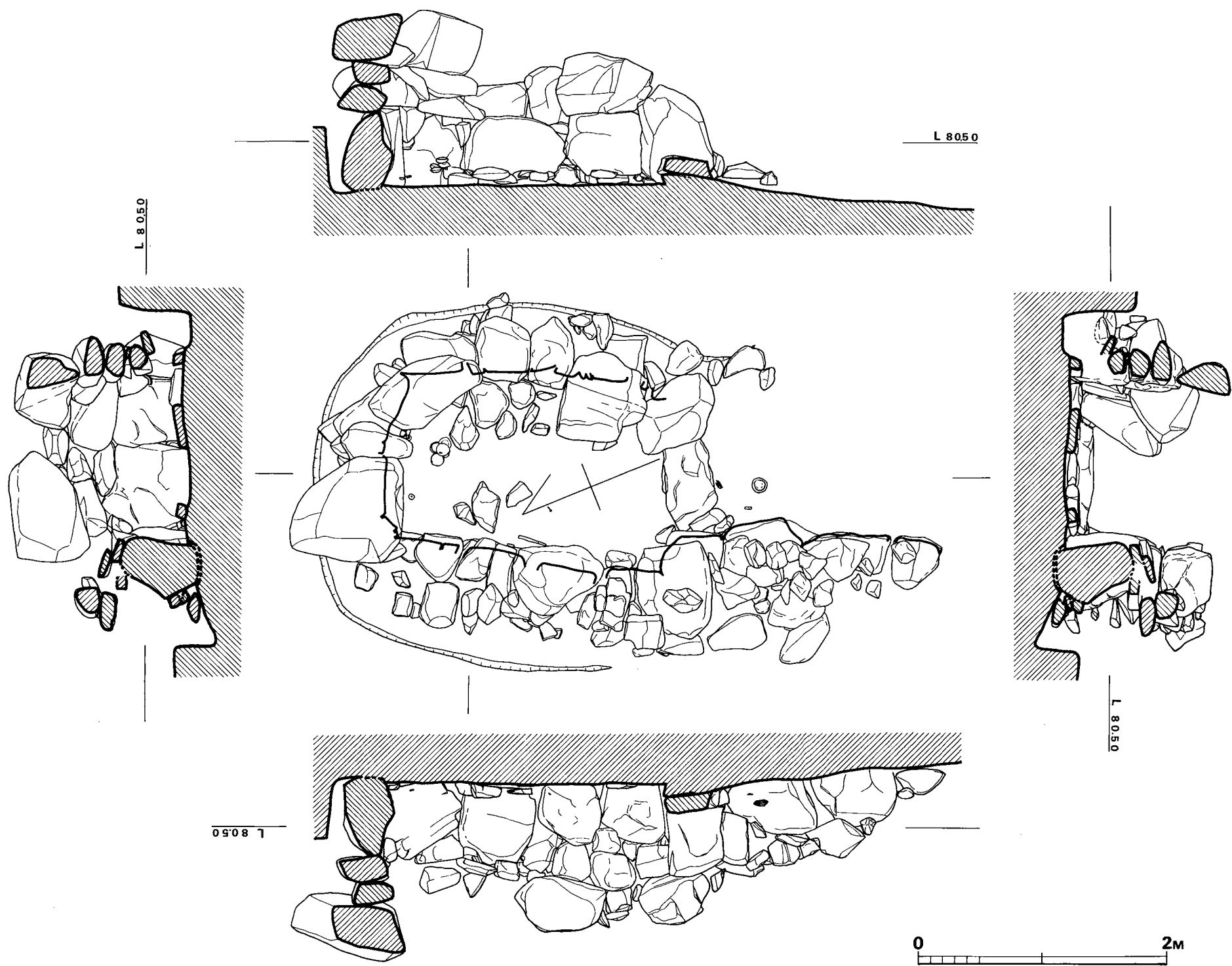


Fig ⑩ 王城山C3号墳石室実測図(縮尺 1/40)

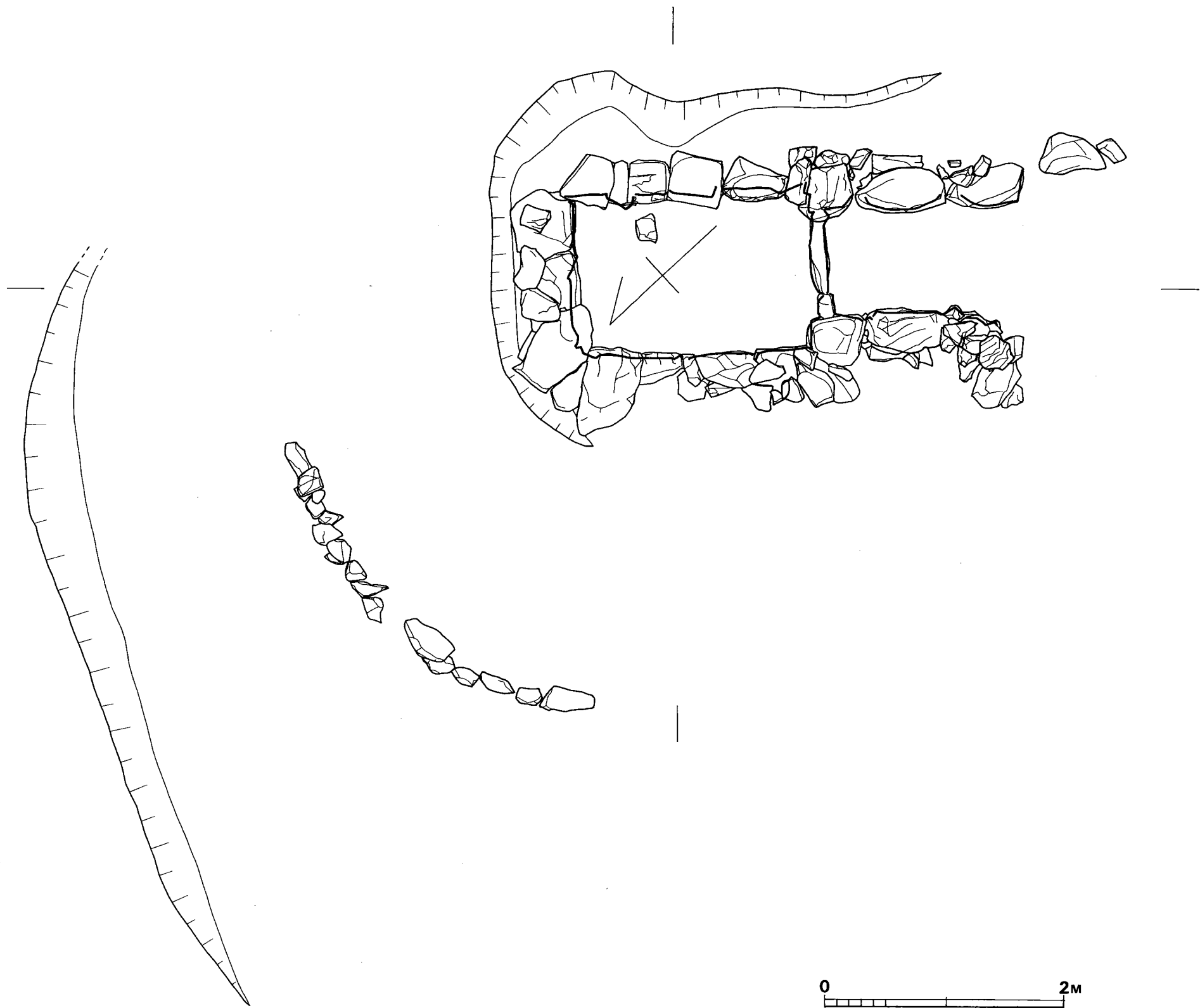


Fig ① 王城山C4号墳填丘列石平面実測図(縮尺 1/40)

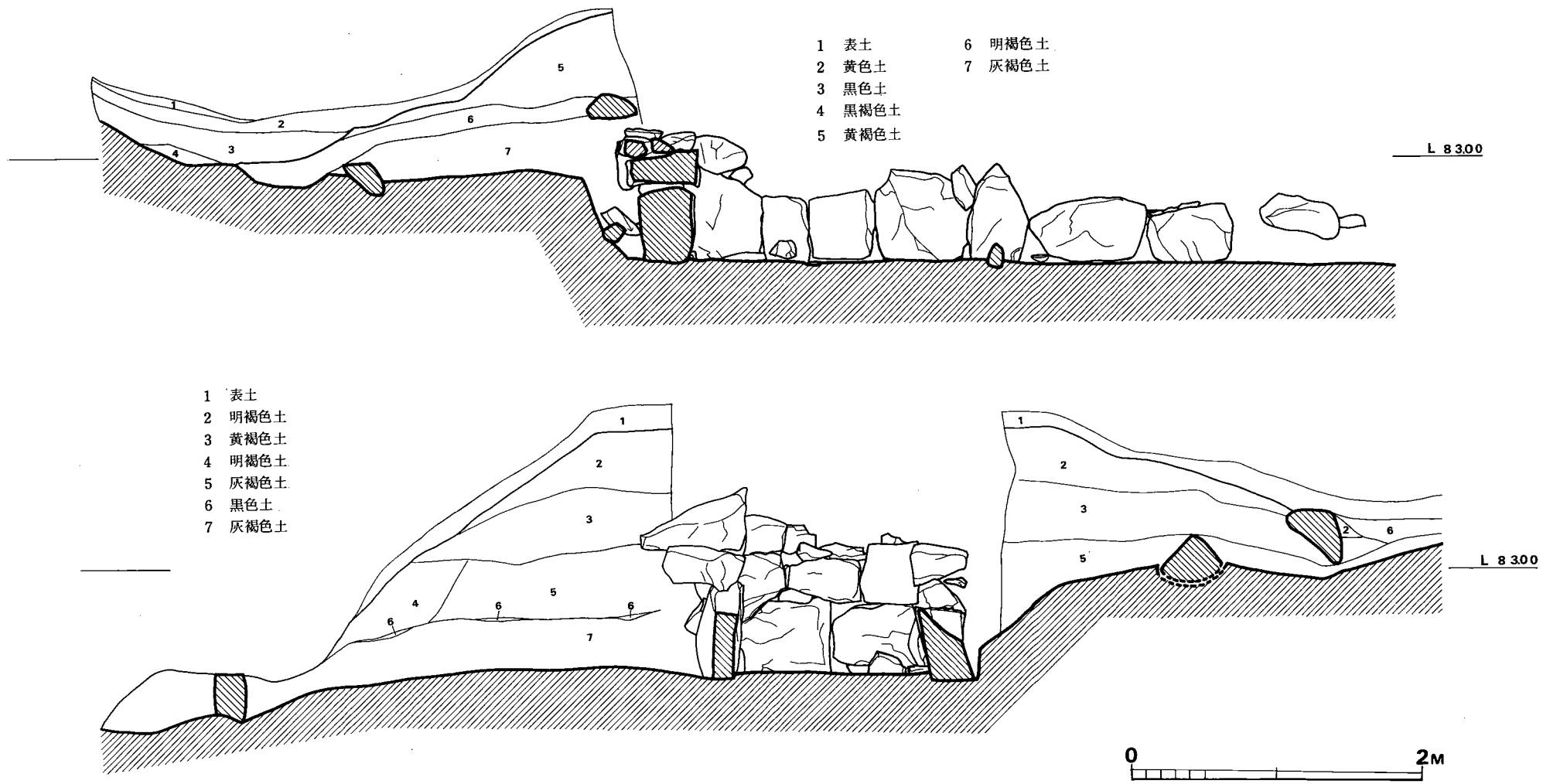


Fig 12 王城山C4号填填丘断面图 (缩尺 1/40)

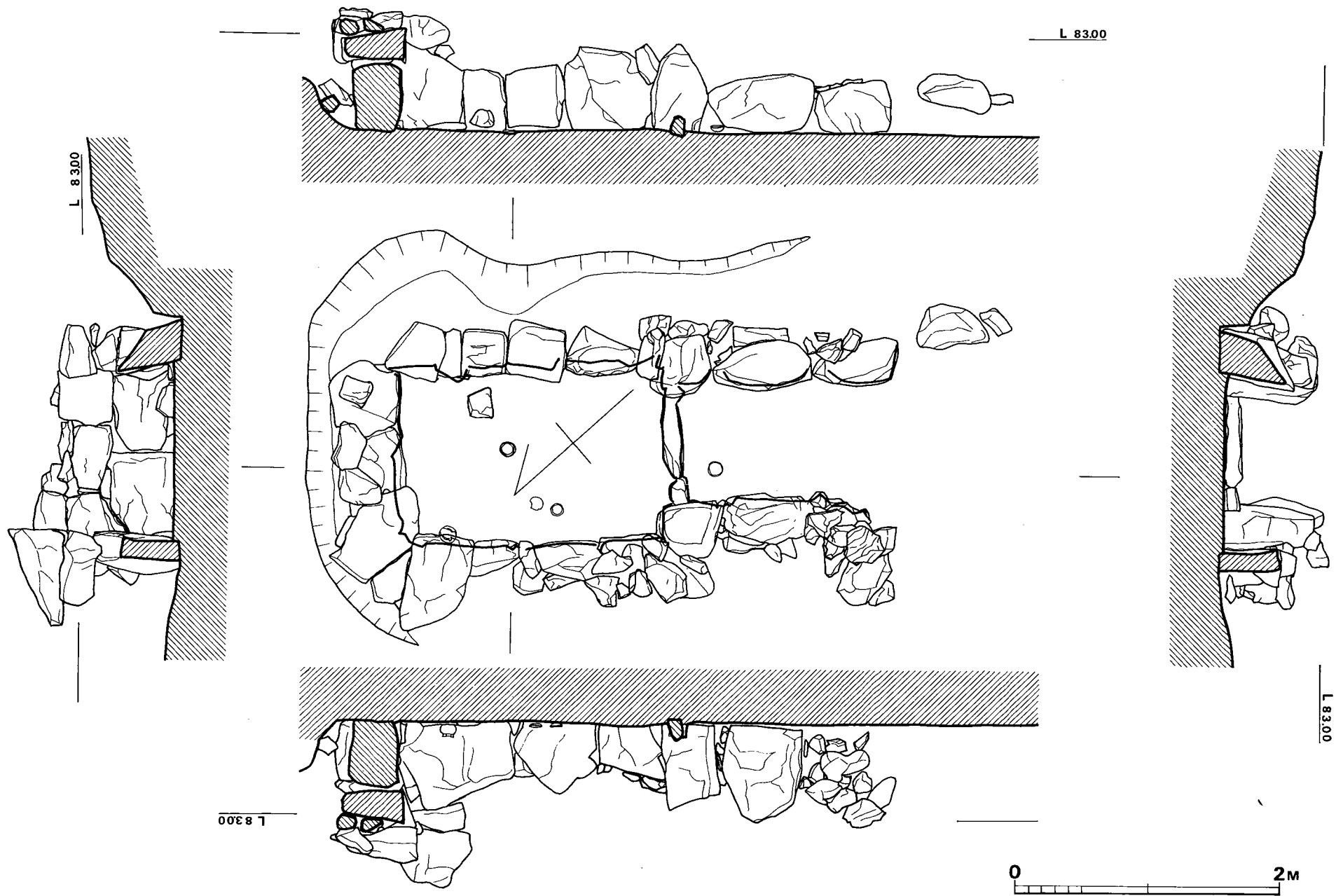
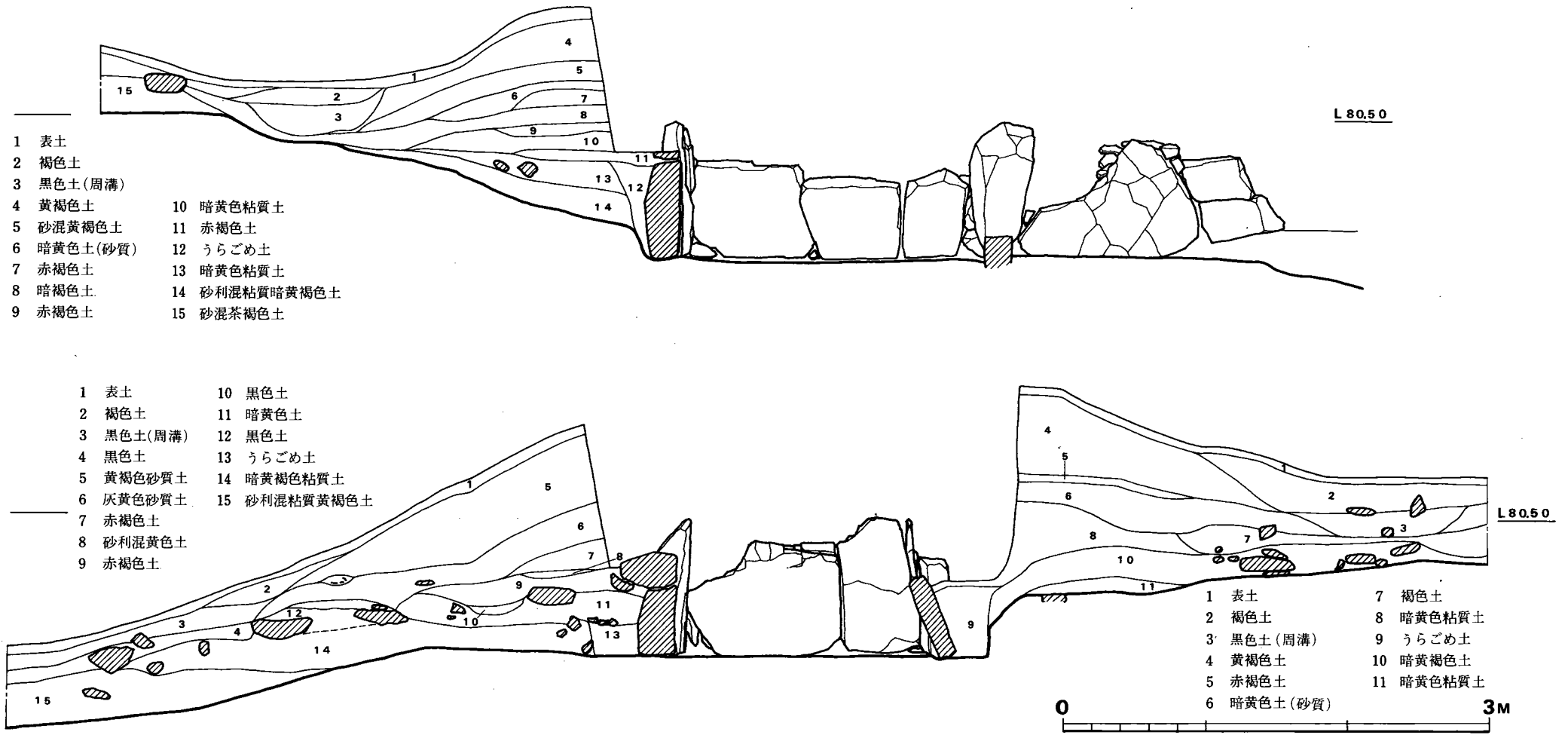


Fig 13 王城山C4号填石室夷测图 (缩尺 1/40)



- | | |
|------------|---------------|
| 1 表土 | 10 暗黄色粘質土 |
| 2 褐色土 | 11 赤褐色土 |
| 3 黑色土(周溝) | 12 うらごめ土 |
| 4 黄褐色土 | 13 暗黄色粘質土 |
| 5 砂混黄褐色土 | 14 砂利混粘質暗黄褐色土 |
| 6 暗黄色土(砂質) | 15 砂混茶褐色土 |
| 7 赤褐色土 | |
| 8 暗褐色土 | |
| 9 赤褐色土 | |

- | | |
|-----------|--------------|
| 1 表土 | 10 黑色土 |
| 2 褐色土 | 11 暗黄色土 |
| 3 黑色土(周溝) | 12 黑色土 |
| 4 黑色土 | 13 うらごめ土 |
| 5 黄褐色砂質土 | 14 暗黄褐色粘質土 |
| 6 灰黄色砂質土 | 15 砂利混粘質黄褐色土 |
| 7 赤褐色土 | |
| 8 砂利混黄色土 | |
| 9 赤褐色土 | |

- | | |
|------------|-----------|
| 1 表土 | 7 褐色土 |
| 2 褐色土 | 8 暗黄色粘質土 |
| 3 黑色土(周溝) | 9 うらごめ土 |
| 4 黄褐色土 | 10 暗黄褐色土 |
| 5 赤褐色土 | 11 暗黄色粘質土 |
| 6 暗黄色土(砂質) | |

Fig 14 王城山C5号墳填丘断面実測図 (縮尺 1/40)

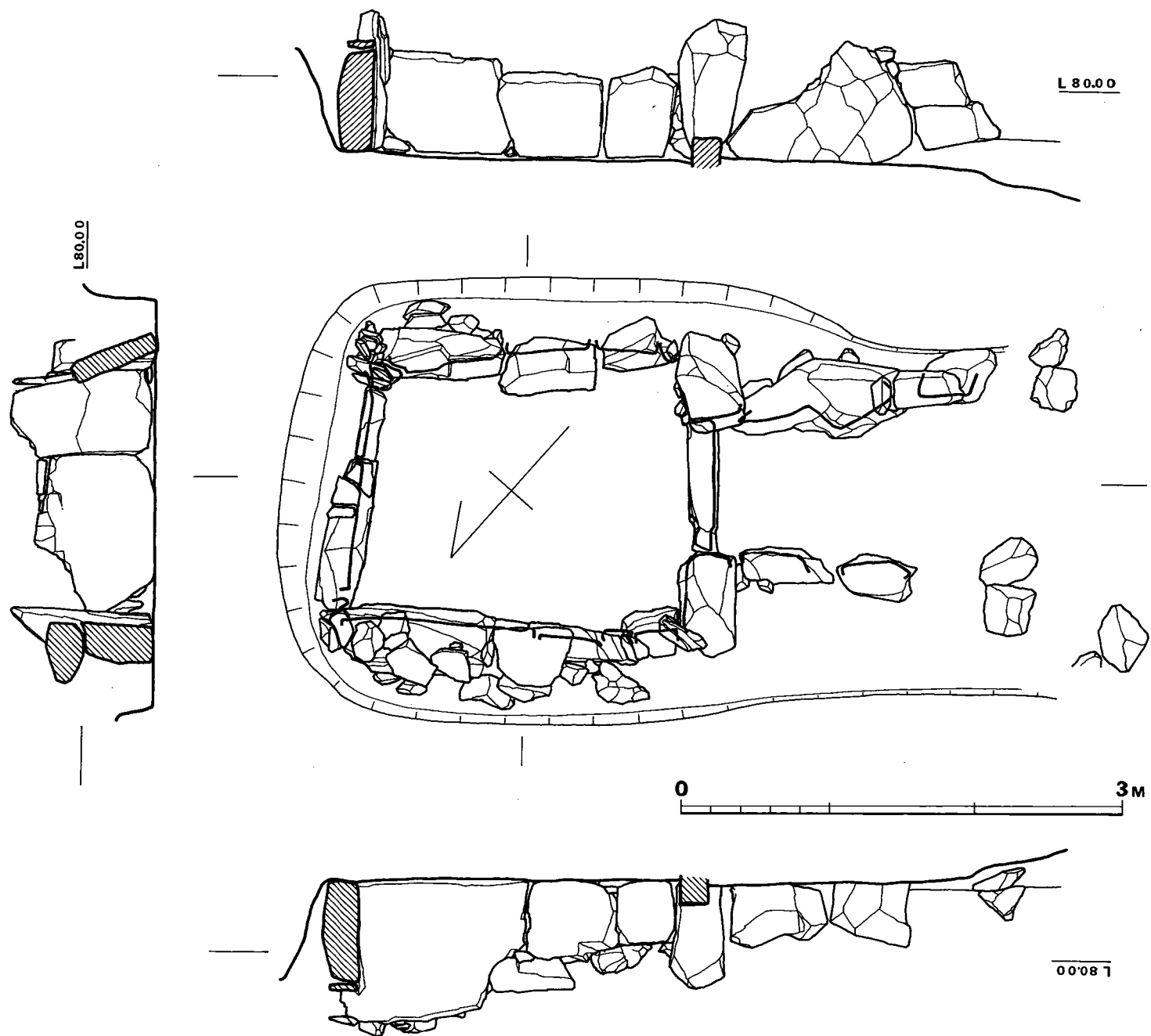


Fig 15 王城山C5号填石室实测图 (缩尺 1/40)

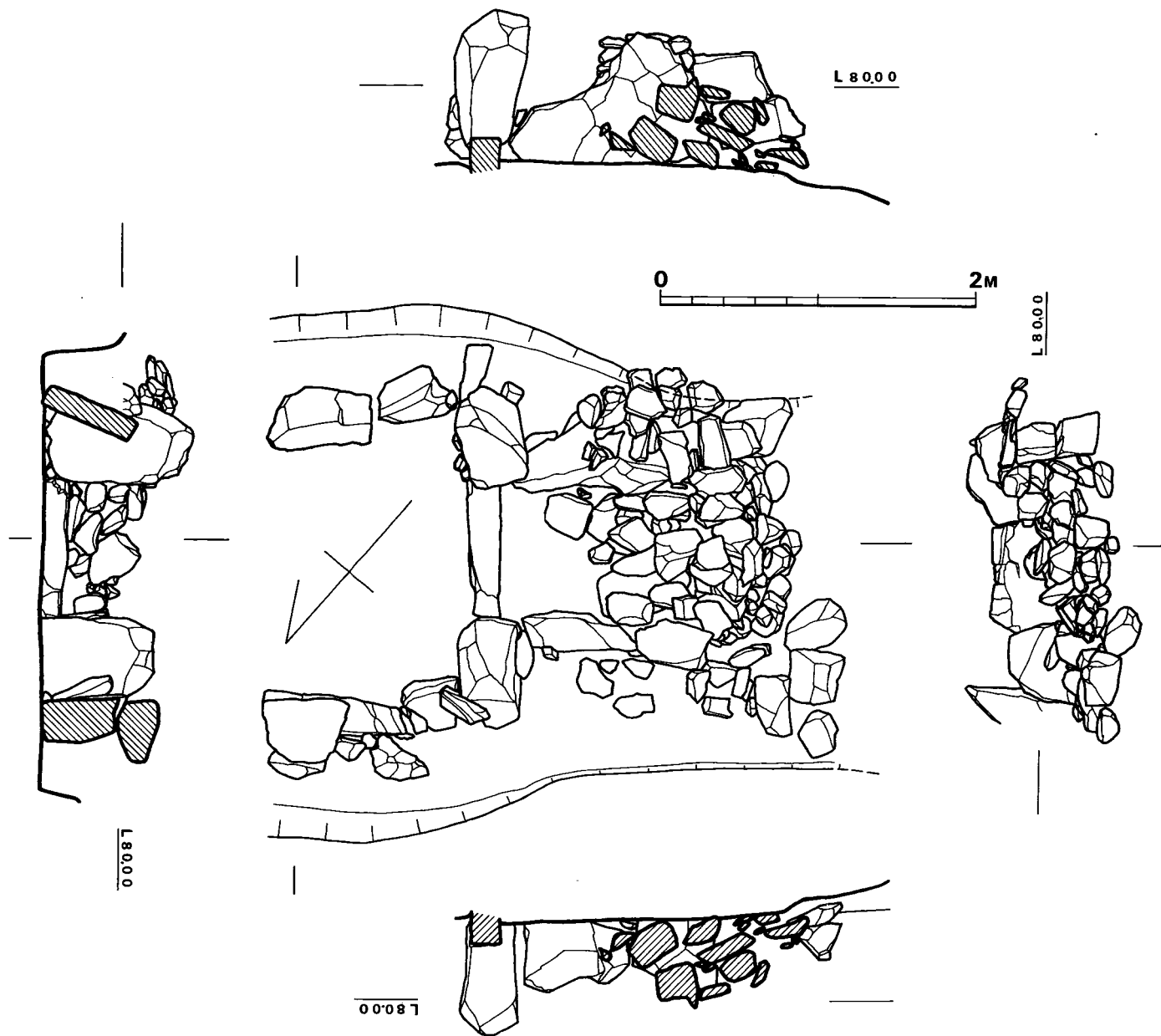


Fig ⑩ 王城山C5号填淤道闭塞石实测图 (缩尺 1/40)

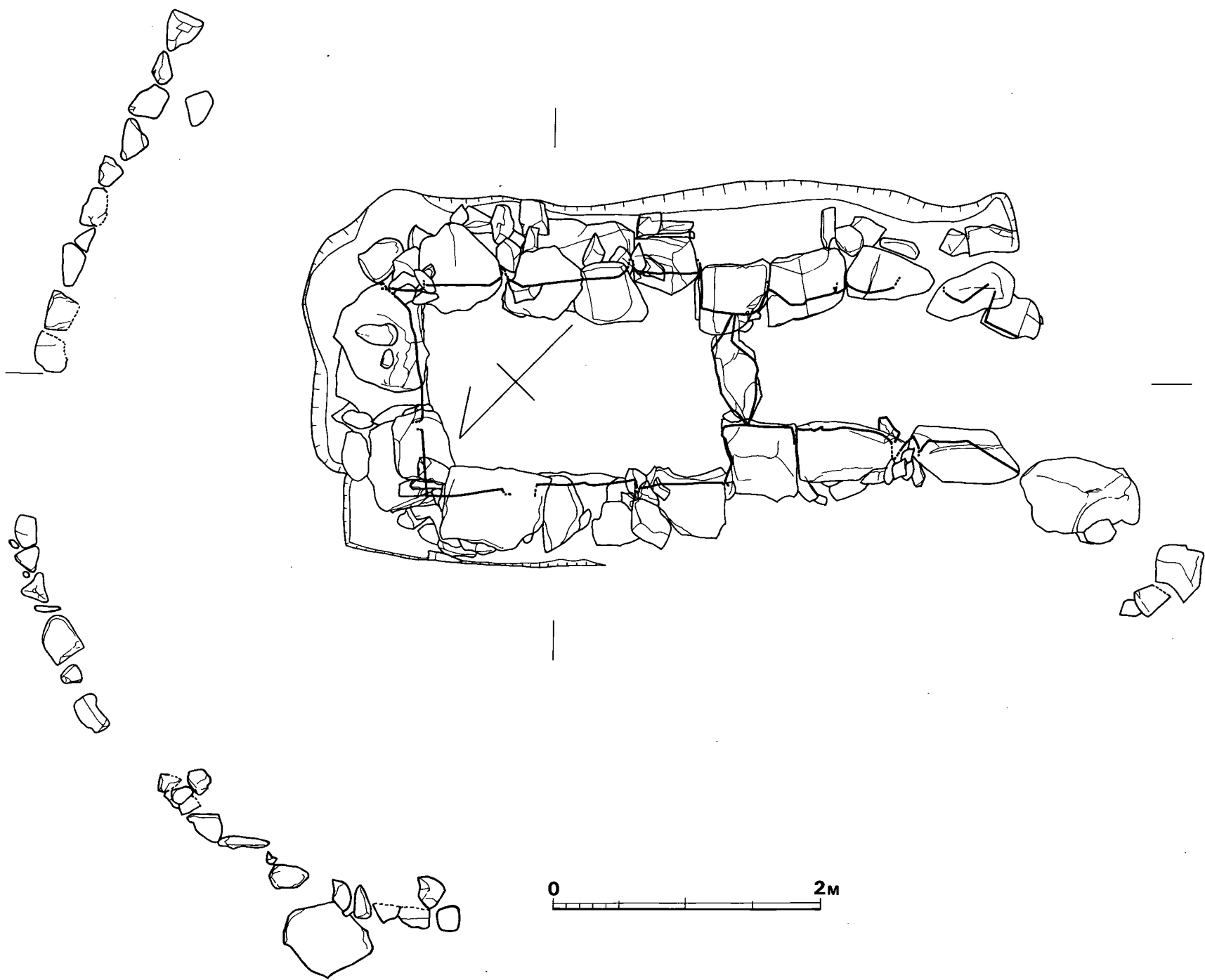


Fig ⑰ 王城山C6号墳墳丘列石平面実測図（縮尺 1/40）

- 1 黑色褐土
- 2 黄褐色土
- 3 黑褐色
- 4 褐色土
- 5 黄褐色土
- 6 褐色土
- 7 茶褐色土
- 8 暗黄褐色土
- 9 明褐色
- 10 明茶褐色土

- 1 攪乱土及び現表土
- 2 黑褐色土(覆土)
- 3 赤褐色土
- 4 黄褐色土
- 5 明褐色土
- 6 暗黄褐色土

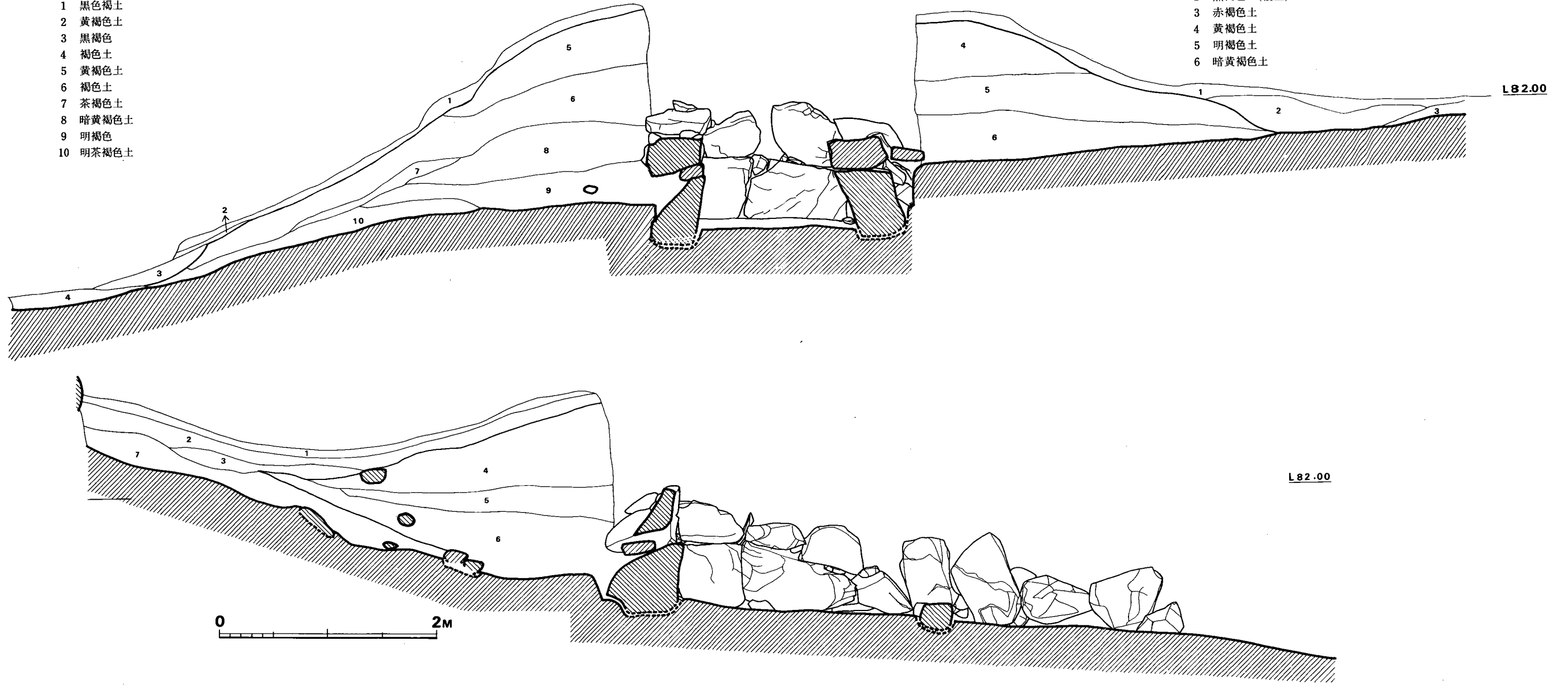


Fig 18 王城山C6号墳墳丘断面図(縮尺 1/40)

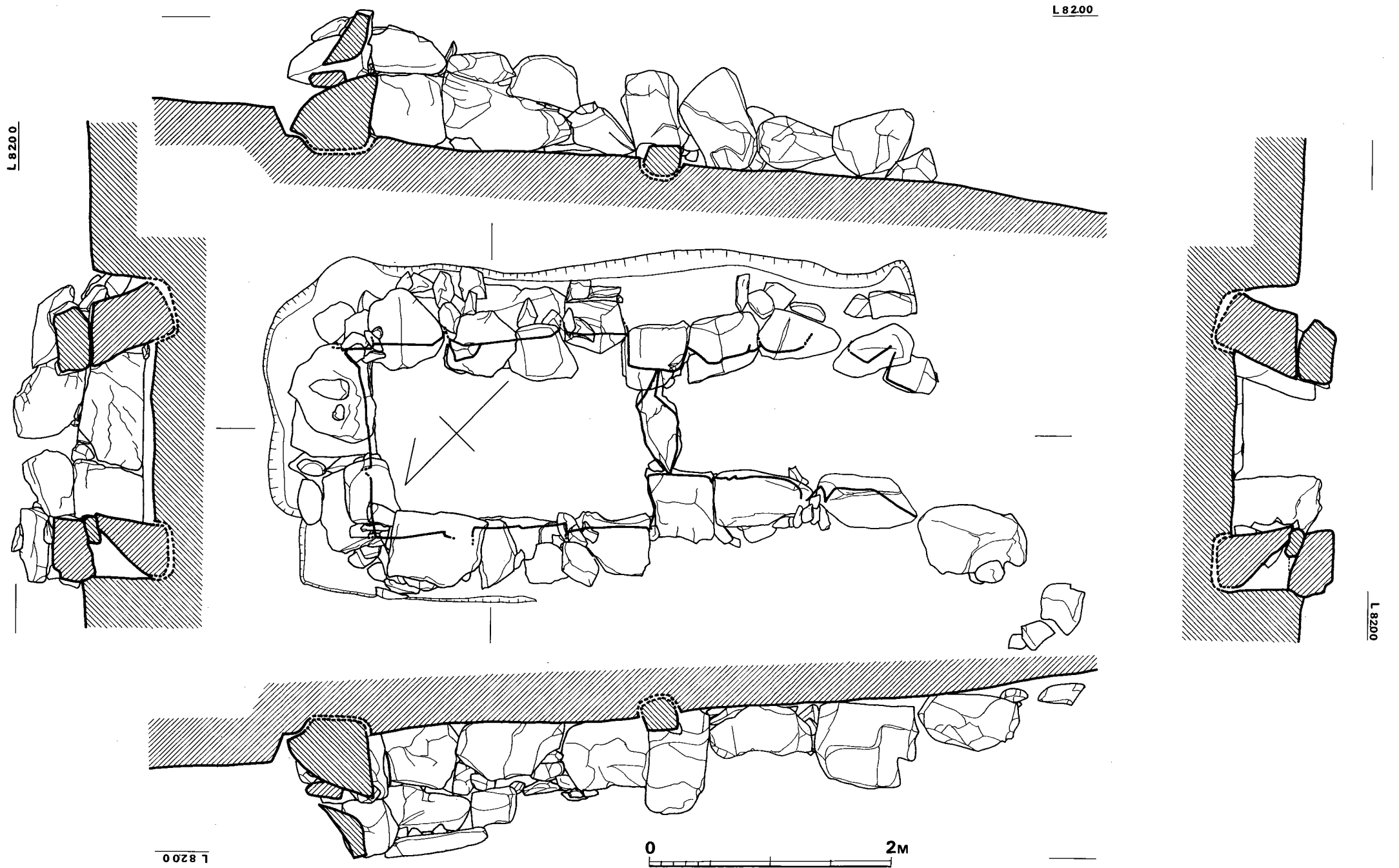


Fig 19 王城山C6号填石室实测图 (缩尺 1/40)

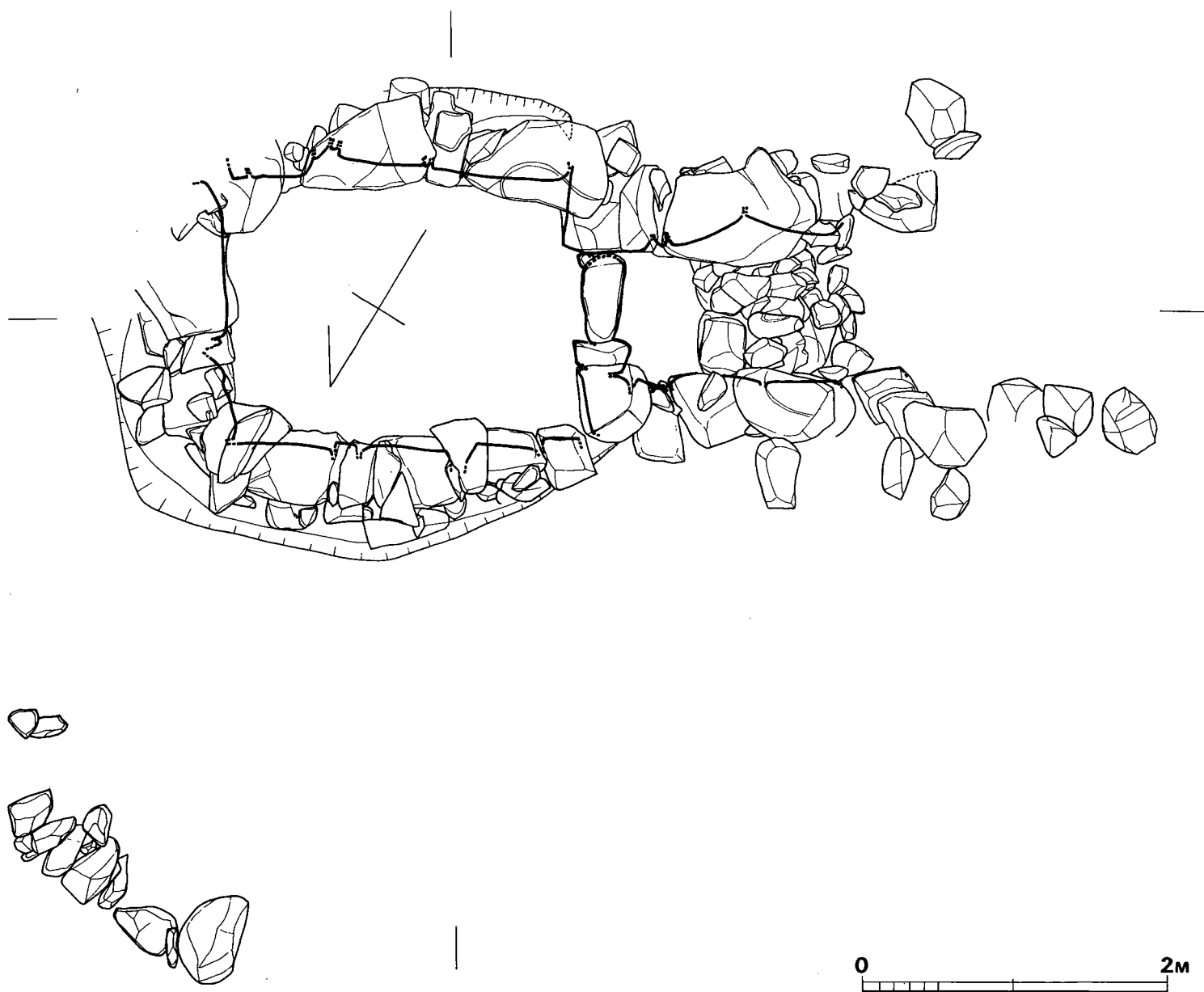


Fig 20 王城山C7号填填丘列石平面实测图(缩尺 1/40)

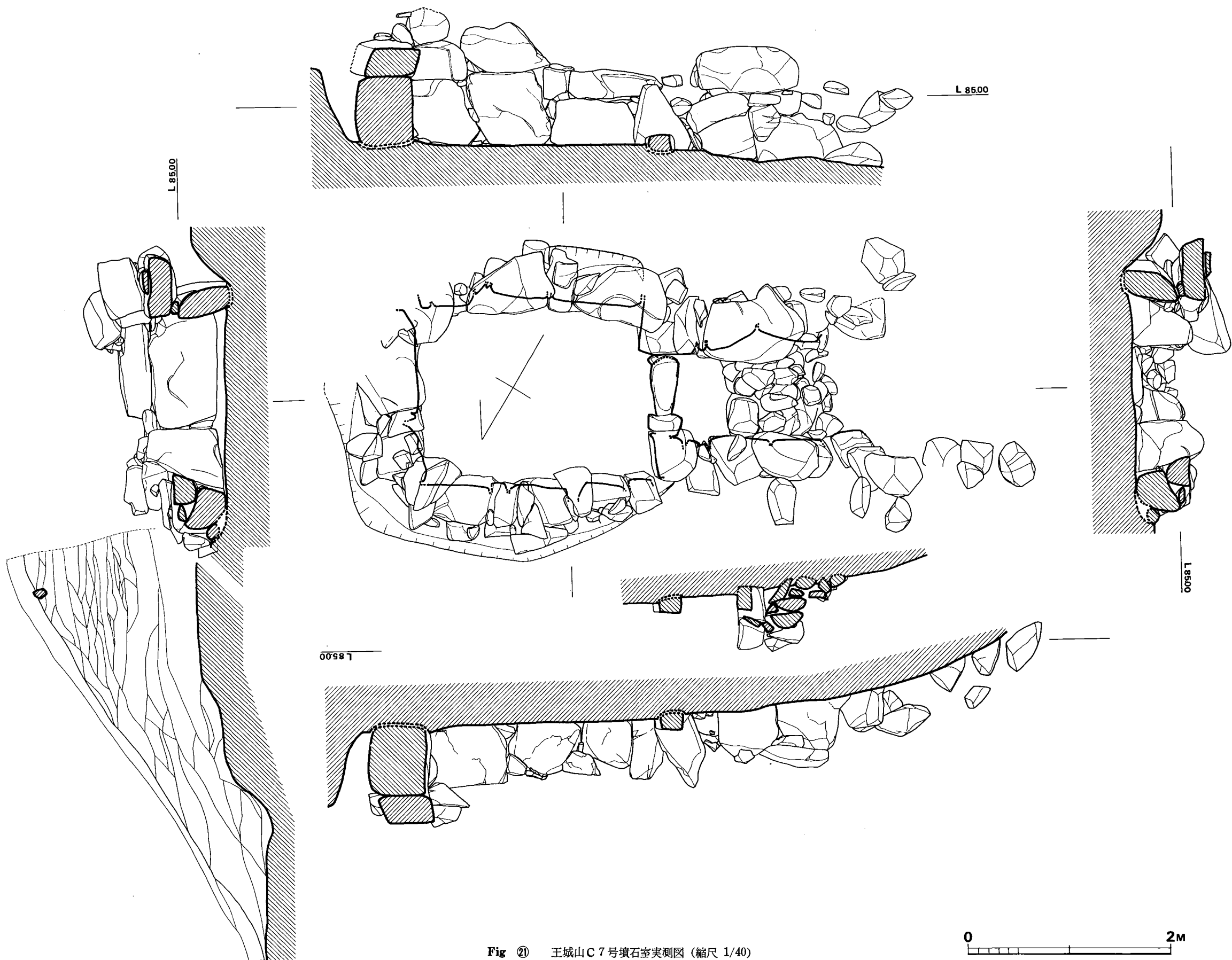


Fig ② 王城山C7号墳石室実測図 (縮尺 1/40)

0 2M

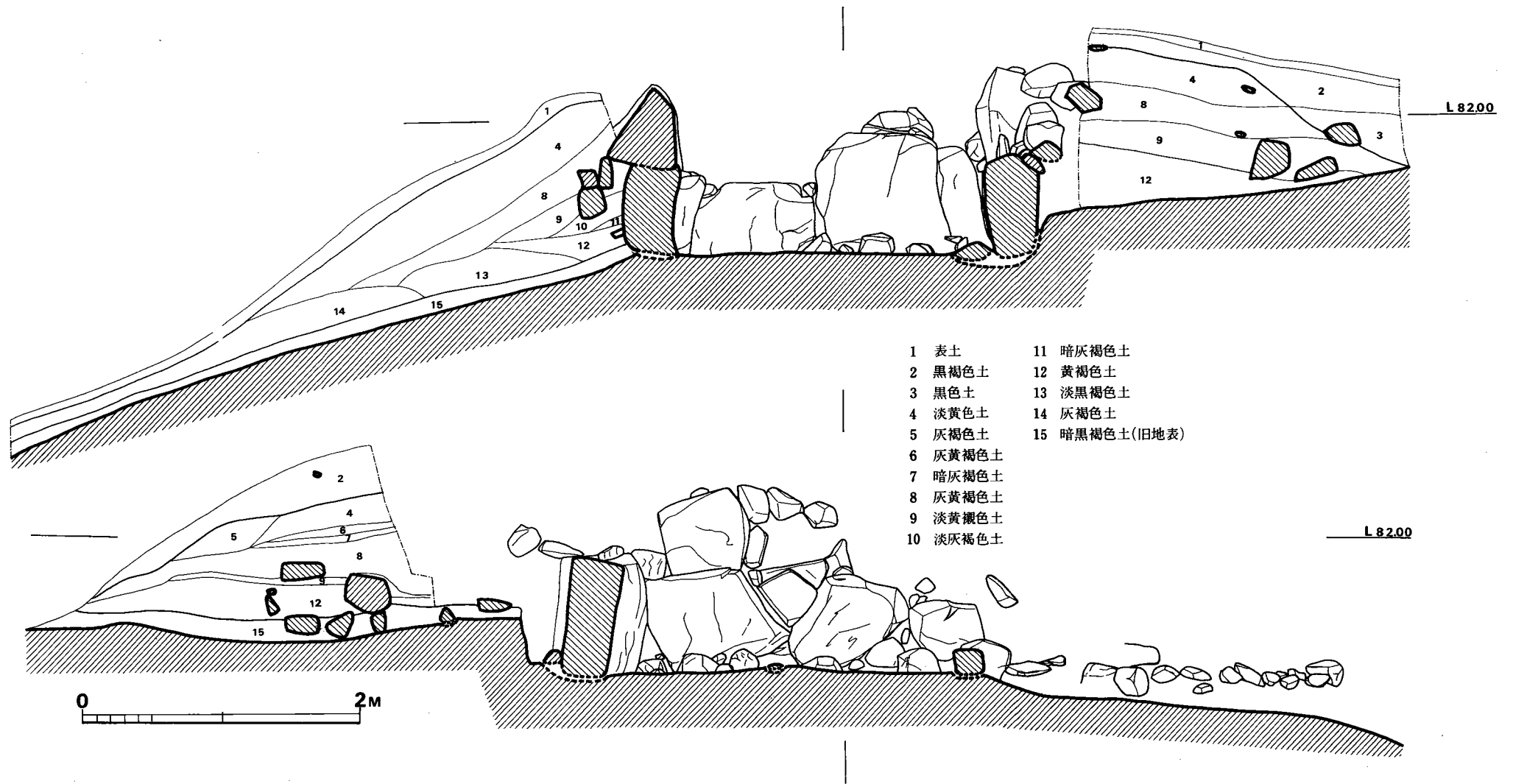


Fig 22 王城山C8号填填丘断面图(缩尺 1/40)

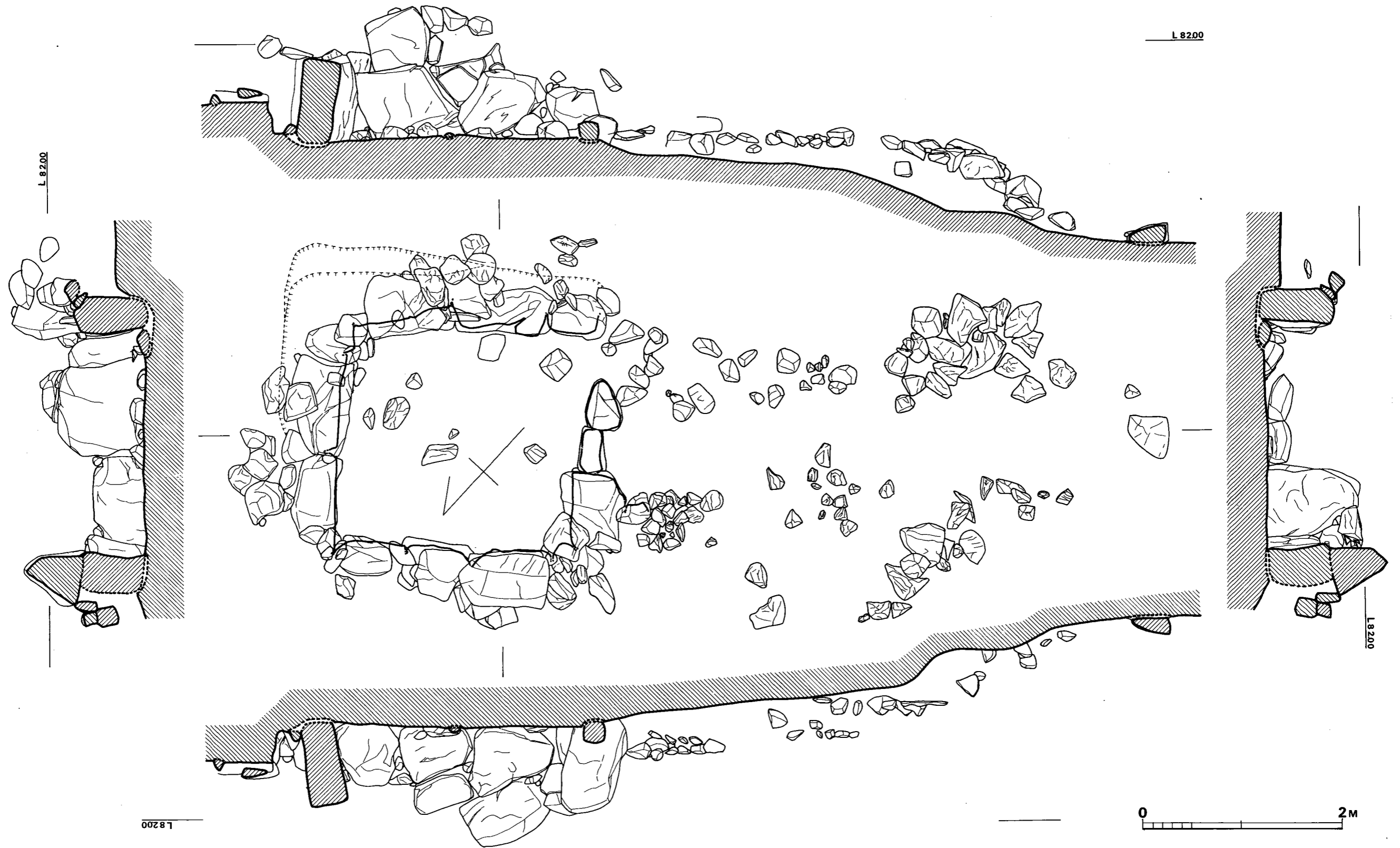


Fig 23 王城山C 8号填石室实测图 (縮尺 1/40)

- | | | | |
|----|-------|----|------------------|
| 1 | 表土 | 11 | 淡灰褐色土 |
| 2 | 赤褐色土 | 12 | 黒褐色土 |
| 3 | 淡黄色土 | 13 | 淡黄色土と赤色土の混合土 |
| 4 | 黒褐色土 | 14 | 黄色土 |
| 5 | 黒褐色土 | 15 | 黒褐色土 |
| 6 | 赤褐色土 | 16 | 淡黄色土 |
| 7 | 淡黒褐色土 | 17 | 黒褐色土 |
| 8 | 灰褐色土 | 18 | 淡黄色土と淡黒褐色土の混合土 |
| 9 | 黄色土 | 19 | 黄色土と赤褐色土の混合土(硬質) |
| 10 | 淡黄色土 | 20 | 灰褐色土と赤褐色土の混合土 |

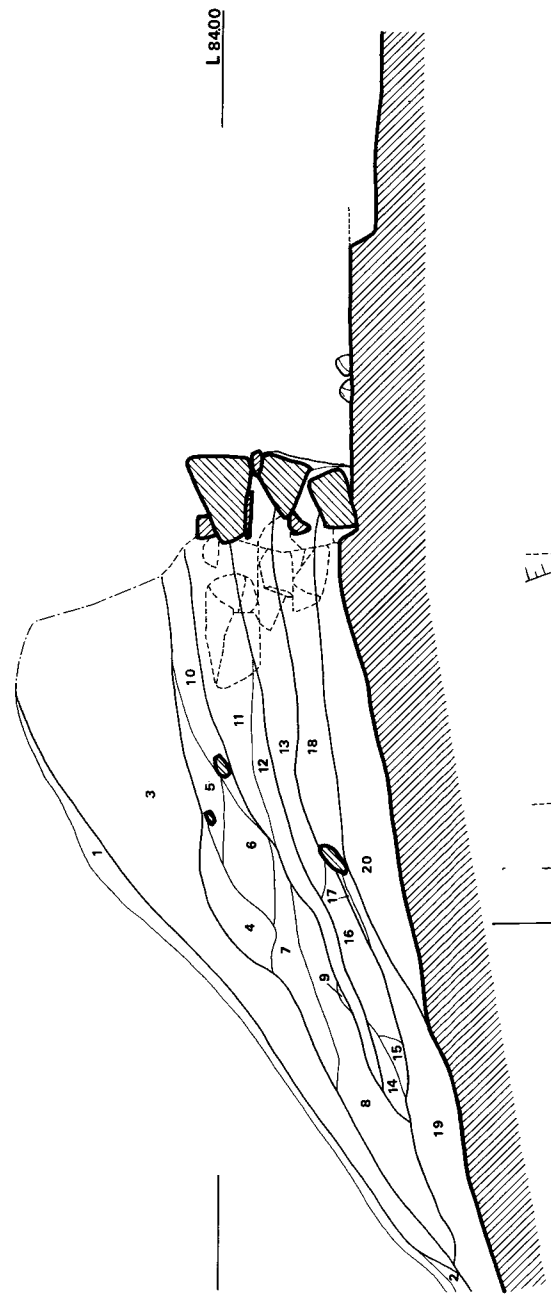
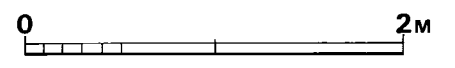


Fig 24 王城山C 9号墳石室実測図 (縮尺 1/40)



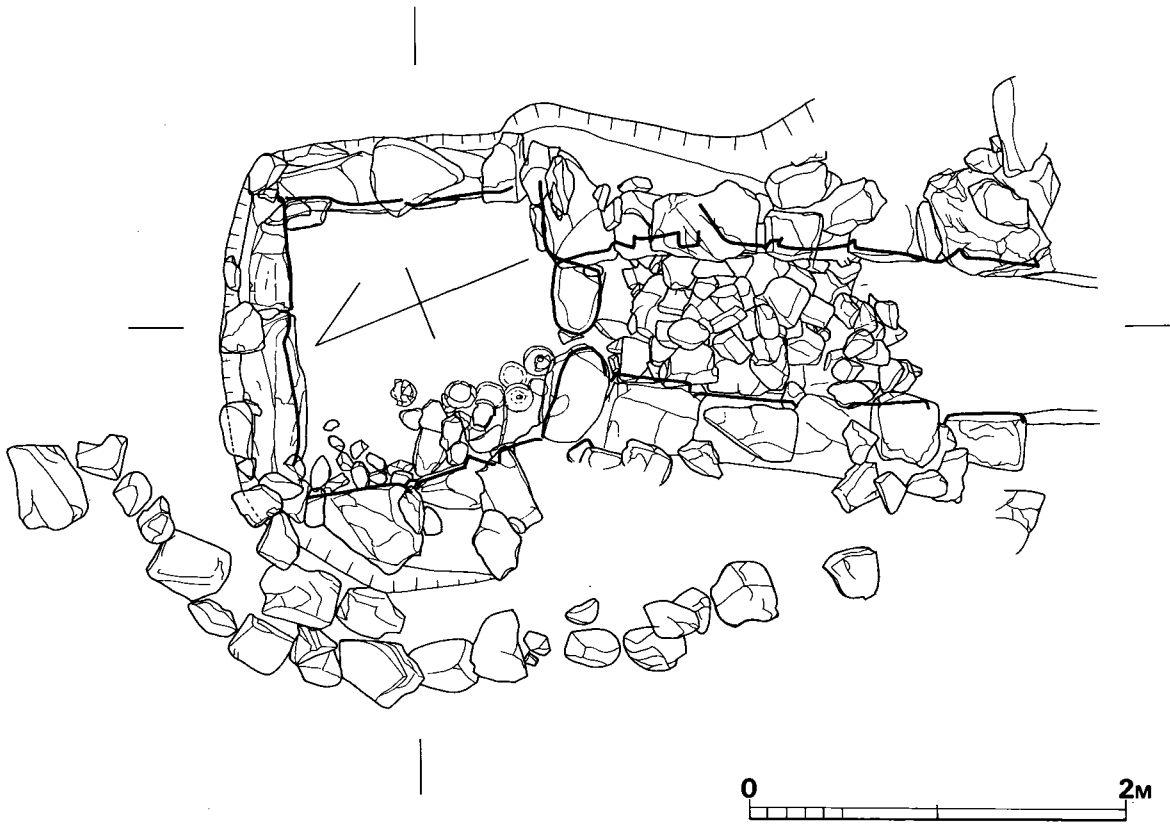
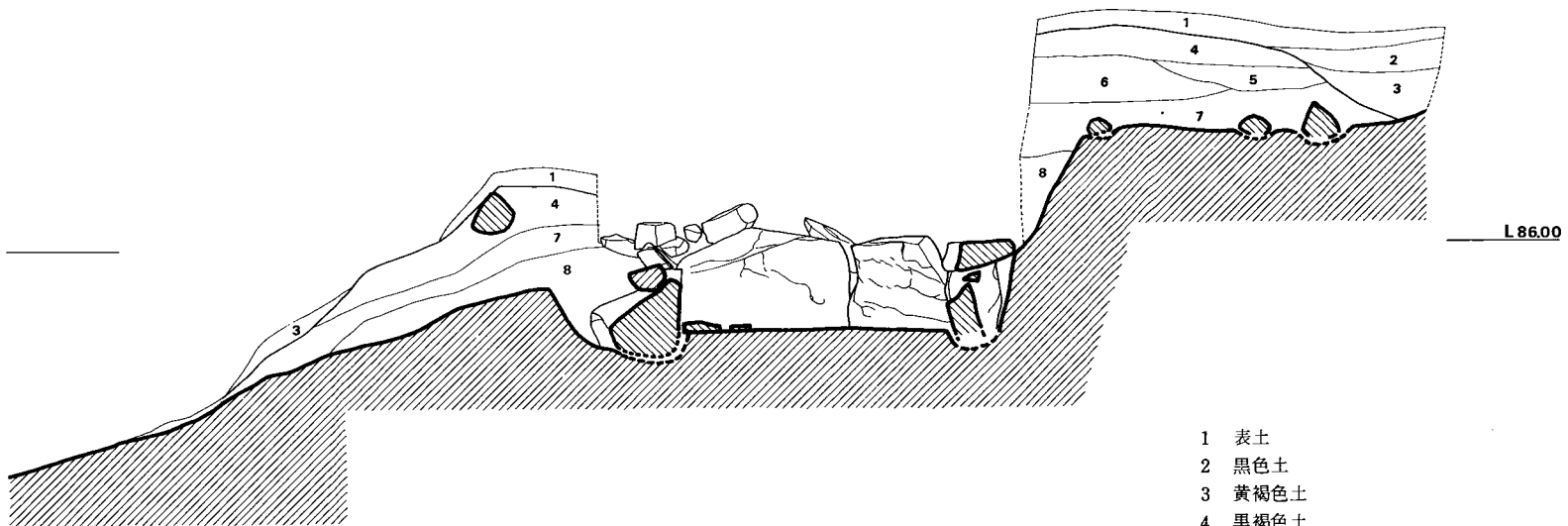


Fig 25 王城山C10号填填丘列石平面实测图 (縮尺 1/40)



- 1 表土
- 2 黒色土
- 3 黄褐色土
- 4 黒褐色土
- 5 黒褐色土
- 6 暗褐色
- 7 黄褐色
- 8 明橙色土
- 9 黄褐色土(花崗岩バイラント土混り)

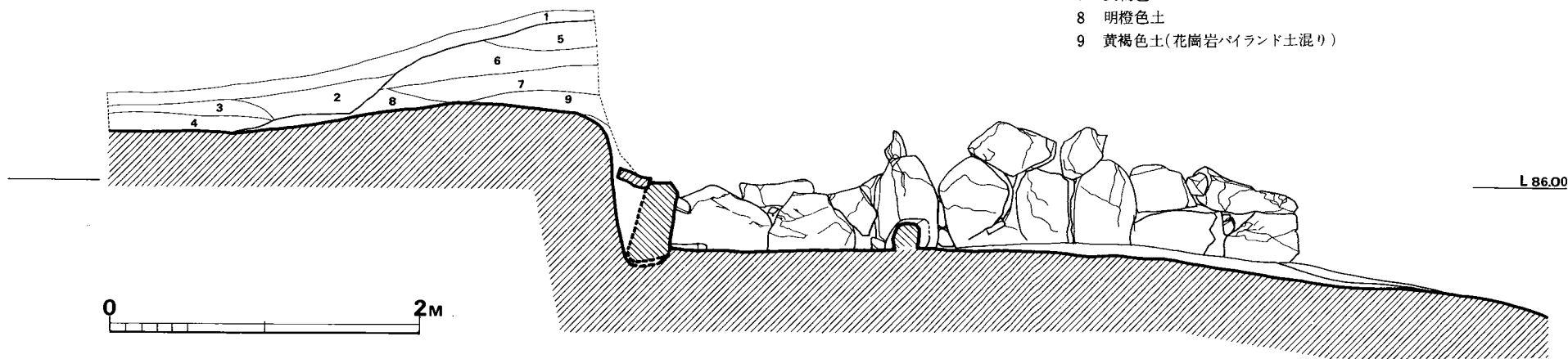
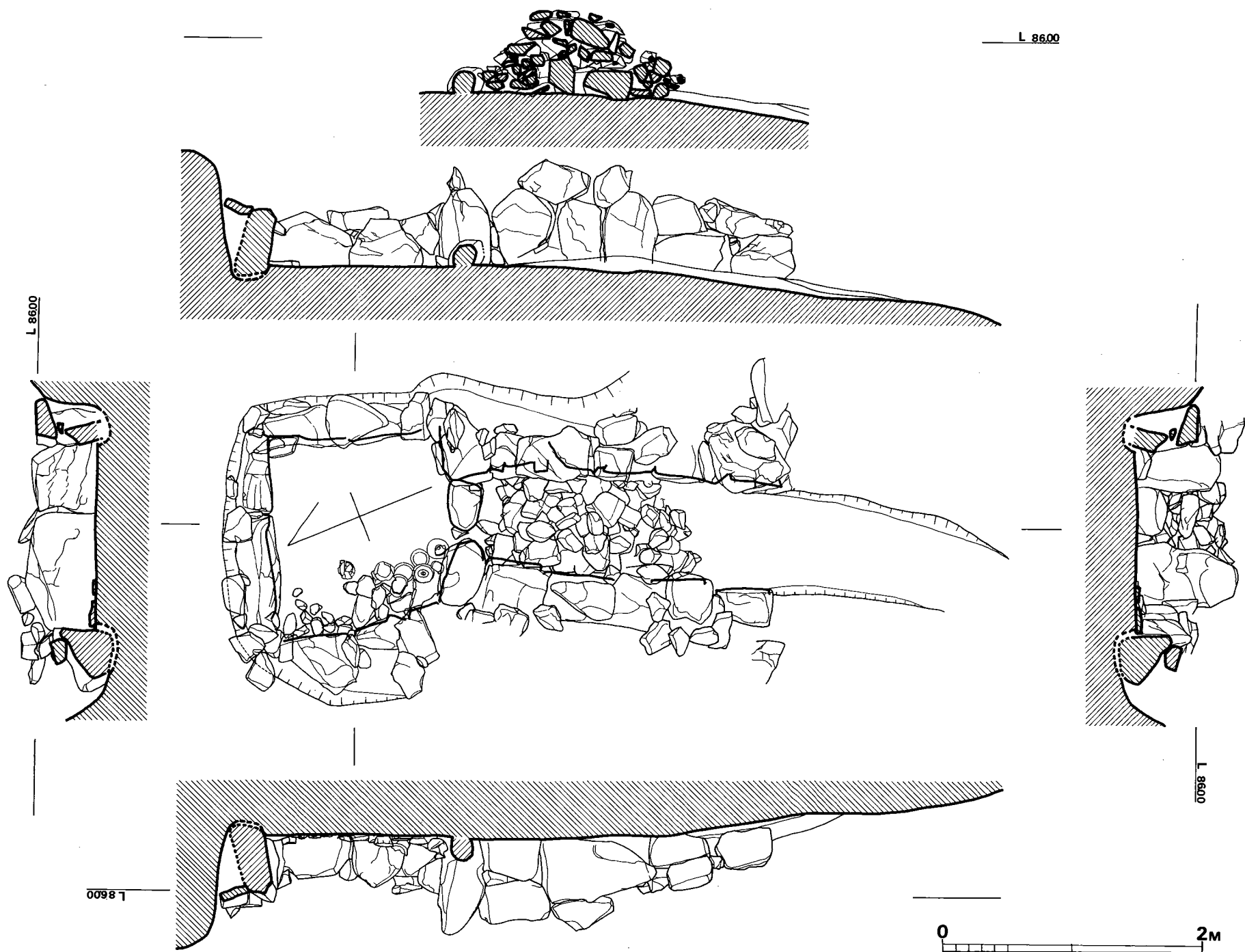


Fig 26 王城山C10号墳填丘断面図(縮尺 1/40)



Fgi 27 王城山C10号墳石室実測図 (縮尺 1/40)

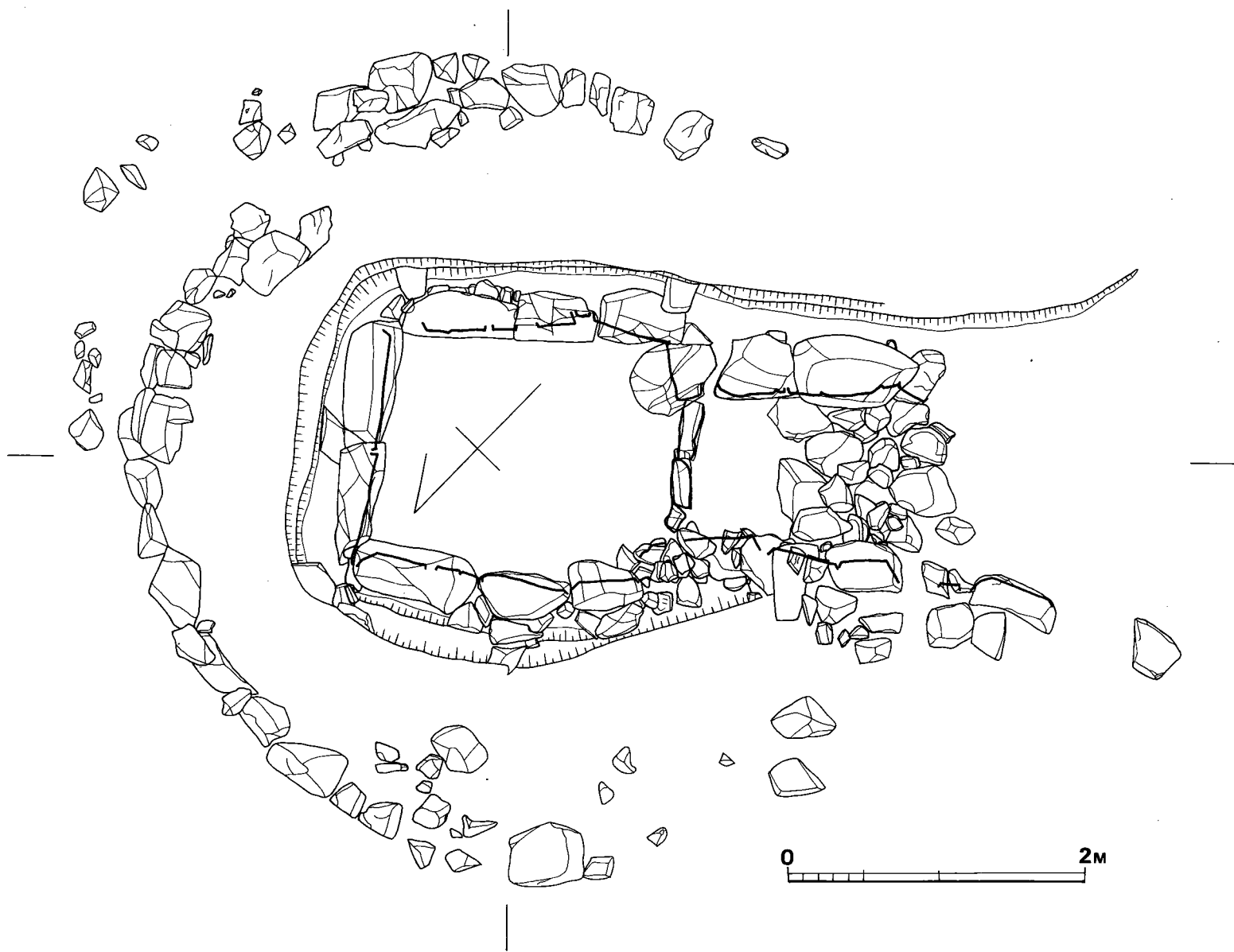


Fig 28 王城山C11号墳填丘列石平面実測図 (縮尺 1/40)

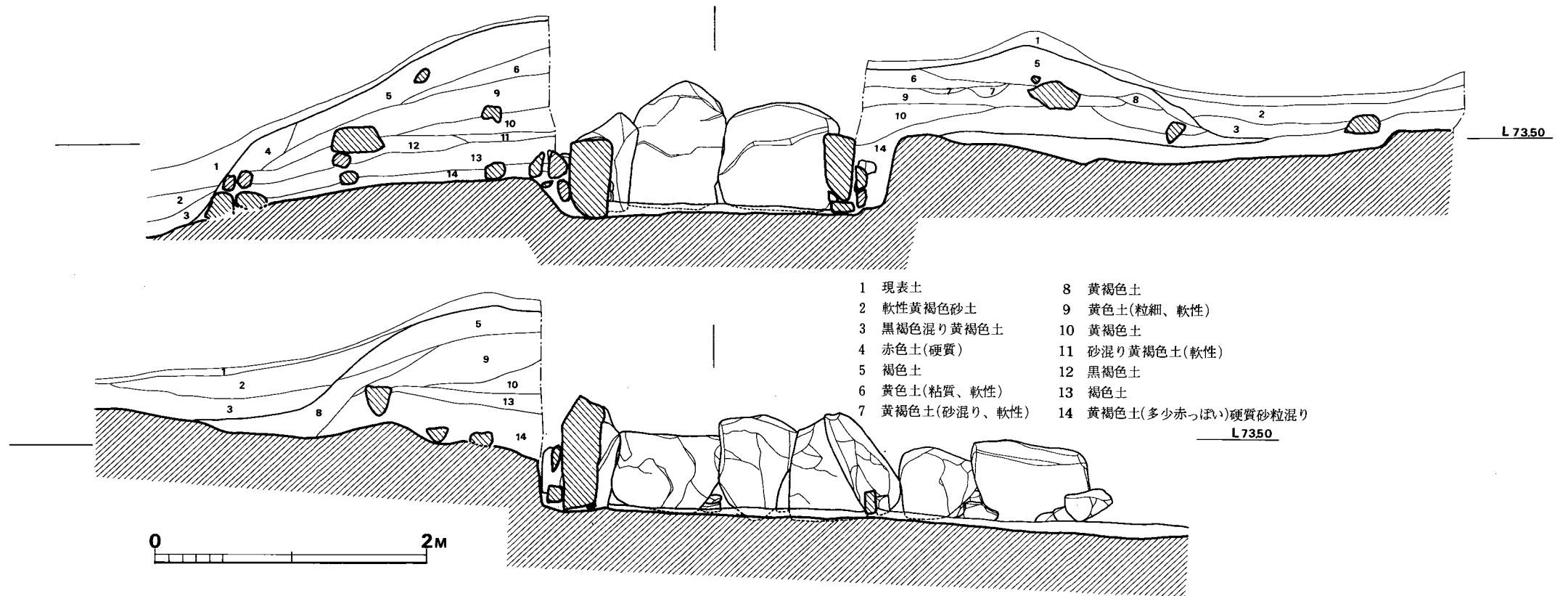


Fig 29 王城山C11号墳丘断面図 (縮尺 1/40)

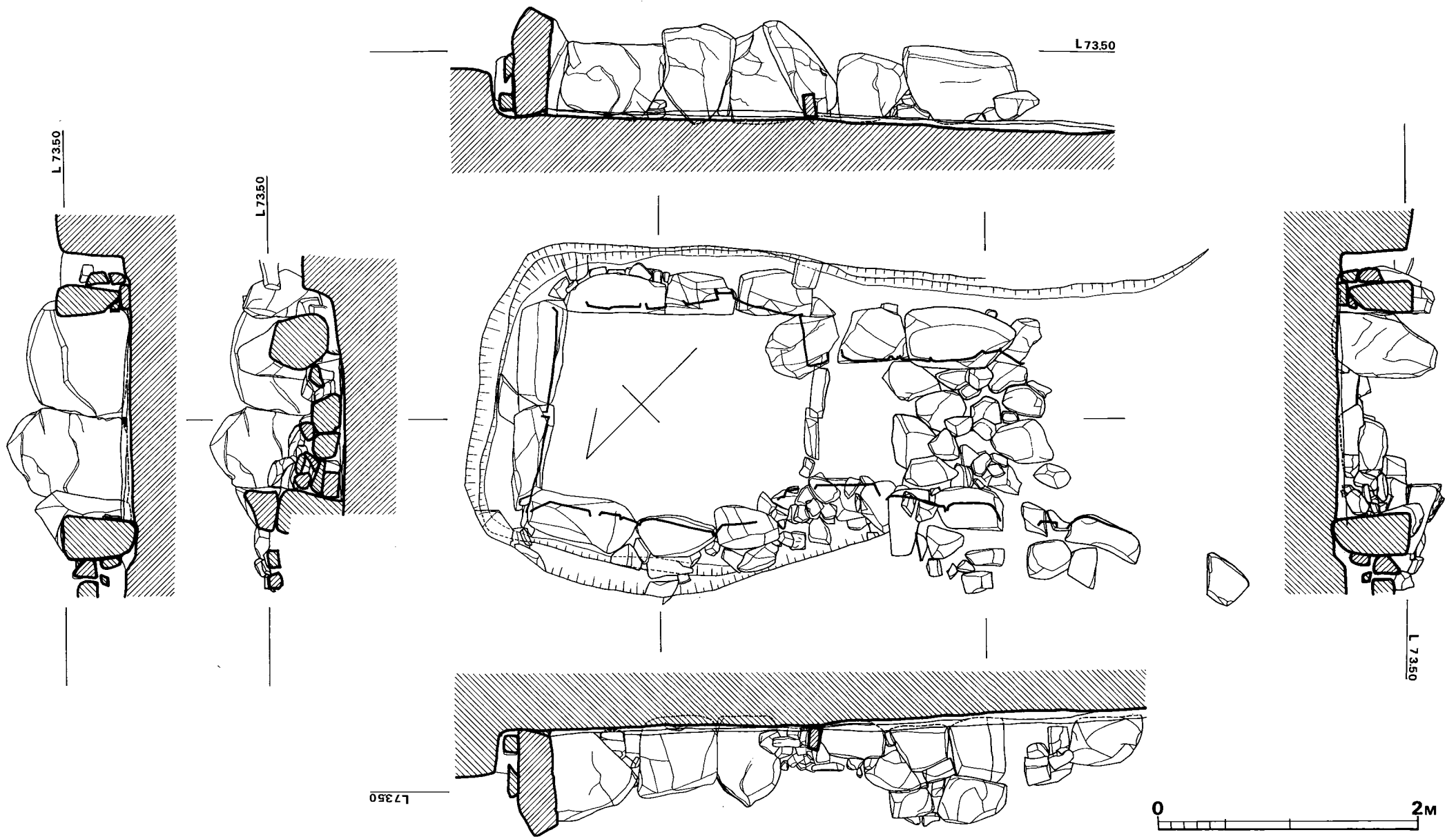


Fig 30 王城山C11号墳石室実測図 (縮尺 1/40)

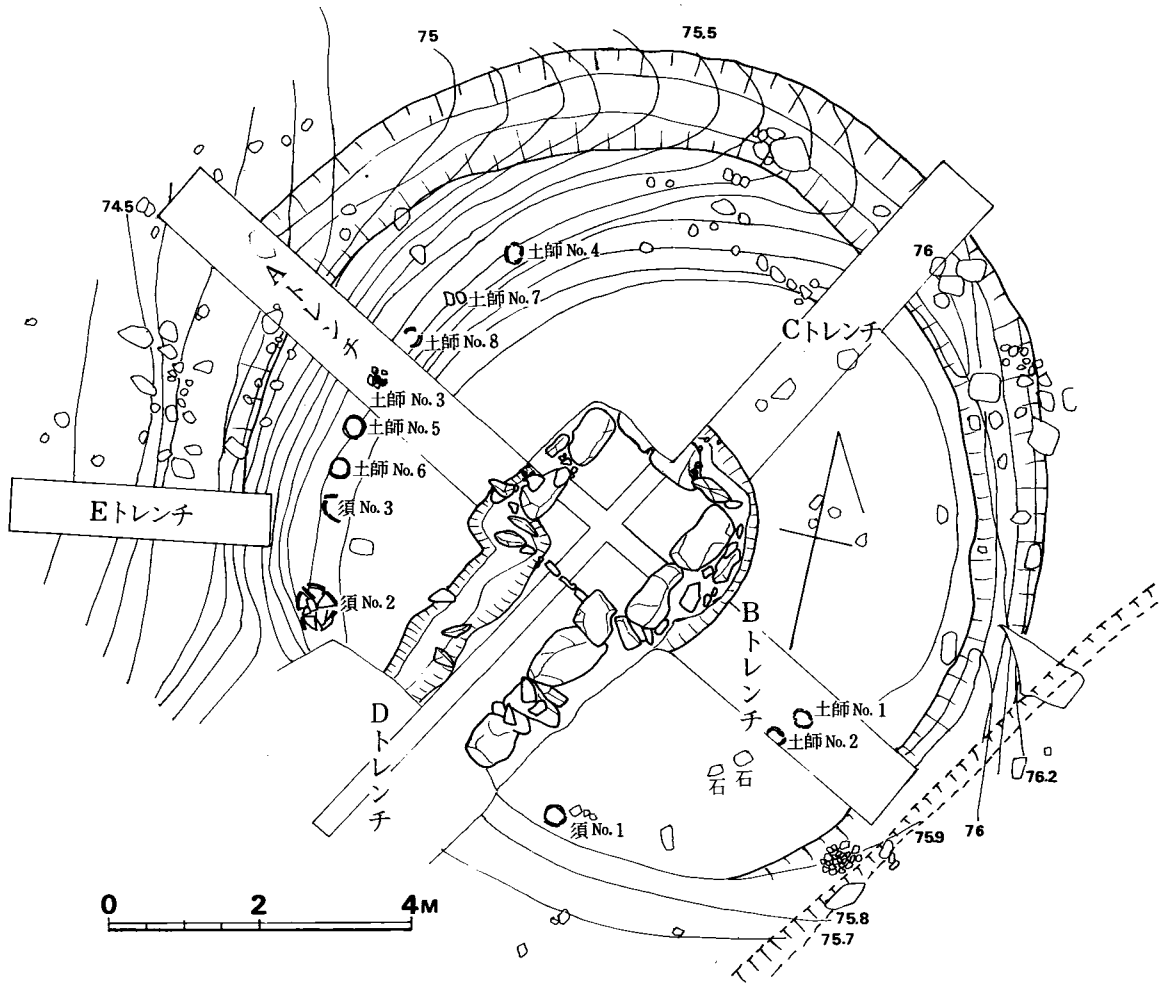


Fig 31 王城山C12号墳墳丘基盤面実測図 (縮尺 1/100)

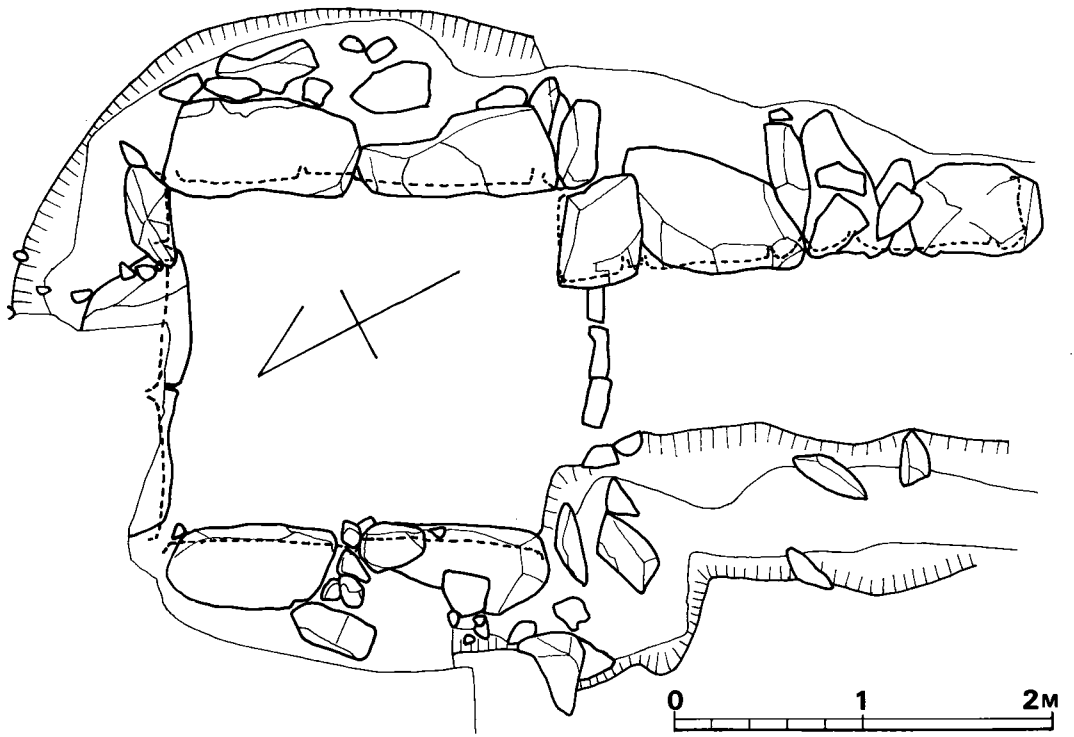


Fig 32 王城山C12号墳石室掘りかた実測図 (縮尺 1/40)

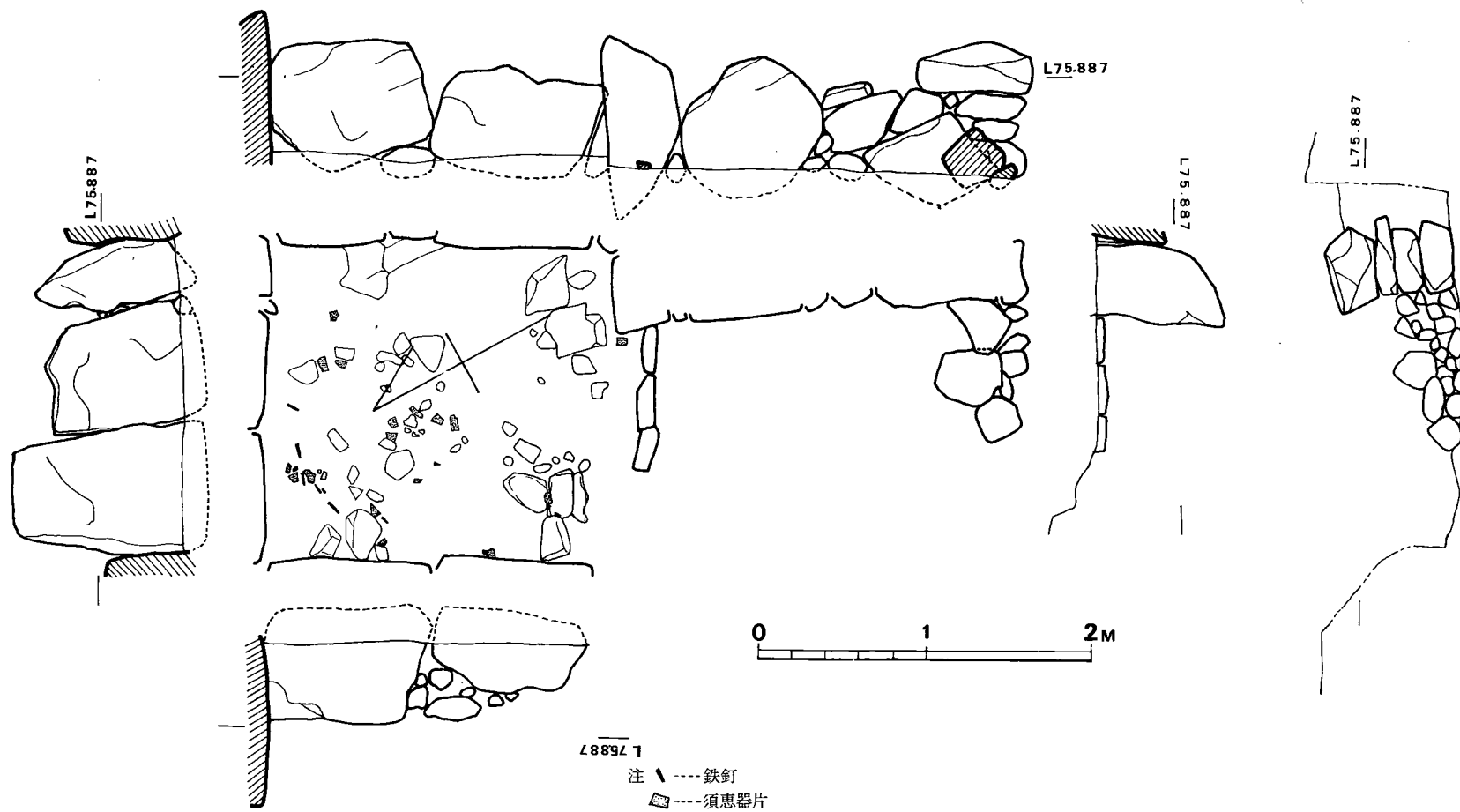



Fig 33 王城山C12号墳石室実測図 (縮尺 1/40)



- 第1-1層 粒子の細かい黄褐色土
- 第1-2層 1とほとんど変わらないが幾分赤味がかった。
- 第1-3層 粒子が粗く砂質の黄褐色土
- 第2層 黒色土
- 第3-1層 粒子の非常に細かい粘性に富んだ赤褐色土
- 第3-2層 1とほぼ同じであるが、やや黒味がっている。
- 第3-3層 褐色土と暗褐色土の混土。粘質である。
- 第3-4層 赤褐色土と黄褐色土の混土、花崗岩の小礫を多少含んでいる。
- 第4-1層 (地山)黒色土。粒子が細かく粘質であるが2層に比して幾分明い。
- 第4-2層 粒子が細かく粘性に富んだ褐色土
- 第5層 粘質な赤褐色土

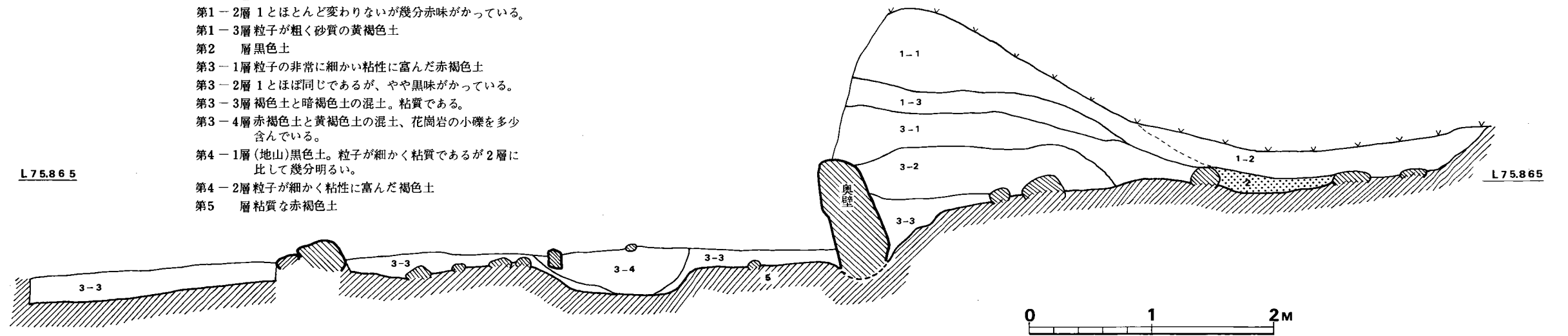


Fig 34 王城山C12号墳填丘断面実測図 (縮尺 1/40)

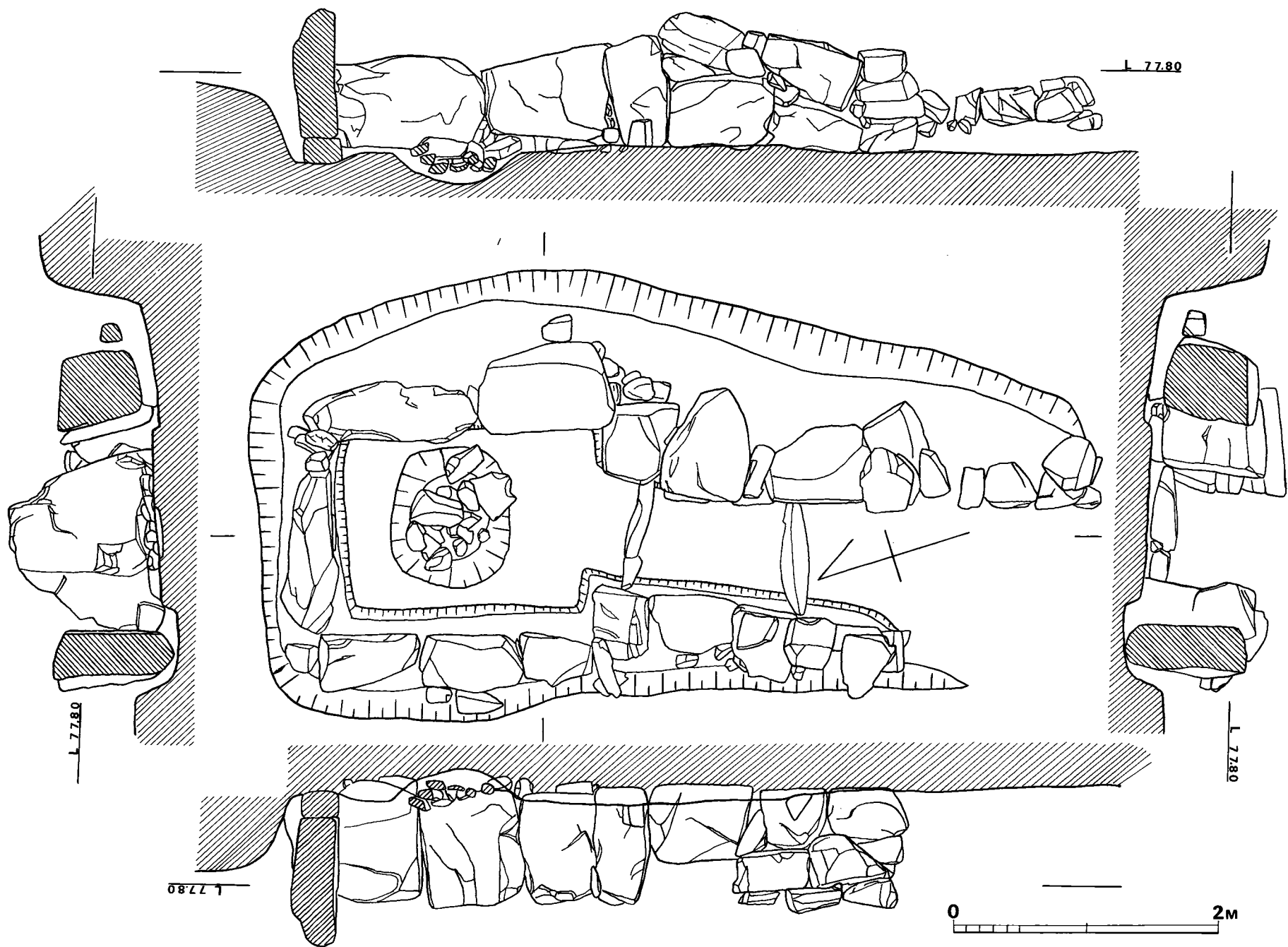


Fig 35 王城山C13号填石室实测图 (缩尺 1/40)

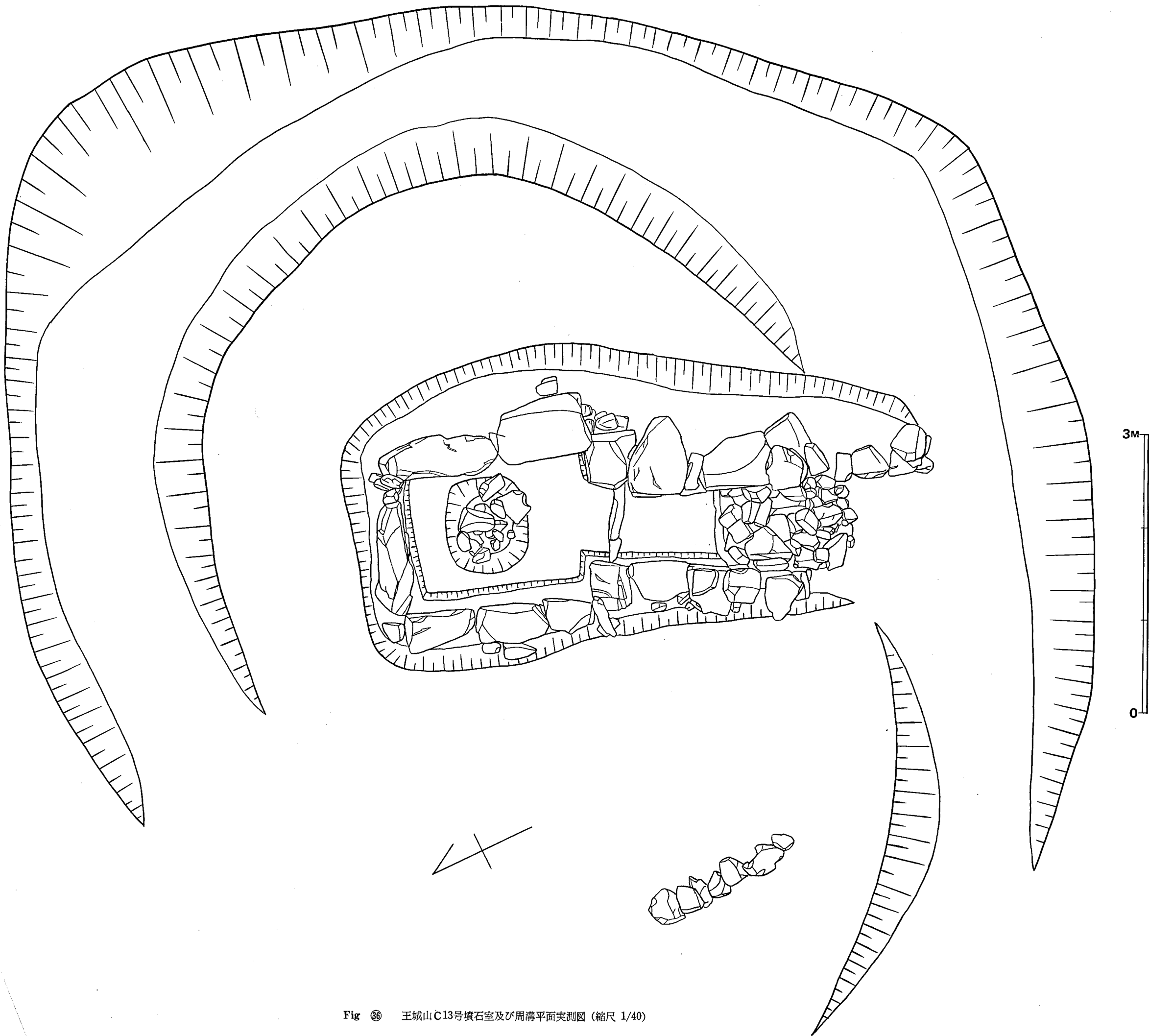




Fig 36 王城山C13号墳石室及び周溝平面実測図 (縮尺 1/40)



L7880

- | | | |
|------------|-------------|---------|
| 1 茶灰色土 | 11 黄灰色土(含炭) | 21 暗灰色土 |
| 2 黄色砂质土 | 12 黄褐色砂质土 | 22 茶灰色土 |
| 3 赤褐色土 | 13 暗黄褐色土 | |
| 4 暗黄色土 | 14 黄褐色土 | |
| 5 暗褐色土 | 15 淡黄褐色土 | |
| 6 黄褐色土 | 16 暗黄褐色土 | |
| 7 黄色砂质土 | 17 黄褐色土 | |
| 8 淡黄色砂质土 | 18 黄灰色土 | |
| 9 黄灰色土 | 19 黄褐色砂质土 | |
| 10 暗黄灰色砂质土 | 20 暗黄褐色土 | |



L7880

0 2M

Fig 37 王城山C13号填筑丘断面图(缩尺 1/40)

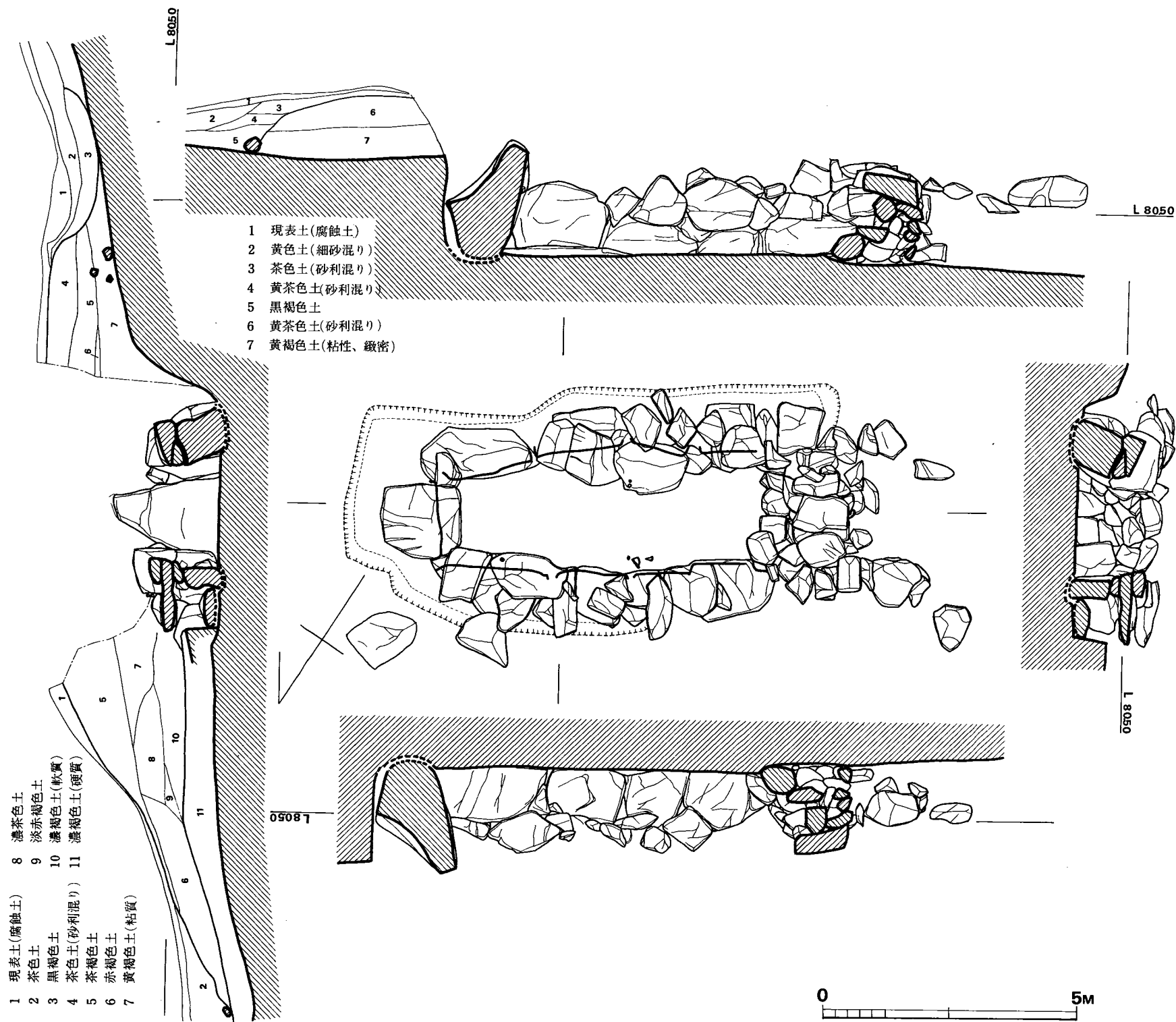


Fig 38 王城山C14号墳石室実測図(縮尺 1/40)

I 整地土I
II 整地土II

- 第1層 粒子の細かい、しまりのある黄褐色土。
- 第2層 黒色土
- 第3層 黄褐色土と赤褐色土の混合土で粘性に富みかなり固くしまっている。(第4層と第5層の混合土)
- 第3'層 黄褐色土と赤褐色土の混合土であるがあまりしまりがない。
- 第4層 粒子の細かい粘性のある黄褐色土。

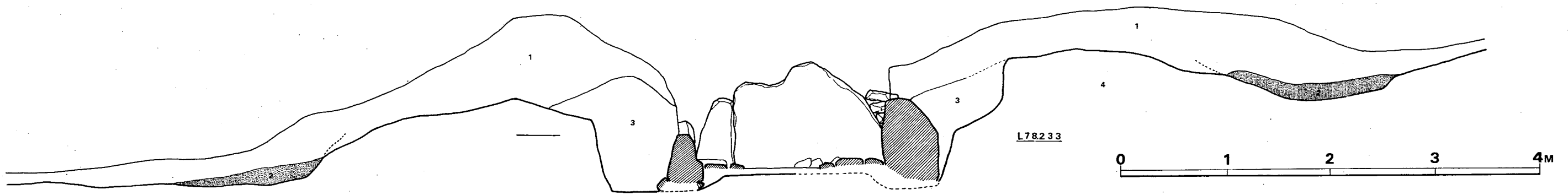
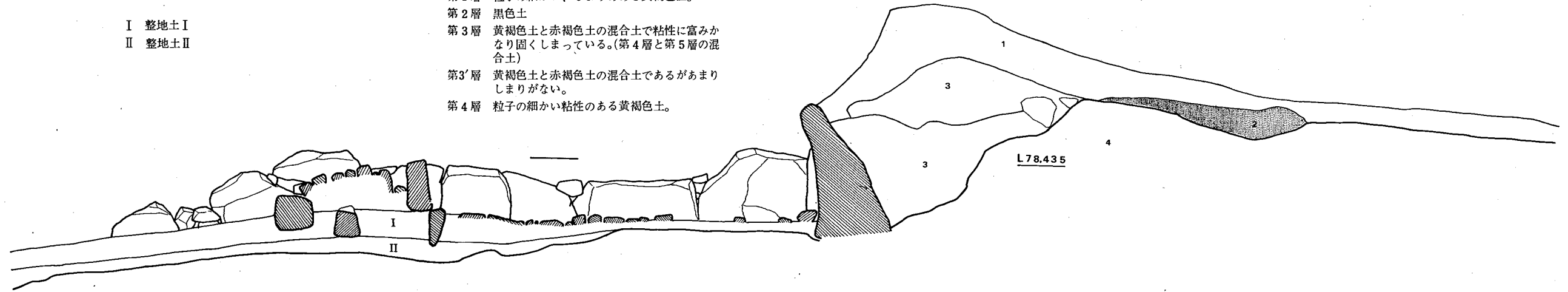


Fig 39 王城山C15号墳丘断面実測図 (縮尺 1/40)

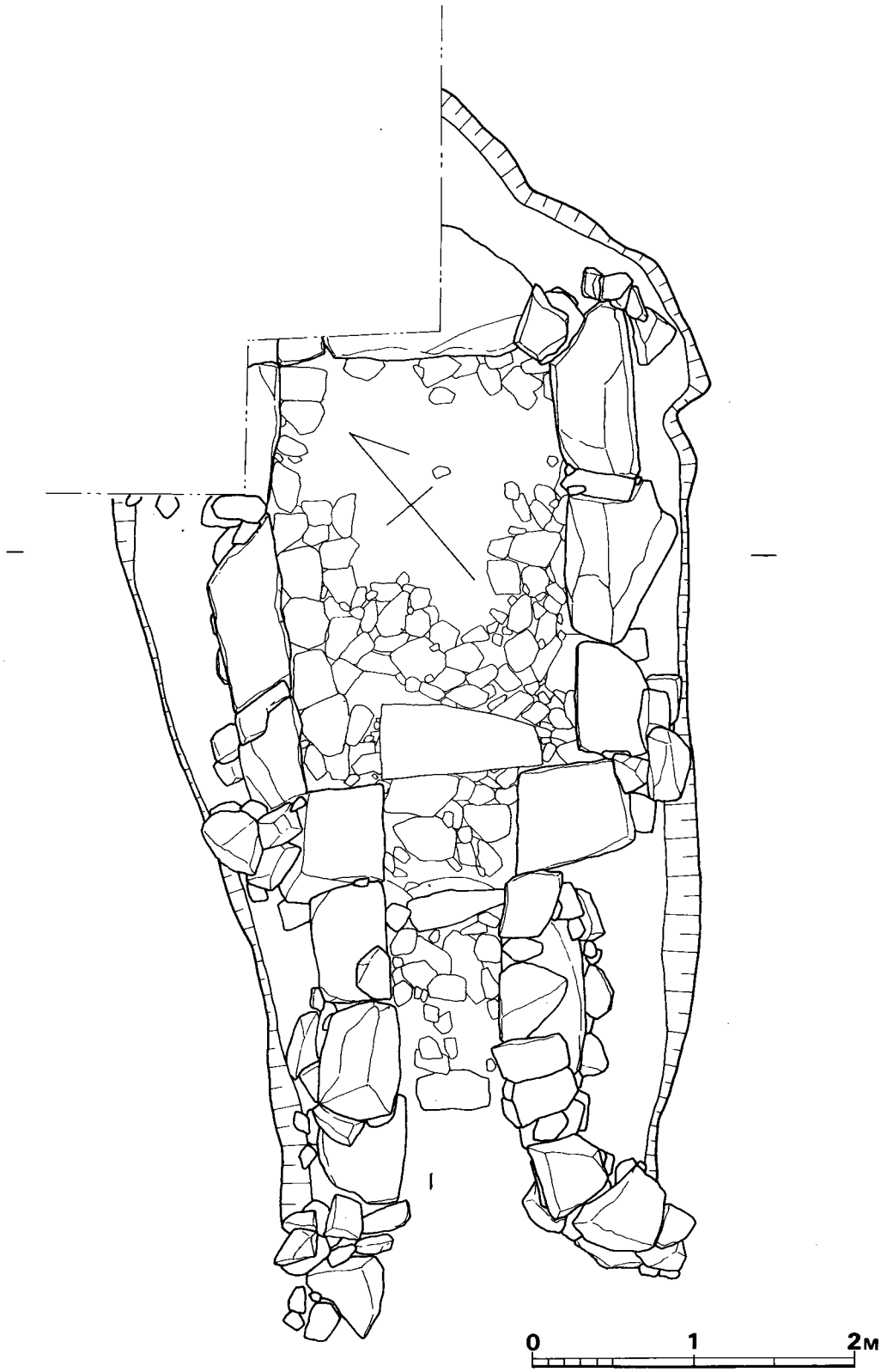


Fig ④⑩ 王城山C15号墳石室掘りかた実測図(縮尺1/40)

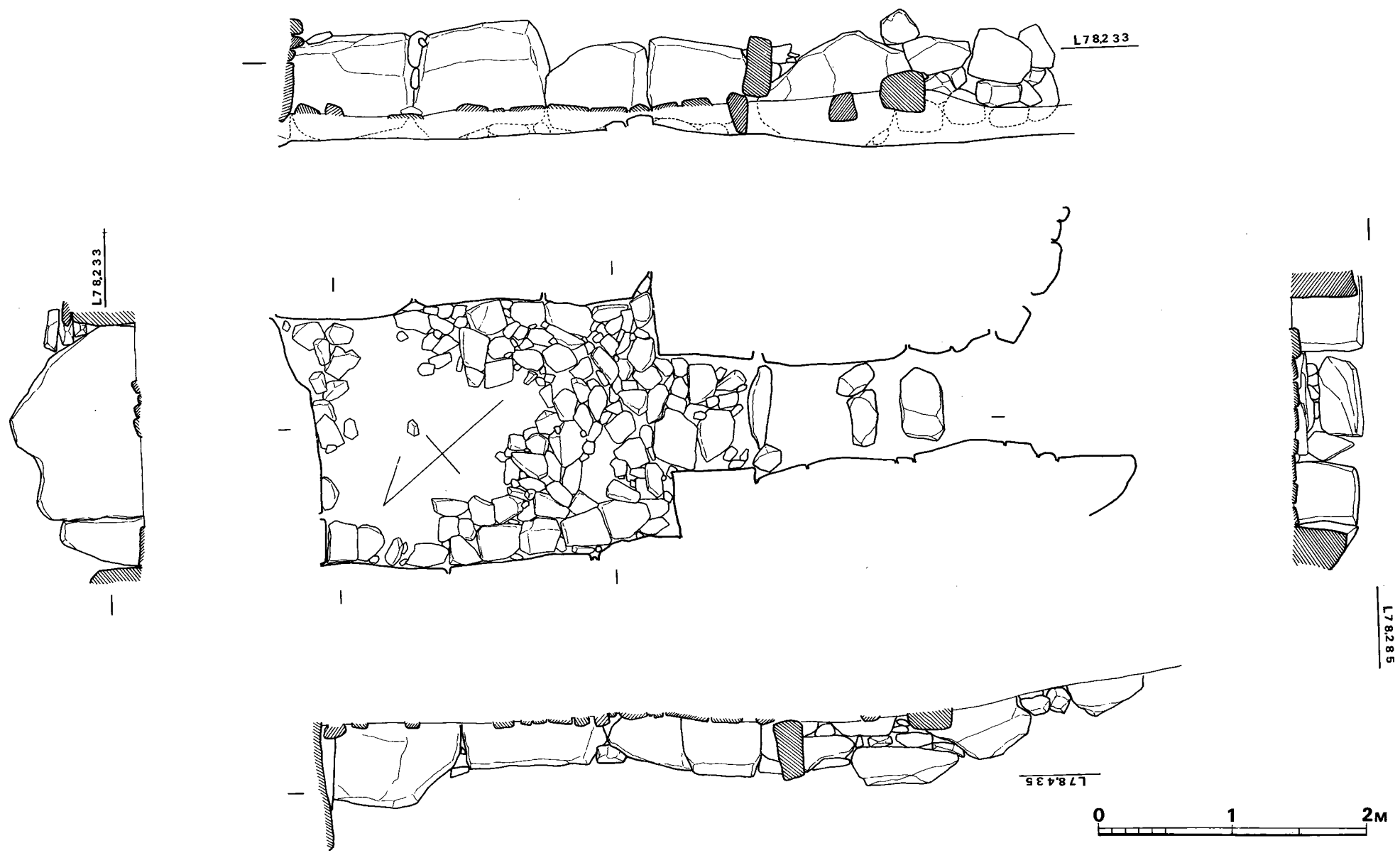


Fig ④ 王城山C15号填石室实测图 (缩尺 1/40)

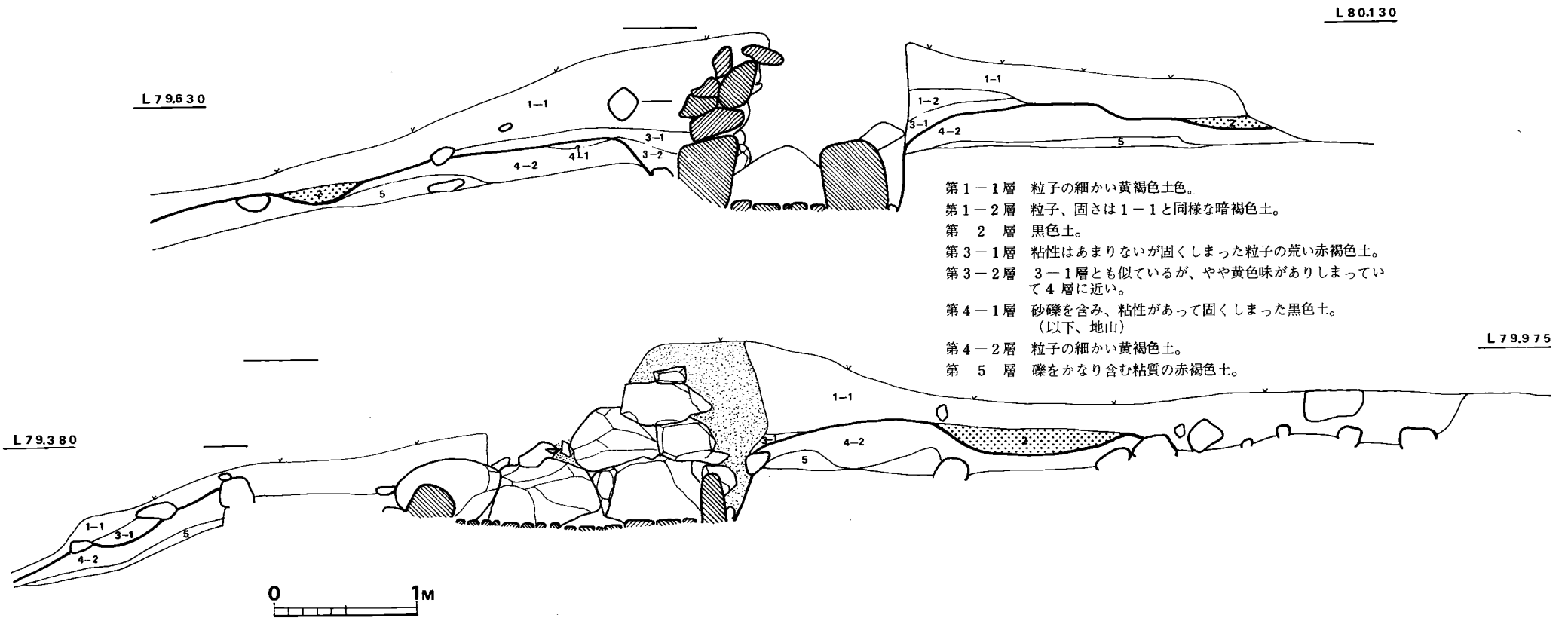
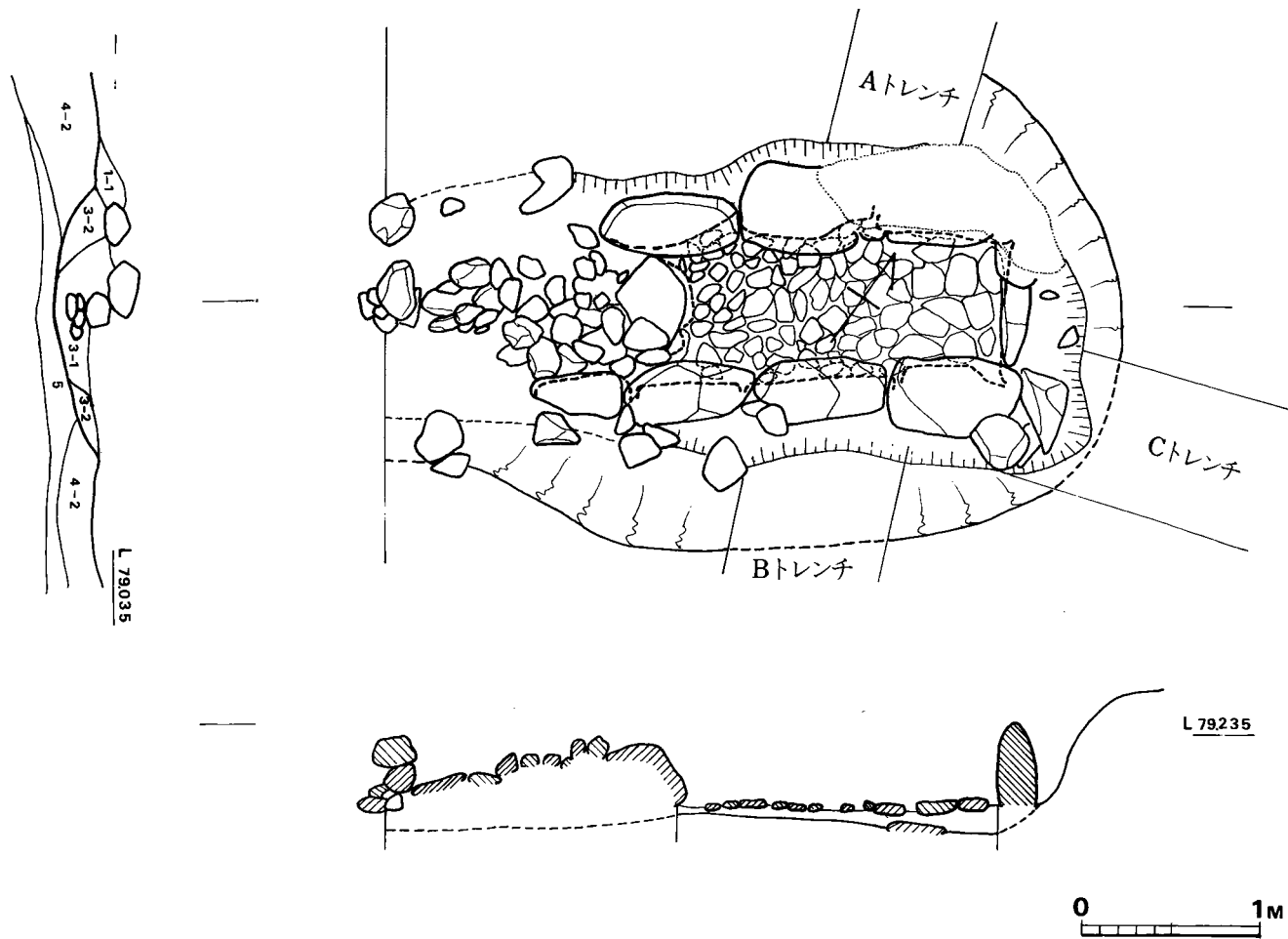


Fig ④2 王城山C16号墳墳丘断面実測図 (縮尺 1/40)



注：地層の説明はFig ④②に同じ

Fig ④③ 王城山C16号墳石室掘りがた実測図（縮尺 1/40）

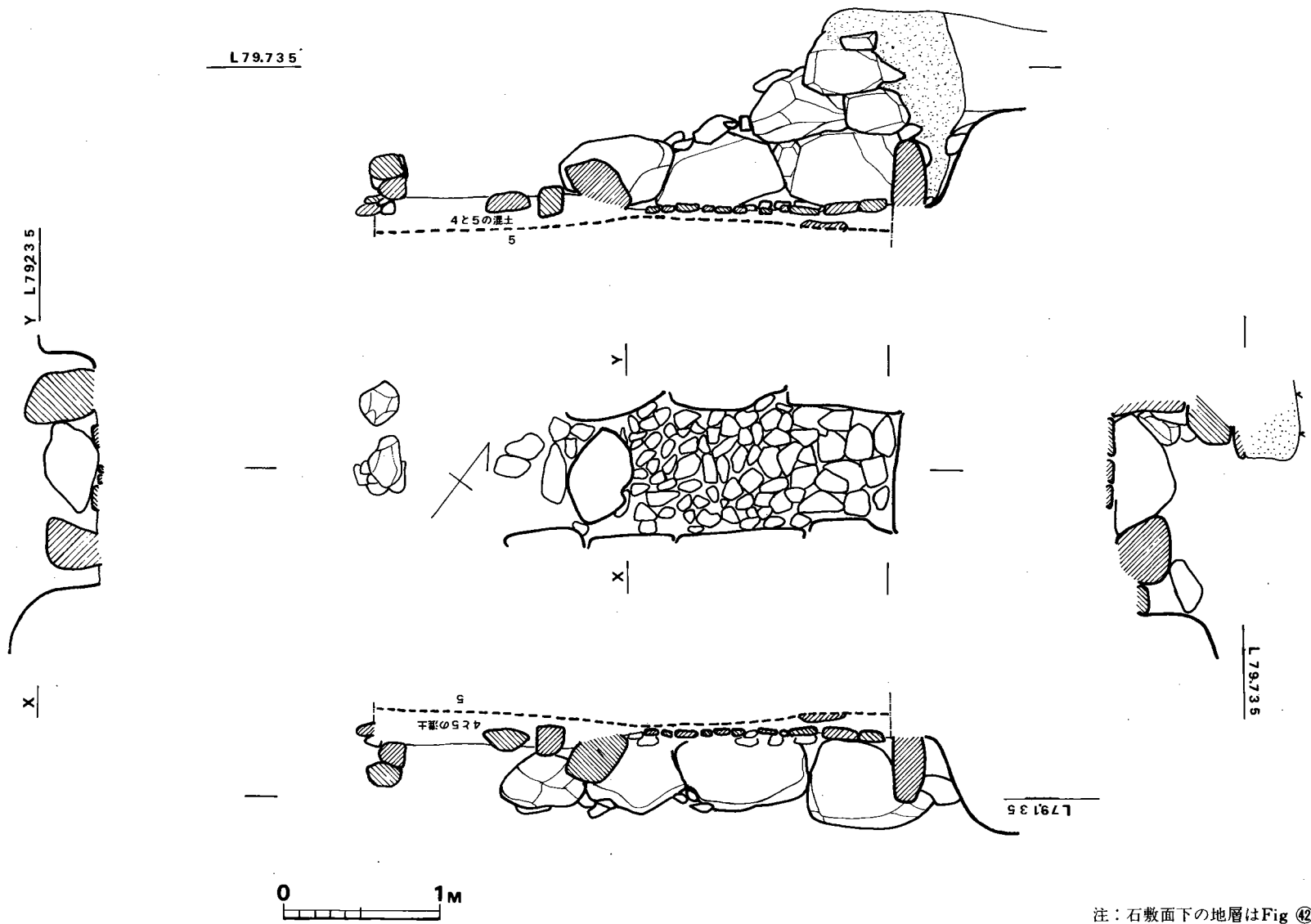


Fig ④ 王城山C16号墳石室実測図 (縮尺 1/40)

注：石敷面下の地層はFig ④の説明と同じ

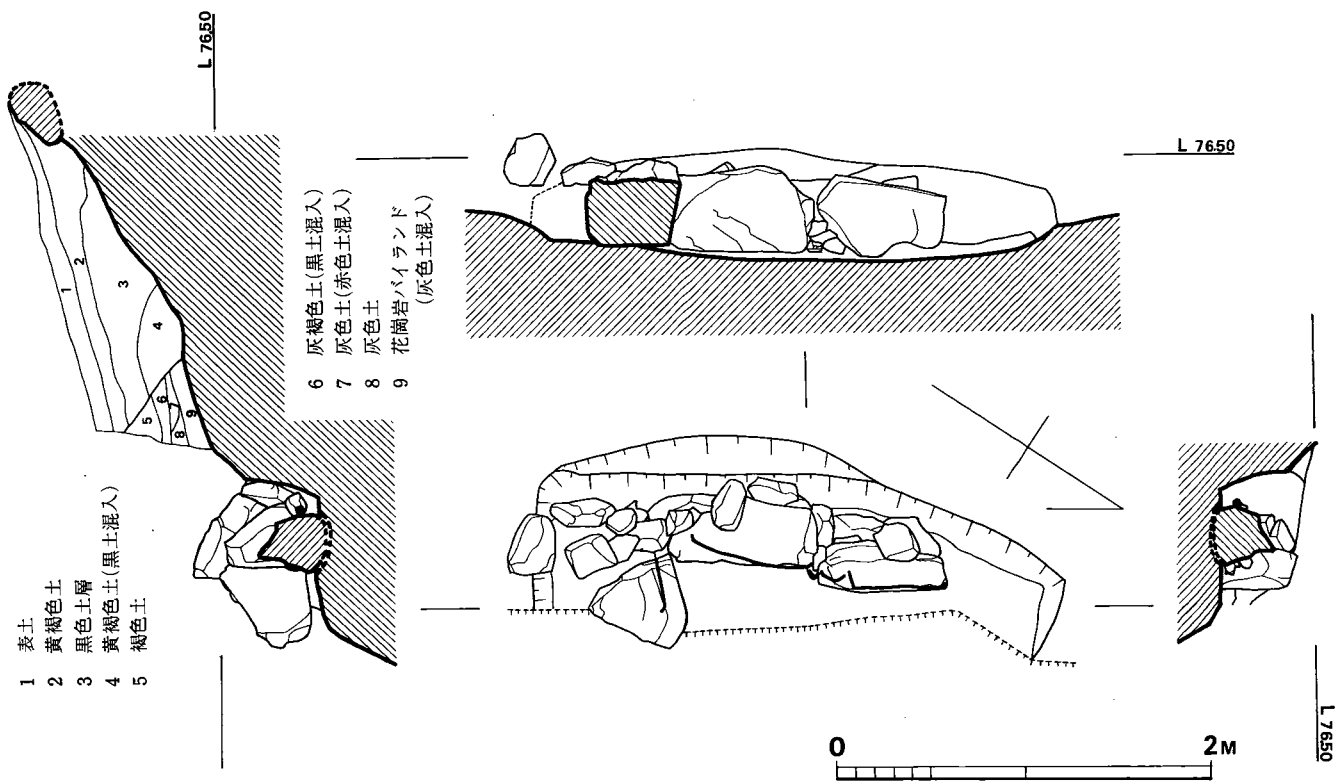


Fig ④5 王城山C17号墳石室実測図 (縮尺 1/40)

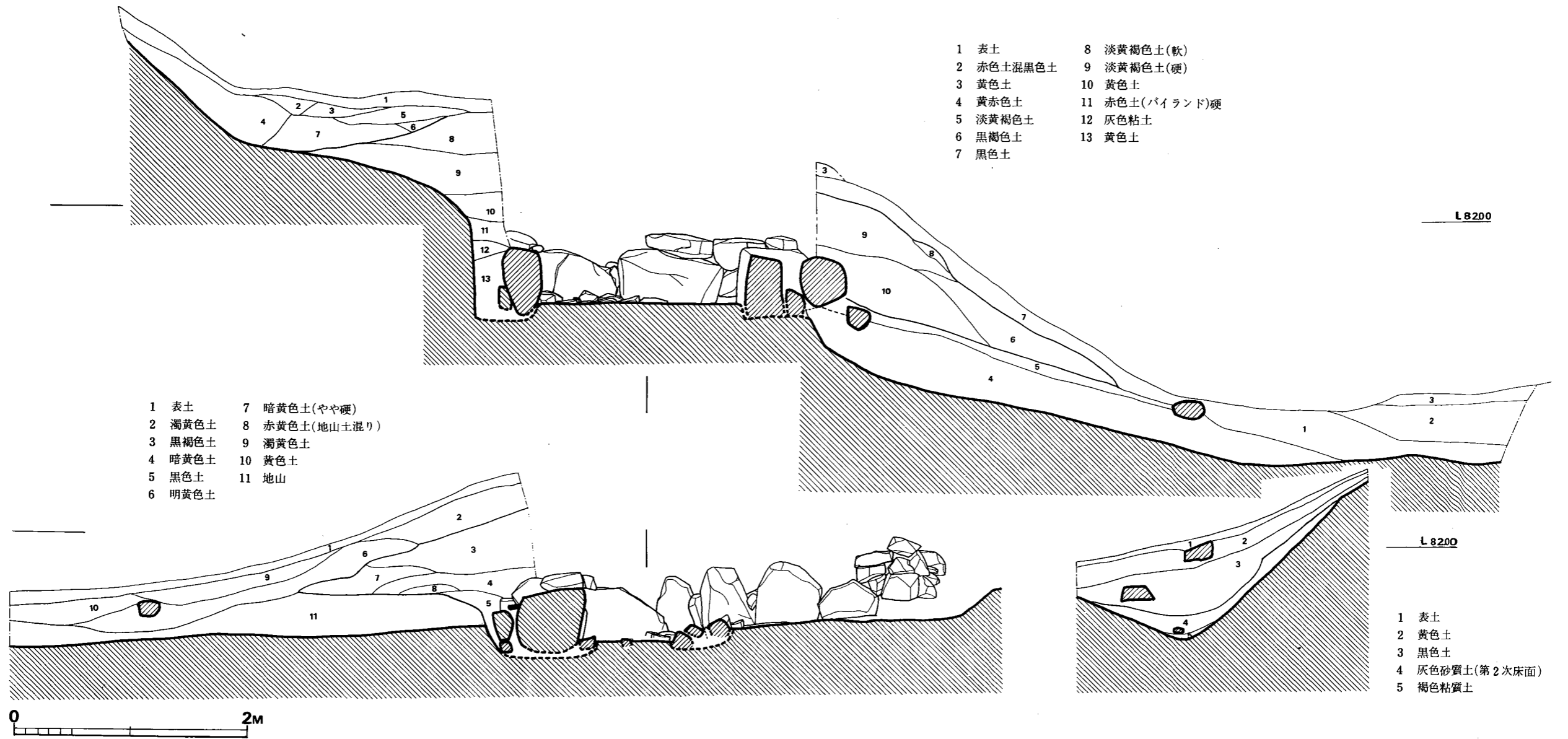


Fig 46 王城山C18号墳墳丘断面実測図(縮尺 1/40)

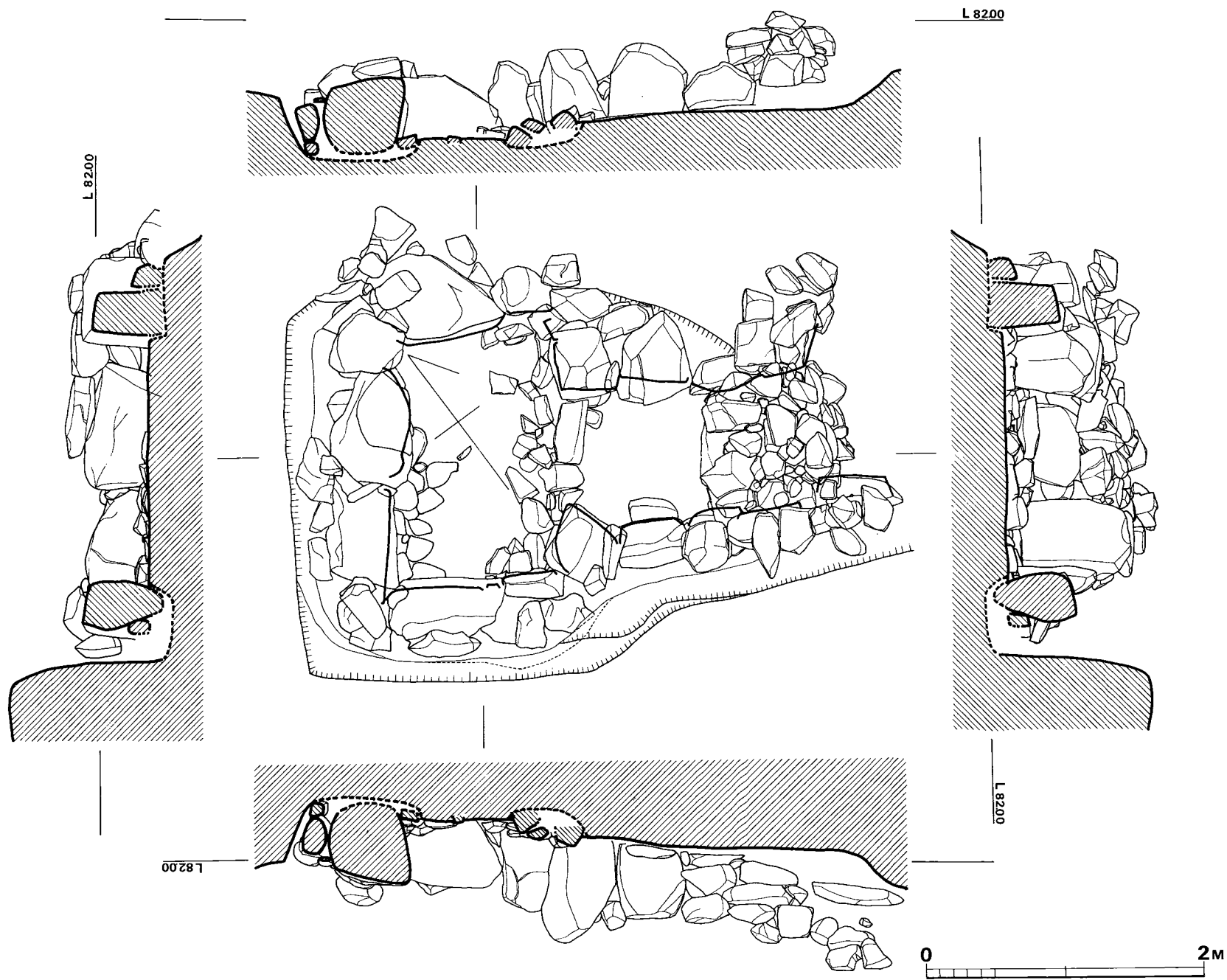


Fig ④7 王城山C18号填石室实测图 (縮尺 1/40)

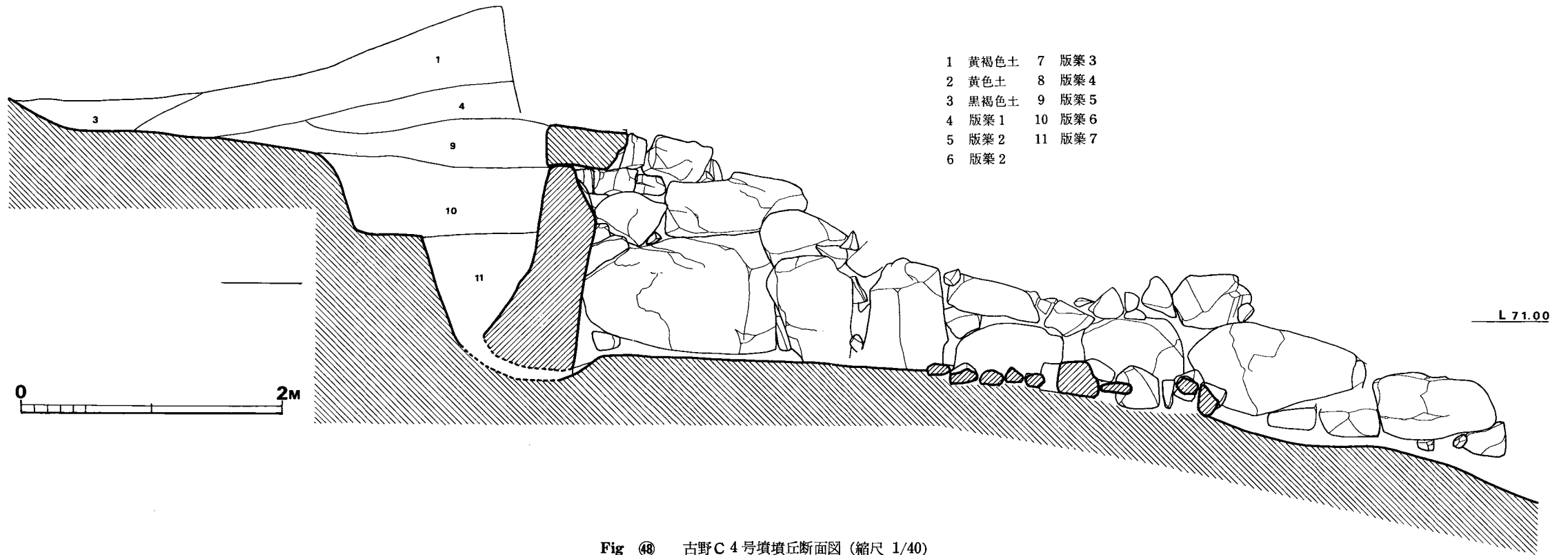
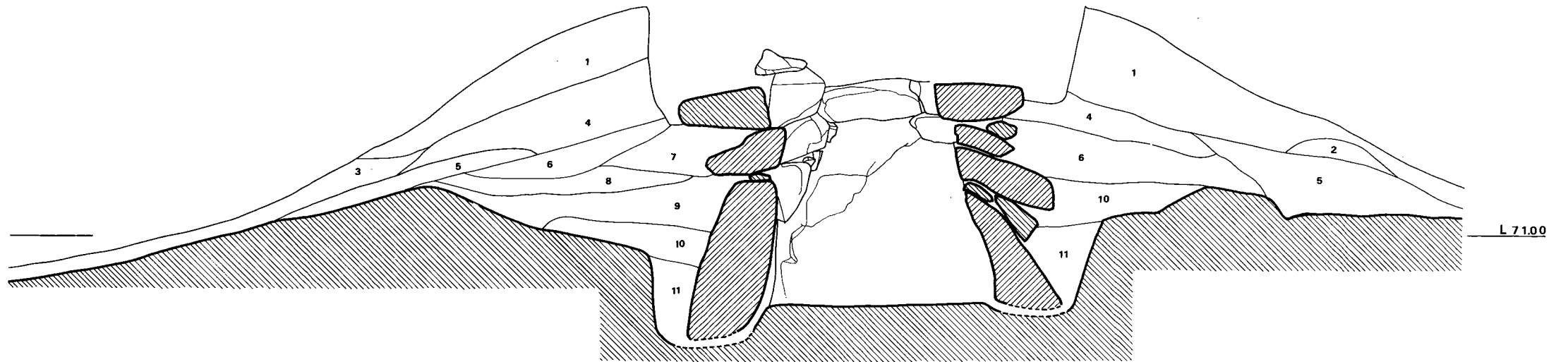
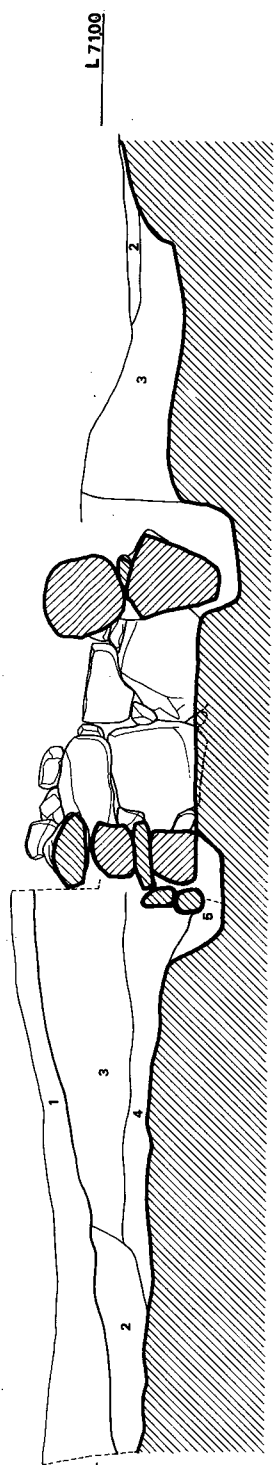


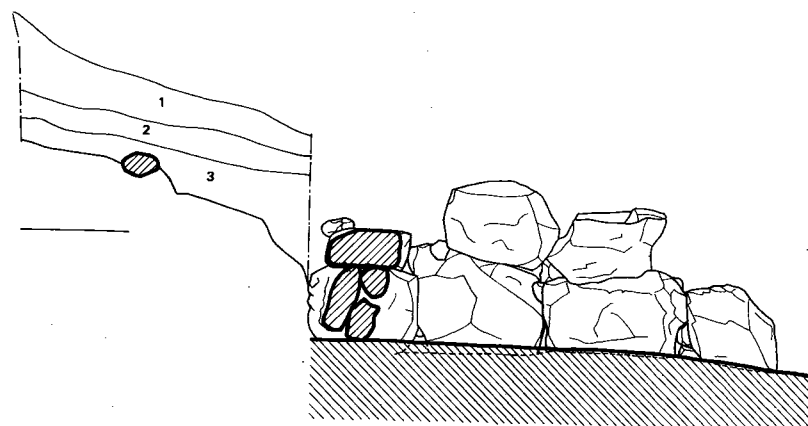
Fig ④ 古野C 4号墳墳丘断面図 (縮尺 1/40)



Fig ④ 古野C4号墳石室実測図 (縮尺 1/40)



- 1 白褐色表土
- 2 黒褐色土
- 3 黄褐色土
- 4 暗黄褐色土
- 5 暗赤褐色土



- 1 白褐色表土
- 2 黒褐色土
- 3 黄褐色土


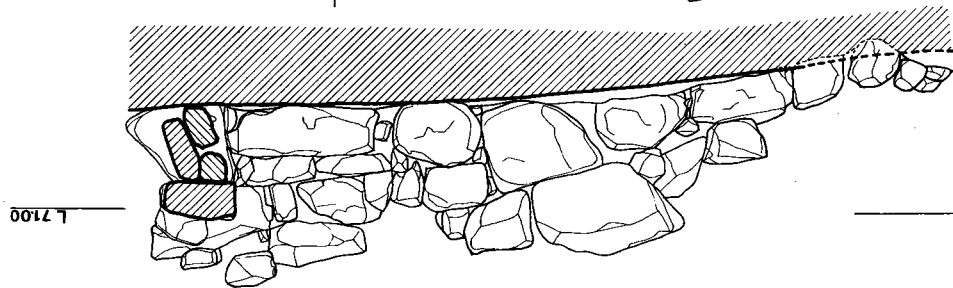
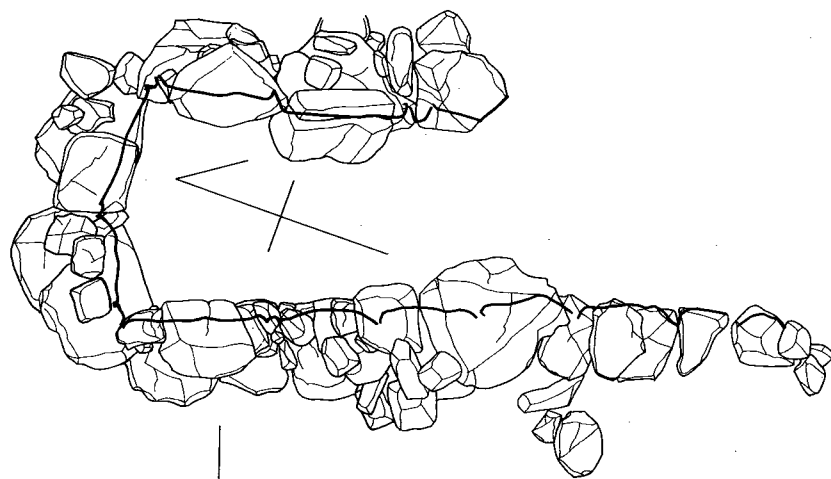


Fig 50 古野C5号墳石室実測図 (縮尺 1/40)

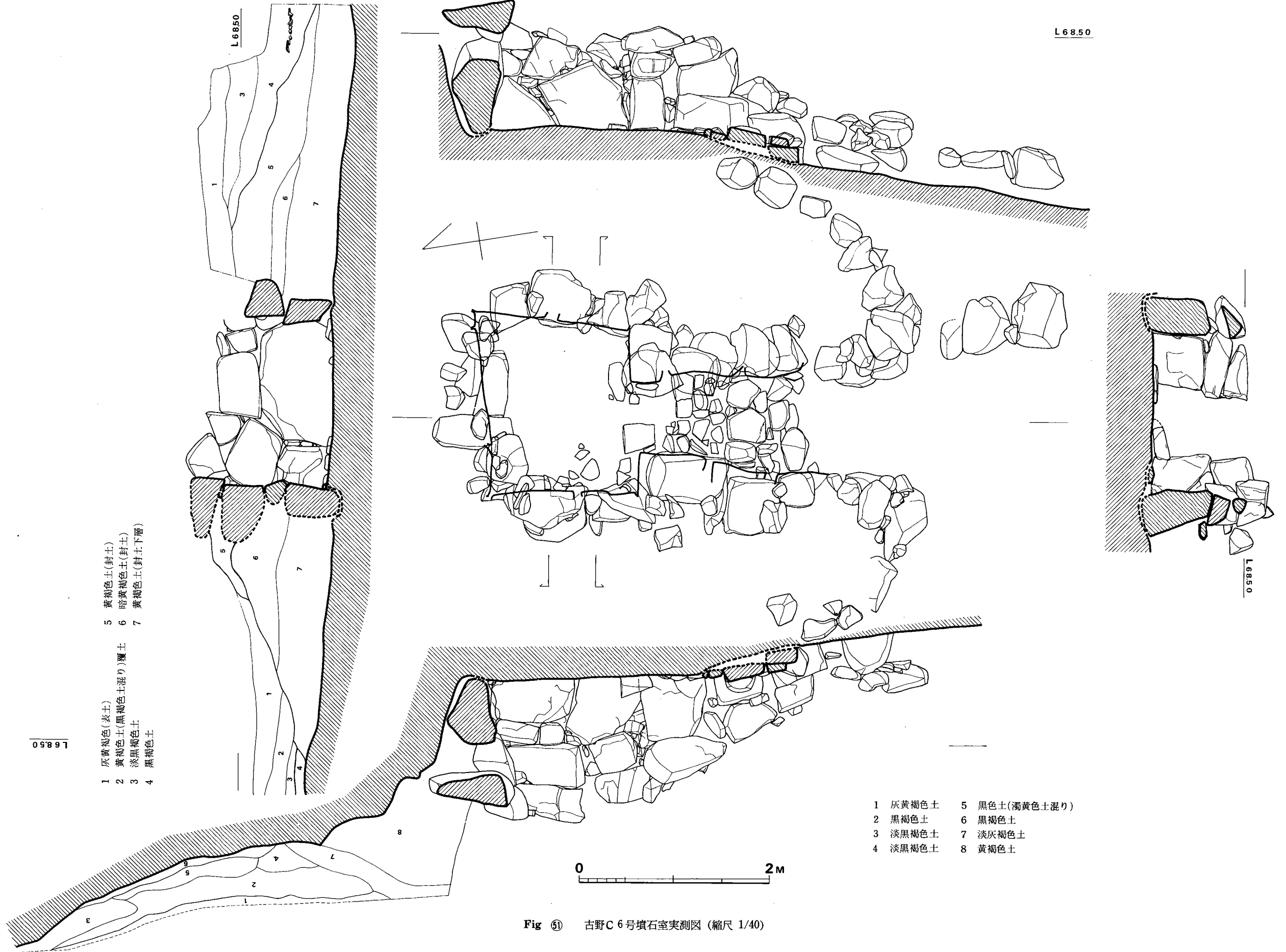


Fig ⑤ 古野C6号墳石室実測図(縮尺 1/40)

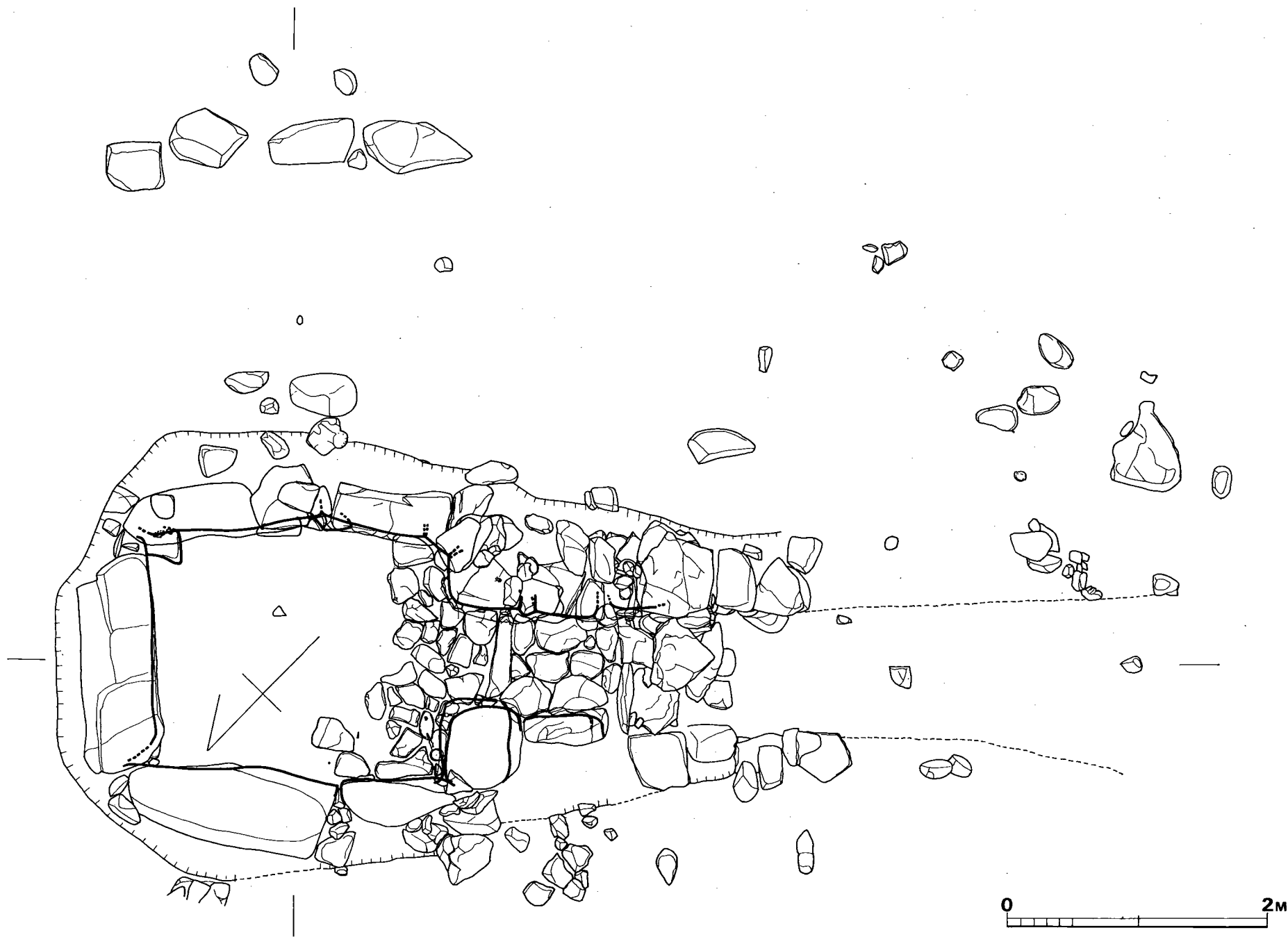
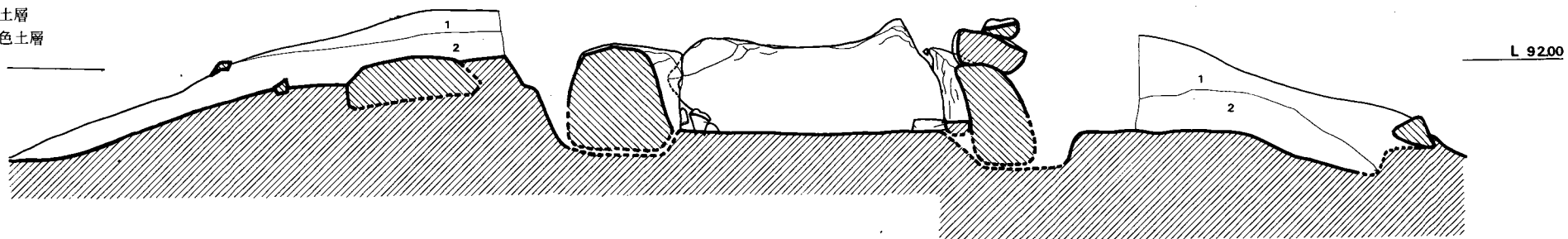


Fig 52 原口古墳石室及び列石平面実測図 (縮尺 1/40)

- 1 赤色土層
- 2 黄褐色土層



- 1 茶褐色礫混土
- 2 赤褐色土
- 3 赤茶褐色礫混土
- 4 淡赤茶砂礫混土
- 5 赤茶砂礫質土
- 6 黄色砂質土
- 7 赤茶砂礫質土
- 8 茶褐色砂質土
- 9 淡黄色砂質土
- 10 赤茶砂礫質土

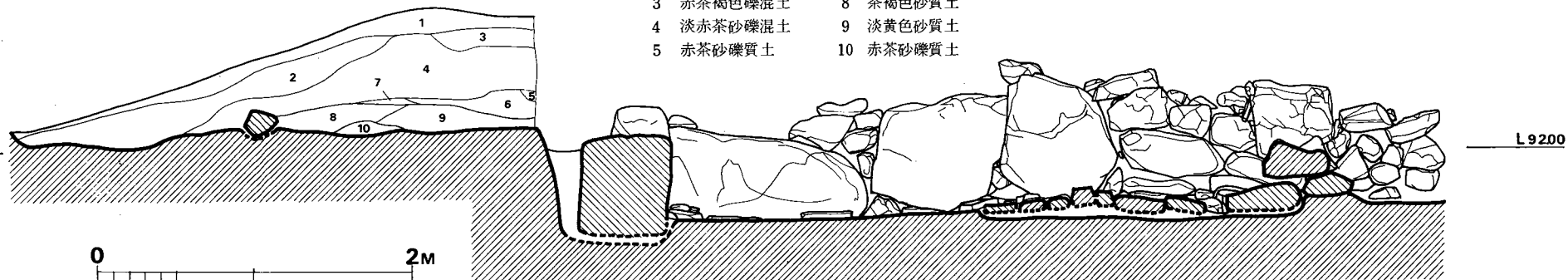


Fig 53 原口古墳墳丘断面実測図 (縮尺 1/40)

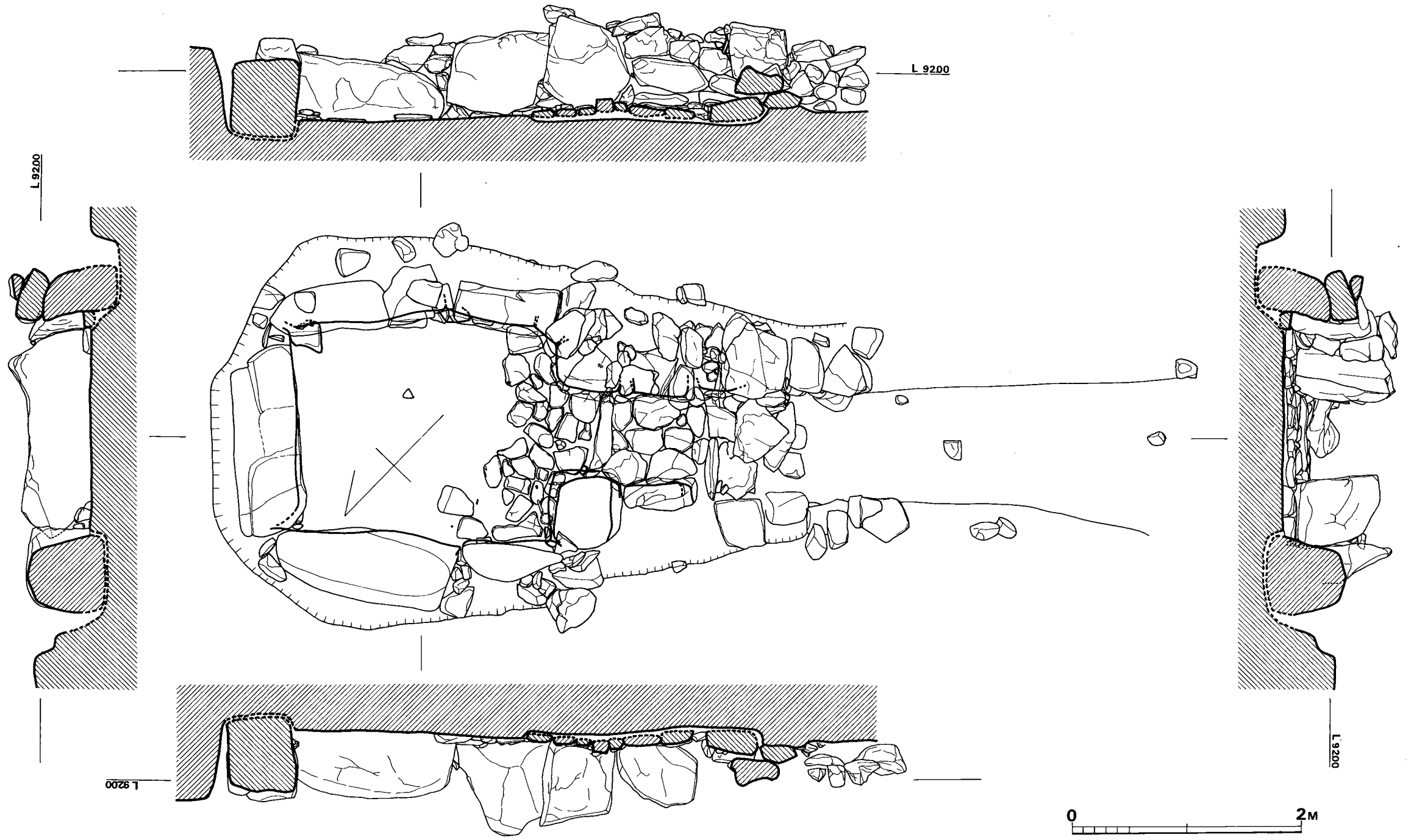
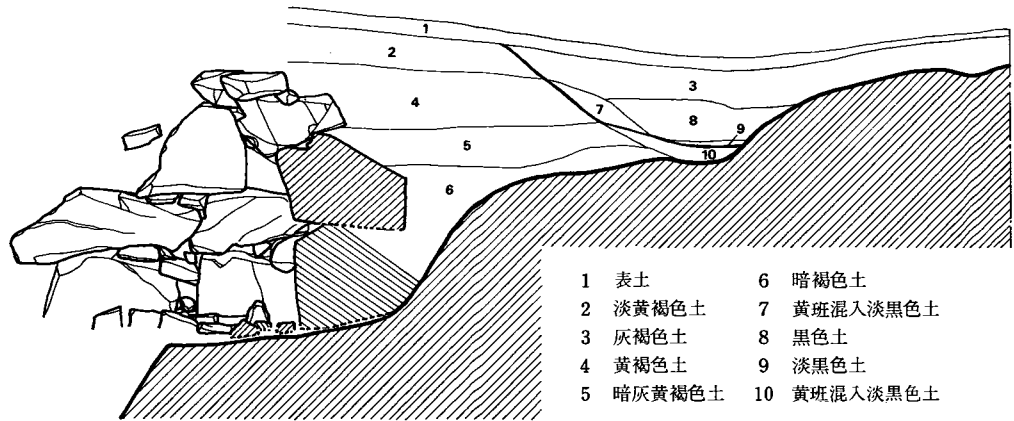


Fig 64 原口古墳石室実測図 (縮尺 1/40)



- | | |
|----------|-------------|
| 1 表土 | 6 暗褐色土 |
| 2 淡黄褐色土 | 7 黄斑混入淡黑色土 |
| 3 灰褐色土 | 8 黑色土 |
| 4 黄褐色土 | 9 淡黑色土 |
| 5 暗灰黄褐色土 | 10 黄斑混入淡黑色土 |

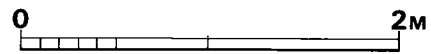
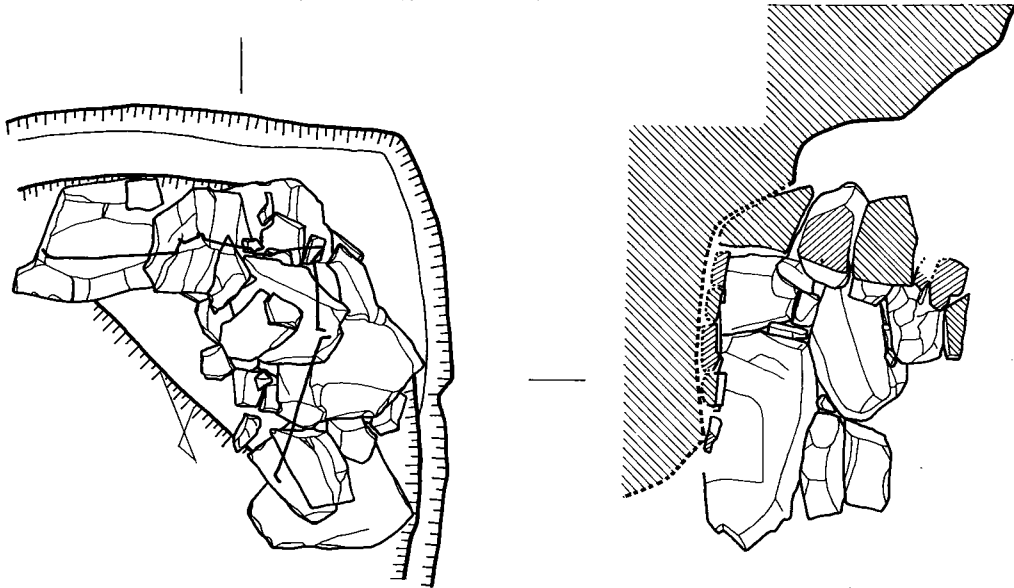


Fig 55 喜一田古墳石室実測図 (縮尺 1/40)

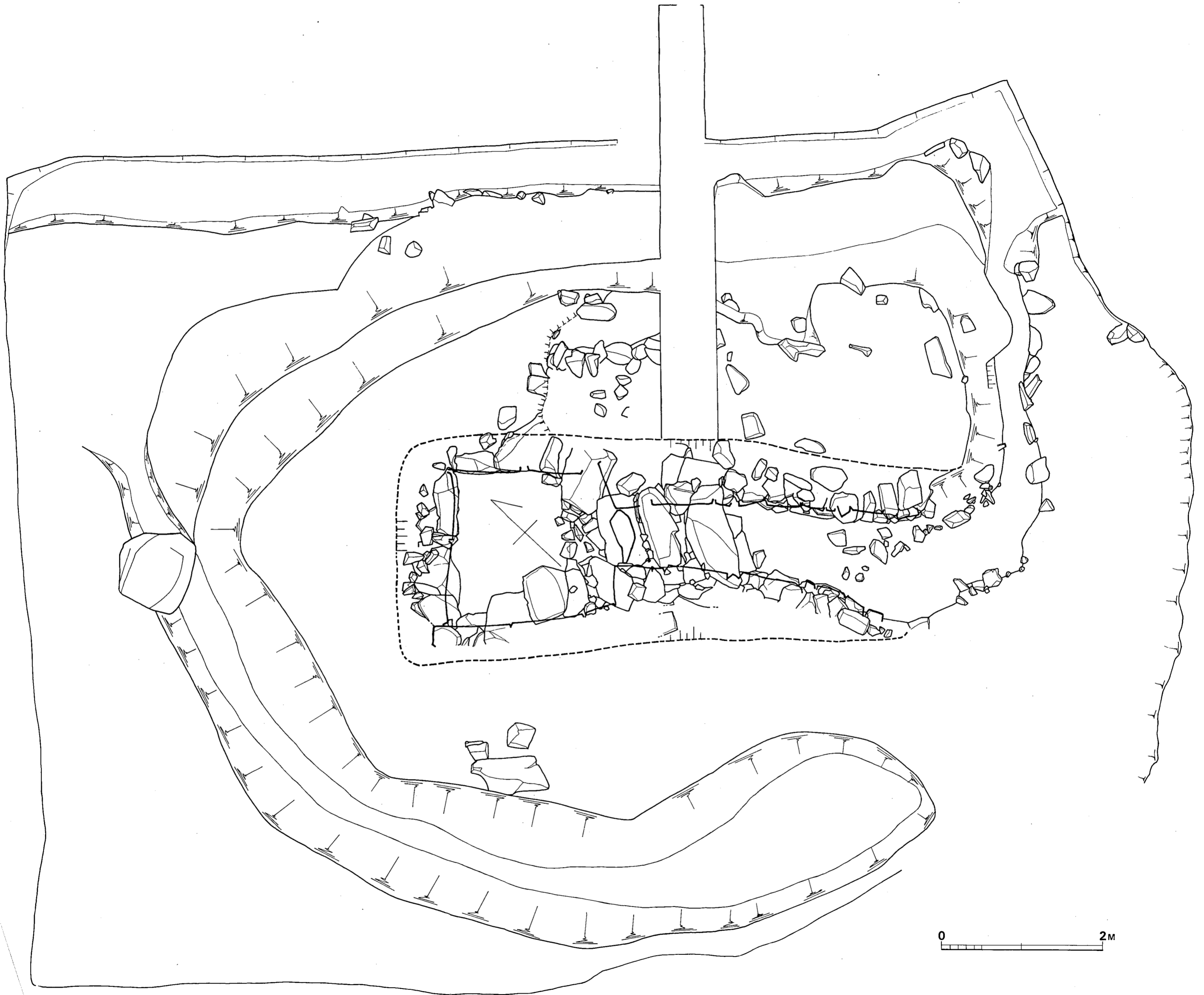




Fig 56 唐山古墳石室平面実測図 (縮尺 1/40)

- 1 黑色土(表土)
- 2 淡黄茶砂質土
- 3 茶色荒砂質土
- 4 暗茶色荒砂質土
- 5 黑茶色砂質土
- 6 茶灰色砂質土
- 7 茶灰色砂質土(地山)
- 8 茶色砂質土
- 9 黑色土

- 1 淡白灰細砂質土
- 2 黑色土(腐植土、表土)
- 3 淡赤黄砂質土
- 4 淡黄灰砂質土
- 5 淡赤褐砂質土
- 6 淡赤斑淡黄灰細砂質土
- 7 淡赤斑淡赤灰粘質砂質土
- 8 淡赤褐砂質土
- 9 茶黑色土
- 10 黑色砂質土
- 11 混黑斑淡黄灰粘質砂質土
- 12 混黑斑淡黄灰砂質土
- 13 淡黄灰細砂質土(地山)
- 14 淡茶褐色土
- 15 茶褐色土
- 16 茶黑色砂質土



- 1 暗茶色土
- 2 黄茶色砂質土
- 3 淡黑茶色土
- 4 黑色腐植土(周溝埋土)
- 5 茶色土
- 6 暗茶色砂質土
- 7 暗黄原色砂質土(礫混り)
- 8 黑色土

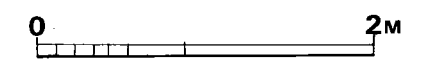


Fig 67 唐山古墳墳丘断面実測図 (縮尺 1/40)

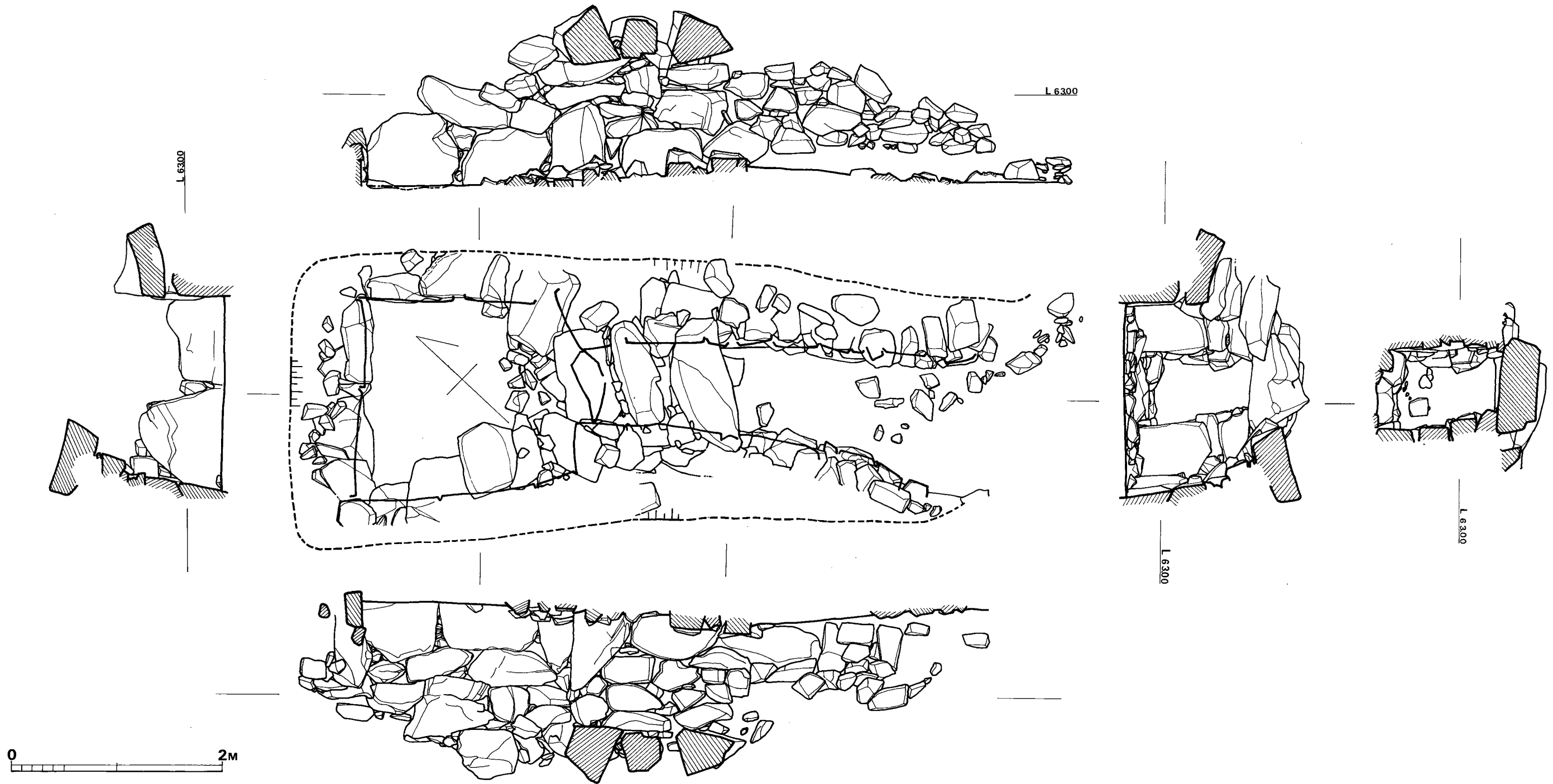


Fig 68 唐山古墳石室実測図 (縮尺 1/40)

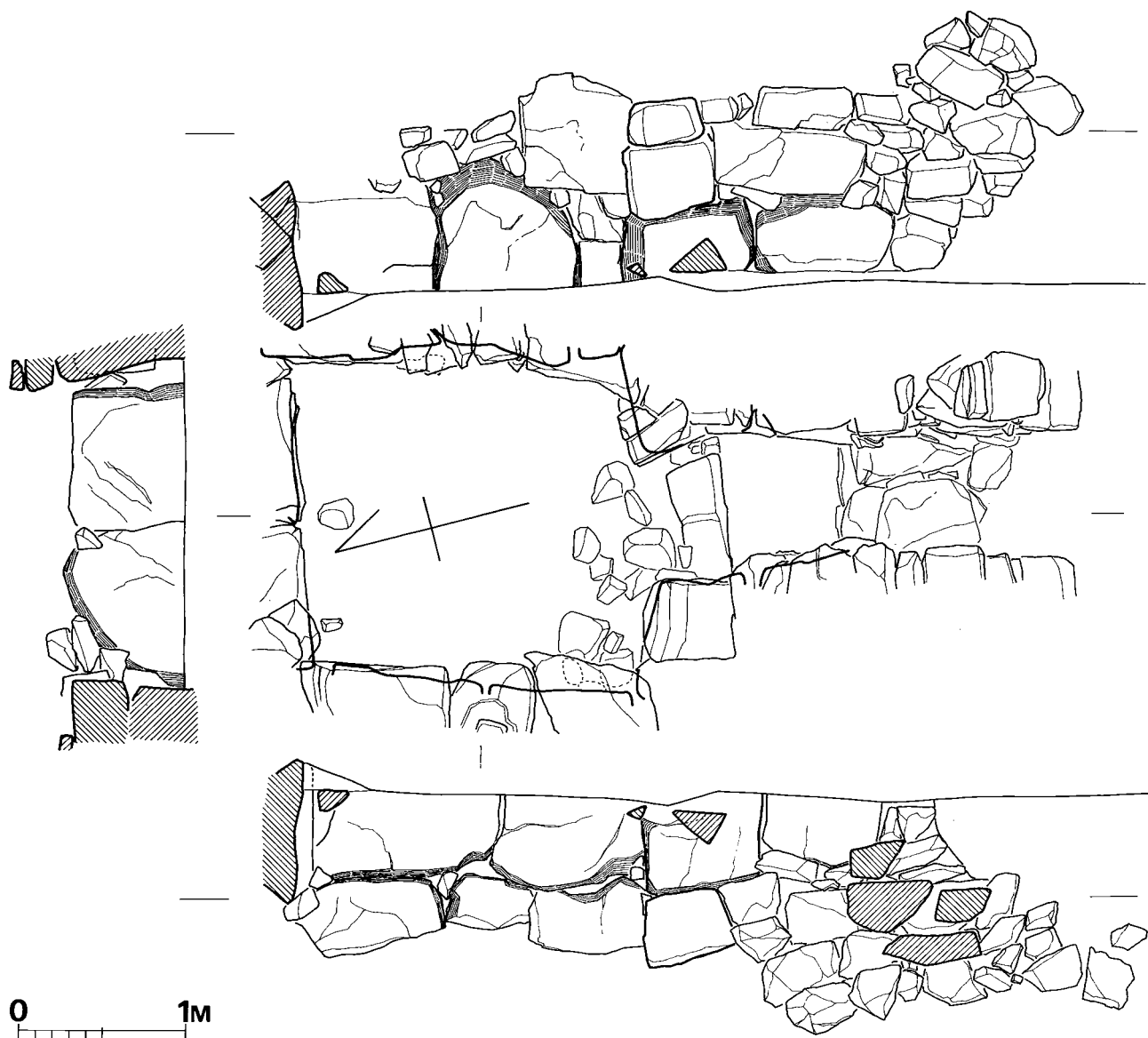


Fig 59 王城山A 3号填石室实测图 (縮尺 1/40)

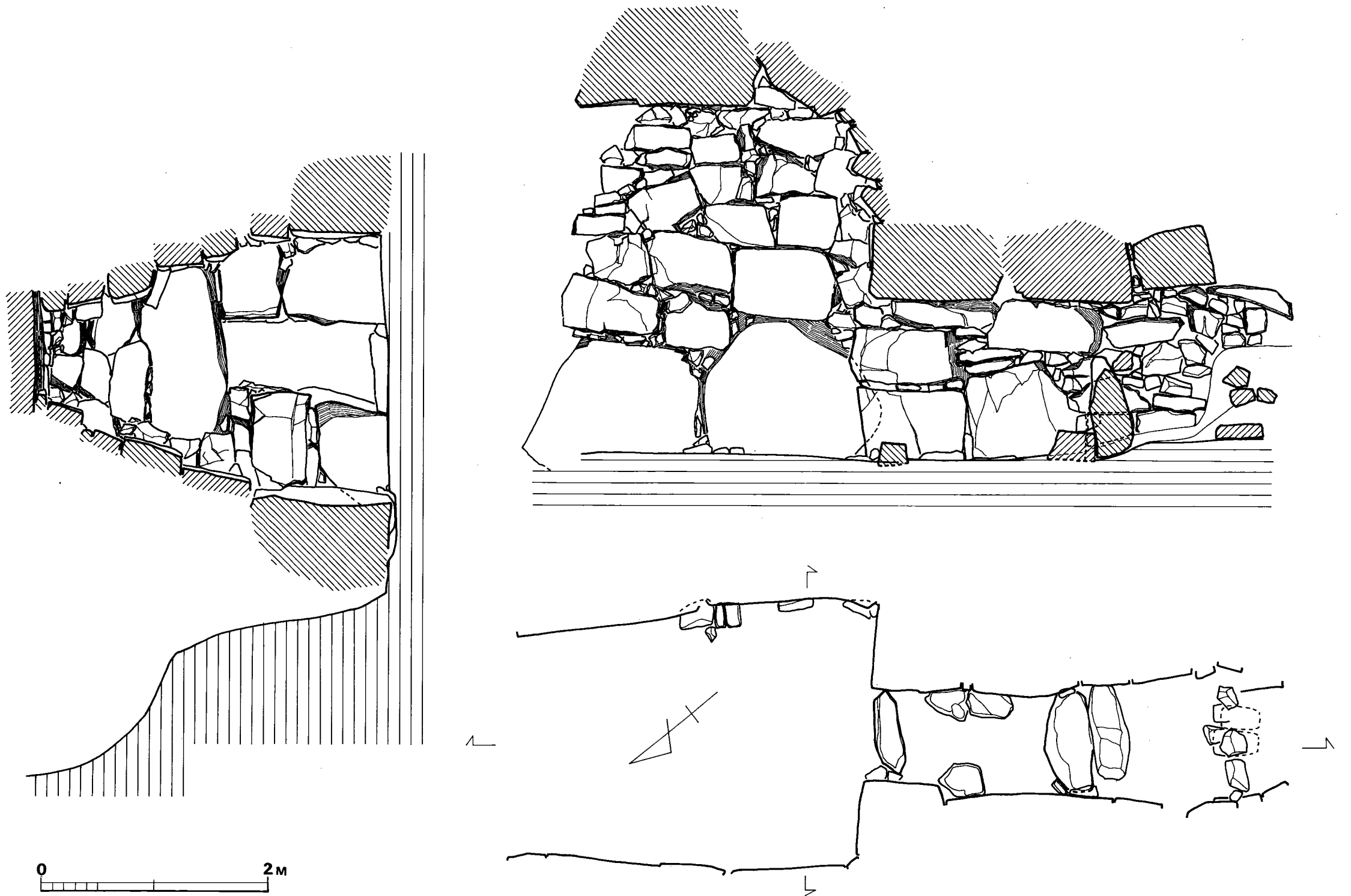
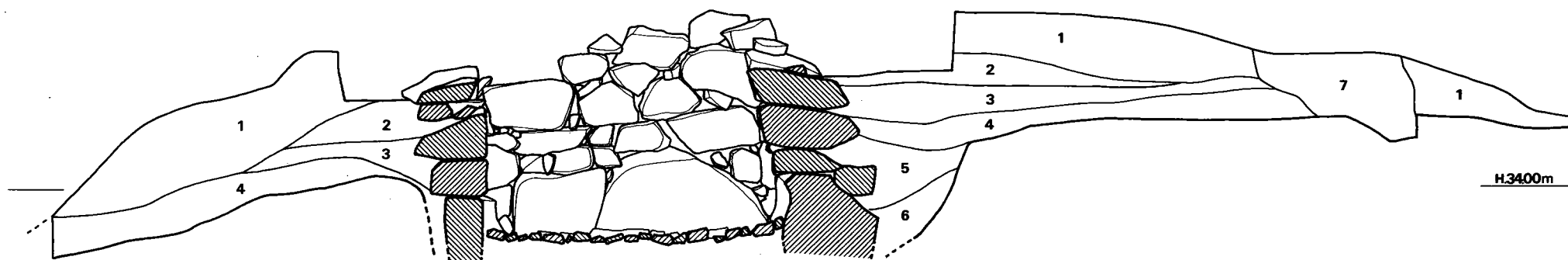
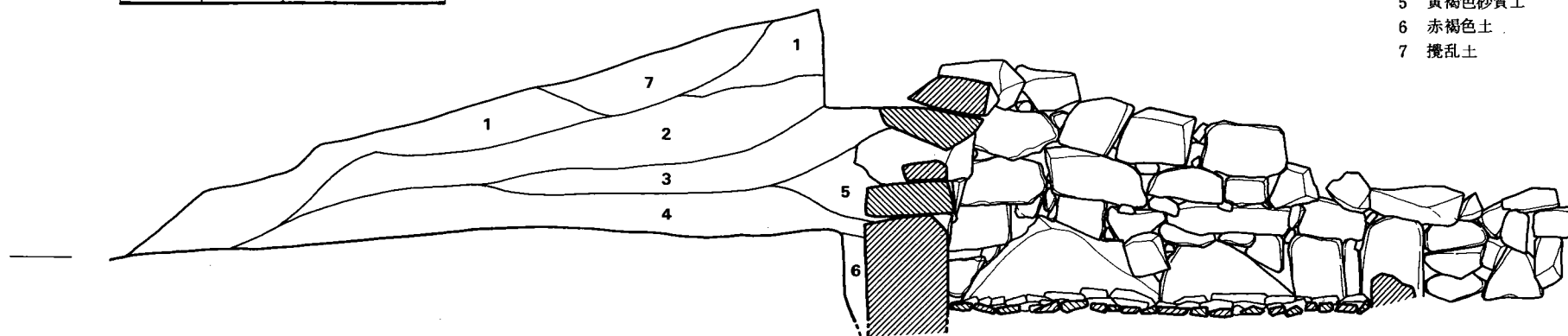


Fig 60 王城山A 5号填石室实测图 (缩尺 1/40)



0 2m

- 1 表土
- 2 茶褐色砂質土
- 3 赤茶褐色土
- 4 黄褐色粘質土
- 5 黄褐色砂質土
- 6 赤褐色土
- 7 攪乱土



H.3400m

Fgi ⑥ 古野A 2号墳填丘断面実測図 (縮尺 1/40)

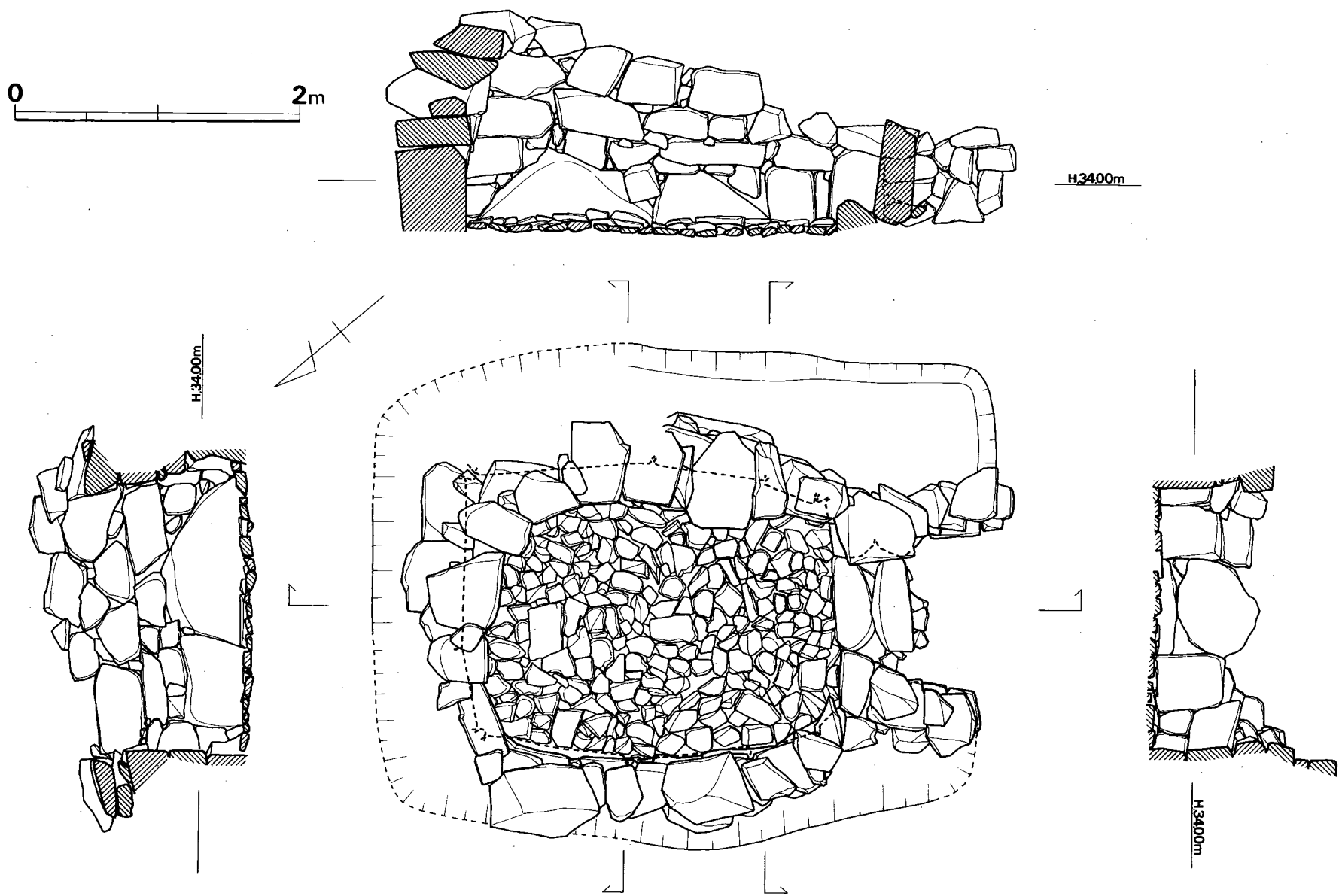


Fig 62 古野A 2号墳石室実測図 (縮尺 1/40)

九州縦貫自動車道関係埋蔵文化財調査報告
IX (付 図 編)

昭和 52 年 3 月 31 日

発 行 福 岡 県 教 育 委 員 会

〒 8 1 0 福 岡 市 中 央 区 西 中 洲 6 番 2 9 号

印 刷 福 岡 印 刷 株 式 会 社

〒 8 1 6 福 岡 市 博 多 区 大 字 那 珂 1 4 2