


北斗市 館野 2 遺跡 A 地区・B 地区


— 高規格幹線道路函館江差自動車道建設工事用地内埋蔵文化財発掘調査報告書 —

平成23年度

財団法人 北海道埋蔵文化財センター




BH-2 出土の礫石器



BH-3 出土の剥片石器



BH-3 出土の礫石器



BH-4・BH-5 出土の剥片石器

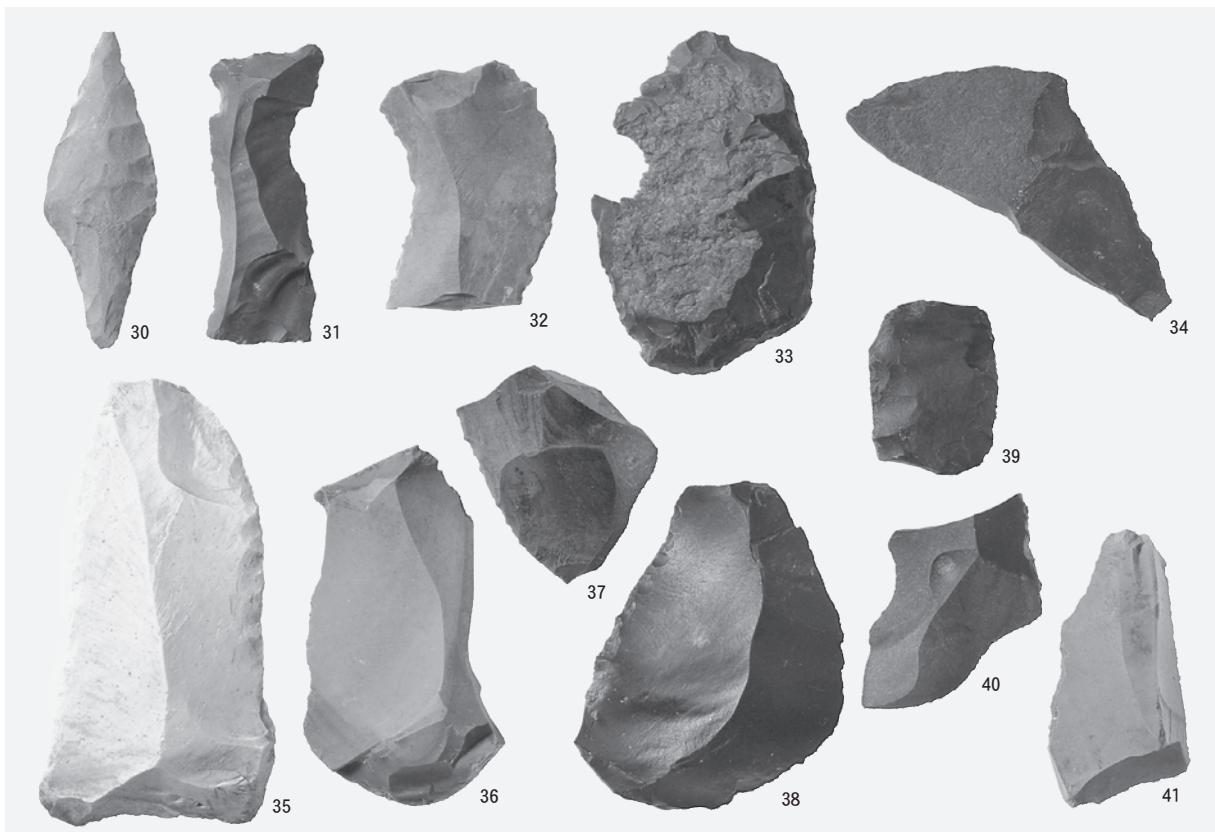


BH-5 出土の礫石器

図版80




BH-6 出土の石鏃



BH-6 出土の剥片石器




BH-6 出土の土製品・石製品




BH-6 出土の石斧・石のみ




BH-6 出土の礫石器



BH-7・BH-8・BH-9・BH-11・BH-10出土の剥片石器・石製品




BH-8・BH-9・BH-11・BH-12出土の石斧・礫石器



B地区土坑・焼土出土の剥片石器・石製品



B地区土坑出土の礫石器（1）



B地区土坑出土の礫石器（2）



B地区焼土・BFC・柱穴状小土坑・集石出土の礫石器



B地区焼土・集石出土の石皿



B地区焼土出土の石皿（1）



B地区焼土出土の石皿（2）



23

B地区柱穴状小土坑出土の石皿



3

B地区集石出土の石皿（2）



6

B地区集石出土の台石



4

B地区集石出土の石皿（3）



3

B地区包含層出土の復元土器（1）



4

B地区包含層出土の復元土器（2）



B地区包含層出土の復元土器（3）



B地区包含層出土の復元土器（4）



B地区包含層出土の復元土器（5）



B地区包含層出土の復元土器（6）



B地区包含層出土の復元土器（7）



B地区包含層出土の復元土器（8）



B地区包含層出土の復元土器（9）



B地区包含層出土の復元土器（10）



B地区包含層出土の復元土器（11）



B地区包含層出土の復元土器（12）



B地区包含層出土の復元土器（13）



B地区包含層出土の復元土器 (14)



B地区包含層出土の復元土器 (15)



B地区包含層出土の復元土器 (16)



B地区包含層出土の復元土器 (17)



B地区包含層出土の復元土器 (18)



B地区包含層出土の復元土器 (19)



B地区包含層出土の復元土器 (20)



B地区包含層出土の復元土器 (21)



B地区包含層出土の復元土器 (22)



B地区包含層出土の復元土器 (23)



B地区包含層出土の復元土器(24) B地区包含層出土の復元土器(25) B地区包含層出土の復元土器(26)



B地区包含層出土の復元土器 (27)



B地区包含層出土の復元土器 (28)



B地区包含層出土の復元土器 (29)



B地区包含層出土の復元土器 (30)



B地区包含層出土の復元土器(31) B地区包含層出土の復元土器(32) B地区包含層出土の復元土器(33)



B地区包含層出土の復元土器(34)



B地区包含層出土の復元土器(35)




B地区包含層出土の復元土器(36)



B地区包含層出土の復元土器(37)



B地区包含層出土の復元土器(38) B地区包含層出土の復元土器(39) B地区包含層出土の復元土器(40)



B地区包含層出土の復元土器(41) B地区包含層出土の復元土器(42) B地区包含層出土の復元土器(43)



B地区包含層出土の石製品(1)



B地区包含層出土拓本土器（1）



B地区包含層出土拓本土器（2）




B地区包含層出土拓本土器（3）




B地区包含層出土拓本土器（4）




B地区包含層出土拓本土器（5）




B地区包含層出土拓本土器（6）



B地区包含層出土拓本土器（7）




B地区包含層出土拓本土器（8）



B地区包含層出土拓本土器（9）



B地区包含層出土拓本土器 (10)



B地区包含層出土拓本土器 (11)



B地区包含層出土拓本土器 (12)




B地区包含層出土拓本土器 (13)



B地区包含層出土拓本土器 (14)



B地区包含層出土拓本土器 (15)




B地区包含層出土拓本土器 (16)




B地区包含層出土拓本土器 (17)




B地区包含層出土拓本土器 (18)




B地区包含層出土拓本土器 (19)




B地区包含層出土拓本土器 (20)



B地区包含層出土拓本土器 (21)・土製品 (1)




B地区包含層出土土製品 (2)




B地区包含層出土剥片石器 (1)




B地区包含層出土剥片石器（2）



B地区包含層出土剥片石器 (3)



B地区包含層出土剥片石器（4）



B地区包含層出土石斧



B地区包含層出土礫石器（1）




B地区包含層出土礫石器 (2)



B地区包含層出土礫石器 (3)



B地区包含層出土礫石器（4）



B地区包含層出土礫石器（5）・石製品（2）



BH-6 床面出土石器

報 告 書 抄 録

ふりがな	ほくとし たてのいせき							
書名	北斗市 館野2遺跡 A地区・B地区							
副書名	高規格幹線道路函館江差自動車道建設工事用地内埋蔵文化財発掘調査報告書							
シリーズ名	財団法人埋蔵文化財センター調査報告書（北埋調報）							
シリーズ番号	第283集							
編著者名	立田 理・中山昭大・皆川洋一・新家水奈・佐藤 剛							
編集機関	財団法人 北海道埋蔵文化財センター (http://www.domaibun.or.jp)							
所在地	〒069-0832 北海道江別市西野幌685-1 TEL (011) 386-3231							
発行年月日	平成24(西暦2012)年3月23日							
ふりがな 収録遺跡	ふりがな 所在地	コード		北緯	東経	調査期間	調査面積 (㎡)	調査原因
		市町村	遺跡番号					
たてのいせき 館野2遺跡 A地区	ほっかいどうほくとし 北海道北斗市 たてのいせき 館野28-1・4、 29-1・4、 30-1・2、 31-1	01335	B-06 35	41° 47′ 42″	140° 37′ 00″	20070530 ～ 20070727	953㎡	高規格幹線道路 函館江差自動車道 建設に伴う 事前調査
たてのいせき 館野2遺跡 B地区				(A地区とB地区 の境界にある無 名沢付近の値)	20070515 ～ 20071019	3,406㎡		
所収遺跡名	種別	主な時代	主な遺構	主な遺物		特記事項		
館野2遺跡 A地区	遺物包 含地	旧石器時代	ブロック×1	彫器・搔器・削器		調査では北斗市初となる旧石器時代の遺物(13点)		
		縄文時代早期 縄文時代中期 縄文時代後期	住居跡×1 土坑×15 焼土×4	早期：東釧路IV、 中期：円筒上層a、b、 サイベ沢VII 後期：大津、白坂3		大津式の大きな破片を伴う土坑を2基検出する。		
館野2遺跡 B地区	遺物包 含地	縄文時代前期 縄文時代中期 縄文時代後期	住居跡×12 土坑×87 焼土×32 柱穴状小土坑×85 集石×13	前期：円筒土器下層d 中期：円筒土器上層b、 サイベ沢VII、見晴町式、榎林式 後期：涌元、トリサキ式		住居跡BH-6は焼失住居。床面から復元個体6個と石鏃等が出土。後期前葉涌元～トリサキ式が多く出土している。		
要約	<p>遺跡は函館湾を望む海成段丘上にある。調査区は沢を挟んで3か所に分かれており、北からA、B、C地区と呼称した。本報告はA、B地区の調査成果を報告するものである。</p> <p>A地区からは、発掘調査では市内初となる旧石器時代の資料が出土している。その内訳は、周縁加工左刃型彫器、搔器、削器、石刃、細石刃からなる計13点の資料である。</p> <p>B地区においては、縄文時代中期～後期の竪穴住居跡が12軒検出している。BH-6としたものからは、床面から縄文時代中期前半サイベ沢VII式から見晴町式の復元土器6個体、石鏃18点、石斧4点がまとまって出土している。</p> <p>出土した土器型式は、縄文時代早期・東釧路IV式、縄文時代前期・円筒土器下層d式、中期・円筒土器上層a・b式、見晴町式、榎林式、大安在B式、縄文時代後期・涌元式、トリサキ式、大津式、白坂3式、後期後半・堂林式、このほか、晩期、続縄文時代に相当するとみられるものもわずかに出土している。</p> <p>A地区においては、大津式、B地区においては、サイベ沢VII～見晴町式、涌元～トリサキ式の資料が多く出土している。</p>							

遺跡番号は北海道埋蔵文化財包蔵地周知資料登録番号、経緯度は世界測地系による。

(財)北海道埋蔵文化財センター調査報告書 第283集

北斗市 館野2遺跡 A地区・B地区

高規格幹線道路函館江差自動車道建設工事用地内埋蔵文化財発掘調査報告書

発行 平成24(2012)年3月23日

編集 財団法人 北海道埋蔵文化財センター

〒069-0832 江別市西野幌685番地1

TEL (011)386-3231 FAX (011)386-3238

<http://www.hokkaidou.mmd.ntt-east.co.jp/maizou>

印刷 山藤三陽印刷株式会社

〒063-0051 札幌市西区宮の沢1条4丁目16-1

TEL (011)661-7161(代) FAX (011)661-9570(代)

<http://www.sando-sanyo.co.jp/>