田野町文化財調査報告書第35集

高野原遺跡B・C区(1)

(掘立柱建物図面・図版編)

平成6年度県営農地保全整備事業元野地区
に伴う元野地区遺跡発掘調査報告書

2000

宮崎県宮崎郡田野町教育委員会

高野原遺跡Ｂ・Ｃ区（上空から）

例　　言

1．本書は、平成6年度県営農地保全整備事業元野地区に伴い田野町教育委員会が実施した『高野原遺跡』発掘調査結果のうち、掘立柱建物の図面・写真を掲載したものである。尚、本事業は宮崎県中部農林振興局からの委託と国庫補助事業を得て実施した。

2．平成6年度の調査は、次の体制で実施した。

調査主体	田野町教育委員会		教育長	鍋倉政信
調整担当	田野町教育委員会	社会教育課	係長	長友啓泰
庶務担当		同	主査	長友カツ子
調査担当		同	主任主事	森田浩史
		同	臨時調査員	白岩修
調査指導	宮崎県教育庁	文化課		

3．平成10年度の室内調査及び資料整理作業は、次の体制で実施した。

調査主体	田野町教育委員会		教育長	堀内侃
調整担当	田野町教育委員会	社会教育課	主査	森田浩史
庶務担当		同	主査	森田浩史
調査担当		同	主査	森田浩史
		同	主任	金丸武司

4．平成6年度の現地調査にあたって、下記の業務を外部に委託した。

空中写真撮影（株式会社スカイサーベイ）

自然科学分析（株式会社古環境研究所）

地中レーダー探査（マイアミ大学音響地質研究所　中島研究室）

5．平成6年度と11年度の室内調査及び資料整理作業は、次の補助員の協力を得て実施した。

[redacted]ほか（平成6年度）　[redacted]ほか（平成11年度）

6．本書で用いた方位は磁北、標高は海抜高である。

7．本書に掲載した関連記録資料は、田野町教育委員会文化財調査事務所に保管している。

8．本書の編集は森田が担当した。

目　　次

第１図　町内主要遺跡分布図 …… 1
第２図　調査区位置図 …… 2
第３図　高野原遺跡Ｂ・Ｃ区遺構分布図 …… 3～ 4
第４図　SB－01平面及び断面実測図 …… 5
第５図　SB－02・06平面及び断面実測図 …… 6
第６図　SB－03平面及び断面実測図 …… 7
第７図　SB－07平面及び断面実測図 …… 8
第８図　SB－08平面及び断面実測図 …… 9
第９図　SB－09平面及び断面実測図 …… 10
第10図　SB－05・13平面及び断面実測図 …… 11
第11図　SB－11・12平面及び断面実測図 …… 12
第12図　SB－11・12断面実測図 …… 13
第13図　SB－14平面及び断面実測図 …… 14
第14図　SB－15・20平面及び断面実測図 …… 15
第15図　SB－16平面及び断面実測図 …… 16
第16図　SB－17平面及び断面実測図 …… 17
第17図　SB－18・19平面及び断面実測図 …… 18
第18図　SB－21・26平面及び断面実測図 …… 19
第19図　SB－23・24平面及び断面実測図 …… 20
第20図　SB－25平面及び断面実測図 …… 21
第21図　SB－27平面及び断面実測図 …… 22
第22図　SB－22・28平面及び断面実測図 …… 23
第23図　SB－29平面及び断面実測図 …… 24
第24図　SB－30平面及び断面実測図 …… 25
第25図　SB－32平面及び断面実測図 …… 26
第26図　SB－33・36・27平面及び断面実測図 …… 27
第27図　SB－34・35平面及び断面実測図 …… 28
第28図　SB－38・39平面及び断面実測図 …… 29
第29図　SB－41平面及び断面実測図 …… 30
第30図　SB－41断面実測図 …… 31
第31図　SB－40平面及び断面実測図 …… 32

図　版　目　次

図版１　（高野原遺跡調査前遠景）（高野原遺跡調査区全景）……33
図版２　（Ｂ・Ｃ区調査状況）……34
図版３　（遺構検出状況）……35
図版４　（SB－01・02・03検出状況）……36
図版５　（SB－05・06・07検出状況）……37
図版６　（SB－09・10検出状況）……38
図版７　（SB－11・12・13検出状況）……39
図版８　（SB－13・14・15検出状況）……40
図版９　（SB－16・17・18検出状況）……41
図版10　（SB－19・21・22・23検出状況）……42
図版11　（SB－24・25・26検出状況）……43
図版12　（SB－28・29・31検出状況）……44
図版13　（SB－34・35・36検出状況）……45



第１図　町内主要遺跡分布図

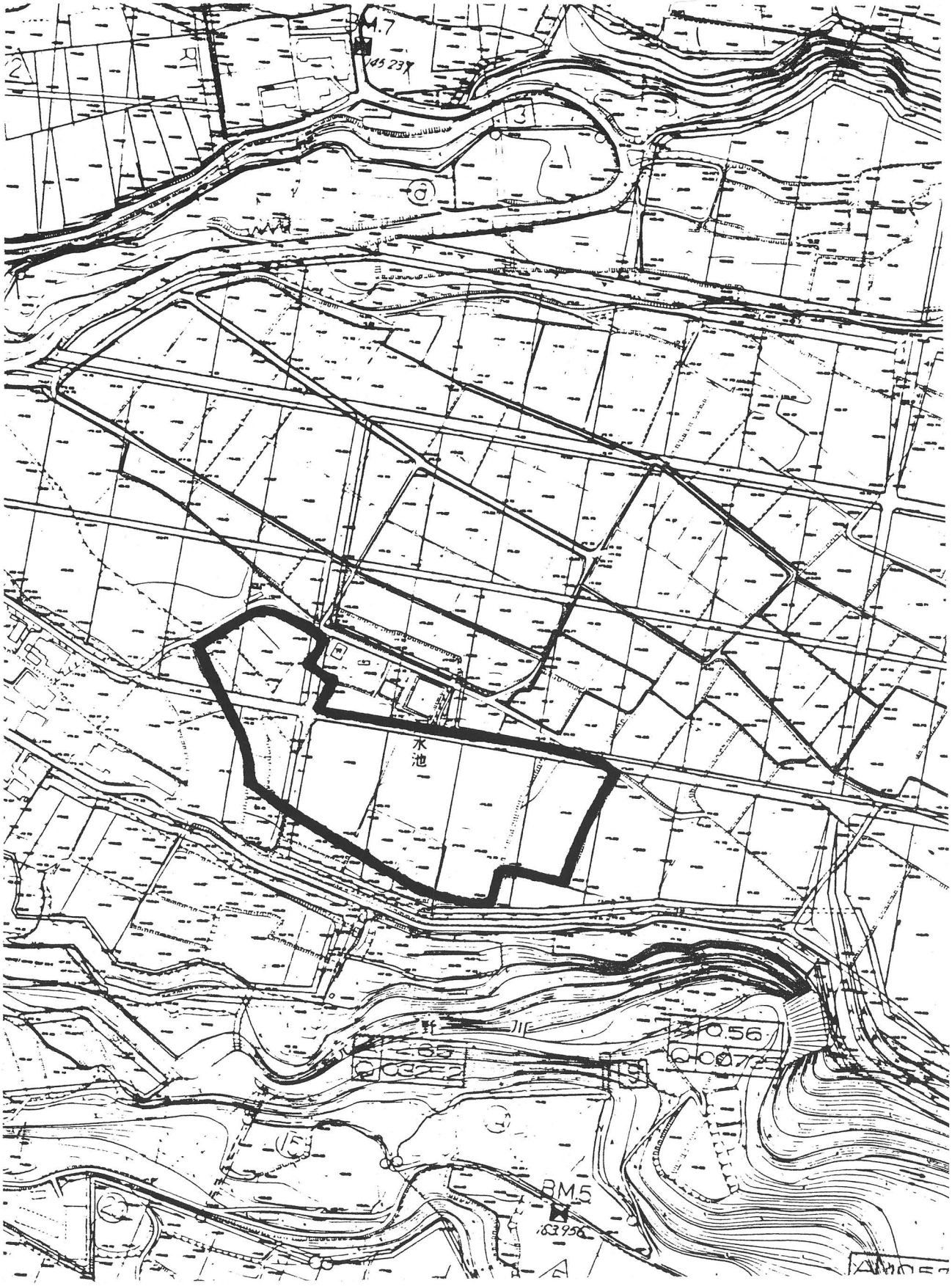

第２図　高野原遺跡Ｂ・Ｃ区位置図

第３図　高野原遺跡Ｂ・Ｃ区遺構分布図（Ｓ＝１／800）

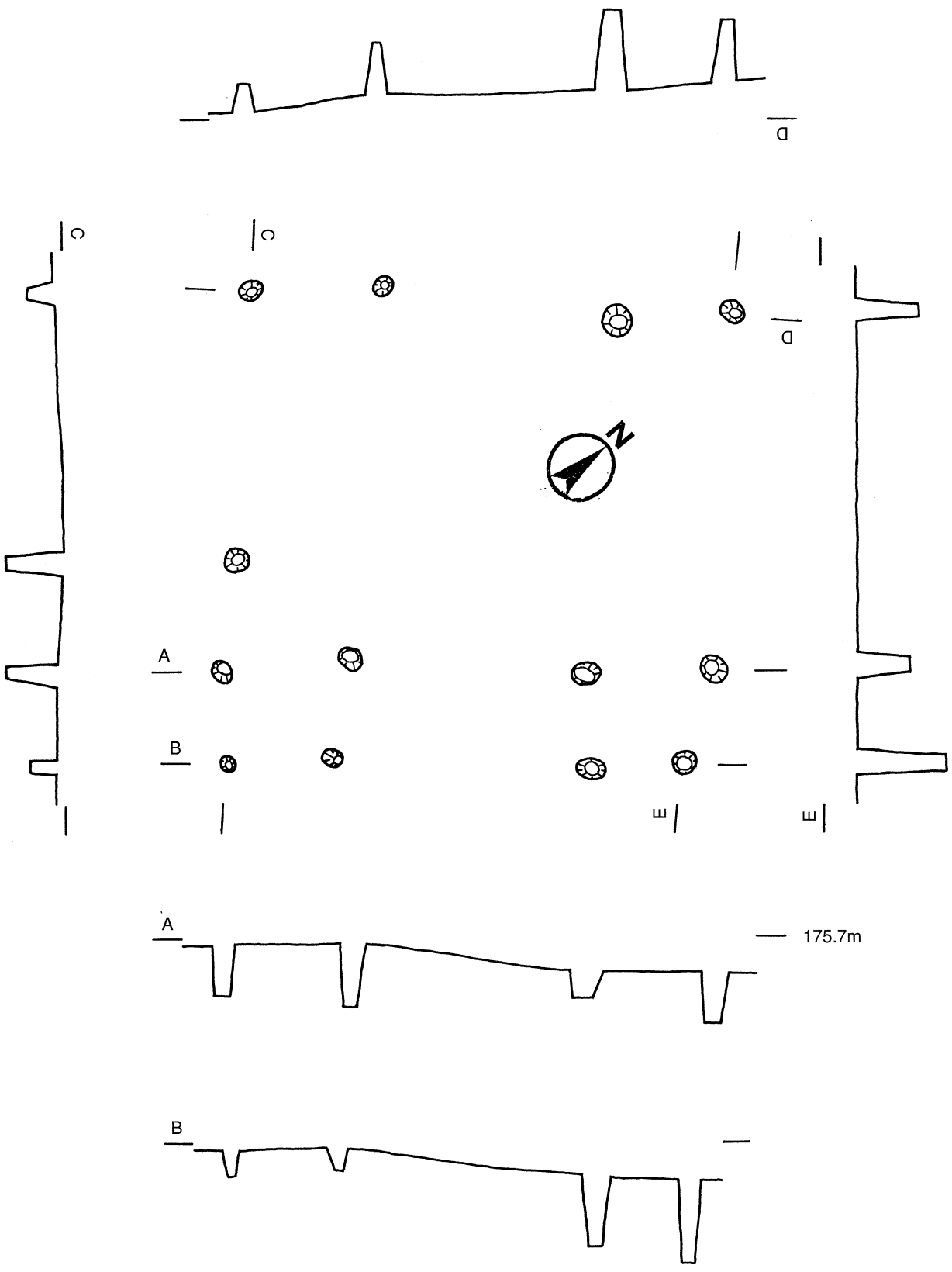

第４図　SB－01平面及び断面実測図（Ｓ＝１／50）

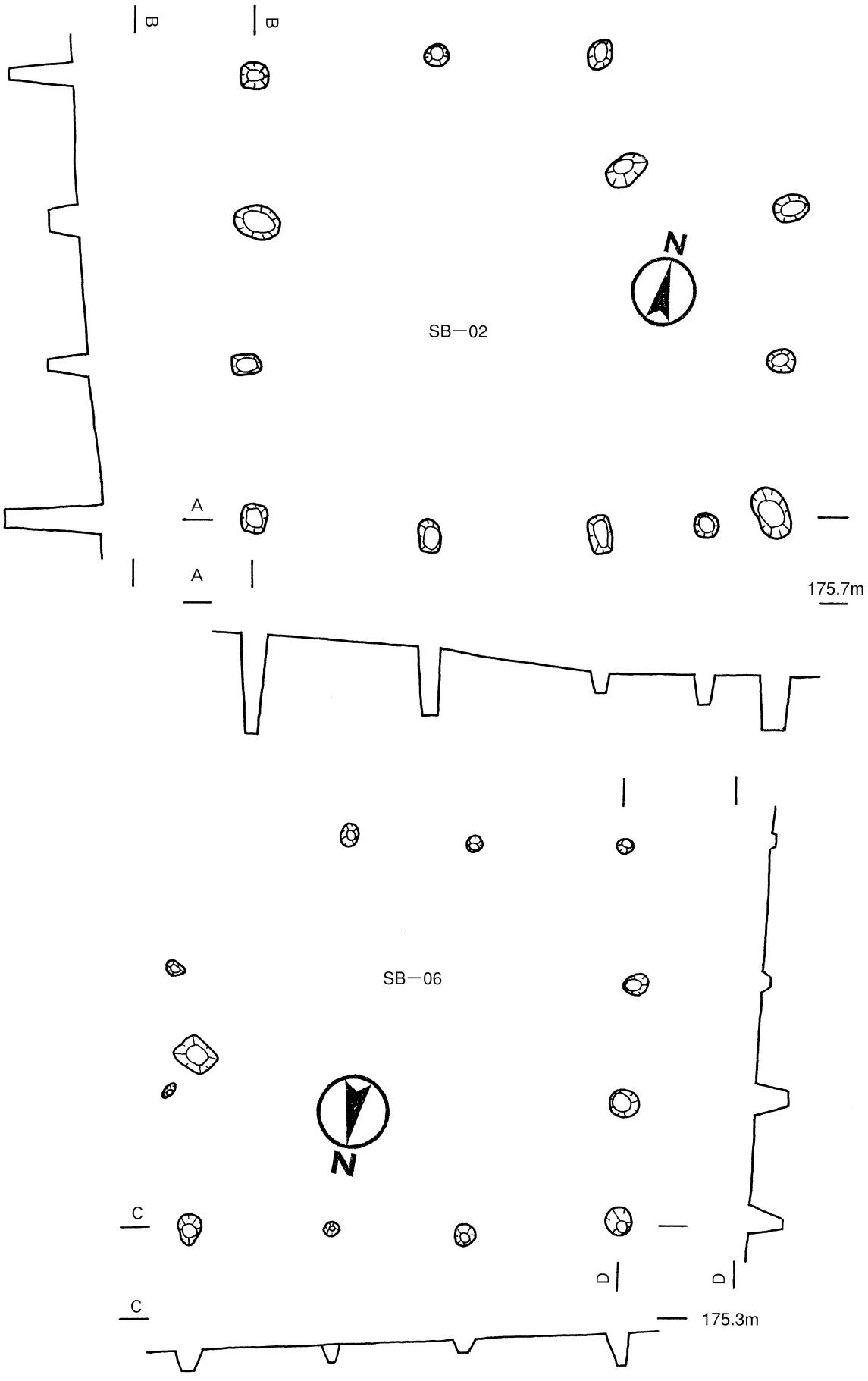

第５図　SB—02・06平面及び断面実測図（S＝１／50）

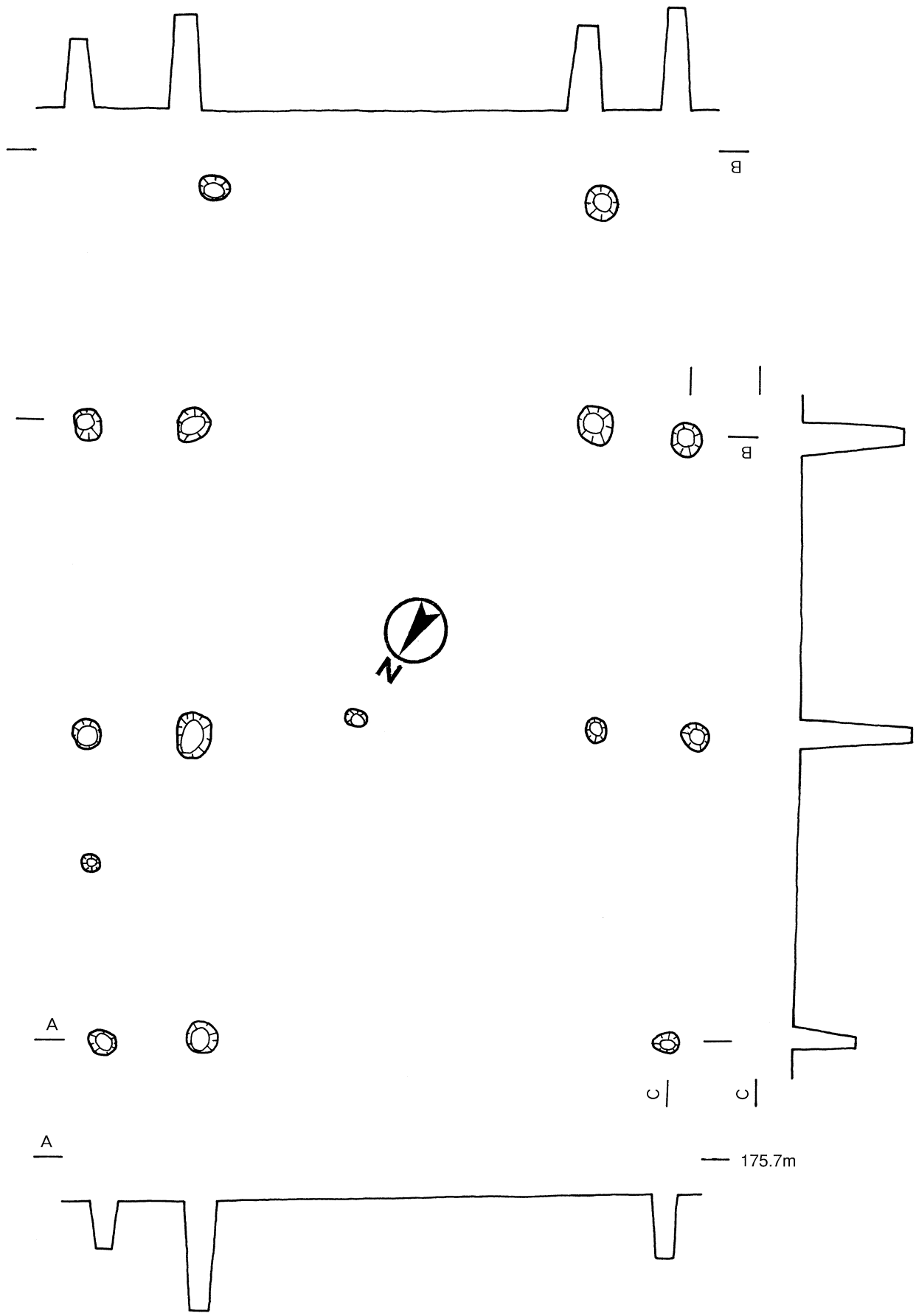

第6図　SB－03平面及び断面実測図（S＝1／50）

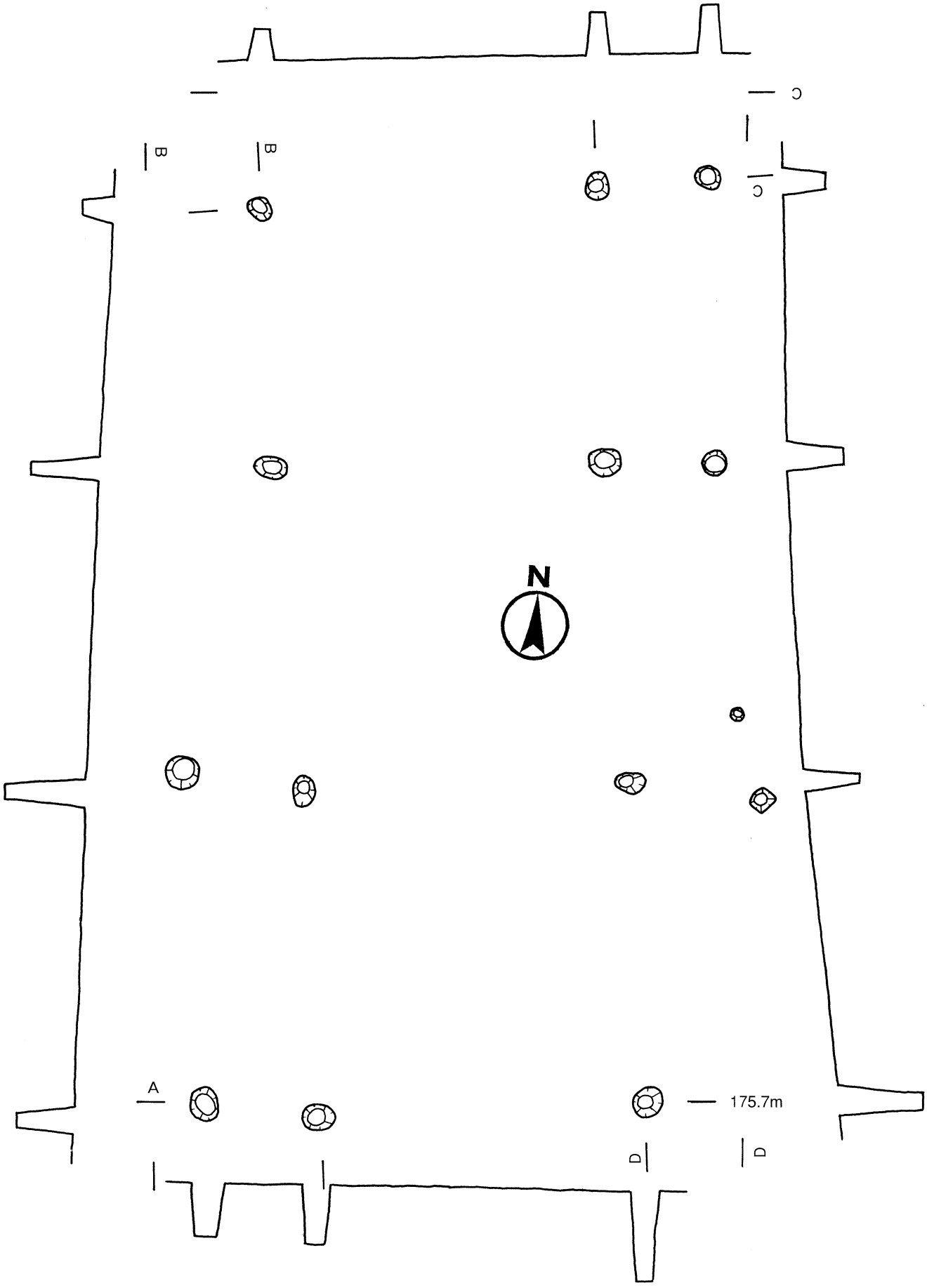

第７図　SB－07平面及び断面実測図（S＝1／50）

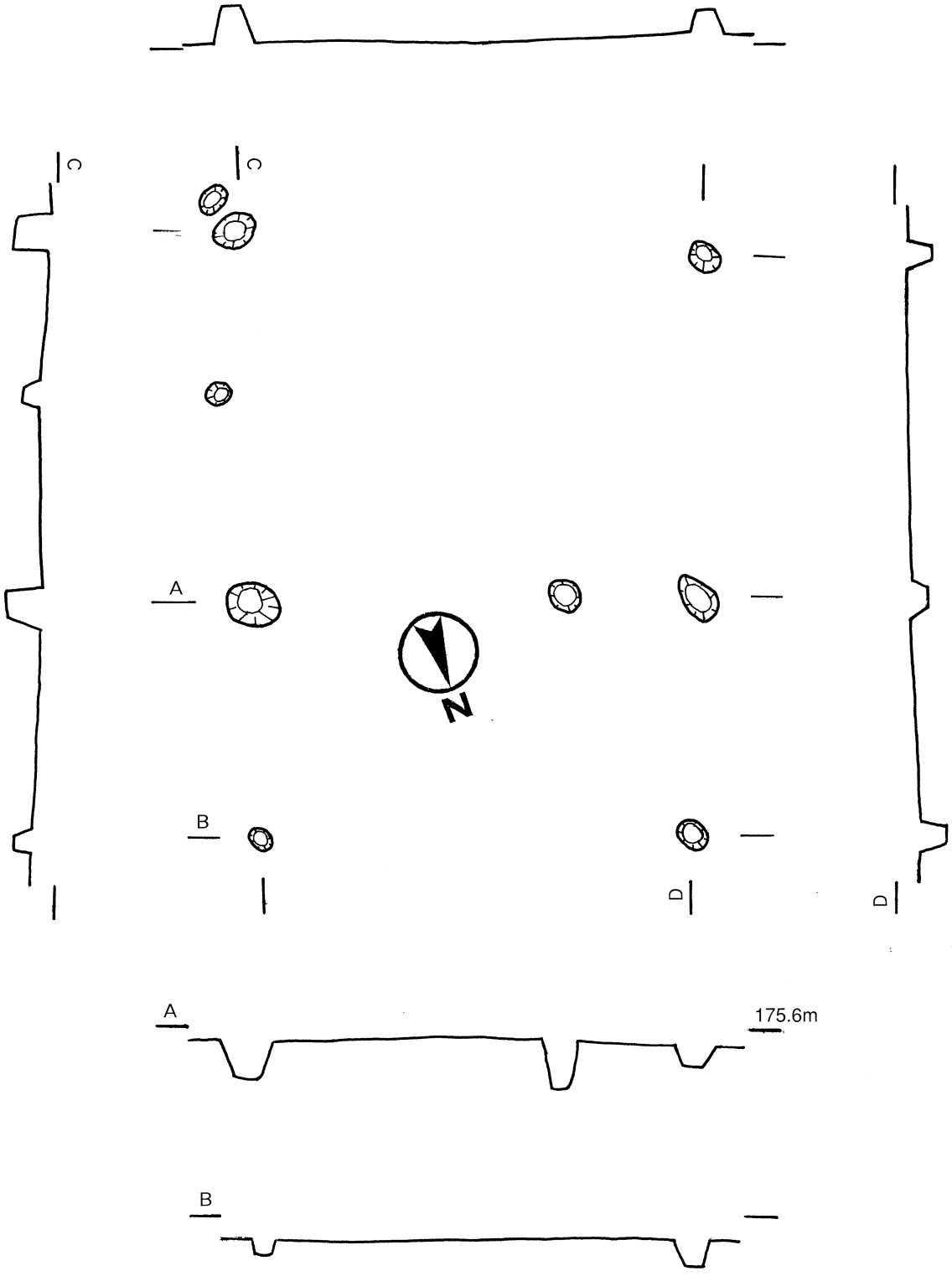

第8図　SB－08平面及び断面実測図（S＝1／50）

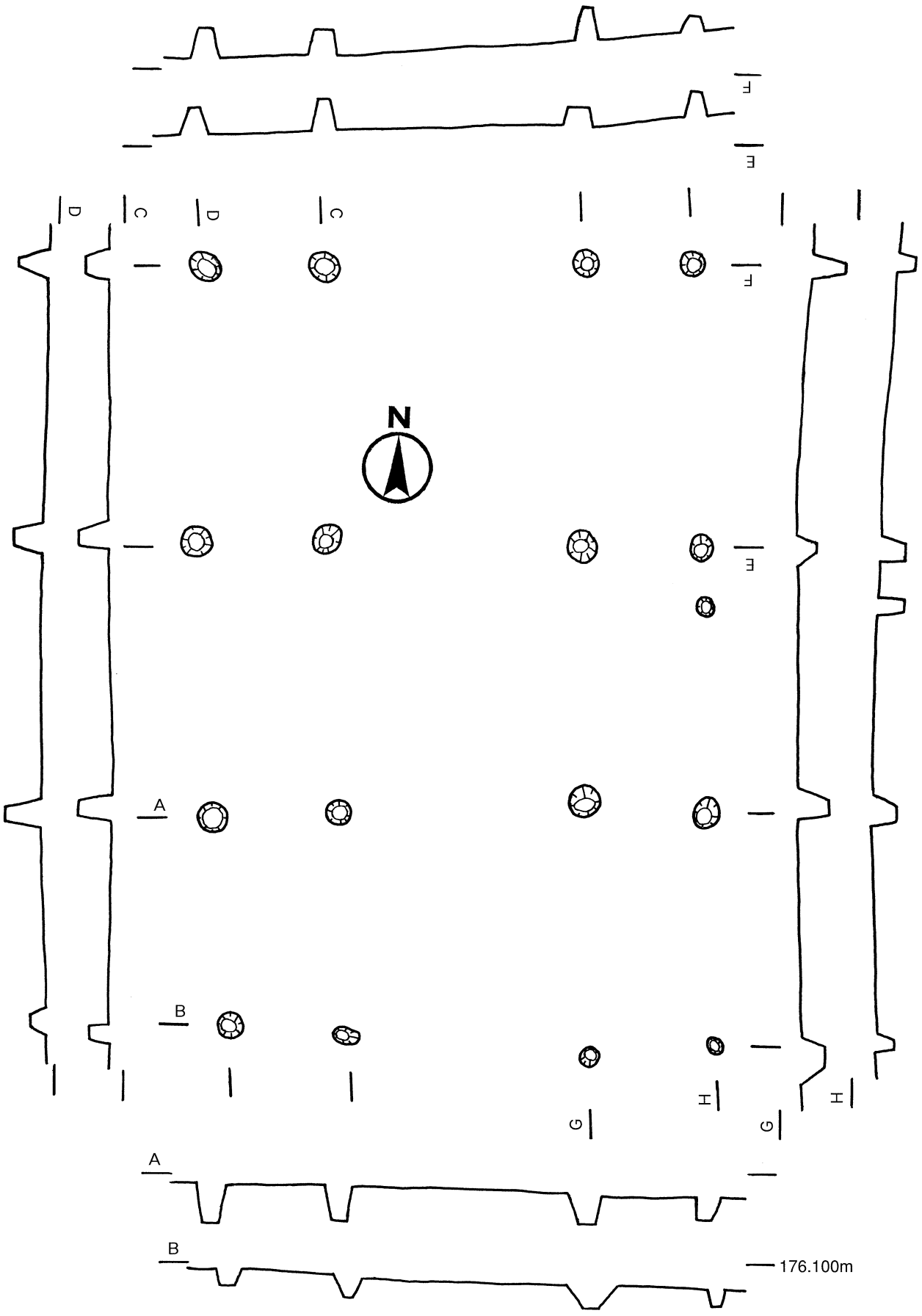

第９図　SB－09平面及び断面実測図（Ｓ＝１／50）

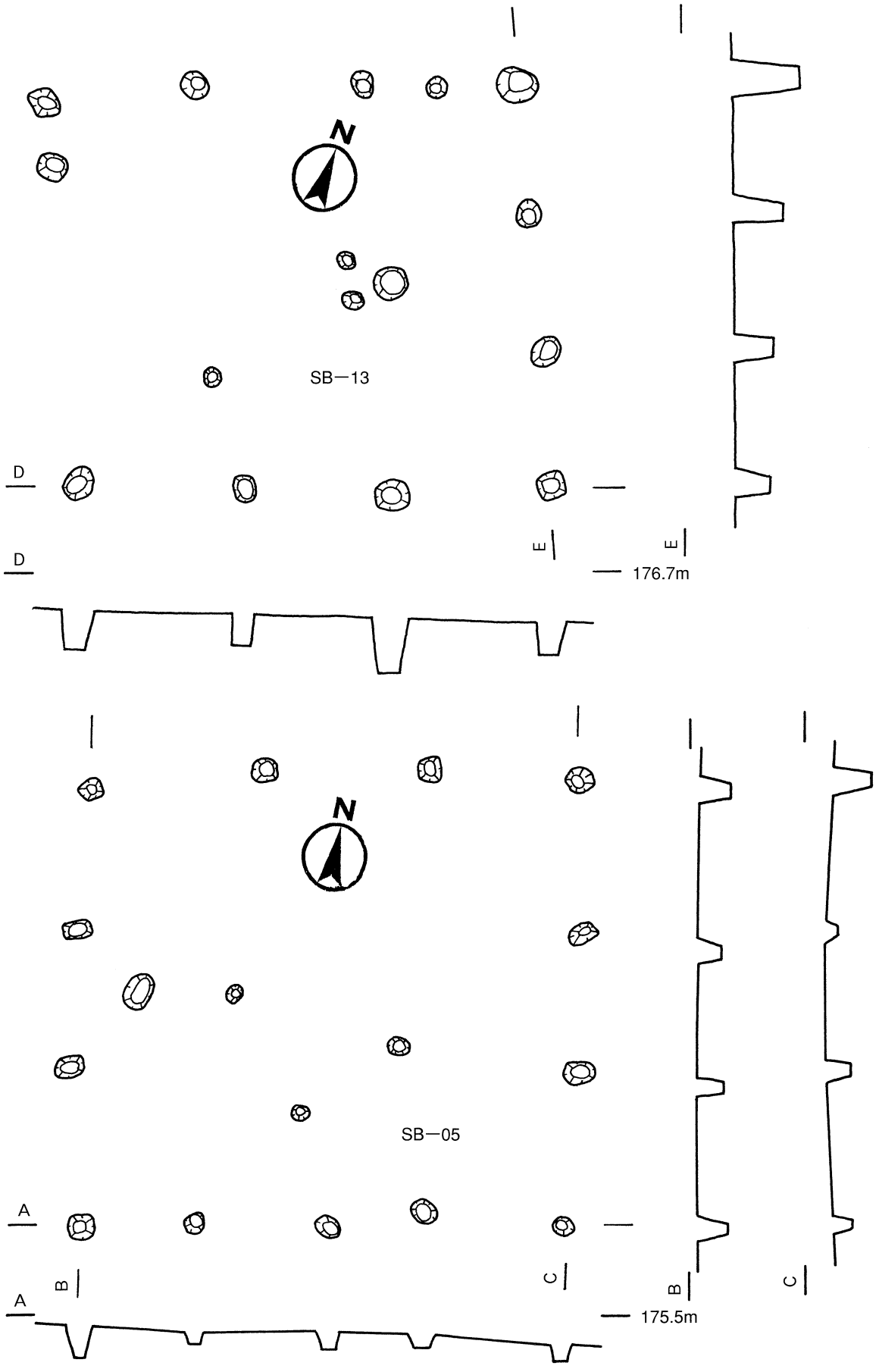

第10図　SB—05・13平面及び断面実測図（S＝1／50）

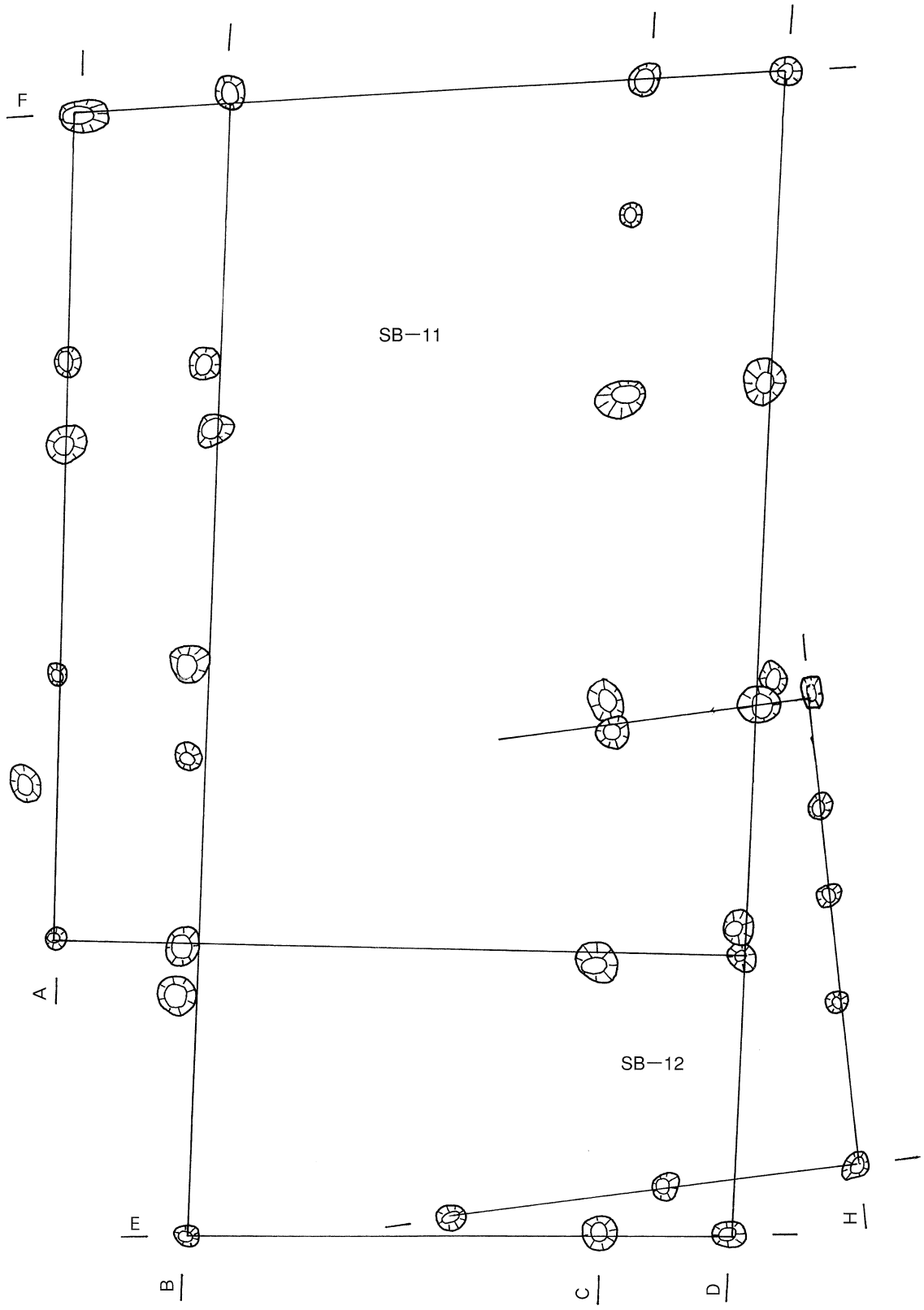

第11図　SB−11・12平面実測図（S＝1／50）

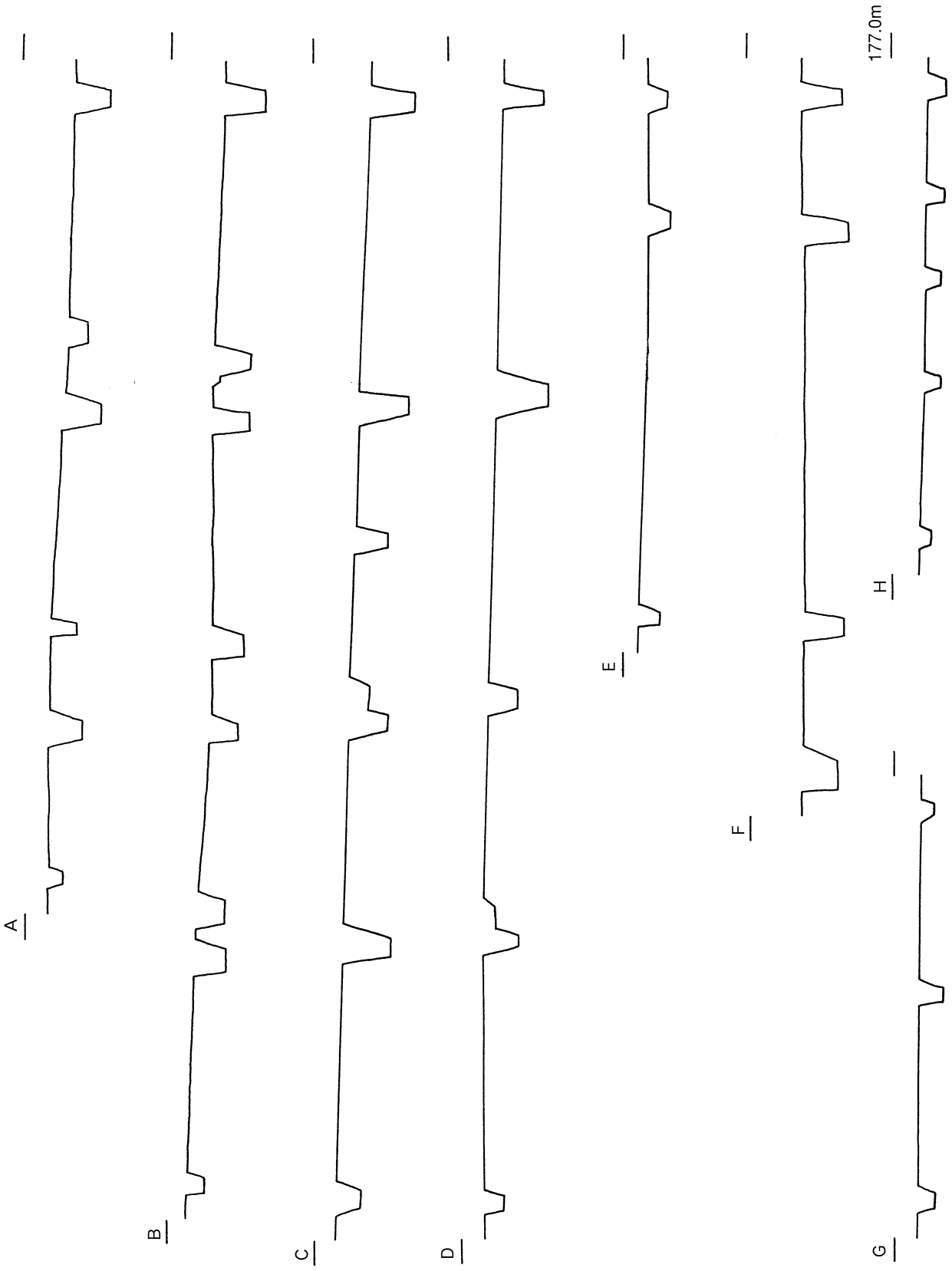

第12図　SB−11・12断面実測図（S＝1／50）

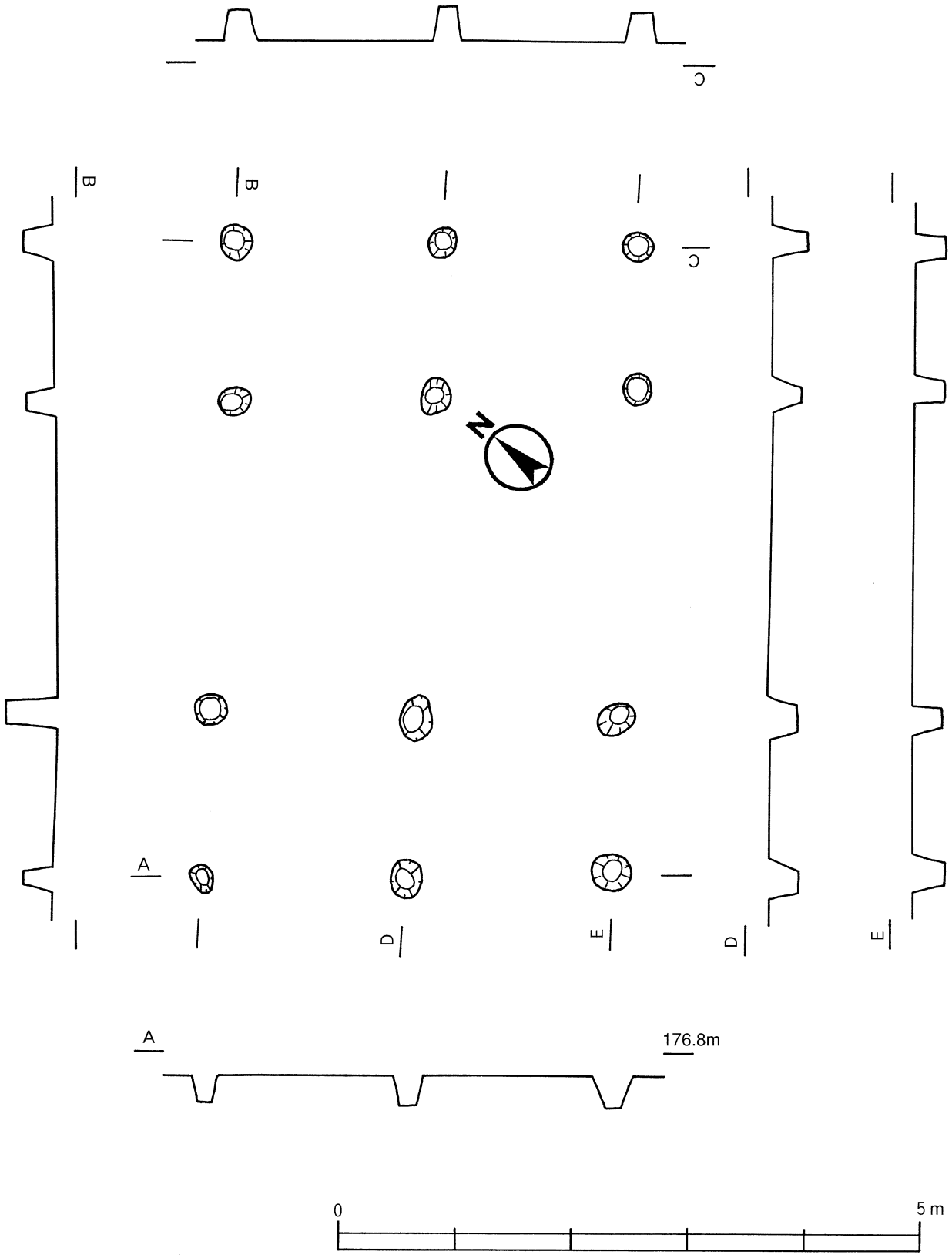

第13図　SB－14平面及び断面実測図（S＝1／50）

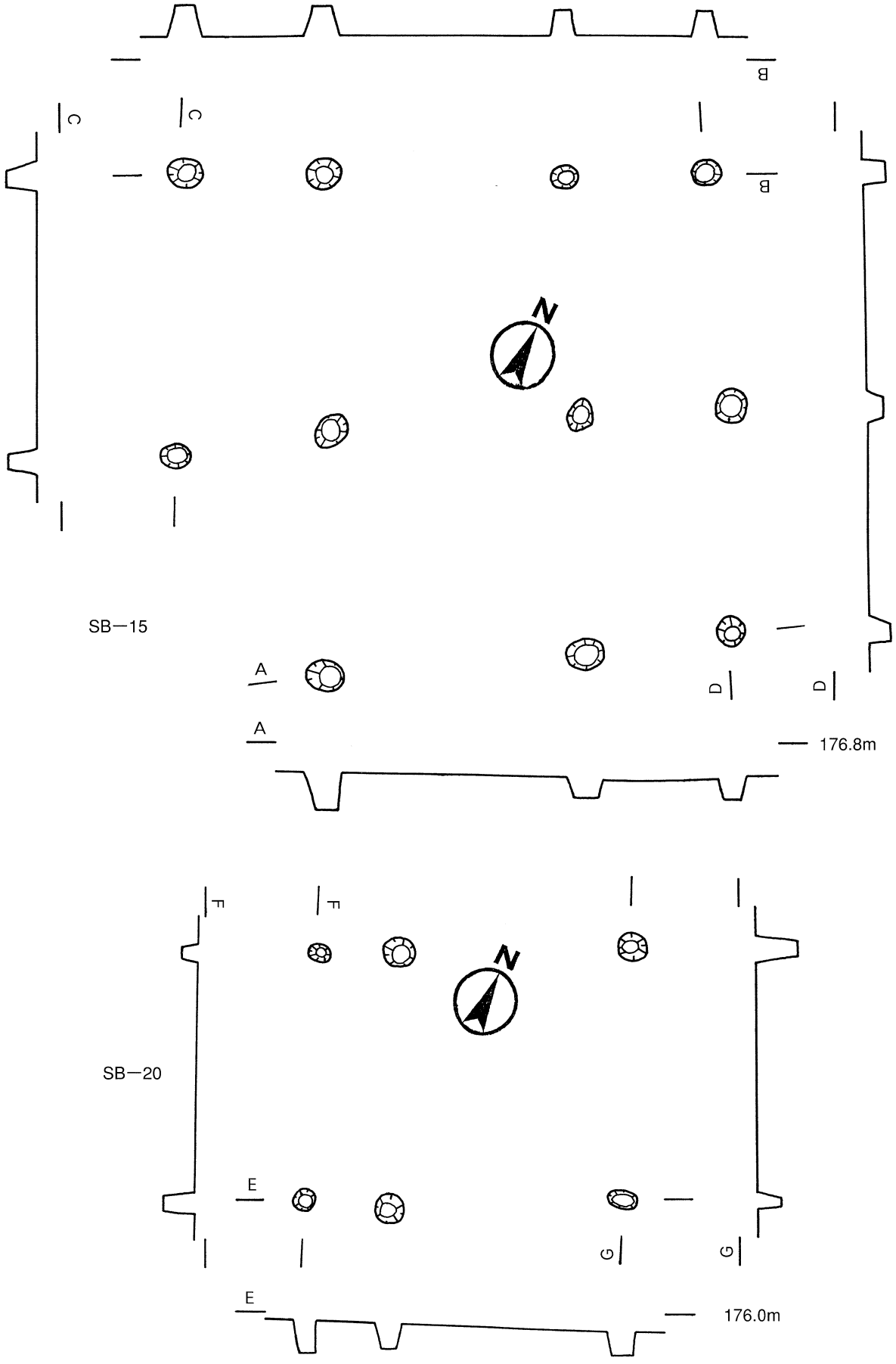

第14図　SB—15・20平面及び断面実測図（S＝1／50）

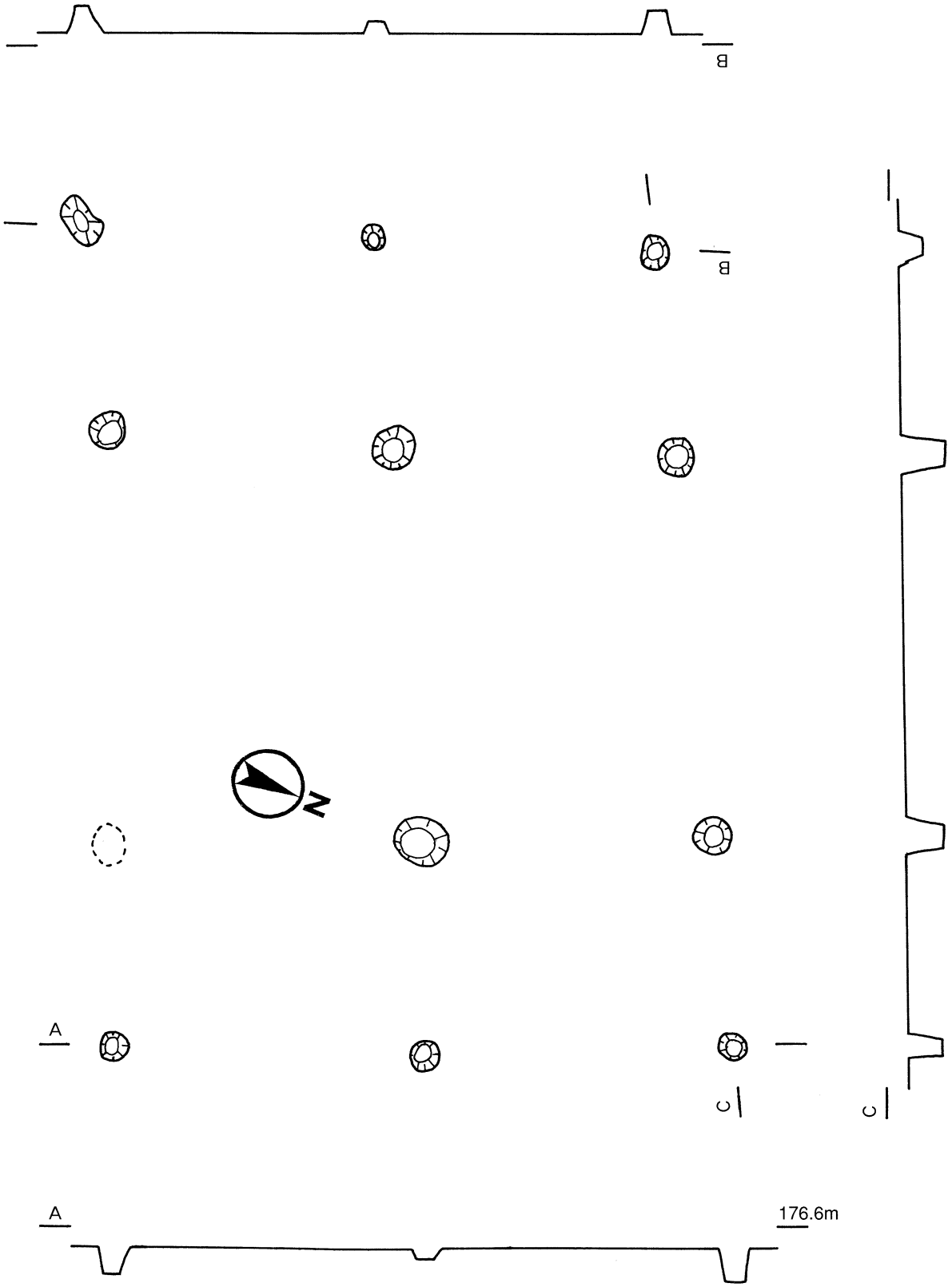

第15図　SB－16平面及び断面実測図（S＝1／50）

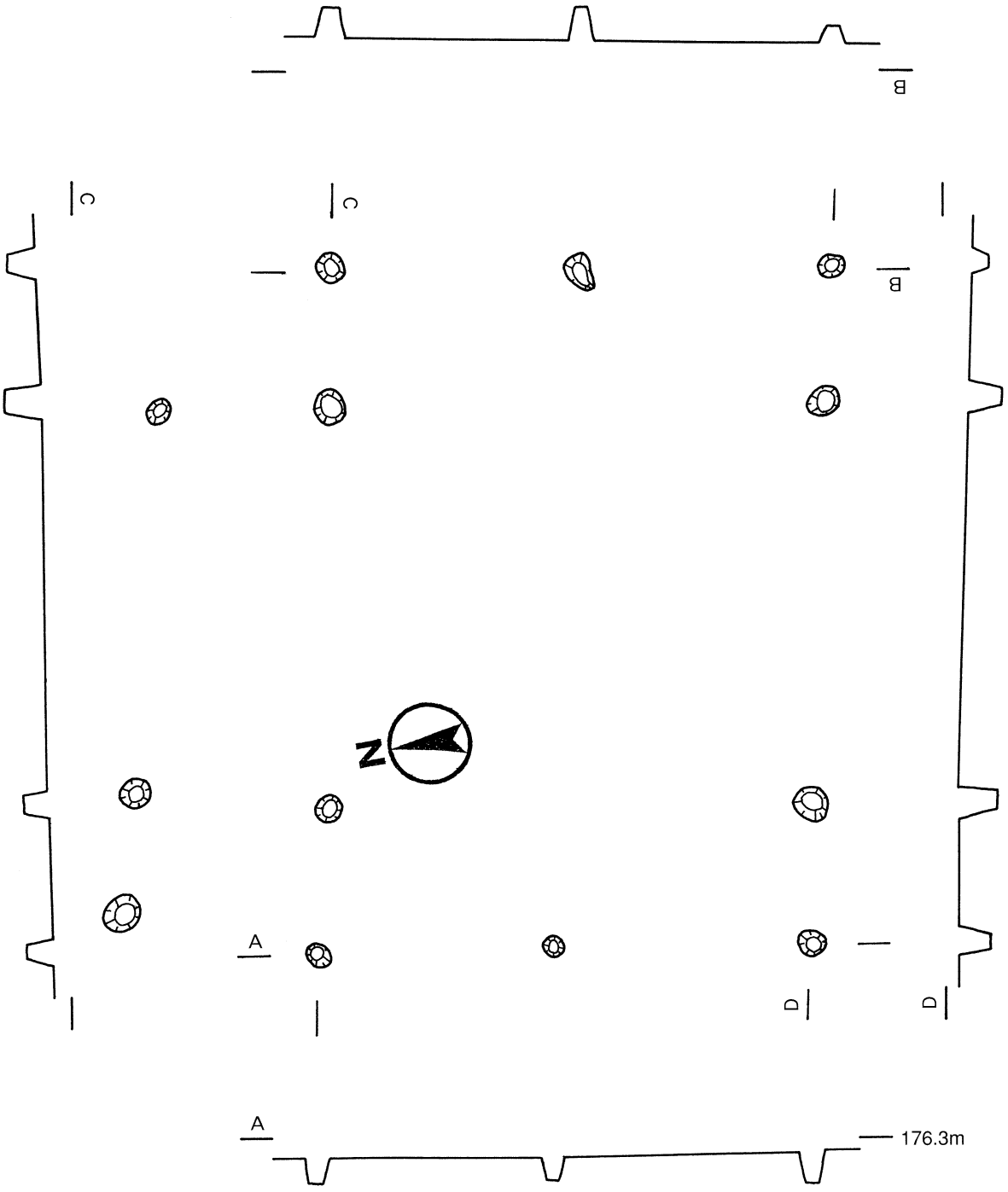

第16図　SB－17平面及び断面実測図（S＝1／50）



第17図　SB—18・19平面及び断面実測図（S＝1／50）

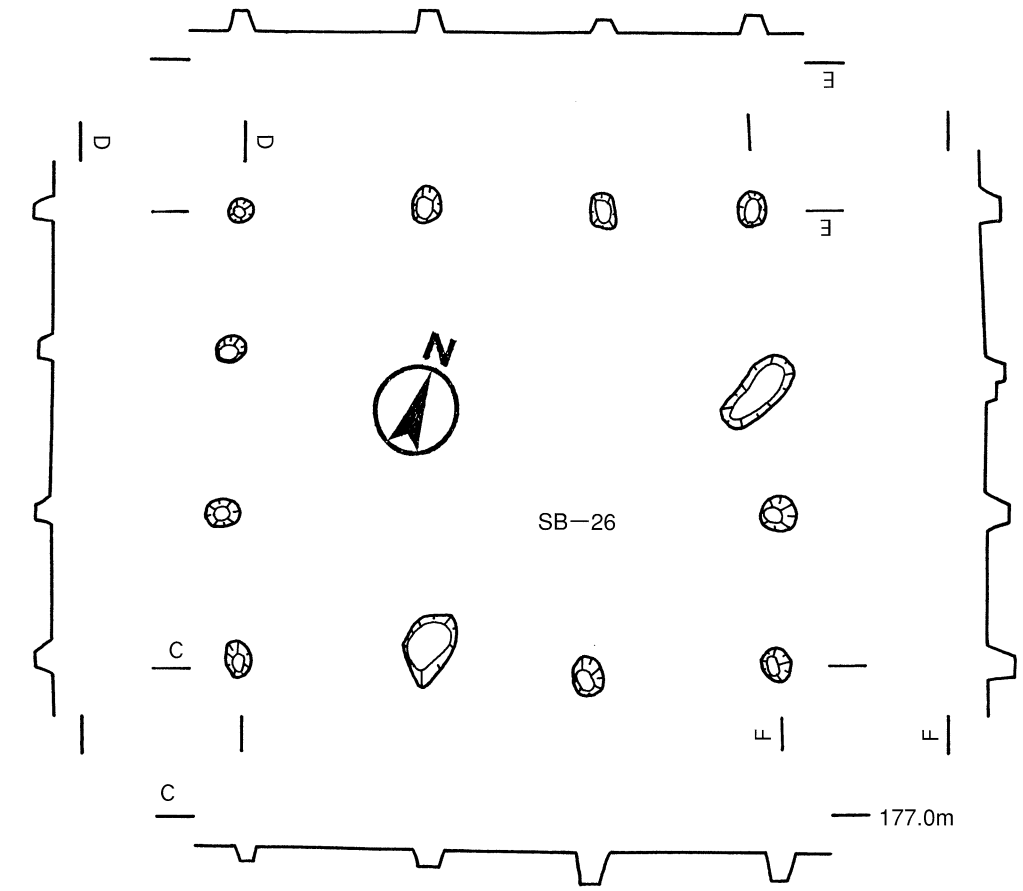

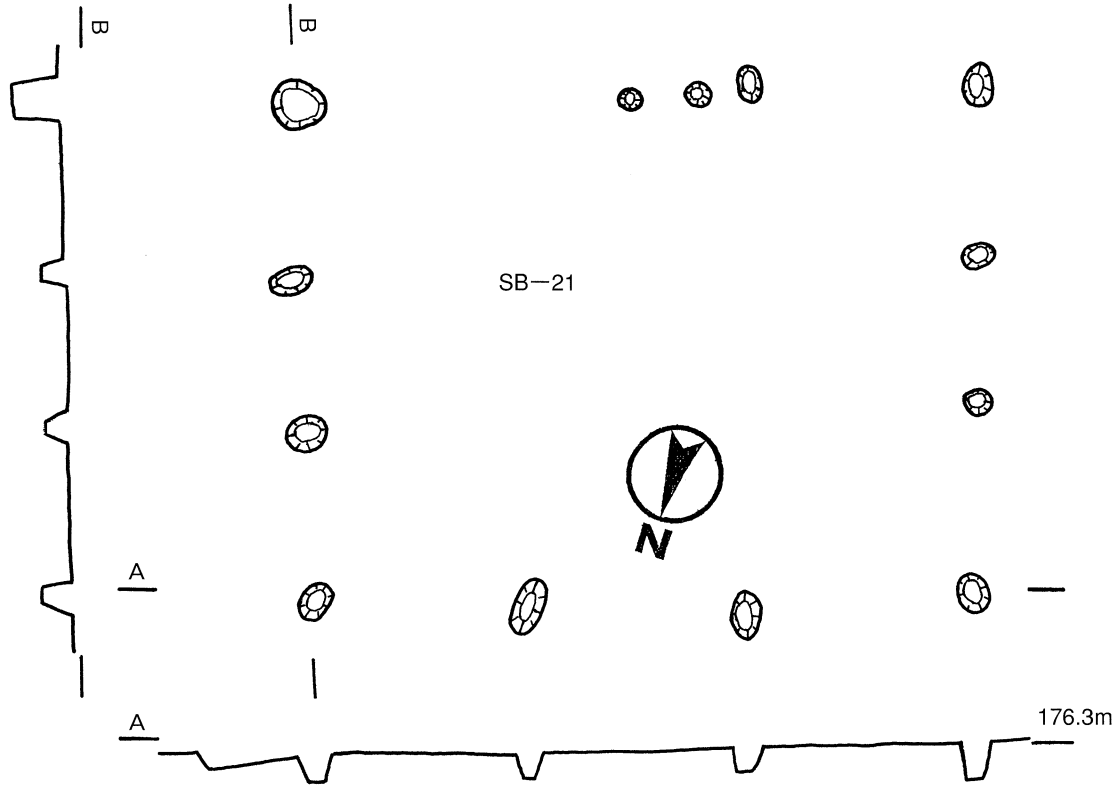

第18図　SB—21・26平面及び断面実測図（S＝1／50）

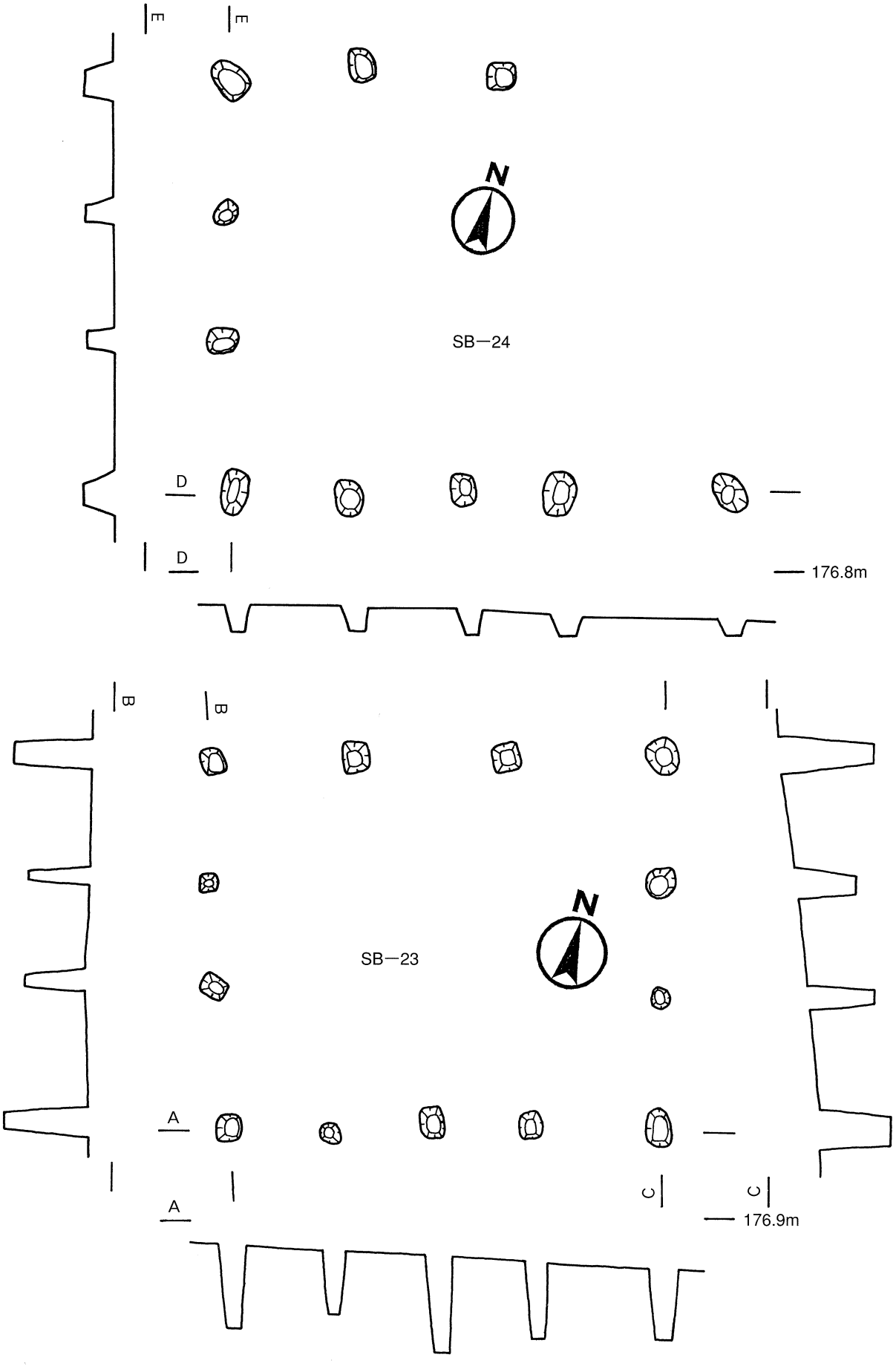

第19図　SB—23・24平面及び断面実測図（S＝1／50）

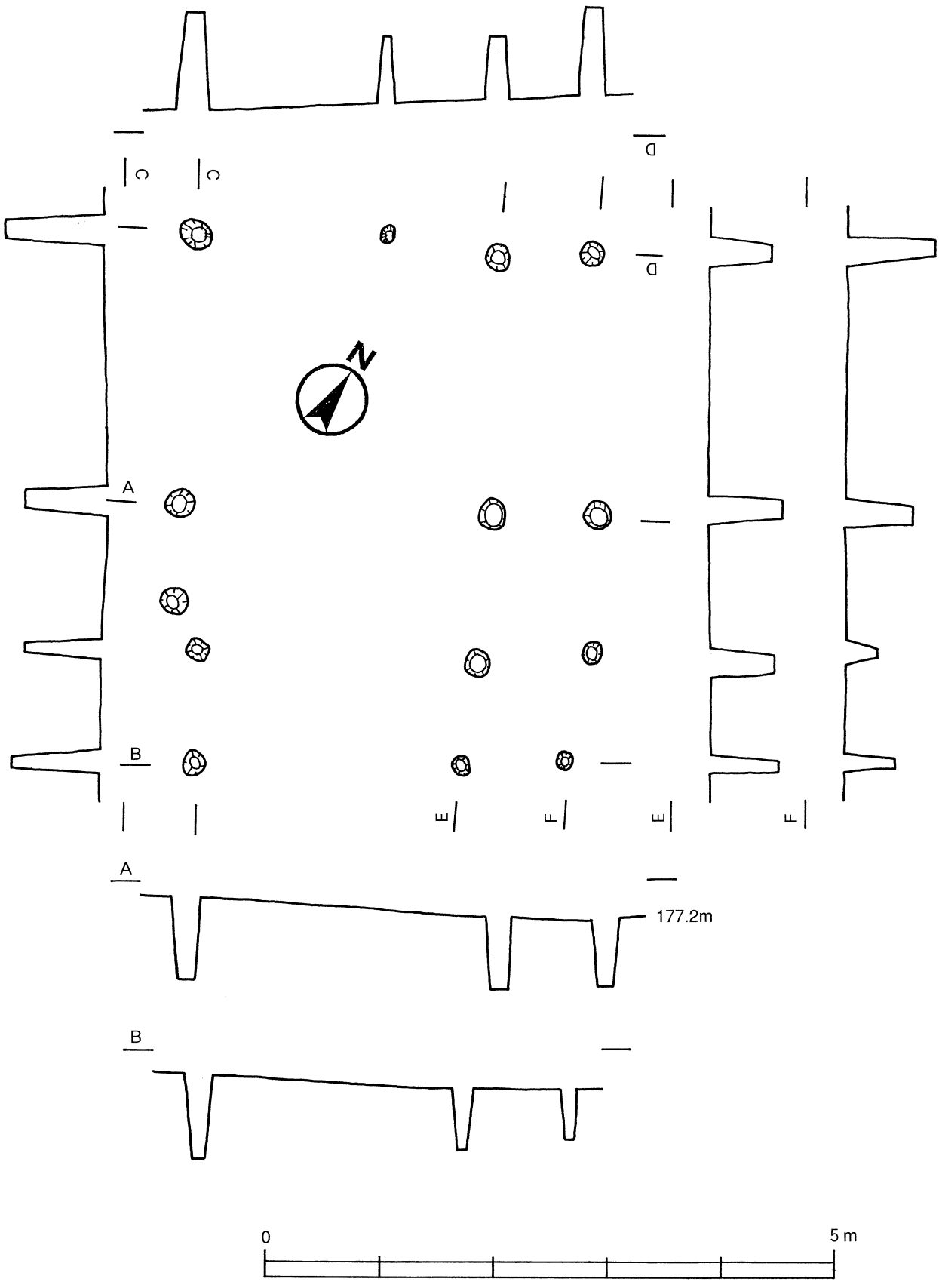

第20図　SB－25平面及び断面実測図（S＝1／50）

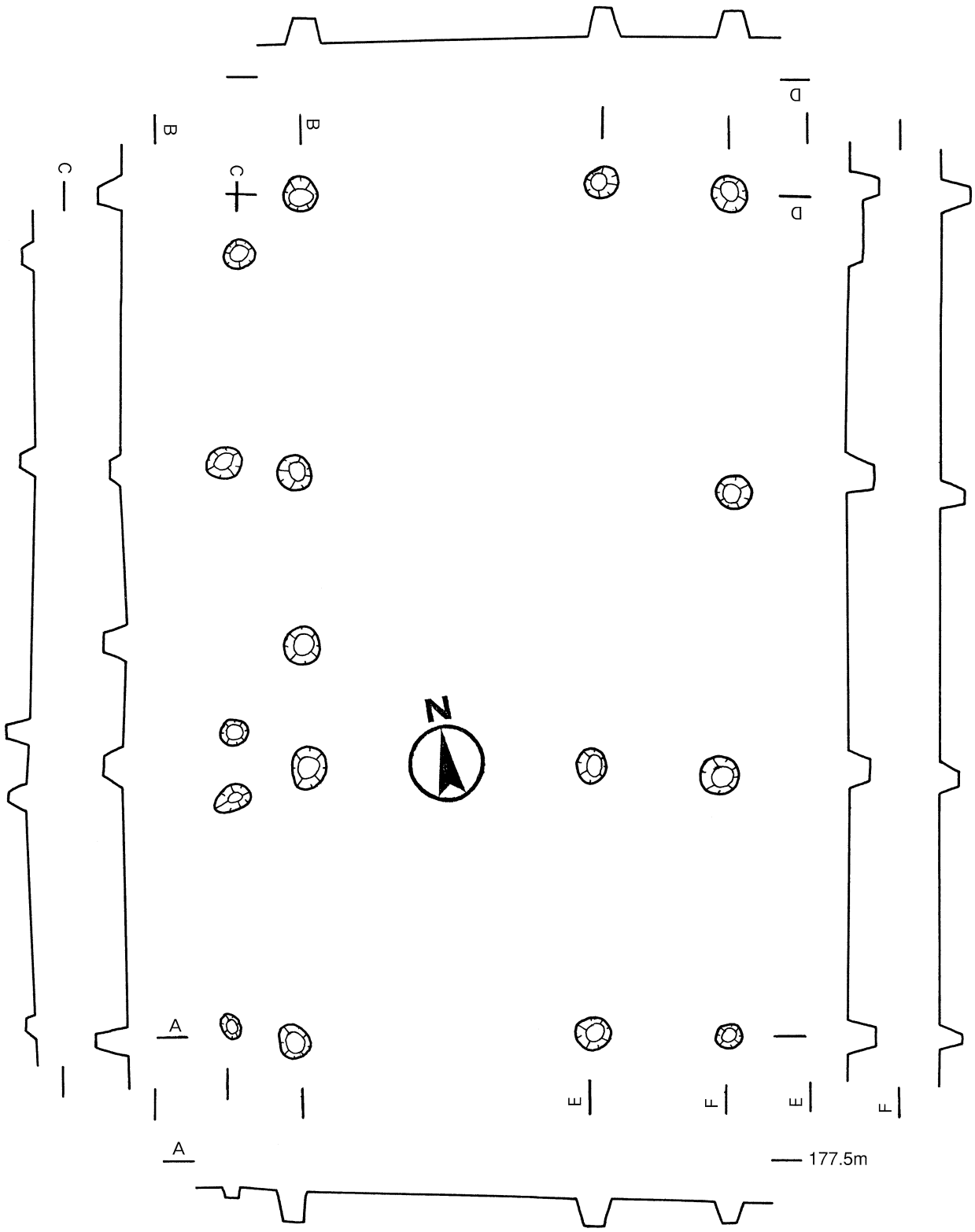

第21図　SB－27平面及び断面実測図（S＝1／50）

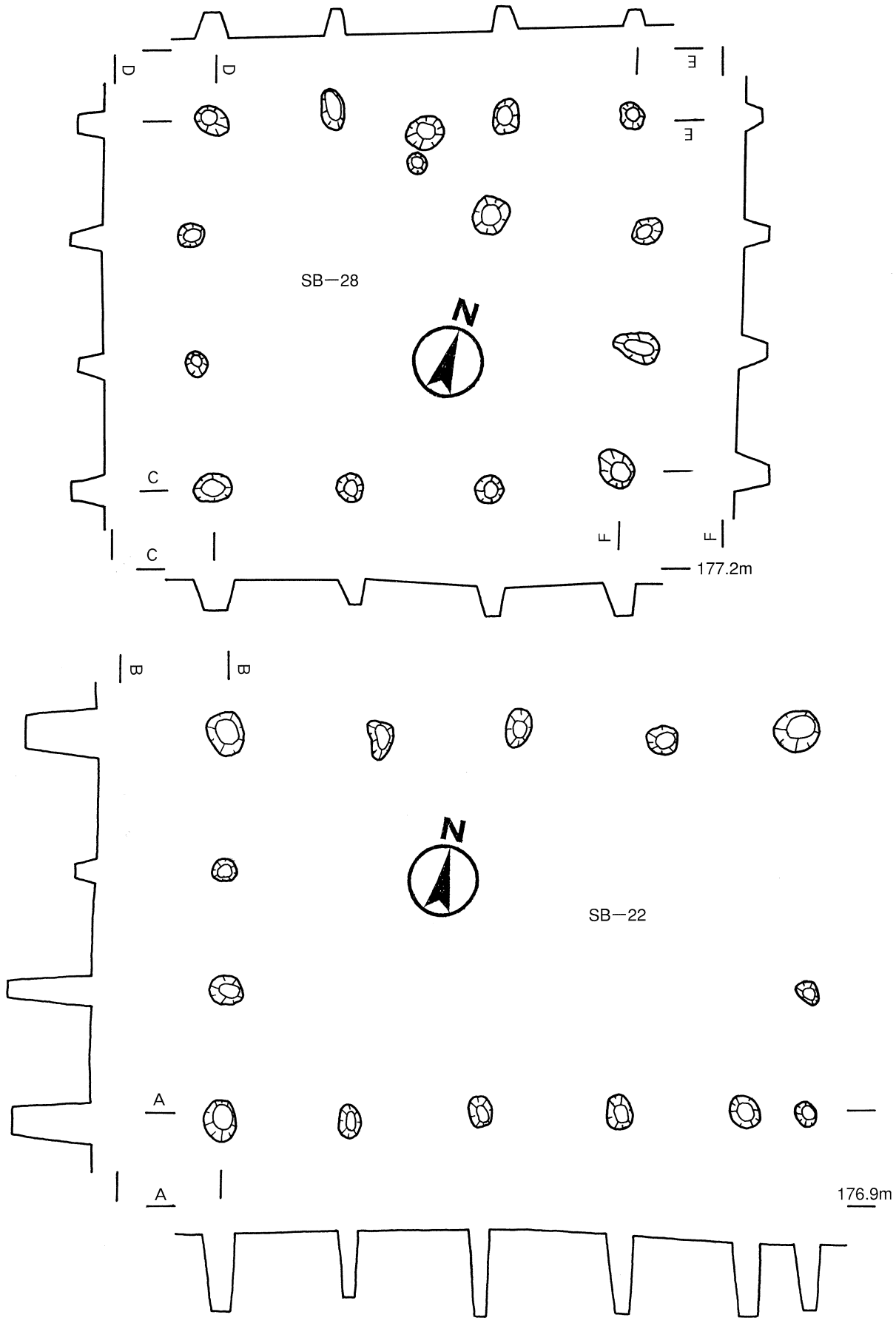

第22図　SB—22・28平面及び断面実測図（S＝1／50）

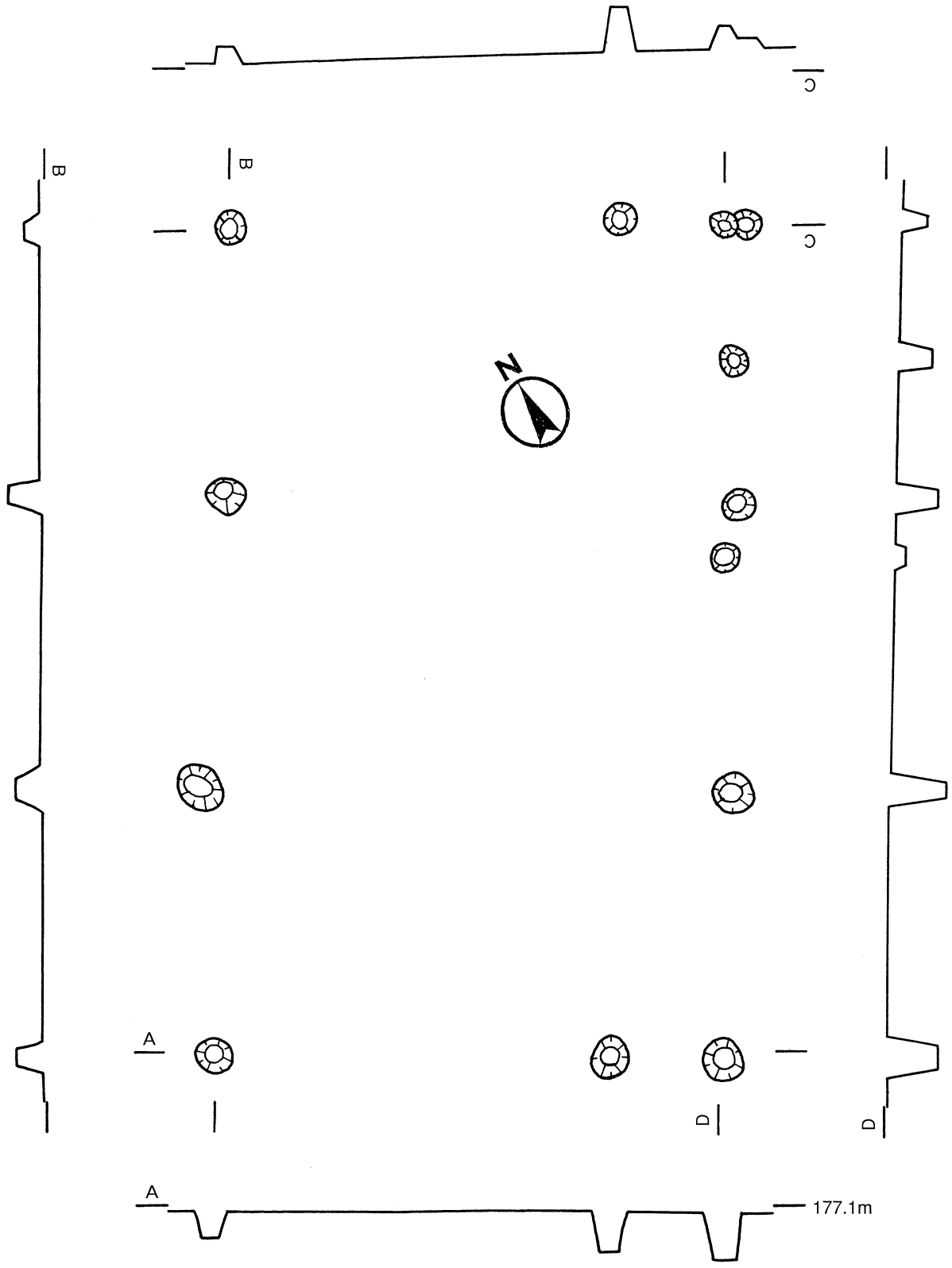

第23図　SB－29平面及び断面実測図（S＝1／50）

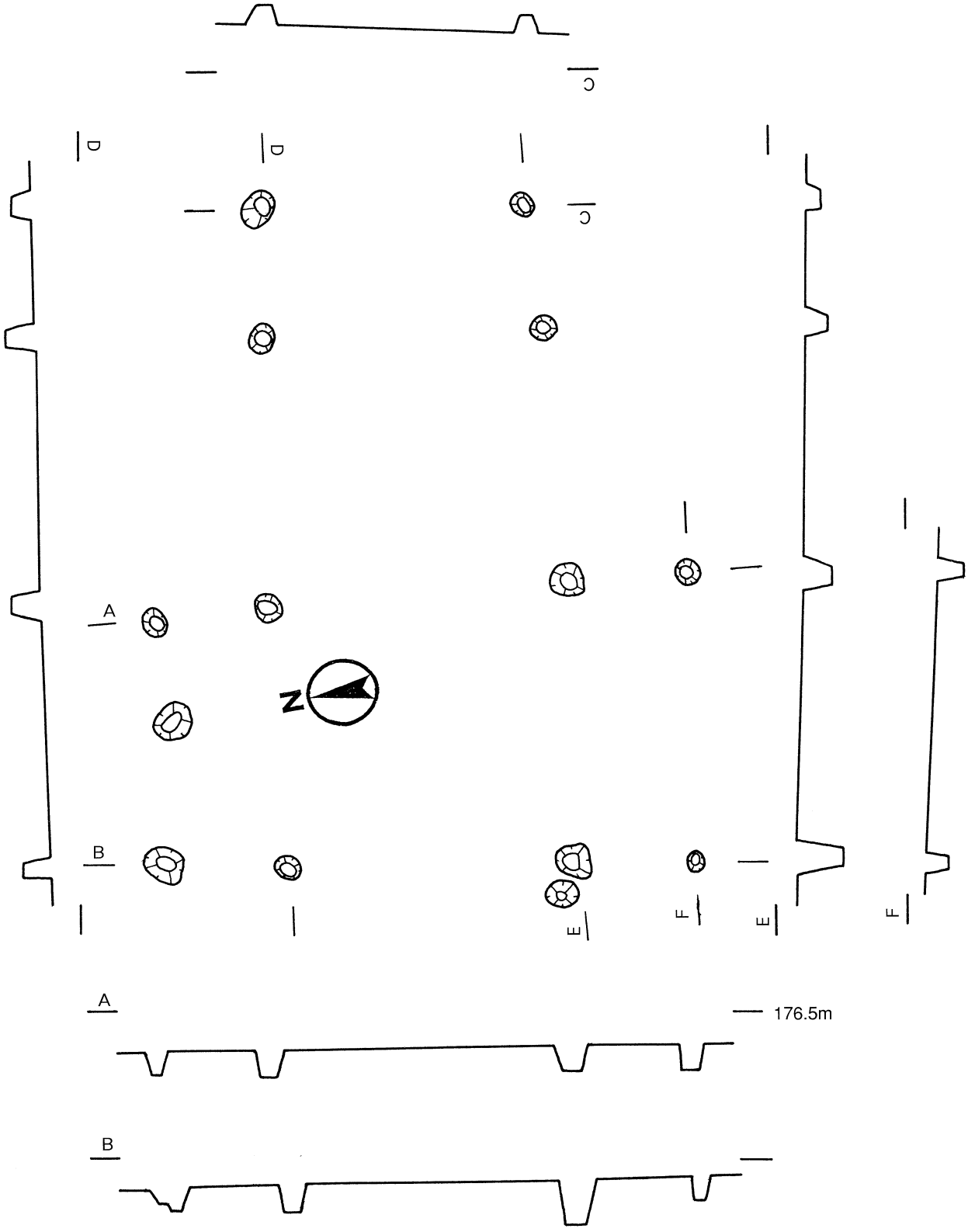

第24図　SB－30平面及び断面実測図（S＝1／50）

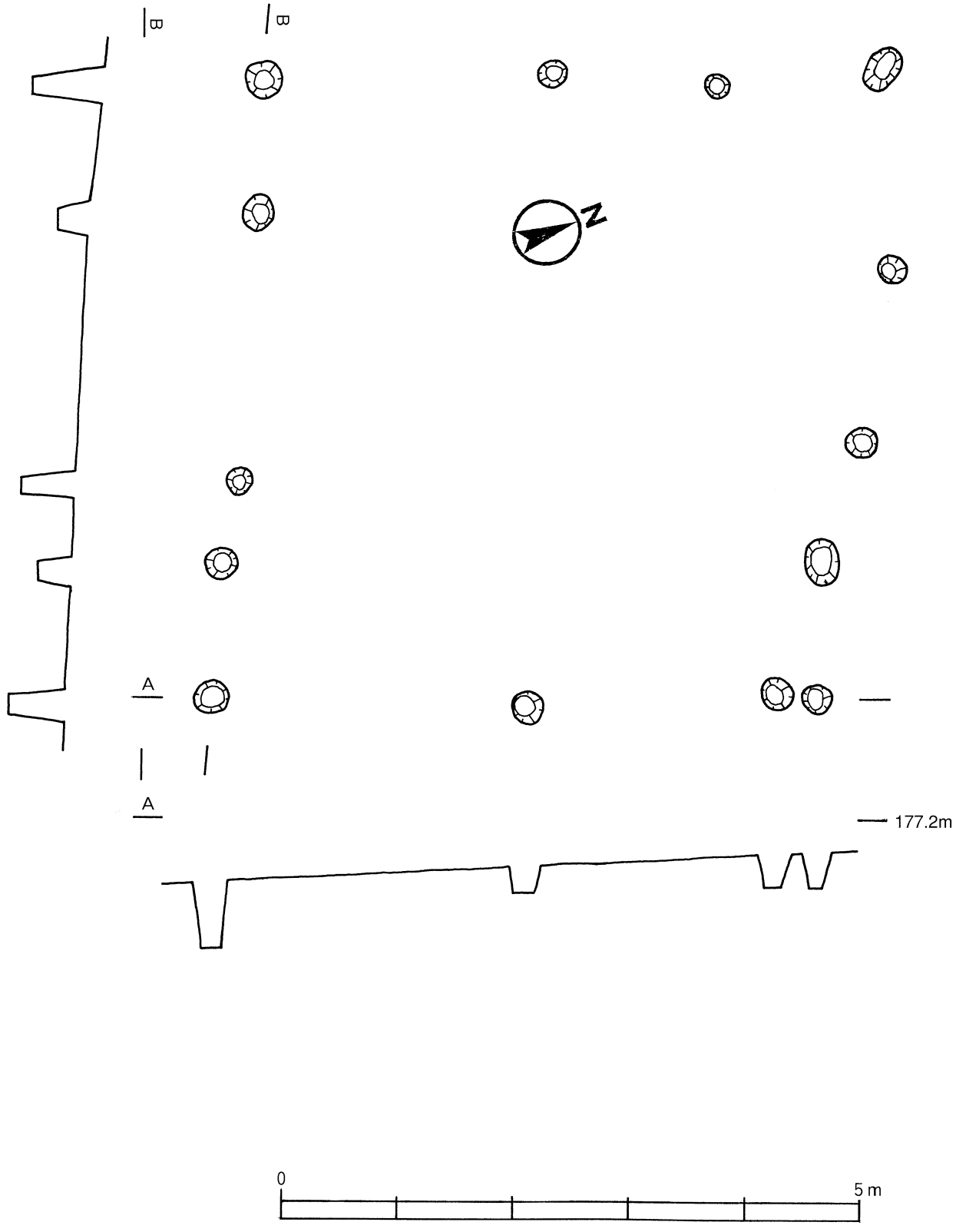

第25図　SB－32平面及び断面実測図（S＝1／50）

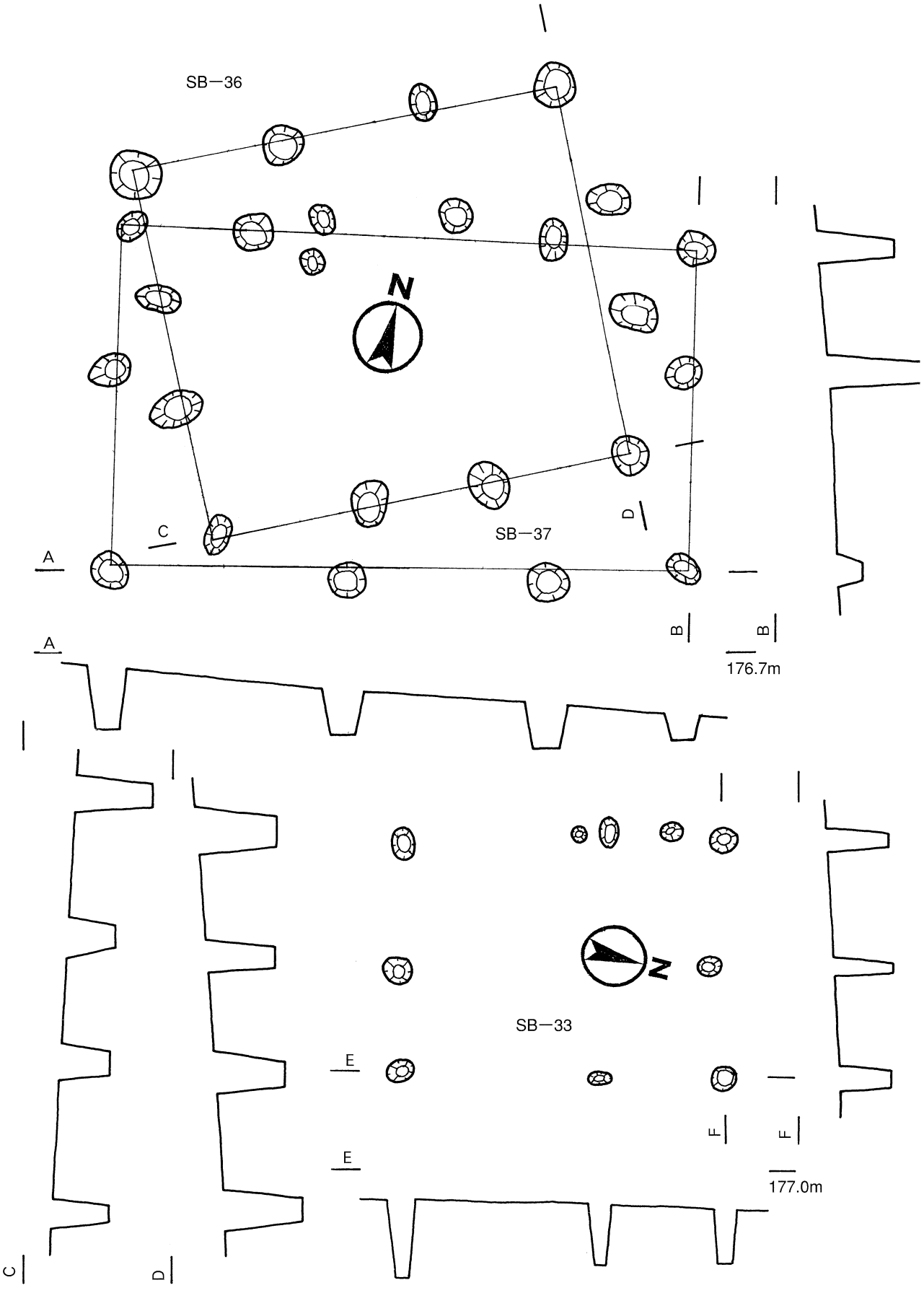

第26図　SB—33・36・37平面及び断面実測図（S＝1／50）

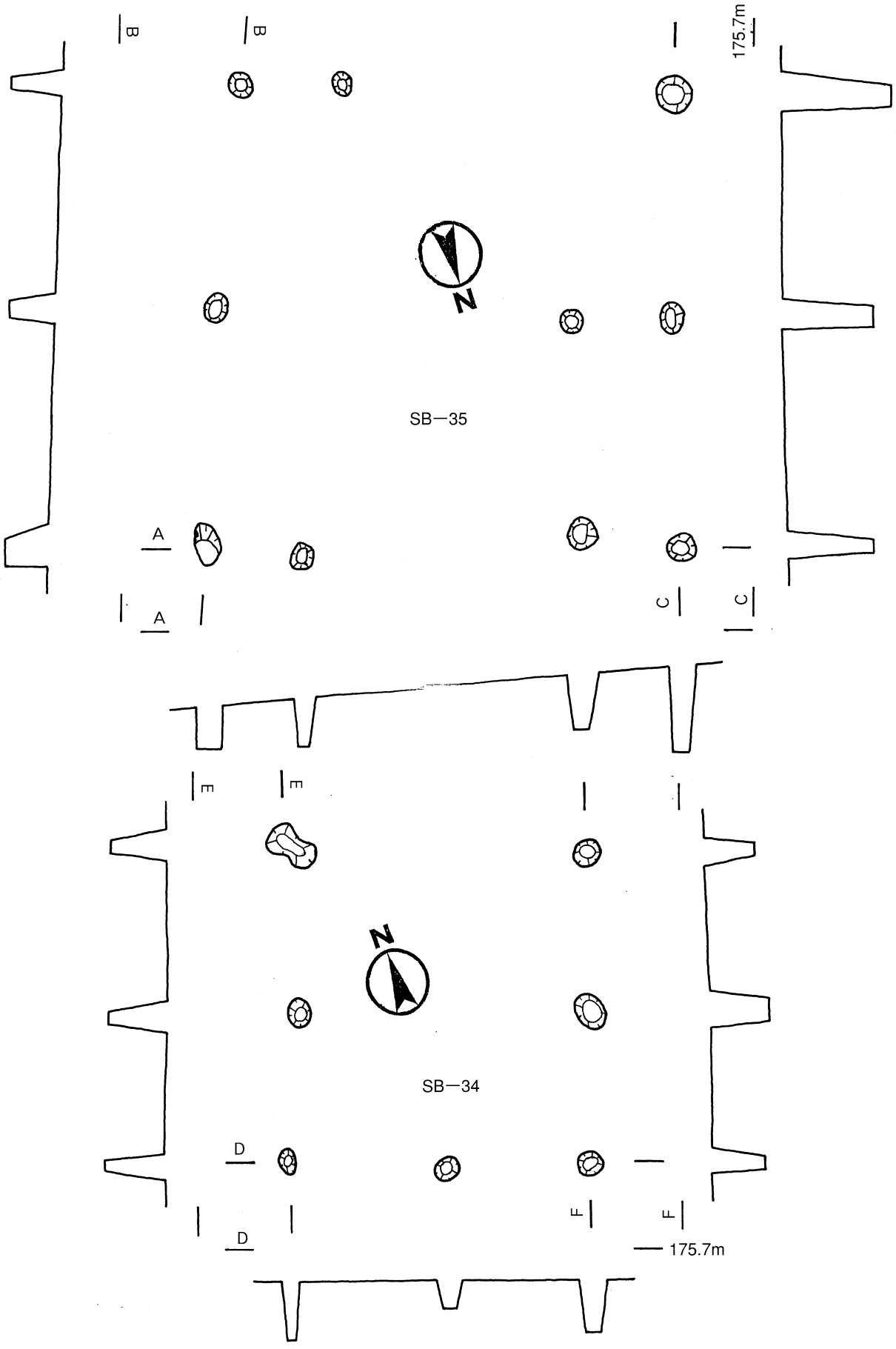

第27図　SB—34・35平面及び断面実測図（S＝1／50）

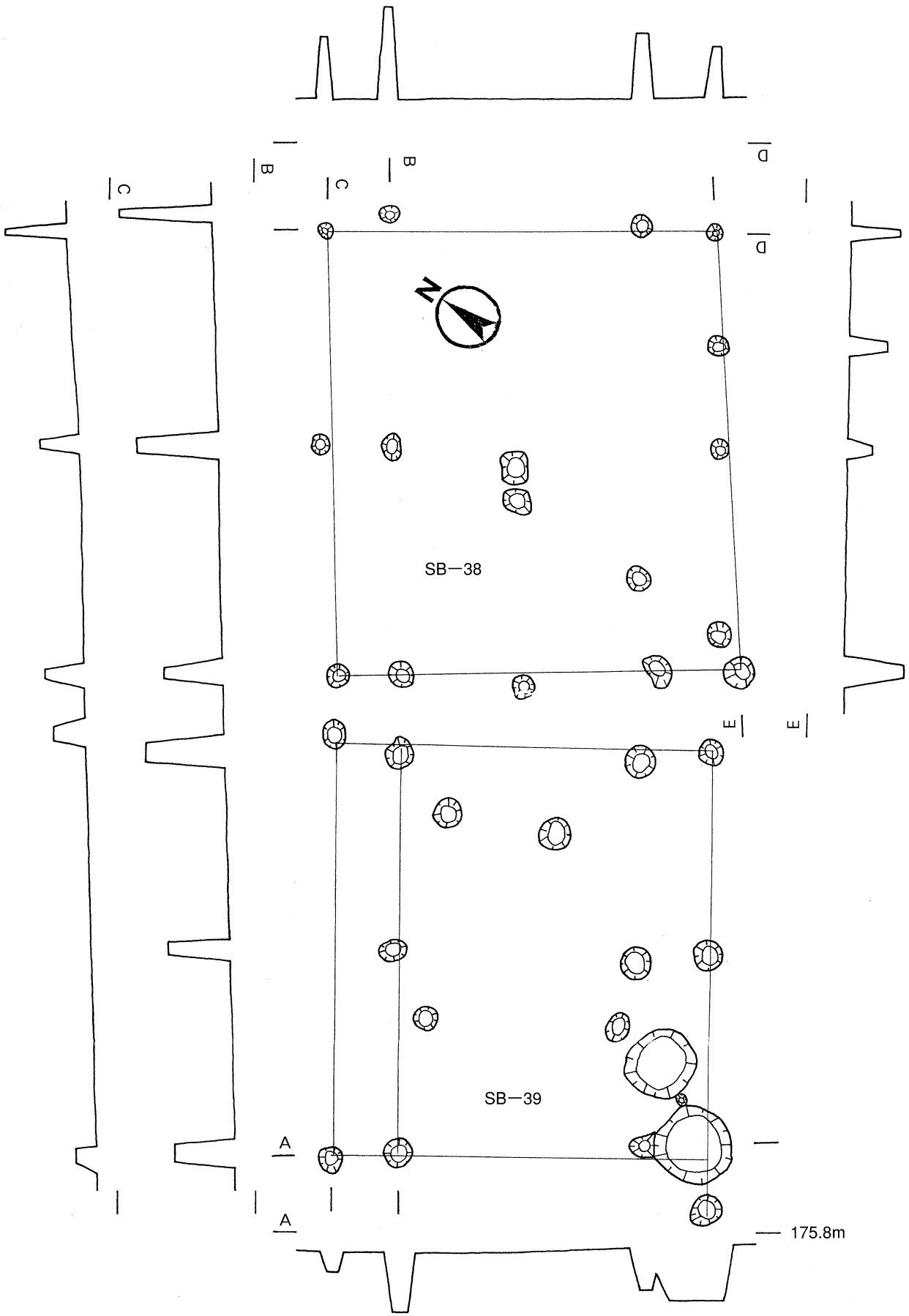

第28図　SB—38・39平面及び断面実測図（S＝1／50）

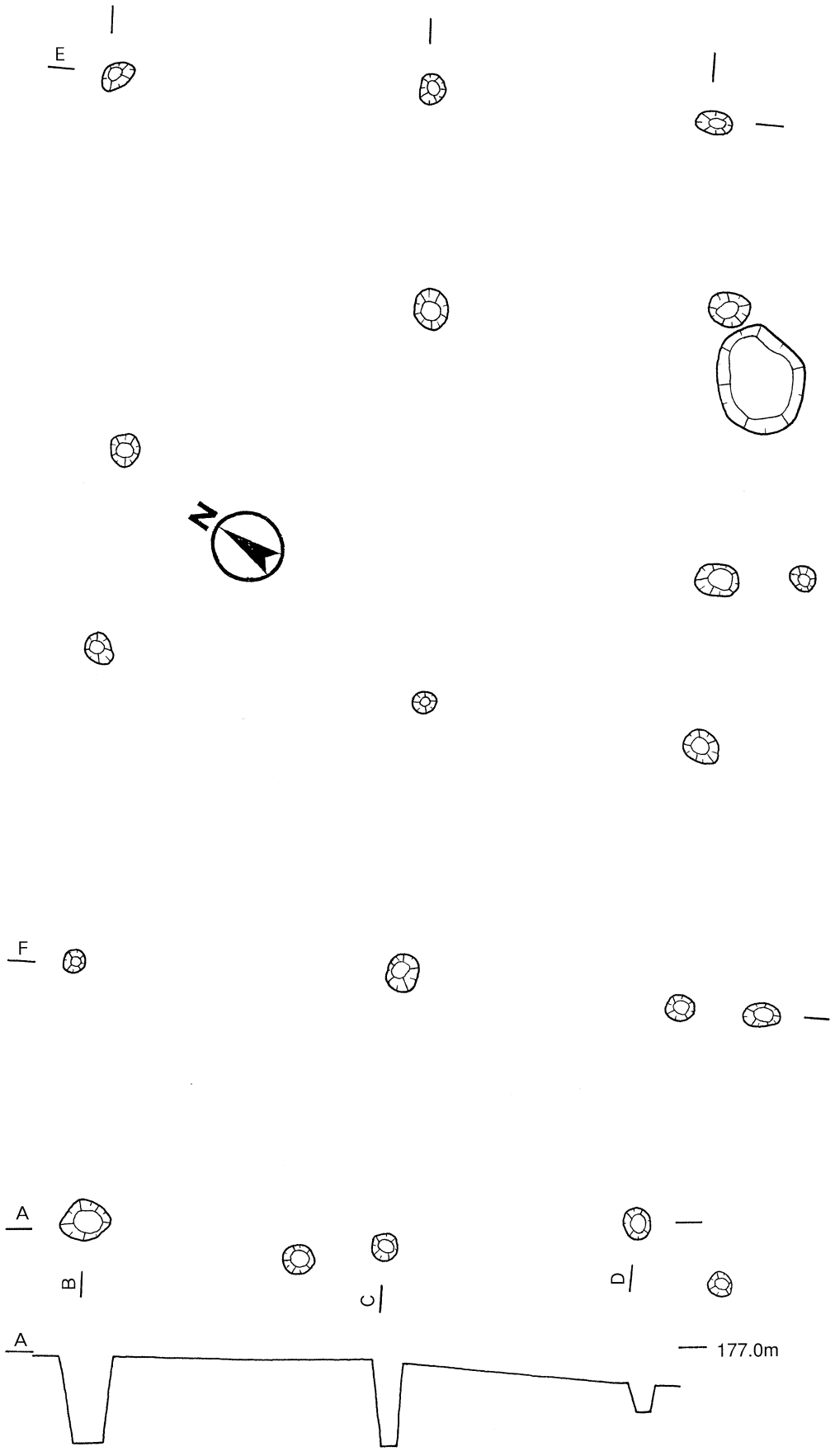

第29図　SB－41平面及び断面実測図（S＝1／50）



第30図　SB－41断面実測図（S＝1／50）

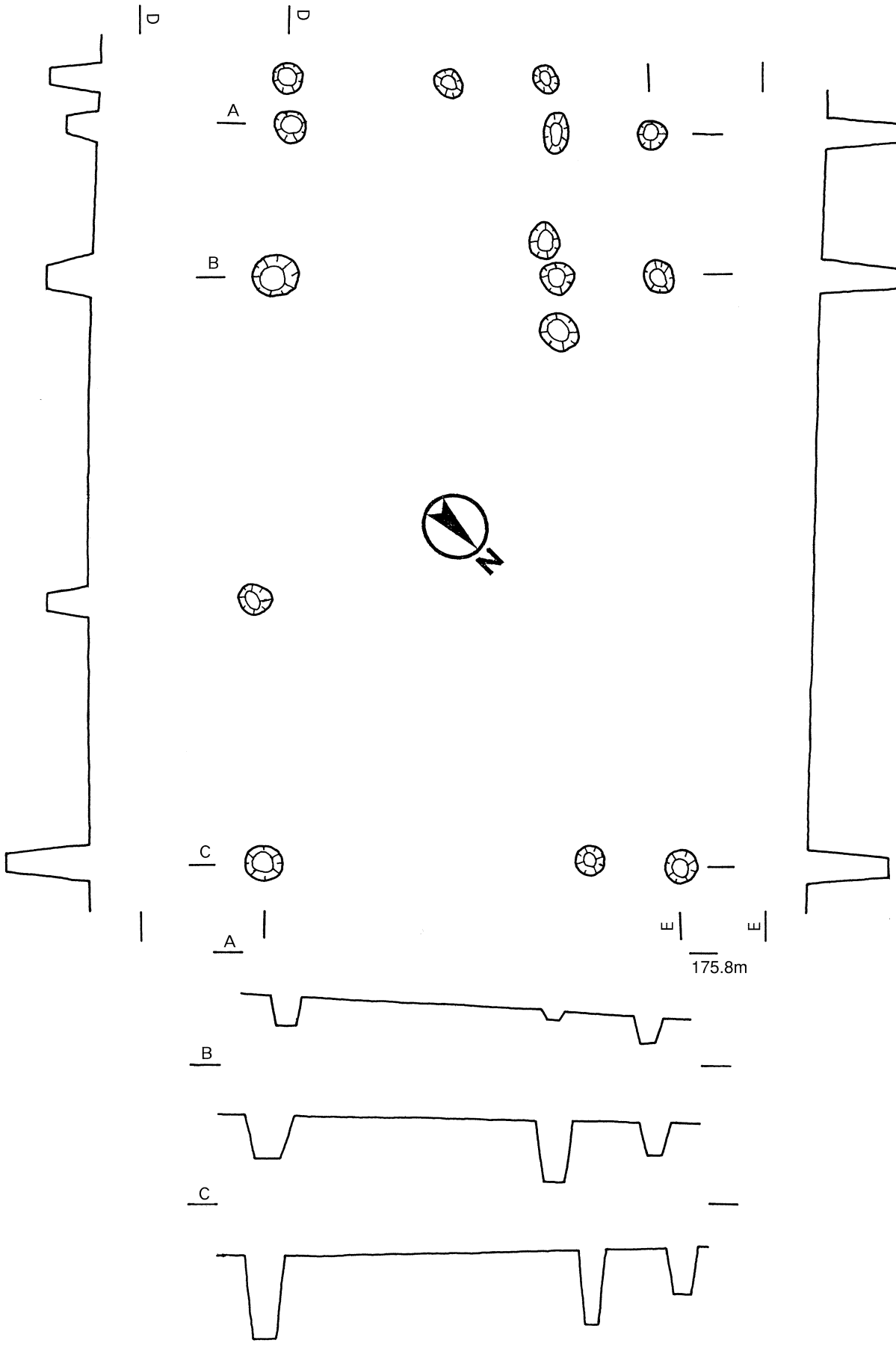

第31図　SB－40平面及び断面実測図（S＝1／50）

写真図版

図版 1

高野原遺跡調査前遠景
（南東上空から）

高野原遺跡調査区全景
（南西上空から）

図版 2

B・C区調査状況
（西方上空から）



B・C区調査状況
（上空から）

図版 3

遺構検出状況
（上空から）

遺構検出状況
（上空から）

図版 4

SB－01検出状況（北東から）



SB－02検出状況（東から）

SB－03検出状況（東から）

図版5

SB－05検出状況（北東から）



SB－06検出状況（西から）

SB－07検出状況（東から）

図版 6

SB－09検出状況（東から）

SB－09検出状況（南東から）

SB－10検出状況（西から）

図版 7

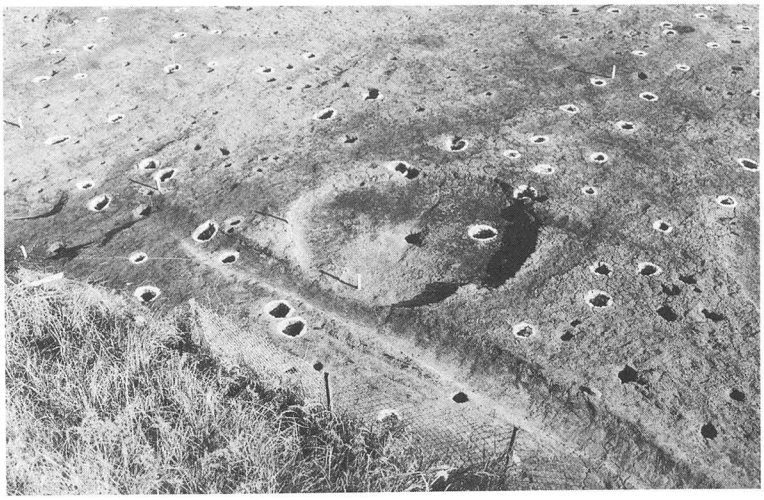

SB－11・12検出状況（西から）

SB－11・12・13検出状況（北西から）

SB－11検出状況（南西から）

図版 8



SB－13検出状況（北から）



SB－14検出状況（東から）

SB－15検出状況（西から）

図版 9



SB－16検出状況（東から）

SB－17検出状況（南東から）

SB－18検出状況（北東から）

図版10



SB－19検出状況（北東から）



SB－21検出状況（東から）

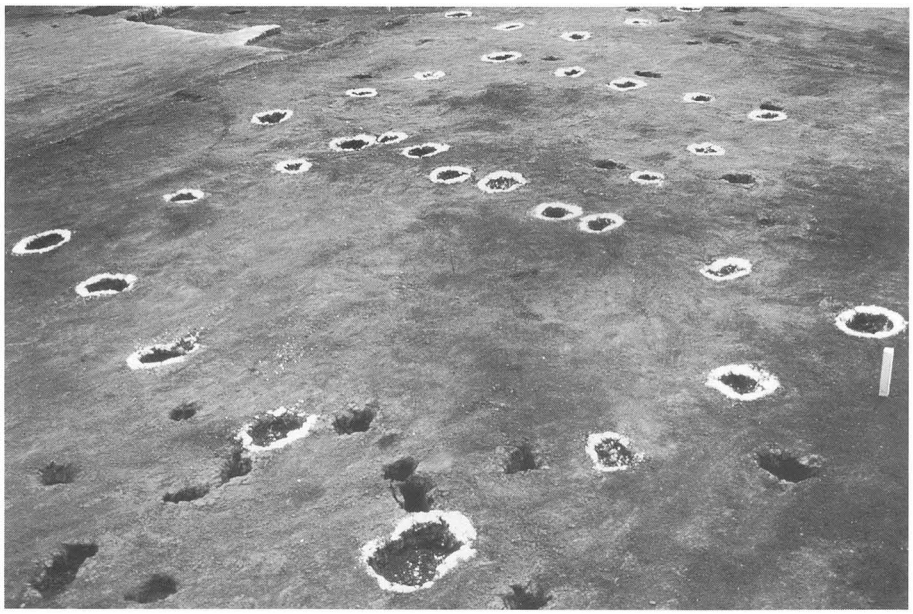

SB－22・23検出状況
（西から）

図版11

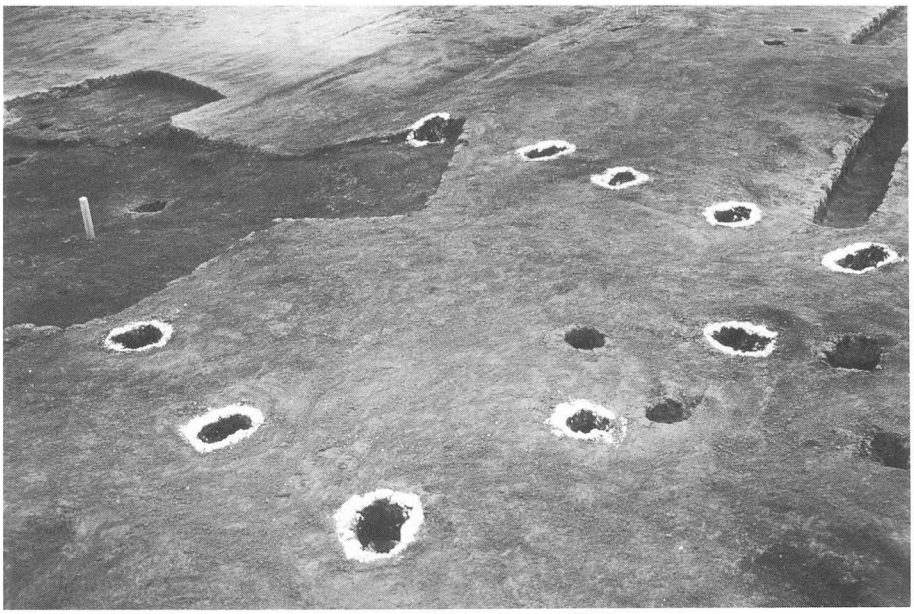

SB－24検出状況
（西から）



SB－25検出状況
（西から）

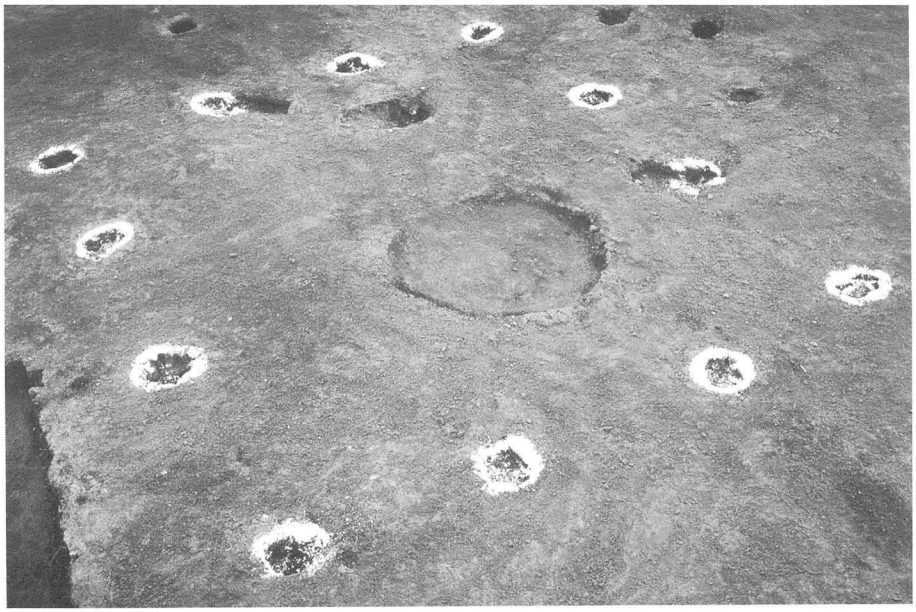

SB－26検出状況
（南西から）

図版12



SB－27検出状況
（南東から）

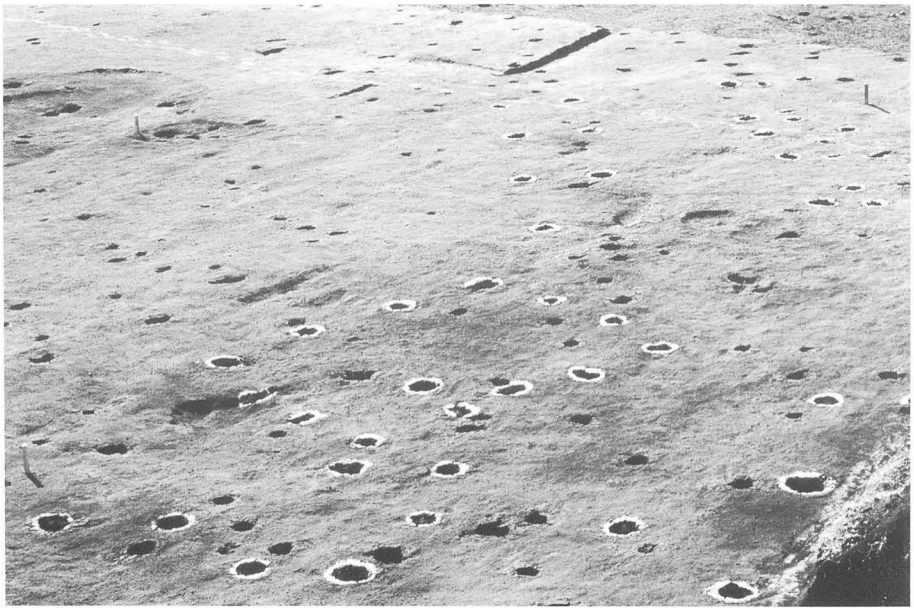

SB－27・28・29検出状況
（北西から）



SB－28・29・31検出状況
（北西から）

図版13

SB－35・36検出状況
（南から）

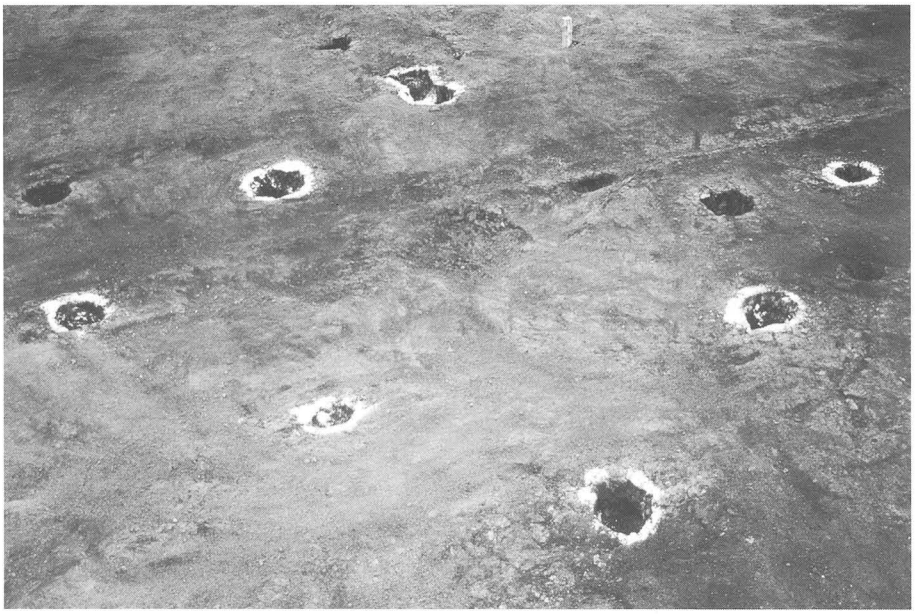

SB－34検出状況
（南東から）

報 告 書 抄 録

ふりがな	たかのばるいせき						
書名	高野原遺跡Ｂ・Ｃ区						
副書名	平成６年度県営農地保全整備事業元野地区に伴う埋蔵文化財発掘調査報告書						
巻次	１（掘立柱建物図面・図版編）						
シリーズ名	田野町文化財調査報告書						
シリーズ番号	第35集						
編者名	田野町教育委員会　文化財調査事務所　森田浩史						
編集機関	田野町教育委員会						
所在地	宮崎県宮崎郡田野町甲2818番地						
発行年月日	2000年（平成12年）３月						
ふりがな	たかのばるいせき						
所収遺跡名	高野原遺跡Ｂ・Ｃ区						
ふりがな	みやざきけんみやざきぐんたのちょうたかのばる						
遺跡所在地	宮崎県宮崎郡田野町元野甲13、124番地外（高野原）						
市町村コード		遺跡番号	2000	北緯		東経	
調査期間	平成６年９月８日～平成７年１月28日						
調査対象面積	約16,800m²						
調査原因	平成６年度県営農地保全整備事業元野重地区						
主な時代	縄文後早期～後期・弥生・古墳ほか			主な遺構	竪穴住居跡・掘立柱建物・		
主な遺物	縄文時代早期～後期土器･石器、弥生土器･磨製石鏃ほか				地下式横穴墓ほか		

田野町文化財調査報告書　第35集
高野原遺跡Ｂ・Ｃ区（掘立柱建物図面・図版編）

発行年月　2000年３月
編集・発行　田野町教育委員会
印　　刷　株式会社　宮崎南印刷