548

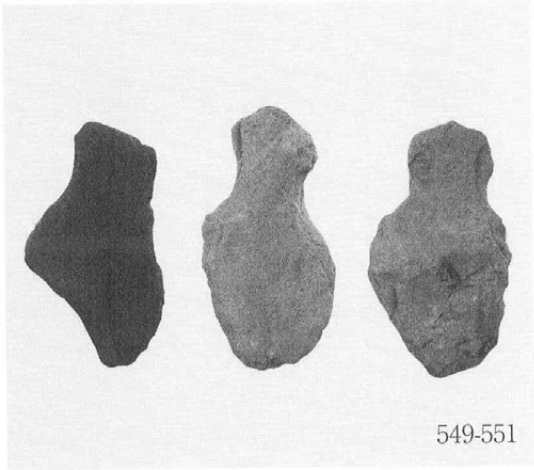
549-551


552・553


554-557


562-570


571・572


583・584


621-726


692-705


706

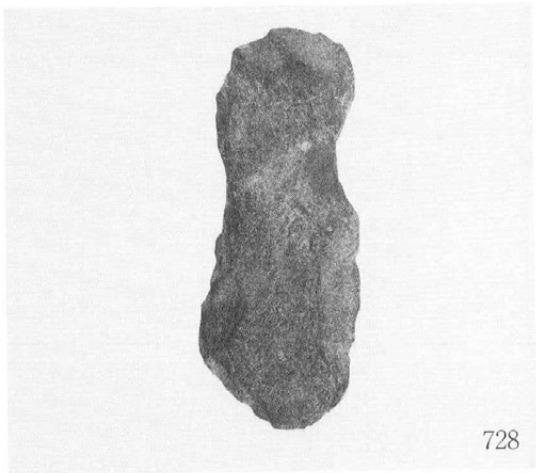
728


786


899-901


1092・1089


1093

報告書抄録

書名	横市地区遺跡群平田遺跡Ａ地点・Ｂ地点・Ｃ地点
副書名	横市地区県営経営体育成基盤整備事業に伴う発掘調査概要報告書
巻次	
シリーズ名	都城市文化財調査報告書
シリーズ番号	第87集
編著者名	栗山葉子・山下大輔
編集機関	都城市教育委員会
所在地	宮崎県都城市菖蒲原19－1
発行年月日	2008年3月17日

所収遺跡	所在地	北緯	東経	調査期間	面積	調査原因
平田遺跡 Ａ地点	宮崎県 都城市 南横市町 字和田	31° 44′ 47″	131° 02′ 28″	H15.4.10 ～ H16.3.31	14,000㎡	農業基盤整備事業 (県営ほ場整備事業)
Ｂ地点		31° 44′ 45″	131° 02′ 35″	H16.4.9 ～ H17.3.31	6,200㎡	
Ｃ地点		31° 44′ 49″	131° 02′ 39″		6,200㎡	

遺跡名	種別	主な時代	主な遺構	主な遺物	特記事項
平田遺跡 Ａ地点	集落跡	弥生時代 古代～中世	竪穴住居跡・周溝状遺構 掘立柱建物跡・土坑 掘立柱建物跡・土坑 道路状遺構	弥生土器 磨製石鏃 土師器	
Ｂ地点	集落跡	縄文時代 弥生時代 古代 中世	土坑・集石 竪穴住居跡・周溝状遺構 掘立柱建物跡・土坑 掘立柱建物跡・道路状遺構 溝状遺構 溝状遺構・道路状遺構	縄文土器 弥生土器 磨製石鏃 土師器・陶磁器 鉄器・鉄滓 陶磁器	
Ｃ地点	水田跡 集落跡	中世 中世 弥生	水田跡・溝状遺構 掘立柱建物跡・土坑 竪穴住居跡・土坑	陶磁器 土師器 弥生土器・石器	

都城市文化財調査報告書　第87集

横市地区遺跡群

平田遺跡A地点・B地点・C地点

横市地区県営経営体育成基盤整備事業に伴う発掘調査報告書

2008年3月

編　集　宮崎県都城市教育委員会

発　行　〒885-0034　宮崎県都城市菖蒲原町19-1
都城市役所菖蒲原町別館
TEL（0986）23-9547　FAX（0986）23-9549

印　刷　有限会社　都城新生社印刷
〒885-0004　宮崎県都城市都北町7284-1
TEL（0986）38-3500