図版 7




石鏃




粗製剥片石器




スクレイパー




粗製剥片石器




粗製剥片石器

粗製剥片石器




石斧・石錘・異形石器・剥片




敲石




剥片・石核




磨石




特殊な石器・石錘




台石・石皿

宮崎県埋蔵文化財センター発掘調査報告書第154集

吉 牟 田 遺 跡

県道都城野尻線（氏益工区）地方道路交付金事業に伴う
埋蔵文化財発掘調査報告書

2007年3月

発行　　宮崎県埋蔵文化財センター
〒880-0212 宮崎市佐土原町下那珂4019番地
電　話　0985（36）1171

印刷　　北一株式会社
〒880-0903 宮崎市太田3−1−31
電　話　0985（51）5100

# 報告書抄録

| | |
|---|---|
| ふりがな | よしむたいせき |
| 書名 | 吉牟田遺跡 |
| 副書名 | 県道都城野尻線（氏益工区）地方道路交付金事業に伴う<br>埋蔵文化財発掘調査報告書 |
| シリーズ名 | 宮崎県埋蔵文化財センター発掘調査報告書 |
| シリーズ番号 | 第154集 |
| 編集機関 | 宮崎県埋蔵文化財センター |
| 所在地 | 〒880-0212　宮崎県宮崎市佐土原町下那珂4019番地 |
| 執筆編集 | 柳田裕三 |
| 発行年月日 | 西暦2007年3月 |

| ふりがな<br>所収遺跡名 | ふりがな<br>所在地 | 市町村<br>コード | 遺跡<br>コード | 北緯 | 経緯 | 調査期間 | 調査面積 | 調査原因 |
|---|---|---|---|---|---|---|---|---|
| よしむたいせき<br>吉牟田遺跡 | にしもろかたぐんたかはる<br>西諸県郡高原<br>ちょうおおあざうしろかわうち<br>町大字後川内<br>あざよしむた<br>字吉牟田4656<br>−1番地 | | | 31°<br>91′<br>29″<br>付近 | 131°<br>09′<br>66″ | 2005.6.1<br>～<br>2005.8.12 | 280m² | 県道都城野尻線（氏益工区）地方道路交付金事業 |

| 種別 | 主な時代 | 主な遺構 | 主な遺物 | 特記事項 |
|---|---|---|---|---|
| 散布地 | 縄文時代 | 土坑・溝状遺構・竪穴状遺構 | 縄文時代後期から晩期の土器・石器 | |
| | 弥生時代 | | 弥生土器 | |
| | 古代 | | 土師器 | |
| | 近世 | 溝状遺構 | 陶磁器 | |