図　　版

西畦原第１遺跡　西畦原第２遺跡Ｄ区遠景（東より）

西畦原第１遺跡　西畦原第２遺跡Ｄ区遠景（南東より）

図版2

西畦原第１遺跡全景（東より）

西畦原第１遺跡　旧石器時代調査面全景（北東より）

ＳＩ３００（東より）



ＳＩ２０９（東より）

ＳＩ１００（北より）

ＳＩ１０１（西より）

ＳＩ１０２（東より）

ＳＣ１０３（西より）

図版４

ＳＣ２０１（東より）



ＳＡ１（南西より）

ＳＡ２及びＳＺ６７（南西より）

ＳＡ３（東より）

ＳＢ４（南より）

ＳＢ５（南西より）

ＳＺ６８（南より）

薩摩フラ検出土層（東西ベルト）

谷部土層

図版6

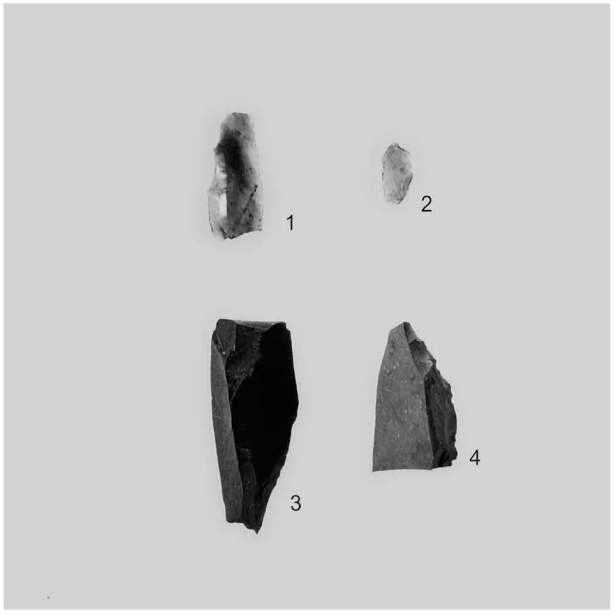



旧石器時代出土遺物





縄文時代出土遺物



ＳＡ１出土遺物



ＳＡ２出土遺物



ＳＡ１・ＳＡ２出土遺物



ＳＡ２・ＳＺ６８出土遺物



ＳＡ３出土遺物



ＳＢ70・ＳＺ６８出土遺物



ＳＺ６８出土遺物



弥生時代包含層出土遺物

図版8











弥生時代包含層出土遺物









弥生時代包含層出土遺物

図版10

西畦原第２遺跡Ｄ区全景（北東より）

西畦原第２遺跡Ｄ区全景俯瞰（北東より）



ＳＡ１（北西より）



ＳＡ２・ＳＣ１～９（東より）



ＳＡ３（北東より）



道路状遺構（西より）

図版12







ＳＡ１出土遺物

ＳＡ２・ＳＣ１～９出土遺物



ＳＡ２・ＳＣ１～９出土遺物

図版14



ＳＡ２・ＳＣ１～９出土遺物

ＳＡ２・ＳＣ１～９出土遺物

ＳＡ３・ＳＡ１０出土遺物



包含層出土遺跡

包含層出土遺物





出土石器

出土鉄器

釣針撚り糸部分

報　告　書　抄　録

フリガナ	ﾆｼｳﾈﾜﾗﾀﾞ ｲｲﾁｲｾｷ・ﾆｼｳﾈﾜﾗﾀﾞ ｲﾆｲｾｷ （ﾃﾞｨｰｸｷｶｲｱｶﾎﾔｶｻﾞﾝﾊﾞ ｲｿｳｼﾞｮｳﾒﾝ）
書名	西畦原第１遺跡・西畦原第２遺跡（Ｄ区鬼界アカホヤ火山灰層上面）
副書名	東九州自動車道（都農～西都間）建設に伴う発掘調査報告書
シリーズ名	宮崎県埋蔵文化財センター発掘調査報告書
シリーズ番号	第82集
編集担当者名	南中道　隆　・　新町芳伸　・　金丸琴路
発行機関	宮崎県埋蔵文化財センター
所在地	〒880-0212　宮崎県宮崎郡佐土原町大字下那珂4019
発行年月日	2004年 2月13日

フリガナ 所収遺跡名	所　在　地	北緯	東経	調査期間	調査面積	調査原因
ﾆｼｳﾈﾜﾗﾀﾞ ｲｲﾁｲｾｷ 西畦原第１遺跡	ｺｳﾕｸﾞﾝｼﾝﾄﾐﾁｮｳ 児湯郡新富町	32°06′17″付近	131°27′03″付近	2000.11.6 ～2001.7.31	4,600㎡	東九州自動車道建設
ﾆｼｳﾈﾜﾗﾀﾞ ｲﾆｲｾｷﾃﾞｨｰｸ 西畦原第２遺跡Ｄ区	ｵｵｱｻﾞ ﾆｭｳﾀｱｻﾞ ﾊｷｱｲ 大字新田字吐合	32°06′15″付近	131°27′01″付近	2000.11.6 ～2001.7.31	7,550㎡	

種別	主な時代	主な遺構	主な遺物	特記事項
集落跡 散布地	旧石器時代 縄文時代 弥生時代 古代	礫群・集石遺構 竪穴住居 掘立柱建物 土坑 道路状遺構	石器（ナイフ形石器、細石刃、石鏃、礫石器など） 土器（縄文土器、弥生土器、土師器など） 鉄器（釣針など）	・瀬戸内系土器の出土 ・釣針の糸残存

宮崎県埋蔵文化財センター発掘調査報告書第82集

西畦原第１遺跡
西畦原第２遺跡Ｄ区
（鬼界アカホヤ火山灰層上面）

東九州自動車道（都農～西都間）建設に伴う
発掘調査報告書３

発行年月日　2004年2月13日

編集発行　宮崎県埋蔵文化財センター
〒880-0212　宮崎郡佐土原町大字下那珂4019番地
TEL 0985(36)1171　FAX 0985(76)0660

印　　刷　安藤印刷　有限会社
〒880-0803　宮崎市旭２丁目４番４号
TEL 0985(25)3394　FAX 0985(20)7198