Ａ－１区調査区全景（北より）

Ａ－１区調査区全景（東より）

ＳＡ１・ＳＡ３貼床面状況

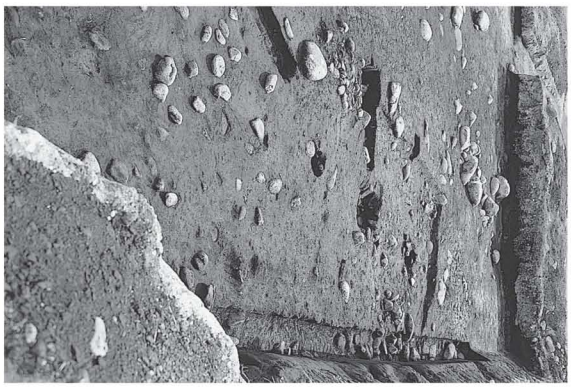

ＳＡ２貼床面状況

ＳＡ４貼床面状況

ＳＡ５貼床面状況

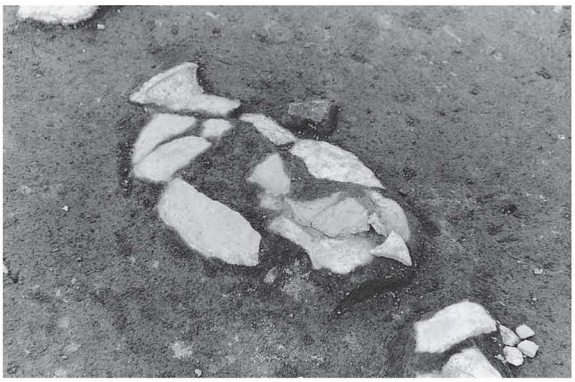

ＳＡ５壺（52）出土状況

ＳＡ４・ＳＡ５貼床除去後

図版４

ＳＡ７貼床面状況

ＳＡ７遺物出土状況



ＳＡ８焼土検出状況



ＳＡ８貼床面状況

ＳＡ９貼床面状況

ＳＡ９炭化材検出状況



ＳＡ 10 貼床面状況

ＳＡ９・ＳＡ 10 貼床除去後

ＳＡ７・ＳＡ９・ＳＡ10貼床除去後

ＳＡ８貼床除去後

図版６

ＳＣ１遺物出土状況



Ａ－１区　ＳＥ１



Ａ－１区　ＳＥ４・ＳＥ５

Ｂ区　ＳＥ８検出状況

Ｂ区　ＳＥ８・ＳＥ 10～１４



Ｂ区　ＳＥ８・ＳＥ９

Ｂ区　ＳＥ８・ＳＥ 11～14

Ｂ区　ＳＥ 12～14



第Ⅵ層出土土器



第Ⅵ層出土石器

第Ⅴ層　出土石器



ＳＡ１～３出土遺物



ＳＡ４出土遺物

図版８



ＳＡ５出土遺物

ＳＡ８出土遺物

ＳＡ７出土土器



ＳＡ７出土石器

図版 10



ＳＡ９出土遺物



ＳＡ 10 出土遺物



ＳＣ１出土遺物

撹乱土坑出土土器１

撹乱土坑出土土器２

報告書抄録

ふりがな	はちまんだい２いせき
書名	八幡第２遺跡
副書名	東九州自動車道（都農～西都間）建設に伴う埋蔵文化財発掘調査報告書
巻次	43
シリーズ名	宮崎県埋蔵文化財センター発掘調査報告書
シリーズ番号	第 148 集
編著者名	森本　征明
発行機関	宮崎県埋蔵文化財センター
所在地	〒 880-0212　宮崎市佐土原町下那珂 4019 番地
発行年月日	2007 年３月９日

ふりがな 所収遺跡名	ふりがな 所在地	コード		北緯	東経	調査期間	調査面積	調査原因
		市町村	遺跡番号					
はちまんだい２いせき 八幡第２遺跡	みやざきけん 宮崎県 こゆぐんかわみなみちょう 児湯郡川南町 おおあざかわみなみ 大字川南 あざはちまんやま 字八幡山	45505		32° 14′ 35″	131° 30′ 49″	2004. 12. 1 ～ 2005. 7. 1	4,990㎡	東九州自動車道（都農～西都間）建設に伴う発掘調査

種別	主な時代	主な遺構	主な遺物	特記事項
集落	縄文時代	集石遺構　1 基	隆帯文土器・打製石斧	
	弥生時代	竪穴住居跡　9 軒 土坑　1 基	弥生土器・石庖丁 磨製石鏃・磨石	
	その他	溝状遺構　14 条		

宮崎県埋蔵文化財センター発掘調査報告書第 148 集
八幡第 2 遺跡
東九州自動車道（都農～西都間）建設に伴う
埋蔵文化財発掘調査報告書 43
2007 年 3 月 9 日

発行　宮崎県埋蔵文化財センター
〒 880-0212　宮崎市佐土原町下那珂 4019 番地
TEL0985（36）1171　　FAX0985（72）0660
印刷　秀巧社印刷株式会社
〒 880-0803　宮崎市旭 1-8-14
TEL0985（24）1072　　FAX0985（26）0925