図版5



H区第2号墳主体部遺物出土状況

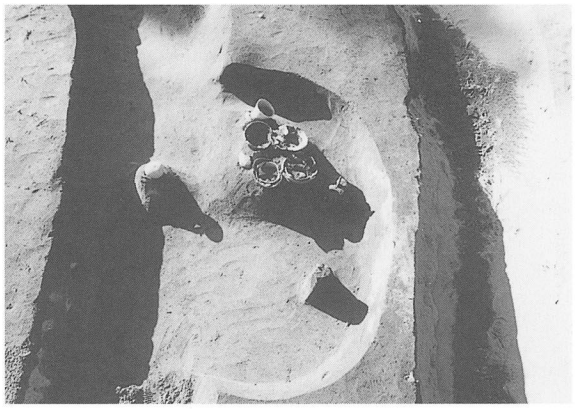

H区第2号墳周溝内遺物出土状況

H区SD1遺物出土状況



H区SD1遺物出土状況

A区SA1出土土器

A区SA2出土土器

A区SA5出土土器



A区出土土器(1)

A区出土土器(2)

A区出土土器(3)



A区出土土器(4)

C区SA1～3出土土器

D区SD2出土土器

D区SA4出土土器



D区出土土器

E区出土土器

図版7

E区出土墨書土器



E区出土土錘

F区SD1出土土器

G区SD2出土土器

G区SD3・4出土土器

H区SD5出土土器

H区第2号墳周溝内出土土器

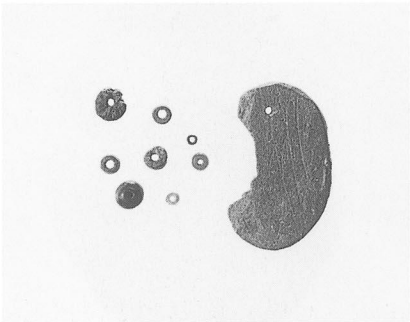

A区出土装飾具



A区出土鉄滓

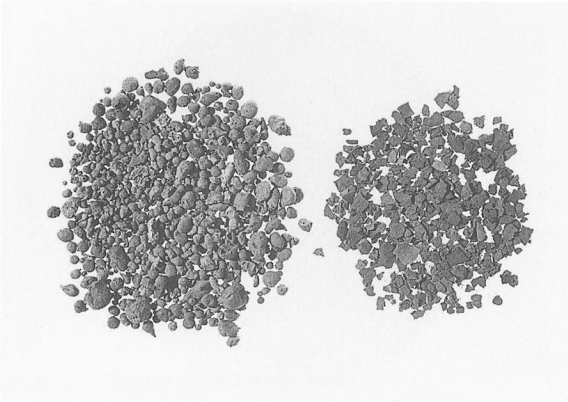

A区出土粒状滓・鍛造剥片



A・D・E区出土鉄鏃・刀子

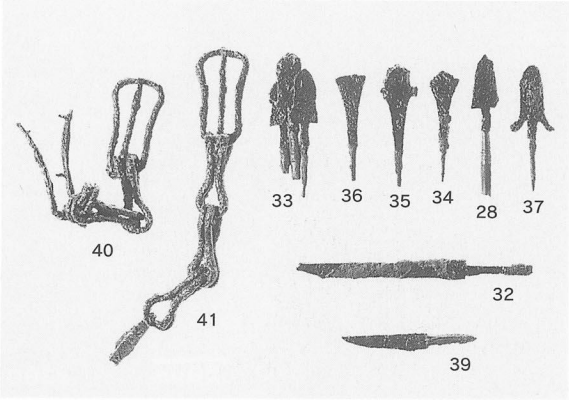

F区SD1出土馬具・鉄鏃・刀子



F区SC5出土馬具

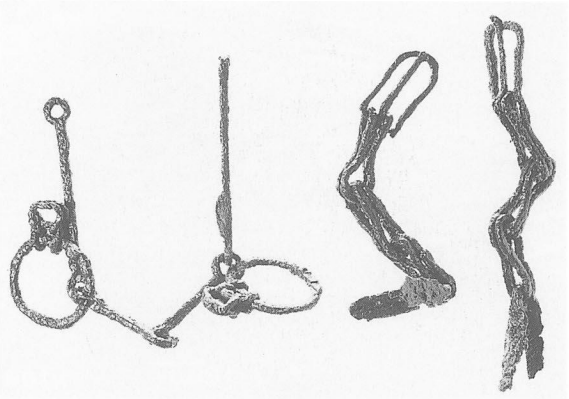

F区SC8出土馬具



G区SD2～4出土鉄器

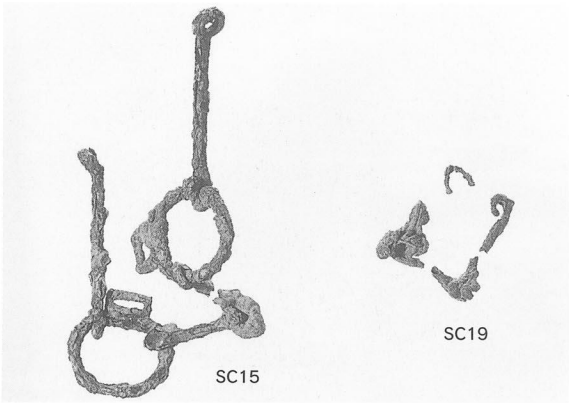

G・H区出土馬具

図版9

H区第2号墳主体部出土鏡

H区第2号墳主体部出土鏡付着有機質物質（顕微鏡写真）





G区SC16出土馬具付着有機質物質（顕微鏡写真）





G区SC16出土馬具付着有機質物質（顕微鏡写真）





G区SC16出土馬具付着有機質物質（顕微鏡写真）

報告書抄録

ふりがな	やまさきうえのはるだいにいせき・やまさきしものはるだいいちいせき
書名	山崎上ノ原第２遺跡・山崎下ノ原第１遺跡
副書名	主要地方道宮崎島之内線ふるさと県道整備事業に伴う埋蔵文化財発掘調査報告書Ⅰ
シリーズ名	宮崎県埋蔵文化財センター発掘調査報告書
シリーズ番号	第79集
執筆・編集担当者名	南正覚雅士・丹俊詞・飯田博之
編集機関	宮崎県埋蔵文化財センター　TEL 0985-36-1171
所在地	〒880-0212　宮崎県宮崎郡佐土原町大字下那珂4019番地
発行年月日	西暦2003年10月31日

ふりがな 所収遺跡名	ふりがな 所在地	コード 市町村	コード 遺跡番号	北緯	東経	調査期間	調査面積	調査原因
やまさきうえのはる 山崎上ノ原 だいにいせき 第２遺跡 やまさきしものはる 山崎下ノ原 だいいちいせき 第１遺跡	みやざきけん 宮崎県 みやざきし 宮崎市 やまさきちょう 山崎町 あざうえのはる 字上ノ原 ～ あざしものはる 字下ノ原	45201	(山崎上ノ原第２遺跡) 1027 (山崎下ノ原第１遺跡) 1029	31度57分付近	131度22分70秒付近	2001.8.1～2002.2.28 (第一次調査) 2002.4.15～2002.5.24 (第二次調査)	7,700㎡	主要地方道宮崎島之内線ふるさと県道整備事業に伴う事前調査

種別	主な時代	主な遺構	主な遺物	特記事項
散布地	古墳時代	古墳 竪穴住居跡 土壙墓 馬埋葬土抗	須恵器 土師器 馬具(金銅張製馬具を含む)・鏡・大刀・ガラス小玉 鉄鏃	・滅失古墳(３基)を確認。 ・檍５・６号墳の周濠を検出。 ・鉄地金銅張製馬具一式を確認。
	古代	竪穴住居跡	土師器	
	中世	土壙墓	銭貨	

宮崎県埋蔵文化財センター発掘調査報告書　第79集

山崎上ノ原第２遺跡・山崎下ノ原第１遺跡

主要地方道宮崎島之内線ふるさと県道整備事業に伴う埋蔵文化財発掘調査報告書Ⅰ

平成15年10月発行

宮崎県埋蔵文化財センター

〒880-0212　宮崎郡佐土原町大字下那珂4019番地
TEL 0985(36)1171　FAX 0985(75)0660

印　　刷　北一　株式会社
〒880-0903　宮崎市太田３丁目1-31
TEL 0985(51)5100　FAX 0985(53)5640