

縄文時代出土石器（12）

古墳時代以降出土遺物（1）

古墳時代以降出土遺物（2）

近・現代出土遺物

未実測石斧（1）

未実測石斧（2）

未実測敲石（1）

未実測敲石（2）

図版8

未実測旧石器剥片

未実測石錘



近・現代出土遺物（一次確認調査出土銃剣）

南中原第１遺跡（二次）の炭化材



横断面 ―――― ： 0.4mm　放射断面 ―――― ： 0.2mm　接線断面 ―――― ： 0.2mm

１．炭化材③　コナラ属クヌギ節



横断面 ―――― ： 0.4mm　放射断面 ―――― ： 0.2mm　接線断面 ―――― ： 0.2mm

２．炭化材④　コナラ属クヌギ節



横断面 ―――― ： 0.4mm　放射断面 ―――― ： 0.2mm　接線断面 ―――― ： 0.2mm

３．炭化材⑨　アワブキ属

炭化材分類顕微鏡写真

報　告　書　抄　録

ふりがな	みなみなかばるだい1いせき（2じ）
書　　名	南中原第1遺跡（二次）
副書名	東九州自動車道（都農～西都間）建設に伴う埋蔵文化財発掘調査報告書
巻　　次	61
シリーズ名	宮崎県埋蔵文化財センター発掘調査報告書
シリーズ番号	第179集
編著者名	土屋雄毅
発行機関	宮崎県埋蔵文化財センター
所在地	〒880-0212　宮崎県宮崎市佐土原町大字下那珂4019番地　TEL 0985-36-1171
発行年月日	2008年8月27日

ふりがな 所収遺跡名	ふりがな 所在地	コード		北緯	東経	調査期間	調査面積	調査原因
		市町村	遺跡番号					
みなみなかばる 南中原 だいいせき 第1遺跡 （二次）	みやざきけんこゆぐん 宮崎県児湯郡 たかなべちょうおおあざ 高鍋町大字 うわえあざのくび 上江字野首	45401		32度8分 50秒	131度28分 59秒	2006年 11月20日 ～ 2007年 3月29日	1,500㎡	東九州自動車道（都農～西都間）建設に伴う発掘調査

種別	主な時代	主な遺構	主な遺物	特記事項
集落跡	旧石器時代 縄文時代早期 縄文時代後・晩期 古墳時代 近・現代 時期不明	礫群　1基 集石遺構　5基 土抗　3基 環状ピット群　1基 道状遺構　3条 竪穴住居跡　1軒 溝状遺構　2条	ナイフ形石器・石核 剥片 土器・石鏃・石斧 土器・石錘・敲石 土師器・須恵器 陶磁器・銃剣（一次）	

宮崎県埋蔵文化財センター発掘調査報告書第179集

南中原第１遺跡（二次）

東九州自動車道（都農～西都間）建設に伴う
埋蔵文化財発掘調査報告書61

２００８年８月

発　行　　宮崎県埋蔵文化財センター
〒880-0212　宮崎県宮崎市佐土原町下那珂4019番地
TEL 0985(36)1171　FAX 0985(72)0660

印　刷　　株式会社ヒダカ印刷
〒880-0862　宮崎県宮崎市潮見町13-5
TEL 0985(28)4113　FAX 0985(24)8451