写　真　図　版

第１編　白子下（しらこした）Ｃ遺跡



1　調査区全景（真上から）

２　遺跡遠景（南西から）

３　遺跡遠景（東から）

4　基本土層

a　１号道跡南側斜面（南から）
b　１号道跡北側斜面（北東から）
c　平場（北東から）
d　平場北側斜面（北東から）
e　e 断面（北東から）
f　f 断面（東から）
g　g 断面（東から）
h　１号道跡北側斜面地滑り断面（東から）

5　調査区北側全景（南から）

6　調査区南側全景（南から）

7　１号住居跡全景（南西から）



8　１号住居跡細部

a　北西土層断面（北西から）　**b**　カマド東西断面（南から）
c　鍛冶炉・貼床・Ｐ１全景（南から）　**d**　Ｐ２全景（北から）

9　２号住居跡全景（西から）

10　２号住居跡細部

a　東西土層断面（北から）　**b**　カマド断面（北から）
c　カマド全景（西から）　**d**　貯蔵穴全景（南から）

11　３号住居跡全景（西から）



12　３号住居跡細部

a　南北土層断面（西から）　**b**　カマド・貯蔵穴１全景（北西から）
c　貯蔵穴２全景（西から）　**d**　Ｐ１・２全景（北から）

13　４号住居跡全景（南から）

14　４号住居跡細部

a　東西土層断面（南から）　**b**　カマド全景（南から）
c　カマド煙道断面（東から）　**d**　貯蔵穴全景（西から）

15　５号住居跡全景（南から）

16　５号住居跡細部

a　カマド１全景（南から）　**b**　貯蔵穴１全景（南西から）
c　鍛冶炉全景（南から）　**d**　カマド２・貯蔵穴２全景（西から）



17　６号住居跡全景（東から）



18　６号住居跡細部

a　カマド全景（東から）　**b**　カマド煙道断面（南から）
c　Ｐ１全景（東から）　**d**　排水溝断面（南から）

19　７号住居跡全景（南東から）

20　７号住居跡細部

a　土層断面（南西から）　b　カマド全景（南から）
c　カマド煙道断面全景（東から）　d　鍛冶炉全景（東から）

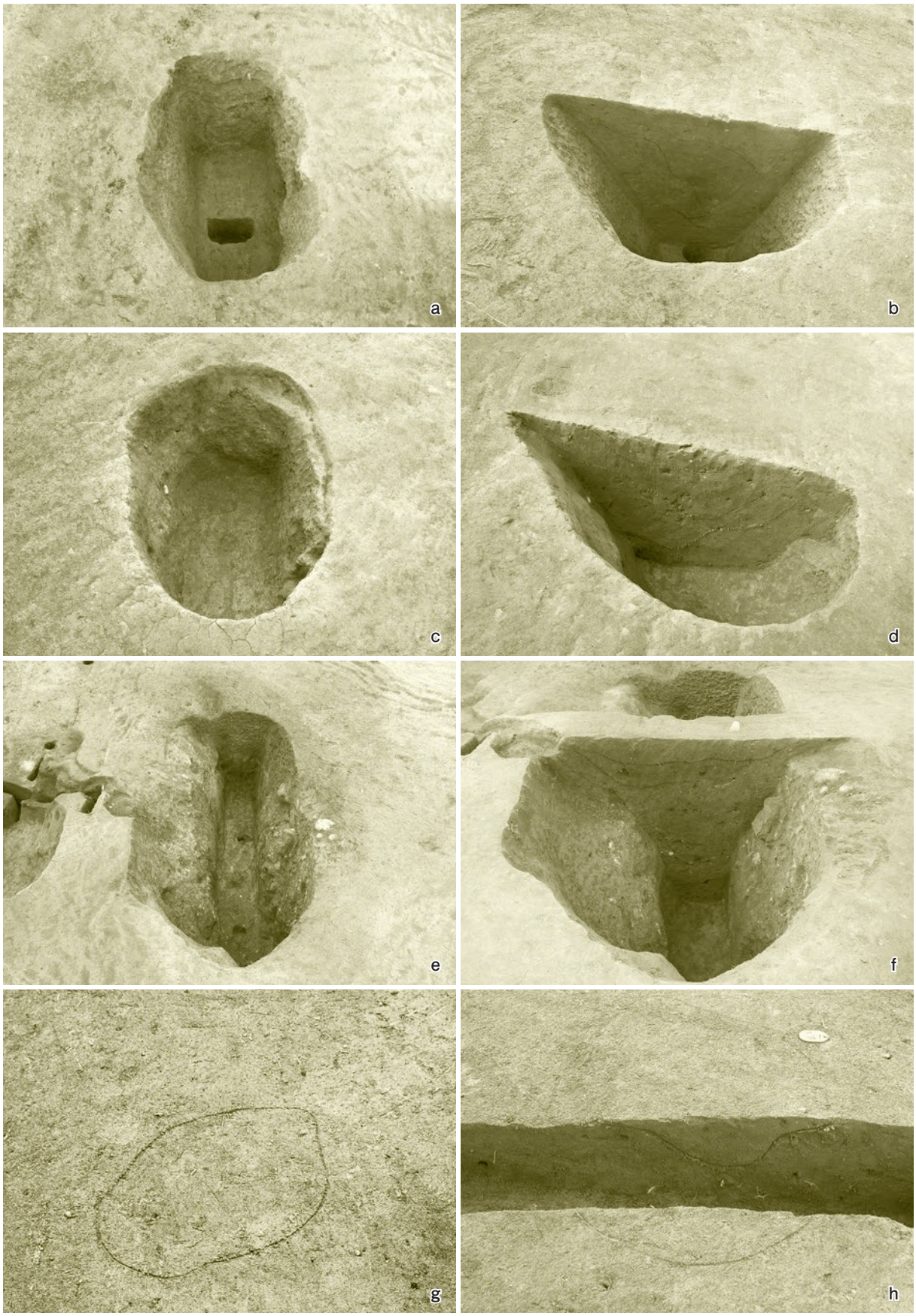

21　１～３号土坑，１号焼土遺構

a　１号土坑完掘（東から）
b　１号土坑断面（東から）
c　２号土坑完掘（東から）
d　２号土坑断面（東から）
e　３号土坑完掘（南東から）
f　３号土坑断面（南東から）
g　１号焼土遺構検出（北から）
h　１号焼土遺構断面（東から）

22　１号道跡上面全景（北西から）

23　１号道跡下面全景（南東から）



24　１号道跡細部

a　調査前現況（南東から）　**b**　西側断面（北東から）
c　中央断面（南東から）　**d**　東側断面（南東から）
e　中央確認状況（北西から）　**f**　工区西際トレンチ（東から）

25　２号道跡全景（北から）

26　１号性格不明遺構全景（南から）

27　１号住居跡出土遺物







28　２号住居跡出土遺物



29　３号住居跡出土遺物

30　４号住居跡出土遺物

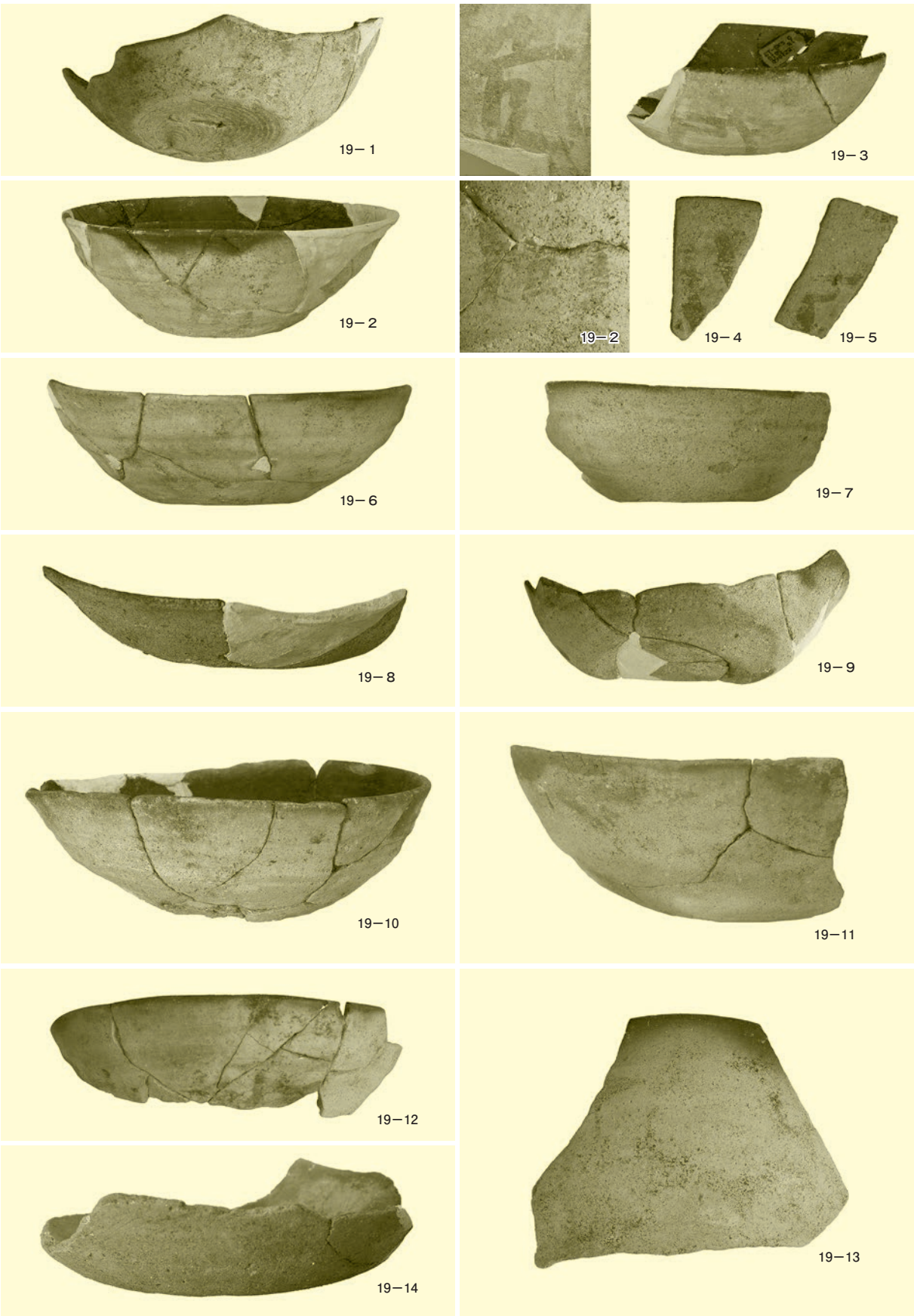

31　５号住居跡出土遺物（１）

32　５号住居跡出土遺物（２）

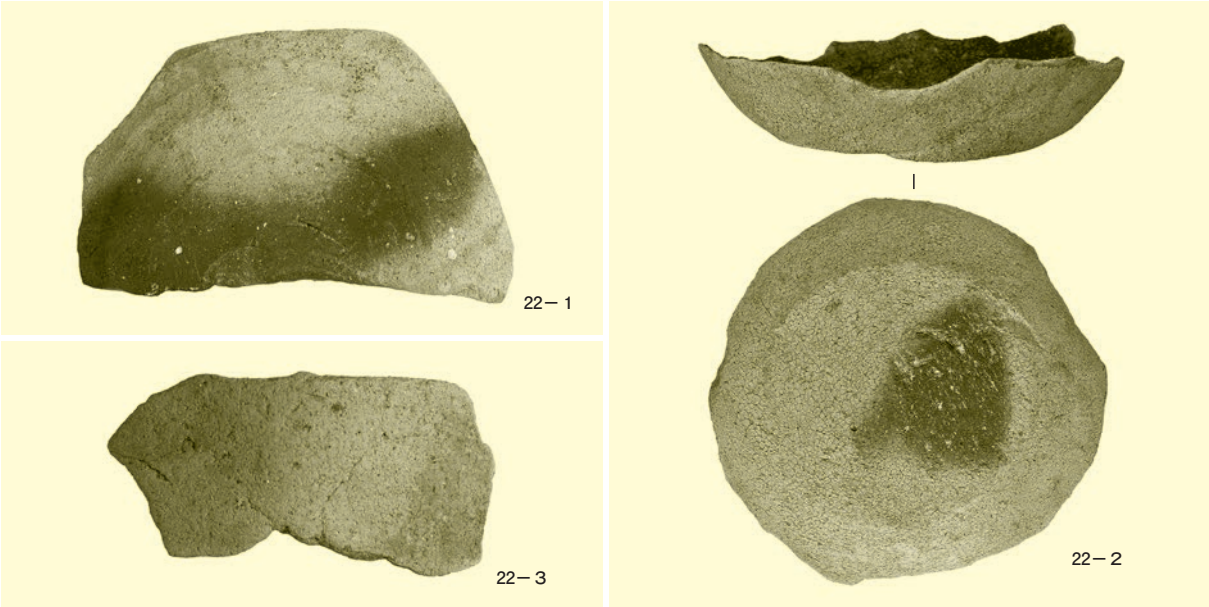

33　６号住居跡出土遺物

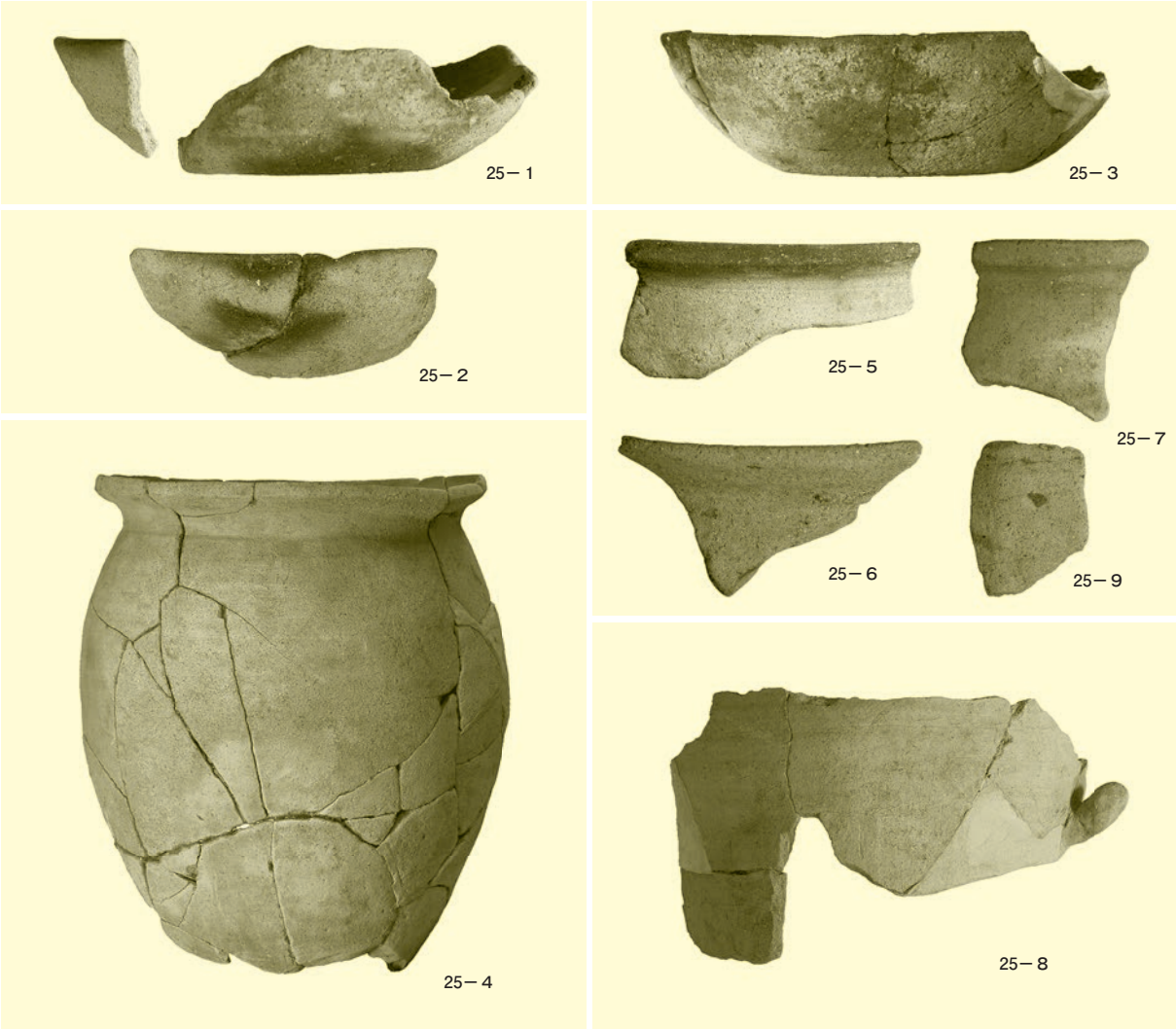

34　７号住居跡出土遺物（１）



35　７号住居跡出土遺物（２）



36　遺構外出土遺物（平安時代土師器・鉄製品）



37　遺構外出土遺物（縄文時代土器）



38　遺構外出土遺物（縄文時代石器）

写　真　図　版

第２編　鴻ノ巣（こうのす）遺跡・赤柴前（あかしばまえ）遺跡（１次調査）



1　調査区全景（真上から）

２　調査区遠景（南東から）

３　調査区遠景（北から）

4　東壁基本土層北側（北西から）

5　基本土層と調査風景

a　基本土層断面（北西から）　b　中央部トレンチ断面（北東から）
c　作業風景（北東から）　d　作業風景（南から）

6　南側土坑密集部（北から）



7　鴻ノ巣遺跡土坑（１）

a　１号土坑完掘（北から）　**b**　１号土坑断面（南から）
c　２号土坑完掘（北から）　**d**　２号土坑断面（南から）



8　鴻ノ巣遺跡土坑（２）

a　３号土坑完掘（北から）　**b**　３号土坑検出面（北から）
c　３号土坑断面（北から）　**d**　３号土坑焼土範囲（北から）
e　４号土坑完掘（北西から）　**f**　４号土坑断面（北西から）
g　６号土坑完掘（北西から）　**h**　６号土坑断面（西から）



9　鴻ノ巣遺跡土坑（３）

a　５号土坑完掘（南東から）
b　５号土坑断面（北東から）
c　５号土坑周溝断面（南東から）
d　５号土坑上層断面（北東から）
e　８号土坑完掘（南東から）
f　８号土坑断面（北東から）
g　８号土坑断面（北西から）
h　８号土坑木炭層検出（北東から）

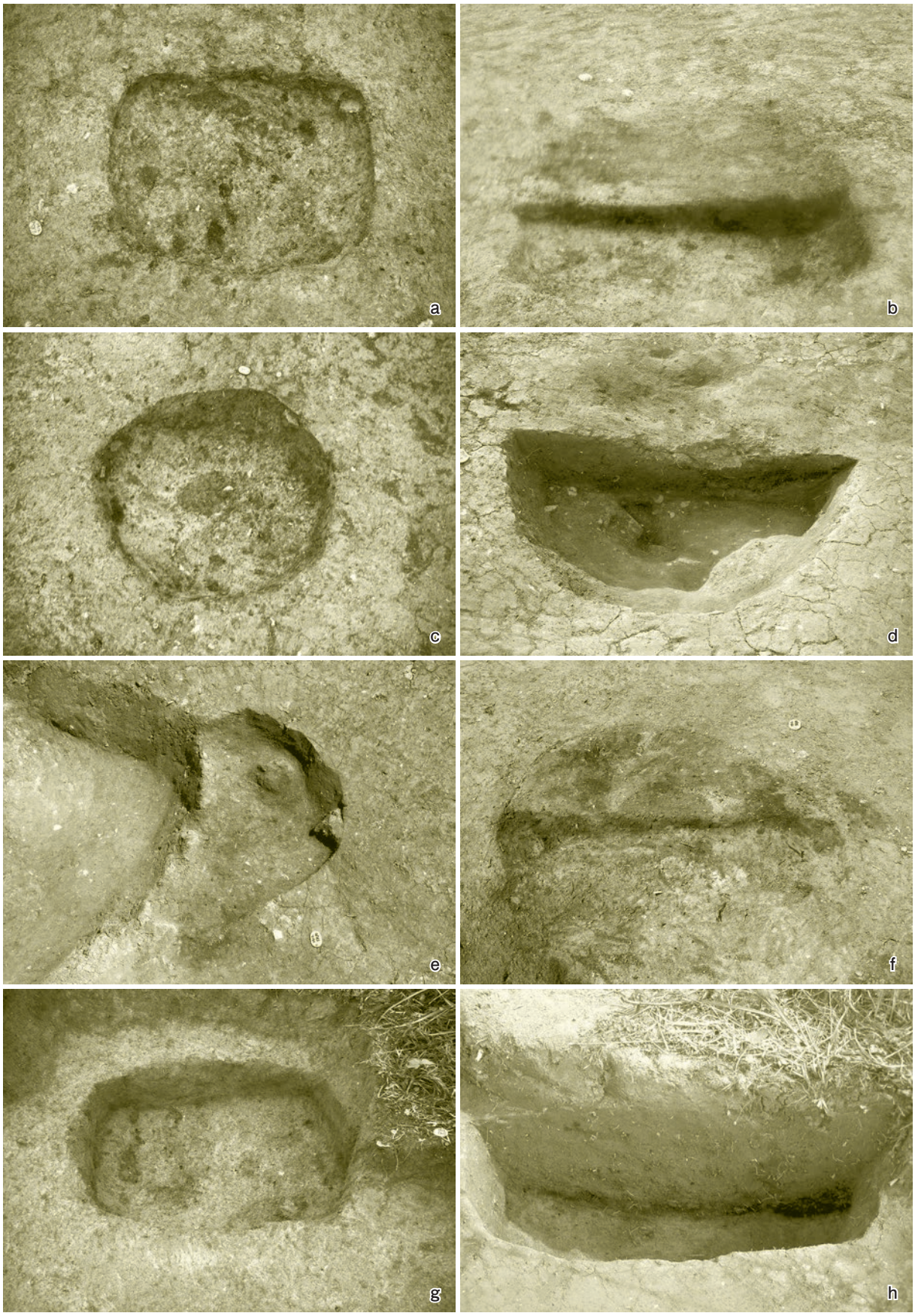

10　鴻ノ巣遺跡土坑（4）

a　7号土坑完掘（北から）　**b**　7号土坑断面（西から）
c　9号土坑完掘（北から）　**d**　9号土坑断面（東から）
e　10号土坑完掘（北から）　**f**　10号土坑断面（東から）
g　11号土坑完掘（北から）　**h**　11号土坑断面（北から）



11　鴻ノ巣遺跡土坑（５），遺物出土状況

a　12号土坑残存部（北から）
b　K18グリッド焼成粘土塊出土状況（西から）



12　赤柴前遺跡土坑（１）

a　１号土坑完掘（北から）　b　１号土坑断面（西から）
c　２号土坑完掘（北から）　d　２号土坑断面（北から）
e　３号土坑完掘（東から）　f　３号土坑断面（東から）



13　赤柴前遺跡土坑（２），焼土遺構

a　４号土坑完掘（東から）　**b**　４号土坑断面（南から）
c　５号土坑完掘（西から）　**d**　１号焼土遺構断面（北から）



14　鴻ノ巣遺跡出土遺物

a　５号土坑出土石核　**b**　Ｅ15グリッド出土焼成粘土塊
c　Ｋ18グリッド出土焼成粘土塊

15　鴻ノ巣遺跡１号木炭窯跡（北西から）



16　鴻ノ巣遺跡１号木炭窯跡

a　断面（西から）　**b**　断面（北西から）
c　検出状況（北から）　**d**　計測状況（北西から）

報 告 書 抄 録

ふ り が な	じょうばんじどうしゃどういせきちょうさほうこく66
書 名	常磐自動車道遺跡調査報告66
シ リ ー ズ 名	福島県文化財調査報告書
シ リ ー ズ 番 号	第479集
編 著 者 名	吉田秀享　笠井崇吉　水野一夫
編 集 機 関	財団法人福島県文化振興事業団　遺跡調査部　遺跡調査課 〒960－8115 福島県福島市山下町1－25　TEL 024－534－2733
発 行 機 関	福島県教育委員会 〒960－8688 福島県福島市杉妻町2－16　TEL 024－521－1111
発 行 年 月 日	2011年4月18日

所収遺跡名	所 在 地	コード 市町村	コード 遺跡番号	北緯 °′″	東経 °′″	調査期間	調査面積	調査原因
白子下C（しらこした）	福島県相馬郡新地町（そうまぐんしんちまち）駒ヶ嶺字白子下（こまがみねあざしらこした）他	5610	00100	37° 50′ 35″	140° 52′ 46″	20090623 ～ 20091013	4,100㎡	道路（常磐自動車道）建設に伴う事前調査
鴻ノ巣（こうのす） 赤柴前（あかしばまえ）	福島県相馬郡新地町（そうまぐんしんちまち）駒ヶ嶺字鴻ノ巣（こまがみねあざこうのす）・赤柴前（あかしばまえ）	5610	00155 00096	37° 51′ 5″	140° 52′ 46″	20090608 ～ 20090807	4,000㎡	

所収遺跡名	種類	主な時代	主な遺構		主な遺物	特記事項
白子下C（しらこした）	集落跡 狩場 道跡 散布地	縄文時代 平安時代 近世	竪穴住居跡 土坑 道跡 焼土遺構 性格不明遺構	7軒 3基 2条 1基 1基	縄文土器 土師器 須恵器 陶磁器 石器 鉄製品 羽口 炉壁 鉄滓	丘陵上に立地する平安時代の竪穴住居跡は，地形的に独立した1つの小規模集落を形成しており，出土遺物等から，鍛冶を営んでいたと考えられる。丘陵頂部の尾根沿いには,切通しを伴う近世以降の道跡が確認され，仙台藩・相馬藩の藩境施設である藩境土塁から続くものと考えられる。
鴻ノ巣（こうのす） 赤柴前（あかしばまえ）	製炭跡 散布地	縄文時代 平安時代 中世	土坑 木炭窯跡 焼土遺構	17基 1基 1基	縄文土器 石器 焼成粘土塊	平安時代～中世にかけての製炭遺跡である。平安時代は小型の木炭焼成土坑および地下式木炭窯が使用され，中世には大型の木炭焼成土坑が使用されていた。

要 約

白子下C遺跡は縄文時代・平安時代・近世の複合遺跡である。縄文時代は，3基の落し穴が確認されたことから狩場と考えられ，また早期後葉・前期後葉・後期前葉の土器および石器が散布する。平安時代は，7軒の竪穴住居跡が確認され，このうち6軒は立地関係から集落的なまとまりが見出される。近世は，仙台藩と相馬藩の藩境施設の一部と考えられる切通しを伴う道跡が確認された。

鴻ノ巣遺跡・赤柴前遺跡は，縄文時代・平安時代～中世の複合遺跡である。縄文時代は，わずかな土器片と石器が散布するのみである。落し穴が赤柴前遺跡で1基確認されており，縄文時代の所産である可能性がある。平安時代～中世にかけては木炭焼成土坑と木炭窯跡が確認された。平安時代は地下式木炭窯と，長軸長が1mほどの小型の木炭焼成土坑で製炭されており，中世では長軸長が5mを超える大型の木炭焼成土坑が使用されていた。

＊経緯度数値は世界測地系（平成14年4月1日から適用）による。

福島県文化財調査報告書第479集

常磐自動車道遺跡調査報告66

白子下C遺跡
鴻ノ巣遺跡
赤柴前遺跡（１次調査）

平成23年4月18日発行

編　集　財団法人福島県文化振興事業団　遺跡調査部　遺跡調査課
発　行　福島県教育委員会　（〒960－8688）福島市杉妻町２－16
財団法人福島県文化振興事業団　（〒960－8116）福島市春日町５－54
東日本高速道路株式会社東北支社相馬工事事務所（〒976－0042）相馬市中村字塚の町65－16
印　刷　株式会社山川印刷所　（〒960－2153）福島市庄野字清水尻１－10