

## 例 言

1. 本書は、藤久保第一土地区画整理事業に伴う藤久保東遺跡の発掘調査報告書であり、第1分冊本文編、第2分冊写真図版編、第3分冊石器・礫属性表、第4分冊付図の4分冊およびCD-Rからなるうちの第4分冊にあたる付図である。
2. 図の作成・編集については大久保淳が担当した。

## 凡 例

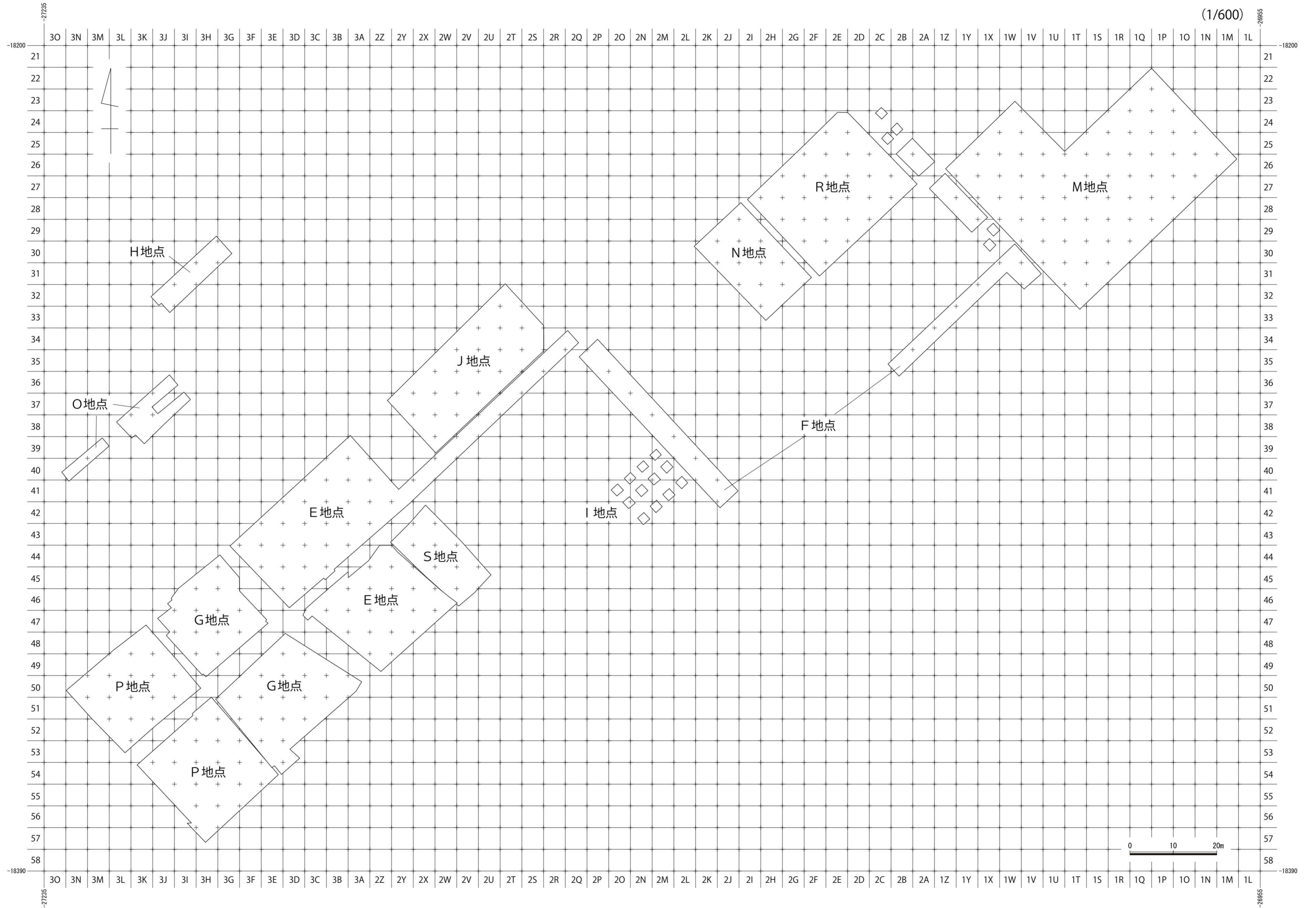
1. CD-Rには、石器集中・礫群の範囲および遺構名を入れず、出土した石器・礫の分布と接合線のみを示した図も収録した。あわせて参照していただきたい。
2. 図の読み方は、それぞれに示した。

## 収録図

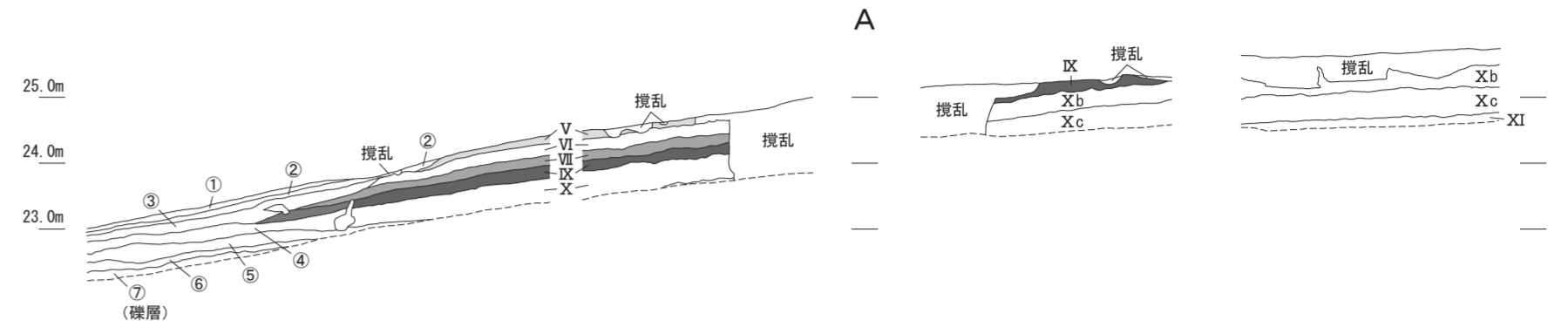
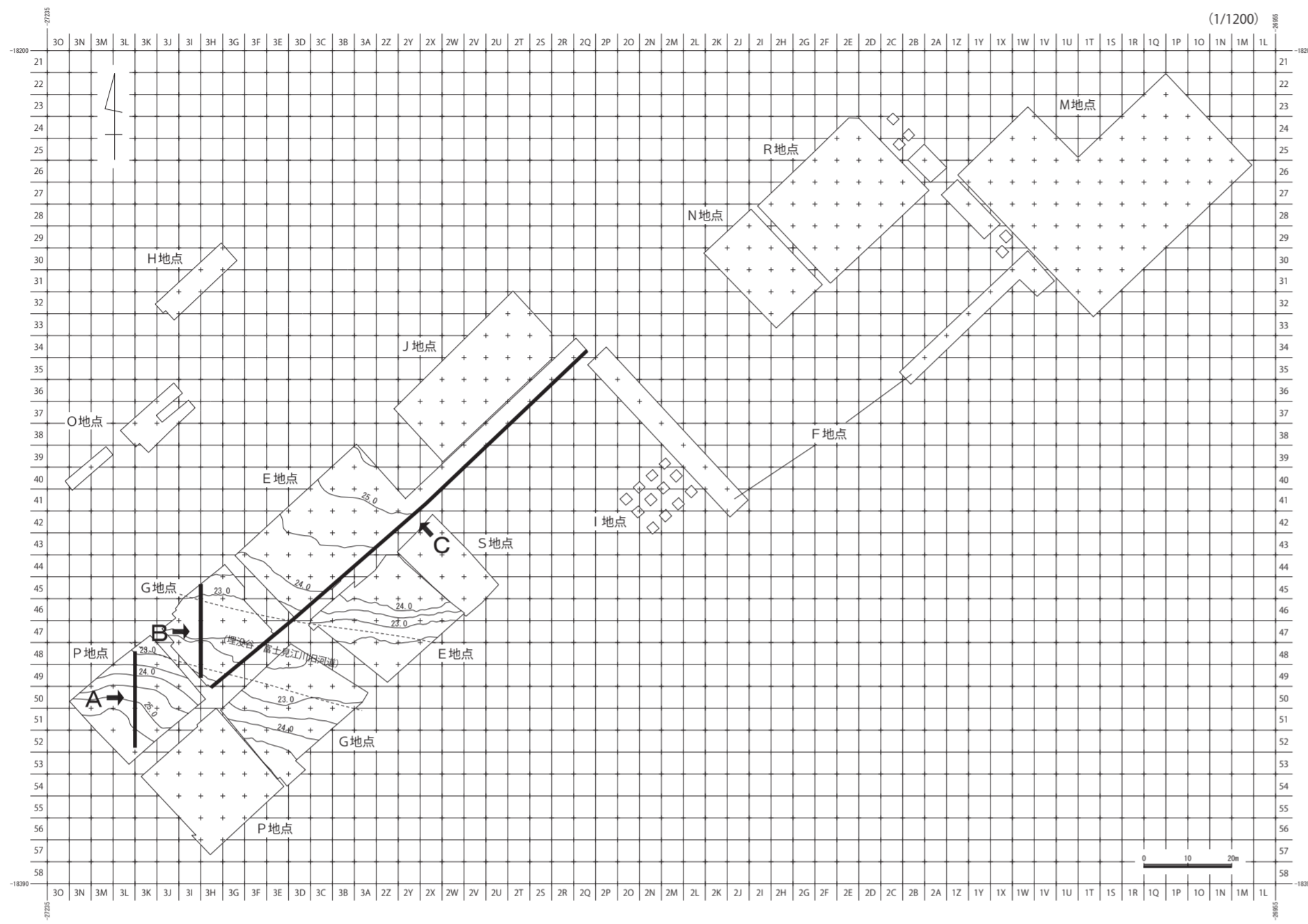
- ・ 藤久保東遺跡調査地点位置図(1/600)
- ・ 藤久保東遺跡土層断面図(1/100)
- ・ 藤久保東遺跡石器・礫出土分布図【旧石器時代】(1/600)
- ・ 藤久保東遺跡石器・礫出土分布図【Ⅲ層】(1/600)
- ・ 藤久保東遺跡石器・礫出土分布図【Ⅳ層上部】(1/600)
- ・ 藤久保東遺跡石器・礫出土分布図【Ⅳ層下部】(1/600)
- ・ 藤久保東遺跡石器・礫出土分布図【Ⅴ層】(1/600)
- ・ 藤久保東遺跡石器・礫出土分布図【Ⅵ層】(1/600)
- ・ 藤久保東遺跡石器・礫出土分布図【Ⅶ層】(1/600)
- ・ 藤久保東遺跡石器・礫出土分布図【Ⅸ層】(1/600)
- ・ 藤久保東遺跡石器・礫出土分布図【Ⅹ層】(1/600)
- ・ 藤久保東遺跡石器・礫出土分布図【二次堆積層】(1/600)

藤久保東遺跡 調査地点位置図

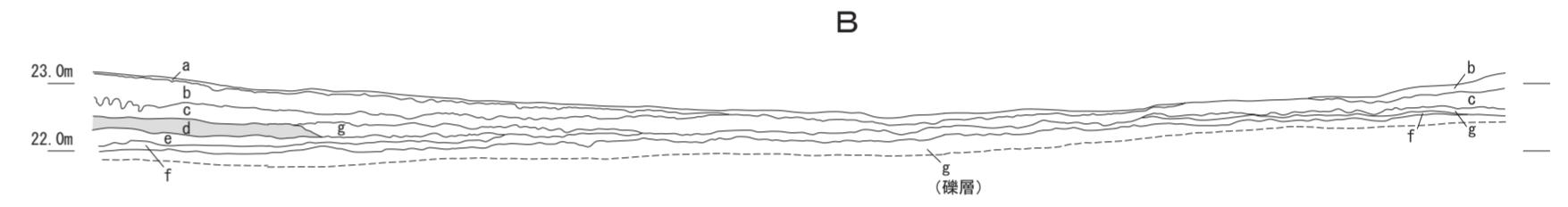
(1/600)



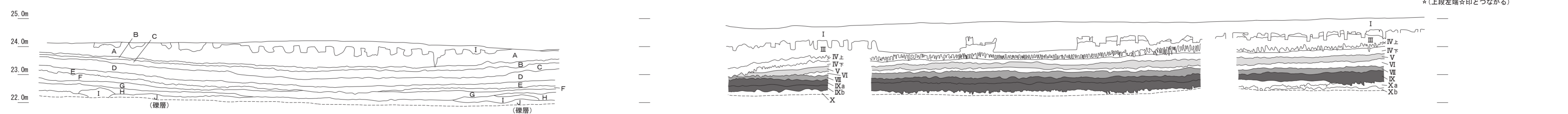
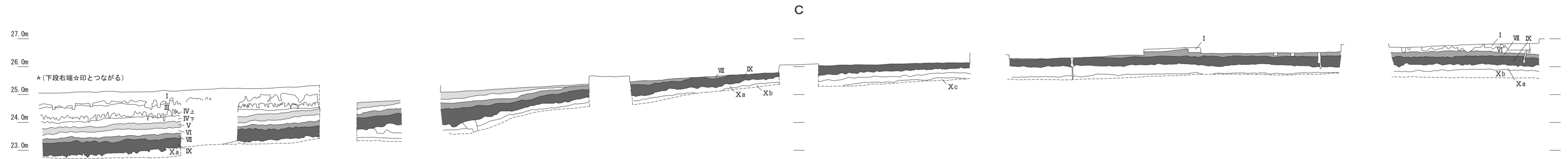
# 藤久保東遺跡 土層断面図



- ① 黒褐色 しまり有, 粘性やや有, 赤色スコリアを多く含む, 白色粒子を少量含む, 黄褐色ロームを多く含む, ローム層への漸移層, まだら状に黒色土が混入する
- ② 褐色 しまり有, 粘性有, 赤色スコリア・白色粒子を少量含む, III層に比し赤色スコリア・白色粒子を多く含む
- ③ 褐色 しまりやや強, 粘性やや強, 赤色スコリアを少量含む (②層に比し少ない), 黒色粒子をやや多く含む, 黄褐色ロームをやや多く含む
- ④ 褐色 しまり有, 粘性やや強, 赤色スコリア・白色粒子を少量含む, しまりがそれほどなく暗い層, IX層が消える付近から見られる, 第2黒色帯が変色したもののか
- ⑤ 褐色 しまり有, 粘性やや強, 赤色スコリアをやや多く含む, 黒色粒子を多く含む, 下部に径1~5cmの礫を少量含む, 下部は粘土化している箇所もある
- ⑥ 褐色 しまりやや強, 粘性やや強, 赤色スコリアをやや多く含む, 黒色粒子を多く含む, 径1~10cmの礫をやや多く含む, 礫とロームの混合層
- ⑦ 黄褐色 しまりやや有, 粘性なし, 径1~20cmの礫を非常に多く含む, 砂礫層



- a 極暗褐色 しまり有, 粘性有, 白色粒子を少量含む, 黄褐色ロームブロックを微量含む, 下部にはロームが多く混入し, b層との境は不鮮明である
- b 黄褐色 しまり有, 粘性有, 赤色スコリアをやや多く含む, 径1~3cmの礫を少量含む
- c 黄褐色 しまりやや強, 粘性有, 赤色スコリアをやや多く含む, 径1~5cmの礫をやや多く含む, b層に比し暗い
- d 暗褐色 しまり有, 粘性有, 赤色スコリアを微量含む, 径1~3cmの礫を少量含む, V層に相当するか
- e 黄褐色 しまり有, 粘性やや強, ロームブロックを多く含む, 径0.5~5cmの礫を多く含む, 粘土化している
- f 暗褐色 しまりなし, 粘性有, ローム粒を少量含む, 径0.5~10cmの礫を非常に多く含む
- g 黄灰色 しまりなし, 粘性なし, 径1~20cmの礫を非常に多く含む, 砂礫層



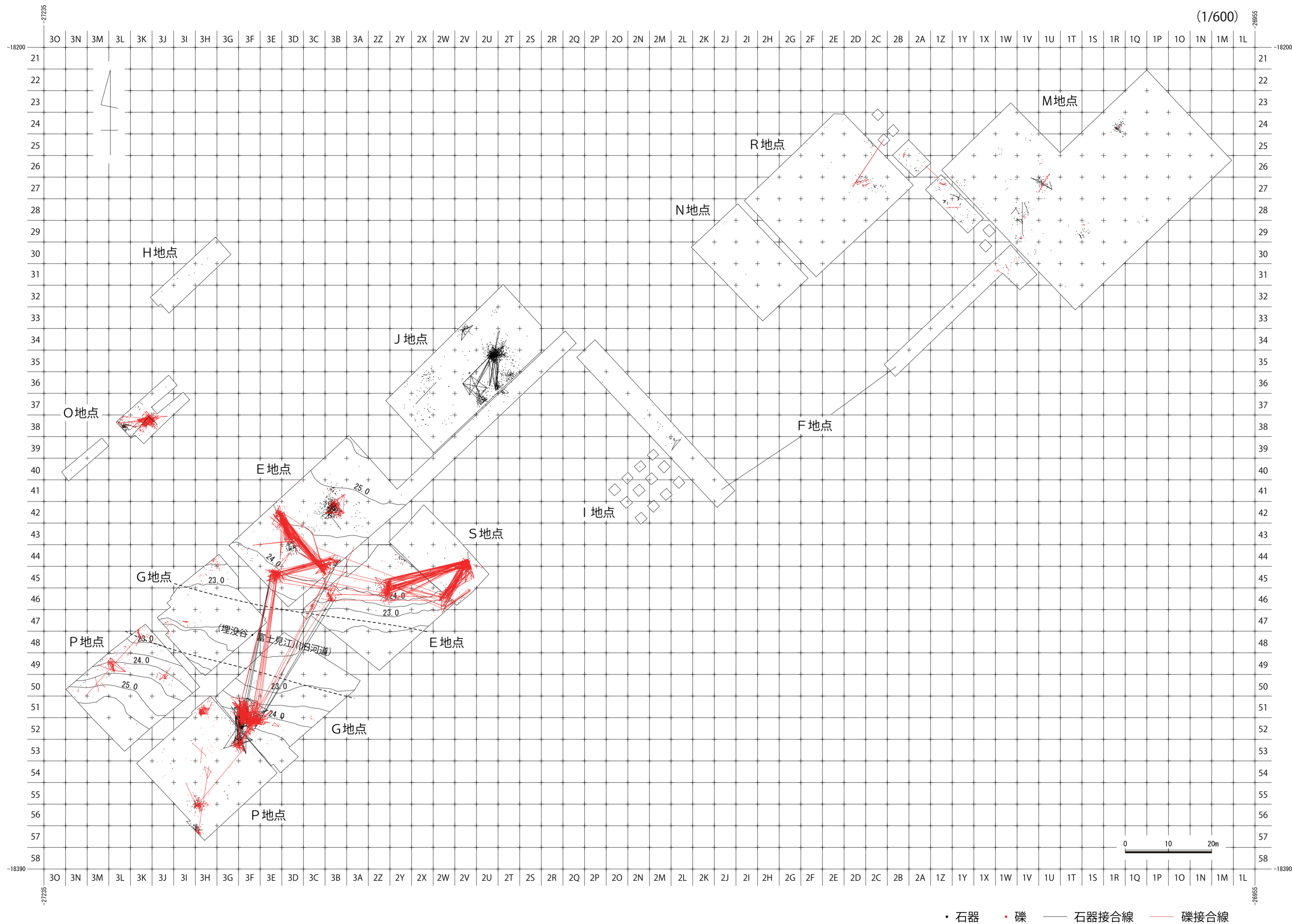
- A 黒色 しまりなし, 粘性なし, 燈褐色粒子をごく微量含む
- B 黒褐色 しまりなし, 粘性なし, 燈褐色粒子をごく微量含む, A層に比し明るい
- C 極暗褐色 しまり有, 粘性有, 燈褐色粒子を少量含む
- D 黒褐色 しまり有, 粘性有, 燈褐色粒子を少量含む
- E 土層断面図B a層と同じ
- F 土層断面図B b層と同じ
- G 土層断面図B c層と同じ
- H 黄褐色 しまりやや強, 粘性有, 赤色スコリアを多く含む, 径2~5cmの礫をやや多く含む, G層に比し暗い, I層に近い場所では粘土化している
- I 暗赤褐色 しまりなし, 粘性なし, 径0.5~5cmの礫を多く含む, 周囲の層と色調が異なる, 湧水地点か
- J 土層断面図B g層と同じ

\* (上段左端☆印とつながる)

\* (下段右端☆印とつながる)

# 藤久保東遺跡 石器・礫出土分布図【旧石器時代】

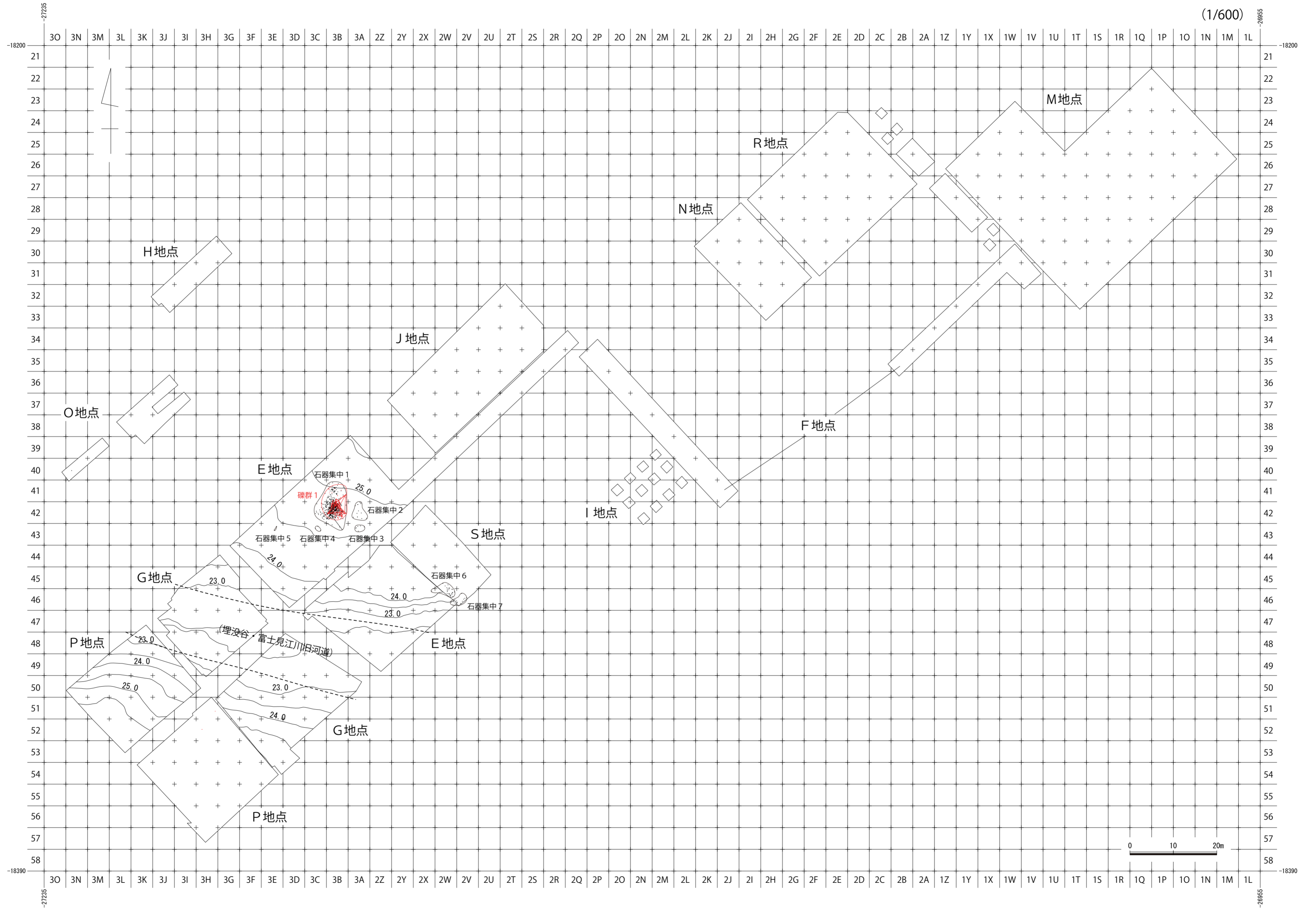
(1/600)



• 石器    • 礫    — 石器接合線    — 礫接合線

藤久保東遺跡 石器・礫出土分布図【Ⅲ層】

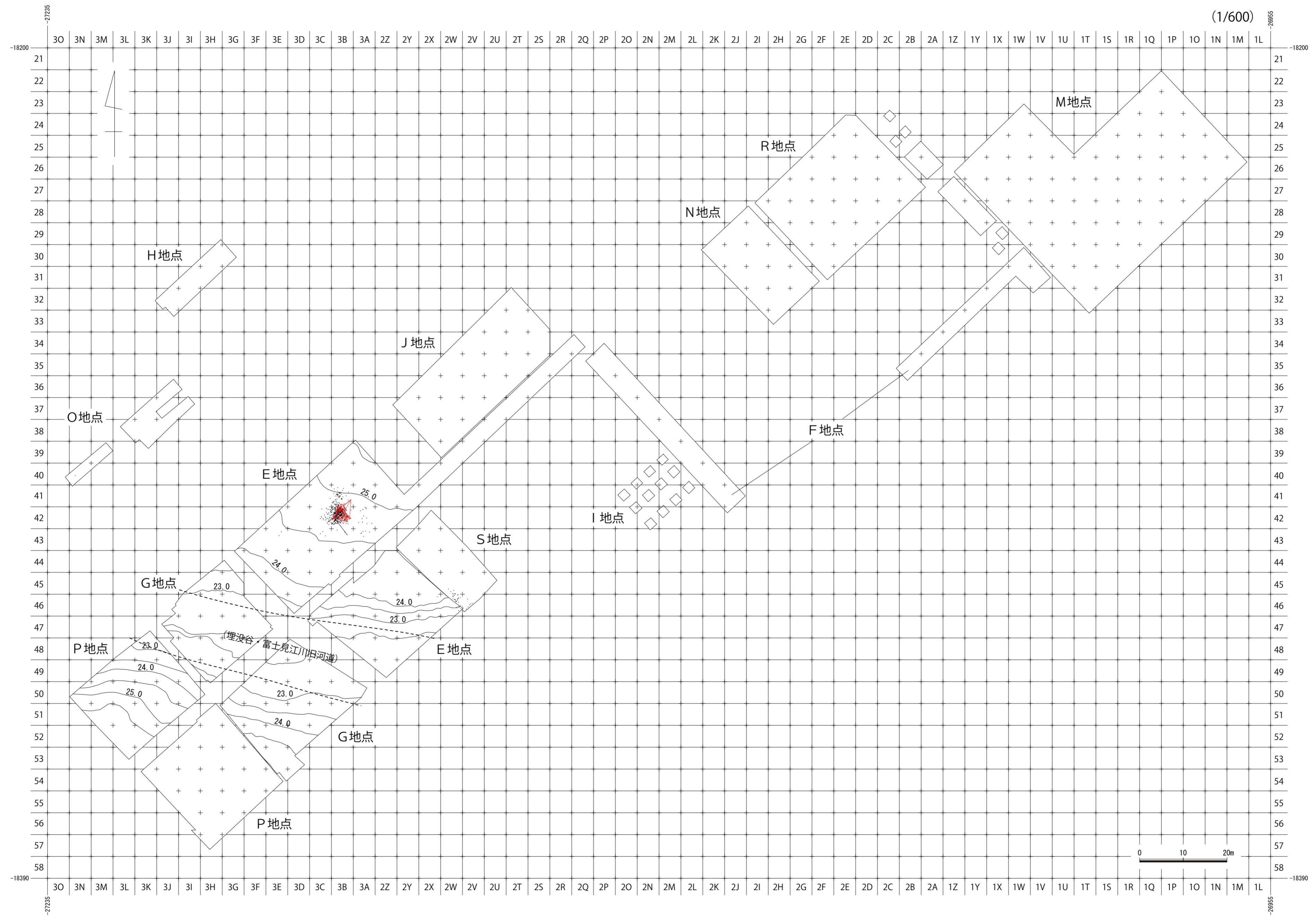
(1/600)



• 石器 • 礫 — 石器接合線 — 礫接合線

# 藤久保東遺跡 石器・礫出土分布図【Ⅲ層】

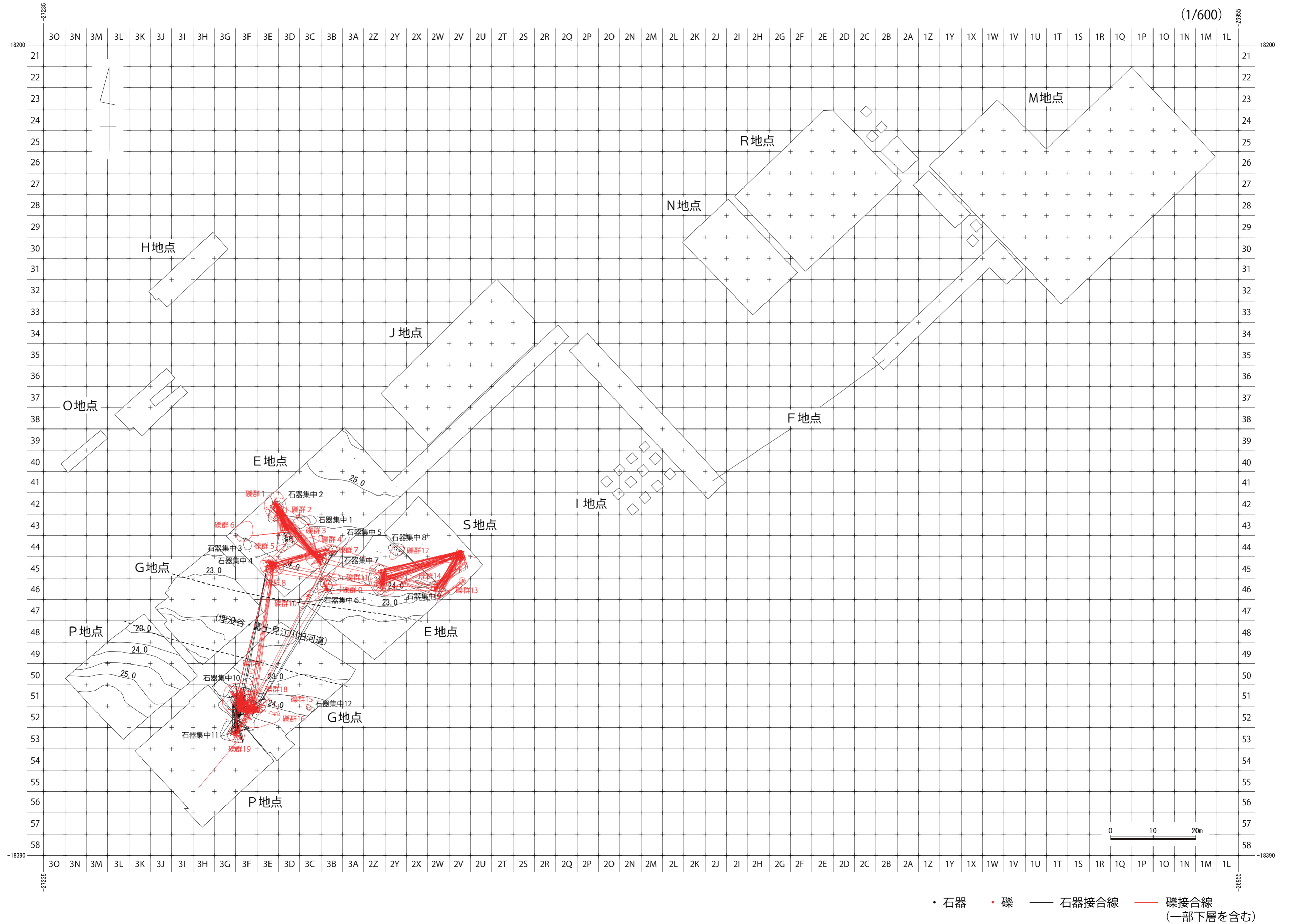
(1/600)



• 石器    • 礫    — 石器接合線    — 礫接合線

藤久保東遺跡 石器・礫出土分布図【IV層上部】

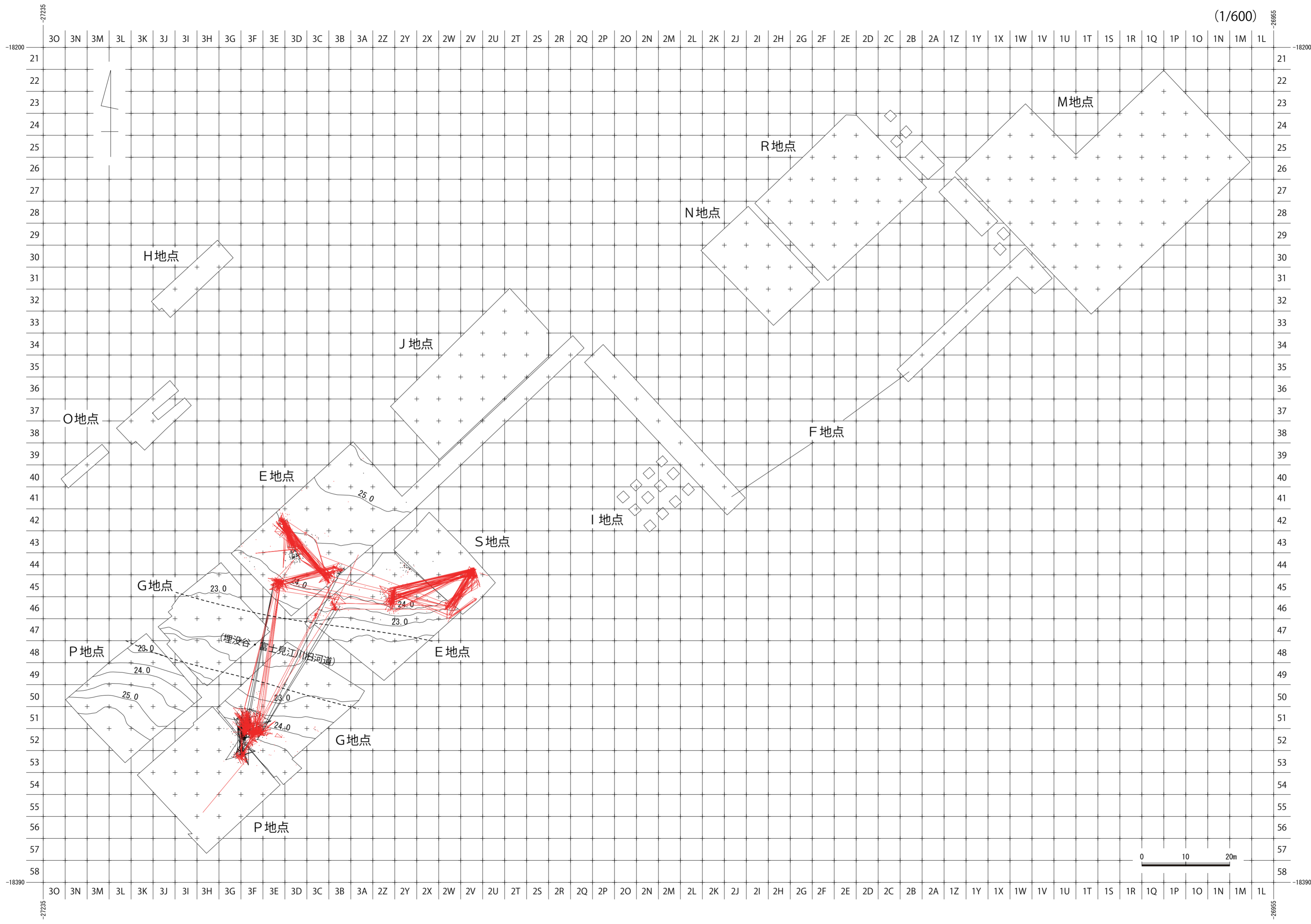
(1/600)



• 石器    • 礫    — 石器接合線    — 礫接合線  
 (一部下層を含む)

# 藤久保東遺跡 石器・礫出土分布図【IV層上部】

(1/600)

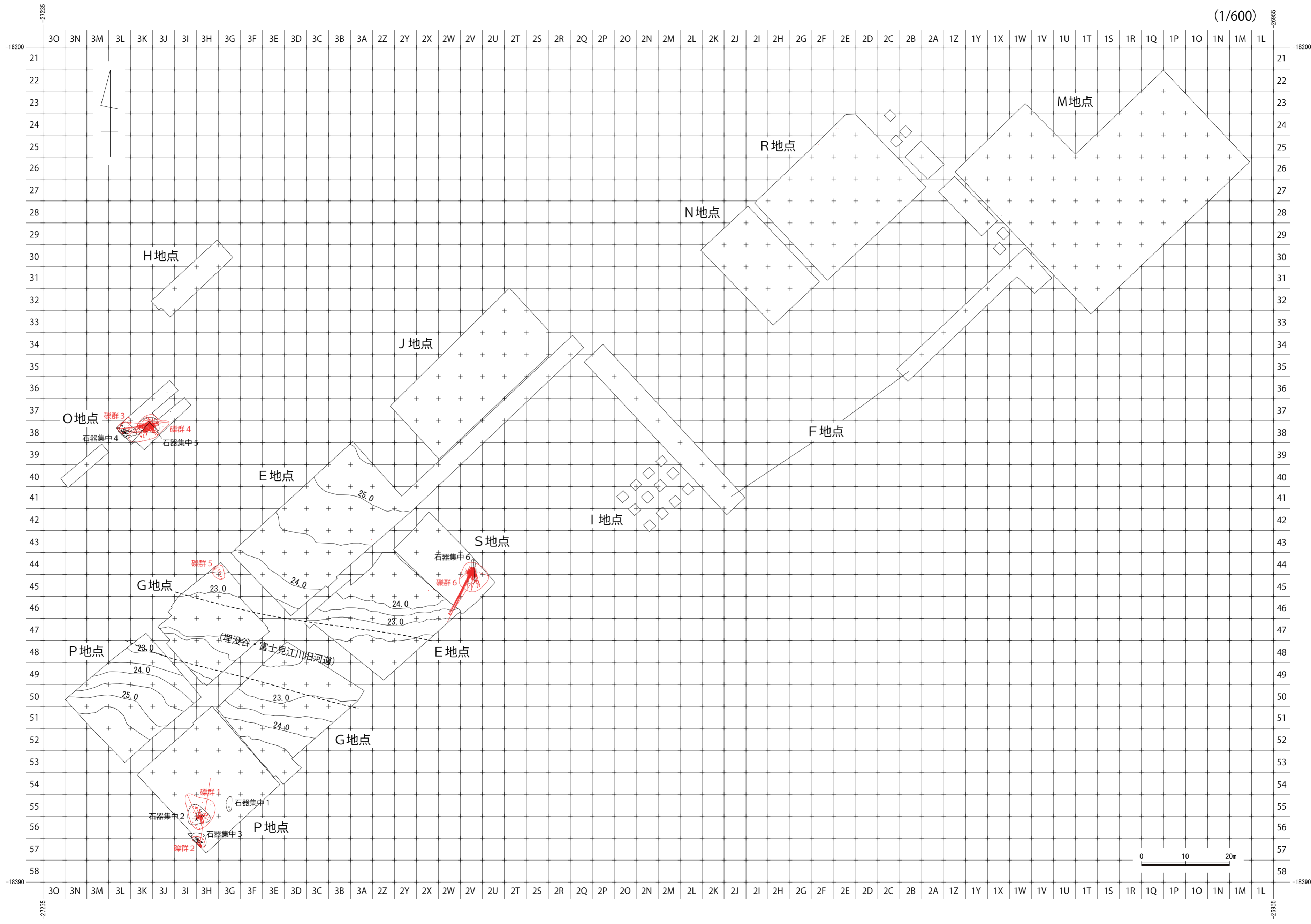


・ 石器    ・ 礫    — 石器接合線    — 礫接合線  
 (一部下層を含む)



# 藤久保東遺跡 石器・礫出土分布図【IV層下部】

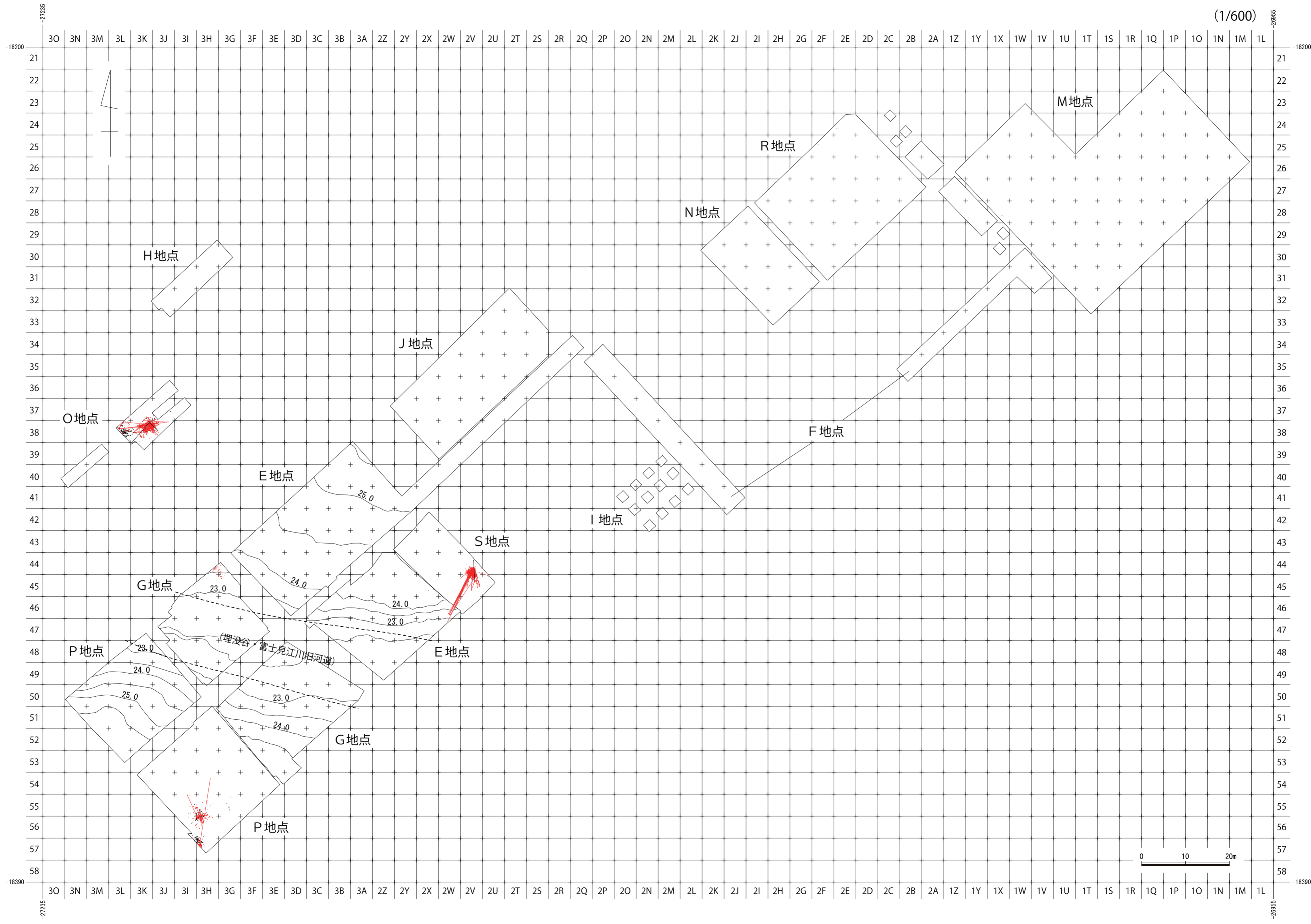
(1/600)



・ 石器    ・ 礫    — 石器接合線    — 礫接合線  
 (一部下層を含む)

# 藤久保東遺跡 石器・礫出土分布図【IV層下部】

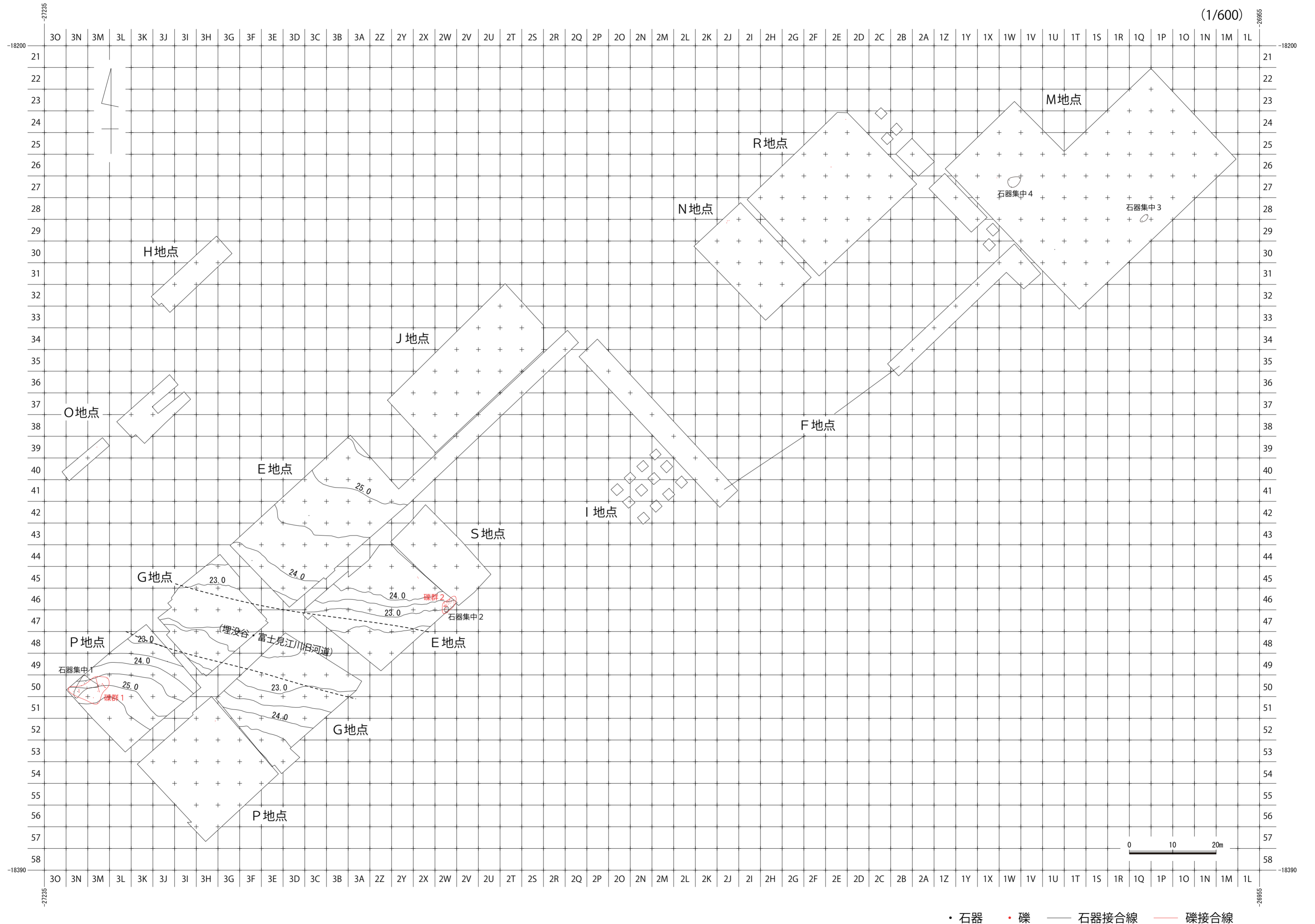
(1/600)



・ 石器    ・ 礫    — 石器接合線    — 礫接合線  
 (一部下層を含む)

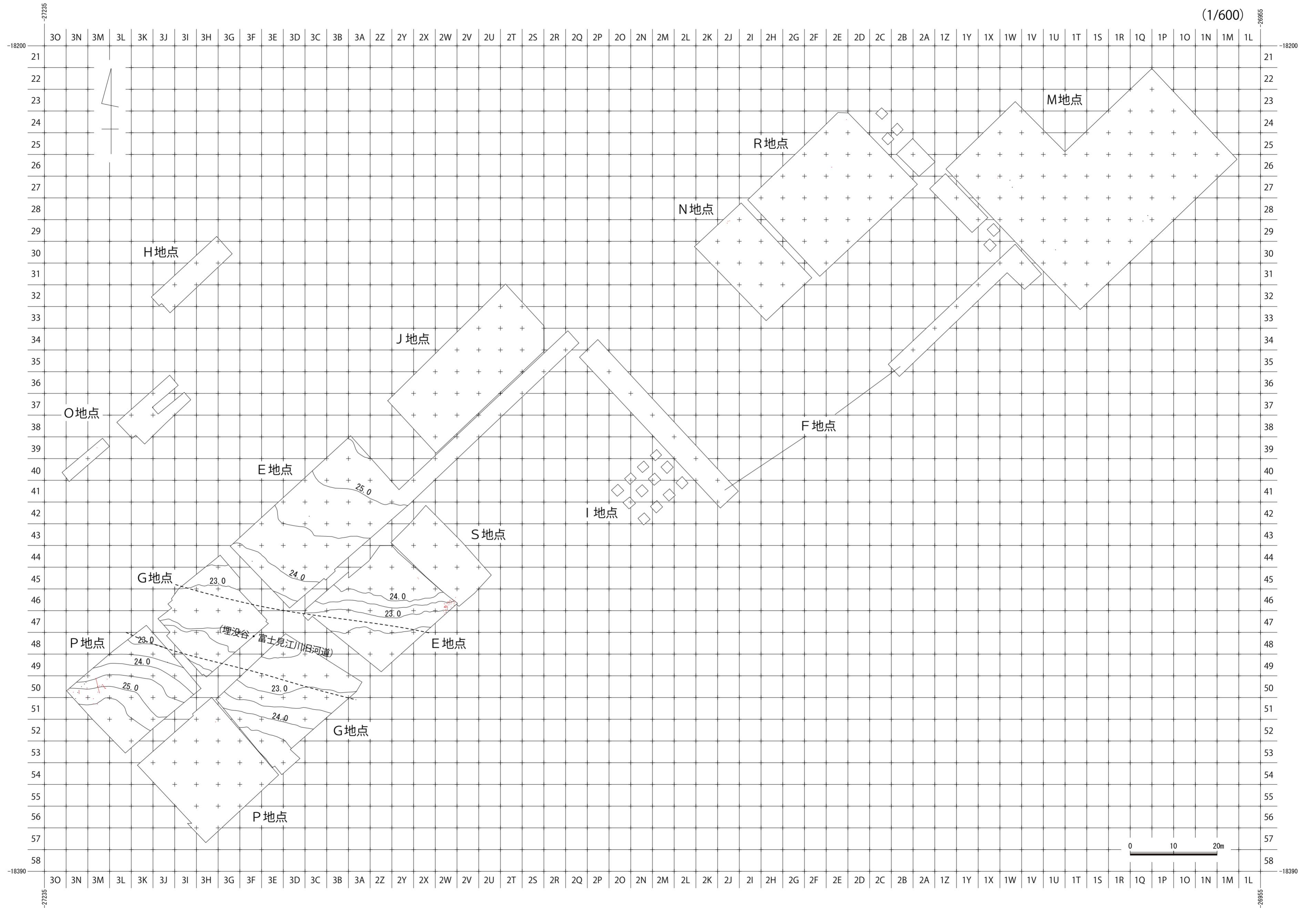
# 藤久保東遺跡 石器・礫出土分布図【V層】

(1/600)



藤久保東遺跡 石器・礫出土分布図【V層】

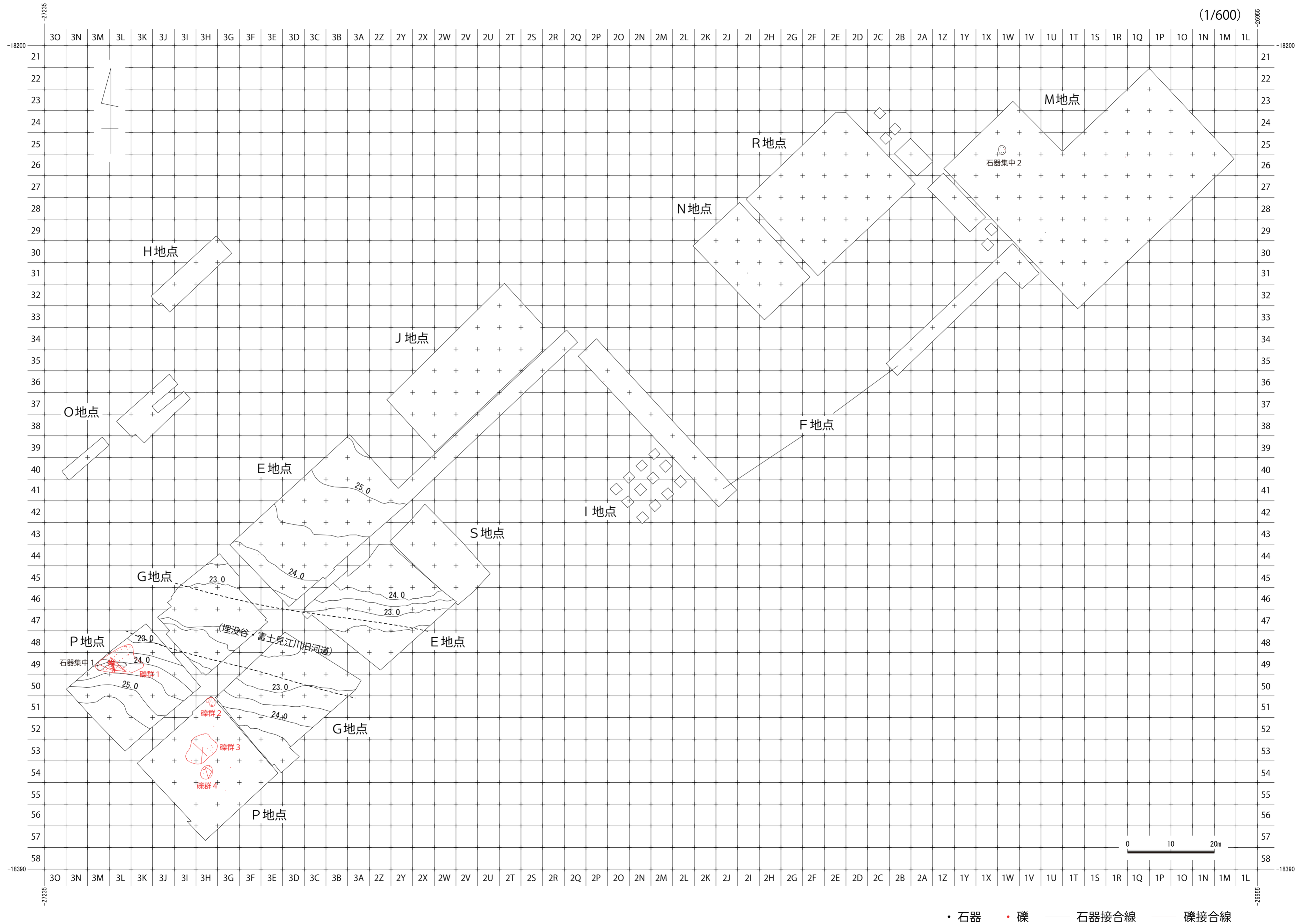
(1/600)



• 石器 • 礫 — 石器接合線 — 礫接合線

藤久保東遺跡 石器・礫出土分布図【VI層】

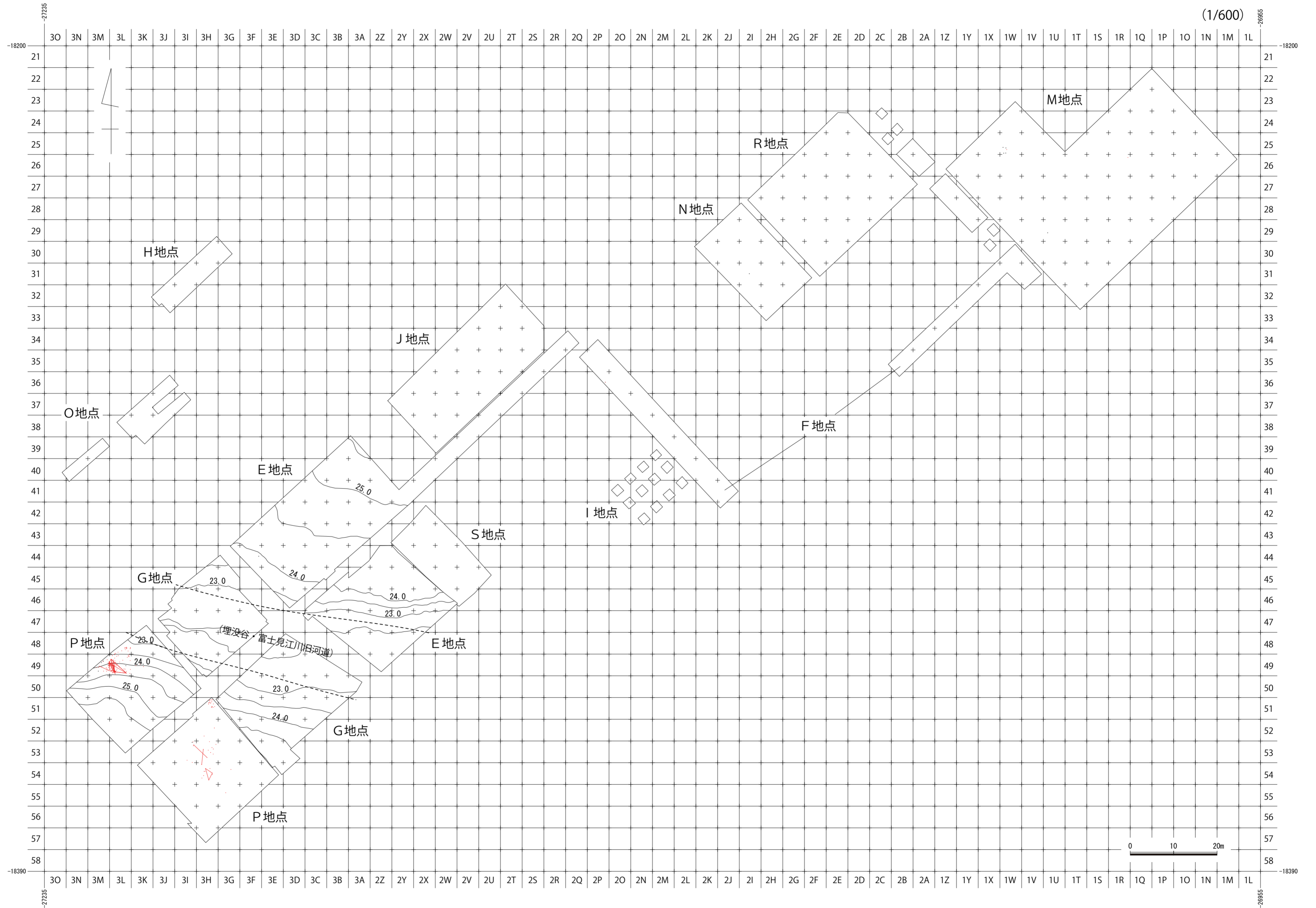
(1/600)



• 石器 • 礫 — 石器接合線 — 礫接合線

藤久保東遺跡 石器・礫出土分布図【VI層】

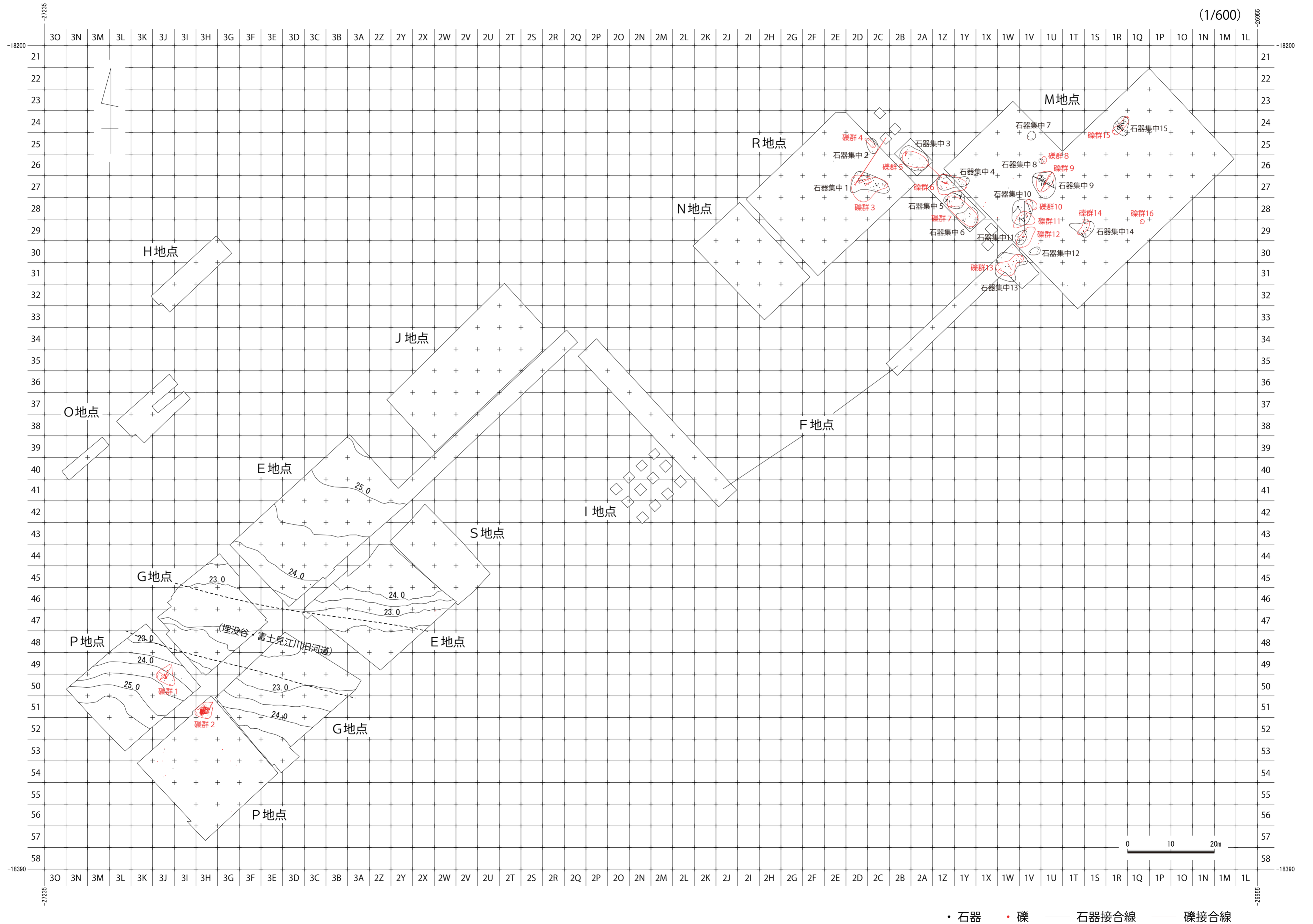
(1/600)



• 石器    • 礫    — 石器接合線    — 礫接合線

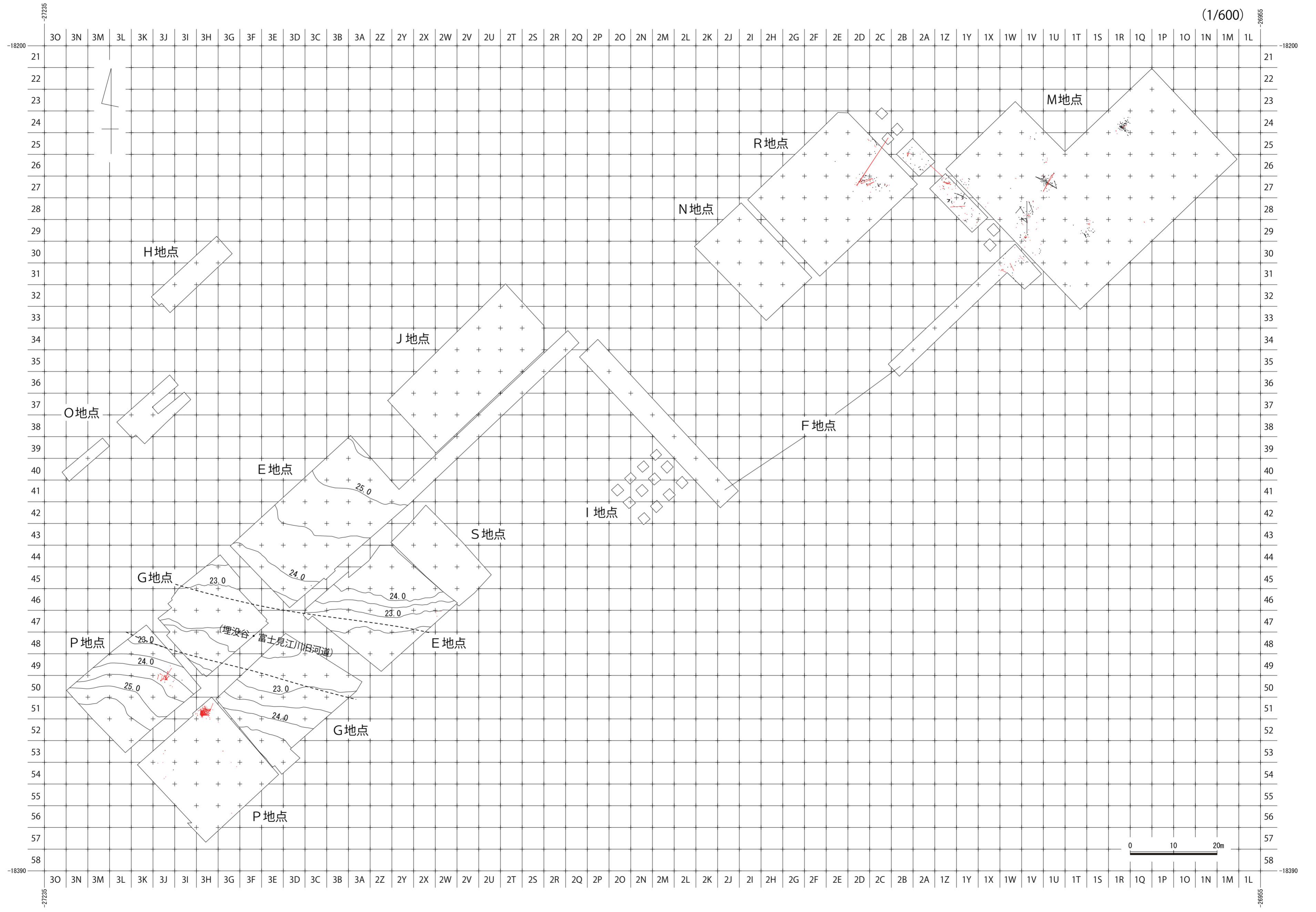
# 藤久保東遺跡 石器・礫出土分布図【VII層】

(1/600)



藤久保東遺跡 石器・礫出土分布図【VII層】

(1/600)

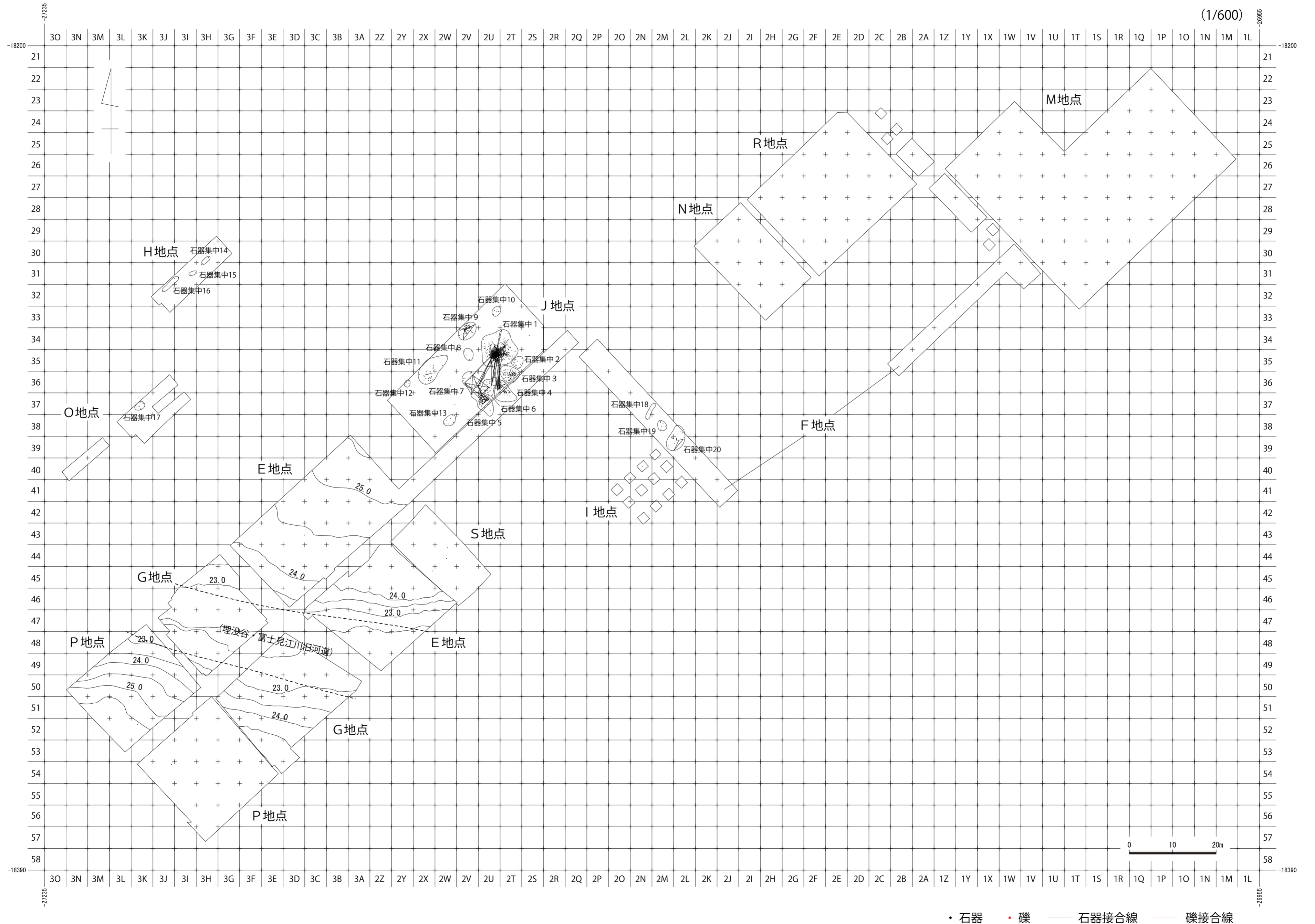


・ 石器    ・ 礫    — 石器接合線    — 礫接合線



藤久保東遺跡 石器・礫出土分布図【IX層】

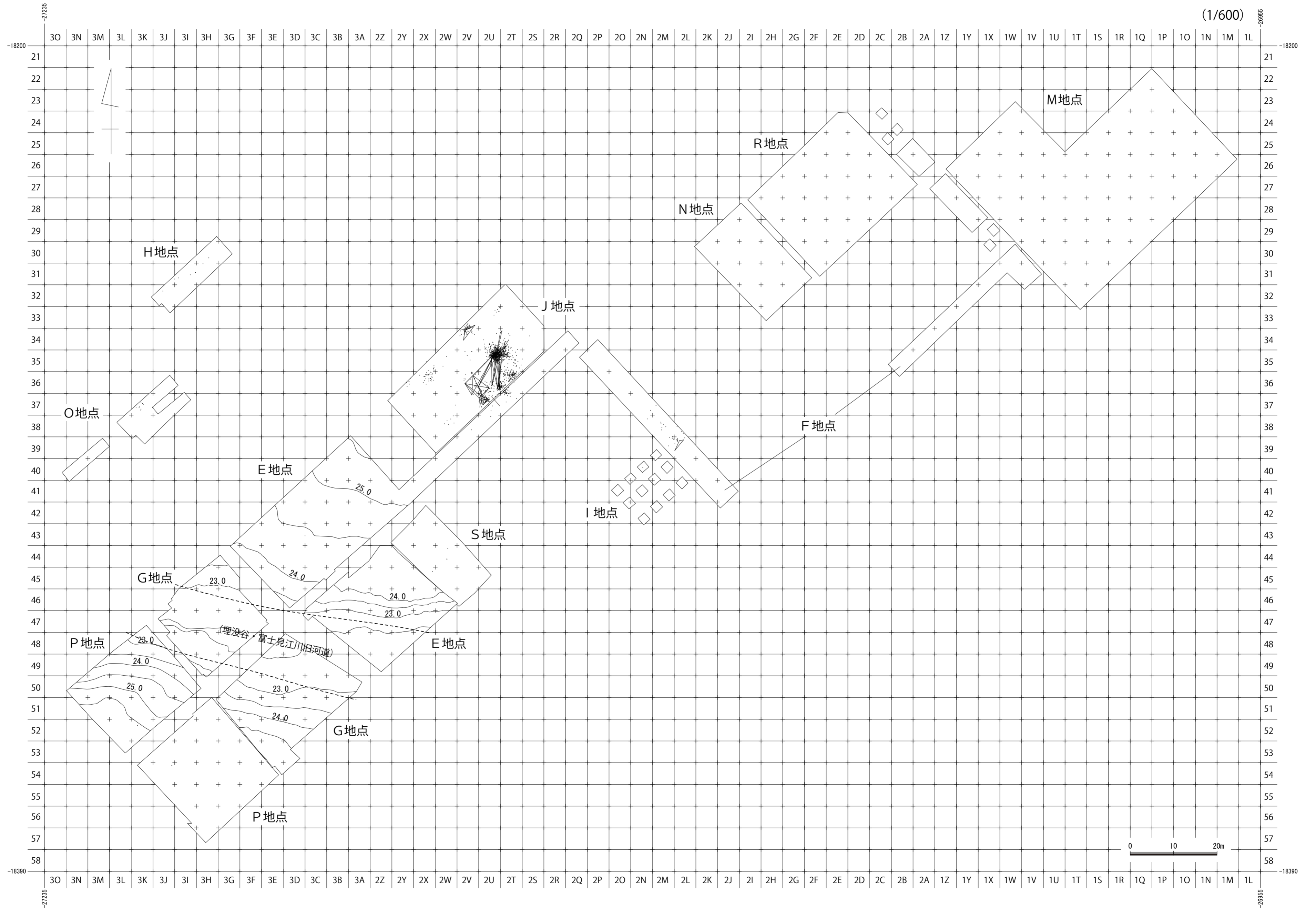
(1/600)



• 石器 • 礫 — 石器接合線 - - 礫接合線

藤久保東遺跡 石器・礫出土分布図【IX層】

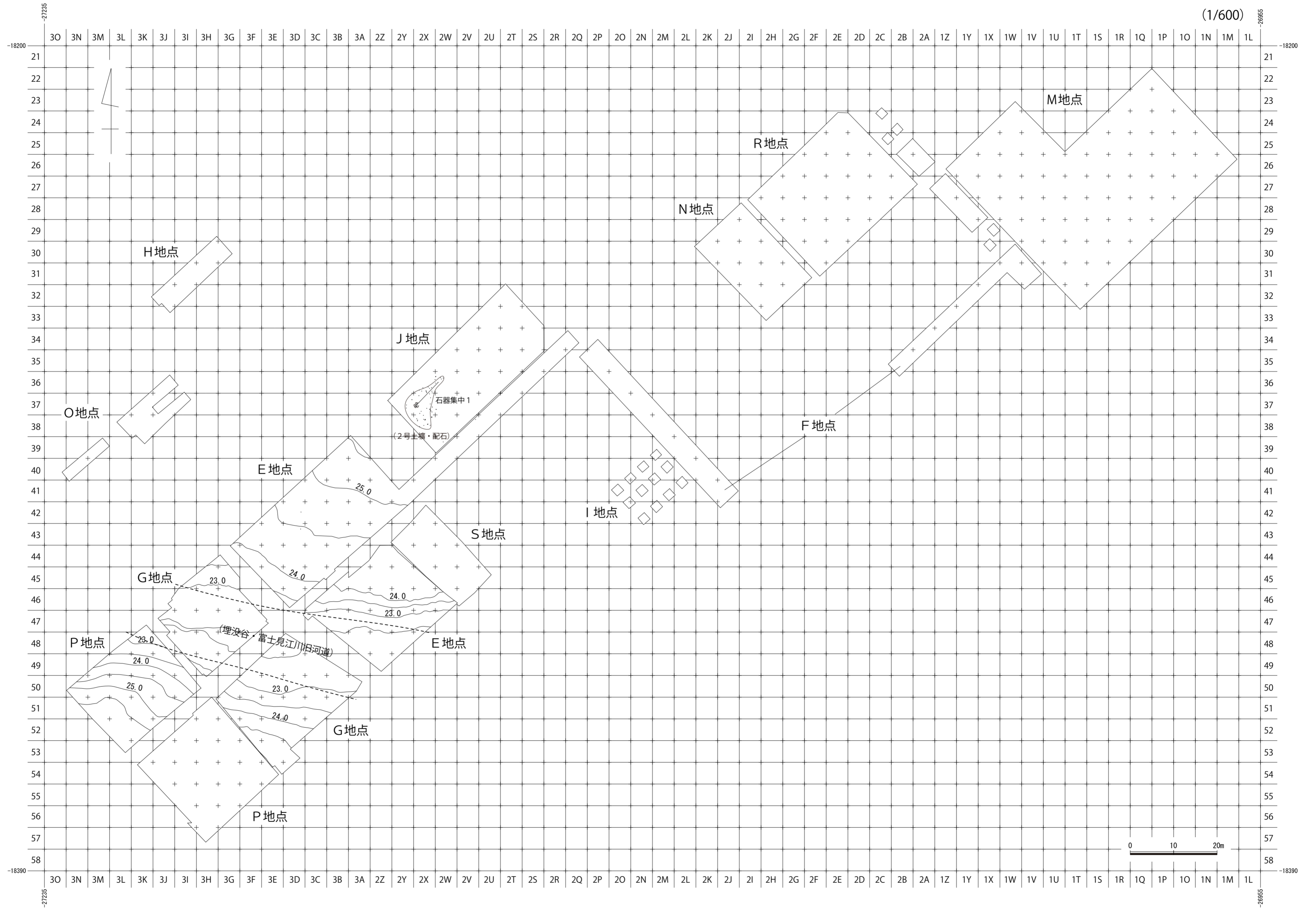
(1/600)



• 石器    • 礫    — 石器接合線    — 礫接合線

藤久保東遺跡 石器・礫出土分布図【X層】

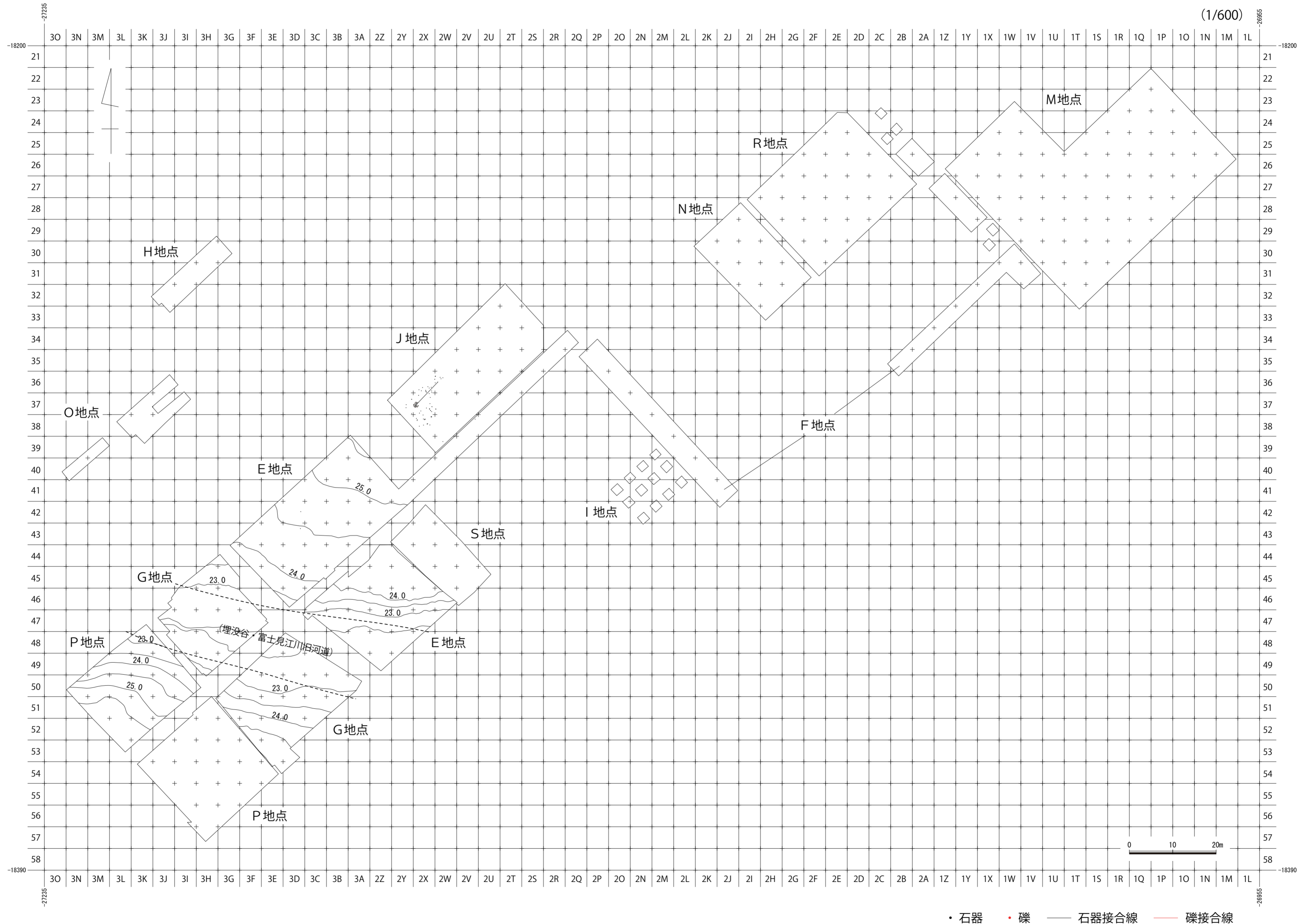
(1/600)



• 石器 • 礫 — 石器接合線 — 礫接合線

# 藤久保東遺跡 石器・礫出土分布図【X層】

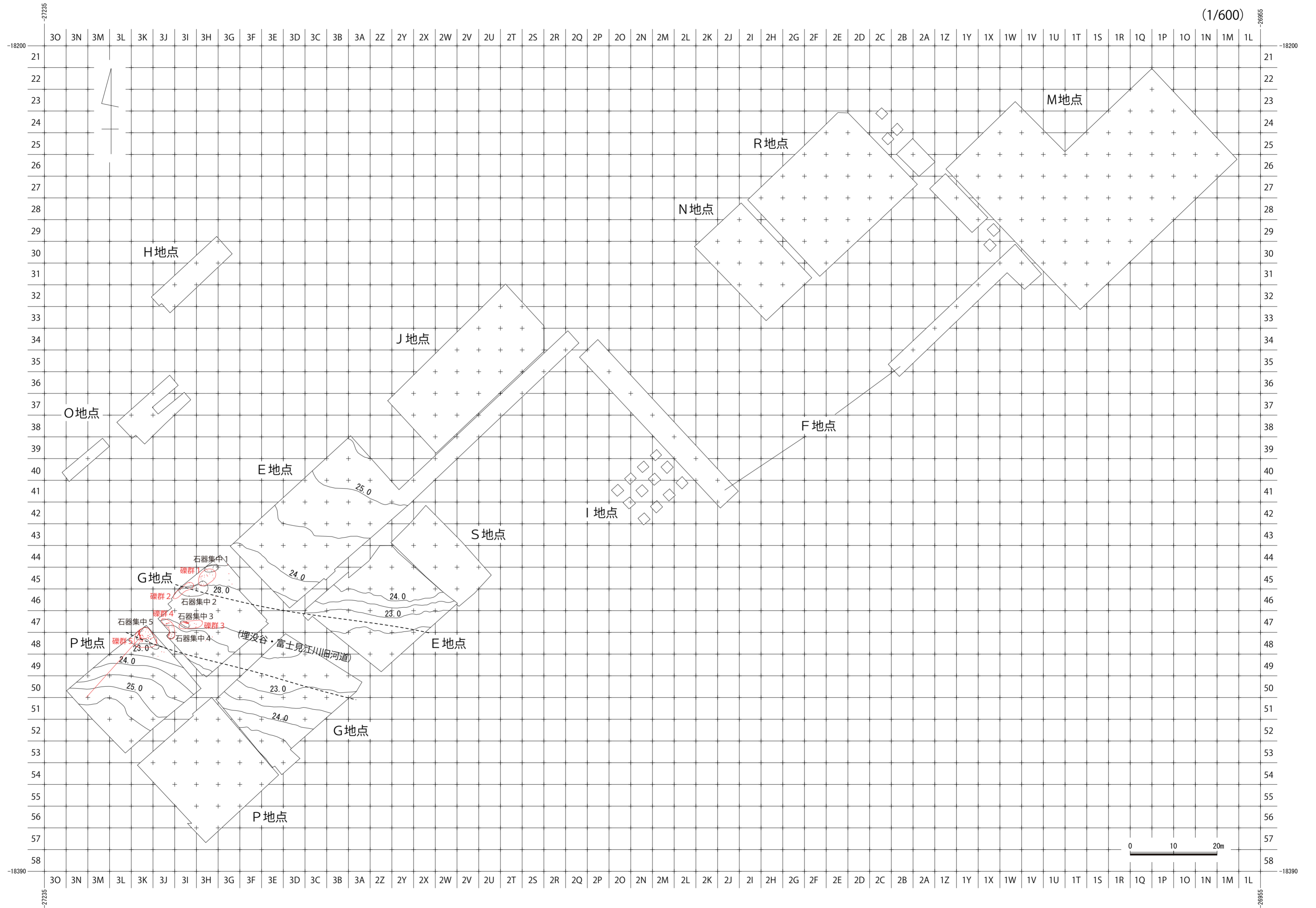
(1/600)



• 石器    • 礫    — 石器接合線    — 礫接合線

# 藤久保東遺跡 石器・礫出土分布図【二次堆積層】

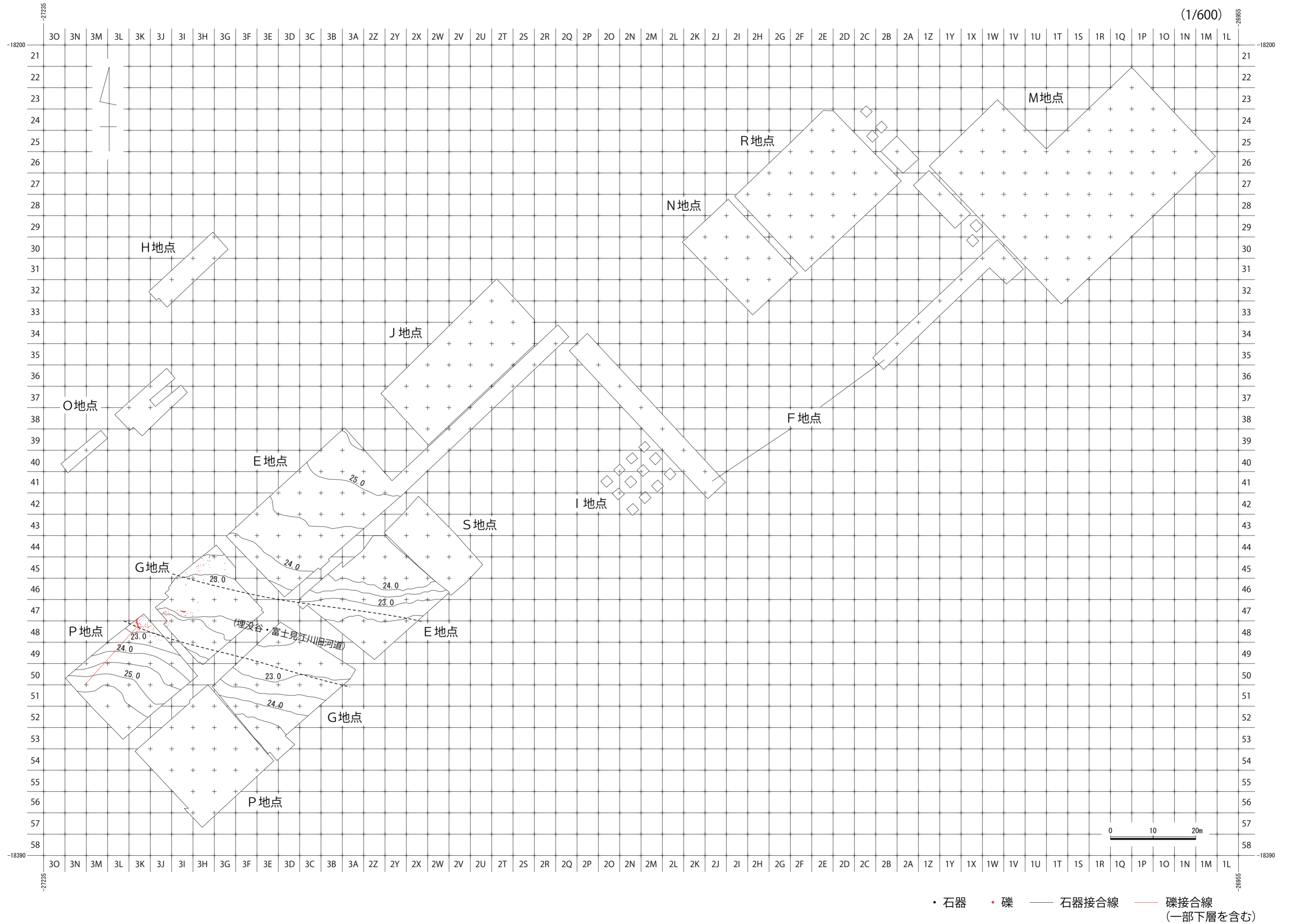
(1/600)



・石器    ・礫    — 石器接合線    — 礫接合線  
 (一部下層を含む)

# 藤久保東遺跡 石器・礫出土分布図【二次堆積層】

(1/600)



・ 石器    ◆ 礫    — 石器接合線    — 礫接合線  
 (一部下層を含む)