





图版 4



土坑 1 号






焼土・ピット




図版 6




溝状遺構 1号検出状況(クランク部分)



溝状遺構 1号遺物出土状況(クランク部分)



溝状遺構 1号土層断面(ベルトC)



溝状遺構 1号東端硬化面及び遺物出土状況



鉄鎌出土状況



溝状遺構 1号完掘状況

古代の溝状遺構





古代Ⅱ期の調査





中世遺構検出エリア航空写真（1区～11区）



掘立柱建物跡群検出状況

中世遺構検出状況








中世掘立柱建物跡 A 群






图版 10



中世掘立柱建物跡A群







中世掘立柱建物跡B群




图版 12



中世掘立柱建物跡B群，C群





杭列