

鹿児島県立埋蔵文化財センター発掘調査報告書（204）

主要地方道志布志福山線（有明志布志道路）改築事業に伴う
埋蔵文化財発掘調査報告書

う と う え い せ き
宇 都 上 遺 跡

（志布志市志布志町）

2020年3月

鹿児島県立埋蔵文化財センター




遺跡遠景（北から志布志湾を望む）



縄文時代早期の出土遺物



中世の出土遺物



① 遺跡遠景（南から） ② 旧石器時代遺物出土状況
③ 縄文時代早期遺物出土状況（G-5区付近） ④ 縄文時代早期集石検出状況（14～16号）



① 集石 1号 ② 集石 2号 ③ 集石 3号 ④ 集石 4号
⑤ 集石 5号 ⑥ 集石 6号 ⑦ 集石 7号 ⑧ 集石 8号




① 集石9号 ② 集石10号 ③ 集石11号 ④ 集石12号
⑤ 集石13号 ⑥ 集石14号 ⑦ 集石15号 ⑧ 集石16号




① 集石17号 ② 集石18号 ③ 集石19号 ④ 集石19号 掘り込み
⑤ 集石20号 ⑥ 集石22号 ⑦ 集石23号 ⑧ 集石24号



① 集石25号 ② 集石26号 ③ 集石27・28号 ④ 集石29号
⑤ 集石29号掘り込み ⑥ 集石30号 ⑦ 集石31・32号 ⑧ 集石33号



① 土坑1号 ② 土坑2号 ③ 土坑3号 ④ 土坑5号 ⑤ 土坑6号
⑥ 土坑7号 ⑦ 落とし穴 ⑧ 落とし穴半裁



① 遺物等出土状況 ② 検出状況 ③ 埋土断面
④ 石塔出土状況 ⑤ 完掘状況




① 大型土坑2号検出状況 ②・③ 大型土坑2号埋土断面 ④ 大型土坑2号
⑤ 土坑8号 ⑥ 土坑9号半裁 ⑦ 土坑9号 ⑧ 硬化面検出状況




① 1号検出状況 ② 1号 ③ 2号埋土断面 ④ 2号
⑤ 3号検出状況 ⑥ 3号 ⑦ 4号検出状況 ⑧ 4号




① 土坑10号 ② 土坑12号 ③ 土坑13号 ④ 溝状遺構5号検出状況
⑤ 溝状遺構5号 ⑥ 溝状遺構6号埋土B断面 ⑦ 溝状遺構6号




① 石塔・石碑（正面から） ② 石塔の台座
③ 土坑11号検出状況 ④ 土坑11号 ⑤ 杭列














175



177



181

183

184

190

182

186

191

185

188

189

192