熊本県文化財調査報告第 336 集

幅・津留遺跡

熊本県道 28 号熊本高森線道路整備事業に伴う埋蔵文化財発掘調査

第３分冊

31 March 2019
熊本県教育委員会

熊本県文化財調査報告第 336 集

幅・津留遺跡

熊本県道 28 号熊本高森線道路整備事業に伴う埋蔵文化財発掘調査

31 March 2019
熊本県教育委員会

例言

1　本書は、熊本県道 28 号熊本高森線道路整備事業に伴い記録保存を目的として実施した熊本県阿蘇郡南阿蘇村大字両併字幅並びに阿蘇郡高森町大字高森字津留に所在する幅・津留遺跡の発掘調査報告である。

2　本書は 3 分冊をもって構成し、本分冊はその第 3 分冊である。

3　この発掘調査は、熊本県教育委員会が調査主体となり、熊本県教育委員会教育総務局文化課が調査を担当した。

4　発掘調査の成果は、熊本県文化財資料室（熊本市南区城南町沈目 1667）で整理し、調査記録及び出土文化財は、熊本県文化財資料室が保管している。

5　本書の編集は、宮崎敬士が担当し、坂田美智子、堀章子がこれを補佐した。

Excavation and Research for Settlements in The Yayoi Period, located in Aso Caldera, Japan.

幅・津留遺跡　第３分冊　目次

幅地区の遺構

墓葬（ST）…… 3
条溝（SD、SX）…… 26
竪穴建物（SI）…… 48
掘立柱建物（SB）…… 63

幅地区の遺物

石器（RQ）…… 69
土器（RP）…… 75

津留地区の遺構

墓葬（ST）…… 91
竪穴建物（SI）…… 111
掘立柱建物（SB）…… 179
条溝（SD、SX）…… 181

津留地区の遺物

石器（RQ）…… 189
土器（RP）…… 200

第１分冊　目次

調査の目的と方法

1　目的と経緯 …… 3
1-1　調査の目的 …… 3
1-2　調査に至る経緯 …… 3
1-3　発掘調査の実施 …… 5
2　遺跡の概要 …… 9
2-1　自然 …… 9
2-2　人文 …… 11
3　調査の方法 …… 17
3-1　調査区と基本土層 …… 17
3-2　発掘作業の方法 …… 27
3-3　整理作業の方法 …… 27
3-4　報告書の記述方法 …… 28
3-5　遺構の構造 …… 29

幅地区の調査

1　縄文時代の調査 …… 35
1-1　石器（RQ） …… 35
1-2　土器（RP） …… 37
2　弥生時代の調査 …… 43
2-1　土壙墓（ST） …… 43
2-2　溝（SD、SX）と柵（SA） …… 105
2-3　竪穴建物（SI） …… 152
2-4　掘立柱建物（SB） …… 193
2-5　土壙（SK） …… 197
2-6　包含層 …… 202

付表

縄文石器観察表 …… 209
縄文土器観察表 …… 209
縄文時代微細石片観察表 …… 210
弥生石器観察表 …… 215
弥生土器観察表 …… 240

第２分冊　目次

津留地区の調査

1　弥生時代の調査 …… 3
1-1　土壙墓（ST） …… 3
1-2　溝（SD、SX） …… 44
1-3　竪穴建物（SI） …… 61
1-4　掘立柱建物（SB） …… 241
1-5　土壙（SK） …… 244
2　古墳時代以降の調査 …… 247
2-1　竪穴建物（SI） …… 247
2-2　土壙（SK） …… 257
2-3　包含層 …… 269

分析と考察

幅地区における墓域の土器廃棄遺構と出土土器
石田 智子 …… 277
幅・津留遺跡出土砥石の検討
森　貴教 …… 289
幅・津留遺跡出土のガラス製品
谷澤 亜里 …… 295
幅・津留遺跡の玉類とその製作技術
大坪 志子 …… 305
幅・津留遺跡出土鉄製品の検討
鄭 宗鎬・村上 恭通 …… 317
幅・津留遺跡出土遺物の諸問題
宮崎 敬士 …… 355



幅・津留遺跡

幅地区の遺構

墓葬（ST）
条溝（SD、SX）
竪穴建物（SI）
掘立柱建物（SB）

1区　墓域　完掘状況（60 G）W→E



1区　墓域　完掘状況（64 G）N→S

1区　墓域　完掘状況（63 G）E→W

1 区　ST1
完掘状況　S → N

1 区　ST1
完掘状況　W → E

1 区　ST4
完掘状況（棺体）E → W

1 区　ST4
完掘状況　S → N

1 区　ST4
完掘状況　E → W

1 区　ST16
完掘状況　S → N

1区　ST16
完掘状況（棺体）E→W

1区　ST17
完掘状況　N→S



1区　ST34
勾玉出土状況　S→N



1 区　ST34
完掘状況　S → N



1 区　ST51
完掘状況（棺体）
SE → NW

1 区　ST52
完掘状況（棺体）N → S



1 区　ST69
完掘状況　N → S

1 区　ST95
土器検出状況　N → S

1 区　ST95
土器検出状況　W → E



1 区　ST95
土器取り上げ後　N → S

1 区　ST95
完掘状況（棺体）E → W

1 区　ST95
完掘状況　S → N

1区　ST95
完掘状況　E→W

1区　ST100
完掘状況（棺体）S→N

1区　ST100
完掘状況　S→N

1 区　ST103
赤色顔料検出状況
S → N

1 区　ST103
完掘状況　S → N



1 区　ST103
完掘状況　S → N

２区　ST119
完掘状況　S→N

２区　ST119
完掘状況　E→W

２区　ST126
完掘状況（掘方）N→S

2区　ST126
完掘状況（掘方）E→W



2区　ST132
完掘状況（棺体）N→S

2区　ST132
完掘状況（棺体）W→E



２区　ST132
完掘状況（掘方）N→S

２区　ST132
完掘状況（掘方）W→E

２区　ST141
完掘状況（棺体）S→N

２区　ST141
完掘状況（棺体）E → W



２区　ST141
完掘状況（掘方）E → W

２区　ST151
棺体検出状況
NW → SE

2区　ST151
完掘状況（掘方）W→E

2区　ST158
完掘状況（掘方）N→S

2区　ST158
完掘状況（掘方）E→W

２区　ST158
完掘状況（掘方）N→S

２区　ST158
完掘状況（掘方）E→W



２区　ST159
完掘状況（棺体）N→S

2区　ST159
完掘状況（棺体）E→W



2区　ST159
完掘状況（掘方）N→S



2区　ST159
完掘状況（掘方）E→W

２区　ST160
完掘状況（棺体）S→N

２区　ST160
完掘状況（棺体）W→E



２区　ST160
完掘状況（掘方）S→N

2区　ST160
完掘状況（掘方）N→S

2区　ST160
完掘状況（掘方）E→W



2区　ST160
完掘状況（掘方）E→W

２区　ST161
完掘状況（掘方）W→E

２区　ST163
完掘状況（棺体）N→S

２区　ST163
完掘状況（棺体）W→E



2区　ST163
完掘状況（掘方）N→S

2区　ST163
完掘状況（掘方）N→S



2区　ST163
完掘状況（掘方）W→E



2区　ST163
完掘状況（掘方）W→E

2区　ST168
完掘状況（棺体）N→S

2区　ST168
完掘状況（棺体）E→W

２区　ST168
完掘状況（掘方）S→N



２区　ST168
完掘状況（掘方）E→W

２区　ST170
赤色顔料検出状況 S→N

２区　ST170
赤色顔料検出状況
E→W

２区　ST170
完掘状況（掘方）S→N

２区　ST170
完掘状況（掘方）E→W

1 区　SD2　遺物出土状況　SE → NW

1 区　SD2　遺物出土状況　SE → NW



1 区　SD2　遺物出土状況　S → N

1 区　SD2　遺物出土状況　W → E

1 区　SD2　遺物出土状況　S → N

1 区　SD2　遺物出土状況　W → E



1 区　SD2
遺物出土状況　S → N

1 区　SD2　完掘状況　SE → NW

1 区　SD2
完掘状況　SW → NE

1 区　SD3
土層断面（南側）W → E



1 区　SD3
遺物出土状況（埋 1 層）
N → S

1 区　SD3
遺物出土状況（埋 1 層）NW → SE



1 区　SD3
遺物出土状況（埋 1 層）W → E

1 区　SD3
遺物出土状況（埋 1 層）S → N

1 区　SD3
遺物出土状況（埋 2 層）
S → N



1 区　SD3
遺物出土状況（埋 3 層）
S → N

1 区　SD3
土器出土状況
W → E

1 区　SD3
遺物出土状況（埋 3 層）
SW → NE

1 区　SD3
遺物出土状況（埋 3 層）
N → S

1 区　SD3
土器出土状況
W → E



1 区　SD3
完掘状況　S → N

1 区　SD3
完掘状況（側溝）S → N

1 区　SD3
完掘状況（側溝）W → E

1区　SD3
完掘状況　NW→SE

2区　SX10
土層断面（C）E→W

2区　SX10
土層断面（B）W→E

２区　SX10
土層断面（A）W→E

２区　SX10
遺物出土状況　N→S

２区　SX10
遺物出土状況　E→W

２区　SX10
遺物出土状況（埋１層）
N→S

２区　SX10
遺物出土状況（埋１層）
W→E

２区　SX16
検出状況（標柱石）
S→N

２区　SX16
検出状況（標柱石）
SE → NW

２区　SX16
完掘状況（標柱石）
S → N

２区　SX16
完掘状況（標柱石）
W → E



2区　SX10
完掘状況　N→S

2区　SX10
完掘状況　W→E

2区　SX10
完掘状況　N→S

２区　SX11
土層断面　S→N

２区　SX11
土層断面　W→E



２区　SX11
土層断面　W→E



２区　SX11
土層断面　S→N



２区　SX11
土層断面　W→E



２区　SX11
遺物出土状況（上層）
W→E

２区　SX11
遺物出土状況（上層）
N→S



２区　SX11
遺物出土状況（上層）
N→S



２区　SX11
遺物出土状況（上層）
E→W



２区　SX11
遺物出土状況（上層）
S→N

２区　SX11
遺物出土状況（上層）
E→W



２区　SX11
遺物出土状況（中層）
N→S

２区　SX11
遺物出土状況（中層）
E→W



２区　SX11
遺物出土状況（中層）
W→E

２区　SX11
遺物出土状況（下層）
N→S

２区　SX11
遺物出土状況（下層）
N→S



２区　SX11
遺物出土状況（下層）
E→W

2区　SX11
完掘状況　N→S

2区　SX11
完掘状況　E→W

7区　SX21
完掘状況　S→N

7区　SX21
完掘状況　N→S



7区　SX21
完掘状況　S→N



7 区　SX21
完掘状況　N → S



7 区　SX21
完掘状況（東柵列）
E → W



7 区　SX21
完掘状況（西柵列）
S → N



2 区　SI1　完掘状況
（使用時）S → N



2 区　SI1　完掘状況
（使用時）W → E

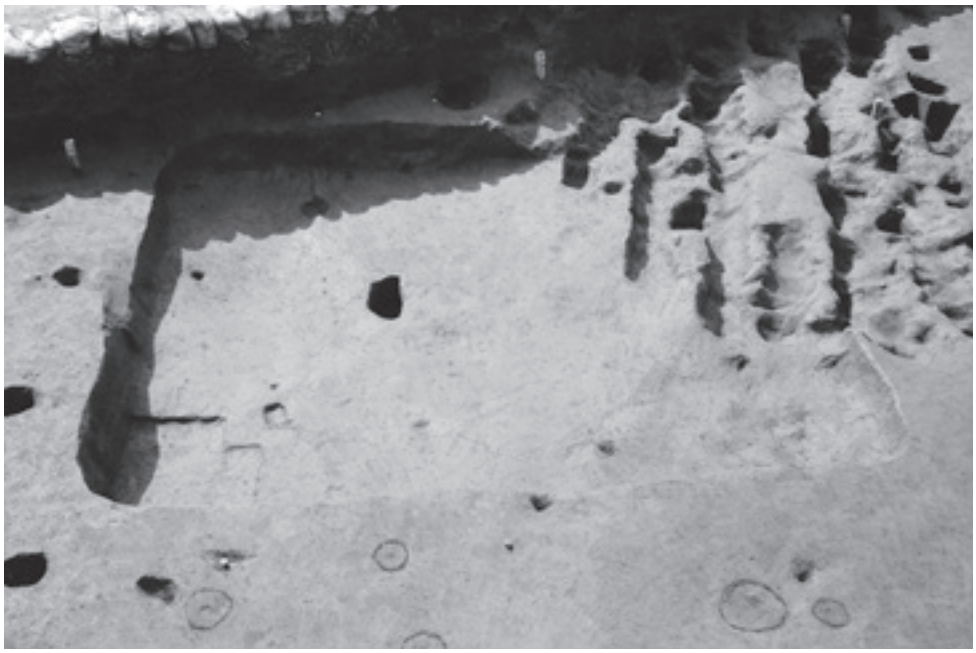

2 区　SI1　完掘状況
（掘方）N → S

2 区　SI1　完掘状況
（掘方）W → E

3 区　SI2　完掘状況
（使用時）N → S

3 区　SI2　完掘状況
（使用時）W → E

3 区　SI2　完掘状況
（掘方）N → S

3 区　SI2　完掘状況
（掘方）E → W

3 区　SI3　完掘状況
（使用時）N → S

3 区　SI3　完掘状況
（使用時）W → E

3 区　SI3　完掘状況
（掘方）N → S



3 区　SI3　完掘状況
（掘方）E → W



3区　SI4　完掘状況
（使用時）N→S



3区　SI4　完掘状況
（使用時）E→W

3区　SI4　完掘状況
（掘方）N→S

3 区　SI4　完掘状況
（掘方）W → E



3 区　SI5　完掘状況
（使用時）N → S

3 区　SI5　完掘状況
（使用時）E → W

3 区　SI5　完掘状況
（掘方）N → S

3 区　SI5　完掘状況
（掘方）E → W

3 区　SI6　完掘状況
（使用時）N → S

3 区　SI6　完掘状況
（使用時）W → E



3 区　SI6　完掘状況
（掘方）N → S

3 区　SI6　完掘状況
（掘方）W → E

3 区　SI7　完掘状況
（使用時）N → S



3 区　SI7　完掘状況
（使用時）W → E

3 区　SI8　完掘状況
（掘方）N → S

3 区　SI8　完掘状況
（掘方）E → W

4 区　SI9　完掘状況
（使用時）N → S



4 区　SI9　完掘状況
（使用時）N → S

4 区　SI9　完掘状況
（使用時）W → E

4 区　SI9　完掘状況
（掘方）NW → SE

4 区　SI9　完掘状況
（掘方）W → E



4 区　SI10　完掘状況
（使用時）N → S

4 区　SI10　完掘状況
（使用時）W → E



4 区　SI10　完掘状況
（掘方）W → E



4 区　SI11　完掘状況
（使用時）N → S

4 区　SI11　完掘状況
（使用時）E → W

4 区　SI11　完掘状況
（掘方）S → N

4 区　SI11　完掘状況
（掘方）E → W

4 区　SI12　完掘状況
（使用時）N → S



4 区　SI12　完掘状況
（使用時）W → E



4区　SI12
炉　完掘状況　N→S



4区　SI12　完掘状況
（掘方）N→S



4区　SI12　完掘状況
（掘方）W→E

2 区　SB1　完掘状況
S →N

2 区　SB2　完掘状況
S →N



2 区　SB3　完掘状況
N → S

2 区　SB3　完掘状況
W→E

2 区　SB4　完掘状況
S →N

2 区　SB4　完掘状況
W→E

2 区　SB5　完掘状況
N→S

2 区　SB5　完掘状況
W→E

2 区　SB6　完掘状況
N→S

3 区　SB7　完掘状況
N→S

3 区　SB7　完掘状況
W→E



2 区　SK33　完掘状況
N→S

幅・津留遺跡

幅地区の遺物

石器（RQ）
土器（RP）



幅地区出土　打製石鏃

幅地区出土　磨製石鏃 1

幅地区出土　磨製石鏃 2

幅地区出土　磨製石鏃 3

幅地区出土
石鏃未成品 1

幅地区出土
石鏃未成品 2

幅地区出土　石庖丁

幅地区出土　磨製石斧



幅地区出土　石匙

幅地区出土　勾玉

幅地区出土　水晶

幅地区出土
勾玉、管玉、未成品

幅地区出土　砥石 1

幅地区出土　砥石 2

幅地区出土　磨石 1

幅地区出土　磨石 2

幅地区出土　敲石

幅地区出土 「目玉石」



2 区　SI1　出土土器

3 区　SI2　出土土器 1

3 区　SI2　出土土器 2



3 区　SI3　出土土器

3 区　SI4　出土土器

3 区　SI5　出土土器



3 区　SI6・7　出土土器

3 区　SI8　出土土器



4 区　SI9　出土土器

4 区　SI10　出土土器 1



4 区　SI10　出土土器 2

4 区　SI11　出土土器



4 区　SI12　出土土器 1



4 区　SI12　出土土器 2

1 区　SD2　出土土器 1

1 区　SD2　出土土器 2

1 区　SD3　出土土器 1

1 区　SD3　出土土器 2

1 区　SD3　出土土器 3

1 区　SD3　出土土器 4

1 区　SD3　出土土器 5

1 区　SD3　出土土器 6

1 区　SD3　出土土器 7

1 区　SD3　出土土器 8

2 区　SX10　出土土器

2 区　SX11
出土土器 1

2 区　SX11
出土土器 2

2 区　SX11
出土土器 3

2 区　SX11
出土土器 4

2 区　SX11
出土土器 5

2 区　SX11
出土土器 6



2 区　SX11
出土土器 7



2 区　SX11
出土土器 8

7 区　SX21
出土土器 1

7 区　SX21
出土土器 2



1 区　ST　出土土器 1



1区　ST　出土土器2

1、2区　ST93・159
出土土器

2区　ST175　出土土器

Remains

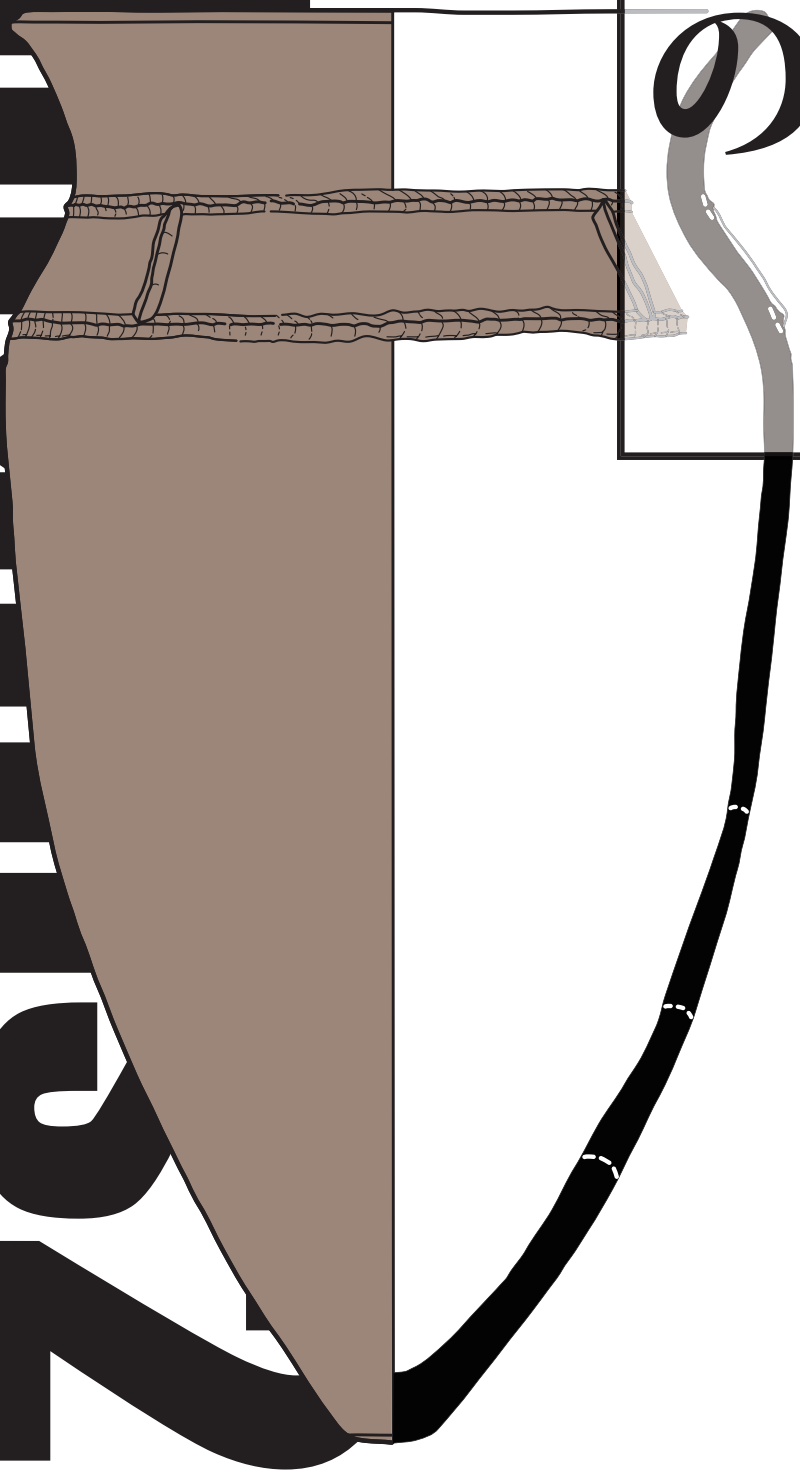

幅・津留遺跡

津留地区の遺構

墓葬（ST）
条溝（SD、SX）
竪穴建物（SI）
掘立柱建物（SB）



9区　ST195
完掘状況（掘方）S→N

9区　ST195
完掘状況（掘方）E→W



9区　ST201
完掘状況　N→S



9区　ST201
完掘状況　W→E

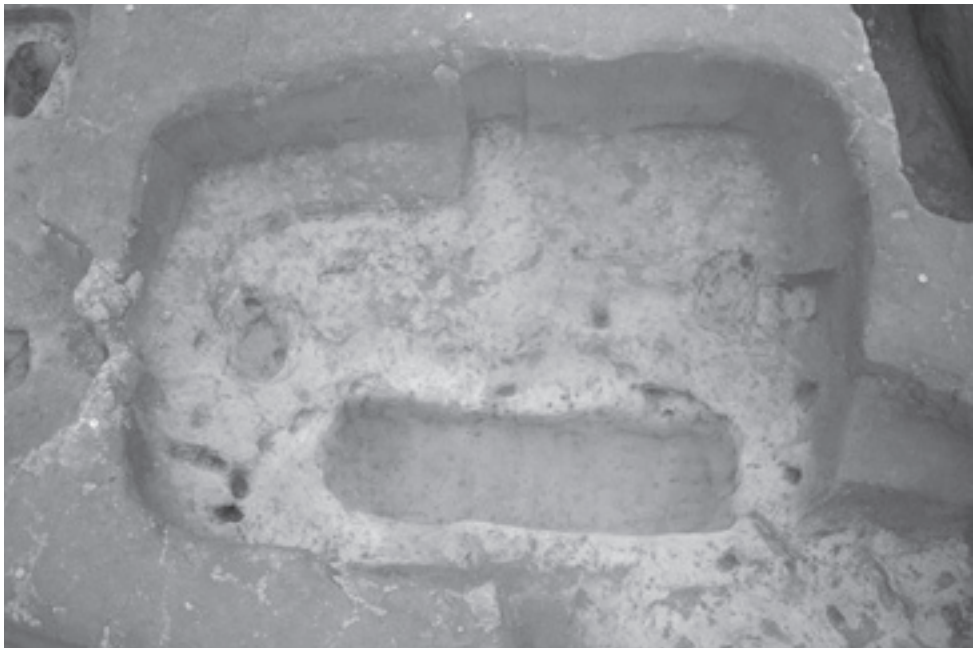

9区　ST201・ST272
完掘状況（掘方）N→S

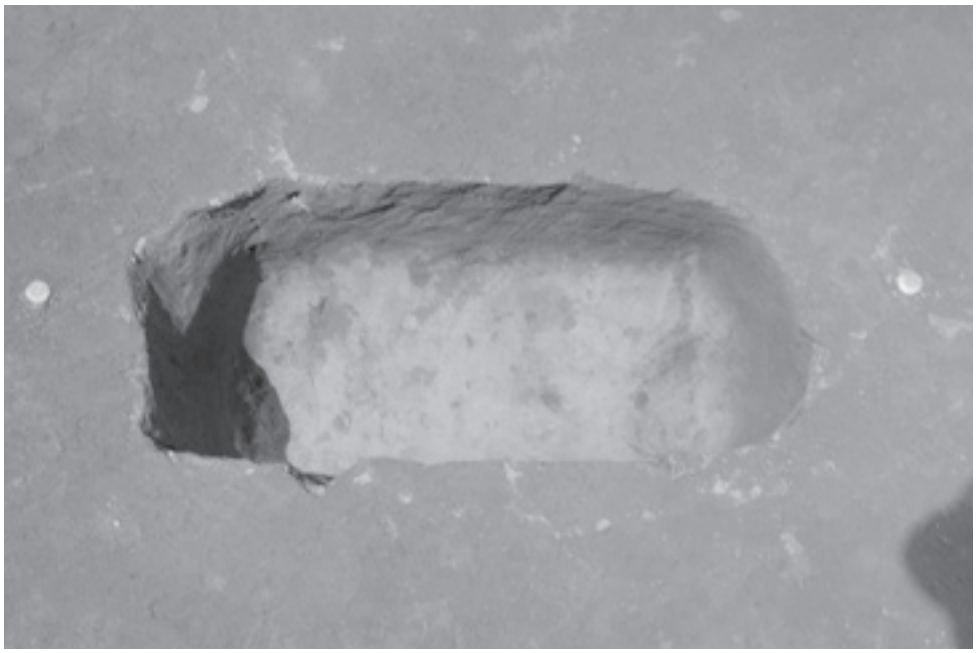

9区　ST202
完掘状況　S→N

9区　ST203
完掘状況　E→W

9区　ST205
完掘状況　S→N



左　9区　ST205
完掘状況　W→E
右　9区　ST206
完掘状況　W→E

9区　ST206
完掘状況　N→S



9区　ST210
完掘状況　S→N

9区　ST213
完掘状況　N→S

9区　ST213
完掘状況　W→E



9区　ST216
完掘状況　N→S

9区　ST216
完掘状況　E→W



9区　ST218
完掘状況　N→S

9区　ST218
完掘状況　W→E

9区　ST219
完掘状況（掘方）N→S

9区　ST220
主体部（掘方）完掘状況
S→N

左　9区　ST220
主体部（掘方）完掘状況
E→W
右　9区　ST224
完掘状況　E→W



9区　ST224
完掘状況　N→S

9区　ST227
完掘状況　N→S

9区　ST227
完掘状況　E→W



9区　ST229
完掘状況　N→S

9区　ST229
完掘状況　W→E

9区　ST230
完掘状況　N→S

9区　ST230
完掘状況　E→W



9区　ST239
完掘状況（棺体）N→S



9区　ST239
完掘状況（棺体）W→E

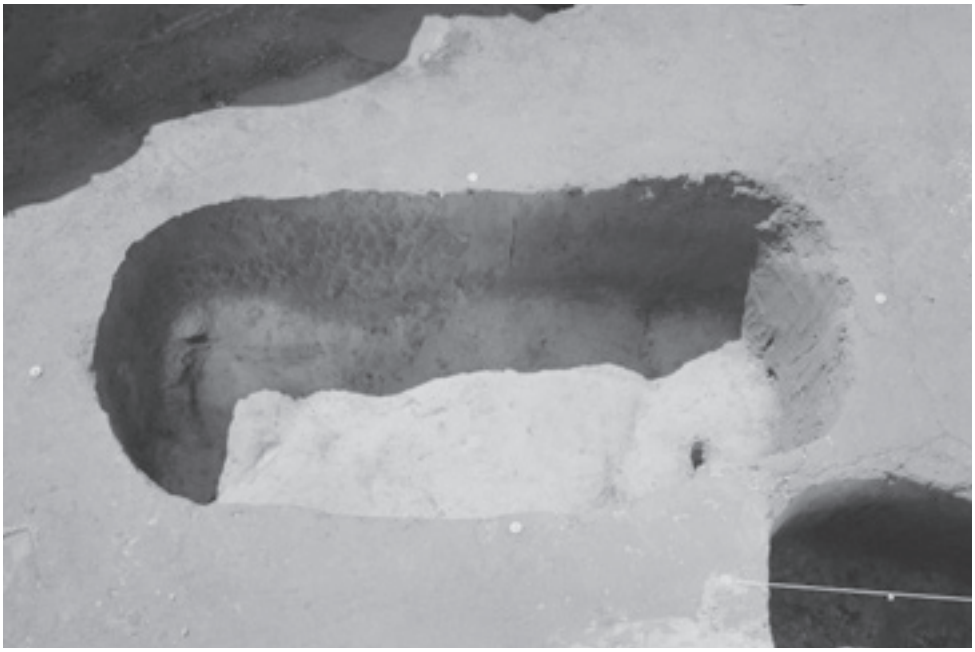

9区　ST239
完掘状況（掘方）N→S

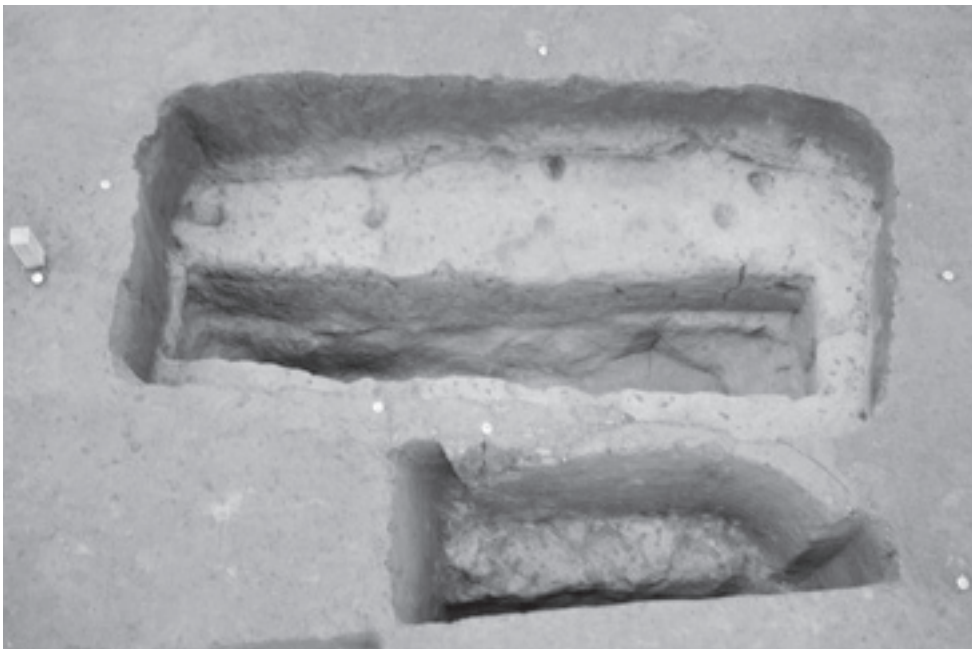

9区　ST241
完掘状況　N→S



9区　ST241
完掘状況　W→E



9区　ST246
完掘状況（棺体）S→N

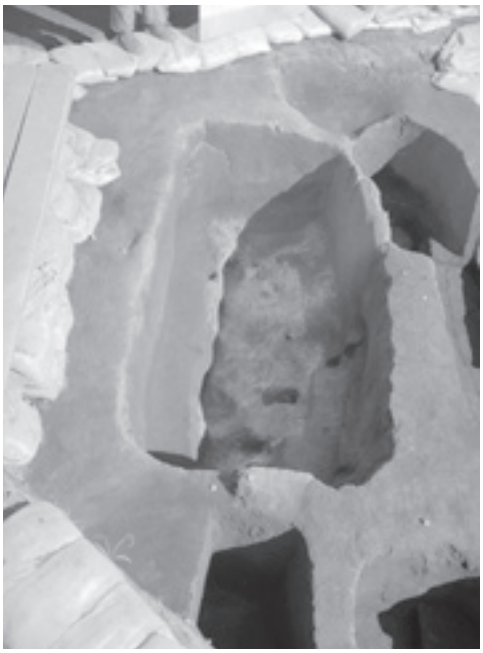

左　9区　ST246
完掘状況（棺体）W→E
右　9区　ST246
完掘状況　W→E



9 区　ST281
完掘状況（棺体）S → N

9 区　ST281
完掘状況（棺体）W → E

9 区　ST287
完掘状況　N → S

9区　ST287
完掘状況　W→E

9区　ST295
完掘状況（棺体）E→W

9 区　ST295
完掘状況（棺体）N → S



12 区　ST306
完掘状況（棺体）N → S

12 区　ST306
完掘状況（掘方）N → S



12 区　ST308
完掘状況（棺体）N → S

12 区　ST308
完掘状況（棺体）N → S



12 区　ST308
完掘状況（掘方）N → S

12 区　ST309
完掘状況（棺体）N → S

12 区　ST309
完掘状況（掘方）N → S

12 区　ST310
完掘状況（掘方）N → S

12 区　ST312
完掘状況（掘方）N → S

12 区　ST313
完掘状況　N → S

12 区　ST315
完掘状況　N → S

12 区　ST315
完掘状況（掘方）N → S



12 区　ST318・ST321
完掘状況（掘方）N → S



12 区　ST318・ST321
完掘状況（掘方）W → E

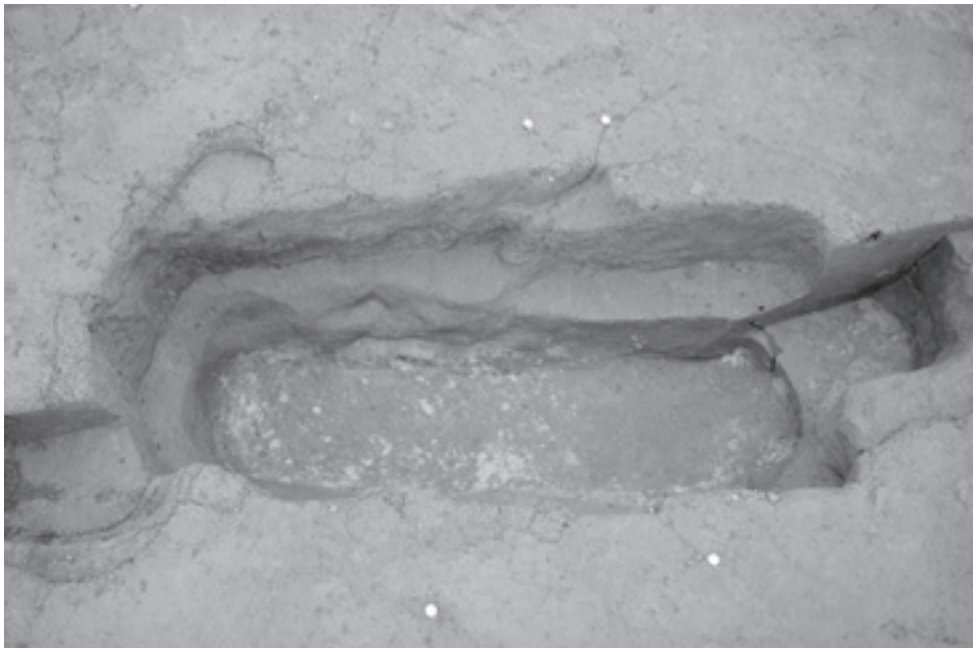

12 区　ST321
完掘状況（棺体）N → S



12 区　ST322
完掘状況　N → S

12 区　SI13
完掘状況（使用時）
N → S

12 区　SI13
完掘状況（掘方）
W → E

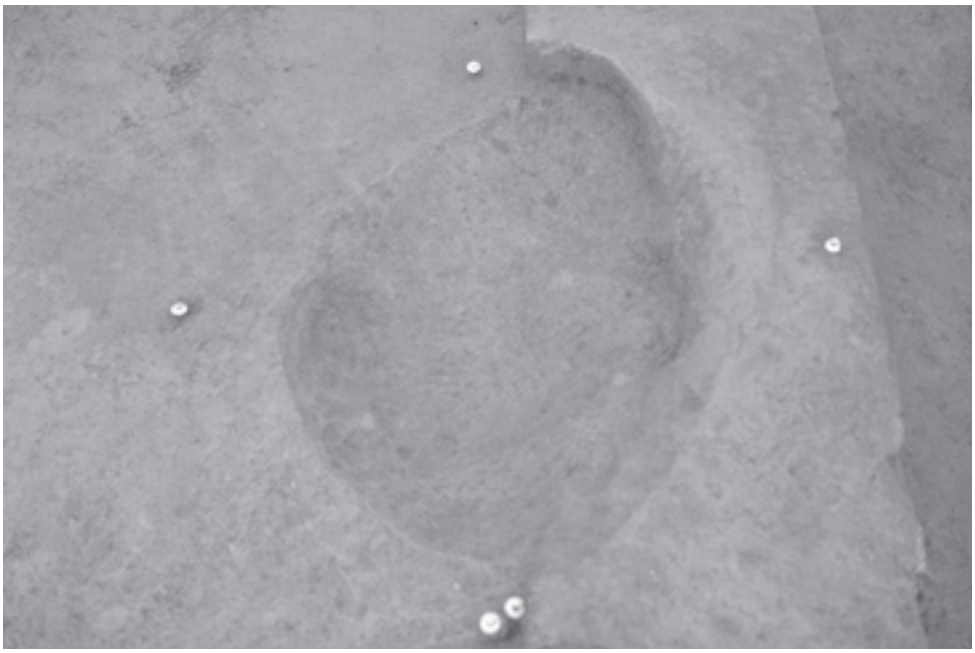

12 区　SI13
炉　完掘状況　S → N



12区　SI13
炉　完掘状況　W→E



12区　SI14
完掘状況（使用時）
N→S

12区　SI14
完掘状況（使用時）
E→W

12 区　SI14
完掘状況（掘方）
N → S

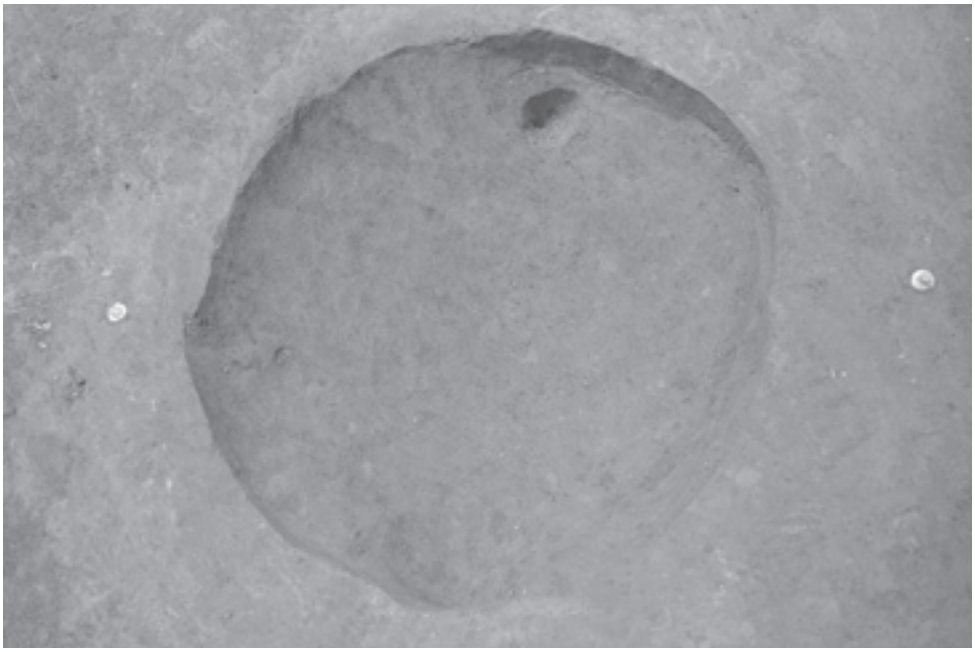

12 区　SI14
炉　完掘状況　S → N

12 区　SI15
完掘状況（使用時）
N → S



12区　SI15
完掘状況（使用時）
E→W



12区　SI15
完掘状況（掘方）
N→S



12区　SI15
完掘状況（掘方）
E→W

12 区　SI15
炉　完掘状況　N → S

12 区　SI16
完掘状況（使用時）
E → W

12 区　SI16
完掘状況（掘方）
S → N

115

12区　SI16
完掘状況（掘方）
E→W



12区　SI17
完掘状況（使用時）
N→S

12区　SI17
完掘状況（掘方）
N→S

12区　SI17
完掘状況（掘方）
E→W

12区　SI17
炉　完掘状況　N→S



12区　SI18
完掘状況（使用時）
N→S

12区　SI18
完掘状況（使用時）
W→E



12区　SI19
完掘状況（使用時）
N→S

12区　SI19
完掘状況（掘方）
S→N

12 区　SI20
完掘状況（使用時）
E → W

12 区　SI20
完掘状況（掘方）
N → S

12 区　SI20
炉　完掘状況　N → S



12区　SI21
完掘状況（使用時）
N→S

12区　SI21
完掘状況（使用時）
W→E

12区　SI22
完掘状況（使用時）
S→N

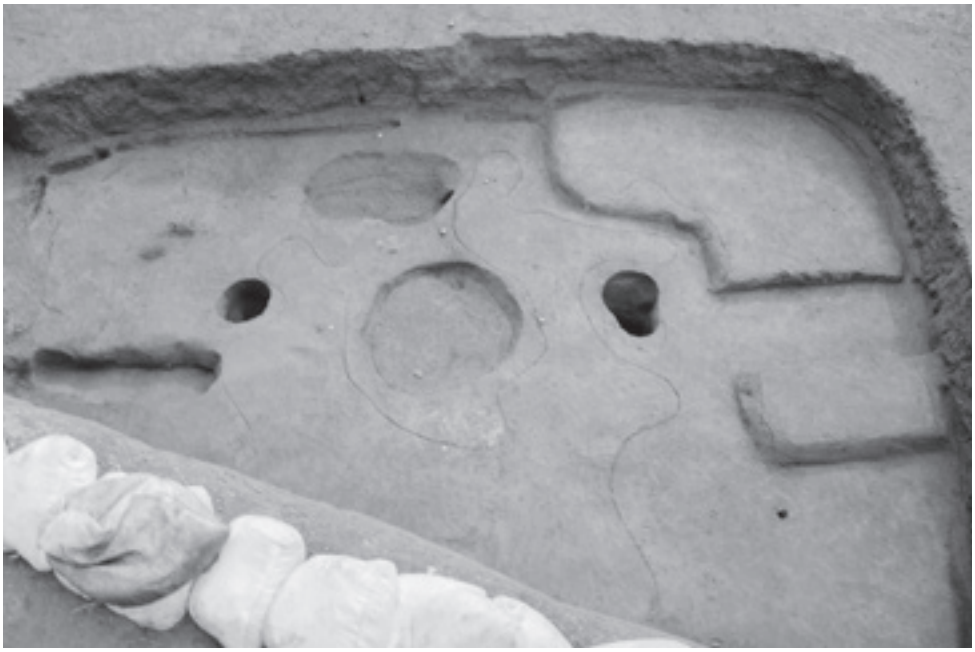

12 区　SI22
完掘状況（使用時）
N → S

12 区　SI22
完掘状況（使用時）
W → E

12 区　SI22
硬化面検出状況　E → W



12 区　SI22
完掘状況（掘方）
E → W



12 区　SI22
炉　完掘状況　S → N

12 区　SI22
炉　完掘状況　W → E

12 区　SI23
完掘状況（使用時）
E → W



12 区　SI23
完掘状況（掘方）
S → N

12 区　SI23
完掘状況（掘方）
W → E



12 区　SI23
炉　完掘状況　S → N



12 区　SI23
炉　完掘状況　S → N

12 区　SI24
完掘状況（使用時）
N → S

12 区　SI24
完掘状況（使用時）
W → E

12 区　SI24
完掘状況（掘方）
N → S

12 区　SI24
完掘状況（掘方）
W → E

12 区　SI26
完掘状況（使用時）
E → W

12 区　SI26
完掘状況（掘方）
E → W

12 区　SI27
完掘状況　W → E

16 区　SI29
完掘状況　NE → SW

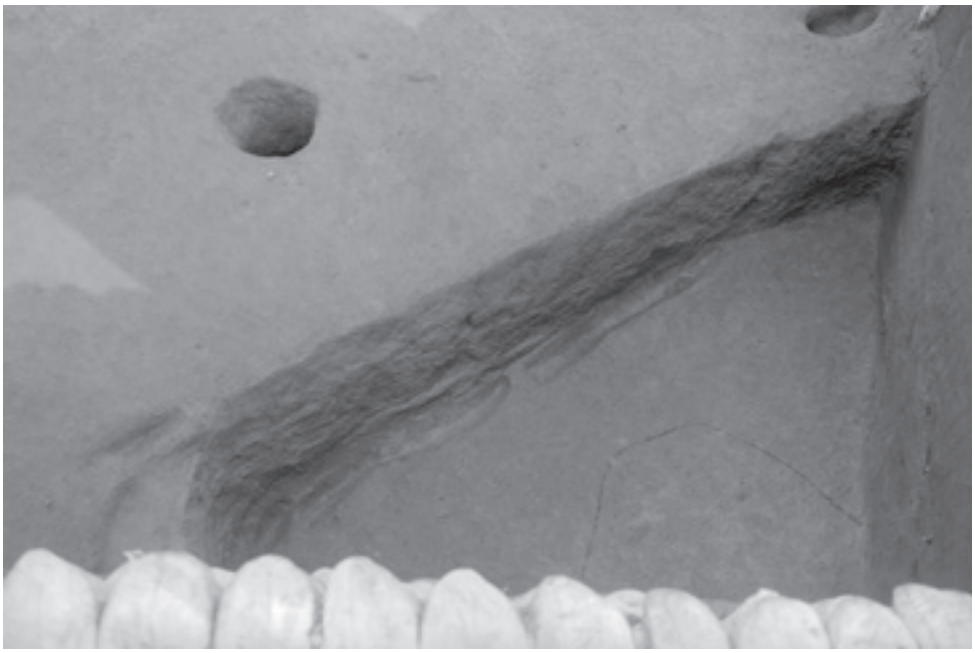

16 区　SI29
完掘状況　W → E



12 区　SI30
完掘状況（使用時）
N → S

12 区　SI30
完掘状況（使用時）
W → E

12 区　SI30
完掘状況（使用時）
E → W

12 区　SI30
完掘状況（掘方）
E → W

12 区　SI30
完掘状況（掘方）
W → E

12 区　SI30
炉　完掘状況　S → N

12 区　SI32
完掘状況（掘方）
W → E

12 区　SI32
完掘状況　S → N

12 区　SI32
完掘状況　E → W

12 区　SI32
張出部完掘状況　W → E

12 区　SI33
完掘状況（使用時）
E → W

12 区　SI33
完掘状況（使用時）
E → W

12 区　SI33
完掘状況（掘方）
E → W

13 区　SI35
完掘状況（使用時）
SW → NE



13 区　SI35
完掘状況（使用時）
NW → SE

13 区　SI35
竈　検出状況　S → N

13 区　SI35
竈　検出状況　E → W

13 区　SI35
竈　土層断面（G）
S → N

13 区　SI35
竈　土層断面（H）
E → W



13 区　SI35
竈　完掘状況　S → N

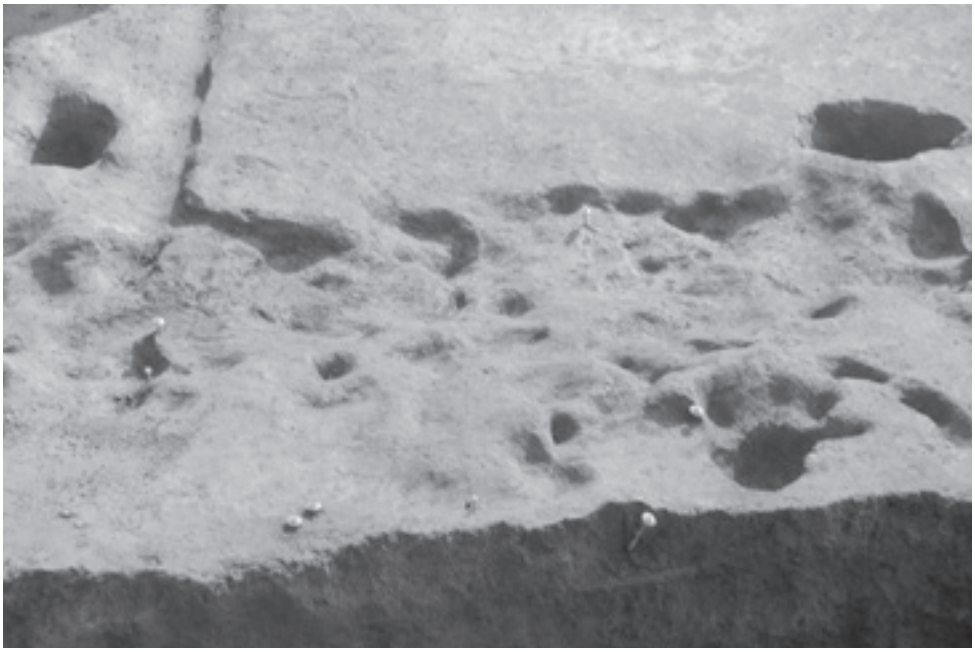

13 区　SI35
竈　完掘状況　N → S

左　13 区　SI36
完掘状況（使用時）
E → W
右　13 区　SI36
完掘状況（使用時）
W → E

左　13 区　SI36
完掘状況（掘方）
E → W
右　13 区　SI36
完掘状況（掘方）
W → E

13 区　SI36
竈　検出状況　W → E

13 区　SI36
竈　検出状況　N → S



13 区　SI36
竈　完掘状況　W → E



13 区　SI36
竈　完掘状況　N → S



13 区　SI37
完掘状況（掘方）
S → N



13 区　SI37
完掘状況（掘方）
E → W



13 区　SI37
竈　検出状況　S → N



13 区　SI37
竈　検出状況　E → W

13 区　SI38
完掘状況（使用時）
N → S

13 区　SI38
完掘状況（使用時）
W → E

13 区　SI38
完掘状況　E → W

13 区　SI38
完掘状況　N → S



13 区　SI38
炉　検出状況　S → N



13 区　SI38
炉　検出状況　E → W

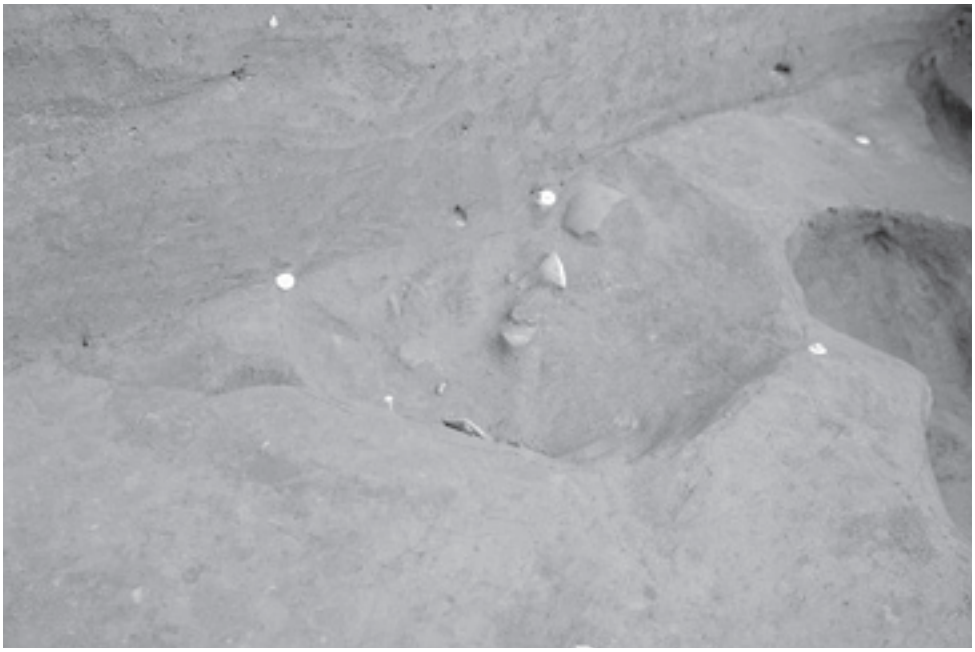

13 区　SI39
炉　完掘状況　W → E

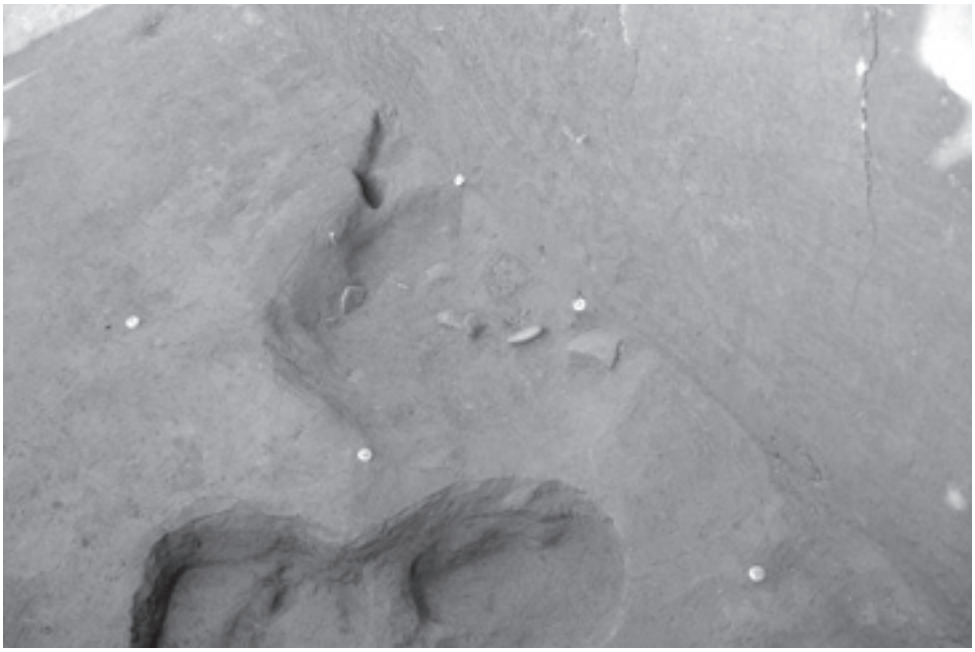

13 区　SI39
炉　完掘状況　S → N

13 区　SI40
検出状況　N → S



13区　SI40
硬化面検出状況　N→S



13区　SI40
炉　完掘状況　W→E

13区　SI41
完掘状況　N→S



13区　SI41
完掘状況　E→W

13区　SI41
集石　出土状況　E→W

13区　SI41
集石　出土状況　N→S

13区　SI42
硬化面検出状況　N→S

13区　SI42
ベンガラ　出土状況
N→S

14 区　SI43
完掘状況　N → S

15 区　SI43
完掘状況　NW → SE

15 区　SI43
完掘状況　NE → SW

15 区　SI43
炉　完掘状況　N → S

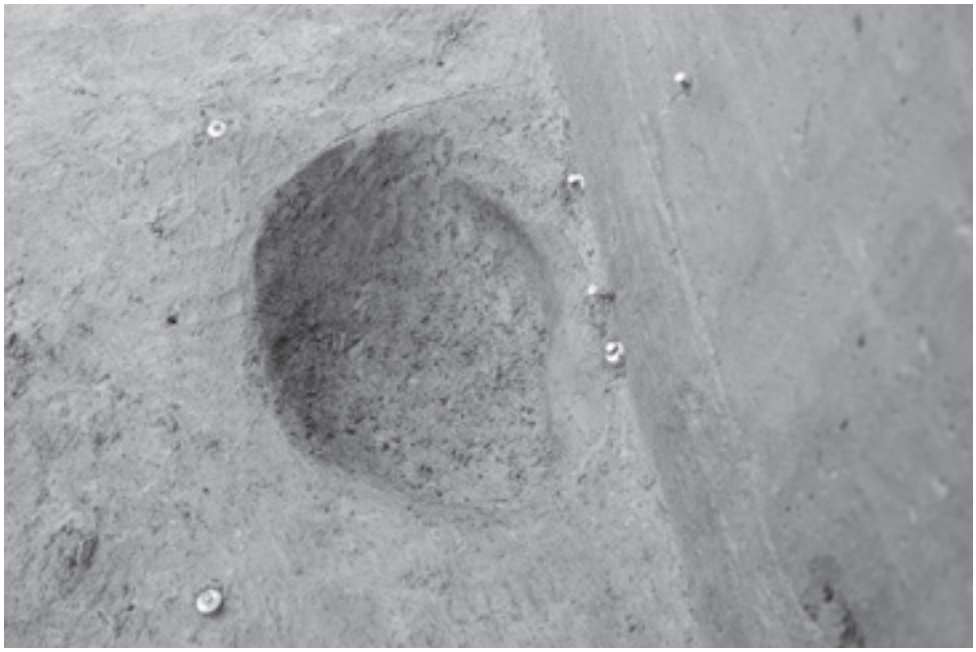

15 区　SI43
炉　完掘状況　W → E

14 区　SI44
完掘状況　W → E



14 区　SI45
完掘状況　W → E



14 区　SI46
側壁溝　検出状況
W → E

14 区　SI47
完掘状況　S → N

14 区　SI47
完掘状況　W → E



14 区　SI48
完掘状況（使用時）
S → N

14 区　SI48
完掘状況（使用時）
E → W

14 区　SI48
完掘状況　N → S

14 区　SI48
完掘状況　W → E

14 区　SI48
土器出土状況
（重弧文土器）　S → N



14 区　SI49
側壁溝　完掘状況
S → N



14 区　SI49
側壁溝　完掘状況
W → E

14 区　SI50
完掘状況　S → N

14 区　SI50
完掘状況　W → E



14 区　SI51
完掘状況　S → N



14 区　SI51
完掘状況　W → E

14 区　SI52
完掘状況　N → S

14 区　SI52
完掘状況　E → W



14 区　SI53
完掘状況　S → N

14 区　SI53
完掘状況　E → W

14 区　SI54
完掘状況（使用時）
S → N

14 区　SI54
完掘状況（使用時）
E → W



14 区　SI54
炉　完掘状況　E → W

14 区　SI54
Pit 群　完掘状況
W → E

14 区　SI55
完掘状況　S → N

14 区　SI55
完掘状況　W → E

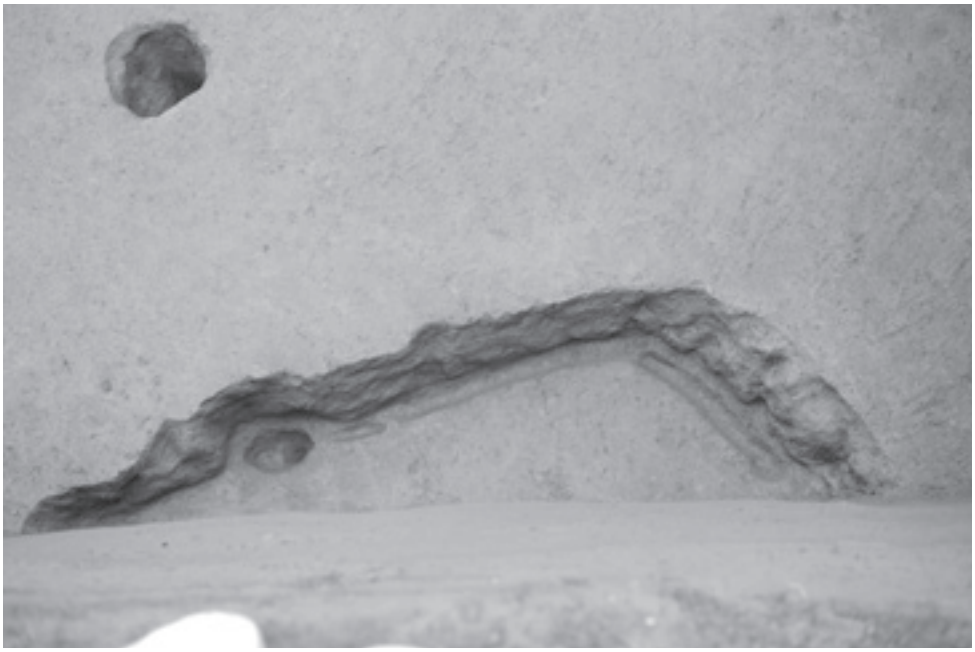

15 区　SI59
完掘状況　S → N

15 区　SI59
完掘状況　NW → SE



15 区　SI60
完掘状況　SE → NW

15 区　SI60
完掘状況　NE → SW

15 区　SI61
完掘状況　N → S

15 区　SI61
完掘状況　SE → NW

15 区　SI61
完掘状況　SW → NE

15 区　SI62
完掘状況　N → S

15 区　SI62
完掘状況　E → W

15 区　SI62
完掘状況（掘方）
N → S



15 区　SI62
炉　土層断面　S → N

15 区　SI62
炉　土層断面　E → W

15 区　SI63
完掘状況　NE → SW



15 区　SI63
完掘状況　SE → NW

15 区　SI63
完掘状況（掘方）
N → S

15 区　SI63
完掘状況（掘方）
E → W

15 区　SI64
完掘状況　N → S

15 区　SI64
完掘状況　E → W



15 区　SI65
完掘状況　S → N

15 区　SI65
完掘状況　NW → SE

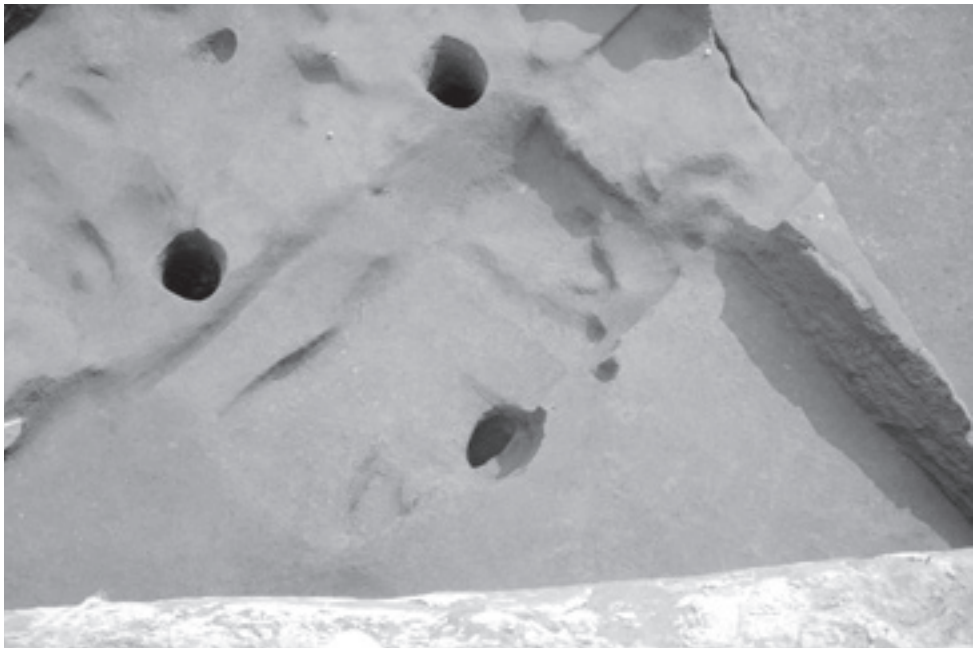

15 区　SI66
完掘状況　N → S



15 区　SI66
完掘状況　SE → NW

20 区　SI66
完掘状況　E → W



17 区　SI67
完掘状況　S → N



17 区　SI67
完掘状況　E → W

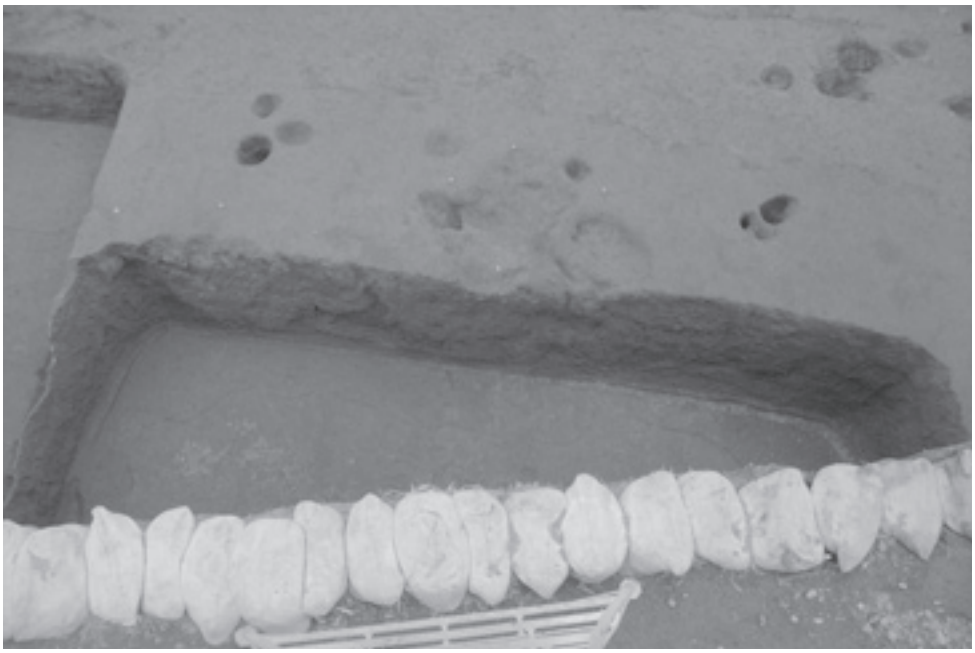

17 区　SI68
完掘状況　S → N

17 区　SI68
完掘状況　E → W



17 区　SI69
張出部　掘削状況
N → S

17 区　SI69
張出部　掘削状況
E → W



17 区　SI69
炉　完掘状況（使用時）
N → S



17 区　SI69
炉　完掘状況（使用時）
E → W

17 区　SI70
完掘状況　E → W

17 区　SI70
完掘状況　N → S

17 区　SI71
完掘状況　S → N

17 区　SI71
完掘状況　E → W



17 区　SI72
完掘状況　N → S



17 区　SI72
完掘状況　W → E



17 区　SI72
遺物出土状況　N → S



17 区　SI72
遺物出土状況　E → W

17 区　SI73
完掘状況　N → S

17 区　SI73
完掘状況　W → E

19区　SI74
完掘状況　N→S

19区　SI74
完掘状況　E→W

19区　SI74
炉　完掘状況　N→S

19 区　SI74
炉　完掘状況　W → E

20 区　SI75
完掘状況　W → E

19 区　SI76
完掘状況　S → N

19 区　SI76
完掘状況　W → E



19 区　SI76
竈　検出状況　S → N



19 区　SI76
竈　検出状況　E → W

17 区　SI78、SX30
完掘状況　N → S

17 区　SI78、SX30
完掘状況　E → W

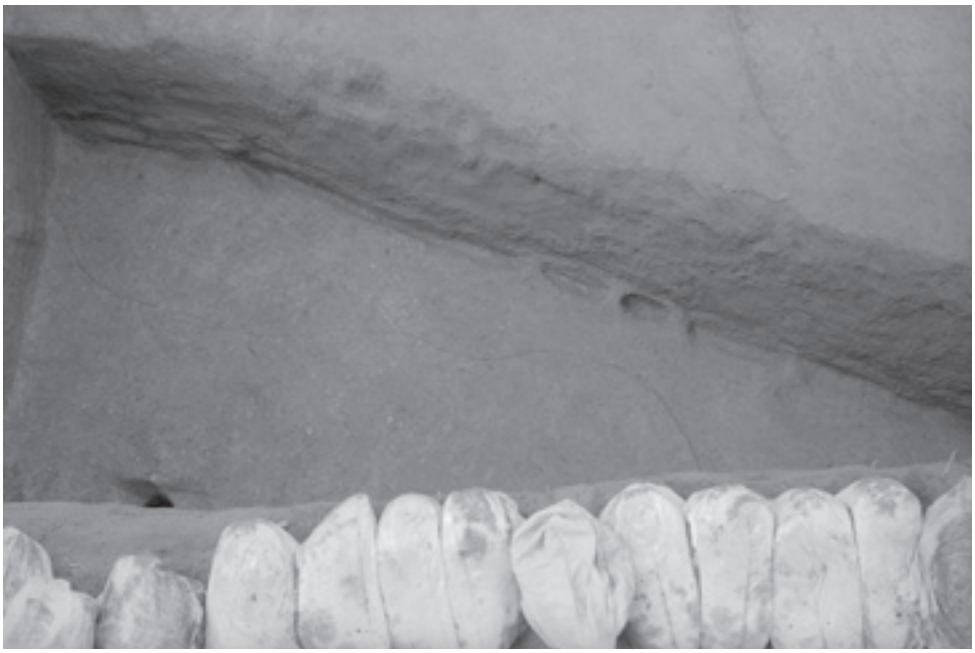

17 区　SI79
完掘状況　E → W

17 区　SI79
完掘状況　S → N

16 区　SI80
完掘状況　W → E

16 区　SI80
完掘状況　N → S

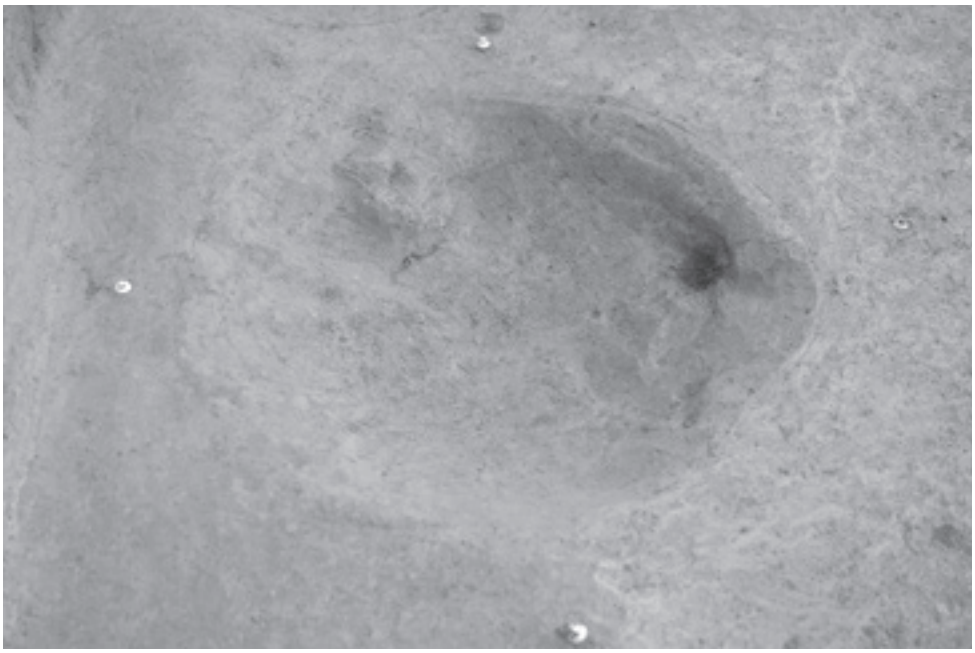

16 区　SI80
完掘状況　N → S



16区　SI80
炉　完掘状況　W→E



16区　SI81
完掘状況　W→E



16 区　SI81
完掘状況　S → N

16 区　SI82
完掘状況　N → S

16 区　SI82
完掘状況　W → E

20区　SI84
完掘状況　N→S

20区　SI84
完掘状況　E→W



12 区　SB11・SB12
完掘状況　N → S



12 区　SB11・SB12
完掘状況　W → E

15 区　SB13
完掘状況　W → E

15 区　SB13
完掘状況　E → W



16 区　SB15
完掘状況　N → S



16 区　SB15
完掘状況　E → W

12 区 「標柱石」
検出状況　S → N

12 区 「標柱石」
検出状況　E → W



12 区 「標柱石」
検出状況　E → W



12 区 「標柱石」
検出状況　E → W



12 区 「標柱石」
土層断面　E → W



9 区　SX22
焼土検出状況（埋 1 層）
S → N



15 区　SX28
完掘状況　NE → SW

15 区　SX28
完掘状況　N → S



15 区　SX28
完掘状況　E → W

15 区　SX28
完掘状況　E → W

15 区　SX28
完掘状況　E → W

15 区　SX28
完掘状況　SE → NW

15 区　SX28
土層断面（A）
SW → NE

20 区　SX28
完掘状況　W → E

20 区　SX28
完掘状況　SW → NE

Artifact

幅・津留遺跡

津留地区の遺物

石器（RQ）
土器（RP）

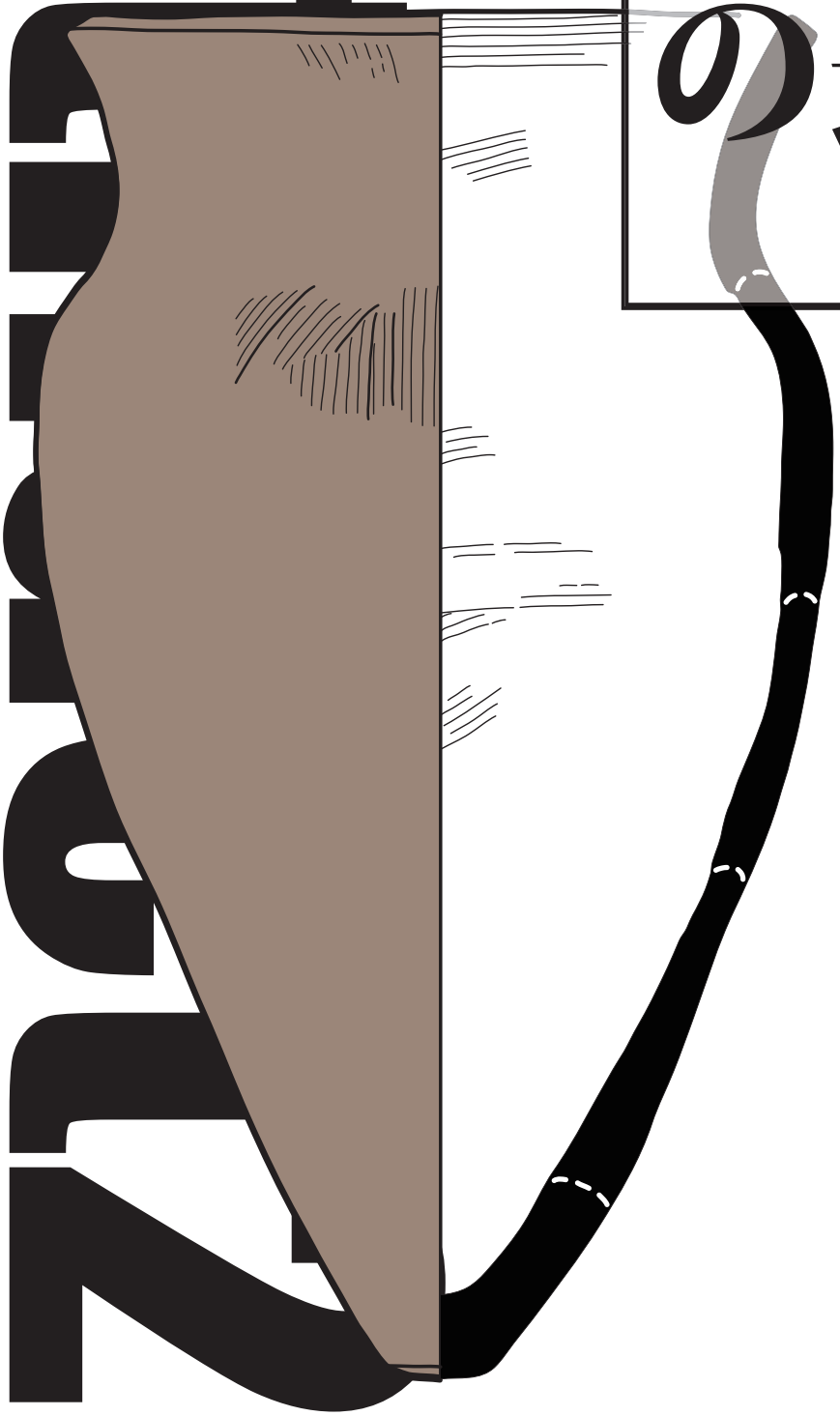

津留地区出土　打製石鏃

津留地区出土
磨製石鏃 1

津留地区出土
磨製石鏃 2



津留地区出土
石鏃未成品 1

津留地区出土
石鏃未成品 2



津留地区出土　石庖丁

津留地区出土　磨製石斧



津留地区出土
円盤形石製品



津留地区出土　石剣

津留地区出土
玉類（勾玉、管玉、未成品）

津留地区出土
玉類（原石）



津留地区出土
玉類（古代）



津留地区出土　巡方

津留地区出土　尖頭器

津留地区出土　石鍋



津留地区出土　砥石 1

津留地区出土　砥石 2



津留地区出土　砥石 3

津留地区出土　砥石 4



津留地区出土　砥石 5

津留地区出土　磨石 1



津留地区出土　磨石 2

津留地区出土　敲石 1

津留地区出土　敲石 2

津留地区
SI52 出土　敲石

津留地区出土
石皿（小型）

津留地区出土
石皿（大型）

津留地区出土
台石（小型）

津留地区出土
台石（大型）

津留地区出土
イノシシ形石製品

津留地区出土
SI41 出土集石　礫

津留地区出土　角礫

幅・津留地区出土
角礫「標柱石」

12 区　SI13
出土土器 1

12 区　SI13
出土土器 2

12 区　SI18　出土土器

12 区　SI20
出土土器 1

12 区　SI20
出土土器 2

12 区　SI22　出土土器

12 区　SI23　出土土器

12 区　SI24　出土土器

12 区　SI27　出土土器

12 区　SI30
出土土器 1

14 区　SI46　出土土器

14 区　SI47　出土土器

14 区　SI48
出土土器 1

14 区　SI48
出土土器 2

14 区　SI48
出土土器 3

14 区　SI52　出土土器

14 区　SI54　出土土器

14 区　SI55　出土土器

15 区　SI43　出土土器

15 区　SI61　出土土器

15 区　SI62　出土土器

15 区　SI63　出土土器

13 区　SI38　出土土器

13 区　SI39　出土土器

13 区　SI40　出土土器

13 区　SI41
出土土器 1

13 区　SI41
出土土器 2

13 区　SI42　出土土器

16 区　SI29　出土土器

16 区　SI80　出土土器

17 区　SI69　出土土器

17 区　SI71　出土土器

17 区　SI72
出土土器 1

17 区　SI72
出土土器 2

17 区　SI72
出土土器 3

17 区　SI73
出土土器 1

17 区　SI79　出土土器

19 区　SI74　出土土器

12 区　SI30
出土土器 2

12 区　SI30
出土土器 3

14 区　SI48
出土土器 4



14 区　SI48
出土土器 5

14 区　SI48
出土土器 6



17 区　SI73
出土土器 2



17 区　SI73
出土土器（線刻画）

9区　SX22　出土土器

15・20区　SX28
出土土器1

15・20区　SX28
出土土器2

15・20 区　SX28
出土土器 3



津留地区出土線刻土器



津留地区出土墨書土器

報告書抄録

ふりがな	はば・つるいせき
書名	幅・津留遺跡
副書名	熊本県道28号熊本高森線道路整備事業に伴う埋蔵文化財調査報告
巻次	第３分冊
シリーズ名	熊本県文化財調査報告
シリーズ番号	第336集
編集者名	宮崎敬士
編集機関	熊本県教育委員会
所在地	〒　862－8609　熊本県熊本市中央区水前寺6丁目18番1号　TEL　096－383－1111（内線6716）
発行年月日	西暦　2019年　3月　31日

ふりがな 所収遺名	ふりがな 所在地	コード		北緯	東経	調査期間	調査面積	調査原因
		市町村	遺跡番号					
はば・つるいせき 幅・津留遺跡	くまもとけんあそぐんみなみあそむらおおあざりょうへいあざはば、くまもとけんあそぐんたかもりまちおおあざたかもりあざつる 熊本県阿蘇郡南阿蘇村大字両併字幅、 熊本県阿蘇郡高森町大字高森字津留	43429	019	32度 48分 34秒	131度 6分 58秒	20061201 ～ 20150227	8,748	道路整備

所収遺跡名	種別	主な時代	主な遺構	主な遺物	特記事項
幅・津留遺跡	集落	弥生	弥生時代 土壙墓　271基 竪穴建物　70軒 条溝　3条 円形周溝　1基 他 古墳時代以降 竪穴建物　5棟	弥生時代 土製品：土器、絵画土器片 石製品：勾玉、管玉、打製石鏃、磨製石族、石庖丁、石皿、磨石、台石、イノシシ形石製品 金属製品：鉄器、鍛冶関連遺物、青銅器 その他　ガラス小玉、ガラス管玉、ベンガラ 古墳時代以降 鉄滓、鉄鏃、巡方、滑石製石鍋（破片）	弥生時代中期の集落と弥生時代後期の集落が、阿蘇カルデラ内の台地縁辺部で発掘された。 両集落は、居住域を条溝が囲繞し、条溝外に墓域が位置している。 墓域には、木棺土壙墓、直葬土壙墓が組成する。中期集落に伴う墓域には、土器廃棄溝（土壙）が配置され、多量の赤彩土器が出土した。 後期集落には攻玉遺構（2棟以上）、鍛冶遺構（2棟以上）が伴う。鉄製品には鏃、刀子、斧、ヤリガンナ、小型工具、尖端工具、船底形鉄器、鎌、摘鎌等があり、武具・狩猟具、農具、工具が組成する鉄器群となる。三角鉄片等、鍛冶関連遺物も出土した。 ガラス製品はすべて玉類で、カリガラス小玉13点、ソーダ石灰ガラス小玉1点、鉛バリウムガラス製管玉1点が出土した。 攻玉遺構では勾玉未成品が複数出土し、攻玉遺構の可能性が高い遺構では管玉未成品も出土した。 ベンガラが出土した。 出土土器には、北部九州、東部九州の土器が含まれる。

熊本県文化財調査報告 第 336 集
幅・津留遺跡　（第 3 分冊）
熊本県道 28 号熊本高森線道路整備事業に伴う埋蔵文化財調査報告

平成 31 年（2019 年）3 月 31 日　第 1 刷発行
編集　熊本県教育庁教育総務局文化課
発行　熊本県教育委員会
〒 862-8609　熊本市中央区水前寺 6 丁目 18 番 1 号
印刷　シモダ印刷株式会社
〒 869-0562　熊本県宇城市不知火町長崎 240 番 1 号

Printed in Japan.

発 行 者：熊本県教育委員会
所　　属：教育総務局文化課
発行年度：平成 30 年度

この電子書籍は、熊本県文化財調査報告第３３６集を底本として作成しました。閲覧を目的としていますので、精確な図版などが必要な場合には底本から引用してください。

底本は、熊本県内の市町村教育委員会と図書館、都道府県の教育委員会と図書館、考古学を教える大学、国立国会図書館などにあります。所蔵状況や利用方法は、直接、各施設にお問い合わせください。

書名：幅・津留遺跡
発行：熊本県教育委員会
〒862-8609　熊本市中央区水前寺６丁目 18 番１号
電話：　096-383-1111
URL：http://www.pref.kumamoto.jp/
電子書籍制作日：西暦２０２０年４月１０日

なお、熊本県文化財保護協会が底本を頒布している場合があります。詳しくは熊本県文化財保護協会にお問い合わせください。

熊本県文化財保護協会
URL：http://www.kumamoto-bunho.jp/