

# 写 真 图 版

- |                           |                                 |
|---------------------------|---------------------------------|
| 図版 1 遺跡全景                 | 図版 25 VP (3)                    |
| 図版 2 調査前状況、基本土層 (1)       | 図版 26 VP (4)                    |
| 図版 3 基本土層 (2)             | 図版 27 VP (5)                    |
| 図版 4 基本土層 (3)             | 図版 28 VP (6)                    |
| 図版 5 平成 27 (2015) 年度の調査状況 | 図版 29 VP (7)                    |
| 図版 6 平成 28 (2016) 年度の調査状況 | 図版 30 VP (8)                    |
| 図版 7 平成 29 (2017) 年度の調査状況 | 図版 31 VF (1)                    |
| 図版 8 ⅢH-1 (1)             | 図版 32 VF (2)、調査状況               |
| 図版 9 ⅢH-1 (2)             | 図版 33 VPB、V SB、V FC、V BB        |
| 図版 10 ⅢH-2 (1)            | 図版 34 TP (1)                    |
| 図版 11 ⅢH-2 (2)            | 図版 35 TP (2)                    |
| 図版 12 ⅢKP、ⅢF              | 図版 36 TP (3)                    |
| 図版 13 ⅢSB                 | 図版 37 TP (4)                    |
| 図版 14 ⅢBB、Ⅲ層調査状況          | 図版 38 TP (5)                    |
| 図版 15 Ⅲ層土器出土状況、Ⅲ層調査状況     | 図版 39 遺物集中域 1 (平成 28 年度調査区)     |
| 図版 16 VH-1                | 図版 40 遺物集中域 1 の遺物出土状況           |
| 図版 17 VH-2                | 図版 41 遺物集中域 1 の土層               |
| 図版 18 VH-3                | 図版 42 遺物集中域 2 (平成 29 年度調査区西側付近) |
| 図版 19 VH-4                | 図版 43 遺物集中域 3 (平成 29 年度調査区中央付近) |
| 図版 20 VH-5                | 図版 44 遺物集中域 3 の遺物出土状況と土層        |
| 図版 21 VH-6                | 図版 45 包含層の遺物出土状況、調査状況           |
| 図版 22 VH-7                | 図版 46 調査終了状況 (1)                |
| 図版 23 VP (1)              | 図版 47 調査終了状況 (2)                |
| 図版 24 VP (2)              | 図版 48 工事立会状況                    |



1. 遺跡の位置



2. 遺跡遠景



1. 調査前状況



2. 土層断面 (K-K')



1. 82ライン土層断面



2. 84ライン土層断面



3. 86ライン土層断面



4. 88ライン土層断面



5. 90ライン断面



6. 土層調査状況



1. Nベルト土層断面（再堆積層）



2. Oトレンチ土層断面



3. Pトレンチ土層断面

基本土層 (3)



1. 調査状況



2. 調査状況



3. 調査状況



4. 調査状況



5. 調査状況

平成 27 (2015) 年度の調査状況



1. 調査状況



2. 調査状況



3. 調査状況



4. 調査状況



5. 調査状況

平成 28 (2016) 年度の調査状況



1. 調査状況



2. III層上面検出状況

平成 29 (2017) 年度の調査状況



1. IIIH-1 検出



2. HF-1 検出



3. HF-1 断面



4. HBB-1 シカ歯1出土状況



5. HBB-1 鉄製品 (刀子) 出土状況

IIIH-1 (1)



1. HP-1 完掘



2. HP-2 (左)・3 (右) 断面



3. HP-4 完掘



4. HP-5 完掘




5. HP-6 断面




6. HP-7 完掘



7. HP-9 完掘



8. HP-12 断面



9. HP-13 完掘



10. HP-14 断面



11. IIIH-1 完掘

IIIH-1 (2)



1. IIIH-2 遺物出土状況



2. HF-2 (右)・3 (左) 検出



3. HF-1 断面



4. HF-2 断面



5. HF-3 断面

IIIH-2 (1)



1. 刀子出土状況



2. 鉄鍋出土状況



3. 飾り金具出土状況



4. HSB-1 出土状況



5. 棒状礫と鹿角出土状況



6. IIIH-2 調査状況

IIIH-2 (2)



1. III KP-1 断面



2. III KP-1 完掘



3. III F-1 検出



4. III F-2 断面



5. III F-3 断面



6. III F-4 検出



7. III F-5 検出



8. III F-7 検出 (飾り金具出土状況)

III KP、III F



1. III SB-1 出土状況



2. III SB-2 調査状況



3. III SB-3 出土状況



4. III SB-3 鉄製品出土状況

III SB





1. III BB-1 出土状況 (右:No.1、左:No.2)

2. III BB-1 出土状況 (No.2 拡大)



3. III BB-1 出土状況 (No.3)



4. III 層調査状況

III BB、III 層調査状況



1. 続縄文土器 (図III-14-4) 出土状況 (左:口縁部、中:胴部、右:底部)



2. 続縄文土器 (図III-14-4) 出土状況



3. 縄文時代晩期土器 (図III-13-1) 出土状況



4. III 層調査状況



5. III 層調査状況

III 層土器出土状況、III 層調査状況



1. VH-1上 大型礫出土状況



2. VH-1 検出



3. VH-1 断面



4. HP-1 断面



5. HP-3 断面



6. HP-4 断面



7. 土器出土状況



8. VH-1 完掘

VH-1



1. VH-2 炭化材出土状況



2. HP-1 断面



3. HP-2 完掘



4. HP-3 完掘



5. VH-2 断面



6. VH-2 完掘

VH-2



1. VH-3 検出



2. HP-1 断面

3. HP-2 断面

4. HP-3 断面



5. VH-3 断面

6. VH-3 完掘

VH-3



1. VH-4 遺物出土状況



2. VH-4 断面 (1)

3. VH-4 断面 (2)



4. VH-4 掘り上げ土断面

VH-4




1. VH-5 検出



2. HP-1 断面

3. HP-2 断面

4. HP-2 完掘



5. HP-3 断面

6. HP-4 断面

7. VH-5 完掘

VH-5



1. VH-6 遺物出土状況



2. VH-6 断面

3. HP-1 断面

4. HP-2 断面



5. HP-3 断面

6. HP-4 断面

7. HP-5 断面

VH-6



1. VH-7 断面

2. VH-7 床面



3. HP 断面 (1)


4. HP 断面 (2)



5. HP 完掘 (1)

6. HP 完掘 (2)

VH-7



1. VP-1 遺物出土状況

2. VP-1 完掘



3. VP-2 断面

4. VP-2 遺物出土状況



5. VP-3 断面

6. VP-3 遺物出土状況



7. VP-4 断面

8. VP-4 完掘

VP (1)



1. VP-5 断面



2. VP-5 完掘



3. VP-6 断面



4. VP-6 遺物出土状況



5. VP-7 検出



6. VP-7 遺物出土状況



7. VP-8 断面



8. VP-9 断面

VP (2)



1. VP-10 検出




2. VP-10 遺物出土状況



3. VP-11 断面



4. VP-12 断面



5. VP-11 (右)・12 (左) 完掘



6. VP-13 断面



7. VP-13 遺物出土状況

VP (3)



1. VP-14 断面



2. VP-14 完掘



3. VP-15 断面



4. VP-15 完掘



5. VP-16 断面



6. VP-16 遺物出土狀況



7. VP-17 断面



8. VP-17 完掘

VP (4)



1. VP-18 断面



2. VP-18 完掘



3. VP-19 検出



4. VP-19 完掘



5. VP-20 断面



6. VP-20 完掘



7. VP-22 断面



8. VP-22 完掘

VP (5)



1. VP-23 断面



2. VP-23 完掘



3. VP-24 断面



4. VP-24 完掘



5. VP-25 断面



6. VP-25 完掘



7. VP-27 断面



8. VP-27 完掘



1. VP-28 断面



2. VP-28 完掘



3. VP-29 断面



4. VP-29 完掘



5. VP-30 断面



6. VP-30 炭化材出土状况



7. VP-31 断面



8. VP-31 完掘





1. VP-32 断面



2. VP-32 遺物出土状況



3. VP-33 断面



4. VP-33 完掘



5. VP-34 断面



6. VP-34 完掘



7. VP-35 断面



8. VP-35 完掘



1. VF-1 断面



2. VF-2 断面



3. VF-3 検出



4. VF-4 検出



5. VF-5 検出



6. VF-6 断面



7. VF-7 断面



8. VF-8 検出



1. VF-9 断面



2. VF-10 断面



3. VF-11 断面



4. VF-12 検出



5. VF-13 断面



6. VF-14 断面



7. 調査状況

VF (2)、調査状況



1. VPB-1



2. VSB-1



3. VFC-1



4. VFC-2



5. VFC-3



6. VBB-1



7. VBB-1下 土器出土状況 (1)



8. VBB-1下 土器出土状況 (2)

VPB、VSB、VFC、VBB



1. TP-1 検出 2. TP-1 断面



3. TP-1 坑底杭断面・完掘 4. TP-1 完掘



5. TP-2 断面 6. TP-2 完掘



7. TP-2 杭断面 (左KP-4、右KP-5) 8. TP-2 杭断面 (左KP-2、右KP-3) 9. TP-2 杭完掘



1. TP-3 断面 2. TP-3 完掘



3. TP-4 断面 4. TP-4 完掘 5. TP-4 遺物出土状況



3. TP-4 断面 4. TP-4 完掘



6. TP-5 断面 7. TP-5 完掘



8. TP-5 杭検出 9. TP-5 杭断面 (左からKP-5・6・7) 10. TP-5 杭完掘 (左からKP-1・2・3・4)



1. TP-6 断面 2. TP-6 完掘 3. TP-7 断面 4. TP-7 完掘



5. TP-8 断面 6. TP-8 完掘 7. TP-8 杭断面 (左KP-1、右KP-2) 8. TP-8 杭断面 (左KP-6、右KP-5)



9. TP-9 断面 10. TP-9 完掘 11. TP-10 断面 12. TP-10 完掘



1. TP-11 检出 2. TP-11 完掘 3. TP-12 断面 4. TP-12 完掘



5. TP-13 断面 6. TP-13 完掘 7. TP-14 断面 8. TP-14 完掘 9. TP-14 杭断面 (左KP-2、右KP-1) 10. TP-14 杭断面 (KP-3)



11. TP-15 断面 12. TP-15 完掘 13. TP-16 断面



1. TP-17 完掘

2. TP-18 断面

3. TP-18 完掘



4. TP-18 杭断面 (KP-1)、検出 (KP-2)



5. TP-18 杭断面 (KP-3)



6. TP-19 断面



7. TP-19 完掘



8. TP-19 杭完掘 (手前KP-1、奥KP-2)



9. TP-20 断面



10. TP-20 完掘



1. 遺物出土状況



2. 遺物出土状況



3. 遺物出土状況



4. 大型礫出土状況



5. 大型礫出土状況



6. 再堆積層より上位の遺物出土状況



1. 遺物出土状況

遺物集中域 1 の遺物出土状況



1. Aトレンチ土層

2. Bベルト土層

3. Cベルト土層

4. Dトレンチ土層

5. Eベルト土層

6. Gトレンチ土層 (再堆積層)

7. Hトレンチ土層 (再堆積層)

8. Jトレンチ土層

遺物集中域 1 の土層



1. 調査状況



2. 調査状況



3. つまみ付きナイフ・スクレイパー出土状況 (図V-27)



4. 赤色顔料出土状況



5. 石製品出土状況

遺物集中域 2 (平成 29 年度調査区西側付近)



1. 遺物出土状況



2. 遺物出土状況

遺物集中域 3 (平成 29 年度調査区中央付近)



1. 前期土器出土状況



2. 前期土器出土状況



3. 前期土器出土状況 (図V-13-8)




4. 調査状況



5. Lベルト土層断面



6. Mベルト (99ライン) 土層断面



1. III層晩期土器出土状況 (図Ⅲ-14-2)



2. 余市式土器出土状況 (図V-25-69)



3. 倒立土器出土状況 (図V-11)



4. 調査状況