

ほくとし
北斗市

おしあげ いせき
押上 1 遺跡

—北海道新幹線建設事業埋蔵文化財発掘調査報告書—

第 2 分冊

写真図版編

平成 26 年度

公益財団法人 北海道埋蔵文化財センター

写真図版目次

写真図版	調査区から見た函館山 仁山高原から見た現場周辺	図版25	OH-15土層断面A-A' (東から)、OH-15土層断面B-B' (南から)、OH-14HF1完掘(南東から)、OH-15HF1(奥)・HF2土層断面(北東から)、OH-14HF2土層断面(南東から)、OH-15HF3土層断面(南から)
図版1・2	調査状況(南西から)	図版26	OH-16・21・26完掘(西から)、OH-16HF1土層断面と袖石(西から)
図版3	遺跡遠景、遺跡近景(A~D地区、南から)、遺跡近景(E~H地区、南東から)	図版27	OH-17土層断面B-B' (東から)、OH-17・OP-32土層断面A-A' (南から)、OH-17・OP-32完掘(北から)、袖石(南東から)
図版4	西盛土遺構遺物出土状況(南西から)、東盛土遺構確認状況(南西から)	図版28	OH-19完掘(南から)、HF1・3・4完掘(南東から)、HF2土層断面(南東から)、HF1土層断面(南から)、HF3土層断面(南西から)
図版5	畑にみられる西盛土遺構の痕跡(北から)、畑にみられる東盛土遺構の痕跡(北西から)	図版29	OH-19土層断面A-A' (南西から)、土層断面E-E' とB-B'の一部(南西から)、土層断面D-D' (南から)、土層断面E-E'の一部(南西から)
図版6	東盛土遺構土層断面(南西から)、西盛土遺構土層断面(北から)、小沢土層断面(南から)、段丘崖と調査区(A地区、南から)	図版30	OH-21HF1土層断面(東から)、OH-22HF1土層断面(南東から)、土層断面A-A'・B-B' (南から)、完掘(北から)
図版7	東盛土遺構青竜刀形石器出土状況(M170区)、西盛土遺構土偶出土状況(K155区)、西盛土遺構土偶出土状況(K153区)、東盛土遺構石斧出土状況(N168区)、東盛土遺構石槍出土状況(M161区)	図版31	OH-23確認(南西から)、土層断面A-A'・B-B' (南から)、HF2・HP9土層断面(北東から)、完掘(南西から)、HF1検出状況(南東から)
図版8	OH-1確認(東から)、完掘(東から)、HF1土層断面(東から)、HF1復元(南東から)	図版32	OH-24HF1土層断面(南東から)、土層断面A-A' (南東から)、完掘(南西から)
図版9	OH-2土層断面A-A' (南東から)、HF1土層断面(南西から)、確認(北西から)、完掘(北東から)	図版33	OH-25土層断面(西から)、完掘(北から)、HF1確認(北から)、HF2土層断面(西から)
図版10	OH-3確認(南東から)、完掘(南東から)、HF1土層断面(南から)	図版34	OH-27HF2土層断面(西から)、土層断面A-A' (北東から)、OH-15・27HF、袖石検出状況(東から)
図版11	OH-4確認(南から)、完掘(北から)、HF1土層断面(南から)	図版35	OH-28完掘(北から)、OH-28・30・32土層断面OH-32A-A' (北東から)、OH-28HF1土層断面(東から)
図版12	OH-5完掘(北東から)、HP8土層断面(南東から)、OH-6HF1土層断面(北西から)	図版36	OH-29土層断面A-A' (北西から)、土層断面B-B' (南東から)、HF1土層断面(南西から)、OP-6土層断面(南東から)、OP-6完掘(南東から)
図版13	G地区完掘(南西から)	図版37	OH-30完掘(北西から)、土層断面A-A'・B-B'の一部(南東から)、土層断面B-B'の一部(東から)、HF1土層断面(南東から)、HF2土層断面(南東から)
図版14	OH-7調査状況(北から)、HF1土層断面(北西から)、完掘(西から)	図版38	OH-31完掘(北から)、土層断面A-A' (南東から)、土層断面B-B' (南東から)、HF1土層断面(南西から)、HF2土層断面(南東から)
図版15	OH-8完掘(北から)、確認(西から)、HF1土層断面(南西から)、OH-9HF1土層断面(南西から)	図版39	OH-29・32完掘(北東から)、土層断面B-B'の一部(南西から)、HF1土層断面(南西から)、HF1完掘(南西から)
図版16	OH-9完掘(南西から)、OH-10完掘(南西から)	図版40	OH-33確認(西から)、土層断面B-B'・C-C' (南東から)
図版17	OH-10確認(南から)、HF1土層断面A-A' (南から)、調査状況(東から)	図版41	OH-33土層断面A-A'の一部(西から)、HF1土層断面(西から)、HF2土層断面(南西から)、完掘(北から)
図版18	OH-11土層断面A-A' (南から)、検出状況(北から)、検出状況(北東から)、HF1土層断面(北東から)、OH-12HF1土層断面(南西から)	図版42	OH-34完掘(北東から)、土層断面A-A'の一部(北東から)
図版19	OH-12土層断面A-A'・C-C' (南東から)、完掘(北西から)		
図版20	OH-12HF2付近礫抜き取り痕検出(北東から)、HF2土層断面(北東から)、HF2完掘(東から)、OH13土層断面A-A' (東から)、B-B'の一部(南から)、C-C' (東から)		
図版21	OH-13完掘(西から)、HF3確認(南から)、OH-14覆土下部ミニチュア土器出土状況(東から)、OP-1土層断面(南西から)、OP-2土層断面(南東から)		
図版22	OH-14・15・20・21・26調査状況(南西から)、OH-14・15・20土層断面(南西から)、OH-14・20土層断面A-A' とB-B'・C-C'の一部(南東から)		
図版23・24	OH-14・15・16・20・22・27・28・32完掘(北西から)		

- 図版43 OH-36完掘(南東から)、HF1完掘(北東から)、OP-8、OSP-57~59確認(南西から)、K・L162区OSP検出状況(南から)、OSP-161土層断面(北から)
- 図版44 OH-37完掘(北西から)、HF1土層断面(北東から)、土層断面A-A'(南西から)、HF1付近土層断面(南東から)、HF1付近確認(南から)
- 図版45 OH-38完掘(南西から)、土層断面A-A'(北西から)、HF1土層断面(南から)、HF2土層断面(南から)
- 図版46 OH-39~42完掘(北西から)、OH-40溝土層断面(南西から)、OH-40完掘(北から)
- 図版47 OH-39・42土層断面(東から)、OH-40・42土層断面(北から)、OH-39HF4確認(南東から)、HF4・5土層断面(北から)、HF4・5完掘(北東から)、HP1土層断面(西から)
- 図版48 OH-41土層断面A-A'(東から)、完掘(南西から)、OH-43土層断面A-A'(南から)、OH-44土層断面A-A'(南から)
- 図版49 OP-7土層断面(南東から)、貼床確認状況(南東から)、OP-13土層断面(北西から)、完掘(南西から)、OP-16土層断面(南から)、完掘(北西から)、OP-28土層断面(東から)、完掘(北東から)
- 図版50 OTP-1土層断面(北東から)、OTP-2土層断面(北西から)、OTP-2完掘(南東から)、OTP-3完掘(北西から)、OTP-4完掘(北西から)、土層断面(南東から)、覆土(南西から)、OS-1(南西から)、OF-8(東から)
- 図版51 A地区完掘(南西から)、B地区完掘(北東から)、C地区完掘(北東から)、D地区完掘(北西から)、F地区完掘(西から)、遺物回収、豪雨、雪中遺構確認
- 図版52 赤彩土器:(179・493・575・577・578・581~586・589・592・597~601・604・605・633・636・646)
- 図版53 土器(1):II群b類(1・2)、III群a類(3・4)、IV群a類(5)、IV群c類(6)、V群b類(7~11)、IV群a類(13・17・19・20)
- 図版54 土器(2):IV群a類(12・14~16・18)
- 図版55 土器(3):IV群a類(19~22・24・25)
- 図版56 土器(4):IV群a類(23・27~30)
- 図版57 土器(5):IV群a類(31・32・34・35・47・48)
- 図版58 土器(6):IV群a類(26・33・36・37・39・40)
- 図版59 土器(7):IV群a類(41・42・44・46・50)
- 図版60 土器(8):IV群a類(43・49・54・55・57・61・62)
- 図版61 土器(9):IV群a類(51・53・56・58・59・63)
- 図版62 土器(10):IV群a類(65~67・70・74・75)
- 図版63 土器(11):IV群a類(76・79・80・86・88・90)
- 図版64 土器(12):IV群a類(64・66・68・69・71~73・81~83)
- 図版65 土器(13):IV群a類(78・85・87・95・99・100・104・107)
- 図版66 土器(14):IV群a類(38・45・52・60・77・84・89・92・94・105・108・109)
- 図版67 土器(15):IV群a類(91・93・96~98)
- 図版68 土器(16):IV群a類(101~103・106・110)
- 図版69 土器(17):IV群a類(111~116)
- 図版70 土器(18):IV群a類(118・120・122・124・125)
- 図版71 土器(19):IV群a類(117・121・129・132・136・137・150・154・155・162~164)
- 図版72 土器(20):IV群a類(128・138~140・142)
- 図版73 土器(21):IV群a類(119・123・126・127・130・131・133~135・141・148・149)
- 図版74 土器(22):IV群a類(143~146・151・152)
- 図版75 土器(23):IV群a類(156・158・160・161・167・177)
- 図版76 土器(24):IV群a類(168・169・176・178・181)
- 図版77 土器(25):IV群a類(153・157・159・172~174・180・182・183)
- 図版78 土器(26):IV群a類(147・165・166・170・171・175・192・197・201・205~214・216~218)
- 図版79 土器(27):IV群a類(184~191・193~196)
- 図版80 土器(28):IV群a類(198~200・202~204・638・641・658・737)
- 図版81 土器(29):IV群a類(215・218~244)
- 図版82 土器(30):IV群a類(245~277・279)
- 図版83 土器(31):IV群a類(278・280~319)
- 図版84 土器(32):IV群a類(320~332・334・335・337~340・342・343)
- 図版85 土器(33):IV群a類(333・336・341・344~353)
- 図版86 土器(34):IV群a類(354~387・389~392)
- 図版87 土器(35):IV群a類(388・393~406・408)
- 図版88 土器(36):IV群a類(407・409~433・435~438)
- 図版89 土器(37):IV群a類(434・439~478)
- 図版90 土器(38):IV群a類(479~492・494~516・518~520)
- 図版91 土器(39):IV群a類(517・521~574・576・579・580)
- 図版92 土器(40):IV群a類(587・588・590・591・593~596・602・603・606~632)
- 図版93 土器(41):IV群a類(633~635・637・639・640・642~645・647~657・659~668)
- 図版94 土器(42):IV群a類(669~711)
- 図版95 土器(43):IV群a類(712~736・738~750)、土製品(751~779)
- 図版96 土器(44):土製品(780~796)、土器底部(58・59)
土器底面のカシワ葉の圧痕
縄端結び目の圧痕・回転圧痕
- 図版97 石器(1):石鏃(1~78)
- 図版98 石器(2):石槍(79~96)
- 図版99 石器(3):石錐(97~137)
- 図版100 石器(4):石錐(138~153)、つまみ付ナイフ(154~159)
- 図版101 石器(5):つまみ付ナイフ(160~169)、篋状石器(170~181)
- 図版102 石器(6):篋状石器(182~186)、スクレイパー(187~199)

- 図版103 石器(7):スクレイパー(200~212)
図版104 石器(8):スクレイパー(213~229)
図版105 石器(9):スクレイパー(230~243)
図版106 石器(10):スクレイパー(244~256)
図版107 石器(11):スクレイパー(257~273)
図版108 石器(12):スクレイパー(274~287)
図版109 石器(13):スクレイパー(288~306)
図版110 石器(14):スクレイパー(307~315)、両面調整石器(316~330)
図版111 石器(15):両面調整石器(331~342)、楔形石器(343~350)
図版112 石器(16):Rフレイク(351~360)、石核(361~370)
図版113 石器(17):石核(371~392)
図版114 石器(18):石核(393~412)
図版115 石器(19):石核(413~434)
図版116 石器(20):石核(435~452)
図版117 石器(21):石核(453~478)
図版118 石器(22):石核(479~491)
図版119 石器(23):石斧(492~512)
図版120 石器(24):石斧(513~525)
図版121 石器(25):石斧(526~536)
図版122 石器(26):石斧(537~553)、たたき石(554~562)
図版123 石器(27):たたき石(563~575)
図版124 石器(28):たたき石(576~588)
図版125 石器(29):たたき石(589~599)
図版126 石器(30):たたき石(600~607)、すり石(628~632)、扁平打製石器(634)
図版127 石器(31):すり石(608~627)
図版128 石器(32):扁平打製石器(633・635~638)、石鋸(639)、石錘(640)、加工痕のある礫(641~646)、台石・石皿・砥石(647・648)
図版129 石器(33):台石・石皿・砥石(649~654)
図版130 石器(34):台石・石皿・砥石(655~660)
図版131 石器(35):台石・石皿・砥石(661~666)
図版132 石器(36):有意の礫(667~679・681~685)
図版133 石器(37):有意の礫(680)、石棒(686~691)
図版134 石器(38):石棒(692)、烏帽子形石器(693)、青竜刀形石器(694)
図版135 石器(39):青竜刀形石器(695~699)、異形石器(700~705)、三脚石器(706・707)
図版136 石器(40):三脚石器(708~710)、異形石器(711)、垂飾(712~716)、石製品(717)、骨角器(718~720)、サメ類遊離歯(721~728)



調査区から見た函館山



仁山高原から見た現場周辺





図版3 遠景



遺跡遠景



遺跡近景（A～D地区、南から）



遺跡近景（E～H地区、南東から）



西盛土遺構遺物出土状況（南西から）



東盛土遺構確認状況（南西から）

図版 5 盛土



畑にみられる西盛土遺構の痕跡（北から）



畑にみられる東盛土遺構の痕跡（北西から）



東盛土遺構土層断面（南西から）



西盛土遺構土層断面（北から）



小沢土層断面（南から）



段丘崖と調査区（A地区、南から）

图版 7 盛土



東盛土遺構青竜刀形石器出土狀況 (M 170 区)



西盛土遺構土偶出土狀況 (K 155 区)



西盛土遺構土偶出土狀況 (K 153 区)



東盛土遺構石斧出土狀況 (N 168 区)



東盛土遺構石槍出土狀況 (M 161 区)



OH-1 確認(東から)



完掘(東から)




HF1 土層断面(東から)



HF1 復元(南東から)

図版 9 OH-2




OH-2 土層断面 A-A' (南東から)



HF1 土層断面 (南西から)



確認 (北西から)



完掘 (北東から)



OH-3 確認 (南東から)



HF1 土層断面 (南から)

完掘 (南東から)


図版11 OH-4



OH-4 確認 (南から)



HF1 土層断面 (南から)



完掘 (北から)



OH-5 完掘 (北東から)



HP8 土層断面 (南東から)



OH-6HF1 土層断面 (北西から)

図版13 G地区



G地区完掘（南西から）



HF1 土層断面 (北西から)

OH-7 調査状況 (北から)



完掘 (西から)

図版15 OH-8・9



OH-8 完掘（北から）



確認（西から）



HF1 土層断面（南西から）



OH-9HF1 土層断面（南西から）



OH-9 完掘（南西から）



OH-10 完掘（南西から）

図版17 OH-10



OH-10 確認 (南から)



HF1 土層断面 A-A' (南から)



調査状況 (東から)



OH-11 土層断面 A-A' (南から)



検出状況 (北から)



検出状況 (北東から)



HF1 土層断面 (北東から)



OH-12HF1 土層断面 (南西から)

図版19 OH-12



OH-12 土層断面 A-A'・C-C' (南東から)



完掘 (北西から)



OH-12HF2 付近礫抜き取り痕検出（北東から）



HF2 土層断面（北東から）



HF2 完掘（東から）



OH13 土層断面 A-A'（東から）、B-B' の一部（南から）、C-C'（東から）



OH-13 完掘（西から）



HF3 確認（南から）



OH-14 覆土下部ミニチュア土器出土状況（東から）



OP-1 土層断面（南西から）



OP-2 土層断面（南東から）



OH-14・15・20・21・26 調査状況（南西から）



OH-14・15・20 土層断面（南西から）



OH-14・20 土層断面 A-A' と B-B'・C-C' の一部（南東から）





27・28・32 完掘（北西から）



OH-15 土層断面 A-A' (東から)



OH-15 土層断面 B-B' (南から)



OH-14HF1 完掘 (南東から)



OH-15HF1(奥)・HF2 土層断面 (北東から)



OH-14HF2 土層断面 (南東から)



OH-15HF3 土層断面 (南から)



OH-16・21・26 完掘（西から）



OH-16HF1 土層断面と袖石（西から）


図版27 OH-17、OP-32



OH-17 土層断面 B-B' (東から)



OH-17・OP-32 土層断面 A-A' (南から)



OH-17・OP-32 完掘 (北から)



袖石 (南東から)



OH-19 完掘 (南から)



HF1・3・4 完掘 (南東から)



HF2 土層断面 (南東から)



HF1 土層断面 (南から)



HF3 土層断面 (南西から)



OH-19 土層断面 A-A' (南西から)



土層断面 E-E' と B-B' の一部 (南西から)



土層断面 D-D' (南から)



土層断面 E-E' の一部 (南西から)



OH-21HF1 土層断面（東から）



OH-22HF1 土層断面（南東から）



土層断面 A-A'・B-B'（南から）



完掘（北から）



OH-23 確認 (南西から)



土層断面 A-A'・B-B' (南から)



HF2・HP9 土層断面 (北東から)



完掘 (南西から)



HF1 検出状況 (南東から)



OH-24HF1 土層断面（南東から）



土層断面 A-A'（南東から）



完掘（南西から）

図版33 OH-25



OH-25 土層断面(西から)



完掘(北から)



HF1 確認(北から)



HF2 土層断面(西から)



OH-27HF2 土層断面（西から）



土層断面 A-A'（北東から）



OH-15・27HF、袖石検出状況（東から）



OH-28 完掘（北から）



OH-28HF1 土層断面（東から）

OH-28・30・32 土層断面 OH-32 A-A'（北東から）



OH-29 土層断面 A-A' (北西から)



土層断面 B-B' (南東から)



HF1 土層断面 (南西から)



OP-6 土層断面 (南東から)



OP-6 完掘 (南東から)



OH-30 完掘（北西から）



土層断面 A-A'・B-B' の一部（南東から）



土層断面 B-B' の一部（東から）



HF1 土層断面（南東から）



HF2 土層断面（南東から）



OH-31 完掘（北から）



土層断面 A-A'（南東から）



土層断面 B-B'（南東から）



HF1 土層断面（南西から）



HF2 土層断面（南東から）

図版39 OH-29・32



OH-29・32 完掘（北東から）



土層断面 B-B' の一部（南西から）



HF1 土層断面（南西から）



HF1 完掘（南西から）



OH-33 確認(西から)



土層断面 B-B'・C-C' (南東から)



OH-33 土層断面 A-A' の一部 (西から)



HF1 土層断面 (西から)



HF2 土層断面 (南西から)



完掘 (北から)



OH-34 完掘（北東から）



土層断面 A-A' の一部（北東から）


図版43 OH-36、OP-8、OSP



OH-36 完掘 (南東から)



HF1 完掘 (北東から)



OP-8、OSP-57~59 確認 (南西から)



K・L162 区 OSP 検出状況 (南から)



OSP-161 土層断面 (北から)



OH-37 完掘（北西から）




HF1 土層断面（北東から）



土層断面 A-A'（南西から）



HF1 付近土層断面（南東から）



HF1 付近確認（南から）



OH-38 完掘（南西から）



土層断面 A-A'（北西から）



HF1 土層断面（南から）




HF2 土層断面（南から）



OH-39 ~ 42 完掘 (北西から)



OH-40 溝土層断面 (南西から)



OH-40 完掘 (北から)



OH-39・42 土層断面（東から）



OH-40・42 土層断面（北から）



OH-39HF4 確認（南東から）



HF4・5 土層断面（北から）



HF4・5 完掘（北東から）



HP1 土層断面（西から）



OH-41 土層断面 A-A' (東から)



完掘 (南西から)



OH-43 土層断面 A-A' (南から)



OH-44 土層断面 A-A' (南から)



OP-7 土層断面 (南東から)



貼床確認状況 (南東から)



OP-13 土層断面 (北西から)



完掘 (南西から)



OP-16 土層断面 (南から)



完掘 (北西から)



OP-28 土層断面 (東から)



完掘 (北東から)



OTP-1 土層断面(北東から)



OTP-2 土層断面(北西から)



OTP-2 完掘(南東から)



OTP-3 完掘(北西から)



OTP-4 完掘(北西から)



土層断面(南東から)



覆土(南西から)



OS-1(南西から)



OF-8(東から)


図版51 各地区完掘、その他



A地区完掘（南西から）



B地区完掘（北東から）



C地区完掘（北東から）



D地区完掘（北西から）



F地区完掘（西から）




遺物回収




豪雨



雪中遺構確認



赤彩土器：(179·493·575·577·578·581 ~ 586·589·592·597 ~ 601·604·605·633·636·646)



土器(1)：Ⅱ群b類(1·2)、Ⅲ群a類(3·4)、Ⅳ群a類(5)、Ⅳ群c類(6)、Ⅴ群b類(7~11)、Ⅳ群a類(13·17·19·20)



土器(2) : IV群 a類(12・14~16・18)



土器(3) : IV群 a類 (19~22·24·25)



土器(4) : IV群 a類(23·27~30)



土器(5) : IV群 a類 (31·32·34·35·47·48)



土器(6) : IV群 a類 (26·33·36·37·39·40)

图版59




土器(7) : IV群 a類 (41·42·44·46·50)



土器(8) : IV群 a類 (43·49·54·55·57·61·62)

图版61



土器(9) : IV群 a類 (51·53·56·58·59·63)



土器(10) : IV群 a類 (65~67·70·74·75)

图版63



土器(11) : IV群 a類(76·79·80·86·88·90)



土器(12) : IV群 a類 (64·66·68·69·71~73·81~83)



土器(13) : IV群 a類 (78·85·87·95·99·100·104·107)




土器(14) : IV群 a類 (38·45·52·60·77·84·89·92·94·105·108·109)

图版67



土器(15) : IV群 a類(91・93・96~98)




土器(16) : IV群 a類 (101~103·106·110)




土器(17) : IV群 a類(111~116)



土器(18) : IV群 a類(118·120·122·124·125)



土器(19)：Ⅳ群 a類(117·121·129·132·136·137·150·154·155·162~164)



土器(20) : IV群 a類 (128・138~140・142)

图版73





土器(21)：IV群 a類(119・123・126・127・130・131・133～135・141・148・149)



土器(22) : IV群 a類 (143~146・151・152)



土器(23) : IV群 a類 (156·158·160·161·167·177)




土器(24) : IV群 a類(168·169·176·178·181)

图版77



土器(25) : IV群 a類(153·157·159·172~174·180·182·183)




土器(26) : IV群 a類 (147·165·166·170·171·175·192·197·201·205~214·216~218)

图版79



土器(27) : IV群 a類(184~191・193~196)



土器(28) : IV群 a類 (198~200·202~204·638·641·658·737)




土器(29)：IV群 a類(215・218～244)




土器(30) : IV群 a類(245~277·279)




土器(31) : IV群 a類 (278・280~319)



土器(32) : IV群 a類 (320~332·334·335·337~340·342·343)



土器(33) : IV群 a類(333·336·341·344~353)



土器(34) : IV群 a類 (354~387·389~392)



土器(35) : IV群 a類 (388・393~406・408)




土器(36) : IV群 a類 (407·409~433·435~438)



土器(37)：IV群 a類(434·439~478)




土器(38) : IV群 a類 (479~492·494~516·518~520)



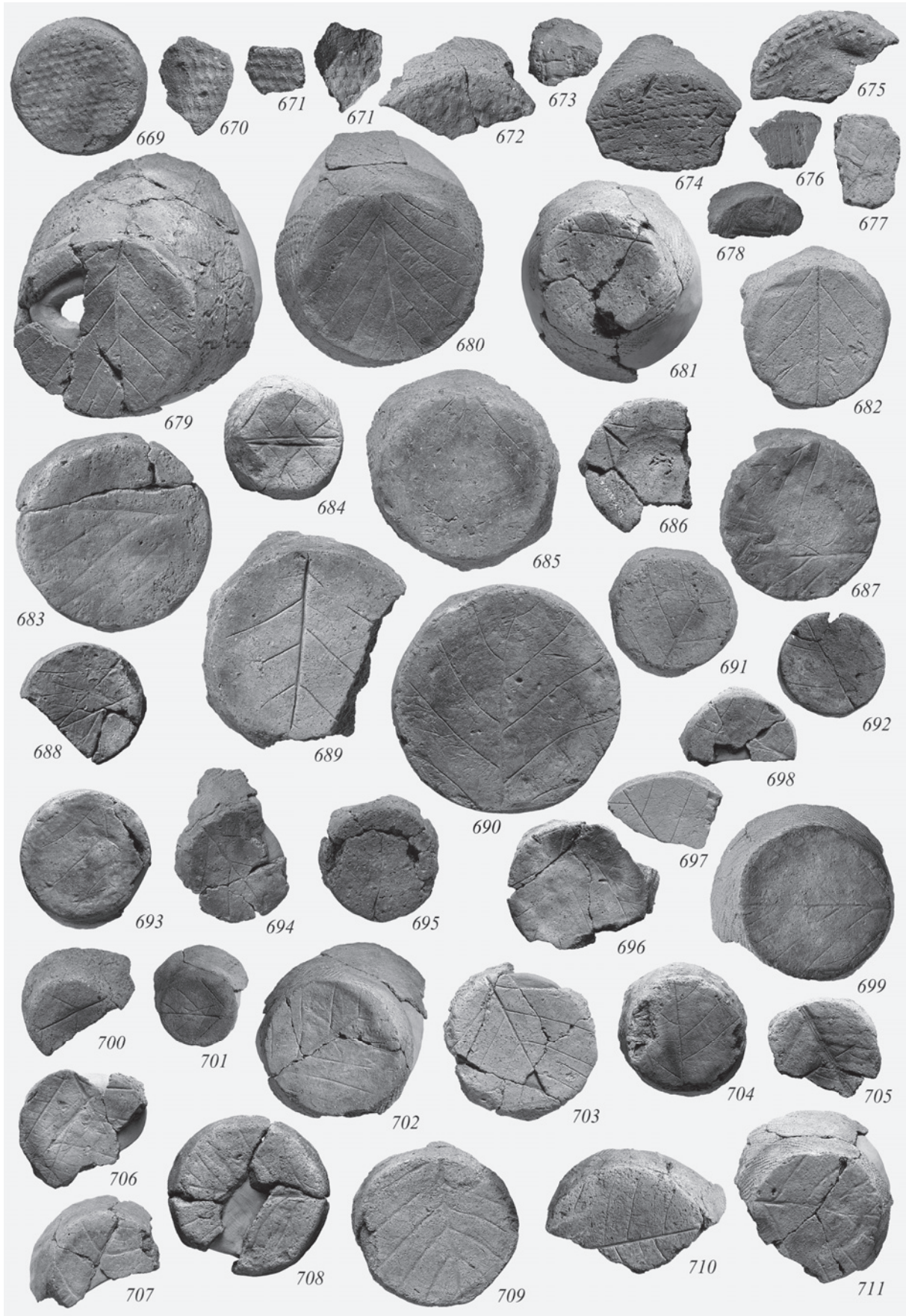
土器(39) : IV群 a類 (517·521~574·576·579·580)




土器(40) : IV群 a類 (587·588·590·591·593~596·602·603·606~632)





土器(41) : IV群 a類 (633~635·637·639·640·642~645·647~657·659~668)



土器(42) : IV群 a類 (669~711)




土器(43)：IV群 a類(712~736·738~750)、土製品(751~779)




土器(44)：土製品(780~796)、土器底部(58・59)




土器底面のカシワ葉の圧痕(矢印が葉縁)



縄端結び目の圧痕(上)・回転圧痕(下)




石器(1): 石鏃(1~78)




石器(2): 石槍(79~96)


图版99




石器(3): 石錐(97~137)




石器(4): 石錐(138~153)、つまみ付ナイフ(154~159)




石器(5)：つまみ付ナイフ(160～169)、籠状石器(170～181)




石器(6)：籠状石器(182～186)、スクレイパー(187～199)




石器(7):スクレイパー(200~212)




石器(8):スクレイパー(213~229)




石器(9)：スクレイパー(230～243)




石器 (10) : スクレイパー (244 ~ 256)




石器(11): スクレイパー(257~273)




石器 (12) : スクレイパー (274 ~ 287)




石器 (13) : スクレイパー (288 ~ 306)




石器(14): スクレイパー(307~315)、両面調整石器(316~330)




石器(15): 両面調整石器(331~342)、楔形石器(343~350)




石器(16) : Rフレイク(351 ~ 360)、石核(361 ~ 370)




石器(17): 石核(371~392)




石器(18): 石核(393 ~ 412)




石器(19): 石核(413 ~ 434)





石器(20): 石核(435 ~ 452)




石器(21): 石核(453~478)





石器(22): 石核(479~491)




石器(23): 石斧(492~512)




石器(24): 石斧(513 ~ 525)



石器 (25) : 石斧 (526 ~ 536)





石器 (26) : 石斧 (537 ~ 553)、たたき石 (554 ~ 562)





石器(27)：たたき石(563～575)



石器(28)：たたき石(576～588)




石器(29)：たたき石(589～599)




石器(30)：たたき石(600～607)、すり石(628～632)、扁平打製石器(634)

图版127



石器 (31) : すり石 (608 ~ 627)



石器(32)：扁平打製石器(633・635～638)、石鋸(639)、石錘(640)、加工痕のある礫(641～646)、台石・石皿・砥石(647・648)






石器(33)：台石・石皿・砥石(649～654)




石器(34)：台石・石皿・砥石(655～660)




石器(35)：台石・石皿・砥石(661～666)




石器(36)：有意の礫(667～679・681～685)




石器(37)：有意の礫(680)、石棒(686～691)



石器 (38) : 石棒 (692)、烏帽子形石器 (693)、青竜刀形石器 (694)



石器(39)：青竜刀形石器(695～699)、異形石器(700～705)、三脚石器(706・707)



石器(40)：三脚石器(708～710)、異形石器(711)、垂飾(712～716)、石製品(717)、骨角器(718～720)、
サメ類遊離歯(721～728)

(公財) 北海道埋蔵文化財センター調査報告書 第312集

北斗市 押上1遺跡

—北海道新幹線建設事業埋蔵文化財発掘調査報告書—

第2分冊 写真図版編

発行 平成27(2015)年1月30日
編集 公益財団法人 北海道埋蔵文化財センター
〒069-0832 江別市西野幌685番地-1
TEL (011) 386-3231 FAX (011) 386-3238
[E-mail]mail@domaibun.or.jp
[URL]http://www.domaibun.or.jp

印刷 株式会社 キサツ
〒064-0921 札幌市中央区南21条西10丁目
TEL (011) 531-2111 FAX (011) 512-3555

