

川原平(1)遺跡Ⅱ

— 津軽ダム建設事業に伴う遺跡発掘調査報告 —

【第2分冊 図版編】

2016年3月

青森県教育委員会

青森県埋蔵文化財調査報告書 第564集

か わ ら た い
川原平(1)遺跡Ⅱ

－ 津軽ダム建設事業に伴う遺跡発掘調査報告 －

【第2分冊 図版編】

2016年3月

青森県教育委員会

図 版 目 次

【第2分冊】

遺構図1	建物跡(SI01)	遺物図20	土器集中域出土遺物(4)
遺構図2	建物跡(SI02)	遺物図21	土器集中域出土遺物(5)
遺構図3	建物跡(SI04)	遺物図22	土器集中域出土遺物(6)
遺構図4	建物跡(SI05・SI06)	遺物図23	土器集中域出土遺物(7)
遺構図5	建物跡(SI101)	遺物図24	土器集中域出土遺物(8)
遺構図6	焼土遺構(SN01～SN09)	遺物図25	剥片集中域出土遺物
遺構図7	焼土遺構(SN10～SN16・18)	遺物図26	Sec1出土遺物(1)
遺構図8	焼土遺構(SN19～SN28)	遺物図27	Sec1出土遺物(2)
遺構図9	焼土遺構(SN29～SN35)	遺物図28	Sec1出土遺物(3)
遺構図10	焼土遺構(SN37～SN53)	遺物図29	Sec1出土遺物(4)
遺構図11	土坑(SK01～SK05)	遺物図30	Sec1出土遺物(5)・Sec2出土遺物(1)
遺構図12	石棺状配石(SQ14・SQ18)完掘状況	遺物図31	Sec2出土遺物(2)
遺構図13	石棺状配石(SQ14)検出状況	遺物図32	Sec2出土遺物(3)
遺構図14	石棺状配石(SQ14)側壁上部礫の配置・掘方・完掘	遺物図33	Sec3出土遺物(1)
遺構図15	石棺状配石(SQ18)西石組検出状況	遺物図34	Sec3出土遺物(2)
遺構図16	石棺状配石(SQ18)西石組側壁上部礫の配置・掘方	遺物図35	Sec5出土遺物(1)
遺構図17	石棺状配石(SQ18)西石組完掘状況	遺物図36	Sec5出土遺物(2)
遺構図18	石棺状配石(SQ18)西列石・東列石	遺物図37	Sec7出土遺物(1)
遺構図19	石棺状配石(SQ18)東石組検出状況と完掘状況	遺物図38	Sec7出土遺物(2)
遺構図20	配石遺構(SQ01～SQ02)	遺物図39	Sec7出土遺物(3)
遺構図21	配石遺構(SQ03～SQ08)	遺物図40	包含層(区域A)出土土器(1)
遺構図22	配石遺構(SQ09～10・12)	遺物図41	包含層(区域A)出土土器(2)
遺構図23	配石遺構(SQ11・16・41)	遺物図42	包含層(区域A)出土土器(3)
遺構図24	配石遺構(SQ19)	遺物図43	包含層(区域A)出土土器(4)
遺構図25	土器埋設遺構(SR01～SR09)	遺物図44	包含層(区域A)出土土器(5)
遺構図26	土器埋設遺構(SR10～SR18)	遺物図45	包含層(区域A)出土土器(6)
遺構図27	土器埋設遺構(SR19～23・25)	遺物図46	包含層(区域A)出土土器(7)
遺構図28	土器埋設遺構(SR24・25～36)	遺物図47	包含層(区域A)出土土器(8)
<hr/>			
遺物図1	建物跡出土遺物(1)	遺物図48	包含層(区域A)出土土器(9)
遺物図2	建物跡出土遺物(2)	遺物図49	包含層(区域A)出土土器(10)
遺物図3	建物跡出土遺物(3)	遺物図50	包含層(区域A)出土土器(11)
遺物図4	焼土遺構出土遺物(1)	遺物図51	包含層(区域A)出土土器(12)
遺物図5	焼土遺構出土遺物(2)	遺物図52	包含層(区域A)出土土器(13)
遺物図6	焼土遺構出土遺物(3)	遺物図53	包含層(区域A)出土土器(14)
遺物図7	柱穴出土遺物	遺物図54	包含層(区域A)出土土器(15)
遺物図8	土坑出土遺物	遺物図55	包含層(区域A)出土土器(16)
遺物図9	配石遺構出土遺物(1)	遺物図56	包含層(区域A)出土土器(17)
遺物図10	配石遺構出土遺物(2)	遺物図57	包含層(区域A)出土土器(18)
遺物図11	配石遺構出土遺物(3)	遺物図58	包含層(区域A)出土土器(19)
遺物図12	配石遺構出土遺物(4)	遺物図59	包含層(区域A)出土土器(20)
遺物図13	配石遺構出土遺物(5)	遺物図60	包含層(区域A)出土土器(21)
遺物図14	土器埋設遺構出土遺物(1)	遺物図61	包含層(区域A)出土土器(22)
遺物図15	土器埋設遺構出土遺物(2)	遺物図62	包含層(区域A)出土土器(23)
遺物図16	土器埋設遺構出土遺物(3)	遺物図63	包含層(区域A)出土土器(24)
遺物図17	土器集中域出土遺物(1)	遺物図64	包含層(区域B)出土土器(1)
遺物図18	土器集中域出土遺物(2)	遺物図65	包含層(区域B)出土土器(2)
遺物図19	土器集中域出土遺物(3)	遺物図66	包含層(区域B)出土土器(3)
		遺物図67	包含層(区域B)出土土器(4)

圖 版 目 次

【第2分冊】

遺物図68	包含層(区域B)出土土器 (5)	遺物図117	包含層(区域E・区域F)出土土器
遺物図69	包含層(区域B)出土土器 (6)	遺物図118	包含層出土土器(十腰内IV群以前)
遺物図70	包含層(区域B)出土土器 (7)	遺物図119	石器(1) 石鏃-1
遺物図71	包含層(区域B)出土土器 (8)	遺物図120	石器(2) 石鏃-2
遺物図72	包含層(区域B)出土土器 (9)	遺物図121	石器(3) 石鏃-3
遺物図73	包含層(区域B)出土土器 (10)	遺物図122	石器(4) 石鏃-4
遺物図74	包含層(区域B)出土土器 (11)	遺物図123	石器(5) 石鏃-5
遺物図75	包含層(区域B)出土土器 (12)	遺物図124	石器(6) 石槍
遺物図76	包含層(区域B)出土土器 (13)	遺物図125	石器(7) 石錐-1
遺物図77	包含層(区域B)出土土器 (14)	遺物図126	石器(8) 石錐-2
遺物図78	包含層(区域B)出土土器 (15)	遺物図127	石器(9) 石錐-3
遺物図79	包含層(区域B)出土土器 (16)	遺物図128	石器(10) 石篋-1
遺物図80	包含層(区域B)出土土器 (17)	遺物図129	石器(11) 石篋-2・両面調整石器-1
遺物図81	包含層(区域B)出土土器 (18)	遺物図130	石器(12) 両面調整石器-2
遺物図82	包含層(区域C)出土土器 (1)	遺物図131	石器(13) 石匙-1
遺物図83	包含層(区域C)出土土器 (2)	遺物図132	石器(14) 石匙-2
遺物図84	包含層(区域C)出土土器 (3)	遺物図133	石器(15) 石匙-3
遺物図85	包含層(区域C)出土土器 (4)	遺物図134	石器(16) 石匙-4
遺物図86	包含層(区域C)出土土器 (5)	遺物図135	石器(17) 石匙-5
遺物図87	包含層(区域C)出土土器 (6)	遺物図136	石器(18) 石匙-6
遺物図88	包含層(区域C)出土土器 (7)	遺物図137	石器(19) 石匙-7
遺物図89	包含層(区域C)出土土器 (8)	遺物図138	石器(20) 石匙-8
遺物図90	包含層(区域D)出土土器 (1)	遺物図139	石器(21) 石匙-9
遺物図91	包含層(区域D)出土土器 (2)	遺物図140	石器(22) 石匙-10
遺物図92	包含層(区域D)出土土器 (3)	遺物図141	石器(23) 石匙-11
遺物図93	包含層(区域D)出土土器 (4)	遺物図142	石器(24) 石匙-12
遺物図94	包含層(区域D)出土土器 (5)	遺物図143	石器(25) 石匙-13・微細剥片・削器-1
遺物図95	包含層(区域D)出土土器 (6)	遺物図144	石器(26) 搔器-1・削器-2
遺物図96	包含層(区域D)出土土器 (7)	遺物図145	石器(27) 削器-3
遺物図97	包含層(区域D)出土土器 (8)	遺物図146	石器(28) 削器-4・両極-1
遺物図98	包含層(区域D)出土土器 (9)	遺物図147	石器(29) 両極-2・二次加工-1
遺物図99	包含層(区域D)出土土器 (10)	遺物図148	石器(30) 二次加工-2
遺物図100	包含層(区域D)出土土器 (11)	遺物図149	石器(31) 異形石器
遺物図101	包含層(区域D)出土土器 (12)	遺物図150	石器(32) 微細剥片
遺物図102	包含層(区域D)出土土器 (13)	遺物図151	石器(33) 石核-1
遺物図103	包含層(区域D)出土土器 (14)	遺物図152	石器(34) 石核-2
遺物図104	包含層(区域D)出土土器 (15)	遺物図153	石器(35) 石核-3
遺物図105	包含層(区域D)出土土器 (16)	遺物図154	石器(36) 石核-4
遺物図106	包含層(区域D)出土土器 (17)	遺物図155	石器(37) 石核-5
遺物図107	包含層(区域D)出土土器 (18)	遺物図156	石器(38) 石核-6
遺物図108	包含層(区域D)出土土器 (19)	遺物図157	石器(39) 石核-7
遺物図109	包含層(区域D)出土土器 (20)	遺物図158	石器(40) 石核-8
遺物図110	包含層(区域D)出土土器 (21)	遺物図159	石器(41) 石核-9
遺物図111	包含層(区域D)出土土器 (22)	遺物図160	石器(42) 石核-10
遺物図112	包含層(区域D)出土土器 (23)	遺物図161	石器(43) 接合資料・剥片
遺物図113	包含層(区域D)出土土器 (24)	遺物図162	石器(44) 石斧-1
遺物図114	包含層(区域D)出土土器 (25)	遺物図163	石器(45) 石斧-2
遺物図115	包含層(区域D)出土土器 (26)	遺物図164	石器(46) 石斧-3
遺物図116	包含層(区域D)出土土器 (27)	遺物図165	石器(47) 石斧-4

遺物図166	石器(48)	磨石-1	遺物図187	土製品(6)	土偶-6
遺物図167	石器(49)	磨石-2	遺物図188	土製品(7)	土偶-7
遺物図168	石器(50)	磨石-3・凹石-1	遺物図189	土製品(8)	耳飾-1
遺物図169	石器(51)	凹石-2	遺物図190	土製品(9)	耳飾-2
遺物図170	石器(52)	凹石-3	遺物図191	土製品(10)	耳飾-3・土玉・垂飾品
遺物図171	石器(53)	凹石-4	遺物図192	土製品(11)	ミニチュア土器・その他
遺物図172	石器(54)	凹石-5	遺物図193	土製品(12)	土製円盤-1
遺物図173	石器(55)	凹石-6	遺物図194	土製品(13)	土製円盤-2
遺物図174	石器(56)	凹石-7・敲石	遺物図195	石製品(1)	岩版類・有孔石製品
遺物図175	石器(57)	石錘・礫器・砥石-1	遺物図196	石製品(2)	円盤状石製品-1
遺物図176	石器(58)	砥石-2・石皿-1	遺物図197	石製品(3)	円盤状石製品-2
遺物図177	石器(59)	石皿-2	遺物図198	石製品(4)	円盤状石製品-3
遺物図178	石器(60)	石皿-3	遺物図199	石製品(5)	石棒・石剣・石刀類-1
遺物図179	石器(61)	石皿-4	遺物図200	石製品(6)	石棒・石剣・石刀類-2
遺物図180	石器(62)	赤色顔料が付着している石器-1	遺物図201	石製品(7)	石棒・石剣・石刀類-3
遺物図181	石器(63)	赤色顔料が付着している石器-2	遺物図202	石製品(8)	石棒・石剣・石刀類-4 棒状石製品・石製模倣品-1
遺物図182	土製品(1)	土偶-1	遺物図203	石製品(9)	石製模倣品-2
遺物図183	土製品(2)	土偶-2	遺物図204	石製品(10)	擦痕の見られる石製品 自然礫利用石製品
遺物図184	土製品(3)	土偶-3	遺物図205	漆製品・アスファルト関連遺物	
遺物図185	土製品(4)	土偶-4	遺物図206	弥生土器・土師器	
遺物図186	土製品(5)	土偶-5			

写真図版目次

【第3分冊】

写真1	空中写真(1948年 米軍撮影)	写真24	建物跡(SI101)
写真2	空中写真(1975年撮影)	写真25	焼土遺構(SN01~04)
写真3	津軽ダム遺跡群(上流から)	写真26	焼土遺構(SN05~08)
写真4	岩木川右岸の状況(北から)	写真27	焼土遺構(SN09~12)
写真5	調査区全景 2011年・2013年	写真28	焼土遺構(SN13~19)
写真6	空中写真 2011年・2013年	写真29	焼土遺構(SN21~25)
写真7	2013年調査区	写真30	焼土遺構(SN26~29)
写真8	2013年調査区・SQ18と西側包含層	写真31	焼土遺構(SN30~33)
写真9	SQ18周辺・IVT-34周辺・33ライン以西 調査区中央部・調査区東側	写真32	焼土遺構(SN34・35・37・38)
写真10	2003年の調査	写真33	焼土遺構(SN38・39・41)
写真11	2011年・2013年の調査	写真34	焼土遺構(SN43・44・49・53)
写真12	2011年・2013年の調査(2)	写真35	柱穴(IVR-38周辺の二列弧状に並ぶPit0041~0043) 柱穴(Pit0018・0536)
写真13	2011年・2013年の調査(3)	写真36	柱穴(SI101Pit0187・0535) 柱穴(Pit0035・0072・0126)
写真14	基本層序 Sec1・Sec2・Sec3	写真37	柱穴(IV0-36付近のPit・Pit0034・0137・0720)
写真15	基本層序 Sec3	写真38	土坑(SK01~05)
写真16	基本層序 Sec2・Sec5	写真39	石棺状配石(SQ14・18)・配石遺構(SQ16)
写真17	基本層序 Sec5・Sec7	写真40	石棺状配石(SQ14)
写真18	基本層序 東壁①・東壁②・南壁	写真41	石棺状配石(SQ14)
写真19	建物跡(SI01)	写真42	石棺状配石(SQ18)
写真20	建物跡(SI02)	写真43	石棺状配石(SQ18)
写真21	建物跡(SI04)	写真44	石棺状配石(SQ18)
写真22	建物跡(SI05・06)	写真45	石棺状配石(SQ18)
写真23	建物跡(SI101)	写真46	配石遺構(SQ16)・石棺状配石(SQ18)

写真図版目次

【第3分冊】

- 写真47 石棺状配石(SQ14)年代測定試料採取地点
写真48 石棺状配石(SQ18)年代測定試料採取地点
写真49 配石遺構(SQ01・02)
写真50 配石遺構(SQ02~07)
写真51 配石遺構(SQ08~10)
写真52 配石遺構(SQ11・12・41)
写真53 配石遺構(SQ19)
写真54 土器埋設遺構(SR01~04)
写真55 土器埋設遺構(SR05~10)
写真56 土器埋設遺構(SR09~13)
写真57 土器埋設遺構(SR14~17)
写真58 土器埋設遺構(SR18~23・25)
写真59 土器埋設遺構(SR19~25)
写真60 土器埋設遺構(SR26~29)
写真61 土器埋設遺構(SR29~32)
写真62 土器埋設遺構(SR33~36)
写真63 ブロック07
写真64 ブロック08
写真65 ブロック09
写真66 ブロック11
写真67 ブロック12-1
写真68 ブロック12-2
写真69 ブロック旧SI03-1
写真70 ブロック旧SI03-2
写真71 剥片集中域
写真72 Sec1遺物出土状況
写真73 Sec2・3・5・7遺物出土状況
写真74 Sec5・7遺物出土状況
写真75 遺構外遺物出土状況(1)
写真76 遺構外遺物出土状況(2)
写真77 遺構外遺物出土状況(3)
写真78 遺構外遺物出土状況(4)
写真79 遺構外遺物出土状況(5)
写真80 遺構外遺物出土状況(6)
写真81 遺構外遺物出土状況(7)
写真82 遺構外遺物出土状況(8)
写真83 遺構外遺物出土状況(9)
写真84 遺構外遺物出土状況(10)
写真85 遺構外遺物出土状況(11)
写真86 遺構外遺物出土状況(12)
写真87 遺構外遺物出土状況(13)
写真88 遺構外遺物出土状況(14)
写真89 遺構外遺物出土状況(15)
写真90 遺構外遺物出土状況(16)
写真91 人面付注口土器
写真92 2003年調査の重要遺物
写真93 建物跡出土遺物(SI01・02・04~06)
写真94 建物跡・焼土遺構出土遺物
(SI101・SN01・03・25・31)
写真95 焼土遺構出土遺物(SN32・33・35・38)
配石遺構出土遺物(SQ12)
写真96 焼土遺構・柱穴出土遺物
(SN39・42~44・49・Pit0004~0126)
写真97 柱穴・土坑・配石遺構出土遺物
(Pit0128~1117・SK01・04・05・SQ01・06)
写真98 配石遺構出土遺物(SQ07~09・11)
写真99 配石遺構出土遺物(SQ11・16・41)
石棺状配石出土遺物(SQ14・18)
写真100 配石遺構出土遺物(SQ19)
写真101 土器埋設遺構出土遺物(SR01~04・06~13)
写真102 土器埋設遺構出土遺物(SR14~23・25・27)
写真103 土器埋設遺構出土遺物(SR28・30・32~35)
写真104 ブロック07・08出土土器
写真105 ブロック09出土土器
写真106 ブロック11出土土器
写真107 ブロック12出土土器(1)
写真108 ブロック12出土土器(2)
写真109 ブロック旧SI03出土土器(1)
写真110 ブロック旧SI03出土土器(2)
写真111 ブロック旧SI03出土土器(3)
剥片集中域1・2・4出土石器
写真112 剥片集中域1・2出土石器
写真113 剥片集中域3・4出土石器
写真114 Sec1出土土器(1)
写真115 Sec1出土土器(2)
写真116 Sec1出土土器(3)
写真117 Sec1出土土器(4)
写真118 Sec2出土土器(1)
写真119 Sec2出土土器(2)
写真120 Sec3出土土器
写真121 Sec5出土土器(1)
写真122 Sec5出土土器(2)・Sec7出土土器(1)
写真123 Sec7出土土器(2)
写真124 Sec7出土土器(3)
写真125 遺構外出土土器(1)
写真126 遺構外出土土器(2)
写真127 遺構外出土土器(3)
写真128 遺構外出土土器(4)
写真129 遺構外出土土器(5)
写真130 遺構外出土土器(6)
写真131 遺構外出土土器(7)
写真132 遺構外出土土器(8)
写真133 遺構外出土土器(9)
写真134 遺構外出土土器(10)
写真135 遺構外出土土器(11)
写真136 遺構外出土土器(12)
写真137 遺構外出土土器(13)
写真138 遺構外出土土器(14)
写真139 遺構外出土土器(15)
写真140 遺構外出土土器(16)

- 写真141 遺構外出土土器 (17)
- 写真142 遺構外出土土器 (18)
- 写真143 遺構外出土土器 (19)
- 写真144 遺構外出土土器 (20)
- 写真145 遺構外出土土器 (21)
- 写真146 遺構外出土土器 (22)
- 写真147 遺構外出土土器 (23)
- 写真148 遺構外出土土器 (24)
- 写真149 遺構外出土土器 (25)
- 写真150 遺構外出土土器 (26)
- 写真151 遺構外出土土器 (27)
- 写真152 遺構外出土土器 (28)
- 写真153 遺構外出土土器 (29)
- 写真154 遺構外出土土器 (30)
- 写真155 遺構外出土土器 (31)
- 写真156 遺構外出土土器 (32)
- 写真157 遺構外出土土器 (33)
- 写真158 遺構外出土土器 (34)
- 写真159 遺構外出土土器 (35)
- 写真160 遺構外出土土器 (36)
- 写真161 遺構外出土土器 (37)
- 写真162 遺構外出土土器 (38)
- 写真163 遺構外出土土器 (39)
- 写真164 遺構外出土土器 (40)
- 写真165 遺構外出土土器 (41)
- 写真166 遺構外出土土器 (42)
- 写真167 遺構外出土土器 (43)
- 写真168 遺構外出土土器 (44)
- 写真169 遺構外出土土器 (45)
- 写真170 遺構外出土土器 (46)
- 写真171 遺構外出土土器 (47)
- 写真172 遺構外出土土器 (48)
- 写真173 遺構外出土土器 (49)
- 写真174 遺構外出土土器 (50)
- 写真175 遺構外出土土器 (51)
- 写真176 遺構外出土土器 (52)
- 写真177 遺構外出土土器 (53)
- 写真178 遺構外出土土器 (54)
- 写真179 遺構外出土土器 (55)
- 写真180 遺構外出土土器 (56)
- 写真181 遺構外出土土器 (57)
- 写真182 遺構外出土土器 (58)
- 写真183 遺構外出土土器 (59)
- 写真184 遺構外出土土器 (60)
- 写真185 遺構外出土土器 (61)
- 写真186 遺構外出土土器 (62)
- 写真187 遺構外出土土器 (63)
- 写真188 遺構外出土土器 (64)
- 写真189 遺構外出土土器 (65)
- 写真190 遺構外出土土器 (66)
- 写真191 遺構外出土土器 (67)
- 写真192 遺構外出土土器 (68)
- 写真193 建物跡・柱穴出土土器 (SI101・Pit0176～0743)
- 写真194 配石遺構出土土器 (SQ01・02・05・11・16・19)
- 写真195 石棺状配石・土器埋設遺構・Sec3出土土器 (SQ14・18・SR05・24・26・31)
- 写真196 Sec2・遺構外出土土器 (写真のみ掲載)
- 写真197 遺構外出土土器 (アスファルト付着土器・漆付着土器)
- 写真198 遺構外出土石器 (1)
- 写真199 遺構外出土石器 (2)
- 写真200 遺構外出土石器 (3)
- 写真201 遺構外出土石器 (4)
- 写真202 遺構外出土石器 (5)
- 写真203 遺構外出土石器 (6)
- 写真204 遺構外出土石器 (7)
- 写真205 遺構外出土石器 (8)
- 写真206 遺構外出土石器 (9)
- 写真207 遺構外出土石器 (10)
- 写真208 遺構外出土石器 (11)
- 写真209 遺構外出土石器 (12)
- 写真210 遺構外出土石器 (13)
- 写真211 遺構外出土石器 (14)
- 写真212 遺構外出土石器 (15)
- 写真213 遺構外出土石器 (16)
- 写真214 遺構外出土石器 (17)
- 写真215 遺構外出土石器 (18)
- 写真216 遺構外出土石器 (19)
- 写真217 遺構外出土石器 (20) 写真のみ掲載
- 写真218 遺構外出土石器 (21) 剥片集中 (1・3・4) 出土土器 写真のみ掲載
- 写真219 遺構外出土石器 (22)
- 写真220 遺構外出土石器 (23)
- 写真221 遺構外出土石器 (24)
- 写真222 遺構外出土石器 (25)
- 写真223 遺構外出土石器 (26)
- 写真224 遺構外出土石器 (27)
- 写真225 遺構外出土石器 (28)
- 写真226 遺構外出土石器 (29)
- 写真227 遺構外出土石器 (30)
- 写真228 遺構外出土土製品 (1)
- 写真229 遺構外出土土製品 (2)
- 写真230 遺構外出土土製品 (3)
- 写真231 遺構外出土土製品 (4)
- 写真232 遺構外出土土製品 (5)
- 写真233 遺構外出土土製品 (1)
- 写真234 遺構外出土土製品 (2)
- 写真235 遺構外出土土製品 (3)
- 写真236 遺構外出土土製品 (4)
- 写真237 遺構外出土土製品 (5)
- 写真238 遺構外出土土製品 (6)
- 写真239 遺構外出土土製品 (7)
- 写真240 遺構外出土漆製品
- 写真241 遺構外出土アスファルト関連遺物・赤色顔料
- 写真242 弥生土器・土師器・陶磁器・近世以降の土器

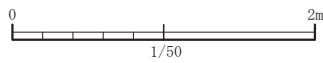
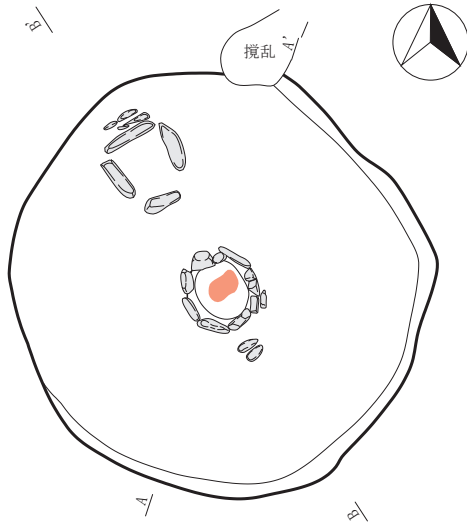
図 版 目 次

【第1分冊】

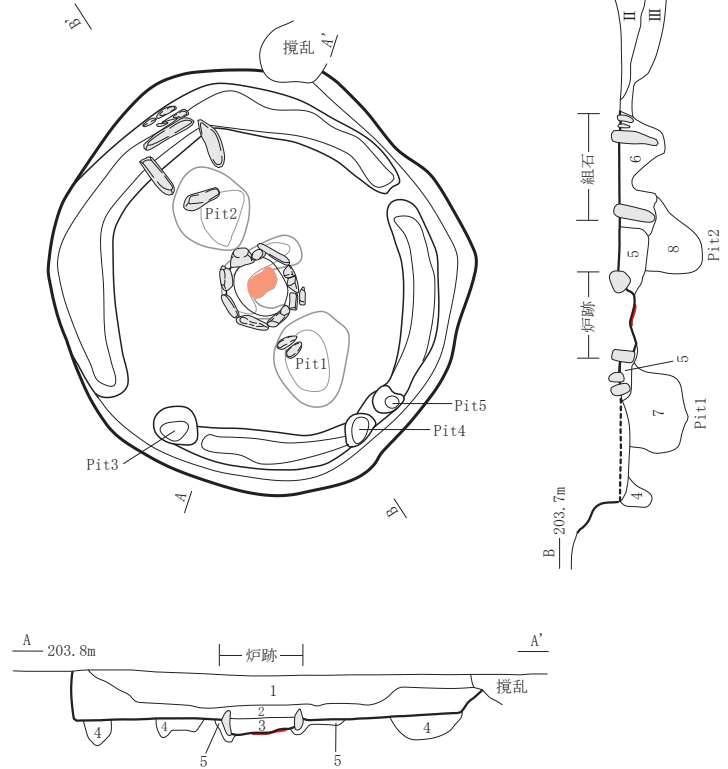
図 I	遺跡の位置(1:100,000)	図①	SQ14・SQ18の呼称と部分名称	68	
図 II	遺跡の位置(1:25,000)	図②	SQ14・SQ18の石番号	69	
図 III	遺跡の位置(1:25,000) 遺跡の範囲・調査前の地形(1:2,000)	図③	座標を記録している土器の出土地点	71	
図 IV	遺跡の範囲・各年度の調査範囲・ 本書の報告範囲	1	図④	重量分布(土器)	94
図 V	調査区域図・グリッド配置図	9	図⑤	重量分布(剥片)	96
図 VI	平成15年度調査時のグリッドと 本報告におけるグリッドとの位置関係	13	図⑥	区域区分図	99
図 VII	周辺の遺跡	16	図⑦	遠距離接合の例	100
図 VIII	土層図作成地点	23	図⑧	土器の出土位置(ブロック07)	104
図 IX	Sec1・Sec5・Sec7	24	図⑨	土器の出土位置(ブロック08)	105
図 X	Sec2・Sec3西面/東面	25	図⑩	土器の出土位置(ブロック09)	106
図 X I	基本土層東壁①・東壁②・南壁①	26	図⑪	土器の出土位置(ブロック11)	107
図 X II	調査区内の地形(調査終了後)と 土層図作成地点	27	図⑫	土器の出土位置(ブロック12)	108
図 X III	調査区内の地形(調査終了後)と 土層図作成地点・遺構配置	28	図⑬	土器の出土位置(ブロック旧SI03)	109
図 X IV	集落構成の状況(概念図)	31	図⑭	剥片集中域1	111
図 X V	川原平(1)遺跡と矢石館遺跡の位置関係	32	図⑮	土器の出土位置(Sec1・IVR-35~37)	115
図 X VI	遺構配置図(1:200)	35	図⑯	器形区分図(1)	122
付 図	遺構配置図(1:100)		図⑰	器形区分図(2)	123
			図⑱	土器の出土位置(IV0-42)	136
			図⑲	土器の出土位置(IV0・P-43)	137
			図⑳	土器の出土位置(IVN-44)	138
			図㉑	土器の出土位置(IVN-45・46)	139
			図㉒	土器の出土位置(IV0-44)	140
			図㉓	土器の出土位置(IVP-44)	141
			図㉔	土器の出土位置(IV0-45)	142
			図㉕	土器の出土位置(IVP-45)	143
			図㉖	土器の出土位置(IVT-33・34)	144
			図㉗	土器の出土位置(IVR-42~44)	145
			図㉘	土器の出土位置(IVR-46)	146
			図㉙	土器の出土位置(IVR-47)	147
			図㉚	土器の出土位置(IVS-48・49)	148
			図㉛	後期7-4期の土器	175
			図㉜	後期8期の土器	176
			図㉝	晩期1a期の土器	177
			図㉞	晩期1b期の土器	178
			図㉟	晩期3期の土器	179
			図㊱	晩期2期・4期・5期の土器	180

遺構実測図

SI01 床面確認状況



SI01 掘方完掘状況



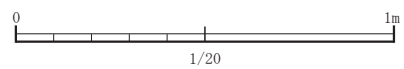


SI01 組石と炉跡



IVP-26から
北に2m

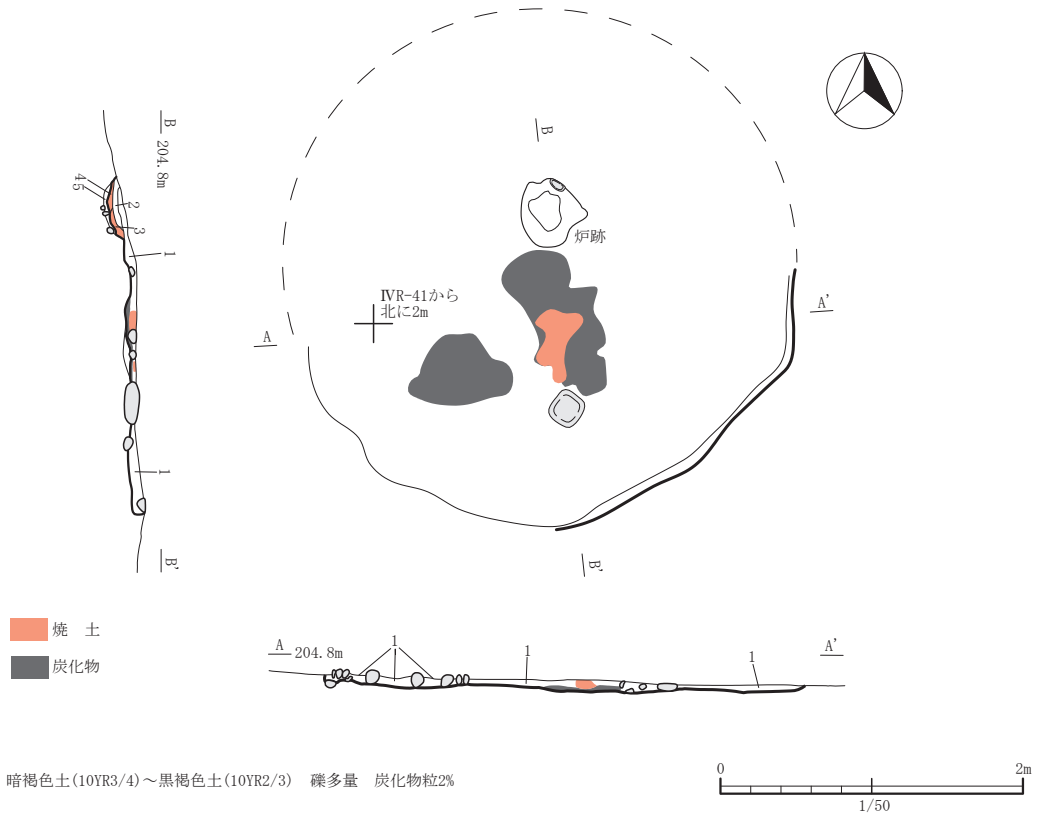
SI01 (A-A'・B-B')

- 1層 褐色土(10YR4/4) 炭化物粒(φ1~10mm) 1%
- 2層 黒褐色土(10YR2/3) 炭化物粒(φ1~2mm) 1%未満
- 3層 黒色土(10YR2/1) 炭化物粒(φ1~5mm) 1%
- 4層 暗褐色土(10YR3/4)
- 5層 黒褐色土(10YR2/3)
- 6層 黒褐色土(10YR2/3)
- 7層 黒褐色土(10YR2/3) 炭化物粒(φ~1cm) 1%未満
- 8層 黒褐色土(10YR3/2)

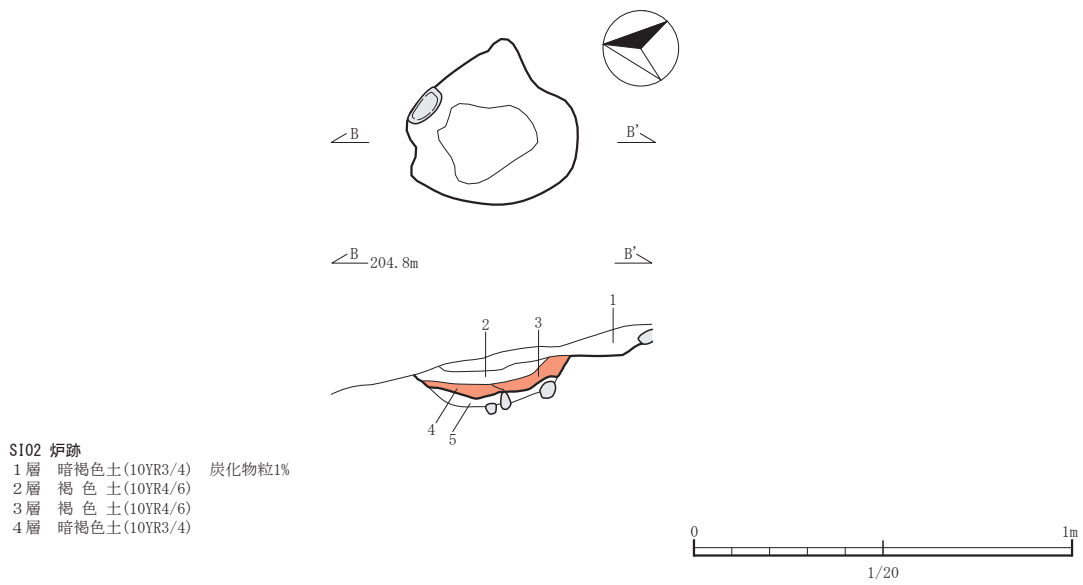


遺構図1 建物跡(SI01)

S102

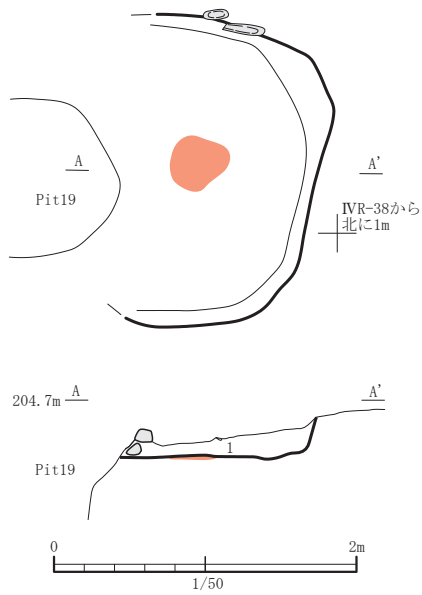


S102炉



遺構図2 建物跡 (S102)

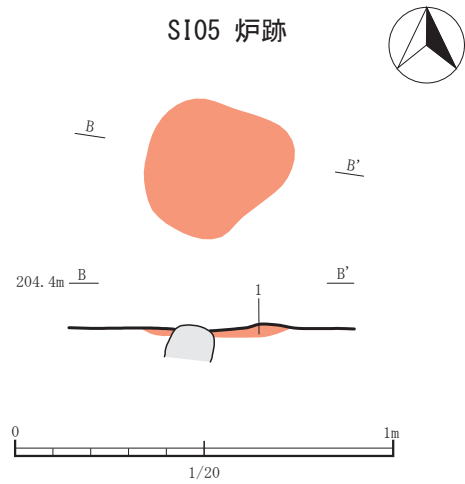
SI05



SI05

1層 黒褐色土(10YR2/3) 礫多量、2.5YR4/3オリーブ褐色土少量、炭化物1%。しまりなし

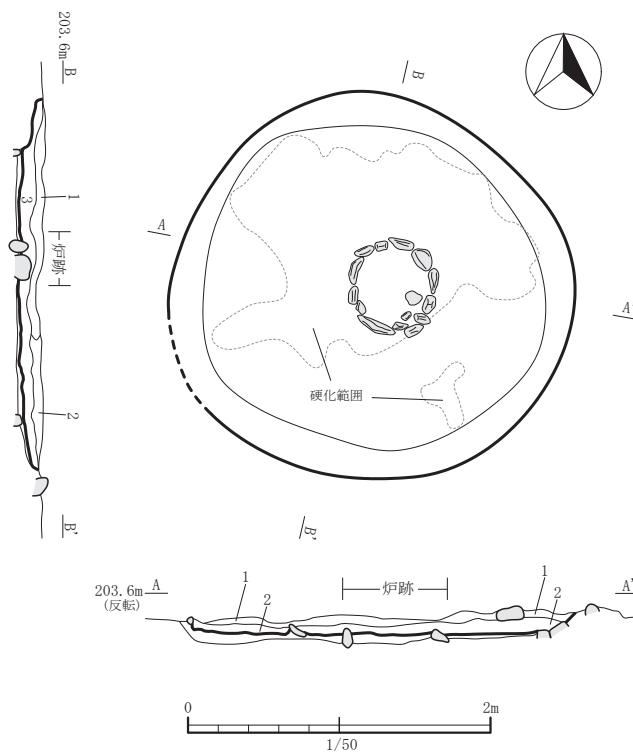
SI05 炉跡



SI05 炉跡

1層 褐色土(7.5YR4/4) 弱い被熱(地山被熱) 周囲の床面はやや硬化。

SI06



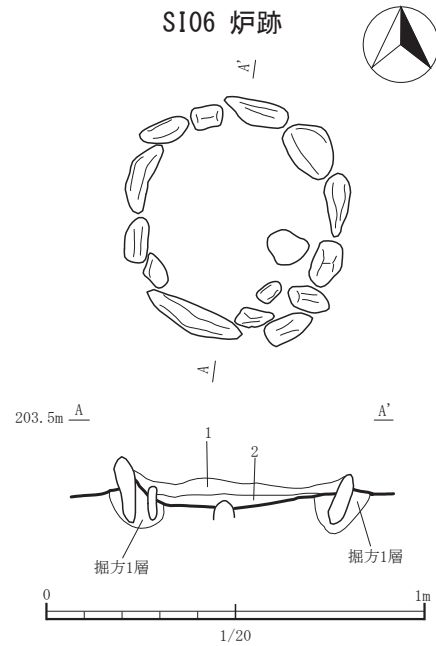
SI06 (A-A')

1層 にぶい黄褐色土(10YR4/3) 礫(φ15~180mm)20%、しまりなし
2層 黒褐色土(10YR3/2) 礫(φ10~120mm)15%、10YR3/4暗褐色土10%、しまりあり

SI06 (B-B')

1層 暗褐色土(10YR3/4) 礫(φ~50mm)3%
2層 暗褐色土(10YR3/3) 10YR4/3にぶい黄褐色土20%、礫(φ~55mm)7%
3層 暗褐色土(10YR3/4) 10YR3/3暗褐色土40%、礫(φ~90mm)10%、しまりあり

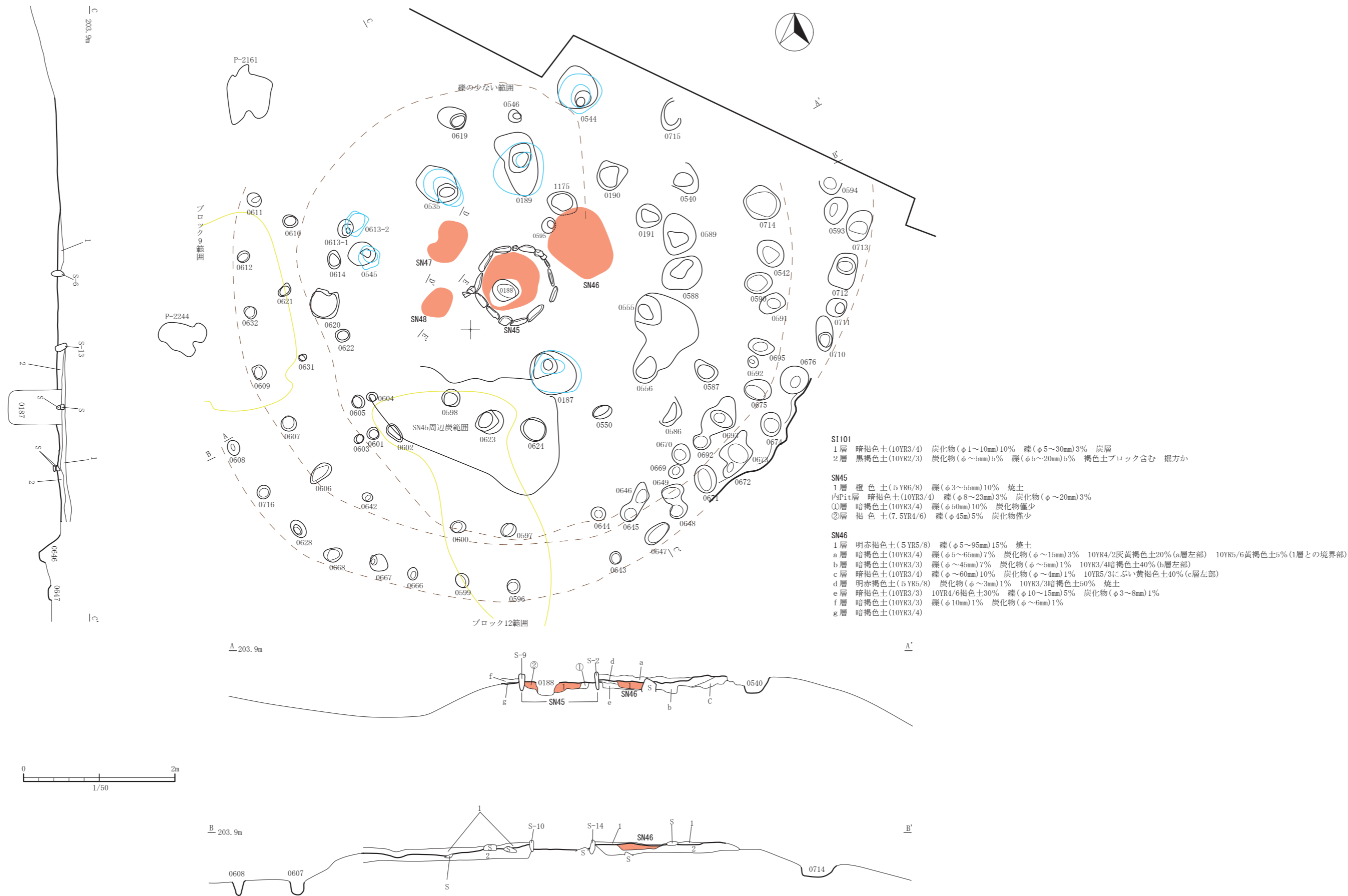
SI06 炉跡



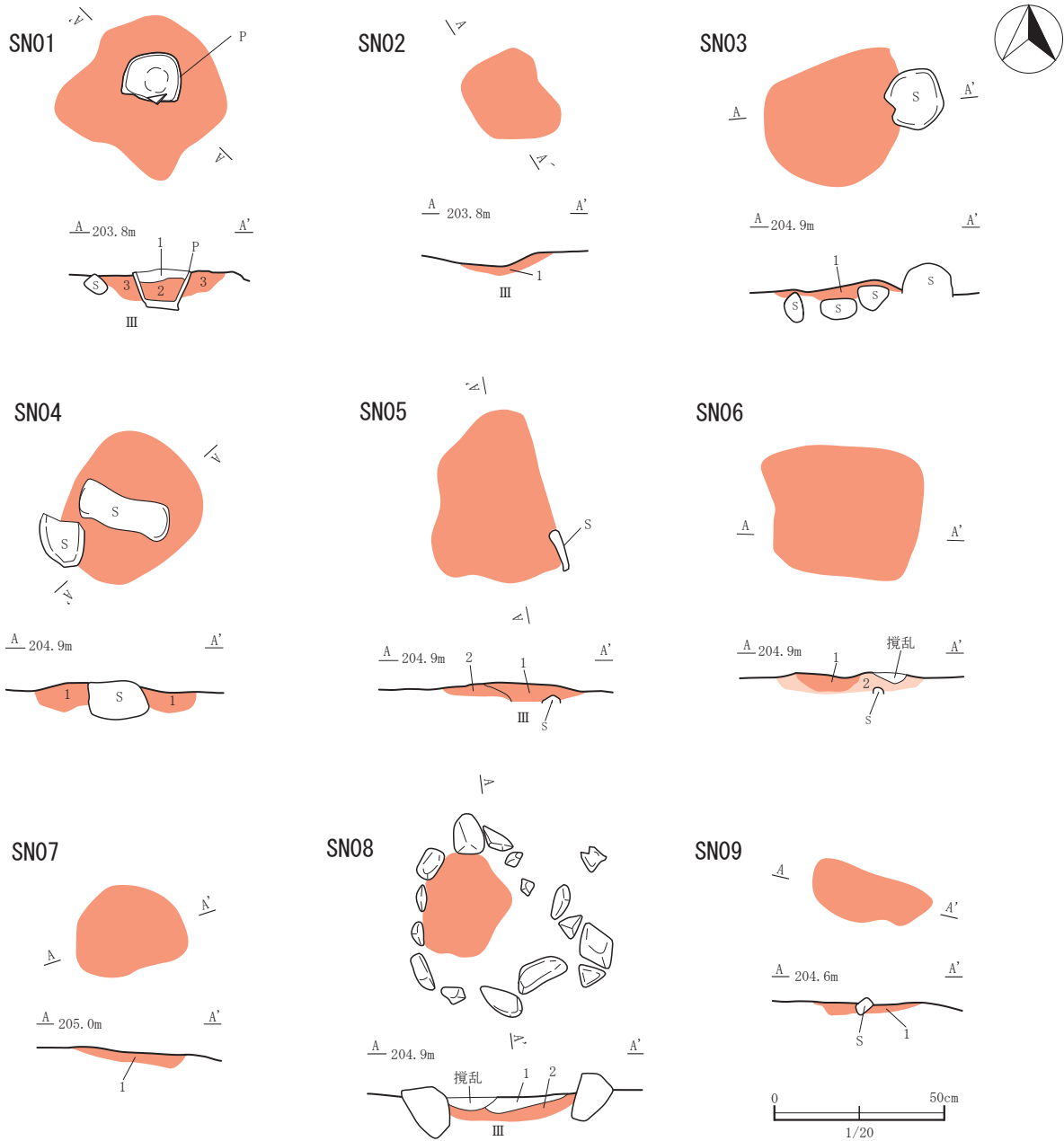
SI06 炉跡

1層 黒褐色土(10YR3/2) 礫(φ2~10mm)3%、炭化物(φ14mm)1%、しまりあり
2層 黒褐色土(10YR2/3) 10YR4/6褐色土20%、礫(φ1~50mm)50%、炭化物(φ1~15mm)10%
掘方1層 黒褐色土(10YR2/2)~暗褐色土(10YR3/4)、礫(φ3~100mm)1%

遺構図4 建物跡 (SI05・SI06)



遺構図5 建物跡 (S1101)



SN01
 1層 暗褐色土(10YR3/4) 黄褐色土3%、ローム粒(φ2mm以下)1%
 2層 褐色土(10YR4/6) 焼土 ローム粒(φ1mm以下)1%
 3層 赤褐色土(5YR4/6) 焼土 暗褐色土3% ローム粒(φ2mm以下)1%

SN02
 1層 にぶい赤褐色土(5YR5/3) 焼土 ローム粒(φ~1mm以下)1%

SN03
 1層 暗赤褐色土(5YR3/3) 焼土 炭化物粒(φ~1mm未満)1%

SN04
 1層 暗赤褐色土(2.5YR3/2) 焼土 炭化物粒(φ~2mm)3%

SN05
 1層 暗褐色土(10YR3/3) 炭化物粒(φ4mm以下)3%
 赤褐色焼土粒(φ2mm以下)1%
 2層 暗赤褐色土(5YR3/4) 明赤褐色焼土粒(φ2mm以下)1%
 炭化物粒(φ1mm以下)1%

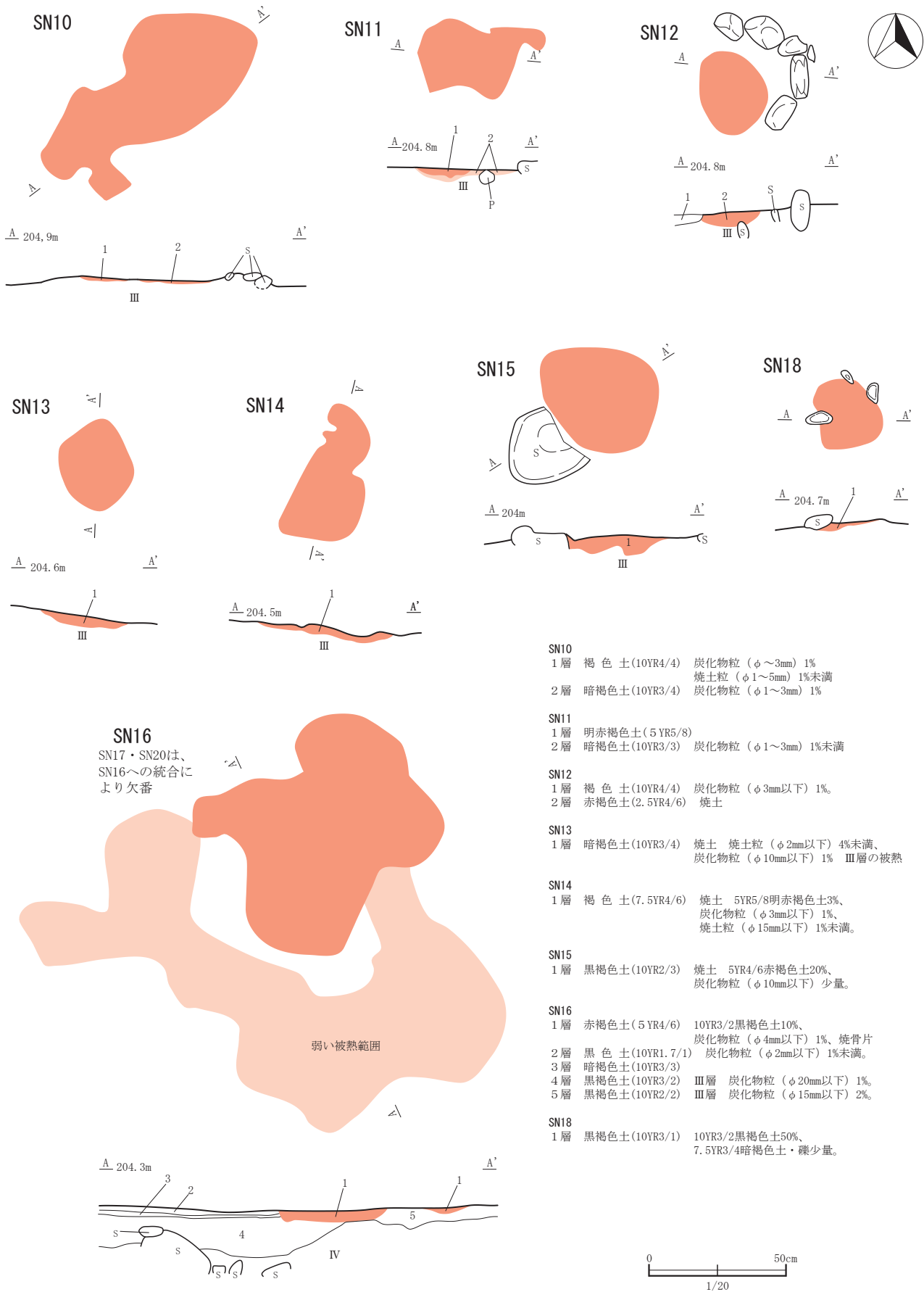
SN06
 1層 赤褐色土(5YR4/6) 暗褐色土20% 炭化物粒(φ1mm以下)
 2層 暗褐色土(10YR3/3) 明赤褐色焼土粒(φ1mm以下)1%
 炭化物粒(φ1mm以下)1%

SN07
 1層 暗褐色土(10YR3/3) 焼土 焼土粒(φ~3mm以下)1%
 炭化物粒(φ~2mm以下)1%

SN08
 1層 黒色土(10YR1.7/1) 炭混入 草根多量
 2層 褐色土(10YR4/6) 焼土 10YR6/8明黄褐色ローム(φ1~3mm)3%

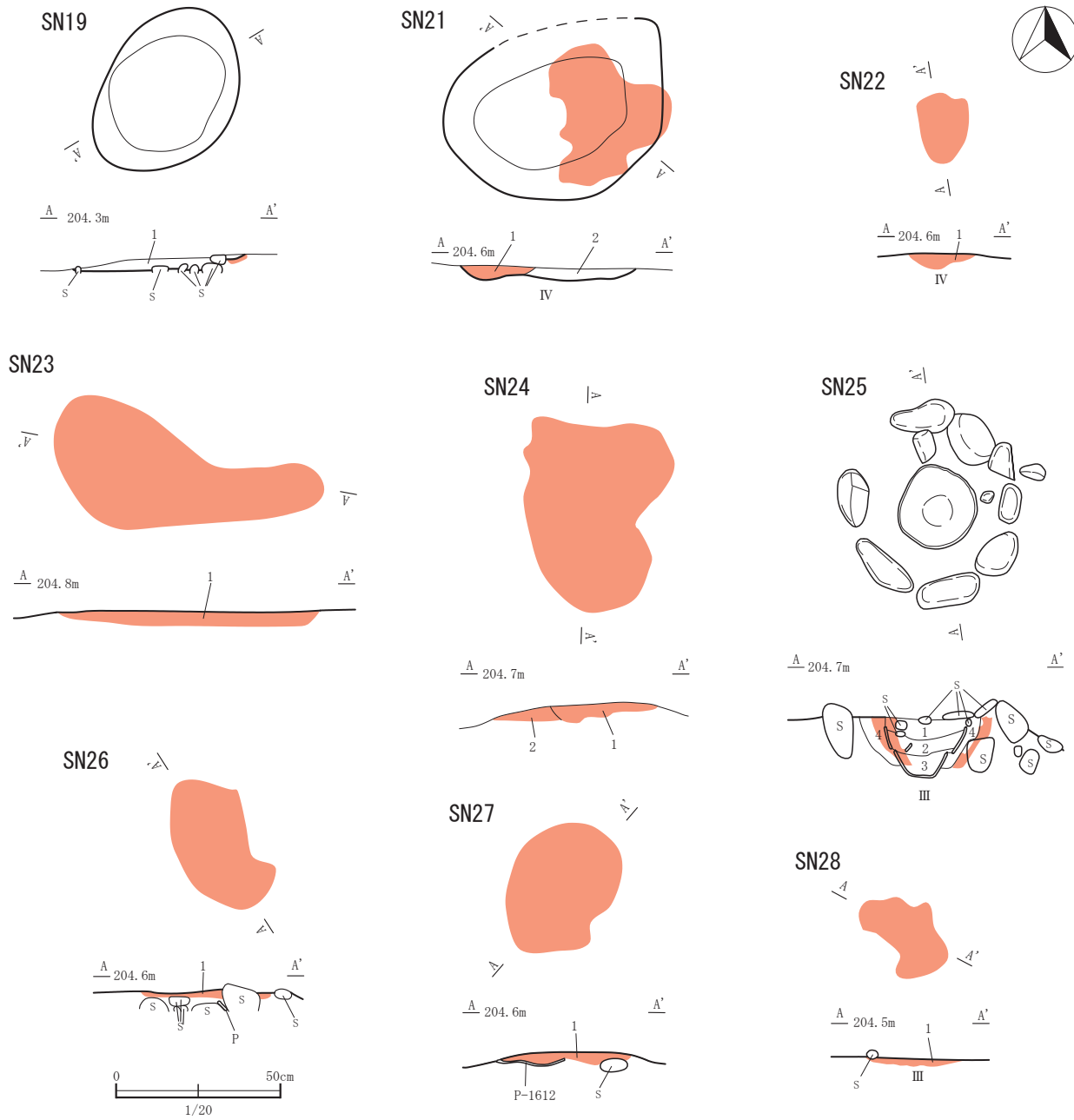
SN09
 1層 赤褐色土(5YR4/6) 焼土 顕著な混入物なし III層の被熱

遺構図6 焼土遺構(SN01~SN09)



- SN10**
1層 褐色土(10YR4/4) 炭化物粒(φ~3mm) 1%
焼土粒(φ1~5mm) 1%未満
2層 暗褐色土(10YR3/4) 炭化物粒(φ1~3mm) 1%
- SN11**
1層 明赤褐色土(5YR5/8)
2層 暗褐色土(10YR3/3) 炭化物粒(φ1~3mm) 1%未満
- SN12**
1層 褐色土(10YR4/4) 炭化物粒(φ3mm以下) 1%。
2層 赤褐色土(2.5YR4/6) 焼土
- SN13**
1層 暗褐色土(10YR3/4) 焼土 焼土粒(φ2mm以下) 4%未満、
炭化物粒(φ10mm以下) 1% III層の被熱
- SN14**
1層 褐色土(7.5YR4/6) 焼土 5YR5/8明赤褐色土3%、
炭化物粒(φ3mm以下) 1%、
焼土粒(φ15mm以下) 1%未満。
- SN15**
1層 黒褐色土(10YR2/3) 焼土 5YR4/6赤褐色土20%、
炭化物粒(φ10mm以下) 少量。
- SN16**
1層 赤褐色土(5YR4/6) 10YR3/2黒褐色土10%、
炭化物粒(φ4mm以下) 1%、焼骨片
2層 黒色土(10YR1.7/1) 炭化物粒(φ2mm以下) 1%未満。
3層 暗褐色土(10YR3/3)
4層 黒褐色土(10YR3/2) III層 炭化物粒(φ20mm以下) 1%。
5層 黒褐色土(10YR2/2) III層 炭化物粒(φ15mm以下) 2%。
- SN18**
1層 黒褐色土(10YR3/1) 10YR3/2黒褐色土50%、
7.5YR3/4暗褐色土・礫少量。

遺構図7 焼土遺構 (SN10~SN16・18)



SN19
1層 褐色土(10YR4/4) 焼土粒(φ2mm以下)1%

SN21
1層 にぶい赤褐色土(5YR4/4) 焼土
2層 暗褐色土(10YR3/3) 炭化物粒(φ3mm以下)1%未満

SN22
1層 褐色土(7.5YR4/4) 焼土 炭化物粒(φ3mm以下)1%未満 IV層の被熱

SN23
1層 暗褐色土(5YR3/6) 焼土 7.5YR3/2黒褐色土30%、炭化物(φ10mm以下)10%

SN24
1層 にぶい赤褐色土(5YR4/4) 焼土 炭化物少量
2層 褐色土(7.5YR4/4) 焼土少量、炭化物微量

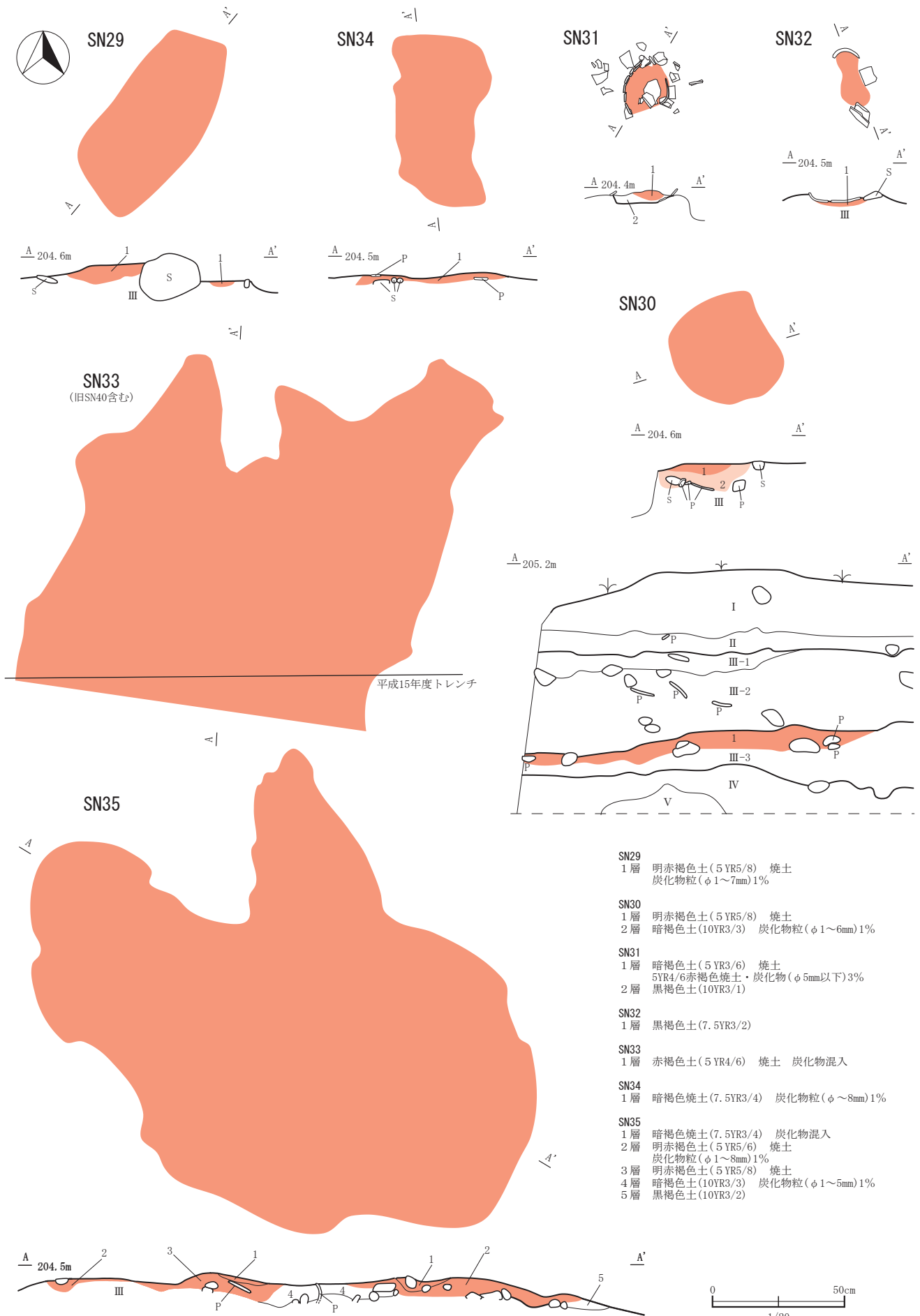
SN25
1層 黒褐色土(10YR2/2) 炭化物粒(φ1~2mm)1%未満
2層 にぶい黄褐色土(10YR4/3) 炭化物粒(φ1~2mm)1%未満
3層 黒色土(10YR1.7/1) 炭多量
4層 明赤褐色土(5YR5/6) 炭化物粒(φ1~2mm)1%

SN26
1層 褐色土(7.5YR4/4) 炭化物粒(φ1~2mm)1%未満
2層 黒褐色土(10YR5/2) 炭化物粒(φ~1mm)1%未満

SN27
1層 暗褐色土(10YR3/4) 焼土 5YR4/4にぶい赤褐焼土、炭化物含む

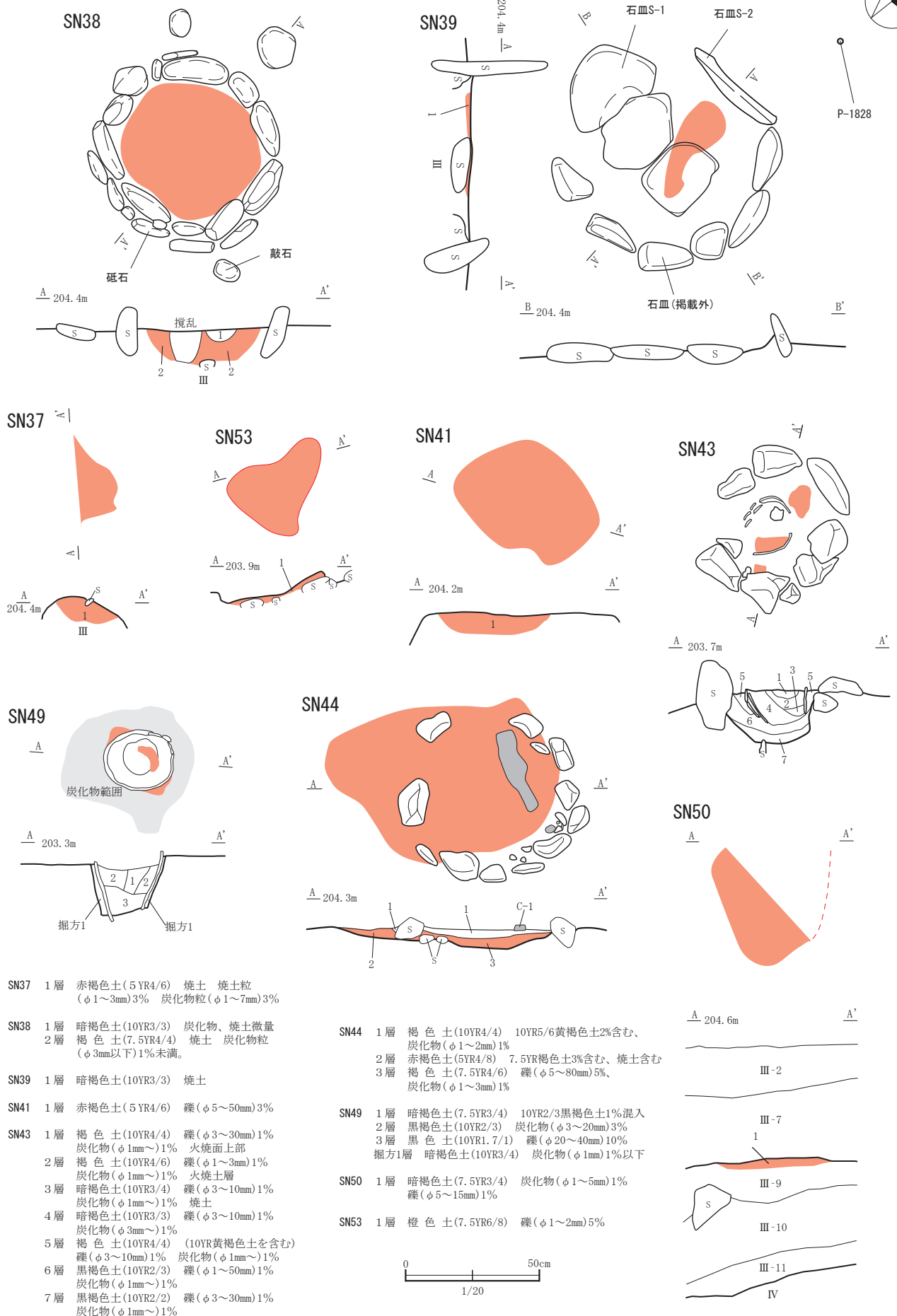
SN28
1層 明赤褐色土(5YR5/8) 焼土 炭化物含む

遺構図8 焼土遺構 (SN19~SN28)

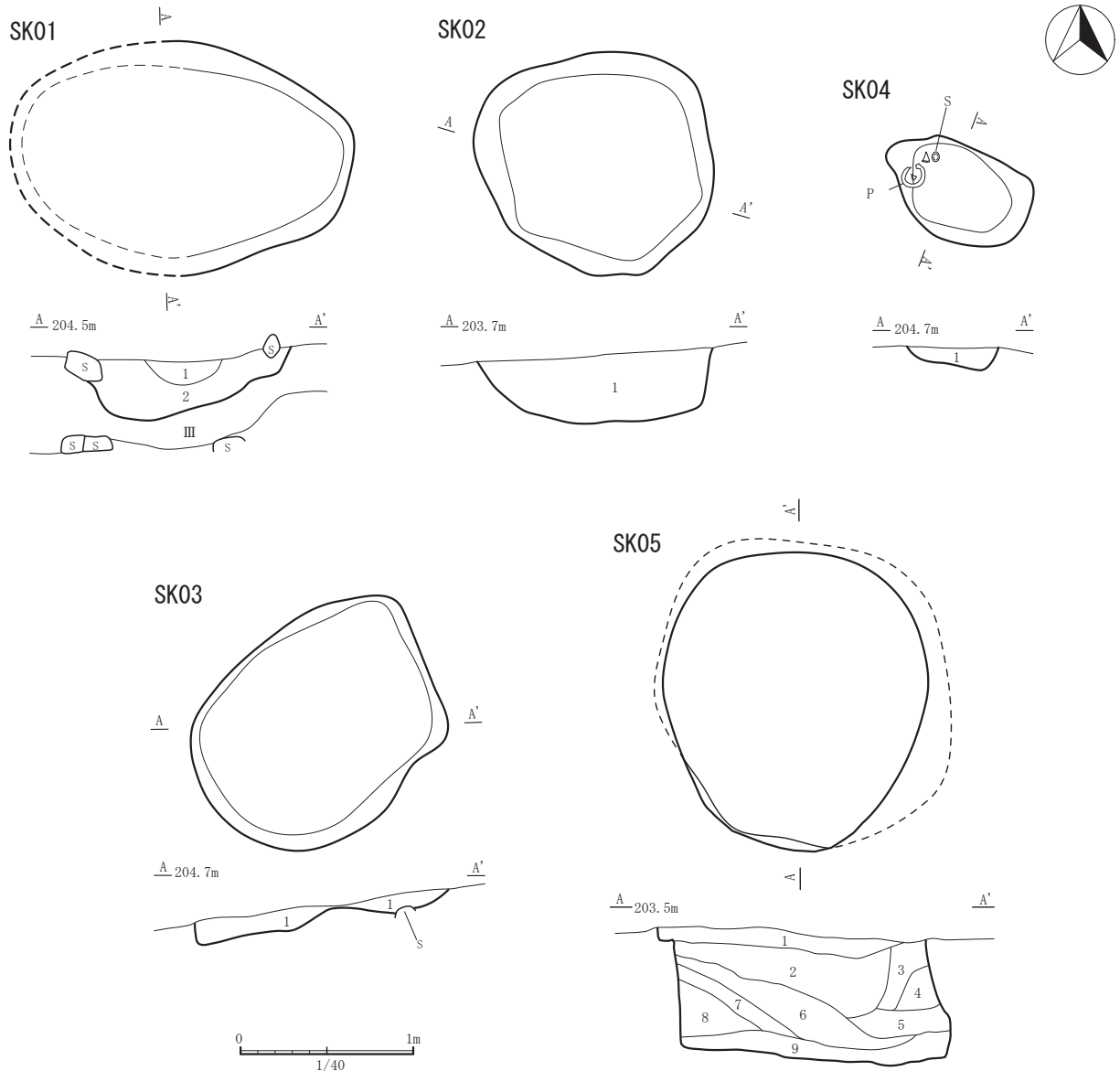


- SN29**
1層 明赤褐色土(5 YR5/8) 焼土
炭化物粒(φ1~7mm)1%
- SN30**
1層 明赤褐色土(5 YR5/8) 焼土
2層 暗褐色土(10YR3/3) 炭化物粒(φ1~6mm)1%
- SN31**
1層 暗褐色土(5 YR3/6) 焼土
5YR4/6赤褐色焼土・炭化物(φ5mm以下)3%
2層 黒褐色土(10YR3/1)
- SN32**
1層 黒褐色土(7.5YR3/2)
- SN33**
1層 赤褐色土(5 YR4/6) 焼土 炭化物混入
- SN34**
1層 暗褐色焼土(7.5YR3/4) 炭化物粒(φ~8mm)1%
- SN35**
1層 暗褐色焼土(7.5YR3/4) 炭化物混入
2層 明赤褐色土(5 YR5/6) 焼土
炭化物粒(φ1~8mm)1%
3層 明赤褐色土(5 YR5/8) 焼土
4層 暗褐色土(10YR3/3) 炭化物粒(φ1~5mm)1%
5層 黒褐色土(10YR3/2)

遺構図9 焼土遺構(SN29~SN35)



遺構図10 焼土遺構 (SN37~SN53)



SK01

- 1層 黒褐色土(10YR2/2) 炭化物(φ~3mm) 3%
- 2層 暗褐色土(7.5YR3/3) シルト質 炭化物(φ~1mm) 1%未満

SK02

- 1層 黒褐色土(10YR2/2) 礫(20~70mm) 炭化物粒2% 10YR2/3黒褐色土2% しまりなし

SK03

- 1層 暗褐色土(10YR3/4) 礫中量 しまり弱 混入物なし

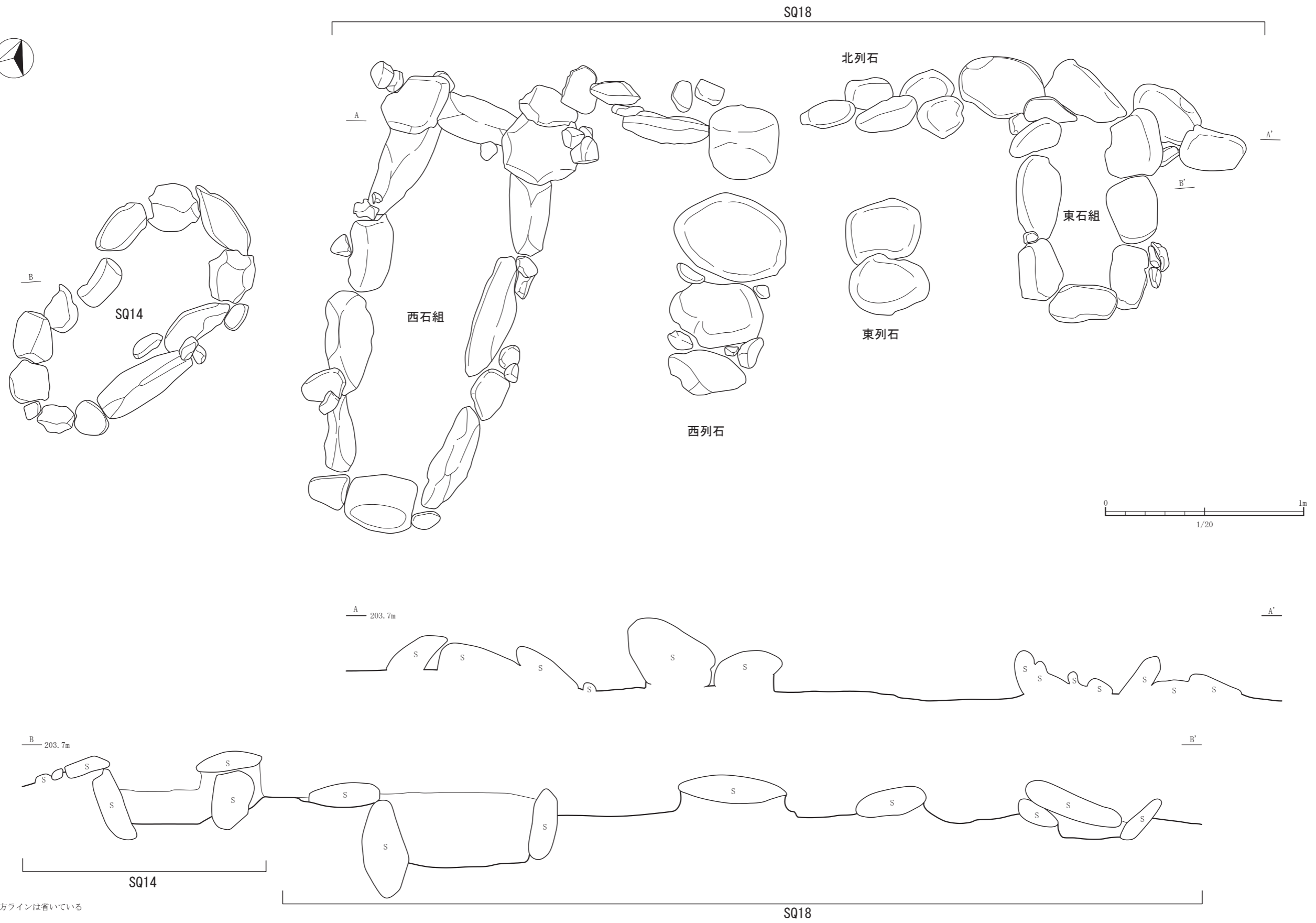
SK04

- 1層 褐色土(10YR4/4) 10YR3/2黒褐色土5%、炭化物粒(φ1~2mm) 1%

SK05

- 1層 暗褐色土(10YR3/4) 炭化物(φ5mm)1% 礫(φ5~70mm)5%
- 2層 黒褐色土(10YR2/3) 礫(φ10~80mm)5%
- 3層 褐色土(10YR4/4) 炭化物(φ3mm)1% 礫(φ10~30mm)1%
- 4層 褐色土(10YR4/6) 礫(φ10~50mm)1%
- 5層 暗褐色土(10YR3/4) 礫(φ5~50mm)1%
- 6層 暗褐色土(10YR3/3) 礫(φ10~40mm)1%
- 7層 暗褐色土(10YR3/4) 10YR4/6褐色土を含む 炭化物(φ5mm)1% 礫(φ5~50mm)1%
- 8層 暗褐色土(10YR3/3) 礫(φ10~40mm)1%
- 9層 暗褐色土(10YR3/4) 炭化物(φ10mm)1% 礫(φ20~40mm)3%

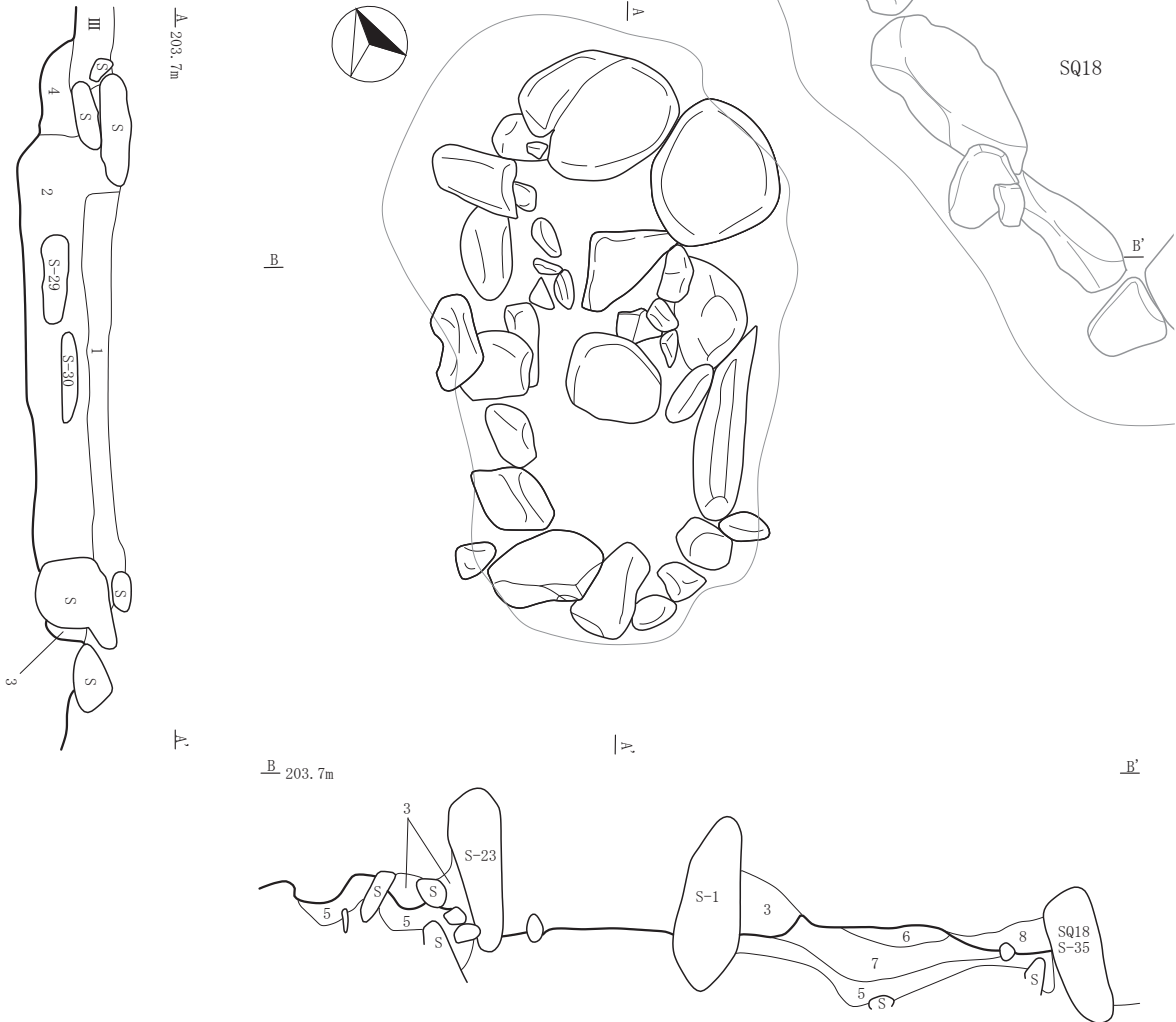
遺構図11 土坑(SK01~SK05)



※掘方ラインは省いている

遺構図12 石棺状配石 (SQ14・SQ18) 完掘状況

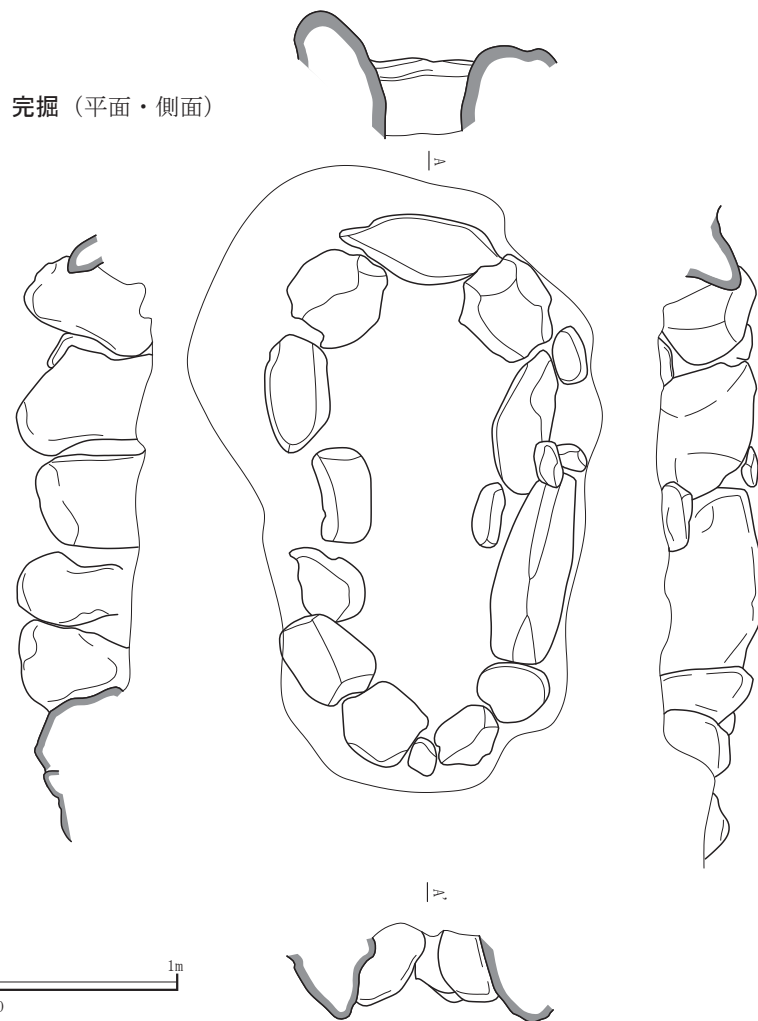
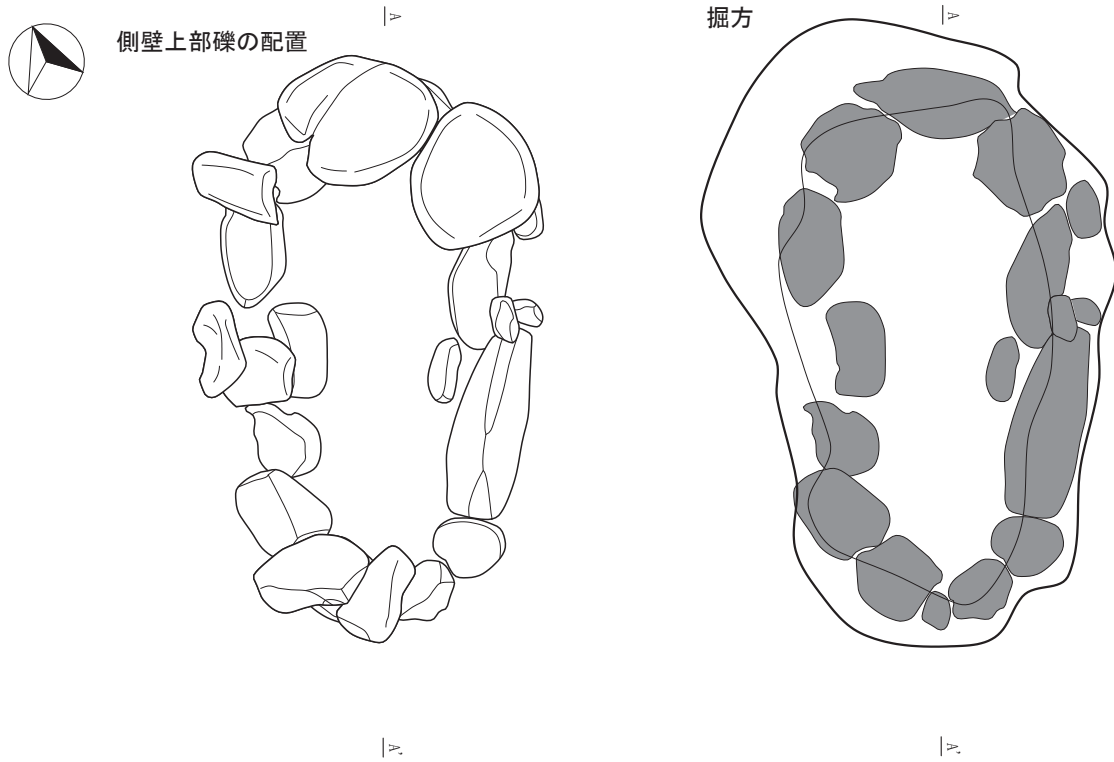
SQ14



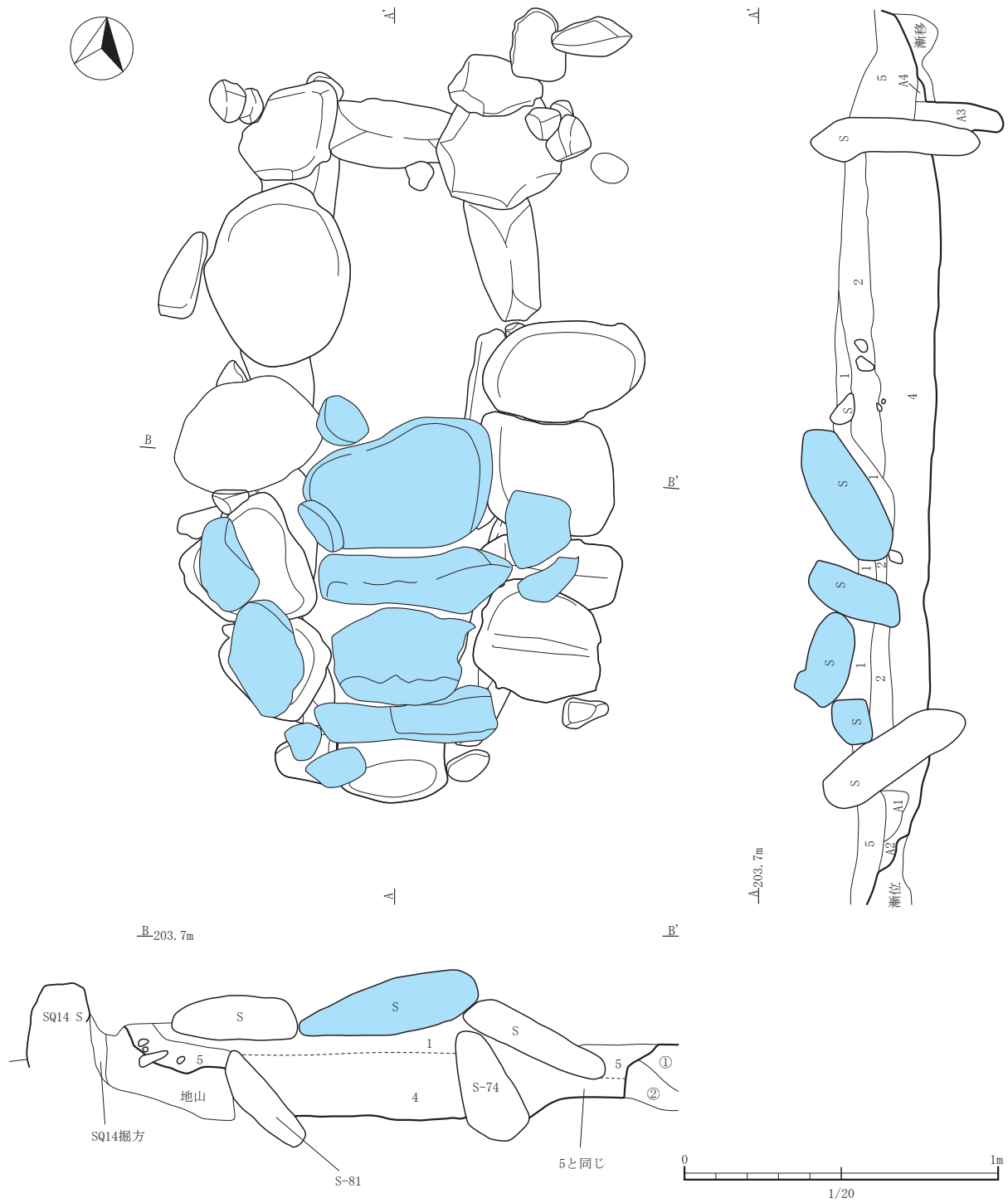
SQ14

- | | | |
|----|---------------|-------------------|
| 1層 | 暗褐色土(10YR3/4) | 礫(φ50~300mm)10% |
| 2層 | 褐色土(10YR4/6) | 礫(φ5~230mm)10% |
| 3層 | 暗褐色土(10YR3/3) | 礫(φ1~20mm)5% |
| 4層 | 暗褐色土(10YR3/4) | 礫(φ1~40mm)10%(掘方) |
| 5層 | III層相当 | |
| 6層 | III層相当 | |
| 7層 | III層相当 | |
| 8層 | SQ18掘方 | |

遺構図13 石棺状配石 (SQ14) 検出状況



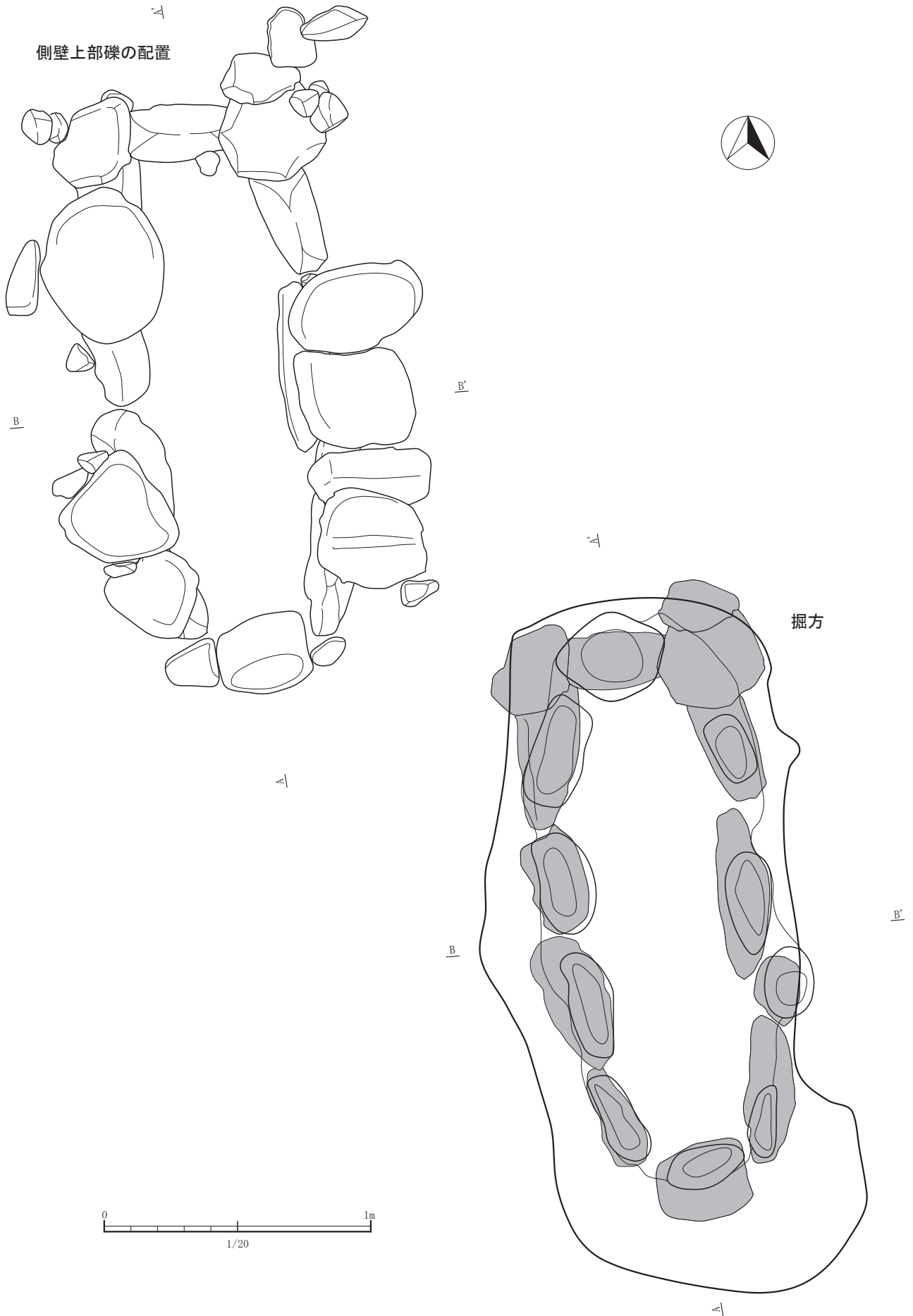
遺構図14 石棺状配石 (SQ14) 側壁上部礫の配置・掘方・完掘



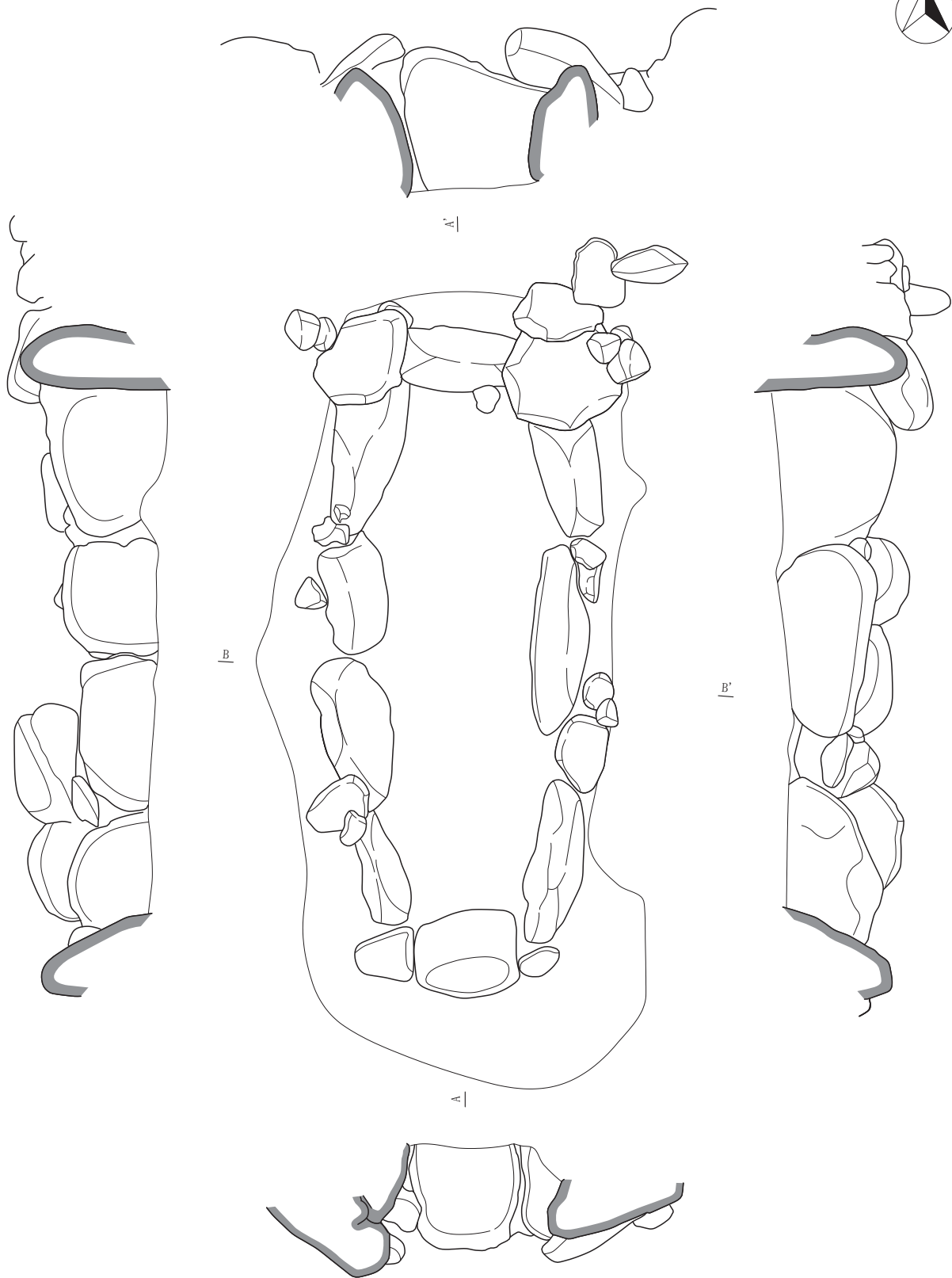
SQ18

- 1層 黒色土(10YR2/2) 礫(φ2~20mm)2%、砂質が強い
- 2層 黒褐色土(10YR3/2) 南側に10YR3/4暗褐色土を約30%、礫(φ10~50mm)2%
- 3層 欠番
- 4層 にぶい黄褐色土(10YR4/3) 北側に10YR3/3暗褐色土を約40%、礫(φ20~40mm)1%
- 5層 暗褐色土(10YR3/3) 10YR4/4褐色土粒2%、礫(φ3~5mm)2%、炭化物(φ1~3mm)1% (掘方)
- A1層 黒褐色土(10YR2/3) 炭化物(φ1mm)1%
- A2層 暗褐色土(10YR3/4) 炭化物(φ1mm)1%
- A3層 暗褐色土(10YR3/3) 礫(φ10~40mm)15%
- A4層 暗褐色土(10YR3/4) 炭化物(φ1mm)1%
- ①層 黒褐色土(10YR2/3) 10YR2/1黒色土10%、10YR4/4褐色土粒3%、礫(φ3~50mm)5%、炭化物(φ3~4mm)1% (Ⅲ層)
- ②層 暗褐色土(10YR3/4) 10YR4/4褐色土粒2%、礫(φ3~20mm)3%

遺構図15 石棺状配石 (SQ18) 西石組検出状況

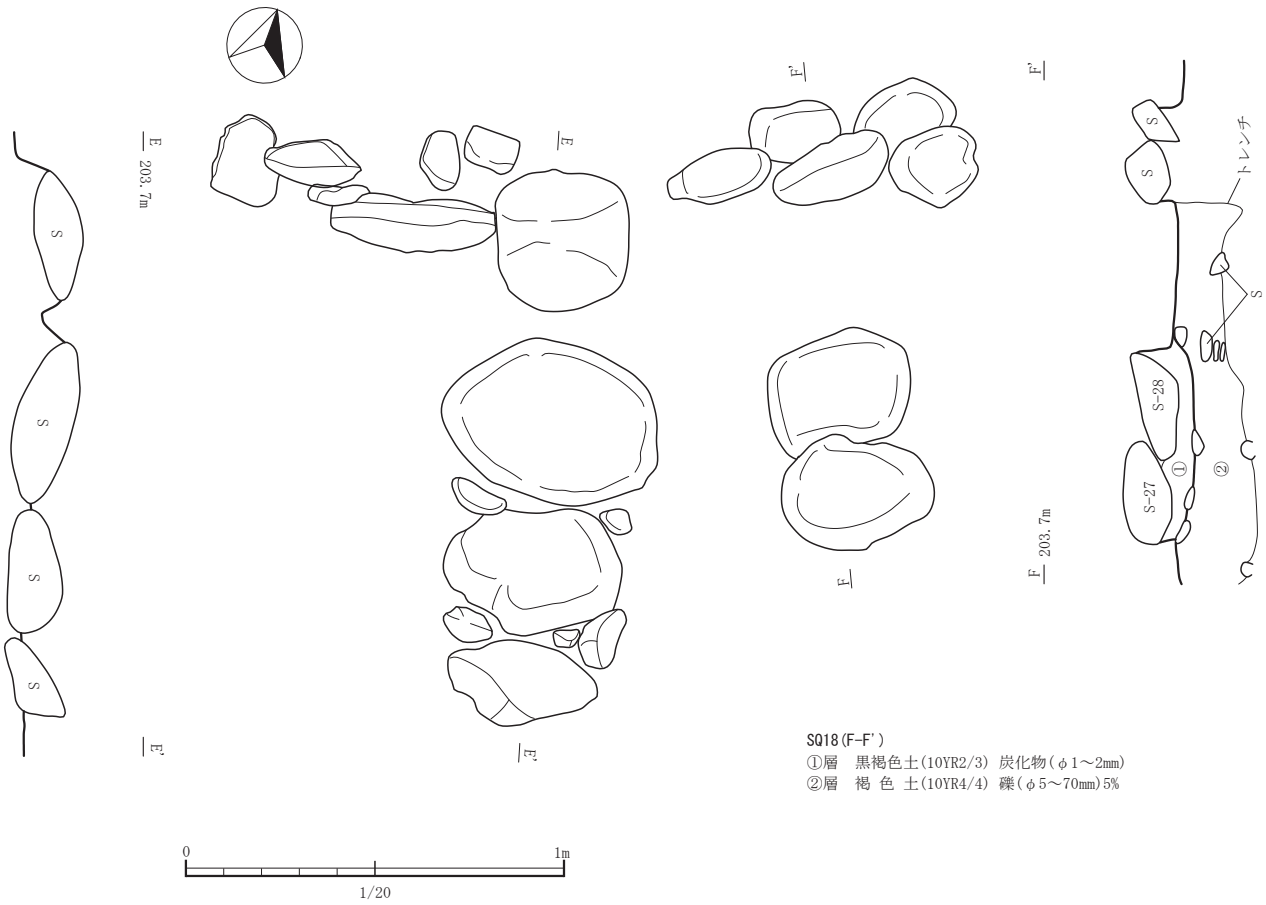


遺構図16 石棺状配石 (SQ18) 西石組側壁上部礫の配置・掘方



0 1m
1/20

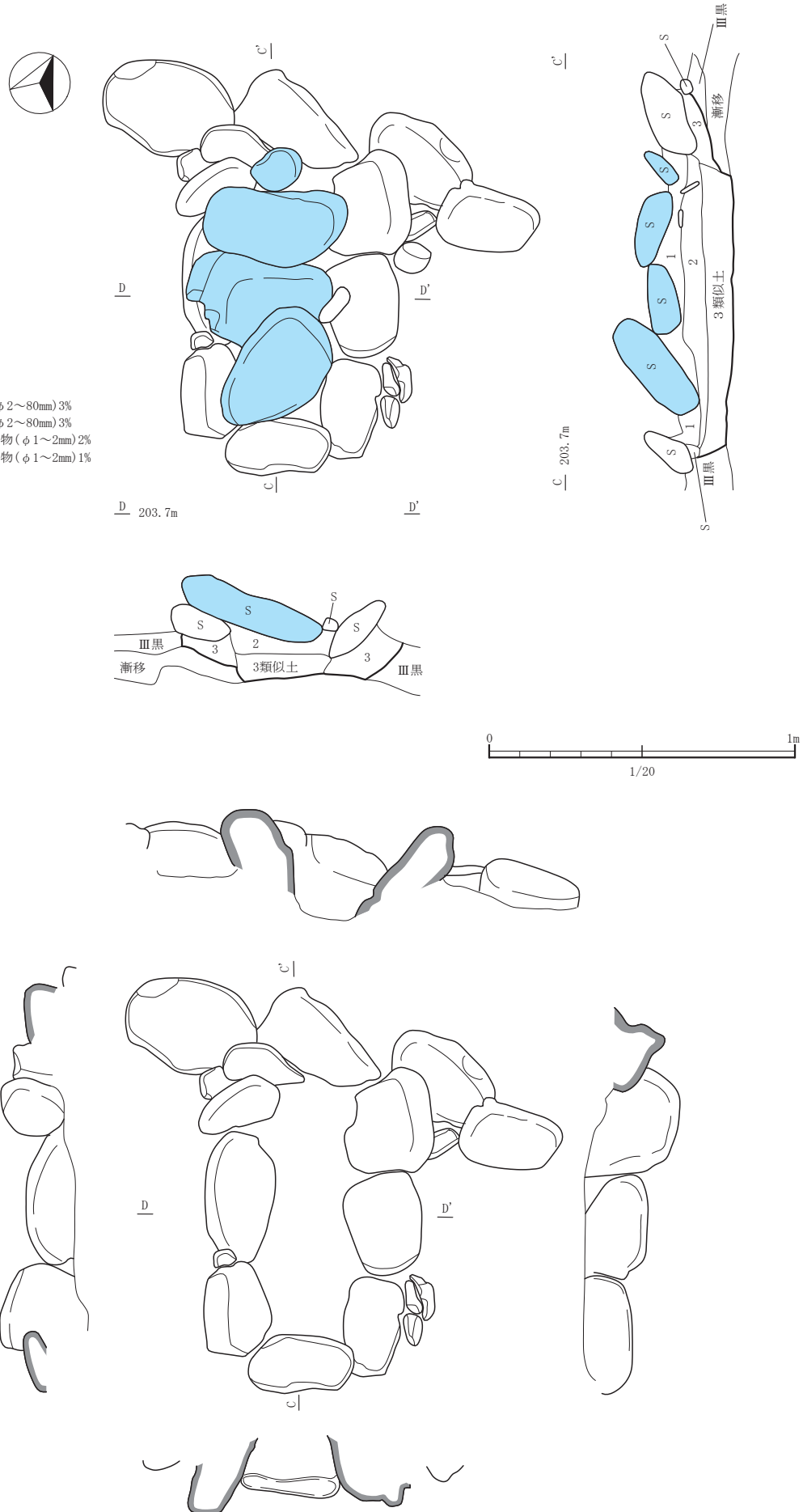
遺構図17 石棺状配石 (SQ18) 西石組完掘状況



遺構図18 石棺状配石 (SQ18) 西列石・東列石

SQ18

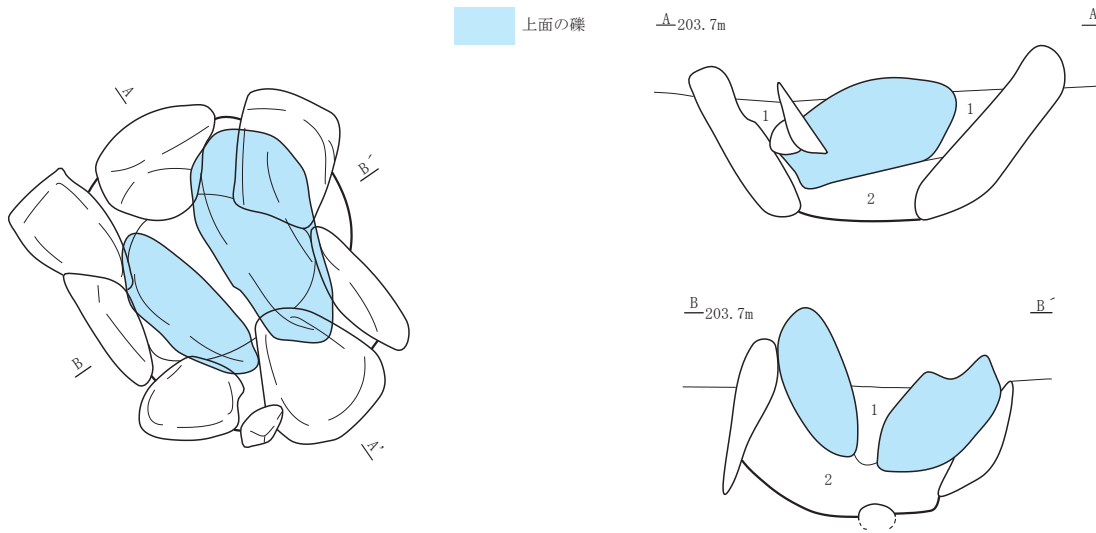
- 1 層 黒褐色土(10YR2/3) 礫(φ2~80mm)3%
- 2 層 暗褐色土(10YR3/4) 礫(φ2~80mm)3%
- Ⅲ黒層 黒褐色土(10YR2/2) 炭化物(φ1~2mm)2%
- 3 層 暗褐色土(10YR3/4) 炭化物(φ1~2mm)1%



遺構図19 石棺状配石 (SQ18) 東石組 検出状況と完掘状況



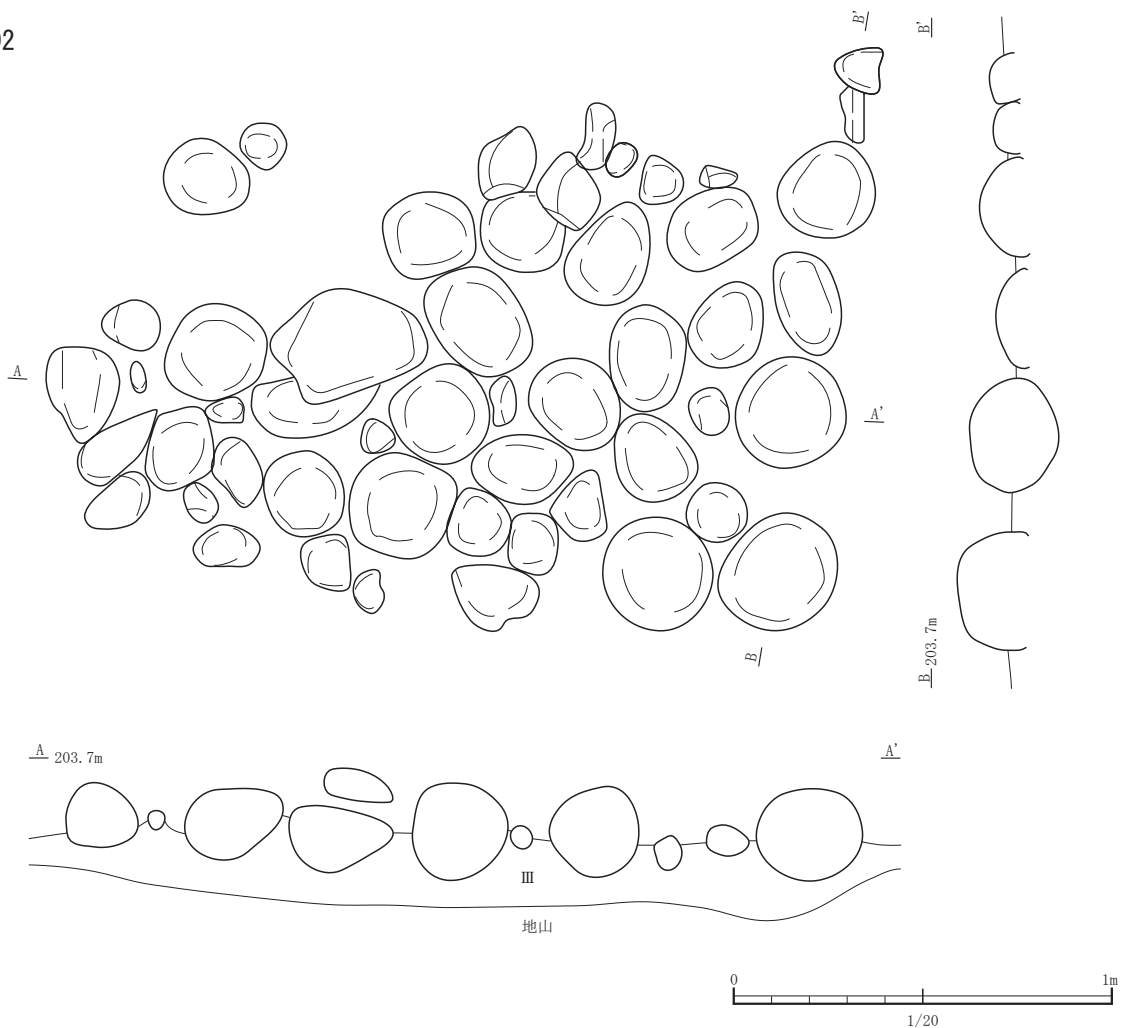
SQ01



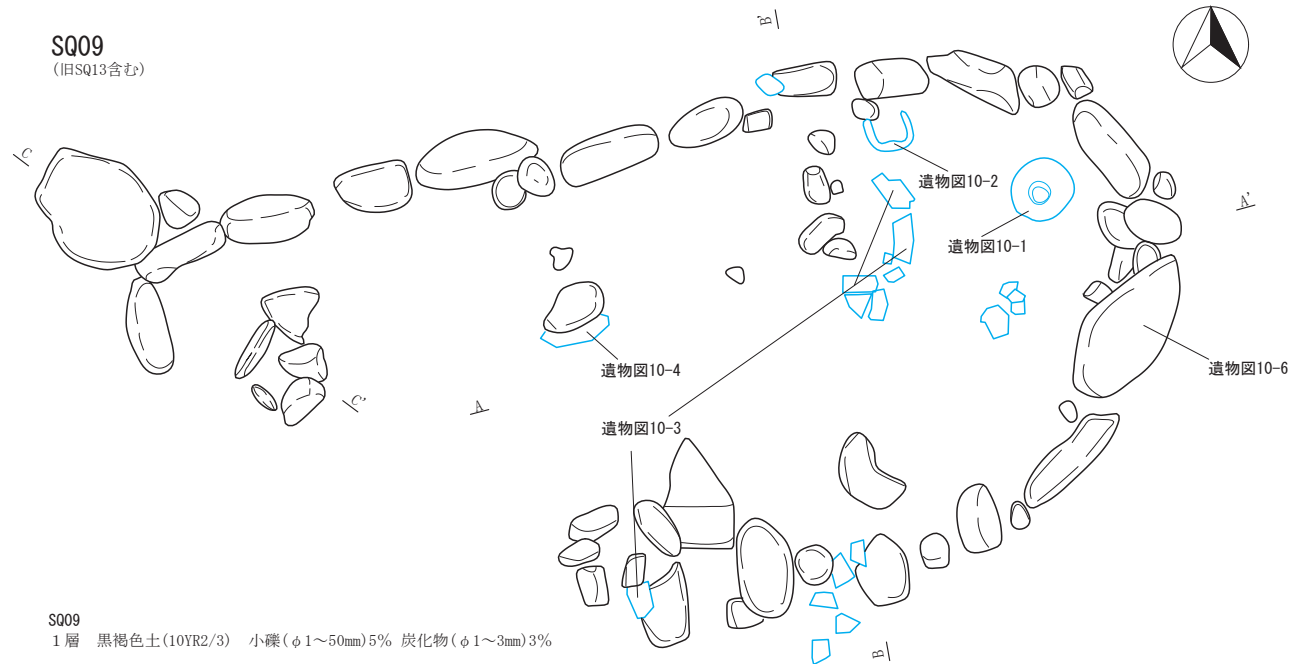
SQ01

- 1層 黒褐色土(10YR2/2) 10YR6/8明黄褐色ローム粒(φ5mm以下)3%、10YR1.7/1黒色灰(φ2mm以下)1%
 2層 褐色土(10YR4/4) 10YR6/8明黄褐色ローム粒(φ5mm以下)5%


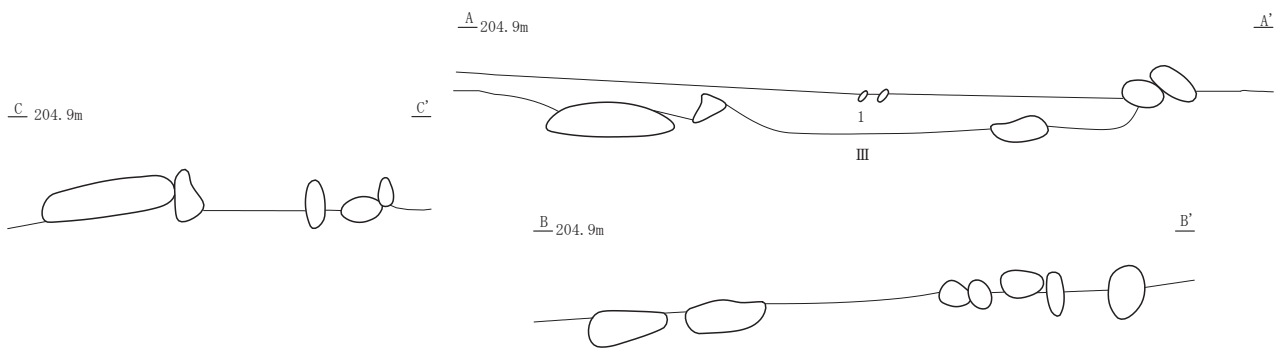
SQ02



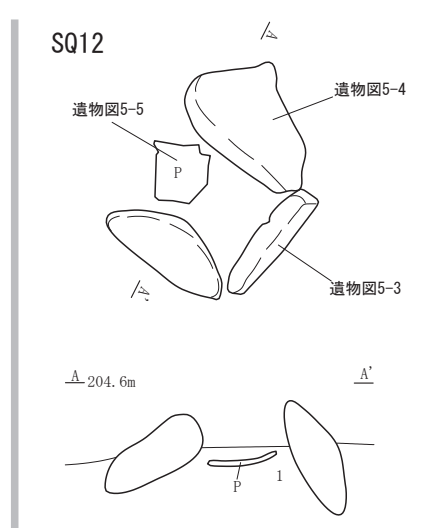
遺構図20 配石遺構 (SQ01~SQ02)



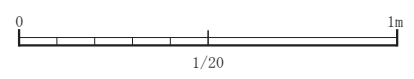
SQ09
1層 黒褐色土(10YR2/3) 小礫(φ1~50mm)5% 炭化物(φ1~3mm)3%



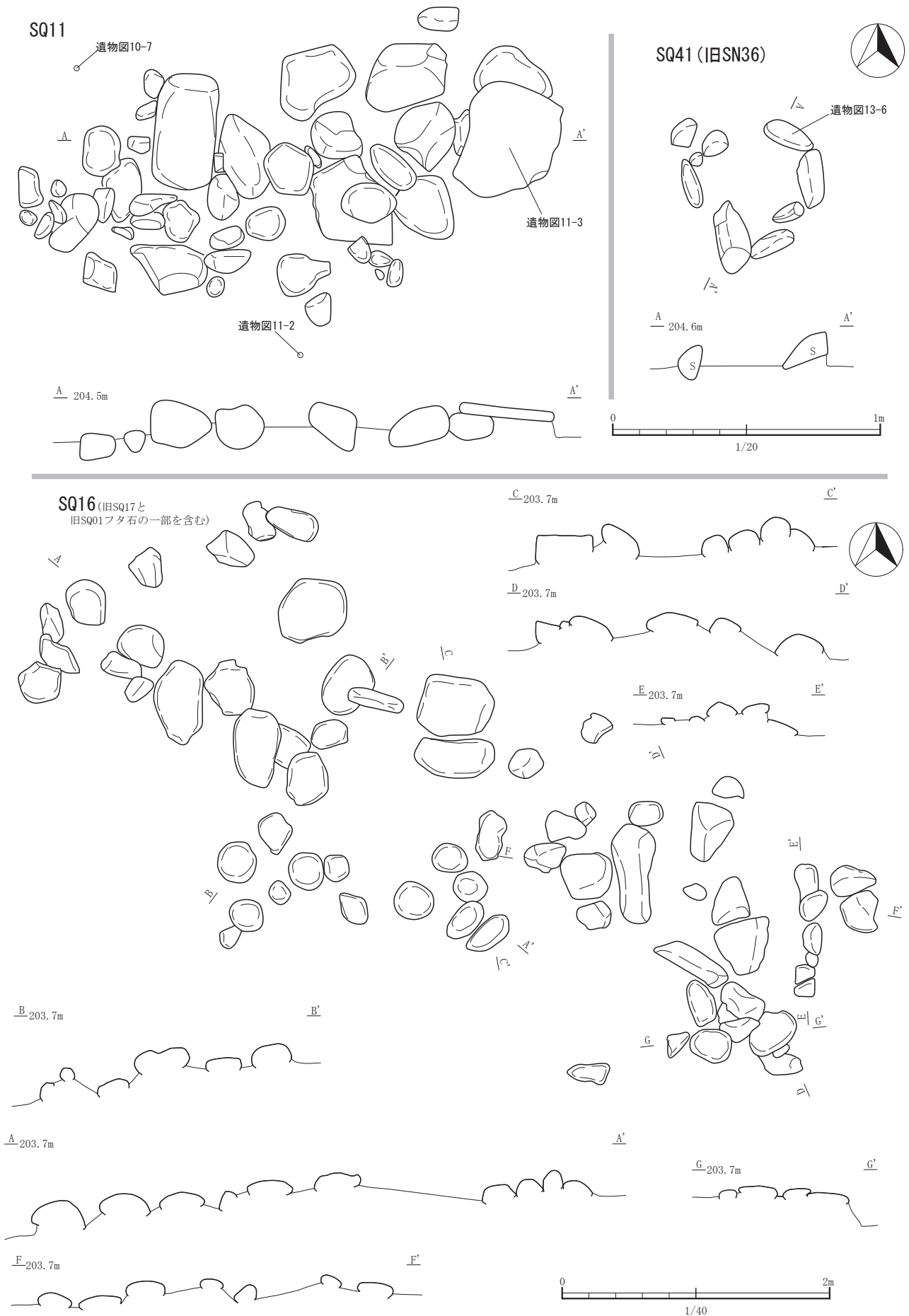
A 204.5m



A 204.6m



遺構図22 配石遺構 (SQ09~10・12)

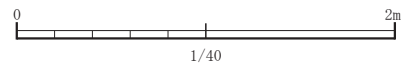


遺構図23 配石遺構 (SQ11・16・41)

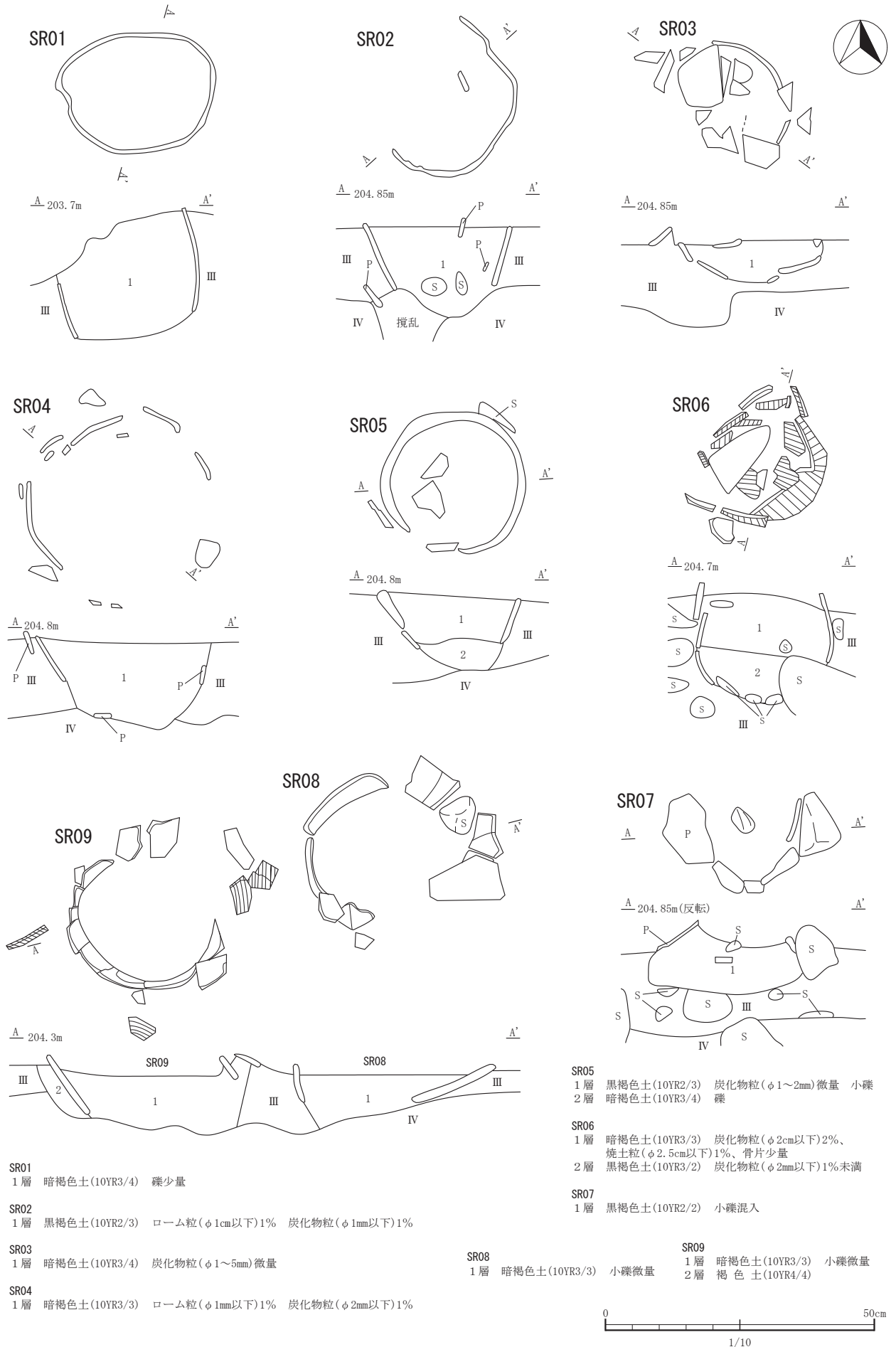


SQ19 (C-C')

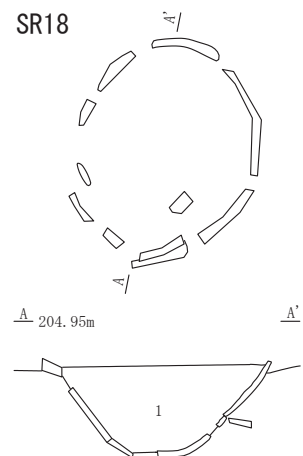
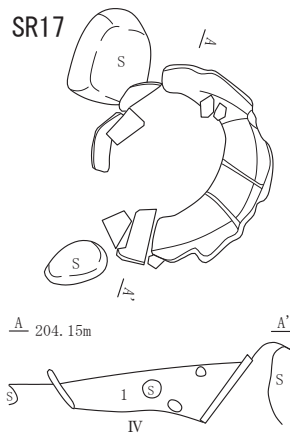
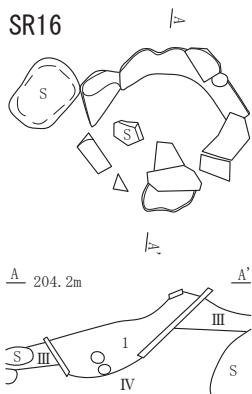
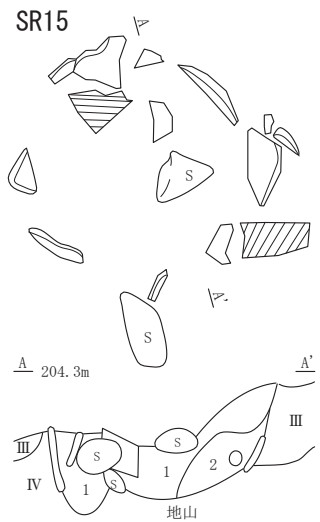
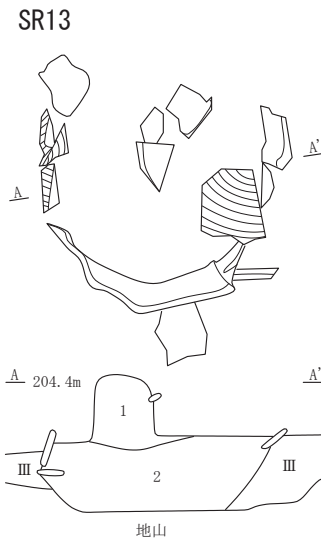
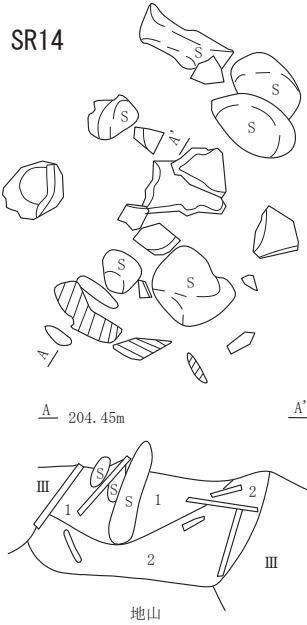
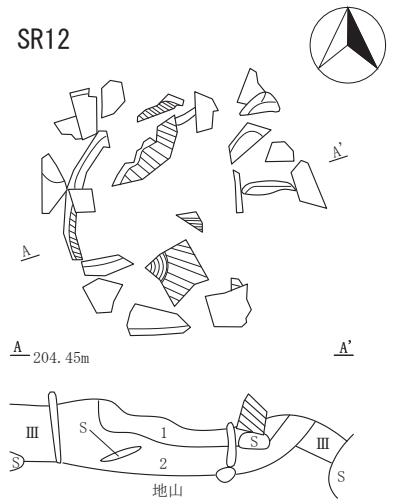
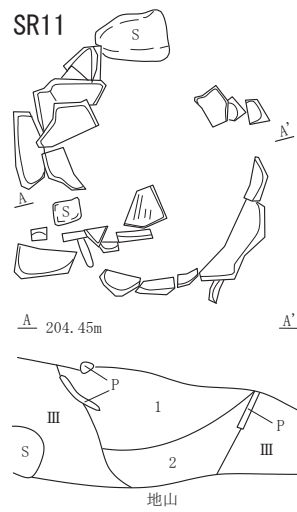
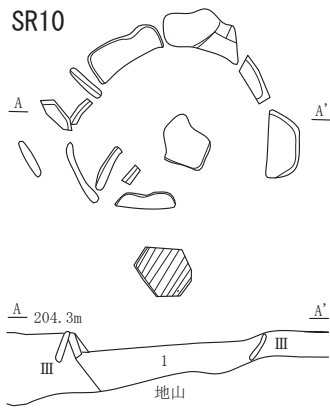
1層 暗褐色土(10YR3/4) 炭化物(φ1~4mm)3% 礫(φ10~30mm)5% 10YR2/2黒褐色土を西側に多く含む
 2層 黒褐色土(10YR2/3) 礫(φ~110mm)20% 炭化物(~20%)5% セクション5-Ⅲ-9層に対応



遺構図24 配石遺構 (SQ19)



遺構図25 土器埋設遺構 (SR01~SR09)



SR10
1層 黒褐色土(10VR2/3) 小礫

SR11
1層 黒褐色土(10VR2/3) 炭化物粒(2mm以下)1% 浮石(φ1mm以下)1%
2層 暗褐色土(10VR3/4)

SR12
1層 黒褐色土(10VR3/2)
2層 黒褐色土(10VR2/2) 炭化物粒(φ1~5mm)1%

SR13
1層 黒褐色土(10VR3/2)
2層 暗褐色土(10VR3/3)

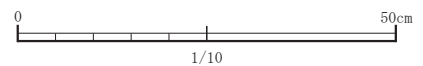
SR14
1層 暗褐色土(10VR3/3) 炭化物 小礫微量
2層 黒褐色土(10VR2/3) 小礫

SR15
1層 にぶい、黄褐色土(10VR4/3)
2層 褐色土(10VR4/4) 炭化物粒(φ1~15mm)1%未満

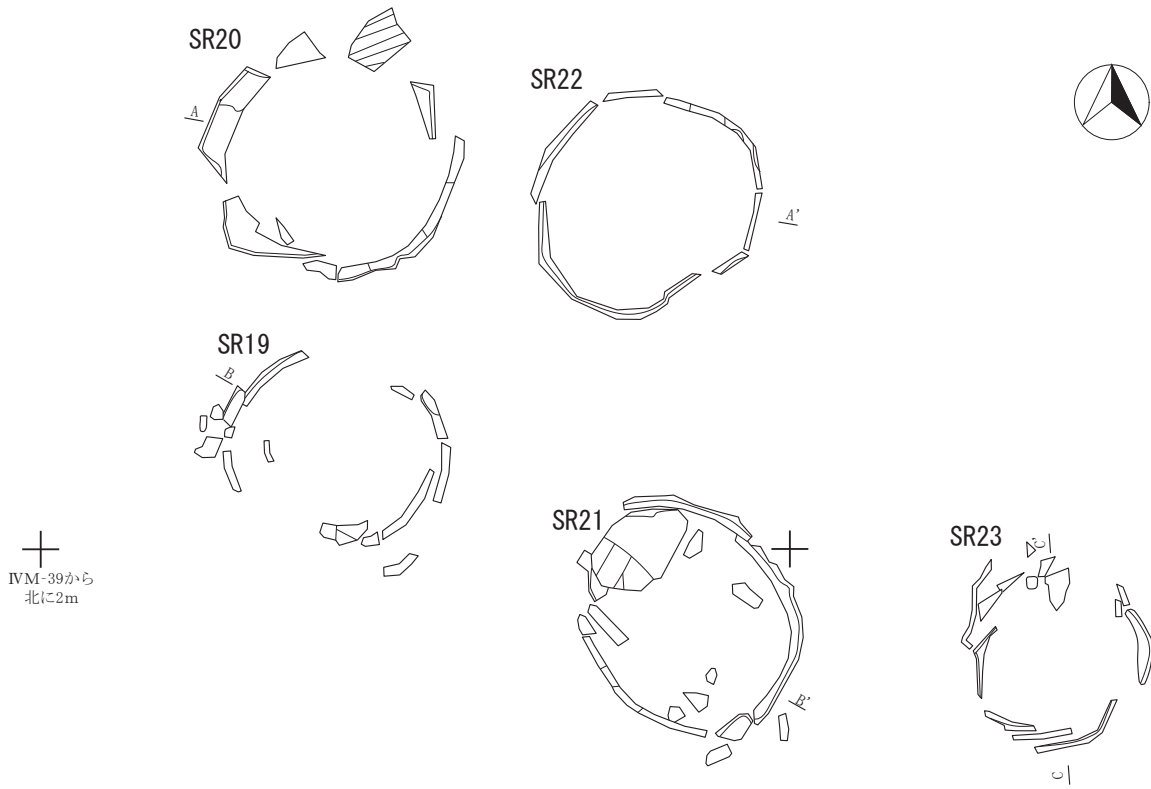
SR16
1層 暗褐色土(10VR3/4) 礫

SR17
1層 暗褐色土(10VR3/4) 炭化物粒(φ1~2mm)1%未満

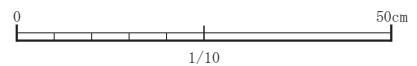
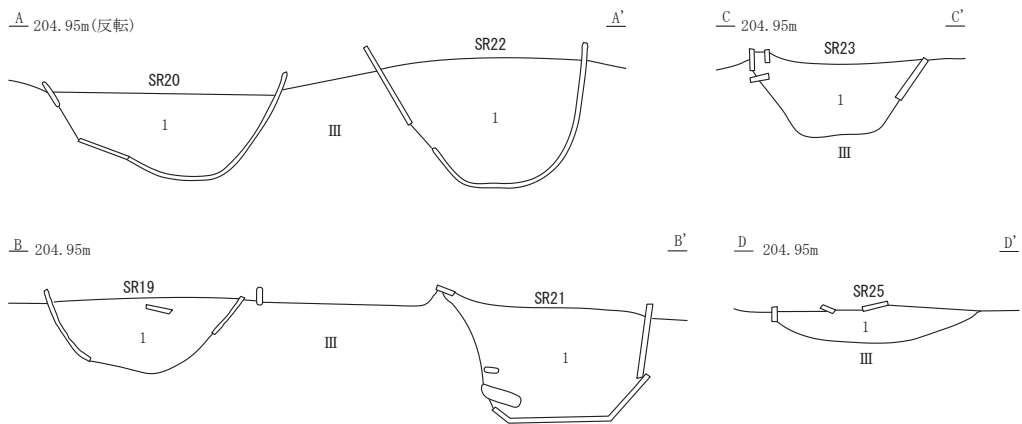
SR18
1層 黒褐色土(10VR2/2) ロー△粒(φ2mm以下)1%



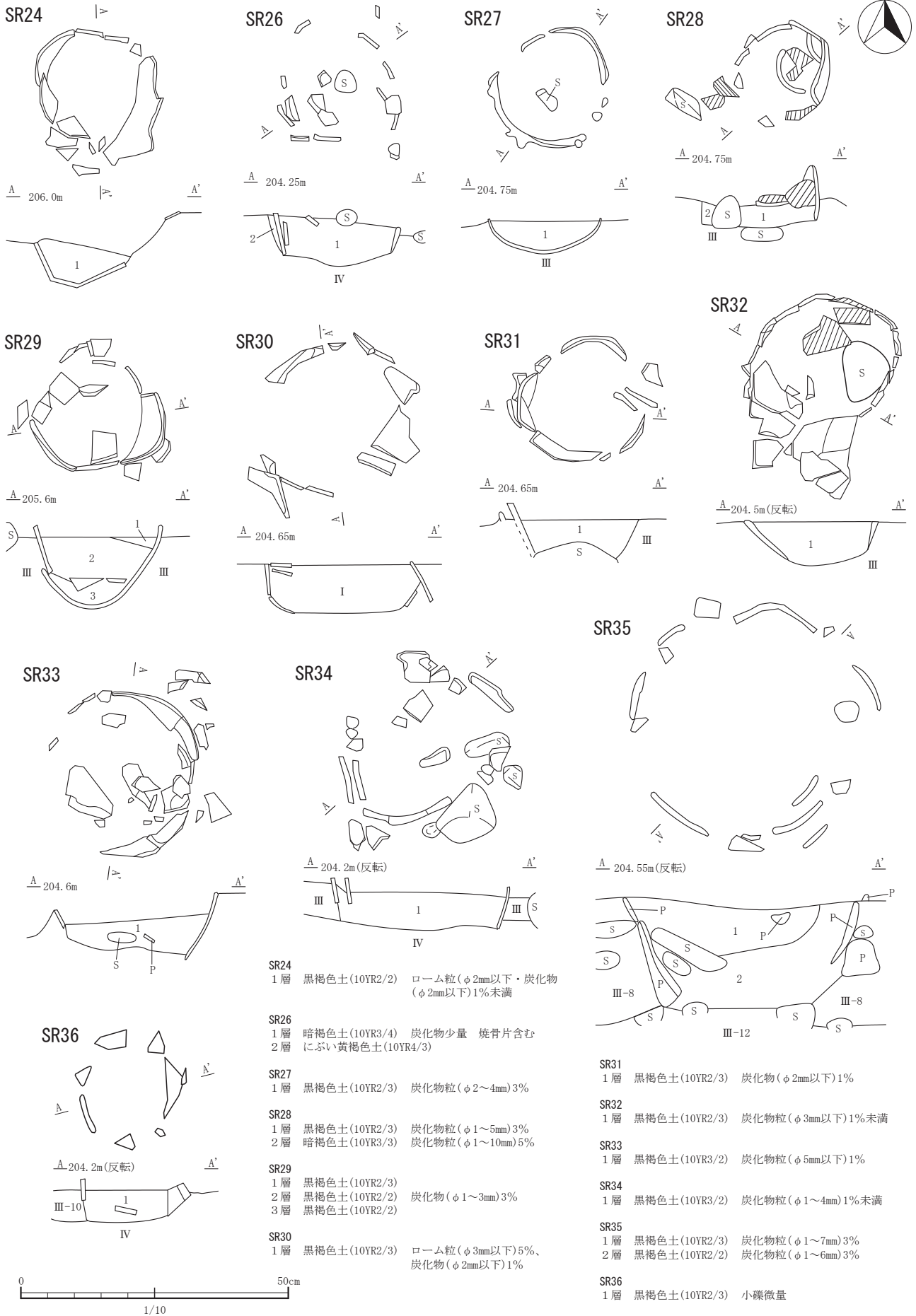
遺構図26 土器埋設遺構 (SR10~SR18)



- SR19
1層 黒褐色土(10YR3/2) 炭化物粒(φ3mm以下)1%
- SR20
1層 黒褐色土(10YR2/3) 炭化物粒(φ2mm以下)1%
- SR21
1層 黒褐色土(10YR2/3) 炭化物粒(φ2mm以下)1%
- SR22
1層 黒褐色土(10YR3/2) 炭化物粒(φ5mm以下)1%
- SR23
1層 黒褐色土(10YR2/3) 炭化物粒(φ3mm以下)1%
- SR25
1層 黒褐色土(10YR2/3) 炭化物粒(φ1~5mm)1%未満



遺構図27 土器埋設遺構 (SR19~23・25)



SR24
1層 黒褐色土(10YR2/2) ローム粒(φ2mm以下・炭化物(φ2mm以下)1%未満

SR26
1層 暗褐色土(10YR3/4) 炭化物少量 焼骨片含む
2層 にぶい黄褐色土(10YR4/3)

SR27
1層 黒褐色土(10YR2/3) 炭化物粒(φ2~4mm)3%

SR28
1層 黒褐色土(10YR2/3) 炭化物粒(φ1~5mm)3%
2層 暗褐色土(10YR3/3) 炭化物粒(φ1~10mm)5%

SR29
1層 黒褐色土(10YR2/3)
2層 黒褐色土(10YR2/2) 炭化物(φ1~3mm)3%
3層 黒褐色土(10YR2/2)

SR30
1層 黒褐色土(10YR2/3) ローム粒(φ3mm以下)5%、炭化物(φ2mm以下)1%

SR31
1層 黒褐色土(10YR2/3) 炭化物(φ2mm以下)1%

SR32
1層 黒褐色土(10YR2/3) 炭化物粒(φ3mm以下)1%未満

SR33
1層 黒褐色土(10YR2/2) 炭化物粒(φ5mm以下)1%

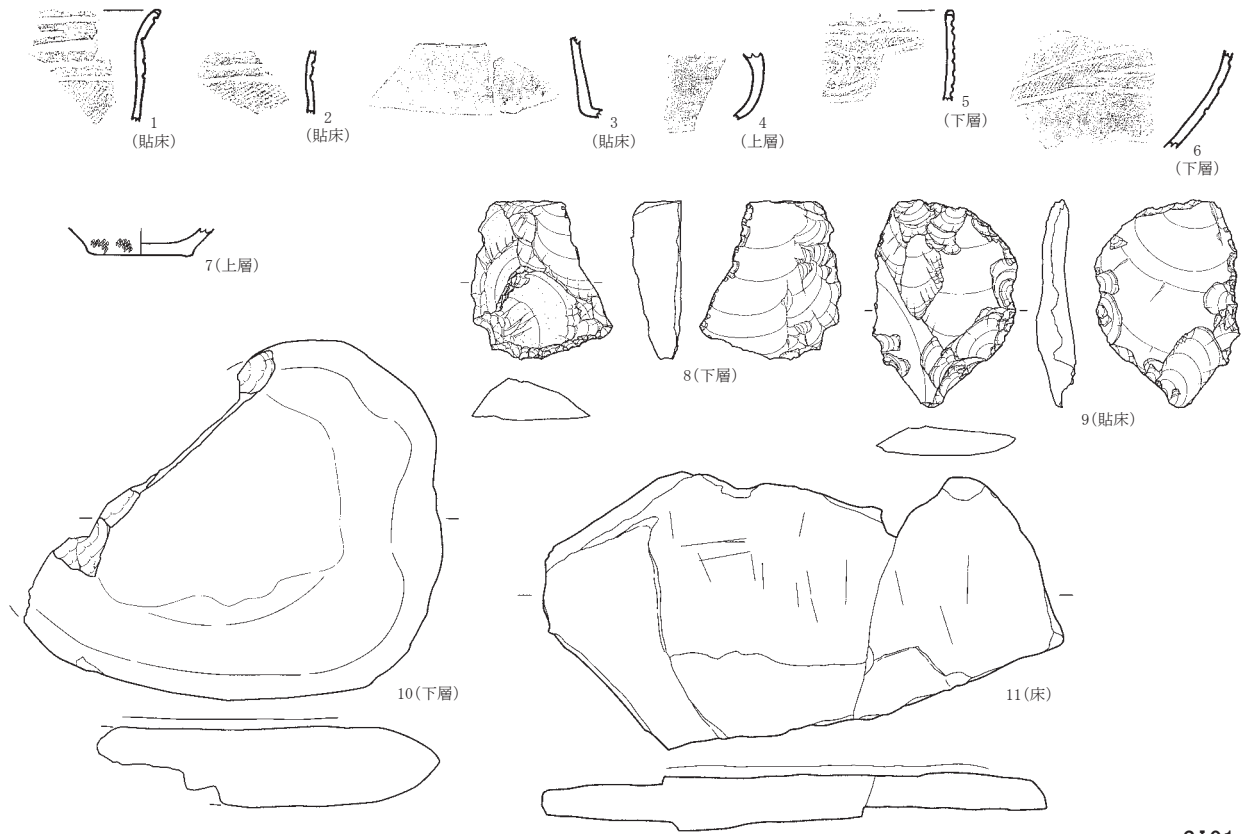
SR34
1層 黒褐色土(10YR2/2) 炭化物粒(φ1~4mm)1%未満

SR35
1層 黒褐色土(10YR2/3) 炭化物粒(φ1~7mm)3%
2層 黒褐色土(10YR2/2) 炭化物粒(φ1~6mm)3%

SR36
1層 黒褐色土(10YR2/3) 小礫微量

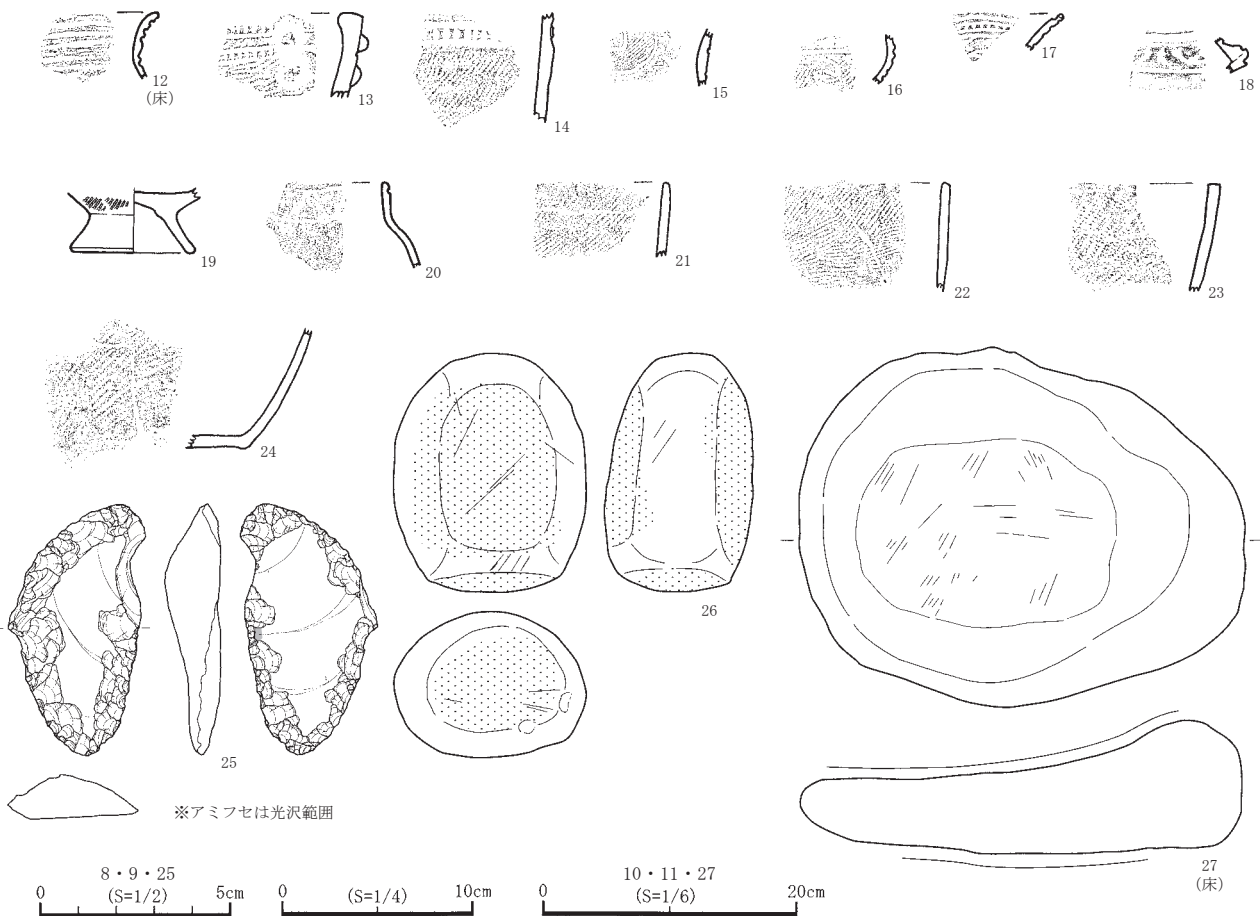
遺構図28 土器埋設遺構 (SR24・25~36)

遺物実測図



SI01

SI02



0 8・9・25
(S=1/2) 5cm

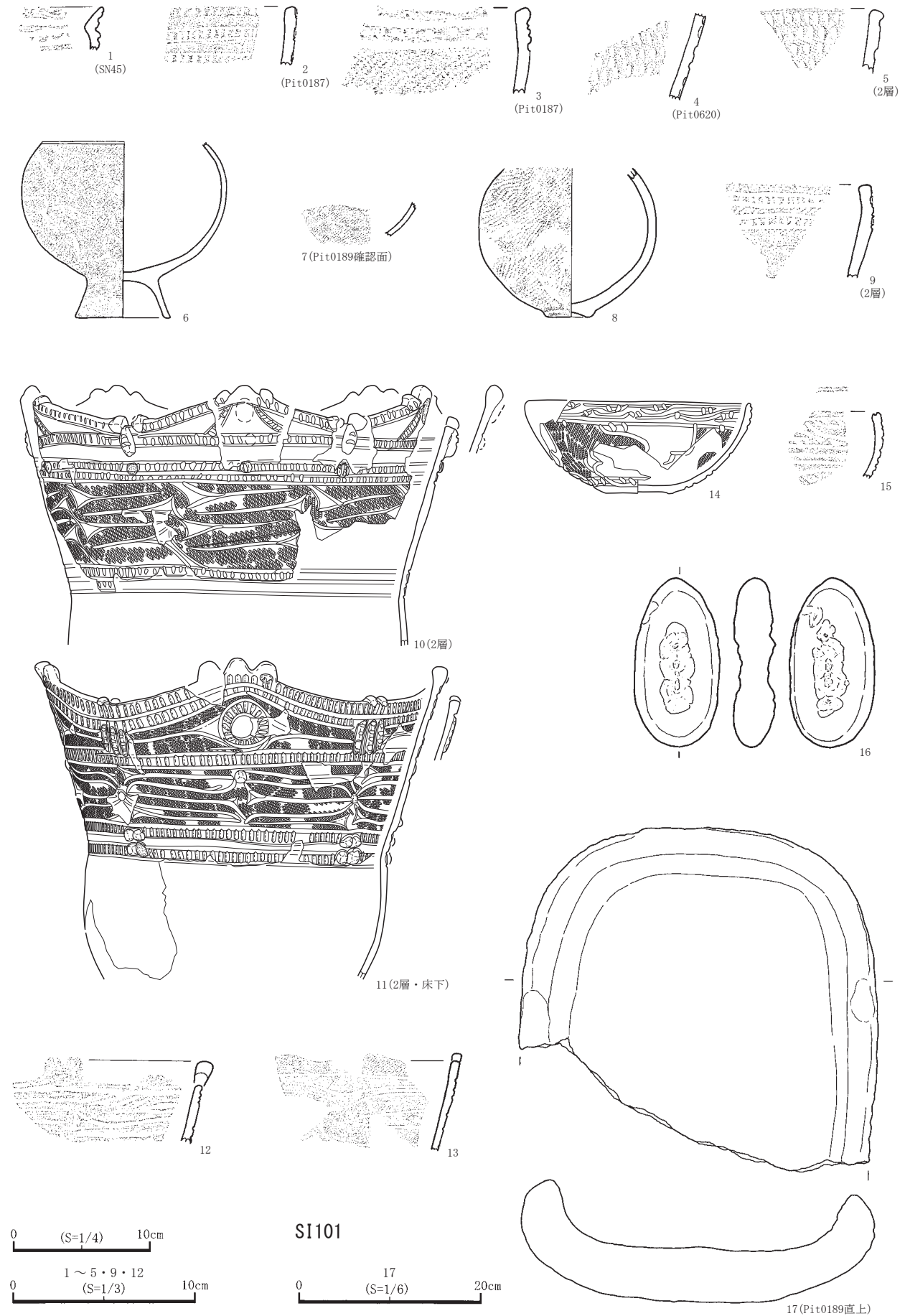
0 (S=1/4) 10cm

0 10・11・27
(S=1/6) 20cm

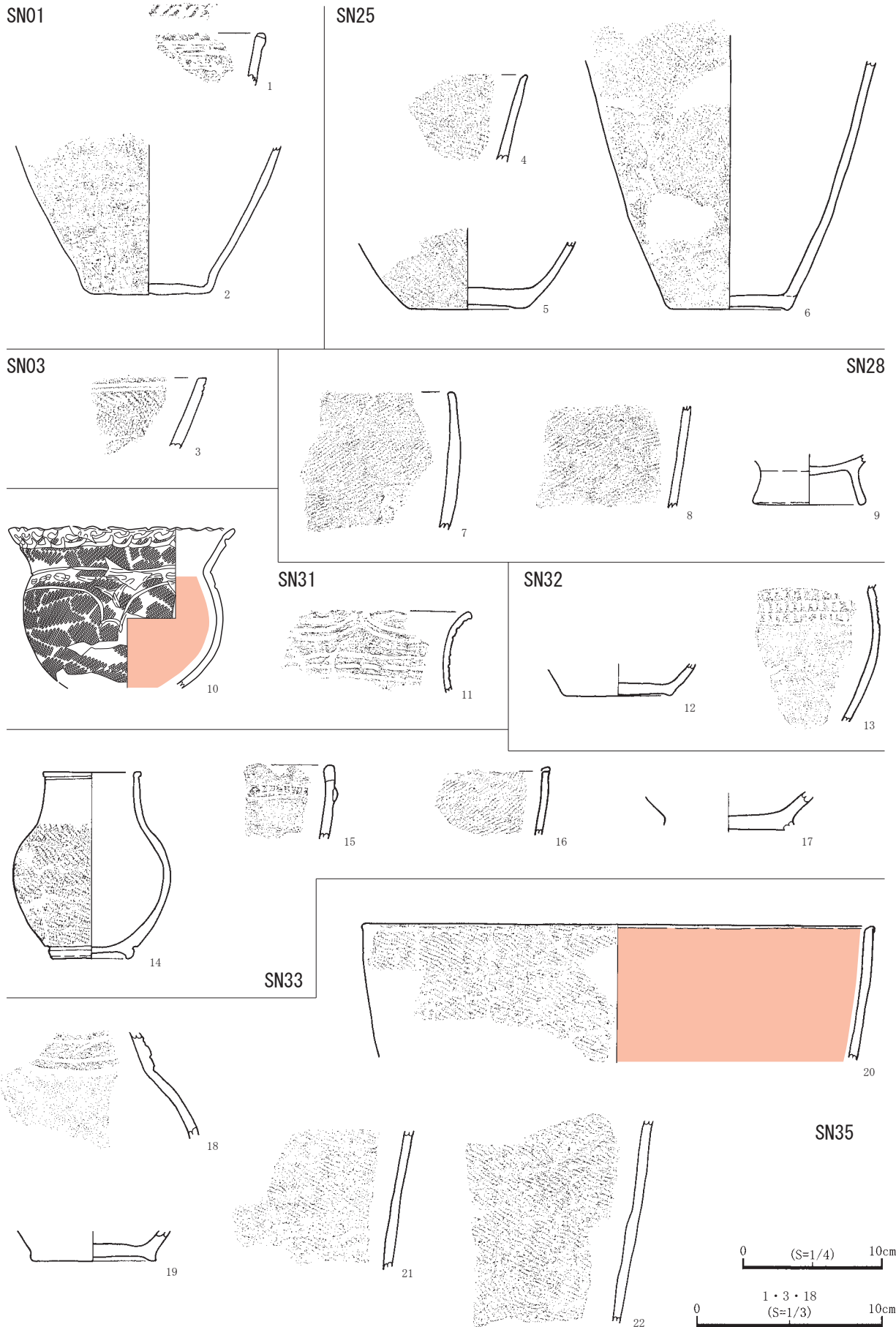
遺物図 1 建物跡出土遺物(1)



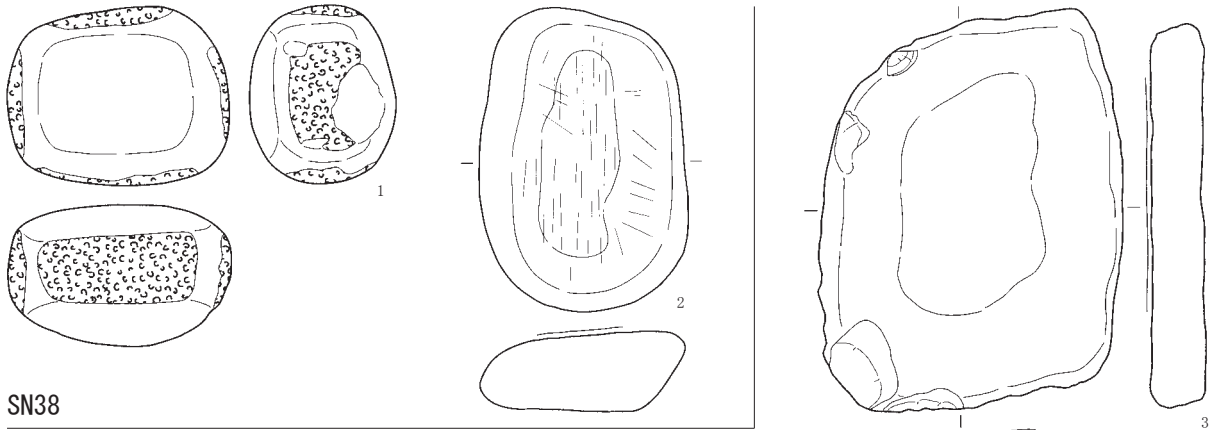
遺物図2 建物跡出土遺物(2)



遺物図3 建物跡出土遺物(3)

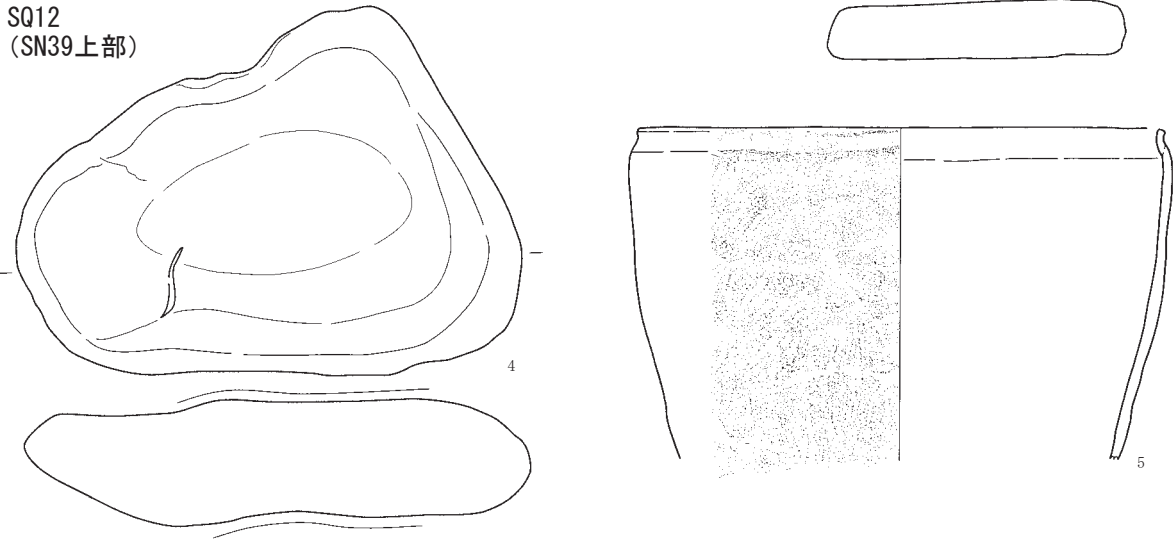


遺物図4 焼土遺構出土遺物(1)

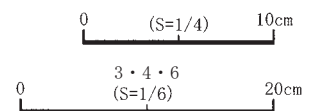
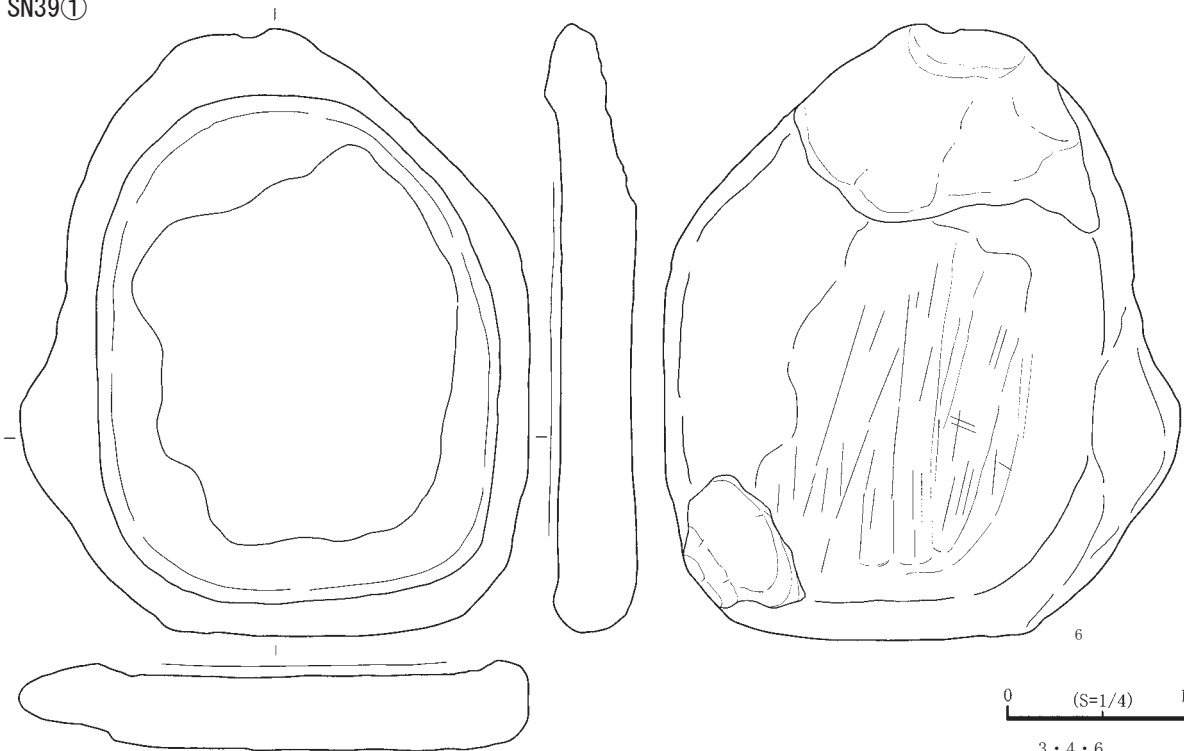


SN38

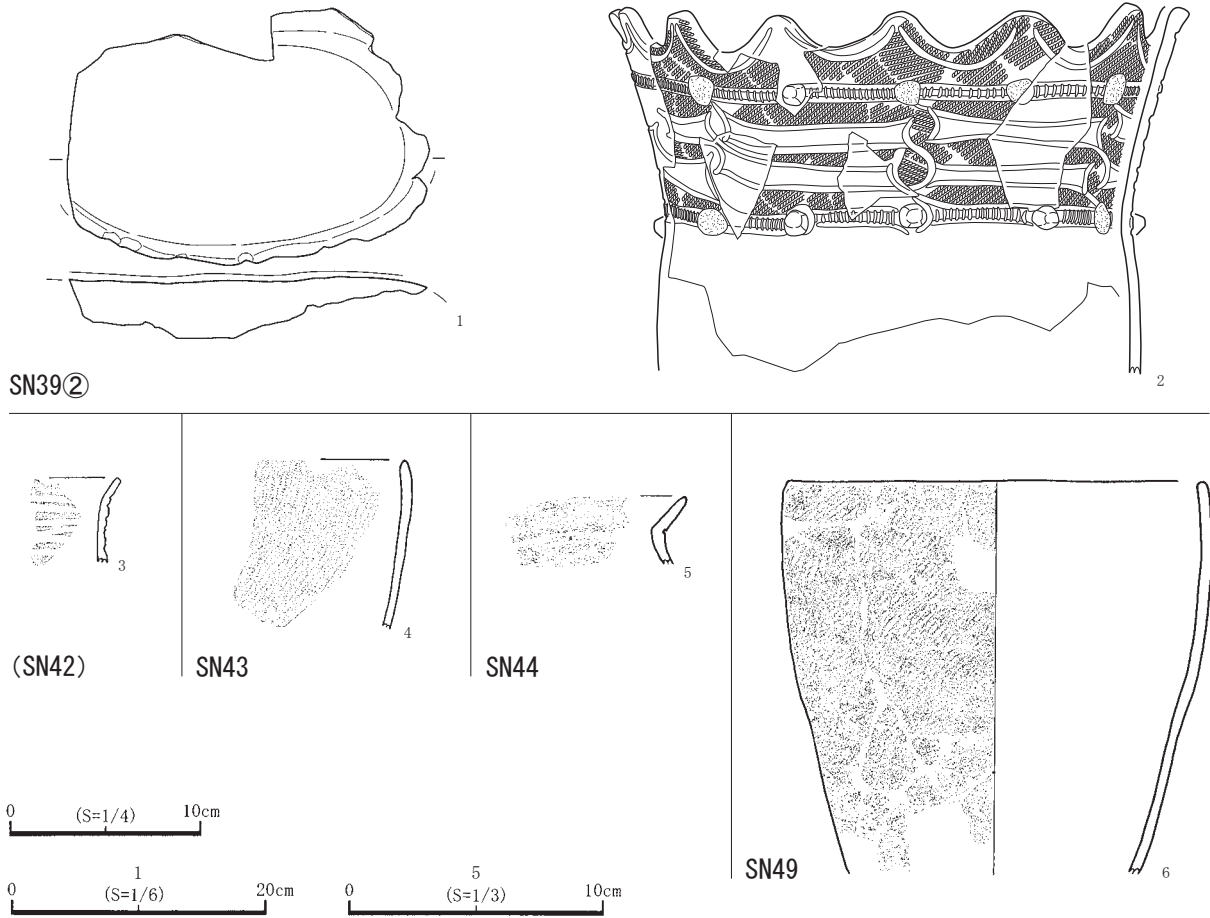
SQ12
(SN39上部)



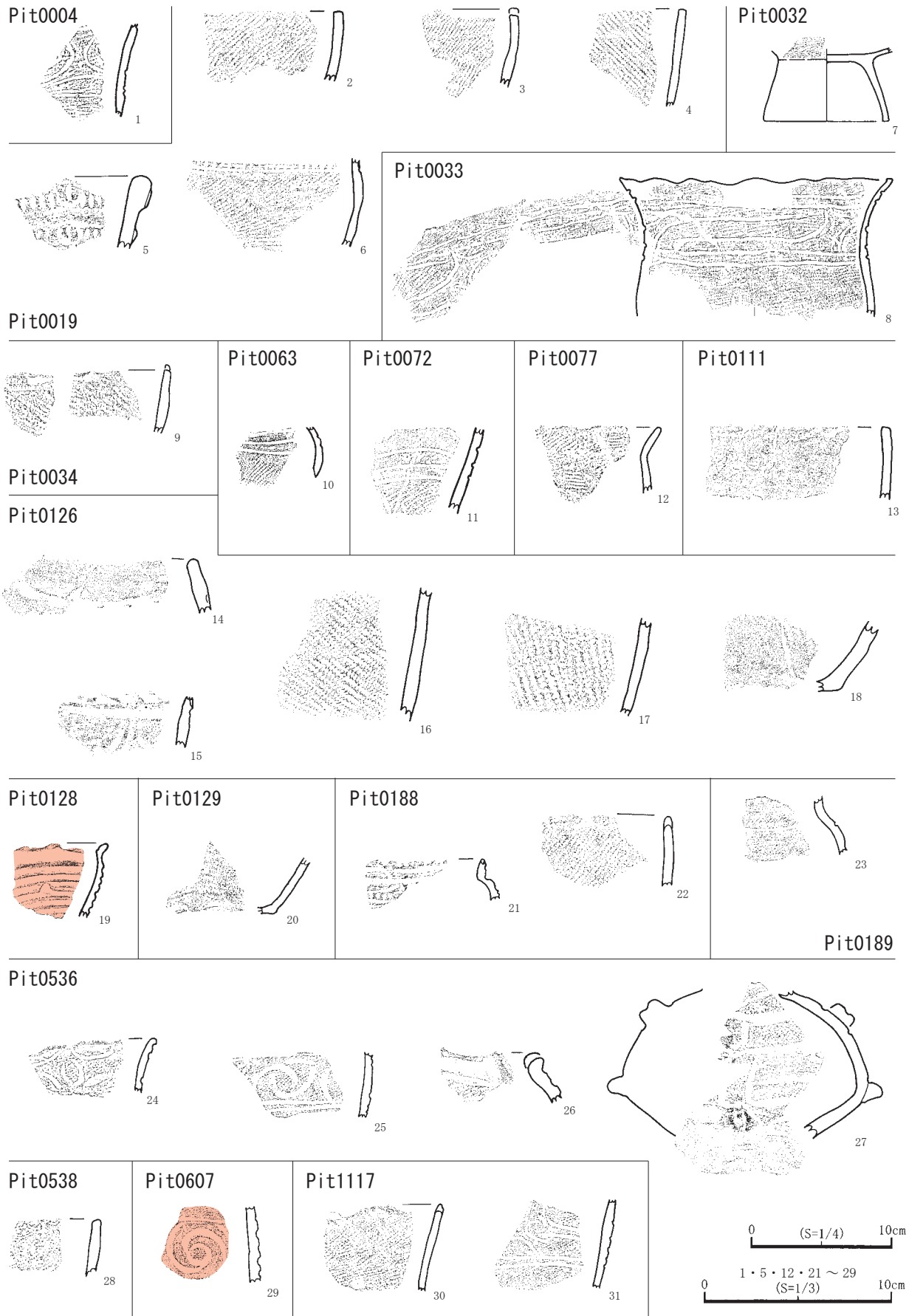
SN39①



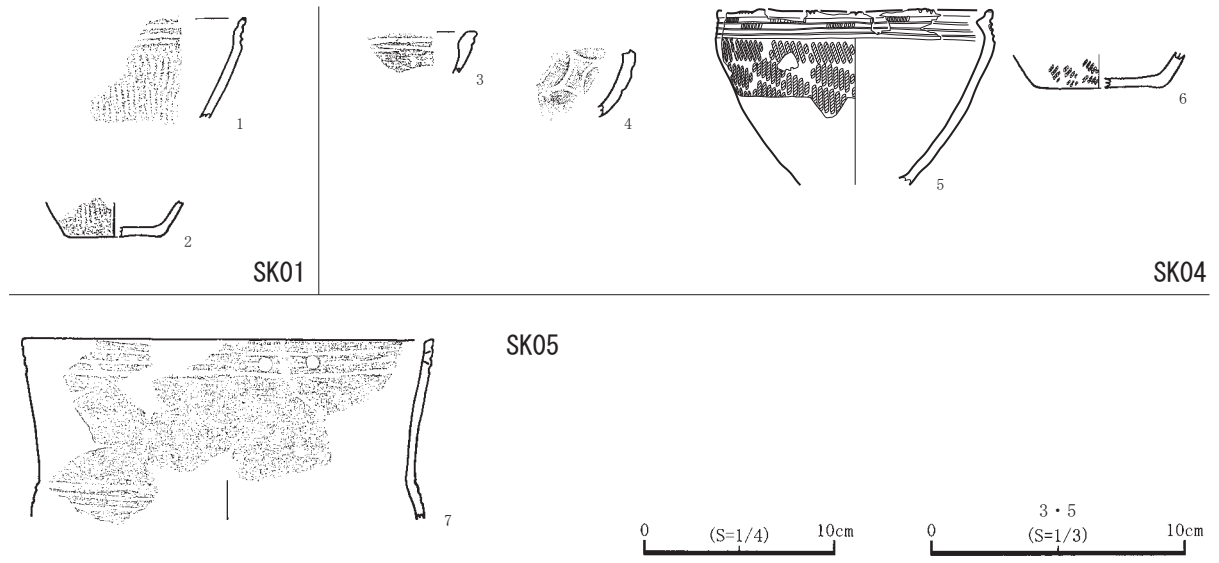
遺物図5 焼土遺構出土遺物(2)




遺物図6 焼土遺構出土遺物(3)



遺物図7 柱穴出土遺物

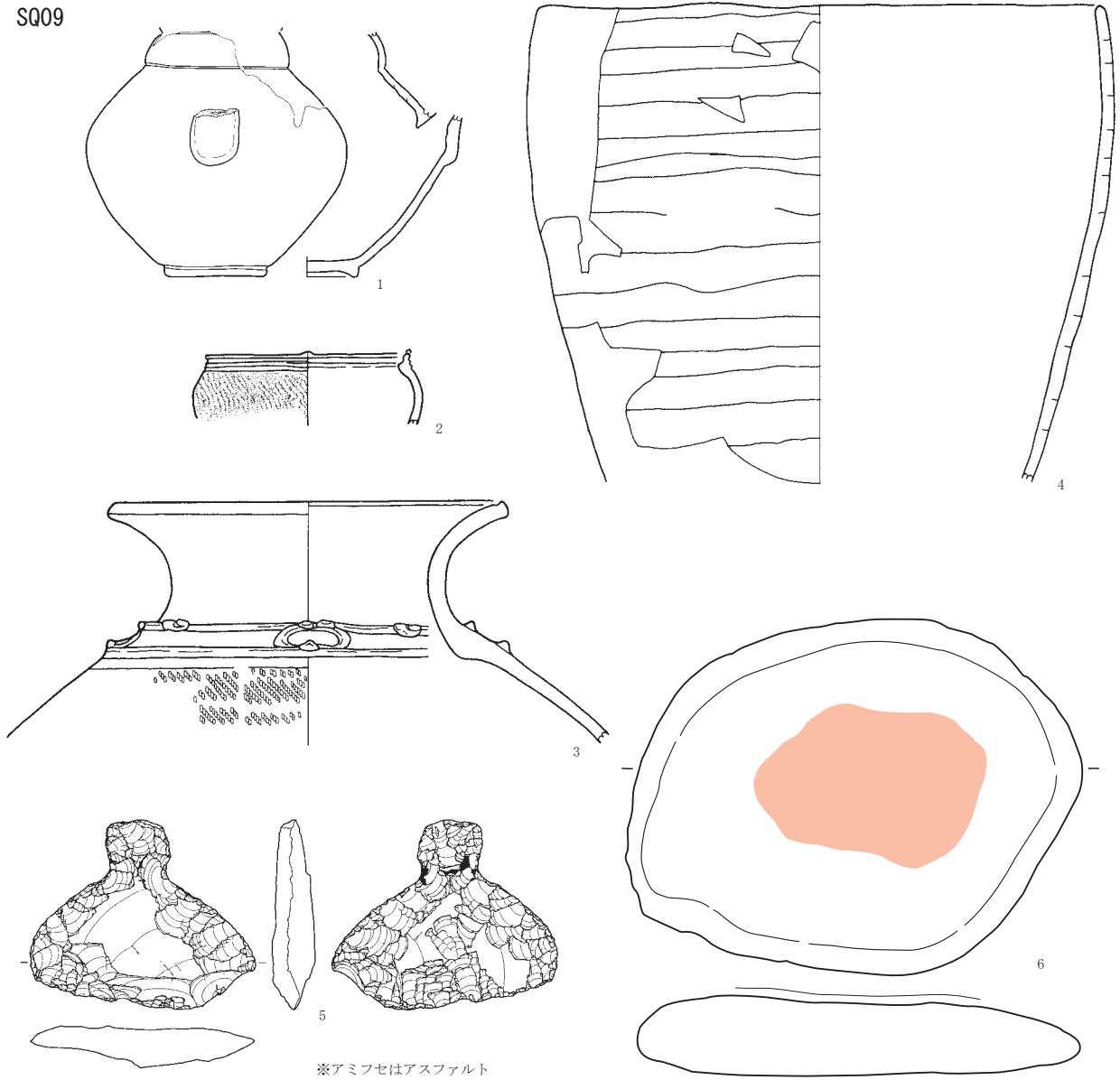


遺物図8 土坑出土遺物

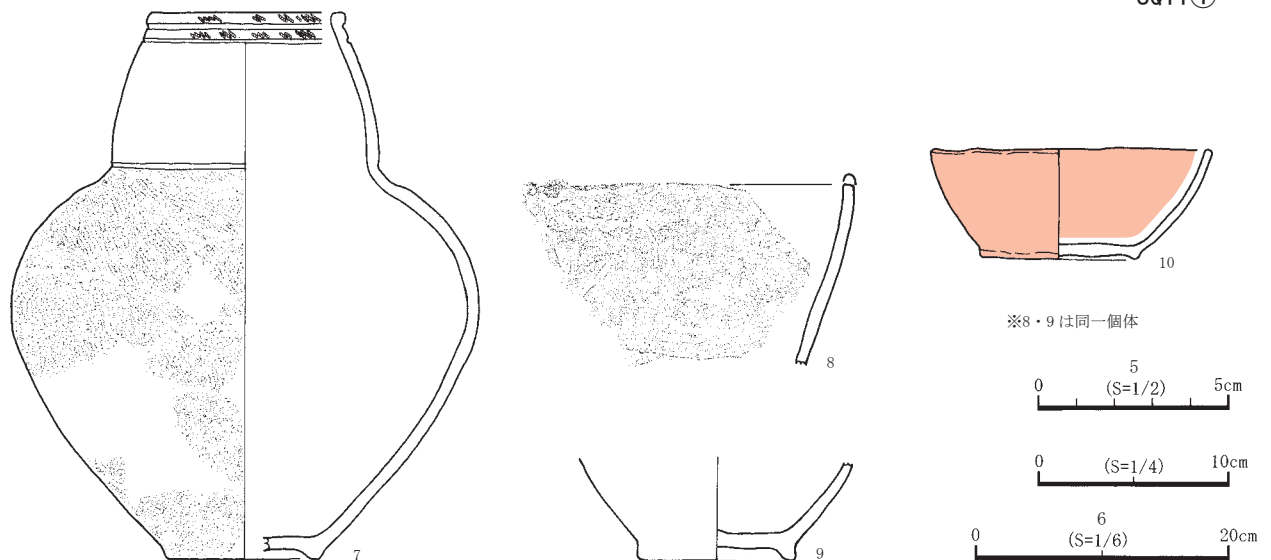


遺物図9 配石遺構出土遺物(1)

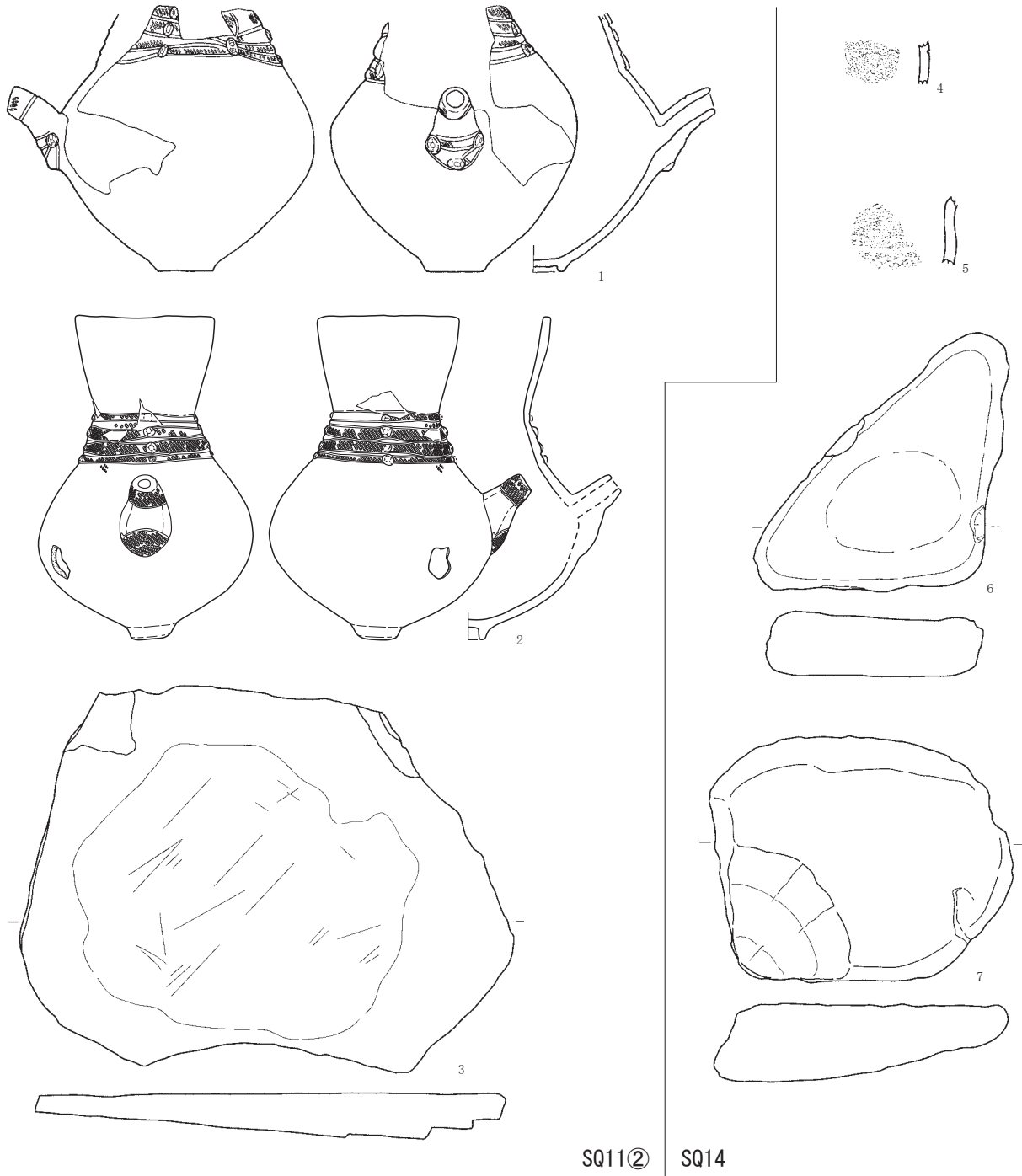
SQ09



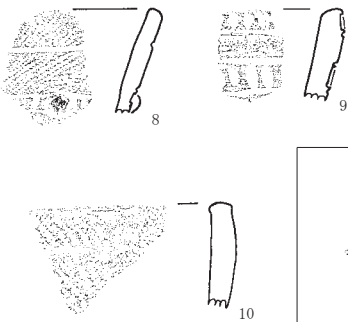
SQ11①



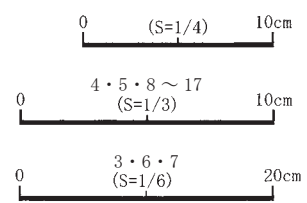
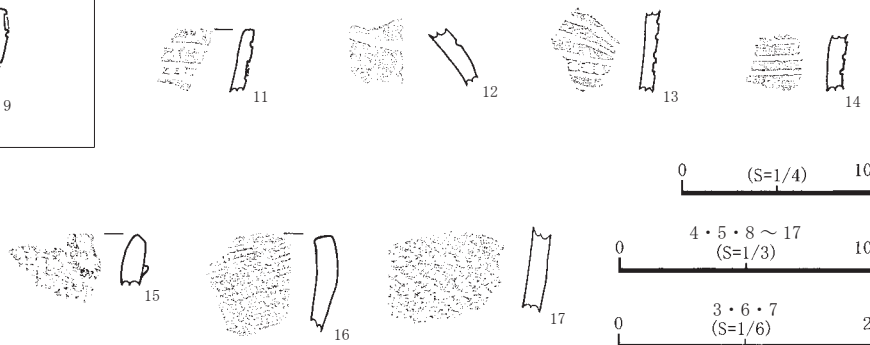
遺物図10 配石遺構出土遺物(2)



SQ16

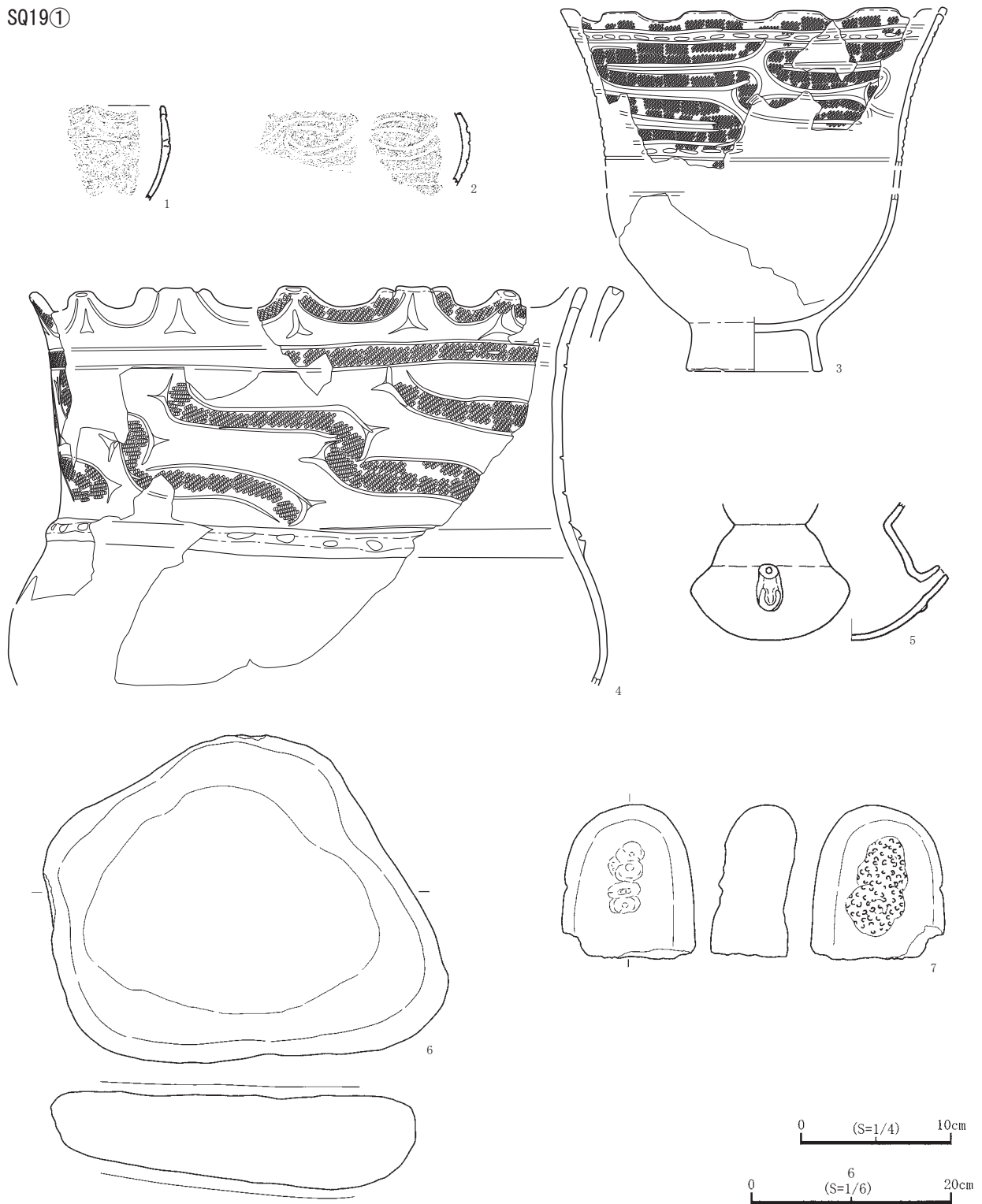


SQ18



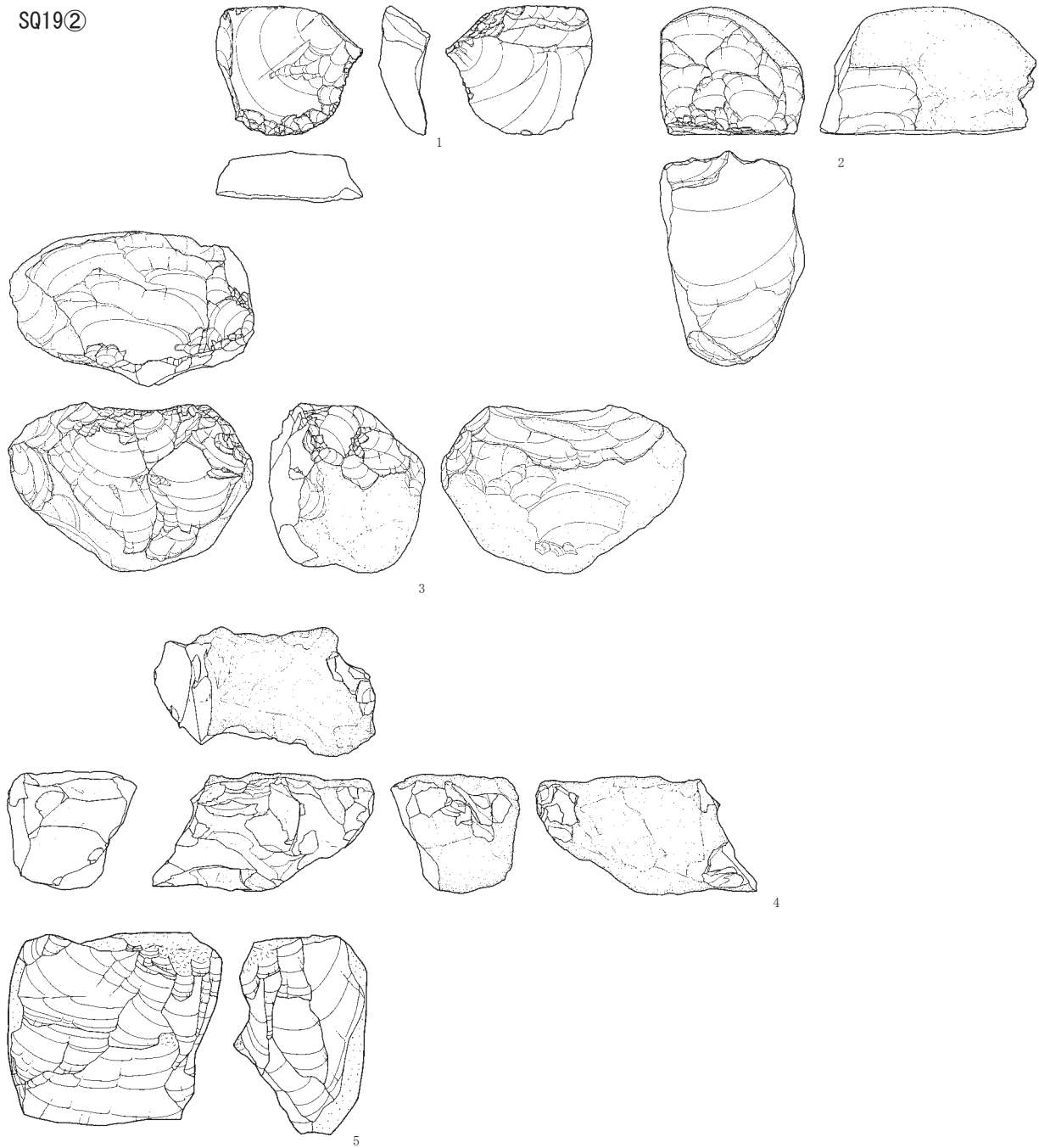
遺物図11 配石遺構出土遺物(3)

SQ19①

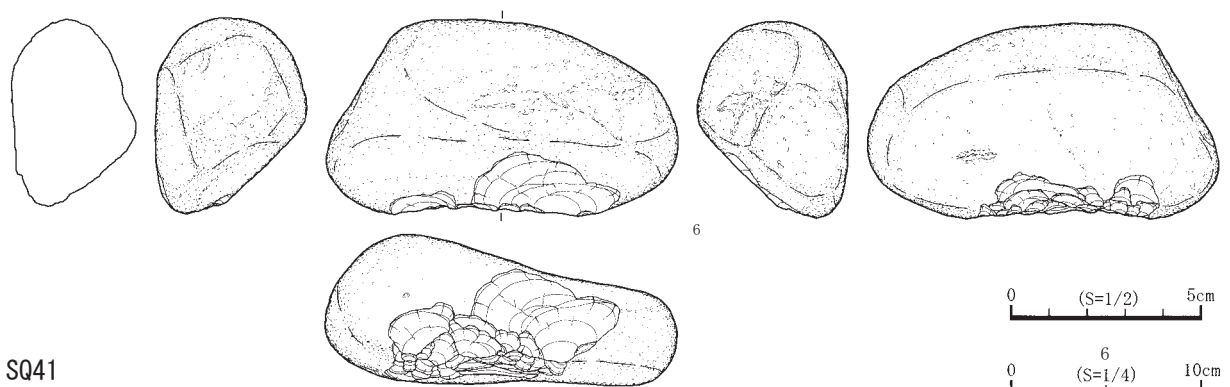


遺物図12 配石遺構出土遺物(4)

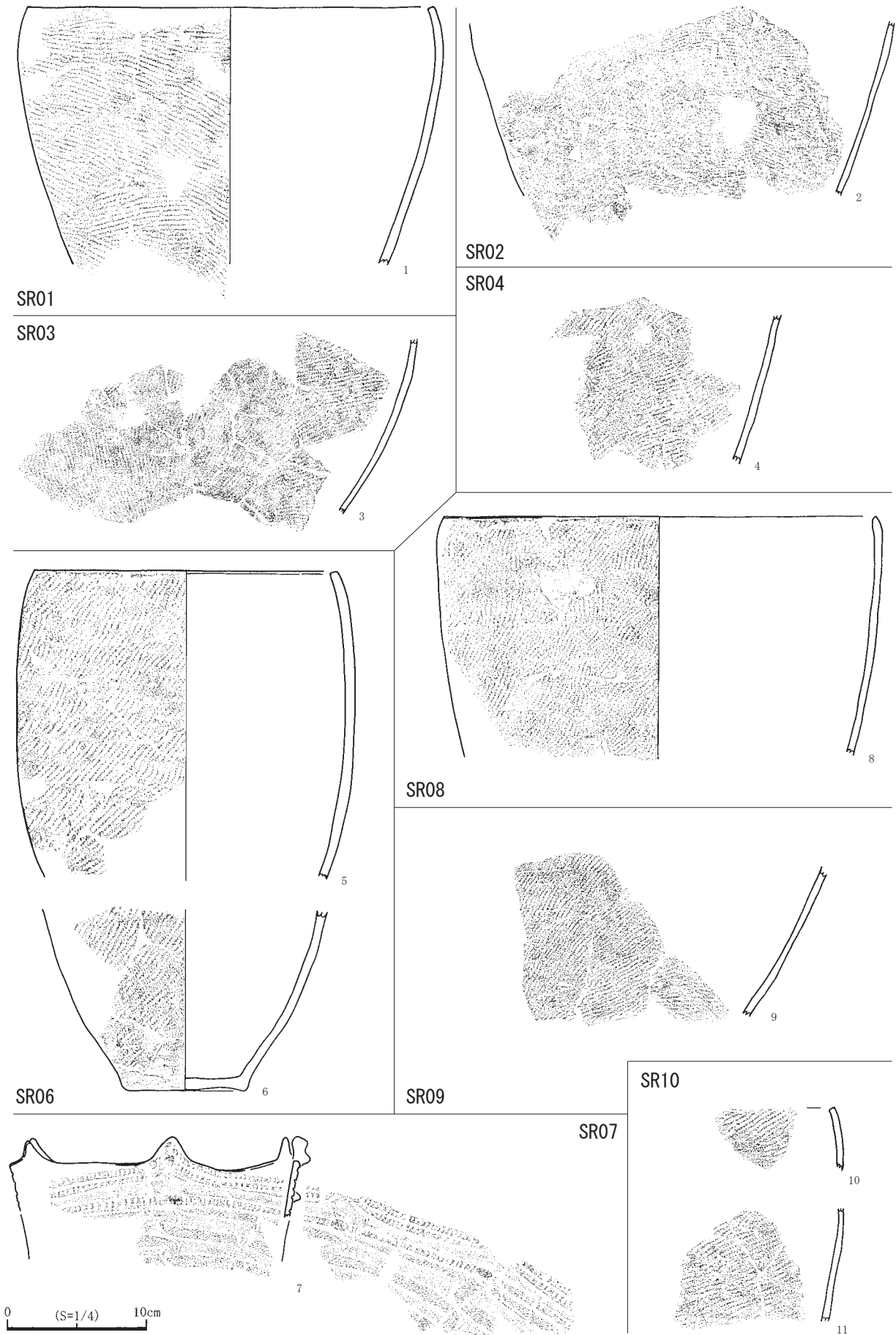
SQ19②



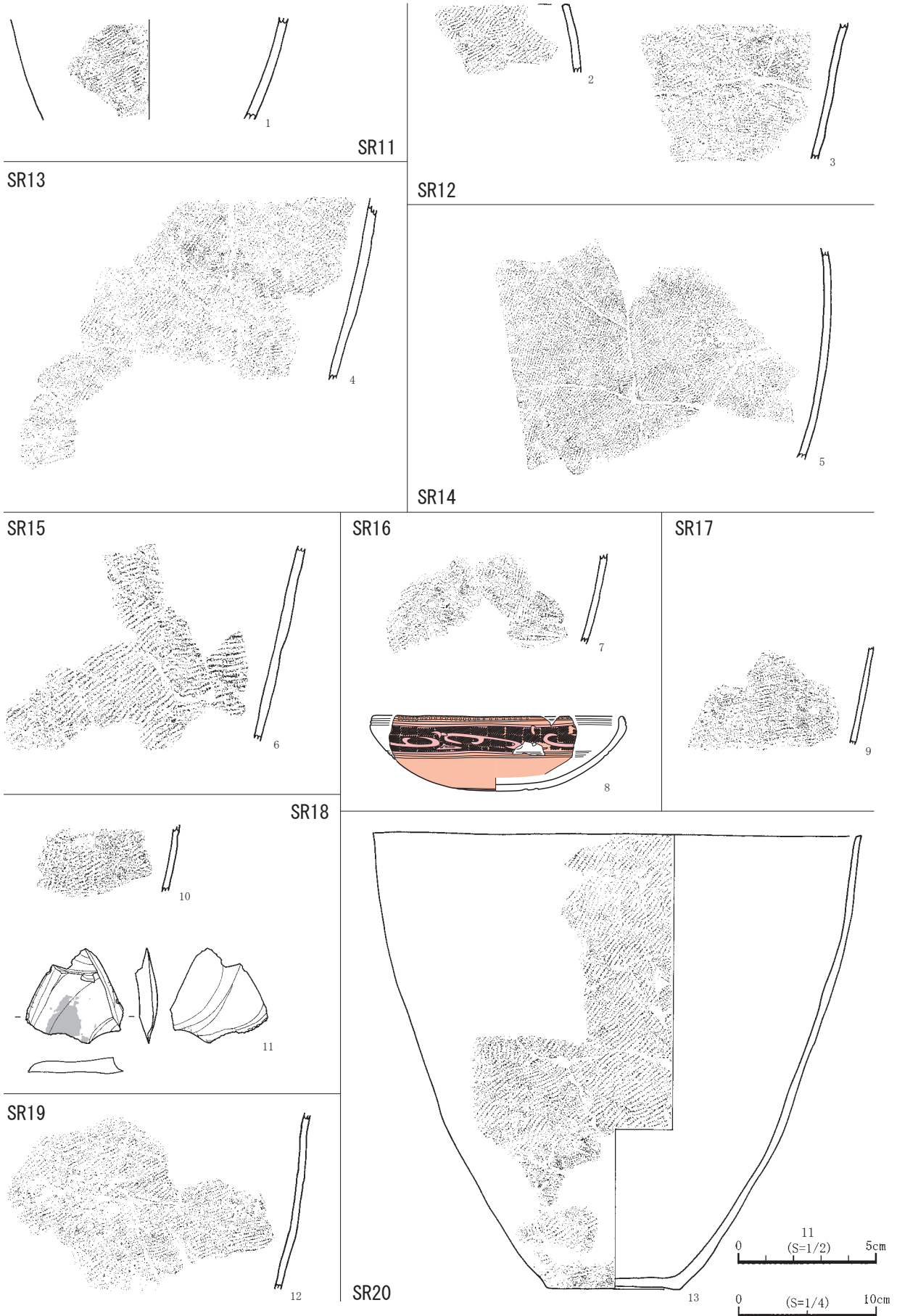
SQ41



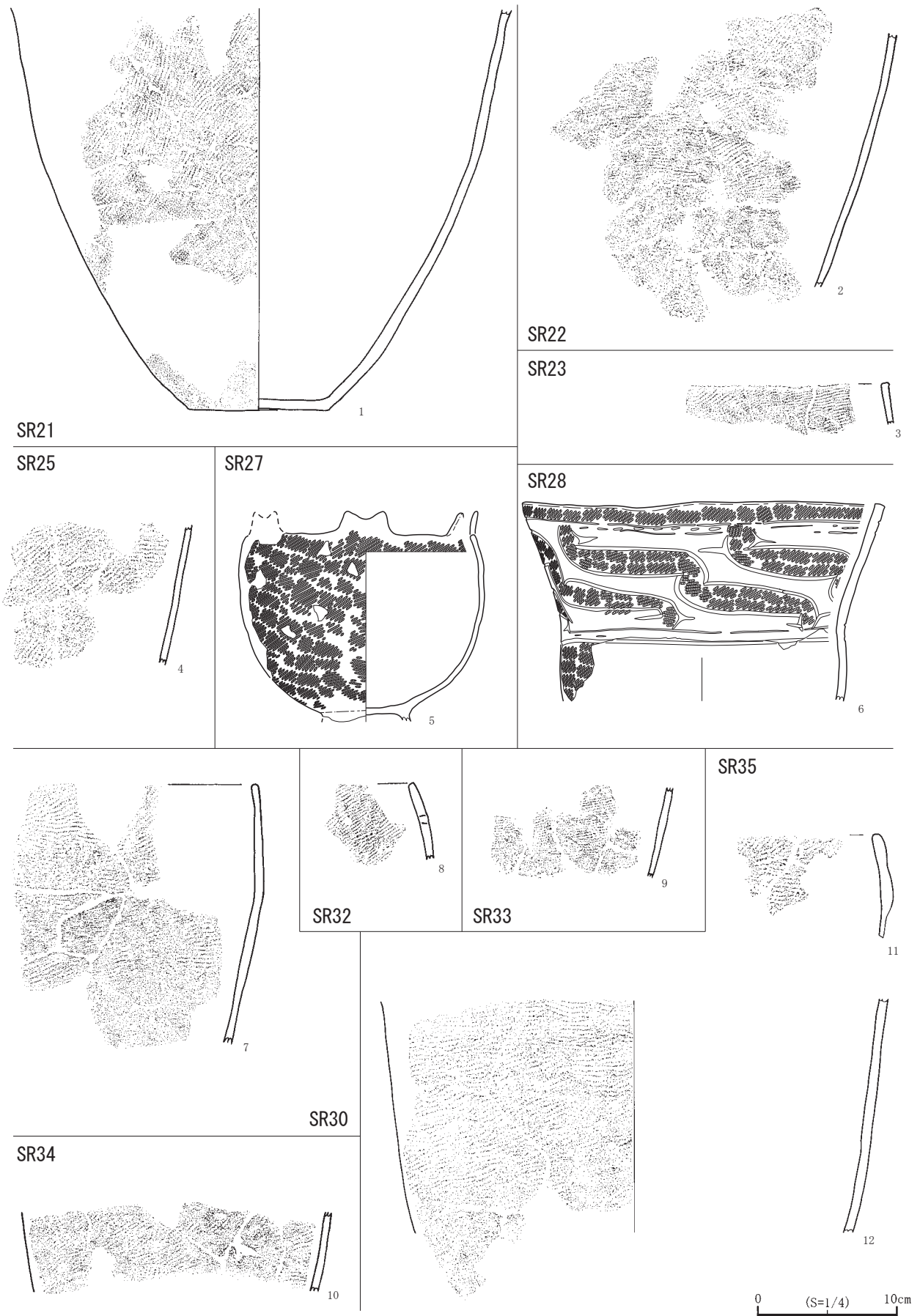
遺物図13 配石遺構出土遺物(5)



遺物図14 土器埋設遺構出土遺物(1)



遺物図15 土器埋設遺構出土遺物(2)

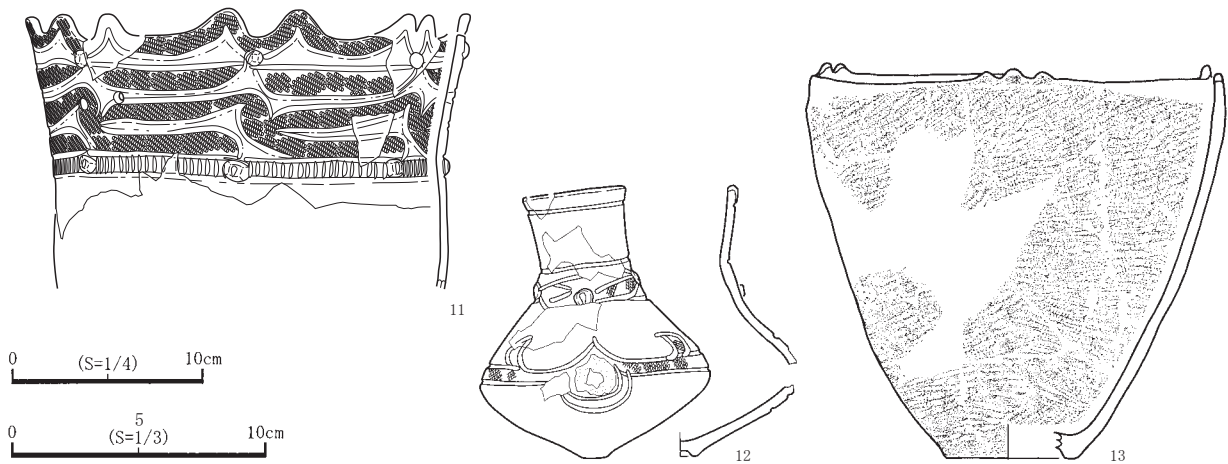


遺物図16 土器埋設遺構出土遺物(3)

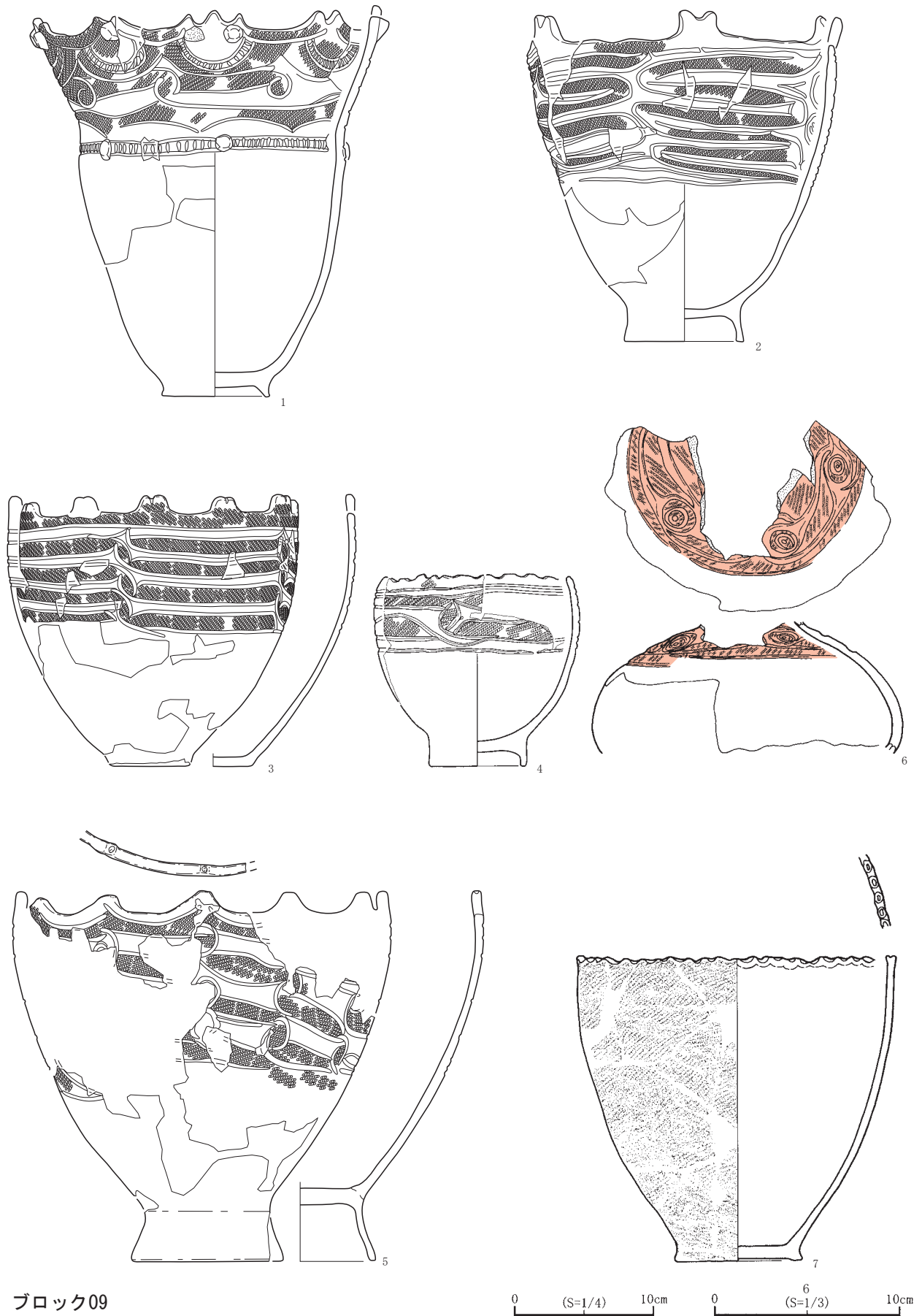


ブロック07

ブロック08

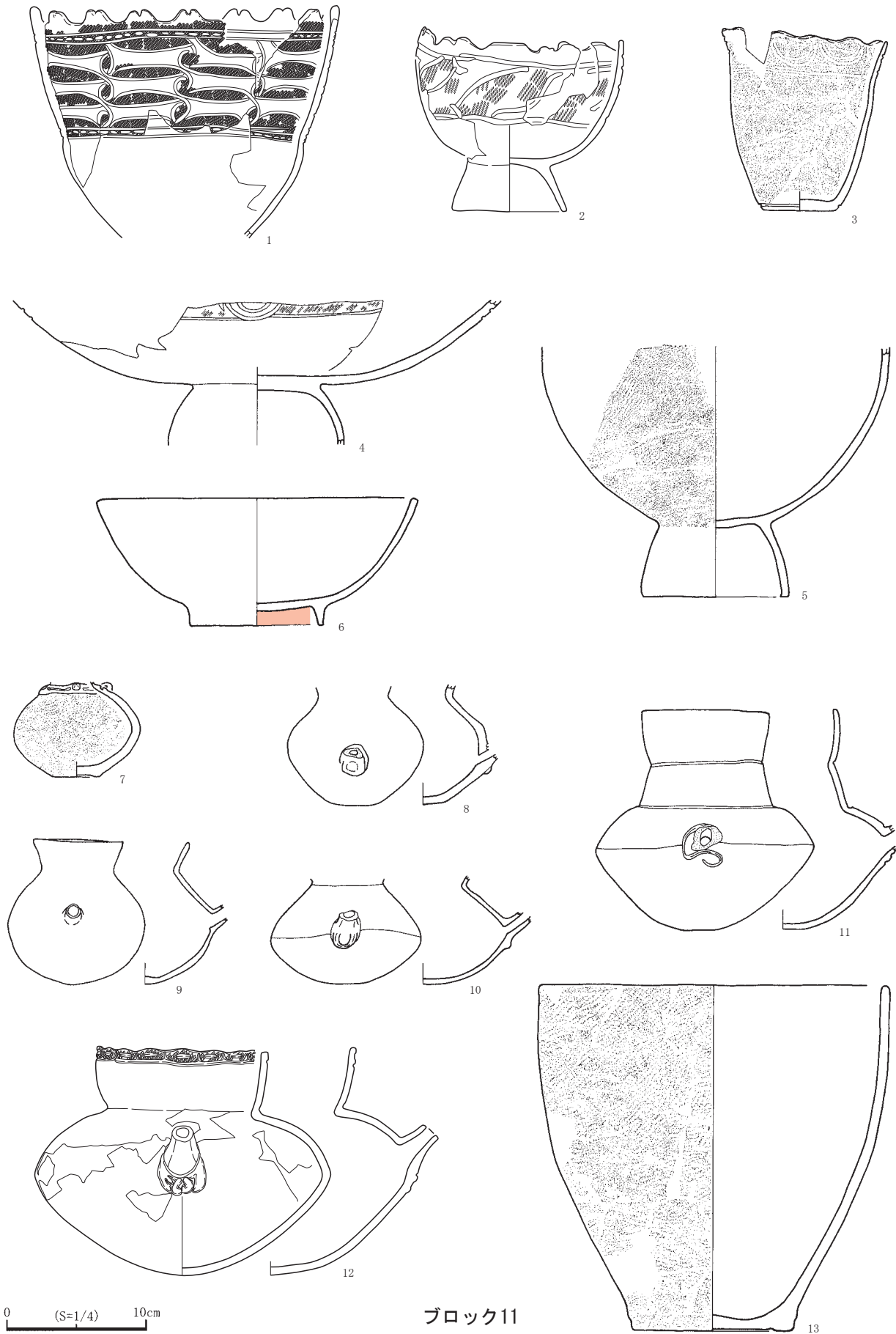


遺物図17 土器集中域出土遺物(1)

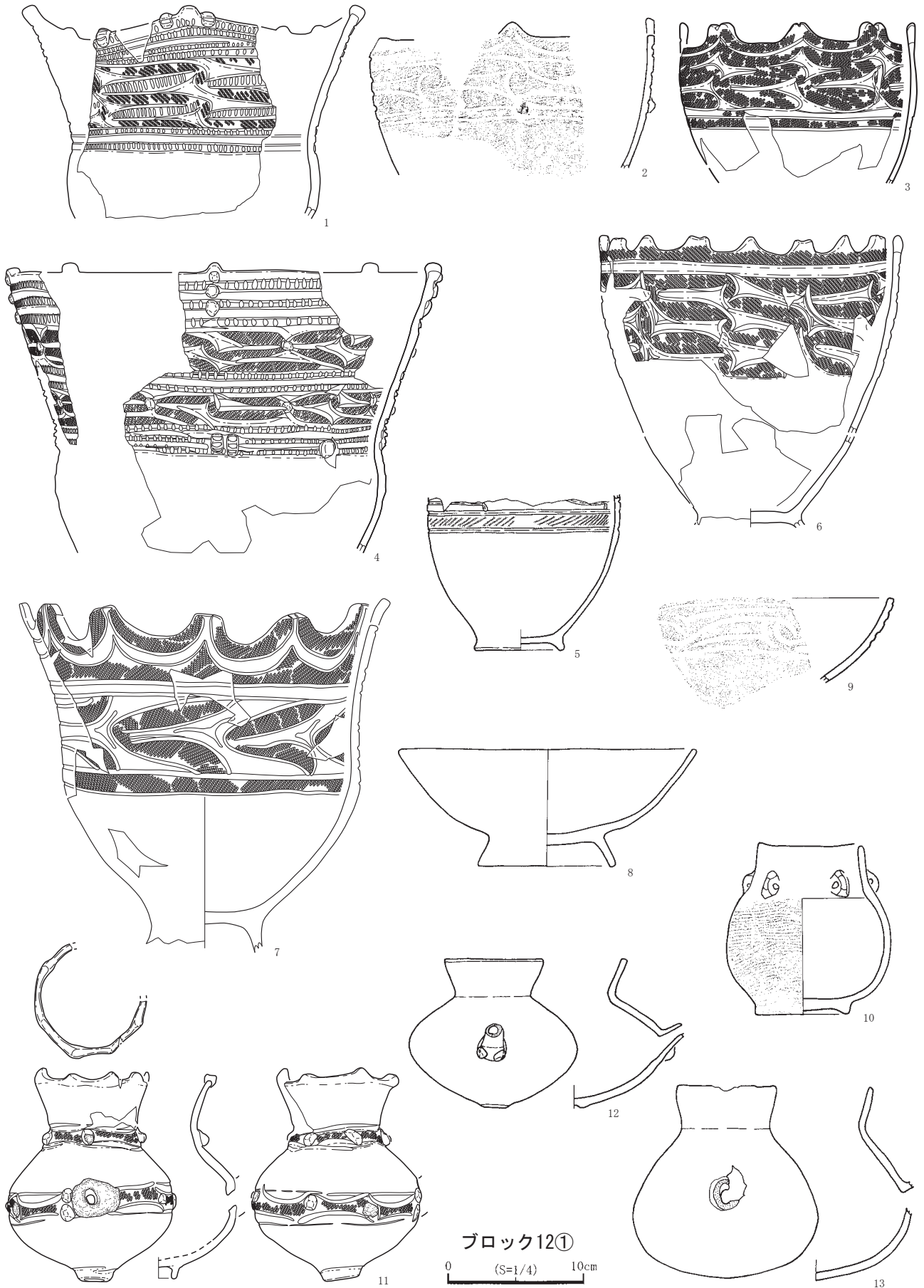


ブロック09

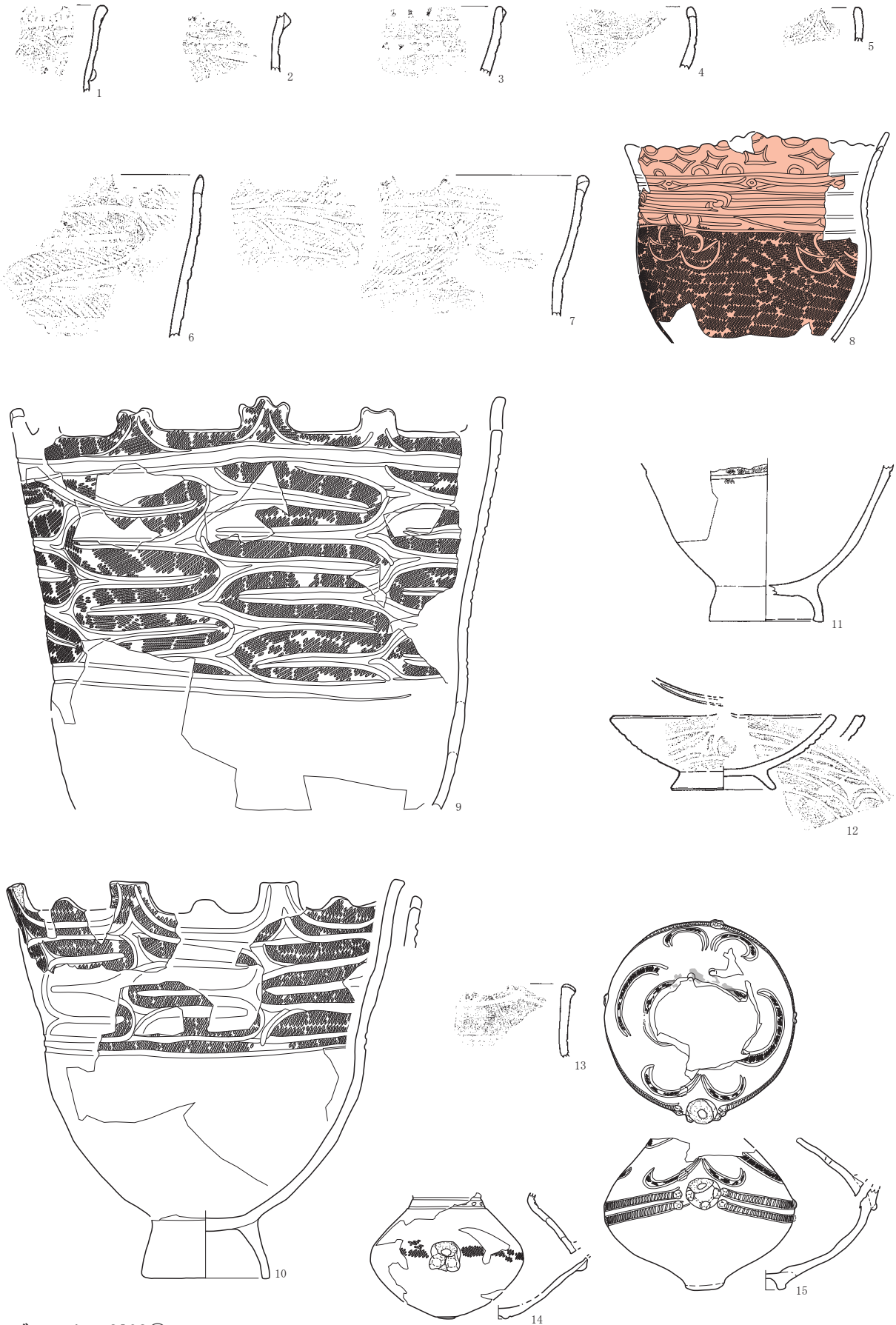
遺物図18 土器集中域出土遺物(2)



遺物図19 土器集中域出土遺物(3)



遺物図20 土器集中域出土遺物(4)

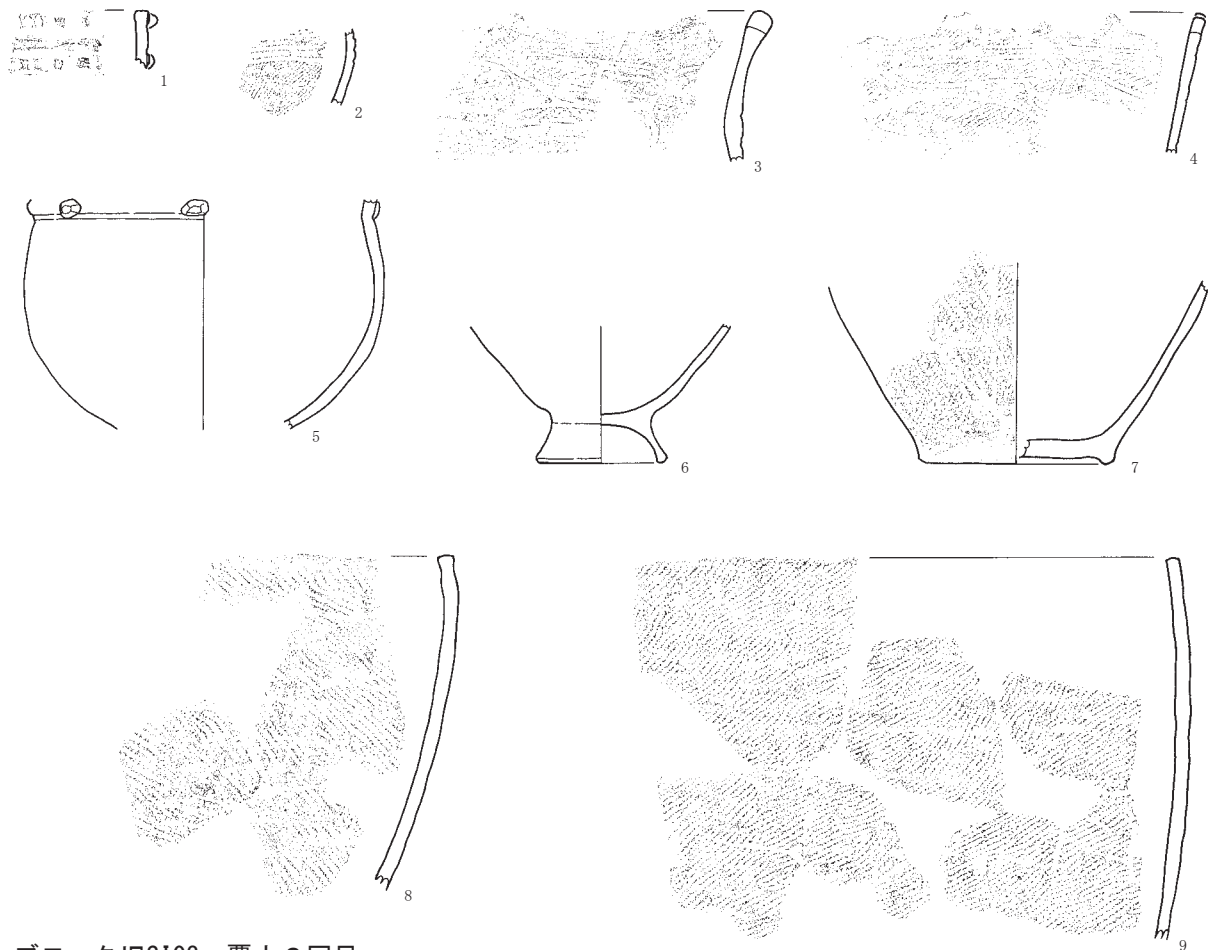


ブロック旧S103①

※アミフセは黒色物質

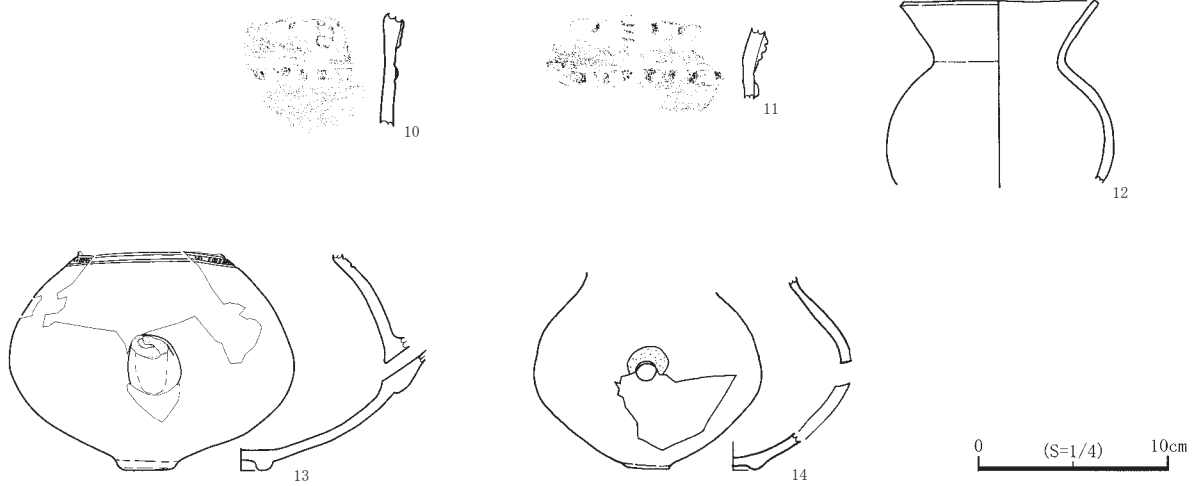
遺物図22 土器集中域出土遺物(6)



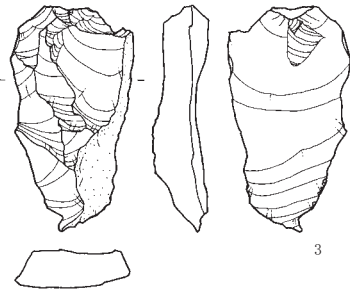
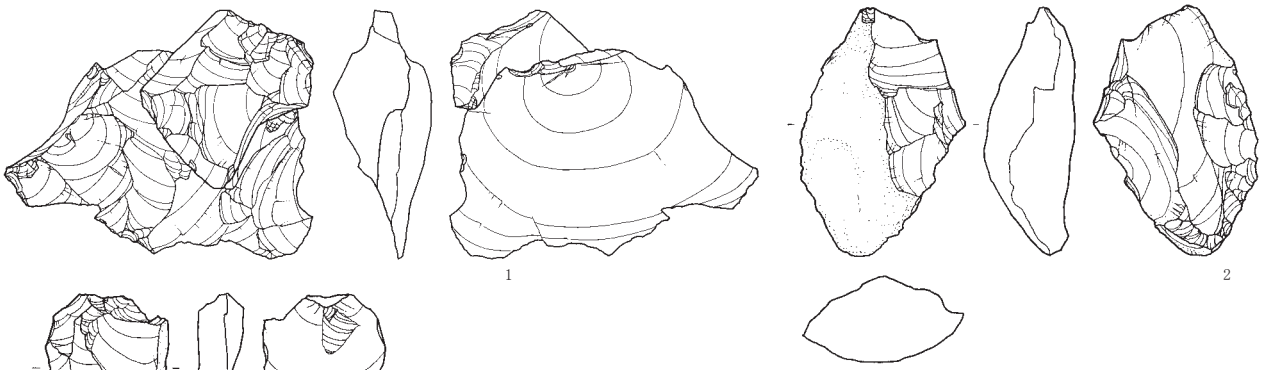


ブロック旧SI03 覆土2回目

ブロック旧SI03 覆土3回目

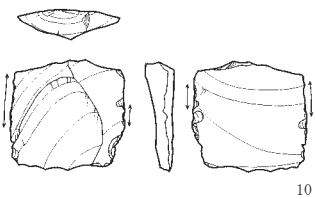
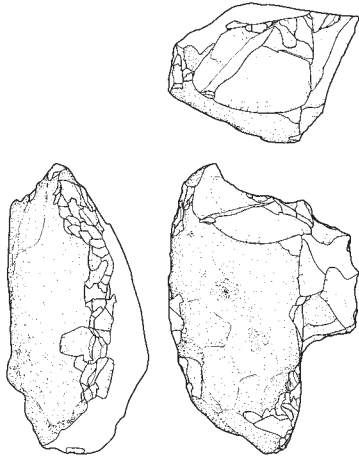
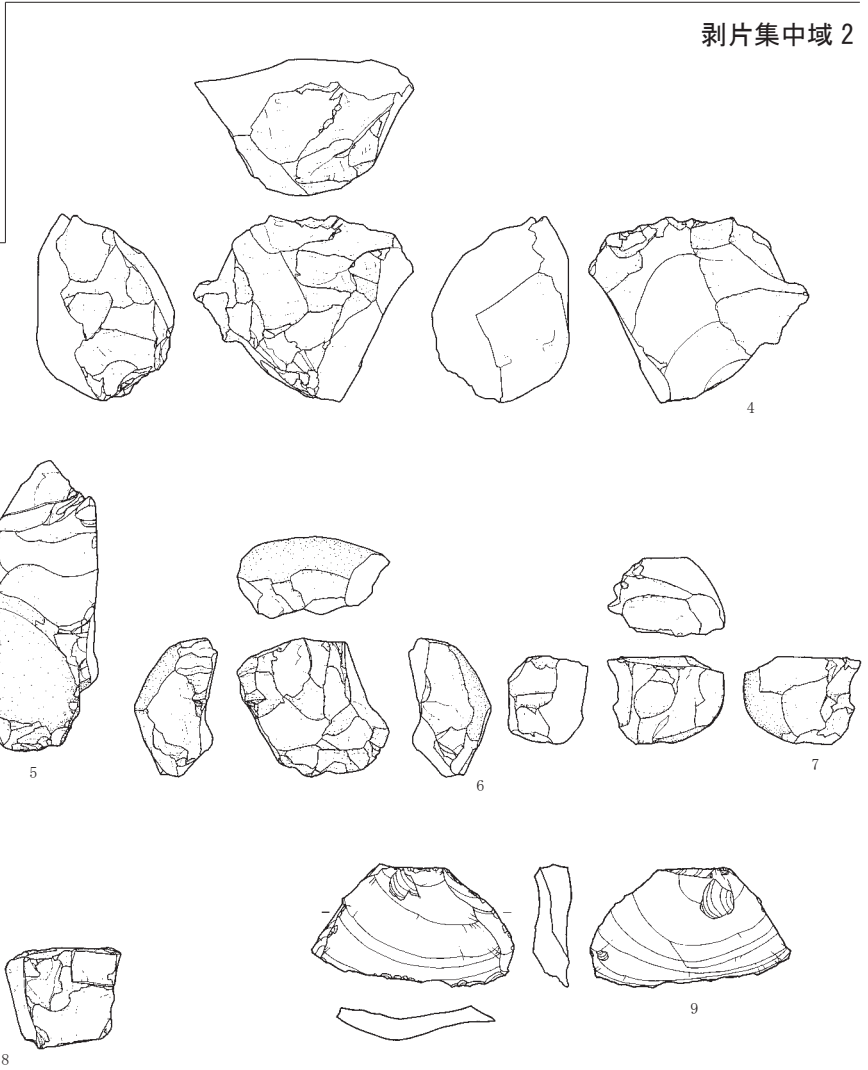


遺物図24 土器集中域出土遺物(8)

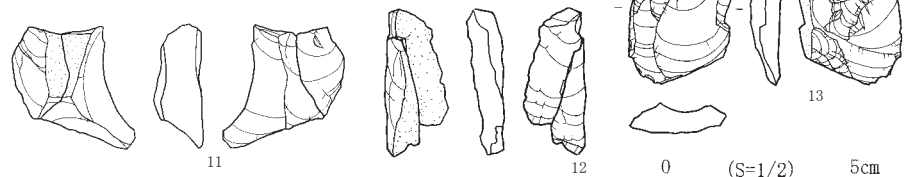


剥片集中域 1 (SX01)

剥片集中域 2

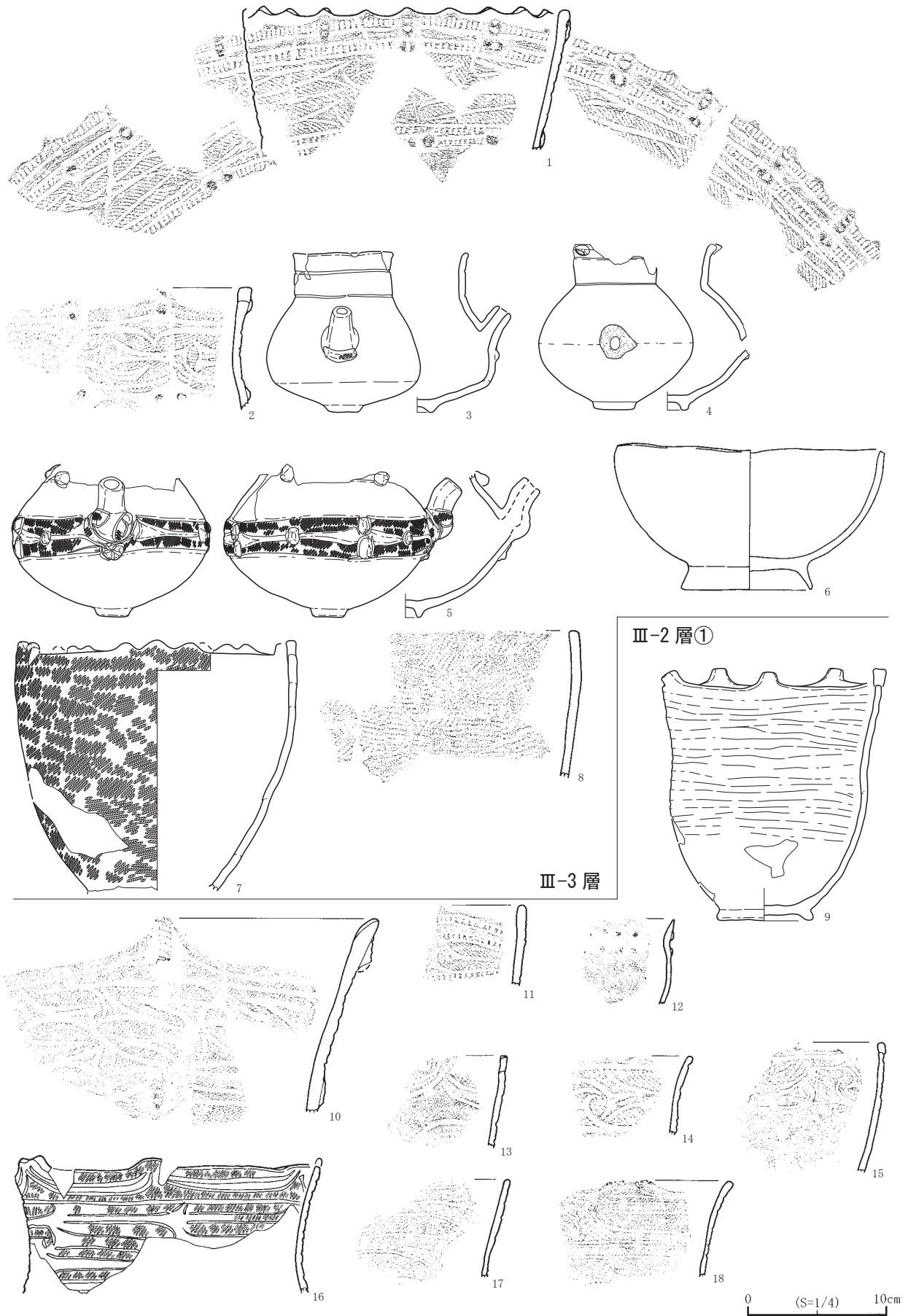


剥片集中域 4




0 (S=1/2) 5cm

遺物図25 剥片集中域出土遺物

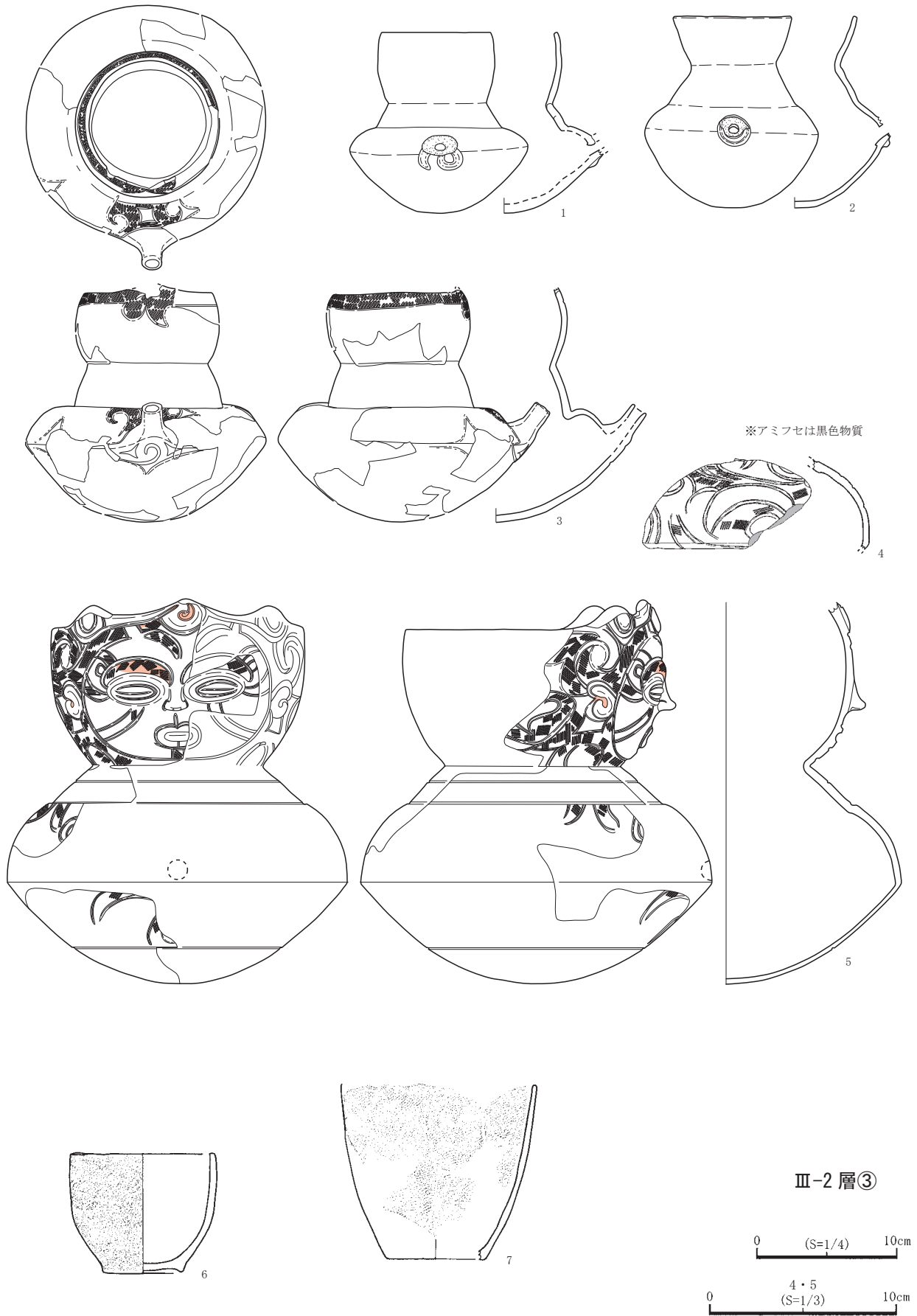


遺物図26 Sec1出土遺物(1)

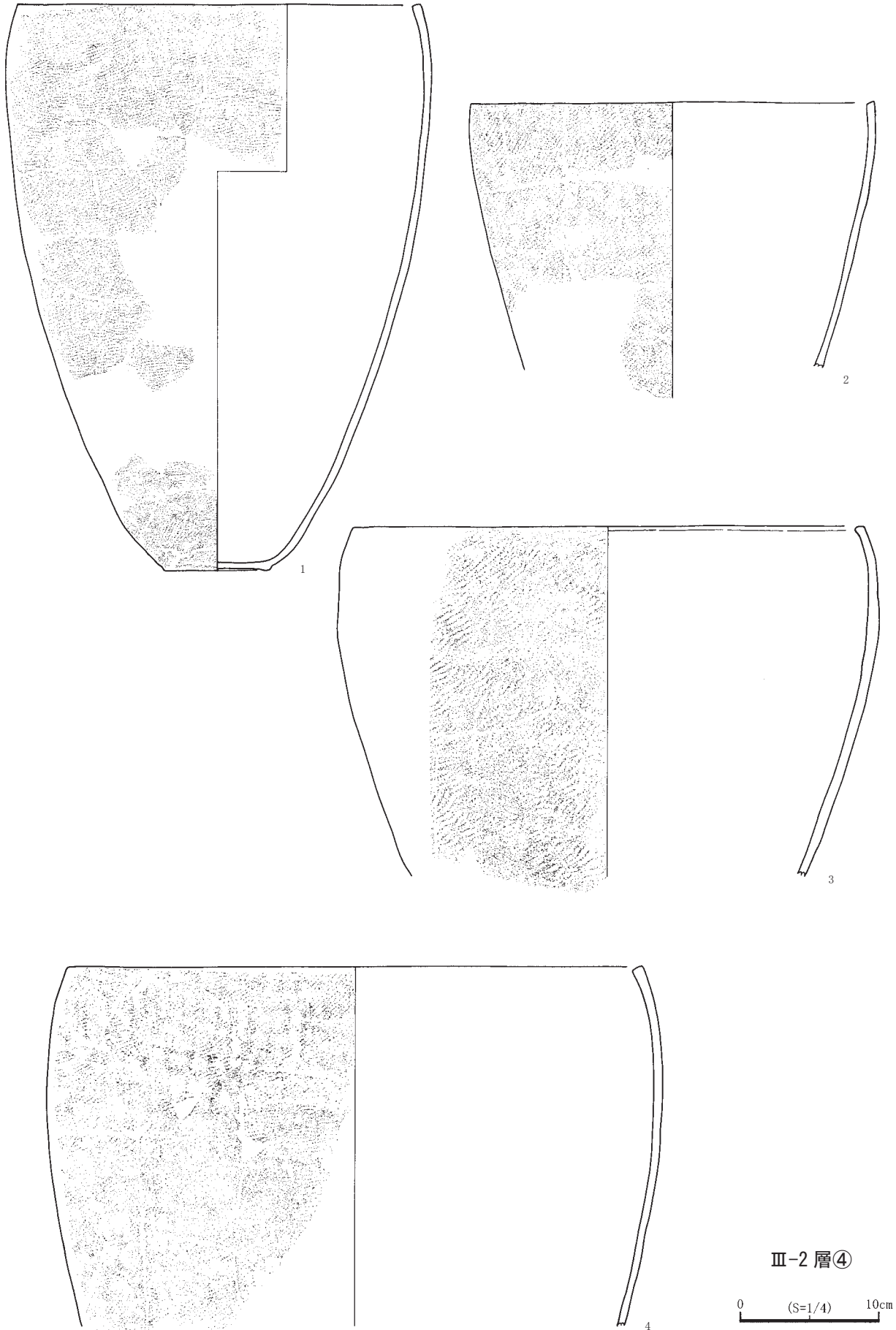
Ⅲ-2層②



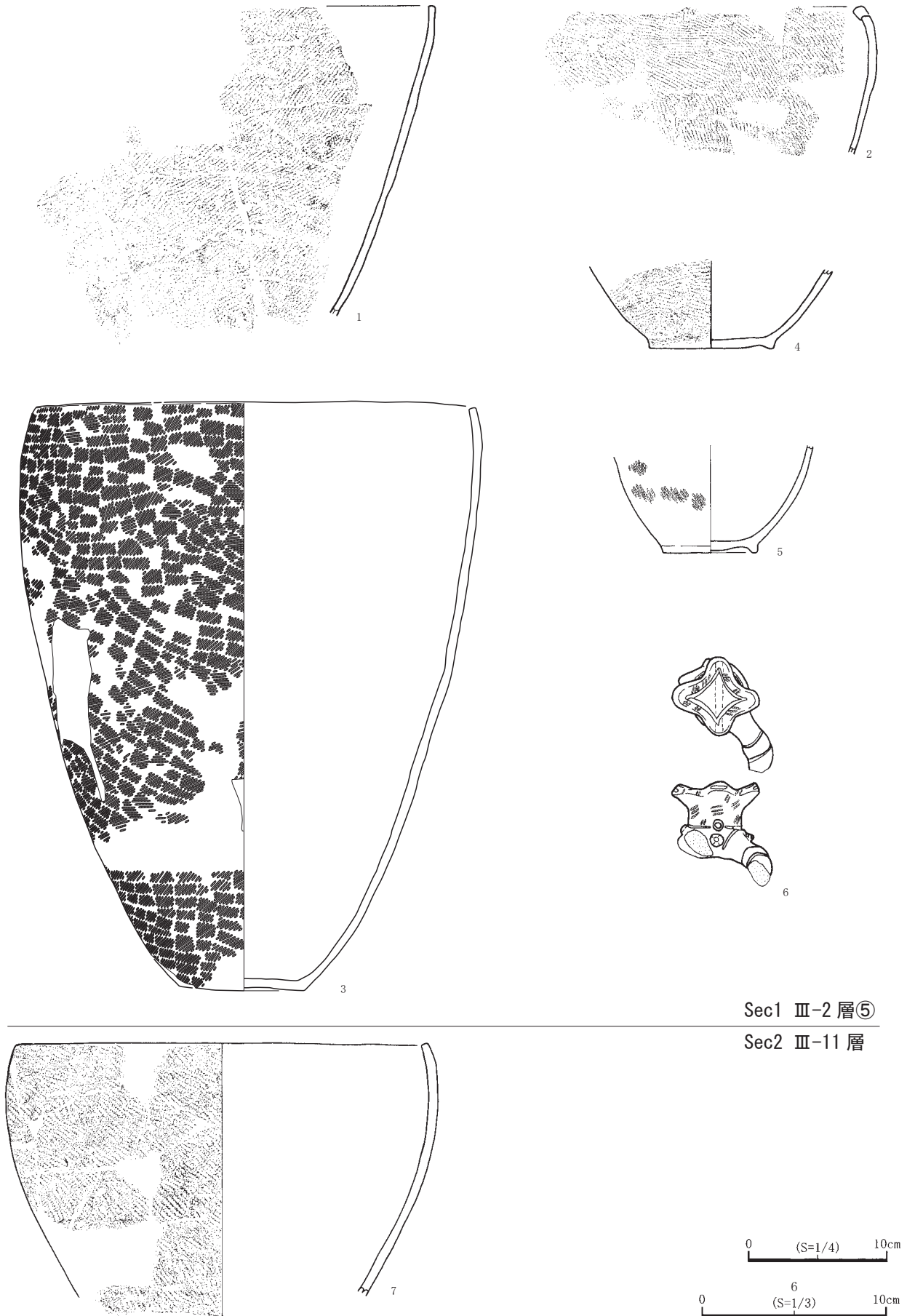
遺物図27 Sec1出土遺物(2)



遺物図28 Sec1出土遺物(3)



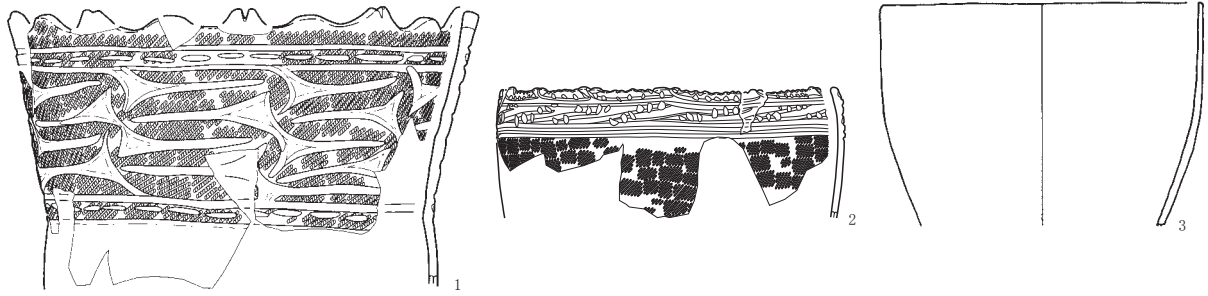
遺物図29 Sec1出土遺物(4)



Sec1 Ⅲ-2層⑤

Sec2 Ⅲ-11層

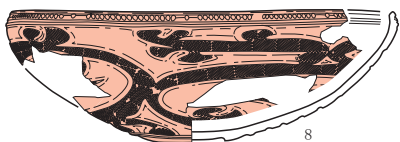
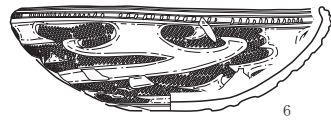
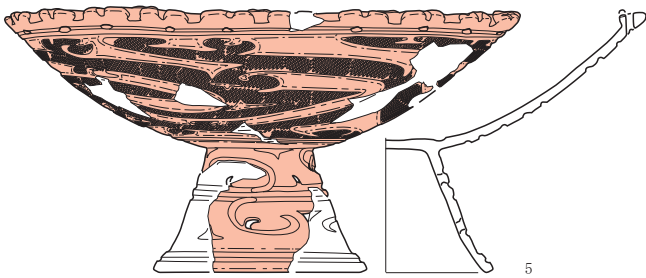

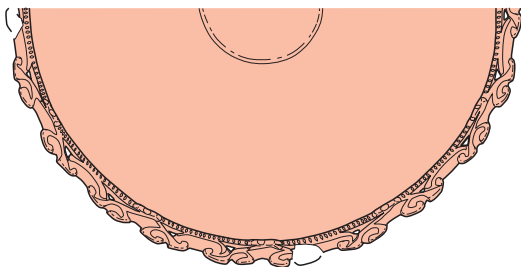
遺物図30 Sec1出土遺物(5)・Sec2出土遺物(1)



Ⅲ-8層



Ⅲ-7層

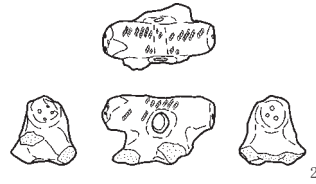
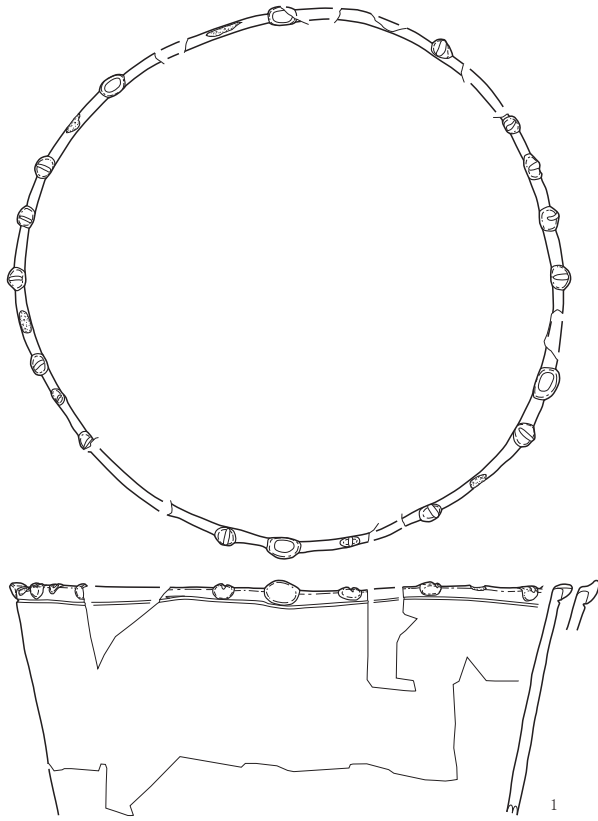


0 (S=1/4) 10cm

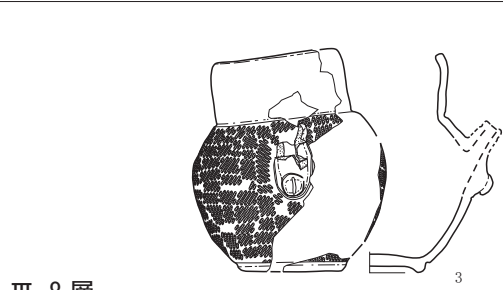
遺物図31 Sec2出土遺物(2)



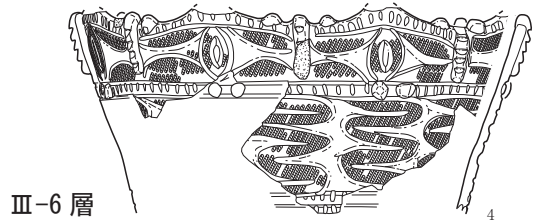
遺物図32 Sec2出土遺物(3)



Ⅲ-11 層



Ⅲ-8 層

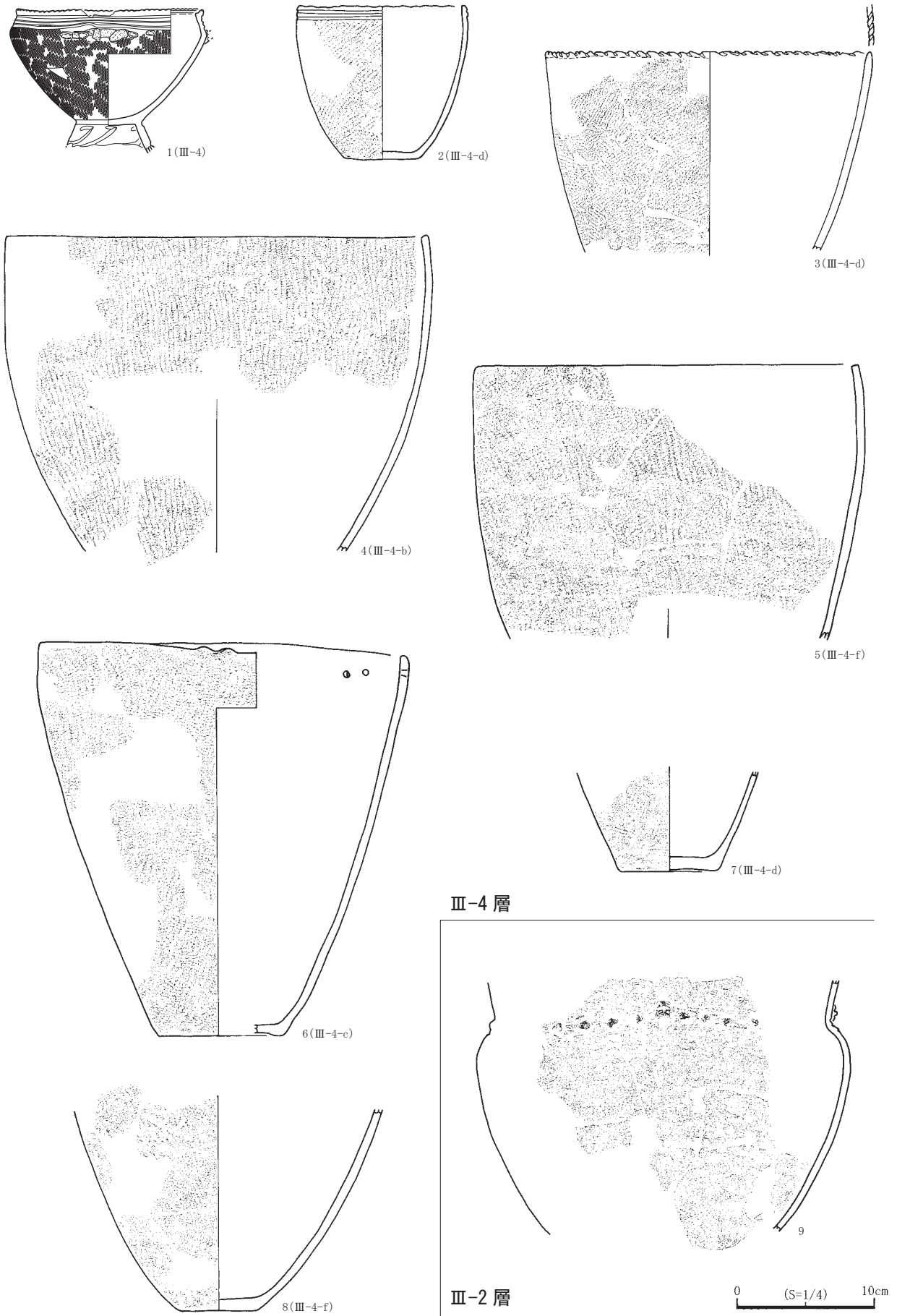


Ⅲ-6 層

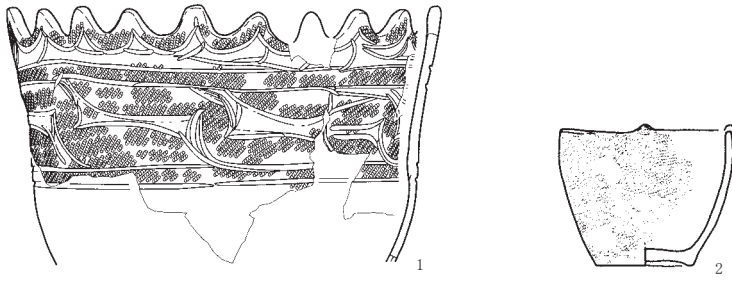
0 (S=1/4) 10cm

0 ²(S=1/3) 10cm

遺物図33 Sec3出土遺物(1)

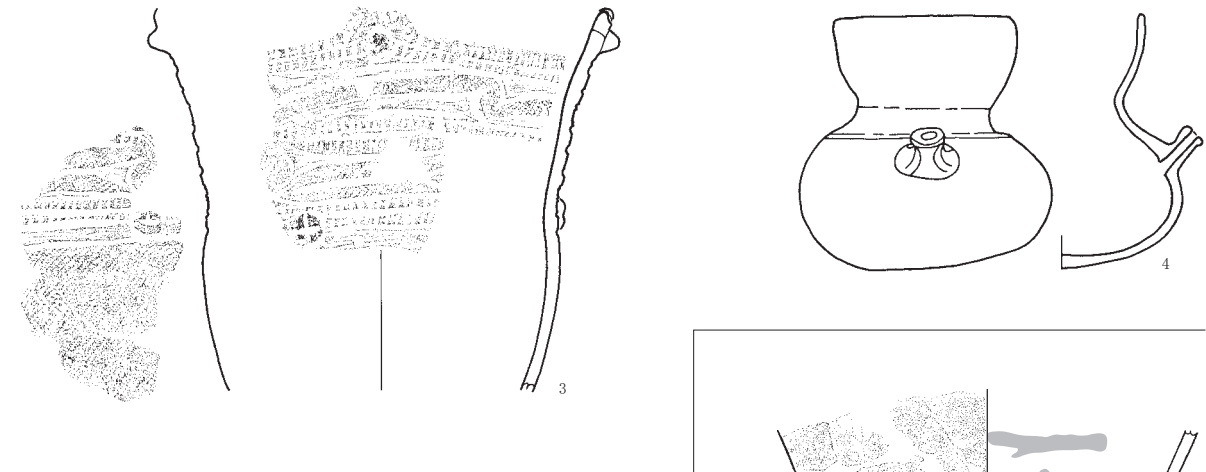


遺物図34 Sec3出土遺物(2)



Ⅲ-9 層

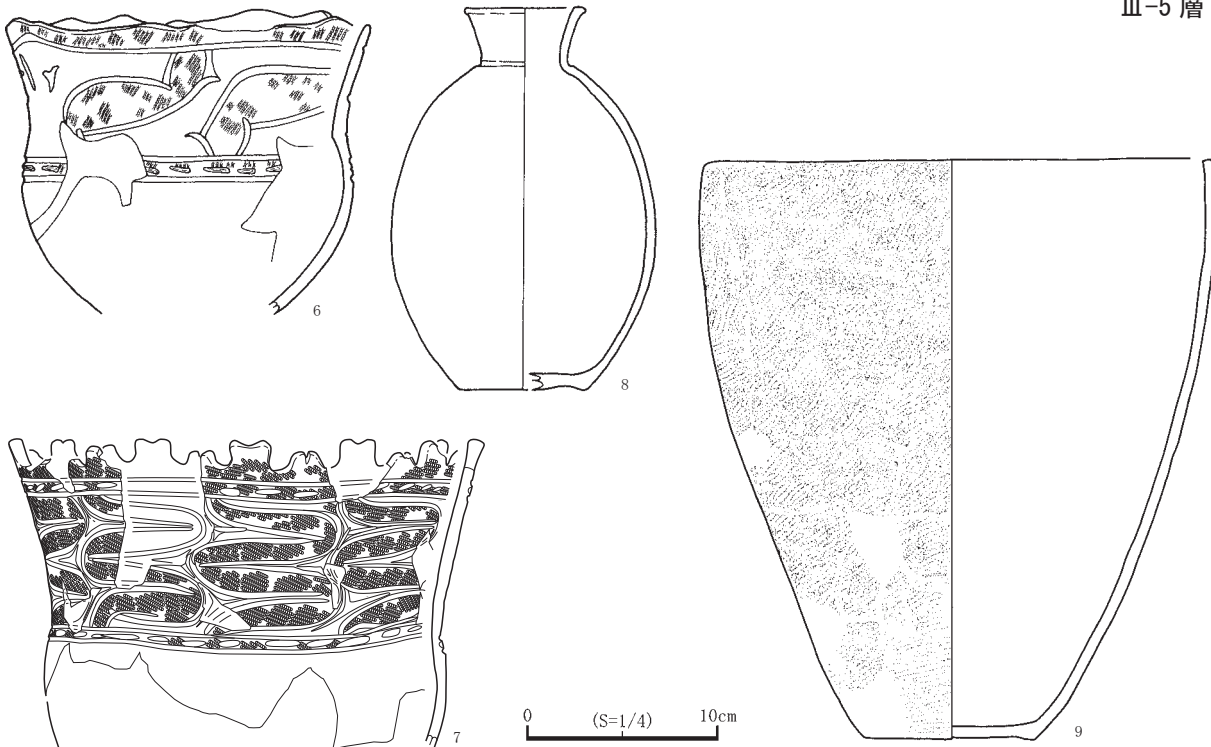
Ⅲ-8 層



※アマフセは黒色物質

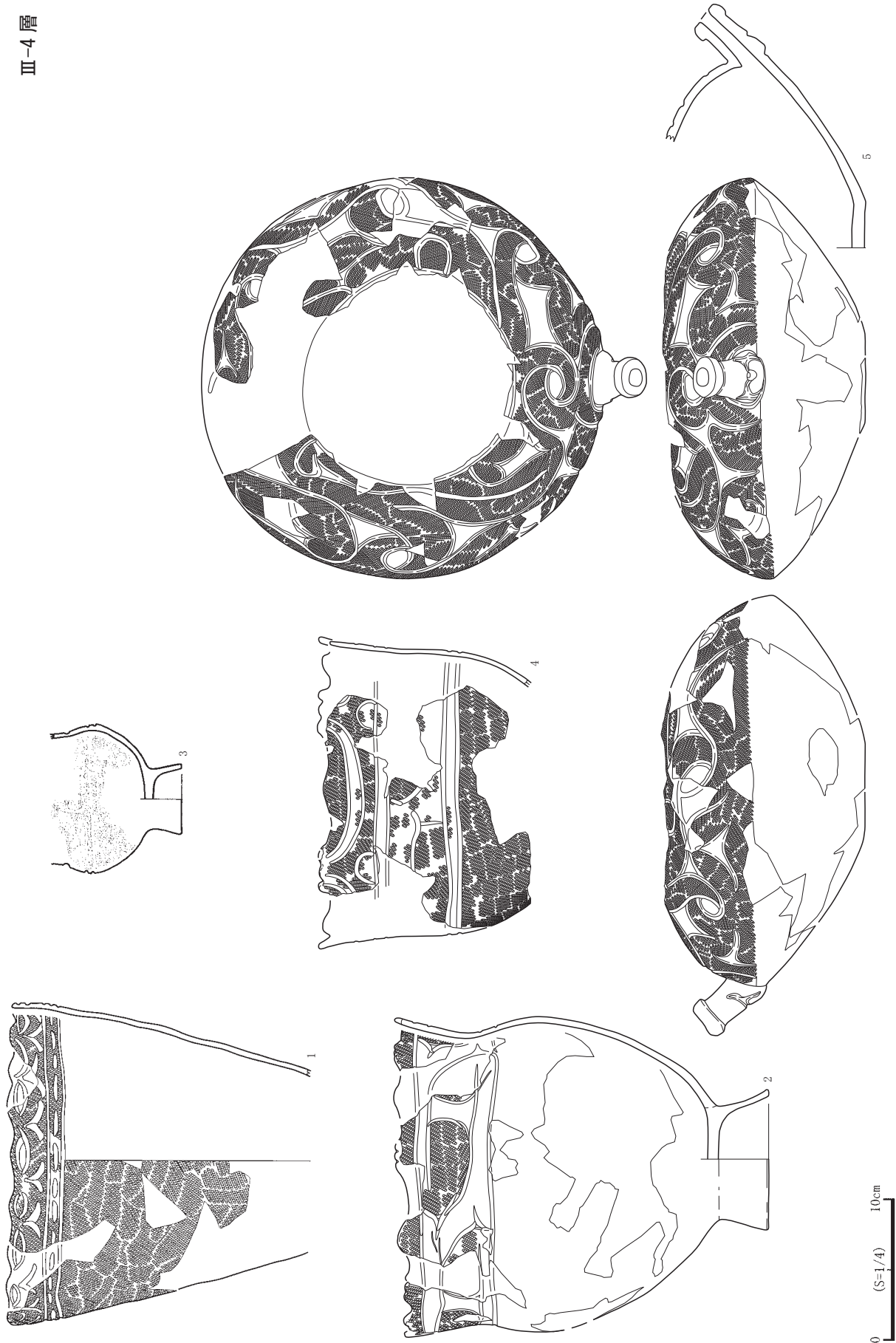
Ⅲ-7 層

Ⅲ-5 層

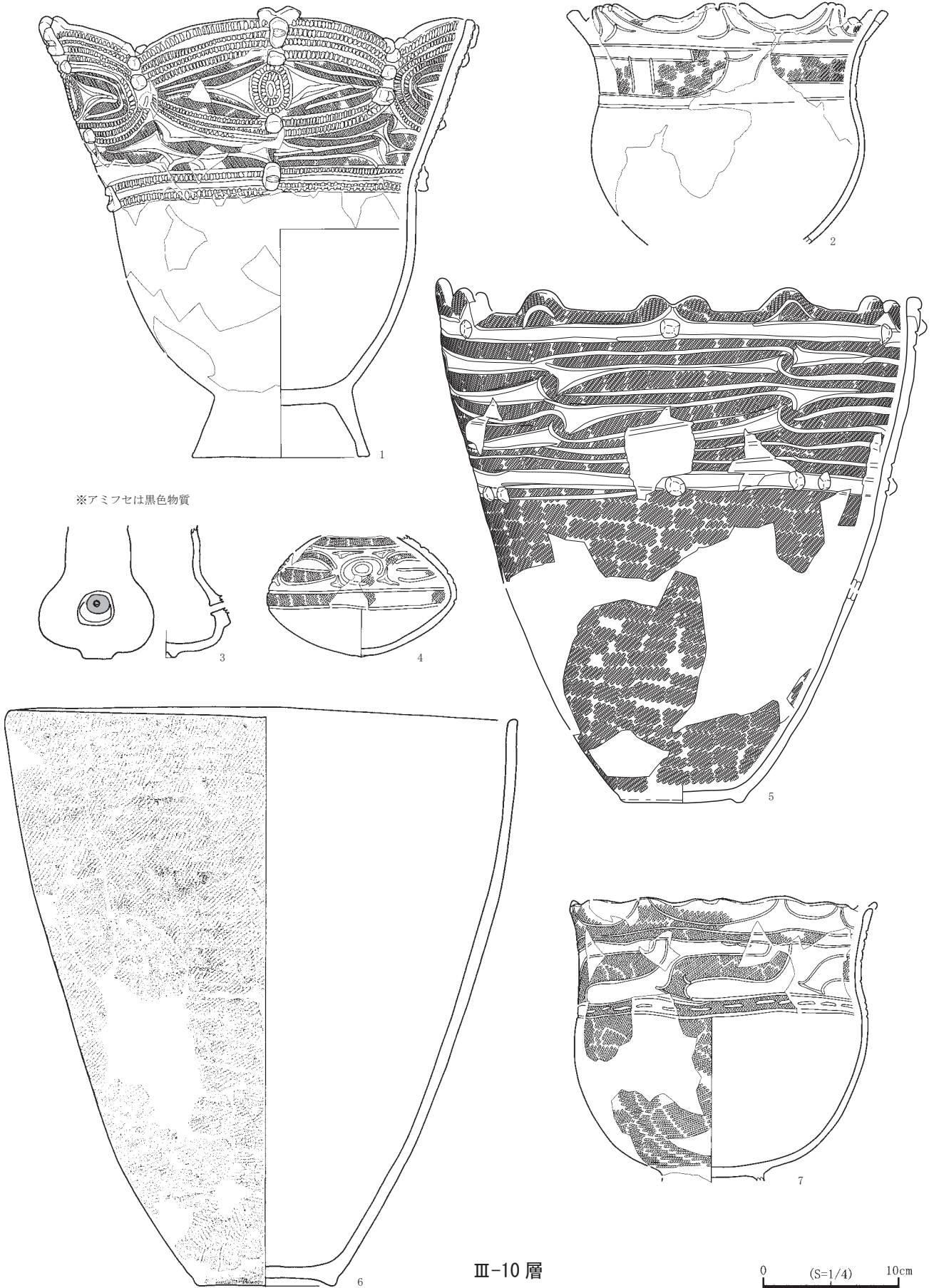


遺物図35 Sec5出土遺物(1)

Ⅲ-4層



遺物図36 Sec5出土遺物(2)

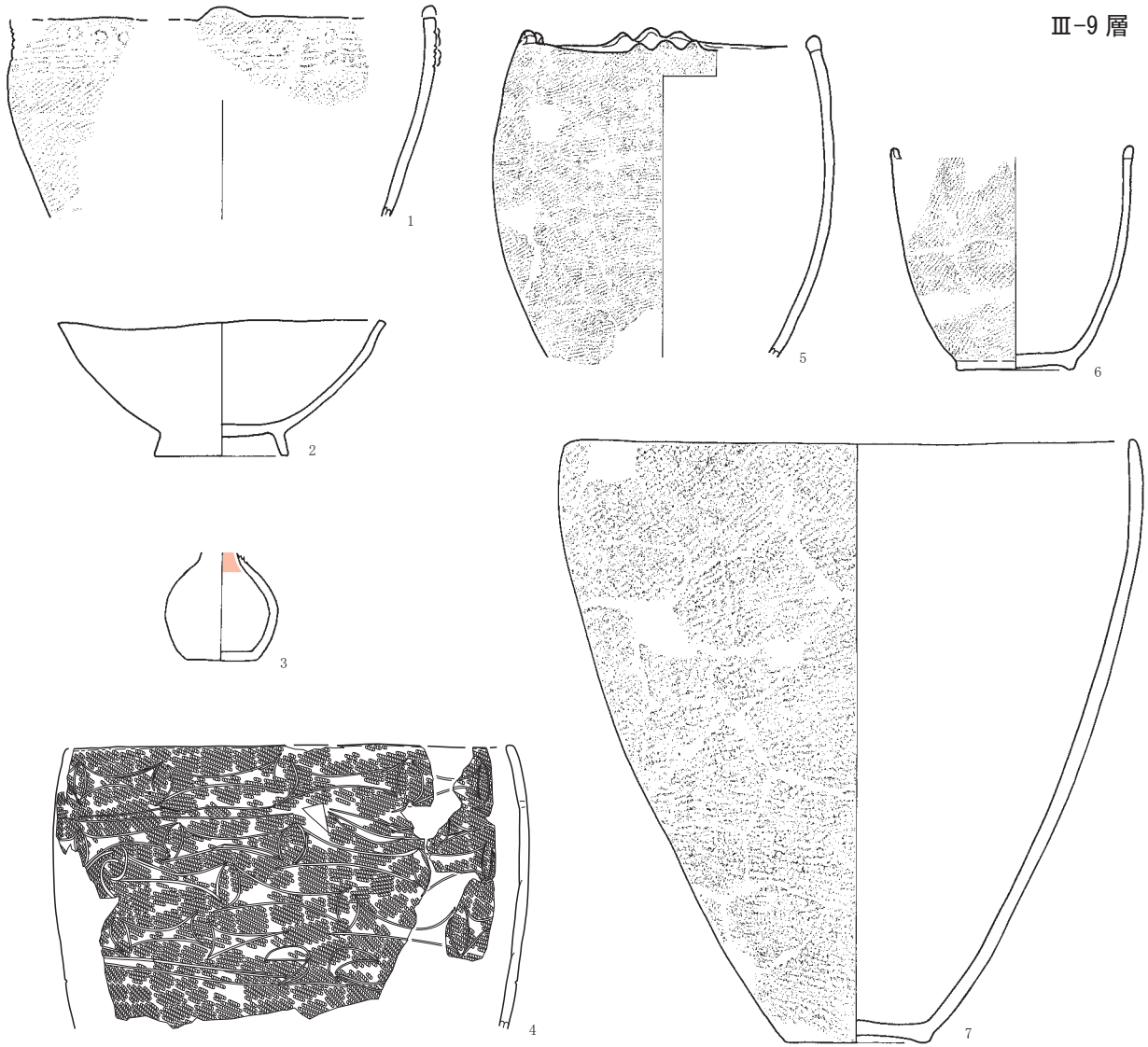


※アミフセは黒色物質

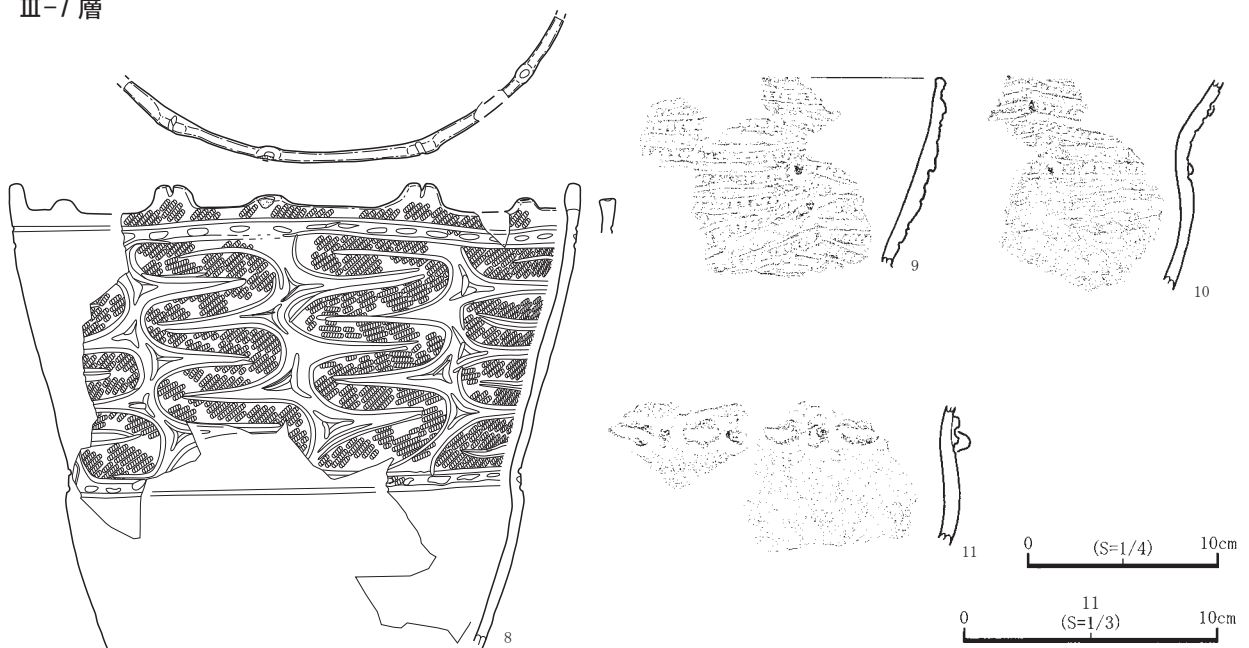
Ⅲ-10 層

遺物図37 Sec7出土遺物(1)

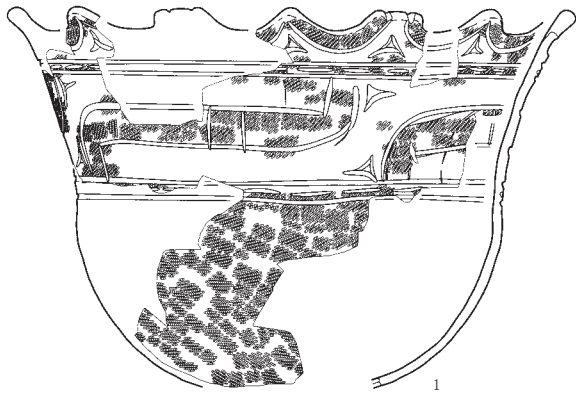
Ⅲ-9層



Ⅲ-7層

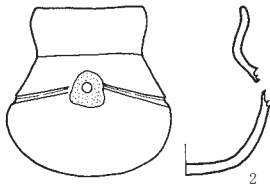


遺物図38 Sec7出土遺物(2)



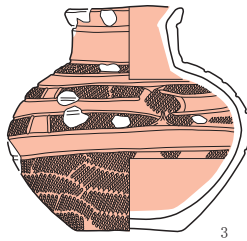
Ⅲ-6層

Ⅲ-5層

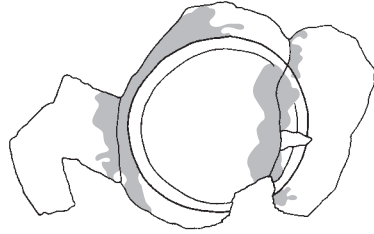
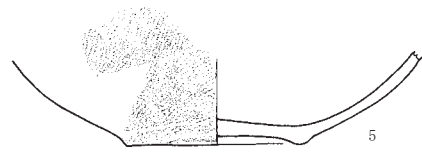
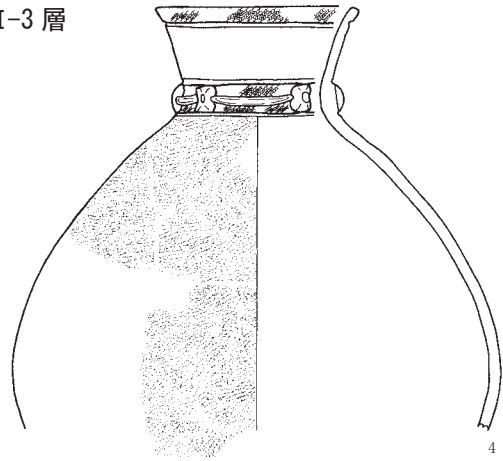


0 (S=1/4) 10cm

Ⅲ-2層

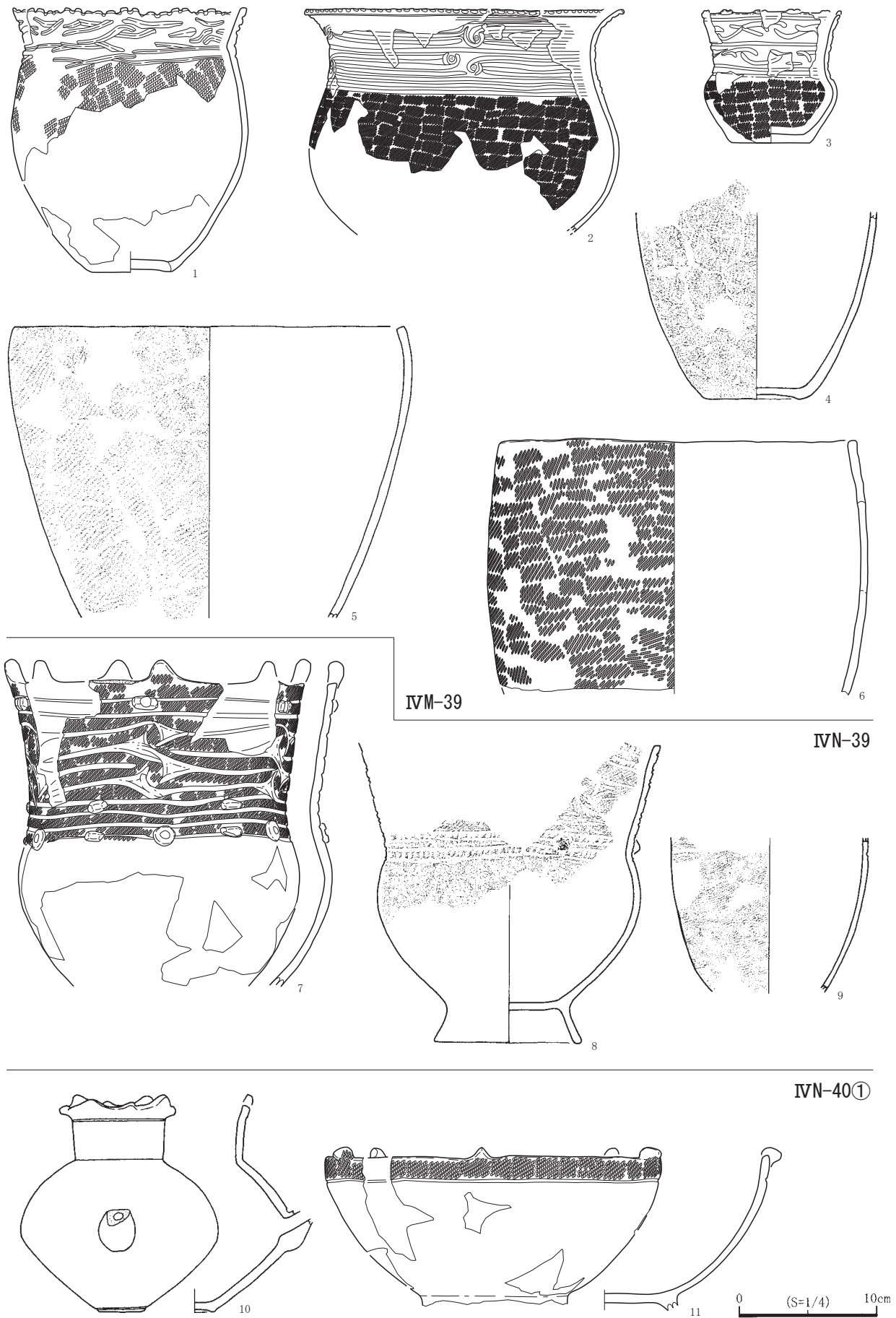


Ⅲ-3層

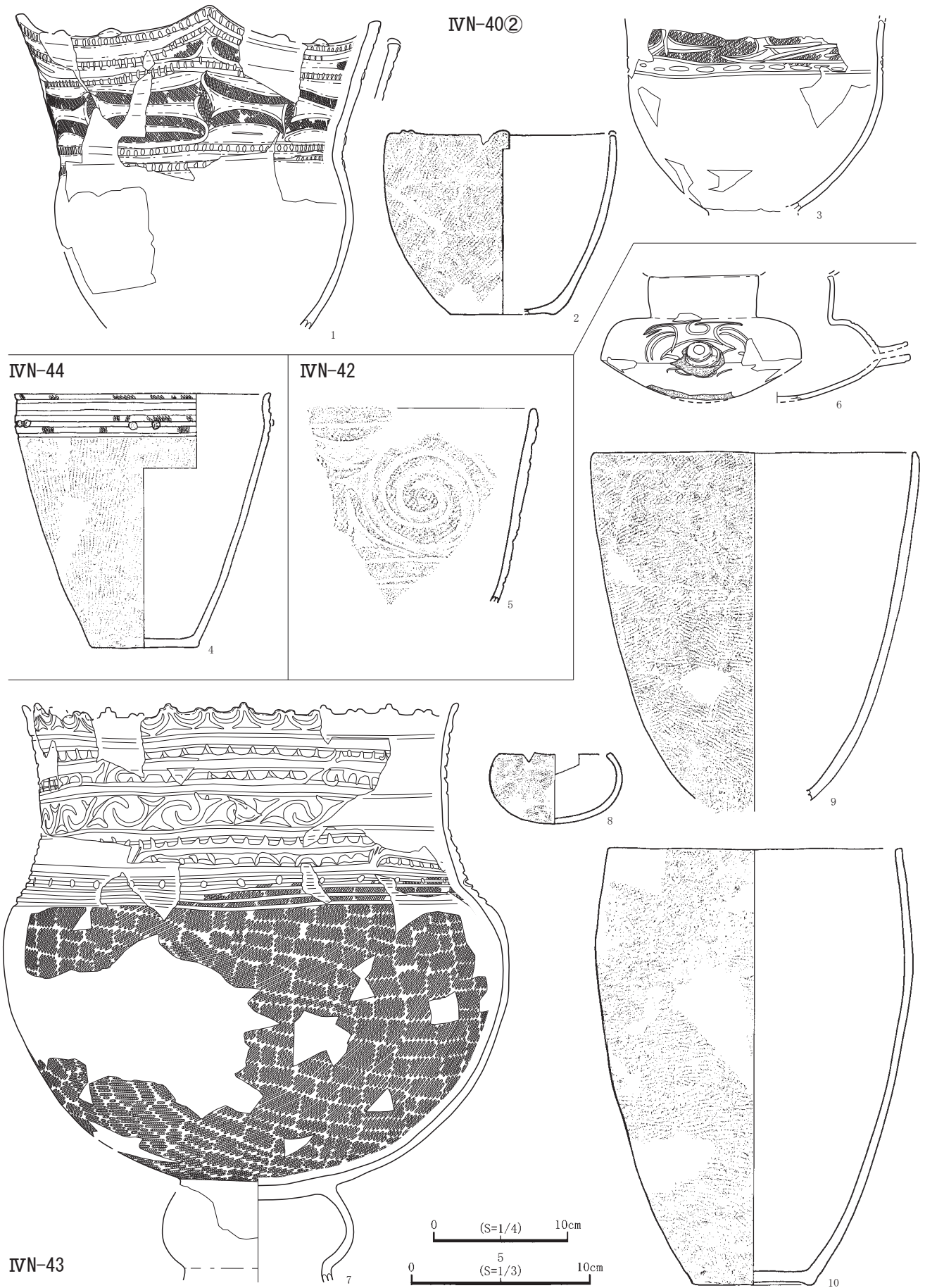


※アミフセは黒色物質

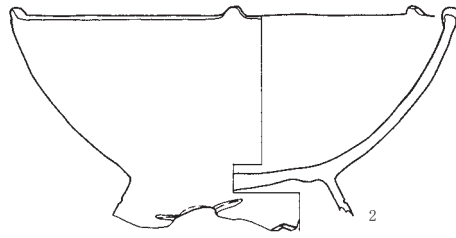
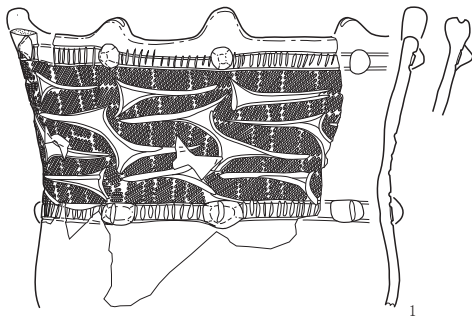
遺物図39 Sec7出土遺物(3)



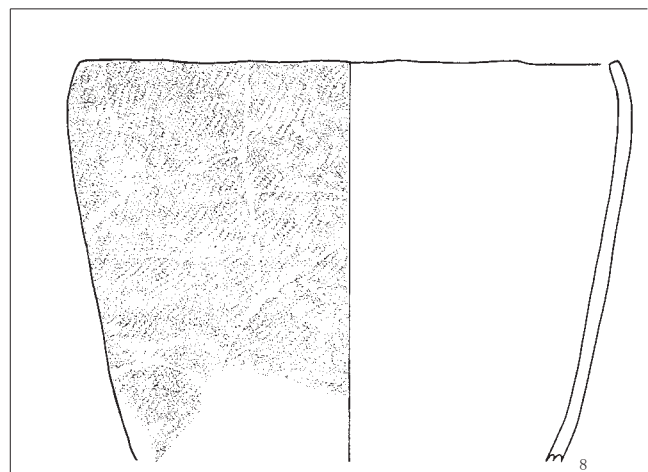
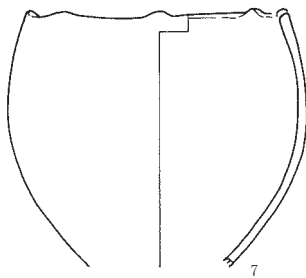
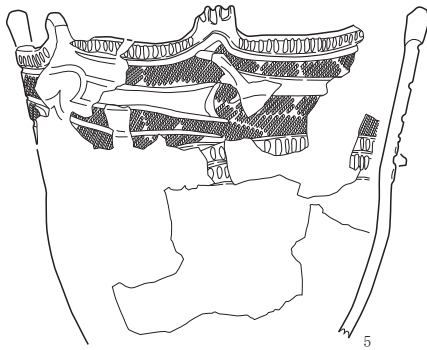
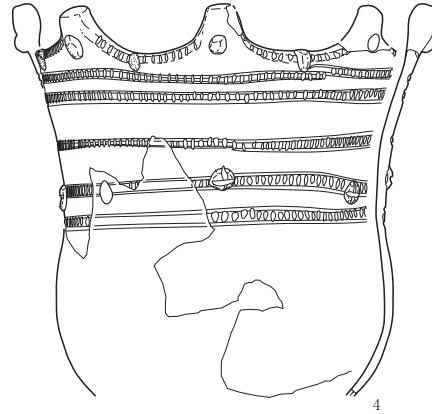
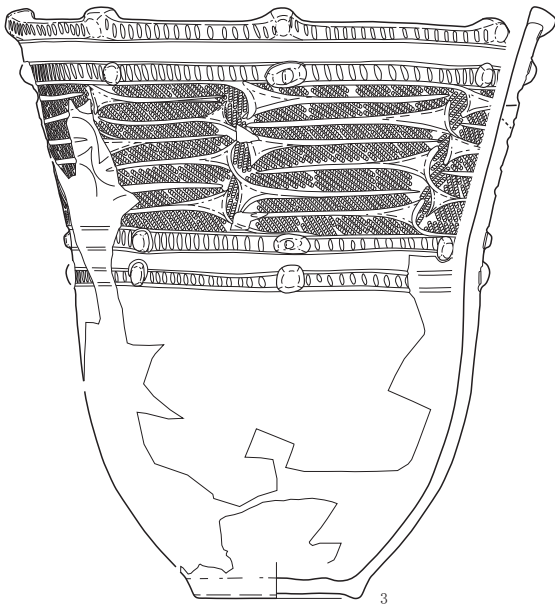
遺物図40 包含層(区域A)出土土器(1)



遺物図41 包含層(区域A)出土土器(2)



IV0-38

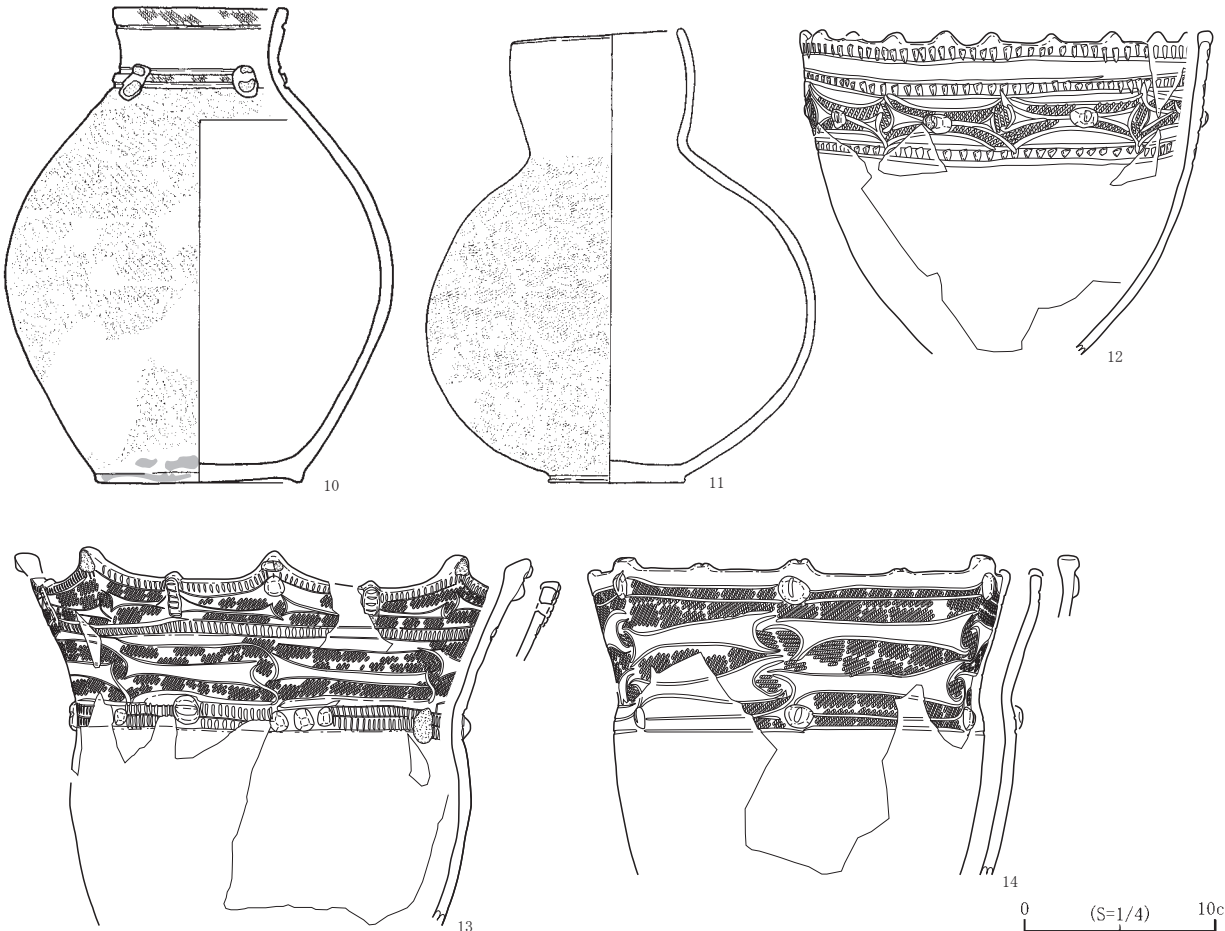
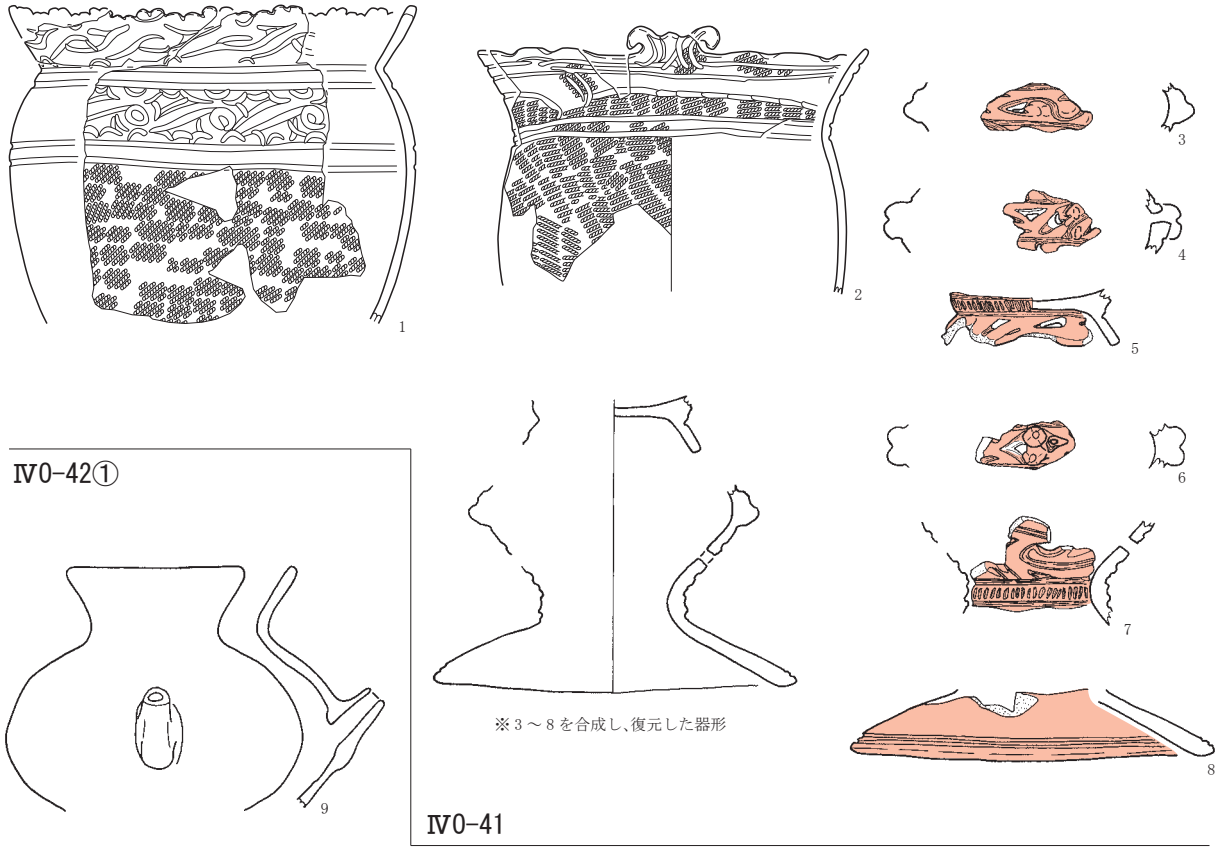


IV0-39

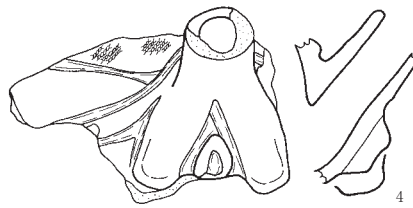
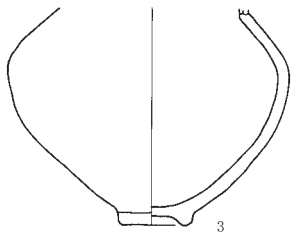
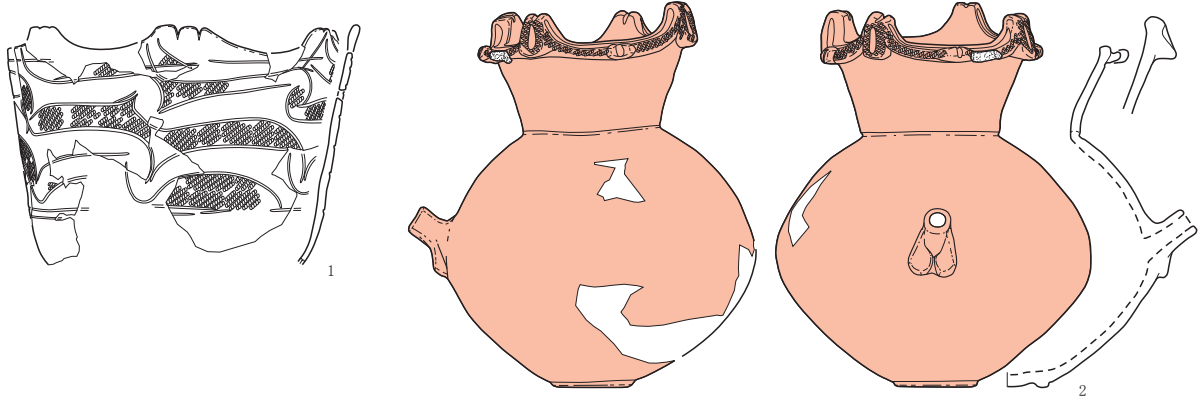
IV0-40

0 (S=1/4) 10cm

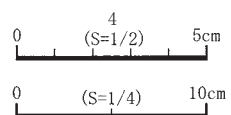
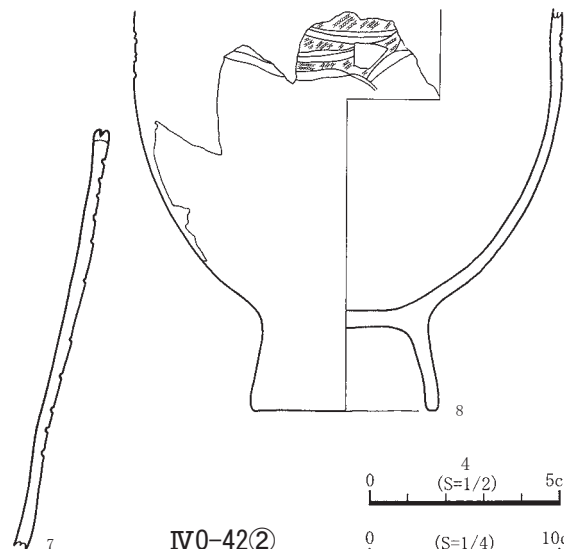

遺物図42 包含層(区域A)出土土器(3)



遺物図43 包含層(区域A)出土土器(4)

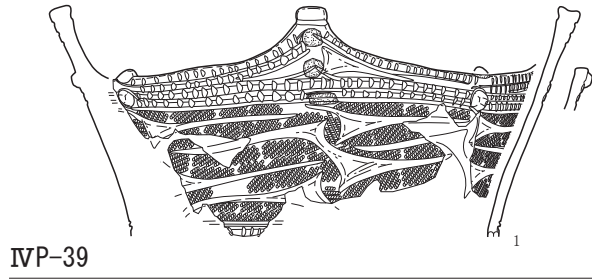


※5～8は一括

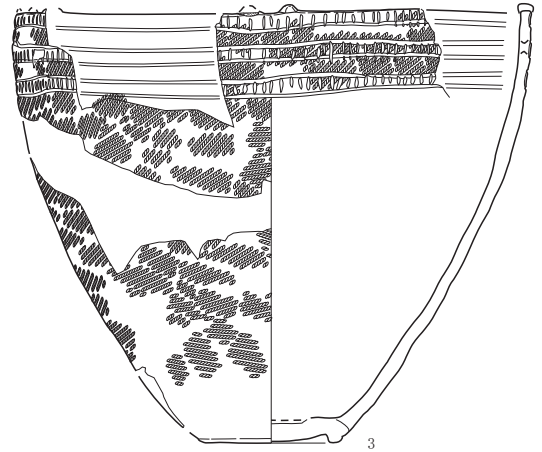
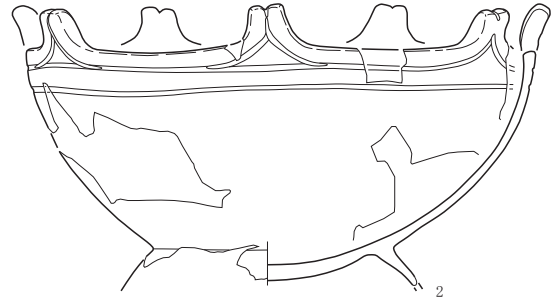


IV0-42②

遺物図44 包含層(区域A)出土土器(5)

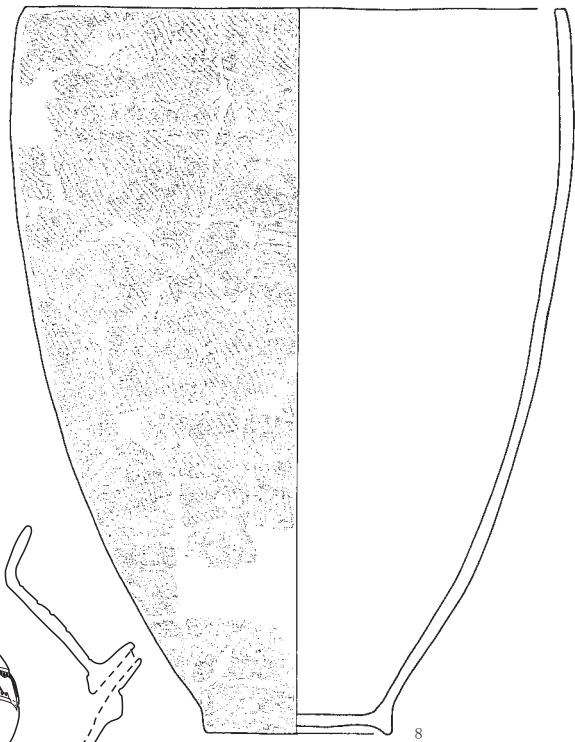
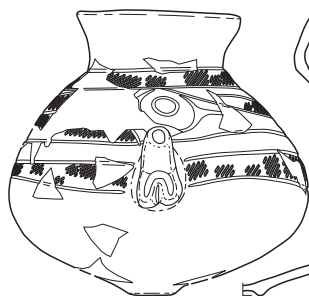
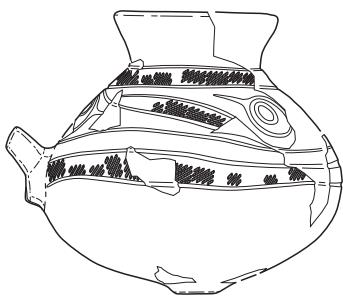
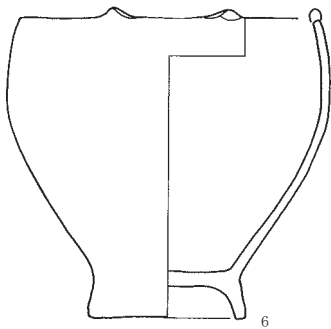


IVP-39




IVP-40

IVP-42



0 (S=1/4) 10cm

遺物図45 包含層(区域A)出土土器(6)

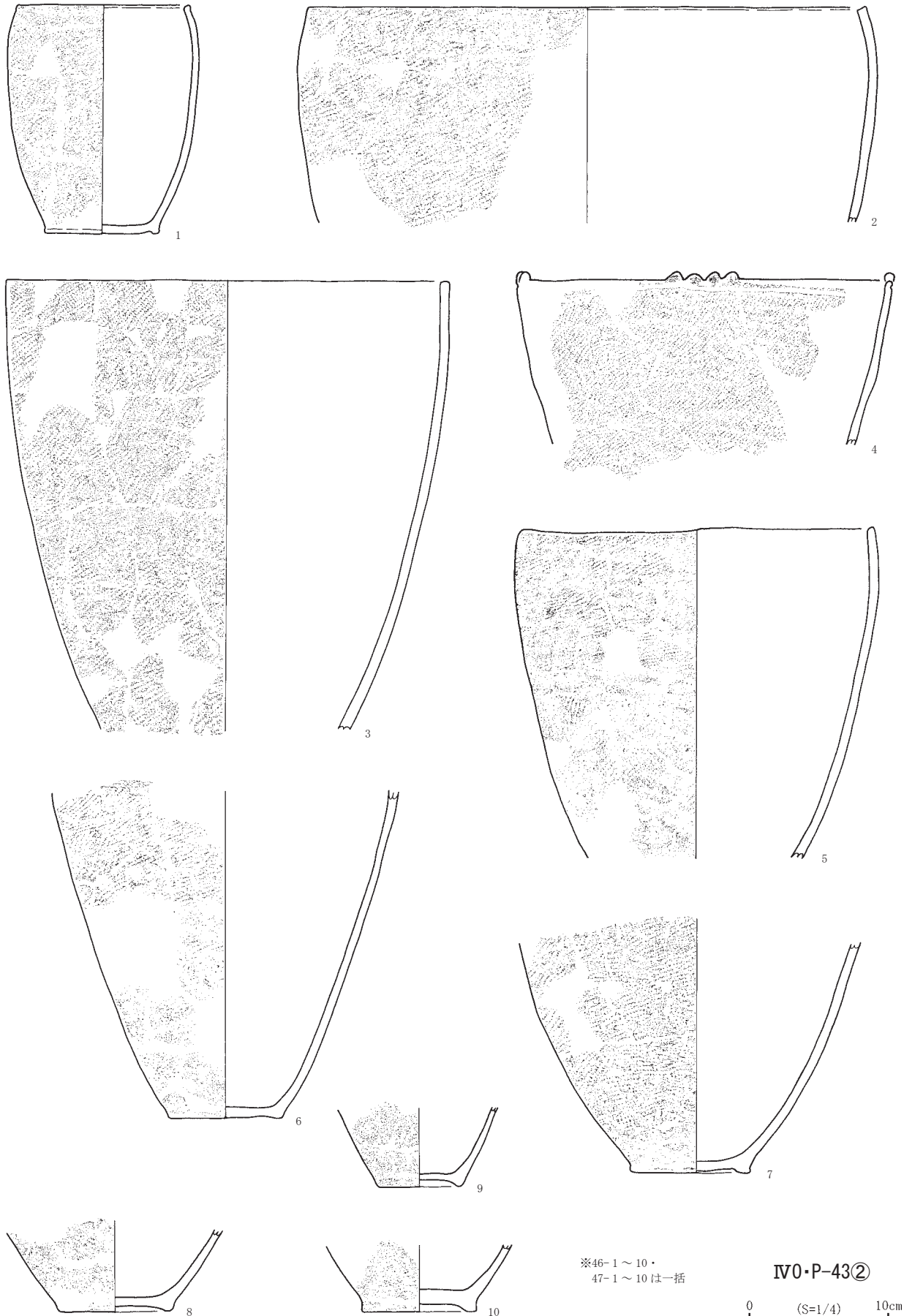


IV0・P-43①

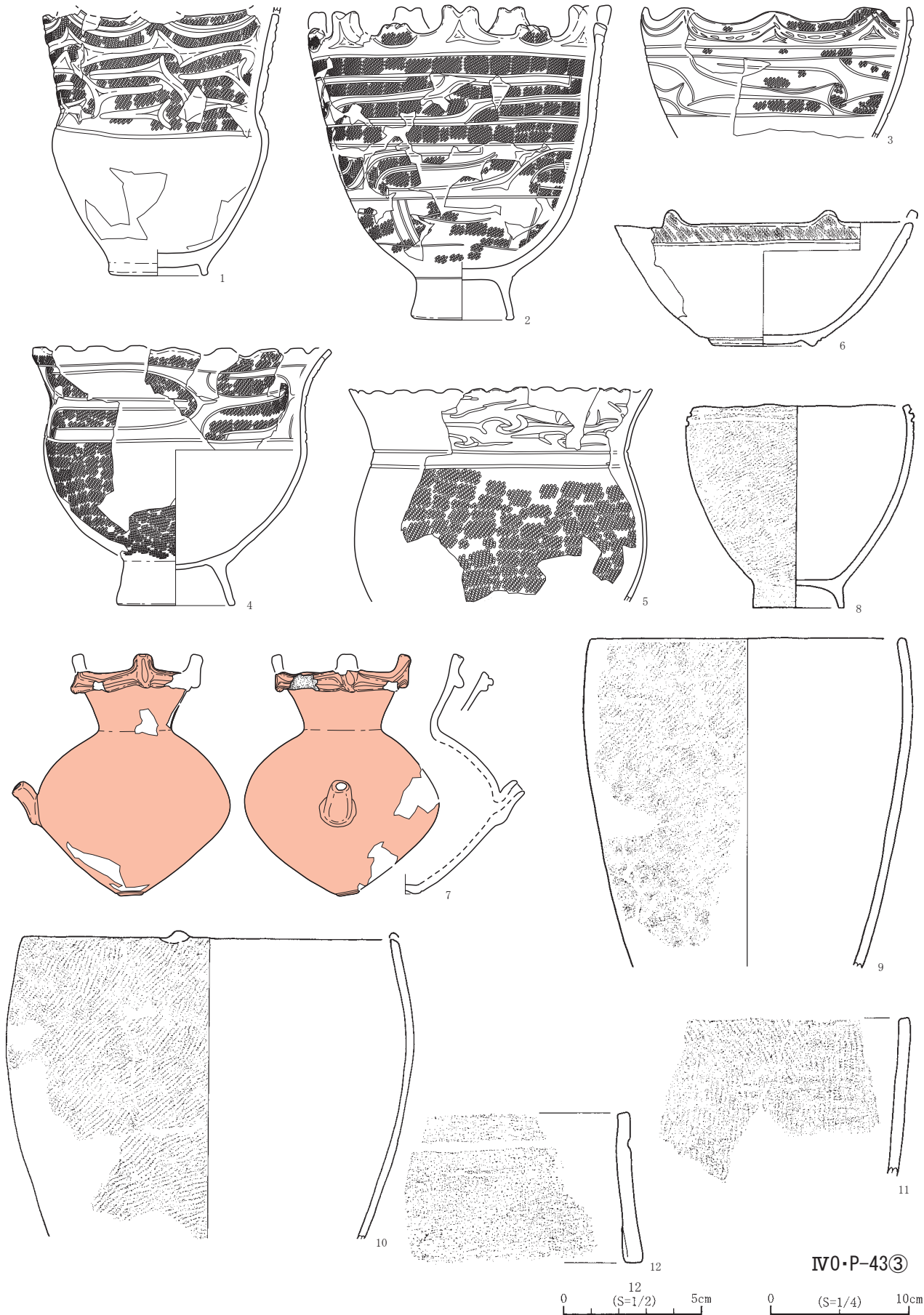
※46-1～12・47-1～10は一括

0 (S=1/4) 10cm

遺物図46 包含層(区域A)出土土器(7)




遺物図47 包含層(区域A)出土土器(8)

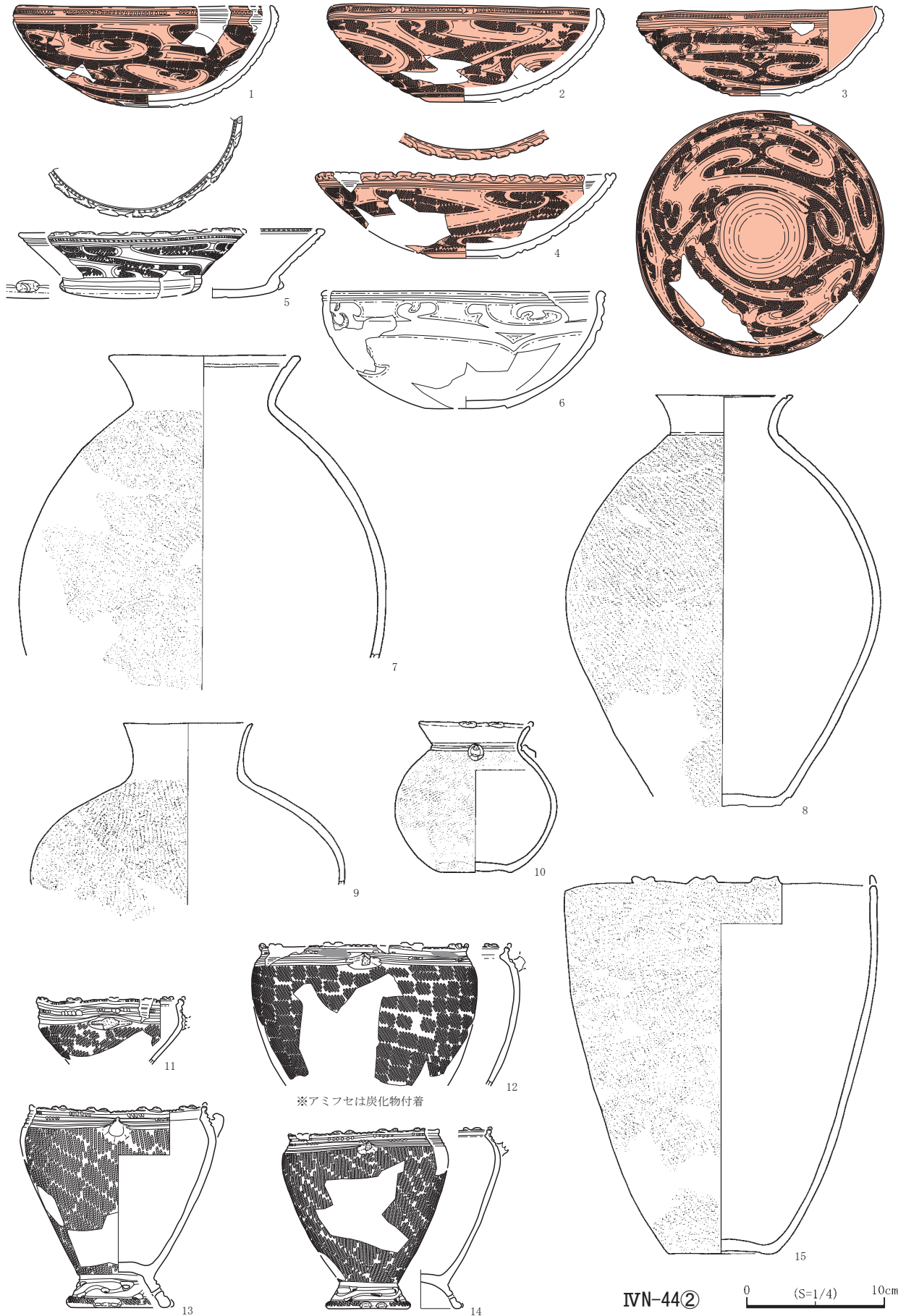


IV0-P-43③


遺物図48 包含層(区域A)出土土器(9)



遺物図49 包含層(区域A)出土土器(10)



遺物図50 包含層(区域A)出土土器(11)



遺物図51 包含層(区域A)出土土器(12)