

青森県埋蔵文化財調査報告書 第575集

水上(2)遺跡Ⅲ

－ 津軽ダム建設事業に伴う遺跡発掘調査報告 －

【第7分冊 遺構写真図版編】

2017年3月

青森県教育委員会

水上(2)遺跡Ⅲ

－ 津軽ダム建設事業に伴う遺跡発掘調査報告 －

【第7分冊 遺構写真図版編】

2017年3月

青森県教育委員会

遺構写真図版 目次

写真図版1	水上(2)遺跡と周辺環境(1) ……………	1	写真図版51	竪穴住居跡(SI1108~1110) ……………	51
写真図版2	水上(2)遺跡と周辺環境(2) ……………	2	写真図版52	竪穴住居跡(SI1110~1112) ……………	52
写真図版3	水上(2)遺跡全体写真(写真左が北) ……	3	写真図版53	竪穴住居跡(SI1113~1116) ……………	53
写真図版4	遺構の分布状況(1)(写真上が北、直上から)	4	写真図版54	竪穴住居跡(SI1115~1118) ……………	54
写真図版5	遺構の分布状況(2)(写真上が北、直上から)	5	写真図版55	竪穴住居跡(SI1119・1120) ……………	55
写真図版6	遺構の分布状況(3)(写真上が北、直上から)	6	写真図版56	竪穴住居跡(SI1121~1124) ……………	56
写真図版7	遺構の分布状況(4)(写真上が北、直上から)	7	写真図版57	竪穴住居跡(SI1125・1126) ……………	57
写真図版8	遺構の分布状況(5)(写真上が北、直上から)	8	写真図版58	竪穴住居跡(SI1127~1134) ……………	58
写真図版9	調査状況 ……………	9	写真図版59	竪穴住居跡(SI1133~1137) ……………	59
写真図版10	調査状況 ……………	10	写真図版60	竪穴住居跡(SI1201・1501) ……………	60
写真図版11	基本層序(1) ……………	11	写真図版61	竪穴住居跡(SI3001~3003) ……………	61
写真図版12	基本層序(2) ……………	12	写真図版62	竪穴住居跡(SI3003~3005) ……………	62
写真図版13	竪穴住居跡(⑥SI1・SI3・⑥SI5) ……	13	写真図版63	竪穴住居跡(SI3006~3010) ……………	63
写真図版14	竪穴住居跡(⑥SI5・SI6・⑥SI7+SI8) ……	14	写真図版64	竪穴住居跡(SI3010・3012) ……………	64
写真図版15	竪穴住居跡(⑥SI8・SI12・⑥SI17・SI18)	15	写真図版65	竪穴住居跡(SI3011~3014) ……………	65
写真図版16	竪穴住居跡(SI18~38) ……………	16	写真図版66	竪穴住居跡(SI3015~4002) ……………	66
写真図版17	竪穴住居跡(SI40~51) ……………	17	写真図版67	竪穴住居跡(SI4003・4004) ……………	67
写真図版18	竪穴住居跡(SI52・53) ……………	18	写真図版68	竪穴住居跡(SI4005・4006) ……………	68
写真図版19	竪穴住居跡(SI55~59) ……………	19	写真図版69	竪穴住居跡(SI4007・4009) ……………	69
写真図版20	竪穴住居跡(SI59~63) ……………	20	写真図版70	竪穴住居跡(SI4010) ……………	70
写真図版21	竪穴住居跡(SI64・65) ……………	21	写真図版71	竪穴住居跡(SI4010~4014) ……………	71
写真図版22	竪穴住居跡(SI65~67) ……………	22	写真図版72	竪穴住居跡(SI4013・4015) ……………	72
写真図版23	竪穴住居跡(SI69~76) ……………	23	写真図版73	竪穴住居跡(SI4016~4018) ……………	73
写真図版24	竪穴住居跡(SI71) ……………	24	写真図版74	竪穴住居跡(SI4018~4045) ……………	74
写真図版25	竪穴住居跡(SI74~77) ……………	25	写真図版75	竪穴住居跡(SI4020~4044) ……………	75
写真図版26	竪穴住居跡(SI77~101) ……………	26	写真図版76	竪穴住居跡(SI4040) ……………	76
写真図版27	竪穴住居跡(SI102) ……………	27	写真図版77	竪穴住居跡(SI4040) ……………	77
写真図版28	竪穴住居跡(SI102) ……………	28	写真図版78	竪穴住居跡(SI4047~4055) ……………	78
写真図版29	竪穴住居跡(SI103) ……………	29	写真図版79	竪穴住居跡(SI4057~5002) ……………	79
写真図版30	竪穴住居跡(SI109~111) ……………	30	写真図版80	竪穴住居跡(SI5002・5003) ……………	80
写真図版31	竪穴住居跡(SI110) ……………	31	写真図版81	竪穴住居跡(SI5004~5006) ……………	81
写真図版32	竪穴住居跡(SI110) ……………	32	写真図版82	竪穴住居跡(SI5006~5008) ……………	82
写真図版33	竪穴住居跡(SI115・116・120) ……………	33	写真図版83	竪穴住居跡(SI5008~5011) ……………	83
写真図版34	竪穴住居跡(SI1061~1064) ……………	34	写真図版84	竪穴住居跡(SI5011~5015) ……………	84
写真図版35	竪穴住居跡(SI1063) ……………	35	写真図版85	竪穴住居跡(SI5015・5016・5049) ……	85
写真図版36	竪穴住居跡(SI1065・1066) ……………	36	写真図版86	竪穴住居跡(SI5016~5018) ……………	86
写真図版37	竪穴住居跡(SI1066~1068) ……………	37	写真図版87	竪穴住居跡(SI5018・5019) ……………	87
写真図版38	竪穴住居跡(SI1068~1070) ……………	38	写真図版88	竪穴住居跡(SI5020~5028) ……………	88
写真図版39	竪穴住居跡(SI1071~1073) ……………	39	写真図版89	竪穴住居跡(SI5028~5034) ……………	89
写真図版40	竪穴住居跡(SI1074~1076) ……………	40	写真図版90	竪穴住居跡(SI5034・5035) ……………	90
写真図版41	竪穴住居跡(SI1077~1079) ……………	41	写真図版91	竪穴住居跡(SI5036~5039) ……………	91
写真図版42	竪穴住居跡(SI1080~1082) ……………	42	写真図版92	竪穴住居跡(SI5039~5043) ……………	92
写真図版43	竪穴住居跡(SI1083~1085) ……………	43	写真図版93	竪穴住居跡(SI5043~5047) ……………	93
写真図版44	竪穴住居跡(SI1086・1087) ……………	44	写真図版94	竪穴住居跡(SI5047関連遺構) ……………	94
写真図版45	竪穴住居跡(SI1088~1090) ……………	45	写真図版95	竪穴住居跡(SI5047関連遺構) ……………	95
写真図版46	竪穴住居跡(SI1091~1093) ……………	46	写真図版96	竪穴住居跡(SI5047関連遺構・SI5048)	96
写真図版47	竪穴住居跡(SI1094~1096) ……………	47	写真図版97	竪穴住居跡(SI5049~5051) ……………	97
写真図版48	竪穴住居跡(SI1096~1100) ……………	48	写真図版98	竪穴住居跡(SI5051~5062・5067) ……	98
写真図版49	竪穴住居跡(SI1103~1105) ……………	49	写真図版99	竪穴住居跡(SI5056・5072) ……………	99
写真図版50	竪穴住居跡(SI1106~1108) ……………	50	写真図版100	竪穴住居跡(SI5057~5059) ……………	100

写真図版101	竪穴住居跡(SI5059~5065)	101	写真図版151	土器埋設遺構(SR28~32)	151
写真図版102	竪穴住居跡(SI5065~5068・5073)	102	写真図版152	土器埋設遺構(SR33~53)	152
写真図版103	竪穴住居跡(SI5068~5071)	103	写真図版153	土器埋設遺構(SR54~58)	153
写真図版104	竪穴住居跡(SI5071~5073a)	104	写真図版154	土器埋設遺構(SR59~64)	154
写真図版105	竪穴住居跡(SI5073a・b関連遺構)	105	写真図版155	土器埋設遺構(SR65~67)	155
写真図版106	竪穴住居跡(SI5501・5502)	106	写真図版156	土器埋設遺構(SR68~71)	156
写真図版107	竪穴住居跡(SI5502)	107	写真図版157	土器埋設遺構(SR72~78)	157
写真図版108	竪穴住居跡(SI5502・5503)	108	写真図版158	土器埋設遺構(SR80~86)	158
写真図版109	竪穴住居跡(SI5504~5508)	109	写真図版159	土器埋設遺構(SR87~89)	159
写真図版110	竪穴住居跡(SI10001・10002)	110	写真図版160	土器埋設遺構(SR90~93)	160
写真図版111	竪穴住居跡(SI10003・10008)	111	写真図版161	土器埋設遺構(SR101~103)	161
写真図版112	竪穴住居跡(SI10004~10007)	112	写真図版162	土器埋設遺構(SR104~107)	162
写真図版113	竪穴住居跡(SI10008~10010)	113	写真図版163	土器埋設遺構(SR109)	163
写真図版114	竪穴住居跡(SI10011~10017)	114	写真図版164	土器埋設遺構(SR110~115)	164
写真図版115	竪穴住居跡(SI10016~10018)	115	写真図版165	土器埋設遺構(SR117~120)	165
写真図版116	掘立柱建物跡(SB1001)	116	写真図版166	土器埋設遺構(SR121~124)	166
写真図版117	掘立柱建物跡(SB1001)	117	写真図版167	土器埋設遺構(SR125~1011)	167
写真図版118	掘立柱建物跡(SB1002)	118	写真図版168	土器埋設遺構(SR1010~1014)	168
写真図版119	掘立柱建物跡(SB1002)	119	写真図版169	土器埋設遺構(SR1014~1016)	169
写真図版120	掘立柱建物跡(SB1002)	120	写真図版170	土器埋設遺構(SR1017~1020)	170
写真図版121	掘立柱建物跡(SB5001)	121	写真図版171	土器埋設遺構(SR1021~1023)	171
写真図版122	掘立柱建物跡(SB5001)	122	写真図版172	土器埋設遺構(SR1024~4003)	172
写真図版123	掘立柱建物跡(SB5001・10003)	123	写真図版173	土器埋設遺構(SR4004~4007)	173
写真図版124	焼土遺構(SN1~7)	124	写真図版174	土器埋設遺構(SR4008~4010)	174
写真図版125	焼土遺構(SN11~50)	125	写真図版175	土器埋設遺構(SR4010~4012)	175
写真図版126	焼土遺構(SN52~61)	126	写真図版176	土器埋設遺構(SR4013~4016)	176
写真図版127	焼土遺構(SN62~67)	127	写真図版177	土器埋設遺構(SR4018・4019・4022)	177
写真図版128	焼土遺構(SN68~73)	128	写真図版178	土器埋設遺構(SR4021~4024)	178
写真図版129	焼土遺構(SN101~105)	129	写真図版179	土器埋設遺構(SR4025~4038)	179
写真図版130	焼土遺構(SN106~111)	130	写真図版180	土器埋設遺構(SR4039~4044)	180
写真図版131	焼土遺構(SN112~122)	131	写真図版181	土器埋設遺構(SR4044~4048)	181
写真図版132	焼土遺構(SN123~126)	132	写真図版182	土器埋設遺構(SR4049~4051)	182
写真図版133	焼土遺構(@SN1002~SN1017)	133	写真図版183	土器埋設遺構(SR4052~4054)	183
写真図版134	焼土遺構(SN1018~1021)	134	写真図版184	土器埋設遺構(SR4055~4058)	184
写真図版135	焼土遺構(SN1022~1026)	135	写真図版185	土器埋設遺構(SR4059~4062)	185
写真図版136	焼土遺構(SN1027~4002)	136	写真図版186	土器埋設遺構(SR4063~4502)	186
写真図版137	焼土遺構(SN4006~4026)	137	写真図版187	土器埋設遺構(SR5001~5005)	187
写真図版138	焼土遺構(SN5001~5005)	138	写真図版188	土器埋設遺構(SR5006~5009)	188
写真図版139	焼土遺構(SN5006~5009)	139	写真図版189	土器埋設遺構(SR5009~5502)	189
写真図版140	焼土遺構(SN5010~5016)	140	写真図版190	土器埋設遺構(SR5502~10001)	190
写真図版141	焼土遺構(SN5017~5502)	141	写真図版191	土器埋設遺構(SR10003・10004、作業状況)	191
写真図版142	焼土遺構(SN5503~6001)	142	写真図版192	土坑(SK1~9)	192
写真図版143	焼土遺構(SN6002~10002)	143	写真図版193	土坑(SK101~1063)	193
写真図版144	焼土遺構(SN10003~10008)	144	写真図版194	土坑(SK1067~1074)	194
写真図版145	土器埋設遺構(SR1~5)	145	写真図版195	土坑(SK1073~1080)	195
写真図版146	土器埋設遺構(SR6~9)	146	写真図版196	土坑(SK1080~1083)	196
写真図版147	土器埋設遺構(SR10~14)	147	写真図版197	土坑(SK1084~1099)	197
写真図版148	土器埋設遺構(SR15~17)	148	写真図版198	土坑(SK1099~1113)	198
写真図版149	土器埋設遺構(SR18~22)	149	写真図版199	土坑(SK1115~1503)	199
写真図版150	土器埋設遺構(SR23~27)	150	写真図版200	土坑(SK1504~1508)	200

写真図版201	土坑(SK1510～1516)	201	写真図版251	盛土遺構(2)	251
写真図版202	土坑(SK1518～3001)	202	写真図版252	盛土遺構(3)	252
写真図版203	土坑(SK3001～3004)	203	写真図版253	沢1	253
写真図版204	土坑(SK3006～4004)	204	写真図版254	沢1・沢2	254
写真図版205	土坑(SK4020～5003)	205	写真図版255	沢2	255
写真図版206	土坑(SK5003～5073)	206	写真図版256	沢3(1)	256
写真図版207	土坑(SK5007～5073, SP5046・5047・5057)	207	写真図版257	沢3(2)	257
写真図版208	土坑(SK5023～5030, SP5066)	208	写真図版258	北斜面・西斜面	258
写真図版209	土坑(SK5031～5035)	209	写真図版259	石棺墓群の位置関係(写真左が北)	259
写真図版210	土坑(SK5036～5053, SP5101)	210	写真図版260	石棺墓A群(上が北)	260
写真図版211	土坑(SK5056～5075)	211	写真図版261	石棺墓B・C群	261
写真図版212	土坑(SK5075～5578, SP5521)	212	写真図版262	石棺墓各部の状況	262
写真図版213	土坑(SK5536～5555)	213	写真図版263	石棺墓A群 全景	263
写真図版214	土坑(SK5555～5561)	214	写真図版264	石棺墓A群 検出状況	264
写真図版215	土坑(SK5559～5565)	215	写真図版265	石棺墓A群 検出状況	265
写真図版216	土坑(SK5567～5571)	216	写真図版266	石棺墓A群 検出状況	266
写真図版217	土坑(SK5572～5601)	217	写真図版267	石棺墓A群 完掘状況	267
写真図版218	土坑(SK5579～5592, SP5797)	218	写真図版268	石棺墓A群 完掘状況	268
写真図版219	土坑(SK5592～6001)	219	写真図版269	石棺墓A群 完掘状況	269
写真図版220	土坑(SK6006～6019)	220	写真図版270	石棺墓群と盛土	270
写真図版221	土坑(SK6004～6013)	221	写真図版271	石棺墓の調査状況	271
写真図版222	土坑(SK6014～6017)	222	写真図版272	1号墓(1)	272
写真図版223	土坑(SK6033～6042)	223	写真図版273	1号墓(2)	273
写真図版224	土坑(SK6042～10005)	224	写真図版274	2号墓	274
写真図版225	土坑(SK10006～10011)	225	写真図版275	3号墓(1)	275
写真図版226	土坑(SK10015～10027)	226	写真図版276	3号墓(2)	276
写真図版227	土坑(SK10028～10032)	227	写真図版277	3号墓(3)	277
写真図版228	土坑(SK10033～10039)	228	写真図版278	4号墓(1)	278
写真図版229	土坑(SK10040～10044)	229	写真図版279	4号墓(2)	279
写真図版230	土坑(SK10045～10052)	230	写真図版280	5号墓	280
写真図版231	ピット群(1)	231	写真図版281	6・7号墓	281
写真図版232	ピット群(2)	232	写真図版282	6号墓	282
写真図版233	ピット群(3)	233	写真図版283	7号墓(1)	283
写真図版234	ピット群(4)	234	写真図版284	7号墓(2)	284
写真図版235	ピット群(5)	235	写真図版285	8号墓(1)	285
写真図版236	ピット(SP35～936)	236	写真図版286	8号墓(2)	286
写真図版237	ピット(SP1352～1362)	237	写真図版287	8号墓(3)	287
写真図版238	ピット(SP1365～1376)	238	写真図版288	9号墓(1)	288
写真図版239	ピット(SP1407～1548)	239	写真図版289	9号墓(2)	289
写真図版240	ピット(SP1635～2400)	240	写真図版290	9号墓(2)	290
写真図版241	ピット(SP2484～2489)	241	写真図版291	11・12号墓	291
写真図版242	ピット(SP2489～4649)	242	写真図版292	12号墓	292
写真図版243	ピット(SP4676～5736)	243	写真図版293	13号墓	293
写真図版244	ピット(SP5736～5991)	244	写真図版294	14号墓	294
写真図版245	ピット(SP5991～9262)	245	写真図版295	15号墓(1)	295
写真図版246	ピット(SP9604～10325)	246	写真図版296	15号墓(2)	296
写真図版247	ピット(SP10391～11295)	247	写真図版297	15号墓(3)	297
写真図版248	ピット(SP12001～12009)	248	写真図版298	15号墓(4)	298
写真図版249	ピット(SP10101～12089)	249	写真図版299	15・16号墓	299
写真図版250	盛土遺構(1)	250	写真図版300	16号墓(2)	300

写真図版301	16号墓(3) ……………	301	写真図版348	捨て場土器出土状況(2) ……………	348
写真図版302	17号墓 ……………	302	写真図版349	捨て場土器出土状況(3) ……………	349
写真図版303	18号墓(1) ……………	303	写真図版350	捨て場土器出土状況 (特徴的な出土状況)(4) ……………	350
写真図版304	18号墓(2)・19号墓(1) ……………	304	写真図版351	捨て場土器出土状況(1) ……………	351
写真図版305	19号墓(2)・20号墓 ……………	305	写真図版352	捨て場土器出土状況(2)・ 土偶出土状況(1) ……………	352
写真図版306	21号墓(1) ……………	306	写真図版353	捨て場土製品・石製品出土状況(1) ……	353
写真図版307	21号墓(2)・22号墓 ……………	307	写真図版354	捨て場石製品出土状況(1) ……………	354
写真図版308	23号墓 ……………	308	写真図版355	捨て場石製品出土状況(2) ……………	355
写真図版309	24号墓・25号墓(1) ……………	309			
写真図版310	25号墓(2) ……………	310			
写真図版311	26号墓 ……………	311			
写真図版312	石棺墓A群の配石遺構 ……………	312			
写真図版313	配石遺構の種類(丸石の集積・立石) ……	313			
写真図版314	配石遺構の種類(列石) ……………	314			
写真図版315	配石遺構の種類(集石) ……………	315			
写真図版316	配石遺構の種類 (大型礫・遺物の設置・その他) ……	316			
写真図版317	11～13号墓関連配石 (25・27・28・62号配石) ……………	317			
写真図版318	4号墓関連配石(24・36・40号配石) ……	318			
写真図版319	石棺墓A群北域の配石遺構 ……………	319			
写真図版320	石棺墓A群北西の配石遺構 ……………	320			
写真図版321	石棺墓A群西側(60号配石) ……………	321			
写真図版322	9号墓関連配石 ……………	322			
写真図版323	9号墓関連上面配石(4・47・57号配石) ……	323			
写真図版324	9号墓関連下面配石(58・52・32号配石) ……	324			
写真図版325	14号墓関連配石(17～19号配石) ……	325			
写真図版326	14号墓関連配石・石棺墓A群南西の配石 (51・56号配石) ……………	326			
写真図版327	5～7号墓関連配石(20・54・3号配石) ……	327			
写真図版328	15号墓関連配石(26・31・35号配石) ……	328			
写真図版329	15・16号墓関連配石(33・48号配石) ……	329			
写真図版330	16号墓関連配石(14・15・21・33号配石) ……	330			
写真図版331	8号墓関連配石(9・38号配石) ……………	331			
写真図版332	8号墓関連配石(16・43・10・13号配石) ……	332			
写真図版333	11・12号配石 ……………	333			
写真図版334	11・22・50・53号配石 ……………	334			
写真図版335	1001～1003・1006号配石 ……………	335			
写真図版336	1004・1005・1008号配石 ……………	336			
写真図版337	1007・1009・4501号配石 ……………	337			
写真図版338	捨て場遠景と調査状況 ……………	338			
写真図版339	捨て場土層堆積状況(1)(3ベルト) ……	339			
写真図版340	土層堆積状況(2)(13ベルト) ……………	340			
写真図版341	捨て場土層堆積状況(3)(18・19ベルト) ……	341			
写真図版342	捨て場細分層土器出土状況(3ベルト) ……	342			
写真図版343	捨て場細分層土器出土状況(13ベルト(1)) ……	343			
写真図版344	捨て場細分層土器出土状況(13ベルト(2)) ……	344			
写真図版345	捨て場細分層土器出土状況(13ベルト(3)) ……	345			
写真図版346	捨て場土器出土状況(18ベルト他) ……	346			
写真図版347	捨て場土器出土状況(1) ……………	347			



水上(2)遺跡と周辺環境(写真奥が岩木川上流)



水上(2)遺跡と周辺環境(写真奥が岩木川下流)

写真図版1 水上(2)遺跡と周辺環境(1)



水上(2)遺跡と周辺環境(南から)



水上(2)遺跡と周辺環境(写真奥は湯ノ沢川上流方面)

写真図版2 水上(2)遺跡と周辺環境(2)



写真図版3 水上(2)遺跡全体写真(写真左が北)




遺跡北西部の段丘斜面



遺跡北側の段丘斜面

写真図版4 遺構の分布状況(1) (写真上が北、直上から)



遺跡北側の段丘斜面



遺跡北東部の段丘斜面

写真図版5 遺構の分布状況(2) (写真上が北、直上から)



遺跡北東部



遺跡西部

写真図版6 遺構の分布状況(3) (写真上が北、直上から)



遺跡北部から中央部



遺跡中央部

写真図版7 遺構の分布状況(4) (写真上が北、直上から)



遺跡中央部
(石棺墓A群)



遺跡中央部
(石棺墓B群)



遺跡南端部

写真図版8 遺構の分布状況(5) (写真上が北、直上から)



斜面部
(捨て場) 調査状況



斜面部
(捨て場) 調査状況



斜面部
(捨て場) 調査状況
(SI102付近)

写真図版9 調査状況



段丘平坦部の調査
(沢2付近)



石棺墓群の調査
(石棺墓A群)



石棺墓群の調査
(3・4・13号墓他)

写真図版10 調査状況



基本層序図① (SI1201付近・東から)



基本層序図① (VIII-M-91ヶリット付近・東から)



基本層序図① (VIII-P-91ヶリット付近・南東から)



基本層序図② (VIII-O-86ヶリット付近・北東から)



基本層序図③ (SI1106付近・西から)



基本層序図③ (VIII-P-110ヶリット付近・西から)

写真図版11 基本層序(1)



基本層序図④ (ⅧY-69ヶリット 付近・西から)



基本層序図④ (ⅧX-69ヶリット 付近・西から)



基本層序図⑤a (ⅧT-65ヶリット 付近・北西から)



基本層序図⑤a (ⅧW-64ヶリット 付近・東から)



基本層序図⑤b (ⅨF-61ヶリット 付近・南西から)



基本層序図⑤b (ⅨE-61ヶリット 付近・北西から)



基本層序図⑤b (ⅧX-63ヶリット 付近・北西から)



基本層序図⑥ (ⅧO-41ヶリット 南から)

写真図版12 基本層序(2)



⑥SI1 完掘状況(南から)



⑥SI1 炉検出状況(南から)



SI3 南北土層(東から)



SI3 炉検出状況(東から)



⑥SI5 完掘状況(西から)



⑥SI5 南北土層(東から)



⑥SI5 炉1検出状況(東から)



⑥SI5 炉1(土器埋設炉)土層(東から)

写真図版13 竪穴住居跡(⑥SI1・SI3・⑥SI5)



⑥SI5 炉3検出状況(南東から)



⑥SI5 炉3土層(南東から)




⑥SI5 炉4土層(東から)



SI6 完掘状況(南から)



SI6 炉検出状況(南から)



⑥SI7+SI8 完掘状況(南から)



⑥SI7+SI8 南北土層(東から)



⑥SI7+SI8 炉3検出状況(南から)

写真図版14 竪穴住居跡(⑥SI5・SI6・⑥SI7+SI8)



⑥SI18 炉1・2検出状況(西から)



⑥SI18 炉1・2土層(南から)



SI12 完掘状況(北から)



SI12 炉1検出状況(北から)



⑥SI17 完掘状況(西から)



⑥SI17 南北土層(西から)



⑥SI17 炉検出状況(東から)



SI18 完掘状況(南から)

写真図版15 竪穴住居跡(⑥SI18・SI12・⑥SI17・SI18)



SI18 土器埋設炉(南から)



SI18 土器埋設炉土層(西から)



SI38(新) 完掘状況(西から)



SI38(新) 炉検出状況(北から)



SI38(新) 炉検出状況(西から)



SI38(旧) 完掘状況(南から)



SI38(旧) 完掘状況(東から)



SI38(旧) 炉・配石検出状況(南から)

写真図版16 竪穴住居跡(SI18~38)



SI40 完掘状況(南東から)



SI40 完掘状況(東から)



SI40 炉検出状況(東から)



SI40 炉検出状況(北から)



SI50 完掘状況(東から)



SI50 土層(東から)



SI50内SK1 土層(東から)



SI51 土層(南から)

写真図版17 竪穴住居跡(SI40~51)



SI152 完掘状況(南から)



SI152 炉完掘状況(南から)



SI152 炉完掘状況(西から)



SI152 炉完掘状況(西から)



SI152 炉土層(西から)



SI153 完掘状況(西から)



SI153 掘方完掘状況(東から)

写真図版18 竪穴住居跡(SI152・53)



SI155 完掘状況(南から)



SI155 炉検出状況(北から)



SI156 炉1・2土層(西から)



SI157 完掘状況(北から)



SI157 炉検出状況(北から)



SI157 炉検出状況(西から)



SI157 土器出土状況(西から)



SI157(左)・59(右) 完掘状況(北から)

写真図版19 竪穴住居跡(SI155~59)



SI59 完掘状況(北から)



SI62・63・73 重複状況(南東から)



SI62 炉検出状況(北から)



SI62 炉土層(北から)



SI63 完掘状況(北から)



SI63 土層(北から)



SI63 遺物出土状況(北から)



SI63 円盤状石製品出土状況(北から)

写真図版20 竪穴住居跡(SI59~63)



SI64 完掘状況(西から)



SI64 炉検出状況(西から)



SI64 炉土層(北から)



SI64 土器出土状況(北西から)



SI65 完掘状況(北から)



SI65 炉・埋設土器検出状況(北から)



SI65 床面付近土器出土状況(2-図9-8)(北から)

写真図版21 竪穴住居跡(SI64・65)



SI65 埋設土器土層(北から)



SI65 埋設土器内部土層(北から)



SI66 完掘状況(東から)



捨て場13ベルト中のSI66(西から)



SI66 炉検出状況(東から)



SI66 炉南北土層(東から)



SI67 土層(西から)



SI67 土器出土状況(2-図11-1)(北から)

写真図版22 竪穴住居跡(SI65~67)



SI69 完掘状況(東から)



SI69 検出及び土層(東から)



SI69 炉完掘状況(東から)



SI69 炉土層(東から)



SI73 完掘状況(北から)



SI73 完掘と周辺の状況(南東から)



SI76 完掘状況(東から)



SI76 土層(東から)

写真図版23 竪穴住居跡(SI69～76)



SI71 完掘状況(東から)



SI71 土層(北から)



SI71 炉1検出状況(東から)



SI71 炉1土層(東から)



SI71 炉2土層(西から)



SI71 炉3検出状況(東から)



SI71 土器出土状況(北から)



SI71 出土土器土層(北から)

写真図版24 竪穴住居跡(SI71)



S174 検出状況(東から)



S174 完掘状況(東から)



S174 埋設土器内部土層除去状態(北から)



S174 埋設土器土層(北から)



S177 完掘状況(東から)



S177 完掘状況(北から)



S177 炉検出状況(西から)



S177 炉土層(西から)

写真図版25 竪穴住居跡(S174~77)



SI177 剥片石器(2-図103-8)遺物出土状況(西から)



SI177 岩偶(2-図146-7)出土状況(西から)



SI82 完掘状況(南から)



SI101 完掘状況(東から)



SI101 完掘状況(北から)



SI101 土層(北から)



SI101 炉1土層(東から)



SI101 炉1検出状況(東から)

写真図版26 竪穴住居跡(SI177~101)



捨て場中のSI102調査状況(北東から)



SI102 完掘状況(東から)



SI102 完掘状況(北から)



SI102 南北土層(東から)



SI102 東西土層(南から)

写真図版27 竪穴住居跡(SI102)



SI102 炉東西土層(北から)



SI102 炉完掘状況(西から)



SI102 第5層遺物出土状況(西から)



SI102 第5層土器・石棒・石製品出土状況(北西から)



SI102 第5層遺物出土状況



SI102 第5層石製品(2-図147-3)出土状況(北から)



SI102 第5層遺物出土状況(西から)



SI102 第3層土器出土状況(北東から)

写真図版28 竪穴住居跡(SI102)



SI103 完掘状況(南東から)



SI103 炉検出状況(南から)



SI103 土層(南から)



SI103 土層(東から)



SI103 炉4土層(西から)

写真図版29 竪穴住居跡(SI103)



SI109 床面検出状況(南から)



SI109 炉土層(北西から)



SI109 Pit9土層(南から)



SI111 完掘状況(北から)



SI111 炉完掘状況(北から)

写真図版30 竪穴住居跡(SI109~111)



SI110 完掘状況(西から)



SI110 炉1検出状況(北から)



SI110 土層(西から)



SI110 土層北端(西から)



SI110 土層中央(西から)

写真図版31 竪穴住居跡(SI110)



SI110 Pit1・特殊施設完掘状況(北から)



SI110 床面出土遺物出土状況(南から)



SI110 遺物出土状況(西から)



SI110 遺物出土状況(北から)



SI110 土器(2-図32-1)出土状況(東から)



SI110 土器(2-図27-2)出土状況(南から)



SI110 土器(2-図31-1)出土状況(北から)



SI110 石冠(2-図147-6)出土状況(南から)

写真図版32 竪穴住居跡(SI110)



SI115・120 完掘状況(西から)



SI120 土層(南東から)




SI115 床面検出状況(西から)



SI115 土層東西(北から)



SI115 特殊施設周堤部土層(北から)



SI115内SK1 完掘状況(東から)



SI116 完掘状況(東から)



SI116 土層(東から)

写真図版33 竪穴住居跡(SI115・116・120)



SI1061 完掘状況(西から)



SI1061 土層(西から)



SI1062 完掘状況(北から)



SI1062 土層(北から)



SI1064 完掘状況(北から)



SI1064 土層(北から)



SI1064 炉検出状況(北から)



SI1064 遺物出土状況(北半)(北から)

写真図版34 竪穴住居跡(SI1061~1064)



SI1063 完掘状況 (南から)



SI1063 土層B-B' (南東から)



SI1063 炉1検出状況 (南から)



SI1063 炉2検出状況 (南から)



SI1063 炉1・2土層 (東から)



SI1063 遺物出土状況 (南から)



SI1063 土器 (2-図34-5) 出土状況 (東から)



SI1063 遺物出土状況 (南から)

写真図版35 竪穴住居跡 (SI1063)



SI1065 完掘状況(西から)



SI1065 土層G-G'(西から)



SI1065 炉1検出状況(西から)



SI1065 炉2検出状況(西から)



SI1065 石棒(2-図147-10)出土状況(南西から)



SI1065 土器出土状況(南西から)



SI1066 完掘状況(南西から)



SI1066 炉検出状況(南西から)

写真図版36 竪穴住居跡(SI1065・1066)



SI1066 炉土層(南西から)



SI1066 炉掘方完掘状況(北東から)



SI1067 完掘状況(南から)



SI1067 土層(南から)



SI1067 炉検出況(南から)



SI1067 遺物出土状況(南から)



SI1068 完掘状況(東から)



SI1068 土層(東から)

写真図版37 竪穴住居跡(SI1066~1068)



SI1068 炉検出状況(南東から)



SI1069 完掘状況(南から)



SI1069 土層(南から)



SI1069 炉土層(南から)



SI1069 遺物出土状況



SI1070 完掘状況(西から)



SI1070 炉検出状況(西から)



SI1070 石製垂飾(2-図148-4)出土状況(南から)

写真図版38 竪穴住居跡(SI1068~1070)



SI1071 完掘状況(南西から)



SI1071 炉検出状況(南西から)



SI1072 完掘状況(東から)



SI1072 炉土層(南から)



SI1072 炉検出状況(西から)



SI1072 炉掘方完掘状況(南から)



SI1073 完掘状況(東から)



SI1073 床面出土遺物(東から)

写真図版39 竪穴住居跡(SI1071~1073)



SI1074 完掘状況(西から)



SI1074 石棒(2-図148-9)出土状況(西から)



SI1074 炉土層(南から)



SI1075 完掘状況(南西から)



SN1013 検出状況(東から)



SI1076 完掘状況(西から)



SI1076 炉検出状況(西から)



SI1076 炉土層(西から)

写真図版40 竪穴住居跡(SI1074~1076)



SI1077 完掘状況(北から)



SI1077 炉検出状況(北から)



SI1077 炉土層(東から)



SI1077 2層石棒(2-図148-10)出土状況



SI1078 完掘状況(南西から)



SI1078 検出及び遺物出土状況(西から)



SI1079 完掘状況(南から)



SI1079 床面遺物(2-図45-1)出土状況(東から)

写真図版41 竪穴住居跡(SI1077~1079)



SI1080・SK1084 検出状況(西から)



SI1080 掘方完掘状況(西から)



SI1081 完掘状況(南から)



SI1081 2層石棒(2-図149-1)出土状況(西から)



SI1082 炉検出状況(南から)



SI1082 完掘状況(北西から)



SI1082 床面出土土器(2-図47-2)・石製品(西から)



SI1082 炉土層(南東から)

写真図版42 竪穴住居跡(SI1080~1082)



SI1083 完掘状況(西から)



SI1083 炉1土層(南から)



SI1084 完掘状況(南から)



SI1084 2層石冠(2-図149-5)出土状況(西から)



SI1085 完掘状況(北西から)



SI1085 土層(南東から)



SI1085 炉検出状況(東から)



SI1085 埋設土器土層(北から)

写真図版43 竪穴住居跡(SI1083~1085)



SI1086 完掘状況(南西から)



SI1086 土層(南東から)



SI1086 遺物出土状況(南西から)



SI1086 土器(2-図49-1)出土状況(南から)



SI1086 土器出土状況(北から)



SI1087 完掘状況(南から)



SI1087 炉1・2検出状況(南から)



SI1087 炉1・2土層(東から)

写真図版44 竪穴住居跡(SI1086・1087)



SI1088 完掘状況(西から)



SI1088 遺物出土状況(南東から)



SI1089 完掘状況(北から)



SI1089 土層(北から)



SI1089 床面遺物出土状況(北から)



SI1089 炉検出状況(東から)



SI1090 完掘状況(南から)



SI1090 遺物出土状況(西から)

写真図版45 竪穴住居跡(SI1088~1090)



SI1091 完掘状況(北から)



SI1091 2層遺物(2-図149-9)出土状況(北から)



SI1091 炉検出状況(北から)



SI1092 完掘(西から)



SI1092 土層(東から)



SI1093 完掘状況(北から)



SI1093 炉土層(西から)



SI1093 炉掘方完掘状況(北西から)

写真図版46 竪穴住居跡(SI1091~1093)



SI1094 完掘状況(北から)



SI1094 炉検出状況(西から)



SI1094 炉土層(西から)



SI1095 完掘状況(北から)



SI1095 2層遺物出土状況(北から)



SI1096 完掘状況(北から)



SI1096 土層(東から)




SI1096内SK1土層(南東から)

写真図版47 竪穴住居跡(SI1094~1096)



SI1096 遺物出土状況(北から)



SI1096 遺物出土状況(北から)



SI1097 完掘状況(西から)



SI1097 炉検出状況(南から)



SI1097 土器出土状況(南から)



SI1099 完掘状況(西から)



SI1099 遺物出土状況(北西から)



SI1100 土層(北西から)

写真図版48 竪穴住居跡(SI1096~1100)



SI1103 完掘状況(東から)



SI1103 土層(北から)



SI1104 完掘状況(北から)



SI1104 土層(東から)



SI1105 完掘状況(南東から)



SI1105 堀方完掘状況(南から)



SI1105 土層(南東から)



SI1105 炉検出状況(南から)

写真図版49 竪穴住居跡(SI1103~1105)



SI1106 完掘状況(南から)



SI1106 完掘状況(西から)



SI1106付近 遺物出土状況(西から)



SI1106付近 遺物出土状況(西から)



SI1107 完掘状況(南から)



SI1108 完掘状況(南から)



SI1108 Pit1土層(西から)



SI1108 遺物出土状況(南から)

写真図版50 竪穴住居跡(SI1106~1108)



SI1108 床面土器出土状況(2-図55-3)(北から)



SI1108 床面土器出土状況(2-図55-2)(北から)



SI1109 検出状況(西から)



SI1109 炉検出状況(西から)



SI1109 炉南北土層(東から)



SI1109 炉掘方完掘状況(西から)



SI1110 完掘状況(南東から)



SI1110 炉検出状況(南東から)

写真図版51 竪穴住居跡(SI1108~1110)



SI1110 炉土層(北から)




SI1111 炉検出状況(西から)



SI1111 炉南北土層(西から)



SI1111 炉掘方完掘状況(西から)



SI1112 完掘状況(北から)



SI1112 土層A-A'(南から)



SI1112 炉検出状況(北から)



SI1112 炉土層(西から)

写真図版52 竪穴住居跡(SI1110~1112)



SI1113 完掘状況(南から)



SI1114 完掘状況(南から)



SI1114 南北土層(東から)



SI1114 石棒(2-図150-3)出土状況(南から)



SI1116 完掘遺物出土状況(東から)



SI1116 土層(東から)



SI1116 炉検出状況(西から)



SI1116 炉とSR1022土層(北から)

写真図版53 竪穴住居跡(SI1113~1116)



SI1115 完掘状況(南から)



SI1115 炉完掘状況(北から)



SI1118 完掘状況(南から)



SI1118 掘方完掘状況(南から)



SI1118 土層(南西から)



SI1118 埋設土器検出状況(北東から)



SI1118 埋設土器土層(南から)



SI1118 埋設土器掘方完掘状況(南から)

写真図版54 竪穴住居跡(SI1115~1118)



SI1119 完掘状況(北から)



SI1120 完掘状況(西から)



SI1120 土層A-B(西から)



SI1120 掘方完掘状況(西から)



SI1120 炉検出状況(南西から)



SI1120 炉土層(東から)



SI1120 炉(旧段階)掘方完掘状況(東から)



SI1120 Pit8土層(南から)

写真図版55 竪穴住居跡(SI1119・1120)



SI1121 完掘状況(東から)



SI1121 土層(東から)



SI1122 完掘状況(南から)



SI1123 完掘状況(北から)



SI1123 炉完掘状況(北から)



SI1124 完掘状況(南から)



SI1124 完掘状況(北から)



SI1124 炉検出状況(南から)

写真図版56 竪穴住居跡(SI1121~1124)



SI1125 遺物出土状況(北から)



SI1125 土層A-A'(南から)



SI1125 炉1確認状況(北から)



SI1125 炉2検出状況(南から)



SI1125 小型土器出土状況(北から)



SI1126 炉確認状況(北から)



SI1126 土層B-B'(北から)



SI1126 炉掘方完掘状況(北から)

写真図版57 竪穴住居跡(SI1125・1126)



SI1127 完掘状況(南東から)



SI1129 掘方完掘状況(北から)



SI1129 Pit2遺物(2-図60-3)出土状況(南から)



SI1129 Pit2土層(東から)




SI1130~1133 完掘状況(南から)



SI1130 完掘状況(南から)



SI1130 完掘状況(北から)



SI1134 完掘状況(南から)

写真図版58 竪穴住居跡(SI1127~1134)



SI1133 完掘状況(南から)



SI1133 炉完掘状況(北から)



SI1133 土層(北から)



SI1136 完掘状況(南東から)



SI1136 炉確認状況(南から)



SI1137 完掘状況(北から)



SI1137 土器埋設炉検出状況(北から)



SI1137 土器埋設炉土層(北から)

写真図版59 竪穴住居跡(SI1133~1137)



SI1201 完掘状況(南東から)



SI1201 遺物出土状況(南東から)



SI1201 炉検出状況(南東から)



SI1201 遺物出土状況(南東から)



SI1201 土層A-A'(東から)



SI1501 完掘状況(南から)



SI1501 土層B-B'(東から)



SI1501 土層A-A'(南から)

写真図版60 竪穴住居跡(SI1201・1501)



SI3001 完掘状況(南から)



SI3001 炉完掘状況(西から)




SI3002 完掘状況(北から)



SI3002 土層(南から)




SI3002 土器埋設炉確認状況(北から)



SI3002 土器埋設炉土層(南から)



SI3003 炉検出状況(東から)



SI3003 土層(南から)

写真図版61 竪穴住居跡(SI3001~3003)



SI3003 土器埋設炉検出状況(北から)



SI3003 土器埋設炉土層(北から)



SI3004 完掘状況(東から)



SI3004 土層(南から)



SI3004 炉土層(南から)



SI3005 床面検出状況(東から)



SI3005 掘方完掘状況(東から)



SI3005 土層A-A'(東から)

写真図版62 竪穴住居跡(SI3003~3005)



SI3006・3008 完掘状況(南から)



SI3006 土層A-A'(南西から)



SI3007 床面検出状況(東から)



SI3009 完掘状況(東から)



SI3009 石囲炉検出状況(東から)



SI3009 石囲炉土層(東から)



SI3010 土器埋設炉検出状況(東から)



SI3010 遺物出土状況(東から)

写真図版63 竪穴住居跡(SI3006~3010)



SI3010 遺物(2-図62-10等)出土状況(東から)



SI3010 土層(東から)



SI3010 完掘・土器埋設炉検出状況(東から)



SI3010 土器埋設炉土層(西から)



SI3012 完掘状況(北から)



SI3012 土層A-A'(北東から)



SI3012 炉1土層(東から)



SI3012 炉2土層(南西から)

写真図版64 竪穴住居跡(SI3010・3012)



SI3011・SK3007 完掘状況(東から)



SI3011・SK3007 土層(東から)



SI3013 完掘状況(北から)



SI3014 完掘状況(東から)



SI3014 炉・炭化材検出状況(東から)



SI3014 土層A-A'(東から)



SI3014 炉土層(東から)



SI3014 付属施設土層(東から)

写真図版65 竪穴住居跡(SI3011~3014)



SI3015 掘方完掘状況(北から)



SI3015 土層(西から)



SI3016 掘方完掘状況(東から)



SI3016 土層(東から)



SI4002 完掘状況(西から)



SI4002 完掘状況(東から)



SI4002 炉完掘状況(東から)



SI4002 遺物出土状況(西から)

写真図版66 竪穴住居跡(SI3015~4002)



SI4003 完掘状況(西から)



SI4003 土層(西から)



SI4003 炉検出状況(南から)



SI4003 炉土層(西から)



SI4003 Pit1土層(西から)



SI4004 完掘状況(北から)



SI4004 完掘状況(南から)



SI4004 土層(南から)

写真図版67 竪穴住居跡(SI4003・4004)



SI4005 検出状況(西から)



SI4005 炉土層(東から)



SI4006 炉検出状況(北から)



SI4006 完掘状況(北から)



SI4006 遺物(2-図65-1)出土状況(北西から)



SI4006 土層(東から)



SI4006 炉検出状況(北から)



SI4006 炉土層(西から)

写真図版68 竪穴住居跡(SI4005・4006)



SI4007 炉完掘状況(北から)



SI4007 炉土層(西から)



SI4009 炉1・2検出状況(北から)



SI4009 炉1土層(南から)



SI4009 炉1掘方完掘状況(南から)



SI4009 炉3・4土層(南から)



SI4009 床面下土層(南東から)

写真図版69 竪穴住居跡(SI4007・4009)



SI4010・4018・4020 完掘状況(西から)



SI4010 完掘状況(南から)



SI4010 土層・遺物出土状況(南から)



SI4010 土器(2-図67-2)出土状況(西から)



SI4010 土製品(2-図142-19)出土状況(南から)

写真図版70 竪穴住居跡(SI4010)



SI4010 炉1A・1B検出状況(南から)



SI4010 炉2検出状況(南から)



SI4011 遺物出土状況(西から)



SI4012・4013・4016 完掘状況(東から)



SI4012 土層A-A'(西から)



SI4012 Pit1土層(西から)



SI4014 完掘状況(南から)



SI4014 土層(西から)

写真図版71 竪穴住居跡(SI4010~4014)



SI4013 完掘状況(南から)



SI4013 炉検出状況(南から)



SI4013 土層(西から)



SI4013 Pit11脇床面土偶(2-図143-1)出土状況(北から)



SI4013 石棒(2-図151-4)出土状況(北西から)



SI4015 土層(西から)



SI4015 完掘状況(西から)



SI4015 炉検出状況(南から)

写真図版72 竪穴住居跡(SI4013・4015)



SI4016 土層(西から)



SI4016 炉土層(西から)



SI4016 石匙(2-図118-5)出土状況(北から)



SI4016 石冠(2-図151-2)出土状況(南から)



SI4017 完掘状況(南西から)



SI4017 炉土層(南東から)



SI4018 完掘状況(南から)

写真図版73 竪穴住居跡(SI4016~4018)



SI4018 完掘状況(南から)



SI4018 完掘状況(南から)



SI4018 炉火床面検出状況(南から)



SI4018 炉土層(南から)



SI4018 土層B-B'(西から)



SI4019-4045 完掘状況(南から)



SI4021 土層(西から)



SI4022-4026 完掘状況(西から)

写真図版74 竪穴住居跡(SI4018~4045)



SI4020 検出状況(北西から)



SI4020 炉検出状況(南から)



SI4020 炉火床面検出状況(南から)



SI4028 Pit土層(北から)



SI4043・4044 検出状況(東から)



SI4043 炉1土層C-C'(東から)



SI4043 炉1土層C-C'(東から)



SI4043 炉2土層D-D'(東から)

写真図版75 竪穴住居跡(SI4020~4044)



SI4040 完掘状況(西から)



SI4040 遺物出土状況(西から)

写真図版76 竪穴住居跡(SI4040)



SI4040 完掘状況 (西から)



SI4040 土器(2-図70-2)出土状況 (西から)



SI4040 調査風景 (西から)



SI4040 炉4・5土層 (西から)



SI4040 炉1検出状況 (西から)



SI4040 炉1土層 (西から)



SI4040 炉12検出状況 (南から)



SI4040 炉12土層 (南から)

写真図版77 竪穴住居跡(SI4040)



SI4047 完掘状況(北西から)



SI4047 炉検出状況(西から)



SI4049 完掘状況(南西から)



SI4049 炉検出状況(南から)



SI4055 完掘状況(南東から)



SI4055 土層(南から)



SI4055 炉検出状況(西から)



SI4055 炉土層(西から)

写真図版78 竪穴住居跡(SI4047~4055)



SI4057・4058 完掘状況(南から)



SI5001 完掘状況(北から)



SI5001 土層(北西から)



SI5002 完掘状況(西から)



上段：SI5002土層A-A' (東から) 下段：土層B-B' (東から)



SI5002 第1号埋設土器検出状況(北西から)



SI5002 第1号埋設土器土層(北西から)

写真図版79 竪穴住居跡(SI4057~5002)



SI5002 第1号埋設土器内部土層除去状況



SI5002 第2号埋設土器土層(南から)



SI5002 Pit1土層(北東から)



SI5002 Pit2土層(北西から)



SI5003 完掘状況(南西から)



SI5003 床面直上土器(2-図75-1)検出状況(北西から)



SI5003 床面直上土器土層(北東から)



SI5003 埋設土器検出状況(南西から)

写真図版80 竪穴住居跡(SI5002・5003)



SI5004 土層A-A' (西から)



SI5004 完掘状況 (南西から)



SI5005 完掘状況 (西から)



SI5005 炉土層 (南から)



SI5005 堆積土上位土器出土状況 (南から)



SI5006 完掘状況 (南西から)



SI5006 第1号埋設土器土層 (西から)

写真図版81 竪穴住居跡 (SI5004~5006)



SI5006 第2号埋設土器検出状況(南東から)



SI5006 第2号埋設土器土層(南西から)



SI5007 完掘状況(南西から)



SI5007 土層B-B'(南西から)



SI5007 第1号埋設土器土層(南西から)



SI5007 第2号埋設土器土層(南西から)



SI5007・Ⅲ(廃棄層)1 土層A-A'(北西から)



SI5008 完掘状況(東から)

写真図版82 竪穴住居跡(SI5006~5008)



SI5008 土層南側(北東から)



SI5009 完掘状況(北から)



SI5010 完掘状況(北から)



SI5010 土層A-A'(北西から)



SI5011 完掘状況(南から)



SI5011・Ⅲ(廃棄層)1 土層A-A'(北から)

写真図版83 竪穴住居跡(SI5008~5011)



SI5011・Ⅲ(廃棄層)1 土層B-B'(西から)



SI5014 完掘状況(南西から)



SI5014 炉検出状況(北東から)



SI5014 炉土層(北東から)



SI5014 石棒(2-図152-4)出土状況(南から)



SI5014 土層A-A'(北西から)



SI5015 完掘状況(南西から)



SI5015 土層A-A'(北東から)

写真図版84 竪穴住居跡(SI5011~5015)



SI5015 土層B-B' (北西から)



SI5016 完掘状況 (西から)



SI5016(新) 炉土層A-A' (北から)



SI5016 土層A-A' (南から)



SI5016 土層B-B' (西から)



SI5016(旧) 炉土層C-C' (北から)



SI5016(旧) Pit7土層 (南西から)

写真図版85 竪穴住居跡(SI5015・5016)



SI5016(旧) Pit3土層(西から)



SI5016(旧) Pit28土層(南から)



SI5016(旧) Pit34土層(南から)



SI5016(旧) Pit46土層(西から)



SI5016(旧) Pit53土層(北から)



SI5017・5049 完掘状況(北東から)



SI5017・5018・5049 土層(南西から)



SI5018 完掘状況(南西から)

写真図版86 竪穴住居跡(SI5016~5018・5049)



SI5018 炉土層H-H' (南東から)



SI5018 土層A-A' (南から)



SI5018 Pit2土層(東から)



SI5018 Pit3土層(南東から)



SI5018 Pit5土層(南西から)



SI5019 完掘状況(南東から)



SI5019 土層A-A' (南東から)

写真図版87 竪穴住居跡(SI5018・5019)



SI5020 完掘状況(北から)



SI5020 土層A-A'(西から)



SI5021 完掘状況(東から)



SI5021 土層(南東から)



SI5024 検出状況(北東から)



SI5028 完掘状況(東から)



SI5028 完掘状況(南西から)



SI5028 土層A-A'(南西から)

写真図版88 竪穴住居跡(SI5020~5028)



SI5028 土層B-B' (南東から)



SI5029 完掘状況 (南東から)



SI5030・5031 土層 (西から)



SI5034 完掘状況 (北西から)



SI5034 炉土層 (南西から)



SI5034 土層A-A' (東から)

写真図版89 竪穴住居跡 (SI5028~5034)



SI5034 2層骨片出土状況(東から)



SI5034 Pit7柱痕検出状況(東から)



SI5034 Pit2土層(北から)



SI5034 Pit5土層(北西から)



SI5034 Pit6土層(西から)



SI5035 貼床・炉検出状況(北西から)



SI5035 炉完掘状況(北から)



SI5035 土層(北から)

写真図版90 竪穴住居跡(SI5034・5035)



SI5036 完掘状況(西から)



SI5036 土層(南西から)



SI5037 壁・床面検出状況(南西から)



SI5038 土層A-A'(北から)



SI5038 壁周溝土層C-C'(北から)



SI5039 完掘状況(北西から)



SI5039 土層(北西から)

写真図版91 竪穴住居跡(SI5036~5039)



SI5039 炉完掘状況(南東から)



SI5040 完掘状況(東から)



SI5040 土層A-A'(南東から)



SI5041 土層B-B'(北から)



SI5042 土層A-A'(南東から)



SI5042 土層B-B'(西から)



SI5043 完掘状況(北西から)



SI5043 炉土層(南西から)

写真図版92 竪穴住居跡(SI5039~5043)



SI5043 土層A-A' (西から)



SI5043 Pit4土層(西から)



SI5044 完掘状況(南西から)



SI5045 完掘状況(北西から)



SI5045 土層A-A' (西から)



SI5046 完掘状況(北西から)



SI5047 完掘状況(南西から)

写真図版93 竪穴住居跡(SI5043~5047)



SI5047 完掘状況(南西から)



SI5047 炉検出状況(東から)



SI5047内SN5004 検出状況(東から)



SI5047 Pit8・9・11土層(南西から)



SK5020 土層(北から)

写真図版94 竪穴住居跡(SI5047関連遺構)



SK5021 土層(東から)



SK5023・5024 土層(西から)



SK5025(右)・SP5066(左) 土層(西から)



SK5029 土層(南西から)



SK5030 土層(北から)



SK5031 土層(南西から)



SK5033 土層(東から)



SK5034(左)・5035(右) 土層(東から)

写真図版95 竪穴住居跡(SI5047関連遺構)



SK5041 土層(北東から)



SK5042土層・S15047Pit1003完掘状況(東から)



SK5043 土層(西から)



SP5075 土層(西から)



SP5076 土層(南から)



S15048 完掘状況(東から)



S15048 Pit5 土層(南西から)



S15048 Pit6 土層(南東から)

写真図版96 竪穴住居跡(S15047関連遺構・S15048)



SI5049 完掘状況(東から)



SI5049 土器(2-図88-11)出土状況(北から)



SI5049 Pit3・4土層(南東から)



SI5049 Pit5・6土層(南西から)



SI5050 土層A-A'(北西から)



SI5050 完掘状況(南から)



SI5051 完掘状況(西から)

写真図版97 竪穴住居跡(SI5049～5051)



SI5051 土層A-A' (南東から)



SI5052 完掘状況(東から)



SI5052 土層(南西から)



SI5053 完掘状況(東から)



SI5053 土層(南から)



SI5054・5055・5062・5067 完掘状況(東から)



SI5054 土層(南西から)



SI5055・5062 土層(南西から)

写真図版98 竪穴住居跡(SI5051~5062・5067)



SI5056 完掘状況(北西から)



SI5056・5072 完掘状況(北西から)



SI5056 炉土層(北西から)



SI5056 炉火床面下土層(北西から)



SI5056・5072 土層A-A'(西から)



SI5056・5072 土層C-C'(南西から)



SI5056 Pit3土層(南西から)

写真図版99 竪穴住居跡(SI5056・5072)



SI5057 完掘状況(東から)



SI5057 土層A-A'(南から)



SI5058・SK5054 完掘状況(西から)



SI5058 土層C-C'(西から)



SI5059 検出状況(南から)



SI5059 完掘状況(北から)



SI5059 炉検出状況(北西から)



SI5059 土層A-A'(南西から)

写真図版100 竪穴住居跡(SI5057~5059)



SI5059 土層B-B' (北西から)



SI5059 Pit3土層 (南西から)



SI5063 完掘状況 (西から)



SI5063 炉土層 (北西から)



SI5063 土層A-A' (西から)



SI5064 完掘状況 (西から)



SI5064 土層B-B' (西から)



SI5065 完掘状況 (西から)

写真図版101 竪穴住居跡 (SI5059~5065)



S15065 土層A-A' (西から)



S15066 完掘状況(西から)



S15066 土層(南から)



S15067 土層(南西から)



S15068・5073 完掘状況(南から)



SI5068a・b 完掘状況(北西から)



SI5068a壁柱(SP9197) 土層(東から)



SI5068b壁柱(SP9137) 土層(東から)



SI5068c Pit1土層(南から)



SP9190(右)・9187(左) 土層(北西から)



SI5069 完掘状況(東から)



SI5069 土層D-D'(東から)



SI5071 完掘状況(南から)

写真図版103 竪穴住居跡(SI5068~5071)



SI5071 土層A-A' (西から)



SI5071 Pit2・3土層 (南東から)



SI5072 炉完掘状況 (北西から)



SI5072 炉土層 (西から)



SI5073a 完掘状況 (南から)



SI5073a・b Pit1柱痕土層(南西から)



SI5073a・b Pit1柱痕完掘状況(南西から)



SI5073a Pit2土層(西から)



SI5073a Pit3土層(東から)



SI5073a壁柱(SP9042) 土層(南東から)



SI5073a壁柱(右:SP5111) 土層(南から)



SI5073b壁柱(SP9187)と上部貼床(東から)



SP9224(左)・9331(右) 土層(南から)

写真図版105 竪穴住居跡(SI5073a・b関連遺構)



石棺墓A群東側の隣接遺構(写真上が北)



SI5501と石棺墓A群(東から)



SI5501 炉完掘状況(北から)



SI5501 炉土層(東から)



SI5502 完掘状況(東から)



SI5502 土層B-B'(北東から)

写真図版106 竪穴住居跡(SI5501・5502)




SI5502 炉1検出状況(北から)



SI5502 炉1土層(北から)



SI5502 炉2検出状況(北から)



SI5502 炉2土層(北から)



SI5502 炉3検出状況(北東から)



SI5502 炉3土層(北東から)



SI5502 炉4検出状況(北東から)



SI5502 炉4土層(南から)

写真図版107 竪穴住居跡(SI5502)



SI15502 炉5検出状況(北から)



SI15502 炉5土層(北から)



SI15502 炉5掘方完掘状況(南西から)



SI15502 土偶出土状況(東から)



SI15502 土偶(2-図145-1)出土状況(東から)



SI15503 完掘状況(南から)



SI15503 土層(東から)



SI15503 炉土層(南から)

写真図版108 竪穴住居跡(SI15502・5503)



S15504 土層(東から)



S15504 2層上面砥石(2-図138-4)出土状況(東から)



S15505 土層(北から)



S15506 完掘状況(東から)



S15507 完掘状況(北から)



S15508 土層(南から)



S15507 炉検出状況(西から)



S15508 炉検出状況(北から)

写真図版109 竪穴住居跡(S15504~5508)



SI10001 完掘状況(東から)



SI10001 完掘状況(北西から)



SI10001 炉1・炉2検出状況(南から)



SI10002 完掘状況(東から)



SI10002 炉1検出状況(南から)



SI10002 炉1土層(南から)



SI10002 炉2検出状況(西から)



SI10002 炉2土層(北から)

写真図版110 竪穴住居跡(SI10001・10002)




SI10003(右)・10008(左) 完掘状況(西から)



SI10003 遺物出土状況(南から)



SI10003 炉検出状況(北西から)



SI10003 特殊施設完掘状況(北西から)



SI10003 特殊施設土層(南から)

写真図版111 竪穴住居跡(SI10003・10008)



SI110004 土層(南西から)



SI110004 土層(南西から)



SI110006 完掘状況(西から)



SI110006 土層(南西から)



SI110006 特殊施設土層(北から)



SI110007 完掘状況(北東から)



SI110007 炉土層(北東から)



SI110007 炉掘方完掘状況(北東から)

写真図版112 竪穴住居跡(SI110004~10007)



SI10008 炉検出状況(西から)



SI10008 炉土層(南から)



SI10008 Pit3立石土層(東から)



SI10009 完掘状況(西から)



SI10009 炉検出状況(東から)



SI10009 炉土層(北から)



SI10009-10010 土層(北から)



SI10010 完掘状況(東から)

写真図版113 竪穴住居跡(SI10008~10010)



SI10011 完掘状況(北から)



SI10011 土層・遺物出土状況(西から)



SI10013 完掘状況(東から)



SI10013 石囲炉検出状況(北から)



SI10017・10009・10010 完掘状況(北から)

写真図版114 竪穴住居跡(SI10011~10017)



SI10016 土層(南西から)



SI10017 完掘状況(北西から)



SI10017 炉検出状況(北西から)



SI10017 炉土層(北東から)



SI10017 炉掘方・住居掘方完掘状況(北西から)



SI10018 Pit完掘状況(東から)



SI10018 炉火床面検出状況(北東から)



SI10018 炉土層(南から)

写真図版115 竪穴住居跡(SI10016~10018)



SB1001 完掘状況(北東から)



SB1001 完掘状況(南東から)



SB1001-Pit1 土層(西から)



SB1001-Pit2 土層(南から)



SB1001-Pit3 土層(北東から)



SB1001-Pit4 土層(東から)



SB1001-Pit5 土層(北東から)



SB1001-Pit1 完掘状況(南から)



SB1001-Pit2 完掘状況(南から)



SB1001-Pit3 完掘状況(南から)

写真図版117 掘立柱建物跡(SB1001)



SB1002 完掘状況(南東から)



SB1002 完掘状況(北東から)



SB1002-Pit1 土層(南から)



SB1002-Pit2 土層(南から)



SB1002-Pit3 土層(南西から)



SB1002-Pit4 土層(南から)



SB1002-Pit5 土層(南東から)



SB1002-Pit6 土層(南から)



SB1002-Pit7 土層(南から)



SB1002-Pit8 土層(南西から)

写真図版119 掘立柱建物跡(SB1002)



SB1002-Pit9 土層(東から)



SB1002-Pit1 完掘状況(南から)



SB1002-Pit2 完掘状況(南から)



SB1002-Pit3 完掘状況(南から)



SB1002-Pit4 完掘状況(南から)



SB1002-Pit5 完掘状況(南から)



SB1002-Pit6 完掘状況(南から)



SB1002-Pit8 完掘状況(南から)

写真図版120 掘立柱建物跡(SB1002)



SB5001 完掘状況(北から)



SB5001 完掘状況(北から)

写真図版121 掘立柱建物跡(SB5001)



SB5001-SK5063 土層(北から)



SB5001-SP5190 土層(北から)



SB5001-SP5327 土層(東から)



SB5001-SP6182 土層(北から)



SB5001-SP9356 土層(北から)



SB5001-SK5063 完掘状況(北から)



SB5001-SP5190 完掘状況(西から)



SB5001-SP6182 完掘状況(西から)

写真図版122 掘立柱建物跡(SB5001)



SB5001-SP6232 完掘状況(西から)



SB5001-SP9356 完掘状況(西から)



SB10003-SP10153(上)・10160(下) 完掘状況(東から)



SB10003-SP10153 土層(西から)



SB10003-SP10160 土層(東から)



SB10003-SP10351 土層(南から)



SB10003-SP10704 土層(北から)



SB10003-SP10791(右) 土層(北から)

写真図版123 掘立柱建物跡(SB5001・10003)



SN1 検出状況(東から)



SN1 土層(西から)



SN2 検出状況(北から)



SN3 検出状況(南西から)



SN4 検出状況(西から)



SN5 検出状況(西から)



SN6 検出状況(西から)



SN7 検出状況(北から)

写真図版124 焼土遺構(SN1~7)



SN11 検出状況(北から)



SN16 検出状況(北から)



SN17 土層(北から)



SN18 検出状況(北から)



SN19 検出状況(北から)



SN21 検出状況(南から)



SN22 検出状況(南から)



SN50 検出状況(西から)

写真図版125 焼土遺構(SN11~50)



SN52 検出状況(南から)



SN52 土層(南西から)



SN55 検出状況(西から)



SN55 土層(北から)



SN55 土層(西から)



SN56 検出状況(東から)



SN59 検出状況(北から)



SN61 土層(北東から)

写真図版126 焼土遺構(SN52~61)



SN62 検出状況(北から)



SN63 土層(南から)



SN64 検出状況(西から)



SN64 土層(西から)



SN65(右)・66(左) 検出状況(北から)



SN65(右)・66(左) 土層(北から)



SN66 土層(北から)



SN67 土層(西から)

写真図版127 焼土遺構(SN62~67)



SN68 検出状況(南から)



SN68 内部完掘状況(南から)



SN70 検出状況(西から)



SN70 土層(西から)



SN70 土層(西から)



SN70 礫抜き取り痕(西から)




SN73 検出状況(南から)



SN73 土器内土層(南から)

写真図版128 焼土遺構(SN68~73)



SN101 検出状況(南から)



SN101 土層(北西から)



SN102 検出状況(北から)



SN102 土層(西から)



SN103 検出状況(北から)



SN104 検出状況(北から)



SN103(右)・104(左) 土層(南から)



SN105 検出状況(北から)

写真図版129 焼土遺構(SN101~105)



SN106 検出状況(東から)



SN107 検出状況(北から)



SN107 土層(東から)



SN108 検出状況(北から)



SN109 検出状況(東から)



SN110(右)・111(左) 検出状況(北西から)



SN110 土層(西から)



SN111 土層(南西から)

写真図版130 焼土遺構(SN106~111)



SN112 検出状況(北西から)



SN120 検出状況(北から)



SN121 硬化面検出状況(東から)



SN121 硬化面検出状況(南から)



SN122 検出状況(北東から)



SN122 検出状況(南東から)



SN122 土層(北東から)



SN122 土層(東から)

写真図版131 焼土遺構(SN112~122)



SN123・124 検出状況(北から)



SN123 硬化面検出状況(北東から)



SN124 土層(東から)



SN125 検出状況(南東から)



SN125 土層(北東から)



SN126 検出状況(南から)



SN126 検出状況(東から)



SN126 土層(東から)

写真図版132 焼土遺構(SN123~126)



①SN1002 土層(南西から)



①SN1003 土層(南西から)



SN1005 土層(南東から)



SN1008 土層(南東から)



SN1010 土層(西から)



SN1016 土層(南東から)



SN1016 掘方完掘状況(南東から)



SN1017 検出状況(北から)

写真図版133 焼土遺構(①SN1002~SN1017)



SN1018 検出状況(南から)



SN1018 土層(南から)



SN1019 検出状況(北から)



SN1019 土層(西から)



SN1020 検出状況(北から)



SN1020 土層(北から)



SN1021 検出状況(東から)



SN1021 土層(東から)

写真図版134 焼土遺構(SN1018~1021)



SN1022 検出状況(南西から)



SN1022 土層(西から)



SN1023 検出状況(北西から)



SN1023 土層(北西から)



SN1024 土層(南東から)



SN1025 土層(南西から)



SN1026 検出状況(北西から)



SN1026 土層(北から)

写真図版135 焼土遺構(SN1022~1026)



SN1027 検出状況(北西から)



SN1027 土層(北西から)



SN1028 検出状況(南から)



SN1028 土層(南から)



SN1029 土層(南から)



SN1030 検出状況(南から)



SN1030 土層(北から)



SN4002 土層(西から)

写真図版136 焼土遺構(SN1027~4002)



SN4006 検出状況(南から)



SN4023 検出状況(西から)



SN4023 検出状況(南西から)



SN4023 土層(南西から)



SN4024 検出状況(南から)



SN4024 土層(南から)



SN4025 検出状況(南西から)



SN4026(左) 検出状況(南東から)

写真図版137 焼土遺構(SN4006~4026)



SN5001 検出状況(北西から)



SN5001 土層(北東から)



SN5002 検出状況(西から)



SN5003 検出状況(北から)



SN5004 検出状況(東から)



SN5004 土層(南東から)



SN5005 検出状況(南から)



SN5005 土層(東から)

写真図版138 焼土遺構(SN5001~5005)



SN5006 検出状況(南から)



SN5007 検出状況(南東から)



SN5007 土層(南東から)



SN5008 検出状況(南東から)



SN5008 土層(南東から)



SN5009(中央) 検出状況(北から)



SN5009 検出状況(北西から)



SN5009 掘方完掘状況(北から)

写真図版139 焼土遺構(SN5006~5009)



SN5010 検出状況(南西から)



SN5010 土層(南西から)



SN5011 検出状況(北東から)



SN5011 土層(南東から)



SN5012 検出状況(南から)



SN5014 検出状況(南から)



SN5014 土層(南から)



SN5016 検出状況(北西から)

写真図版140 焼土遺構(SN5010~5016)



SN5017 検出状況(北から)



SN5017 土層(北東から)



SN5018 検出状況(南東から)



SN5018 土層(南東から)



SN5501 検出状況(南西から)



SN5502 土層(西から)



SN5502 土層(南東から)



SN5502 掘方完掘状況(南西から)

写真図版141 焼土遺構(SN5017~5502)



SN5503 検出状況(南西から)



SN5503 土層(南から)



SN5503 掘方土層(南から)



SN5504 検出状況(東から)



SN5504 土層(北から)



SN5505 内部掘方完掘状況(北から)



SN6001 検出状況(南から)



SN6001 土層(南から)

写真図版142 焼土遺構(SN5503~6001)



SN6002 検出状況(南東から)



SN6002 土層(南東から)



SN6003 検出状況(南から)



SN6004 土層(南東から)



SN10001 検出状況(南から)



SN10001 土層(南から)



SN10002 検出状況(北西から)



SN10002 土層(北西から)

写真図版143 焼土遺構(SN6002~10002)



SN10003 検出状況(東から)



SN10005 土層(西から)



SN10006 土層(C-C')(北から)



SN10006 検出状況(北東から)



SN10006 検出状況(北東から)



SN10007 検出状況(南西から)



SN10007 土層(南から)



SN10008 土層(西から)

写真図版144 焼土遺構(SN10003~10008)



SR1 検出状況 (西から)



SR1 土器埋設状況 (西から)



SR3 土器埋設状況 (西から)



SR3 土層 (西から)



SR4 土器埋設状況 (西から)



SR4 土層 (西から)



SR5 土器埋設状況 (西から)



SR5 土層 (西から)

写真図版145 土器埋設遺構 (SR1~5)



SR6 土器埋設状況(南西から)



SR6 土層(南西から)



SR7 検出状況(北東から)



SR7 土層(北東から)



SR8 検出状況(南から)



SR8 土層(南から)



SR9 検出状況(西から)



SR9 土層(西から)

写真図版146 土器埋設遺構(SR6~9)



SR10 土器内完掘状況(北から)



SR10 土層(西から)



SR12 検出状況(南東から)



SR12 土器埋設状況(南東から)



SR13 検出状況(南西から)



SR13の上部で確認した土器(3-図133-2)(南西から)



SR13の内部で確認した土器(3-図133-3)(南東から)



SR14 土器埋設状況(北西から)

写真図版147 土器埋設遺構(SR10~14)



SR15・17 検出状況(東から)



SR15・17 礫取り上げ後状況(東から)



SR15・17 土器埋設状況(東から)



SR15・17 土層(東から)



SR15・17 土器内完掘状況(東から)



SR16 検出状況(南西から)



SR16 土層(南東から)



SR16 土器埋設状況(南東から)

写真図版148 土器埋設遺構(SR15~17)



SR18 検出状況(西から)



SR18 土器埋設状況(西から)



SR19 検出状況(西から)



SR19と捨て場堆積層出土の個体土器(西から)



SR19 土器埋設状況(西から)



SR21 土器埋設状況(南から)



SR22 検出状況(北から)



SR22 土器埋設状況(南から)

写真図版149 土器埋設遺構(SR18~22)



SR23 土層(西から)



SR23 土器内部礫出土状況(西から)



SR24 土器埋設状況(西から)



SR25 土層(北から)



SR26 検出状況(南から)



SR26 土器埋設状況(南から)



SR27 検出状況(南から)



SR27 土層(北から)

写真図版150 土器埋設遺構(SR23~27)



SR28 検出状況(北から)



SR28 土器埋設状況(南から)



SR30 検出状況(南から)



SR30 土器埋設状況(南から)



SR30 土器内部礫出土状況(南から)



SR31 土層(南西から)



SR32 検出状況(南東から)



SR32 土層(南から)

写真図版151 土器埋設遺構(SR28~32)



SR33 検出状況(西から)



SR33 土層(西から)



SR51・52 検出状況(南西から)



SR51 土器内部礫出土状況・SR52 土層(南西から)



SR53の上部で確認した土器(P-1)(南東から)



SR53 土器埋設状況(南東から)



SR53 土層(南東から)



SR53の内部で確認した土器(P-2(3-図137-6))(南東から)

写真図版152 土器埋設遺構(SR33~53)



SR54(左)・55(中)・56(右) 検出状況(北から)



SR54 土層(西から)



SR55 土層(東から)



SR56 土層(南西から)



SR57 検出状況(南西から)



SR57 土層(南から)



SR58 土層(南東から)



SR58 土器埋設状況及び礫石器出土状況(南東から)

写真図版153 土器埋設遺構(SR54~58)



SR59 土層(西から)




SR60 検出状況(東から)



SR60 土層(東から)



SR62 土器内完掘状況(南から)



SR63 検出状況(西から)



SR63 土層(北から)



SR64 検出状況(北から)



SR64 土層(北東から)

写真図版154 土器埋設遺構(SR59~64)



SR65 検出状況(南から)



SR65と捨て場堆積層出土の個体土器430(西から)



SR65 土層(西から)



SR65 土層(西から)



SR65と捨て場堆積層出土の個体土器429(奥)・430(手前)(北から)



SR65 土器埋設状況(西から)



SR67 土層(西から)



SR67 土器内部礫出土状況(西から)

写真図版155 土器埋設遺構(SR65~67)



SR68 検出状況(北から)



SR68 土器埋設状況(北から)



SR69 検出状況(北から)



SR69 土層(北から)



SR70 検出状況(南西から)



SR70 土層(南西から)



SR71 検出状況(北から)



SR71 土層(北から)

写真図版156 土器埋設遺構(SR68~71)



SR72 検出状況(西から)



SR72 土層(西から)



SR73 土層(東から)



SR73 掘方完掘状況(東から)



SR77 検出状況(南から)



SR77 土層(西から)



SR78 検出状況(北東から)



SR78 土層(北東から)

写真図版157 土器埋設遺構(SR72~78)



SR80 検出状況(東から)



SR80 礫取り上げ後状況(東から)



SR81 検出状況(北から)



SR81 土層(南から)



SR82 土層(南西から)



SR83 検出状況(西から)



SR86 検出状況(北から)



SR86 土層(北から)

写真図版158 土器埋設遺構(SR80~86)



SR87 土器埋設状況(東から)



SR87 土層(東から)



SR88 土層(南から)



SR88 検出状況(南から)



SR88 掘方検出状況(西から)



SR89 検出状況(13ベルト内)(北西から)



SR89 検出状況(西から)



SR89 土層(南西から)

写真図版159 土器埋設遺構(SR87~89)



SR90 検出状況(北西から)



SR90 土層(南西から)



SR91 検出状況(西から)



SR92(右), SN70(左) 検出状況(西から)



SR92 土層(西から)



SR92 土層(西から)



SR93 検出状況(南東から)



SR93 土器埋設状況(南東から)

写真図版160 土器埋設遺構(SR90~93)



SR101 土器内土層(北から)



SR101 土器内完掘状況(北から)



SR101 土層(北から)



SR102 検出状況(北から)



SR102 土層(北から)



SR103 検出状況(西から)



SR103 土器埋設状況(西から)



SR103 土層(西から)

写真図版161 土器埋設遺構(SR101~103)



SR104 検出状況(北西から)



SR104 土層(北西から)



SR105 検出状況(西から)



SR105 土層(西から)



SR106 土層(北から)



SR106の内部で確認したP-1(3-図146-4)の底部(北から)



SR107 検出状況(北から)



SR107 土層(東から)

写真図版162 土器埋設遺構(SR104~107)



SR109 土器内ヒスイ大珠(3-図316-2)出土状況(北から)



SR109 検出状況(南から)



SR109 検出状況(東から)



SR109 土層(南から)



SR109 掘方完掘状況(南から)

写真図版163 土器埋設遺構(SR109)



SR110 検出状況(南から)



SR110 土層(南から)



SR112 検出状況(南から)



SR112 土層(南東から)



SR114 土器埋設状況(北から)



SR114 土層(北から)



SR115 検出状況(北から)



SR115 土層(北から)

写真図版164 土器埋設遺構(SR110~115)



SR117 検出状況(南から)



SR117 土器埋設状況(南から)



SR117 土層(南から)



SR118 土層(南東から)



SR119 検出状況(北から)



SR119 土層(東から)



SR120 検出状況(北東から)



SR120 土層(北東から)

写真図版165 土器埋設遺構(SR117~120)



SR121 検出状況(ベルト内)(北東から)



SR121 検出状況(ベルト内)(北東から)



SR121 検出状況(東から)



SR122 土層(北から)



SR123 検出状況(南から)



SR123 土層(北から)



SR124 検出状況(東から)



SR124 土層(東から)

写真図版166 土器埋設遺構(SR121~124)



SR125 土層(北から)



SR1006 検出状況(東から)



SR1006 土層(西から)



SR1006 土器内完掘(西から)



SR1007 検出状況(東から)



SR1007 土層(東から)



SR1009 検出状況(北から)



SR1010(左)・1011(右) 土器埋設状況(北西から)

写真図版167 土器埋設遺構(SR125~1011)



SR1010 土器埋設状況(北西から)



SR1010 土層(北西から)



SR1011 土器埋設状況(北西から)



SR1011 土層(北西から)



SR1010(左)・1011(右) 土器埋設状況(西から)



SR1013 土器埋設状況(南から)



SR1013 土層(南から)



SR1014 検出状況(北から)


写真図版168 土器埋設遺構(SR1010~1014)



SR1014 土器埋設状況(東から)



SR1014 土器内完掘状況(西から)



SR1015 土層(南から)



SR1015 土器埋設状況(南から)



SR1015 土器内容物(南から)



SR1016 検出状況(西から)



SR1016 土器埋設状況(北から)



SR1016 土層(北から)

写真図版169 土器埋設遺構(SR1014~1016)



SR1017 検出状況(北から)



SR1017 土層(東から)



SR1018 検出状況(南から)



SR1018 土層(西から)



SR1019 検出状況(南から)



SR1019 土層(西から)



SR1020 検出状況(北西から)



SR1020 土層(北西から)

写真図版170 土器埋設遺構(SR1017~1020)



SR1021 土器埋設状況(北から)



SR1021 土層(北から)



SR1022 土器埋設状況(北西から)



SR1022 土層(北西から)



SR1022 土器内完掘状況(北西から)



SR1022 土器内完掘状況(北西から)



SR1023 検出状況(北西から)



SR1023 土層(北西から)

写真図版171 土器埋設遺構(SR1021~1023)



SR1024 検出状況(北から)



SR1024 土器埋設状況(北から)



SR1024 土層(北から)



SR1025 検出状況(東から)



SR1025 土層(南東から)



SR4001 検出状況(北から)



SR4001 土層(北から)



SR4003 土器埋設状況(北西から)

写真図版172 土器埋設遺構(SR1024~4003)



SR4004 検出状況(北から)



SR4004 土器埋設状況(西から)



SR4004 土層(西から)



SR4005 土層(北から)



SR4006(右)・4007(左) 検出状況(南から)



SR4006(上)・4007(下) 検出状況(南西から)



SR4006 土層(東から)



SR4007 土層(西から)

写真図版173 土器埋設遺構(SR4004~4007)



SR4008 検出状況(北東から)



SR4008 土層(東から)



SR4009 検出状況(北東から)



SR4009 検出状況(東から)



SR4009 礫取り上げ後状況(北東から)



SR4009 土器埋設状況(北東から)



SR4009 土層(北東から)



SR4010 検出状況(北から)

写真図版174 土器埋設遺構(SR4008~4010)



SR4010 土器埋設状況(北西から)



SR4010 土層(西から)



SR4011 検出状況(北から)



SR4011 土器埋設状況(西から)



SR4011 土層(西から)



SR4012 検出状況(東から)



SR4012 土器埋設状況(東から)



SR4012 土層(東から)

写真図版175 土器埋設遺構(SR4010~4012)



SR4013 検出状況(西から)



SR4013 検出状況(南から)



SR4013 土器埋設状況(西から)



SR4013 土層(西から)



SR4016 検出状況(南から)



SR4016 土器埋設状況(南から)



SR4016 土層(南から)

写真図版176 土器埋設遺構(SR4013~4016)



SR4018・4019・4022 検出状況(西から)



SR4018 検出状況(西から)



SR4018 土層(西から)



SR4019 検出状況(南西から)



SR4019 土器埋設状況(西から)

写真図版177 土器埋設遺構(SR4018・4019・4022)



SR4022 検出状況(西から)



SR4022 土器埋設状況(西から)



SR4021 検出状況(北から)



SR4021 土層(南から)



SR4024 検出状況(東から)



SR4024 土器埋設状況(東から)



SR4024 土器埋設状況(南東から)



SR4024 土層(東から)

写真図版178 土器埋設遺構(SR4021~4024)



SR4025 土層(南から)



SR4035 検出状況(東から)



SR4035 土器埋設状況(東から)



SR4035 土層(東から)



SR4036 土器埋設状況(西から)



SR4036 土層(西から)



SR4037 土層(北から)



SR4038 土層(南から)

写真図版179 土器埋設遺構(SR4025~4038)



SR4039(右)・4040(左) 検出状況(南から)



SR4039(右)・4040(左) 土層(南から)



SR4042 検出状況(東から)



SR4042 土層(西から)



SR4043 検出状況(南から)



SR4043 土層(南から)



SR4043 掘方完掘状況(南から)



SR4044 土器埋設状況(西から)

写真図版180 土器埋設遺構(SR4039~4044)



SR4044 土層(西から)



SR4045 検出状況(東から)



SR4045 土器埋設状況(東から)



SR4045 土層(東から)



SR4046 土層(北東から)



SR4047 土層(西から)



SR4048 検出状況(東から)



SR4048 土器埋設状況(西から)

写真図版181 土器埋設遺構(SR4044~4048)



SR4049 検出状況(北から)



SR4049 土器埋設状況(北から)



SR4049 土層(北から)



SR4050 土器埋設状況(南から)



SR4050 土層(南から)



SR4051 検出状況(北から)



SR4051 土器埋設状況(北から)



SR4051 土層(北から)

写真図版182 土器埋設遺構(SR4049~4051)



SR4052 検出状況(北から)



SR4052 土器埋設状況(南西から)



SR4052 土層(南西から)



SR4053 検出状況(南から)



SR4053 礫取り上げ後状況(南から)



SR4053 土器埋設状況(南東から)



SR4054 検出状況(北から)



SR4054 土器埋設状況(北から)

写真図版183 土器埋設遺構(SR4052~4054)



SR4055 検出状況(西から)



SR4055 土層(西から)



SR4056 土器埋設状況(東から)



SR4056 土層(東から)



SR4057 土器埋設状況(北東から)



SR4057 土層(北東から)



SR4058 検出状況(北から)



SR4058 土層(北から)

写真図版184 土器埋設遺構(SR4055~4058)



SR4059 検出状況(南から)



SR4059 土層(西から)



SR4060 検出状況(西から)



SR4060 土器埋設状況(西から)



SR4061 検出状況(西から)



SR4061 土層(南西から)



SR4062 検出状況(西から)



SR4062 土層(西から)

写真図版185 土器埋設遺構(SR4059~4062)



SR4063 検出状況(北から)



SR4063 土層(南西から)



SR4501 土器埋設状況(東から)



SR4501 土層(上半)(東から)



SR4501 土層(下半)(東から)



SR4502 検出状況(東から)



SR4502 土器埋設状況(東から)



SR4502 土層(東から)

写真図版186 土器埋設遺構(SR4063~4502)



SR5001 検出状況(南東から)



SR5002 土器埋設状況(北から)



SR5003 土層(北から)



SR5004 検出状況(南から)



SR5004 土器埋設状況(北から)



SR5004 土層(北から)



SR5005 検出状況(北から)



SR5005 土層(西から)

写真図版187 土器埋設遺構(SR5001~5005)



SR5006 土器埋設状況(北東から)



SR5006 土層(北東から)



SR5007 検出状況(東から)



SR5007 土層(東から)



SR5008 土器埋設状況(西から)



SR5008 検出状況(北から)



SR5008 土層(西から)



SR5009 土器埋設状況(東から)

写真図版188 土器埋設遺構(SR5006~5009)



SR5009 土層(東から)



SR5010 土層(北から)



SR5011 検出状況(南から)



SR5011 土層(南から)



SR5012 土器埋設状況(南から)



SR5501 検出状況(西から)



SR5502 検出状況(北から)



SR5502 土器埋設状況(東から)

写真図版189 土器埋設遺構(SR5009~5502)



SR5502 土層(東から)



SR5503 土層(西から)



SR6001 検出状況(南から)



SR6001 土層(南から)



SR10001 検出(北東から)



SR10001, SK10028 土層(南西から)



SR10001 土器内部礫出土状況(南西から)



SR10001 土器内部礫出土状況(南西から)

写真図版190 土器埋設遺構(SR5502~10001)



SR10003 検出状況(南東から)



SR10003 土層(東から)



SR10004 検出状況(南東から)



SR10004 土層(南西から)



⑥エリア作業状況