

佐久市埋蔵文化財調査報告書 第258集

市内遺跡発掘調査報告書 2017

2019. 3

長野県佐久市教育委員会

例 言

1. 本書は、2017年度(平成29年度)において個人住宅、民間開発、公共開発に関わる試掘確認調査並びに工事立会等を実施した市内遺跡発掘調査報告書である。
2. 市内遺跡発掘調査の費用は、国庫補助金及び市費の公費により賄った。
3. 調査組織 2017年度(平成29年度)
調査主体者 佐久市教育委員会 教育長 糊沢晴樹
事務局 社会教育部長 荻原幸一
文化振興課長 小林義夫
企画幹 小林登志郎
文化財調査係長 大塚広樹(～9月) 塩川宏幸(10月～)
文化財調査係 小林眞寿 富沢一明 上原学 久保浩一郎 岩下琴
臨時職員 森泉かよ子
4. 本書の編集は上原学が行った。
5. 本書本文中の位置図の縮尺は、特に記載の無い場合1:10,000である。
6. 本文挿図中の略記号は、H=竪穴住居址、D=土坑、M=溝跡・溝状遺構、P=ピットを表す。
7. 本書掲載の関係資料等は、佐久市教育委員会の責任下に保管されている。

目 次

試掘確認調査

1 野馬窪遺跡群24	1	24 落合居屋敷遺跡4	24
2 北上遺跡5	2	25 上平遺跡群4	25
3 久禰添遺跡10・樋村遺跡13	3	26 中金井遺跡群51	28
4 儘田遺跡2・御獄遺跡3・大沢前田遺跡1	4	27 西大久保遺跡群24	29
5 鶉ヲネ遺跡2	5	28 長土呂遺跡群90	30
6 長土呂館跡2	6	29 周防畑遺跡群139	31
7 大中沢遺跡6	7	30 神明B遺跡2	32
8 栗毛坂遺跡群75	8	31 上宮前遺跡群2	33
9 枇杷坂遺跡群121	9	32 猿久保屋敷添遺跡9	34
10 五本木遺跡3	10	33 西妻神遺跡12	35
11 栗毛坂遺跡群76	11	34 西近津遺跡群44	36
12 戸屋敷遺跡群4	12	35 宮の上遺跡群36	37
13 番屋前遺跡群31	13	36 蛇塚遺跡群52	38
14 宮の前遺跡4	14	37 金井城跡9	39
15 下滝遺跡3	15	38 枇杷坂遺跡群122・曾根新城遺跡9	40
16 宮東遺跡3	16	39 梨の木遺跡13	41
17 大塚遺跡群27	17	40 岩村田遺跡群245	42
18 平賀中屋敷遺跡群24	18	41 岩村田遺跡群246	43
19 岩村田遺跡群244	19	42 東大久保遺跡群21	44
20 尼塚遺跡群6・狐塚古墳1	20	43 東村遺跡群4	45
21 七曲り下遺跡5・美里在家遺跡4	21	44 枇杷坂遺跡群123	46
22 芝宮遺跡群36	22	45 望月城跡6	47
23 西近津遺跡群43	23	46 入の沢遺跡2・入の沢古墳群1	48

試掘確認調査

47	常田居屋敷遺跡群40	49	95	山ノ畑遺跡2	98
48	西妻神遺跡13	50	96	尼塚遺跡群7・狐塚古墳2	99
49	西近津遺跡群45	51	97	南大原B遺跡1	100
50	根井氏館跡13	52	98	日向大工原遺跡2	101
51	鍛冶田遺跡2	53	99	明法寺遺跡1	102
52	大井城跡10	54	100	西裏遺跡群4	103
53	中道遺跡群19	55	101	岩村田遺跡群256	104
54	大平遺跡6	56	102	芝宮遺跡群38	105
55	寺畑遺跡群30	57	103	今井宮の前遺跡8	106
56	長土呂遺跡群91	58	104	岩村田遺跡群257	107
57	長土呂遺跡群92	59	105	中島遺跡1	108
58	岩村田遺跡群247	60	106	戸屋敷遺跡群5	109
59	寺畑遺跡群31	61	107	野馬窪遺跡群25	110
60	宮の上遺跡群37	62	108	下信濃石遺跡10	111
61	岩村田遺跡群248	63	109	東村遺跡群6	112
62	芋の原遺跡群8	64	110	深堀遺跡群23	113
63	岩村田遺跡群249	65	111	長土呂遺跡群94	114
64	岩村田遺跡群250	66	112	長土呂遺跡群95	115
65	周防畑遺跡群140	67	113	芝宮遺跡群39	116
66	周防畑遺跡群141	68	114	栗毛坂遺跡群78	117
67	周防畑遺跡群142	69	115	長土呂遺跡群96	118
68	荒船湖遺跡群5	70	116	長土呂遺跡群97	119
69	岩村田遺跡群251	71	117	西近津遺跡群48	120
70	長明塚遺跡10	72	118	長土呂遺跡群98	121
71	常田居屋敷遺跡群41	73	119	芝宮遺跡群40	122
72	燕城跡1	74	120	金井城跡10・中金井遺跡群53	123
73	中金井遺跡群52	75	121	野沢城跡33	124
74	長土呂遺跡群93	76	122	長土呂遺跡群99	125
75	西一里塚遺跡群17	77	123	熊の堂遺跡5	126
76	東村遺跡群5	78	124	芝宮遺跡群41	127
77	松の木遺跡19	79	125	栗毛坂遺跡群79	128
78	岩村田遺跡群252	80	126	筒畑遺跡群8	129
79	西近津遺跡群46	82	127	岩村田遺跡群258	130
80	鳴澤遺跡群12	83	128	長土呂遺跡群100	131
81	大近遺跡1	84	129	龍岡城跡10	132
82	東大久保遺跡群22	85	130	東大久保遺跡群23	133
83	枇杷坂遺跡群124	86	131	岩村田遺跡群259	134
84	芝宮遺跡群37	87	132	枇杷坂遺跡群125	135
85	岩村田遺跡群253	88	133	宮の前遺跡5	136
86	周防畑遺跡群143	89	134	原遺跡9	137
87	岩村田遺跡群254	90	135	下滝遺跡4	138
88	岩村田遺跡群255	91	136	芝宮遺跡群42	139
89	栗毛坂遺跡群77	92	137	芝宮遺跡群43	140
90	周防畑遺跡群144	93	138	梨の木遺跡14	141
91	曾根城遺跡8	94	139	根井氏館跡14	142
92	西近津遺跡群47	95			
93	猫久保遺跡群3	96			
94	家裏遺跡3	97			

工事立会

1	白山遺跡群12	143	49	岩村田遺跡群266	155
2	野沢城跡34	143	50	近津遺跡群13	155
3	貴船反遺跡 3	143	51	勝間原遺跡 4	155
4	栗毛坂遺跡群80	143	52	長土呂遺跡群105	155
5	城下遺跡13	144	53	大間遺跡 3	156
6	寺畑遺跡群32	144	54	長土呂遺跡群106	156
7	岩村田遺跡群260	144	55	山崎遺跡14	156
8	西近津遺跡群49	144	56	長土呂遺跡群107	156
9	大日影B遺跡 1	145	57	長土呂遺跡群108	157
10	反田遺跡 8	145	58	中金井遺跡群55	157
11	長土呂遺跡群101	145	59	平馬塚遺跡群11	157
12	根井氏館跡15	145	60	白拍子遺跡群18	157
13	大原遺跡 3	146	61	梨の木遺跡15	158
14	城下遺跡群 5 ・ 内山城跡 2	146	62	菖蒲沢遺跡 1	158
15	岩村田遺跡群261	146	63	五庵遺跡 3 ・ 龍岡城跡11	158
16	岩村田遺跡群262	146	64	蛇塚遺跡群55	158
17	長土呂遺跡群102	147	65	常田居屋敷遺跡群44 ・ 家地頭古墳群 3	159
18	長土呂遺跡群103	147	66	近津遺跡群14	159
19	蛇塚遺跡群53	147	67	枇杷坂遺跡群128	159
20	棧敷遺跡16	147	68	野沢城跡36	159
21	反田遺跡 9	148	69	岩井堂遺跡 7	160
22	下県屋敷遺跡群12	148	70	野沢城跡37	160
23	宮の上遺跡群38	148	71	馬瀬口遺跡群 8	160
24	長土呂遺跡群104	148	72	周防畑遺跡群147	160
25	鍛冶田遺跡 3	149	73	反田遺跡10	161
26	深堀遺跡群24	149	74	将ヶ屋敷遺跡 1	161
27	常田居屋敷遺跡群42	149	75	家裏遺跡 4	161
28	曾根城遺跡 9	149	76	岩村田遺跡群267	161
29	新町遺跡20	150	77	岩尾城跡 3	162
30	周防畑遺跡群145	150	78	岩下遺跡 1	162
31	西大久保遺跡群25	150	79	原遺跡 7	162
32	岩村田遺跡群263	150	80	上長坂遺跡群 3	162
33	枇杷坂遺跡群126	151	81	枇杷坂遺跡群129	163
34	周防畑遺跡群146	151	82	岩村田遺跡群268	163
35	常田居屋敷遺跡群43	151	83	枇杷坂遺跡群130	163
36	栗毛坂遺跡群81 ・ 西赤座遺跡21	151	84	枇杷坂遺跡群131	164
37	野沢城跡35	152	85	札場吉原遺跡 1	164
38	西塚田遺跡 2 ・ 田中遺跡 2	152	86	近津遺跡群15	164
39	中金井遺跡群54	152	87	長土呂遺跡群109	164
40	熊の堂遺跡 6	152	88	新町遺跡21	165
41	岩村田遺跡群264	153	89	唐沢遺跡 1	165
42	蛇塚遺跡群54	153	90	大平遺跡 7	165
43	中道遺跡群20	153	91	岩井堂遺跡 8	165
44	寺畑遺跡群33	153	92	岩井堂遺跡 9	166
45	三千束遺跡群10	154	93	野沢城跡38	166
46	深堀遺跡群25	154	94	高呂遺跡 6	166
47	枇杷坂遺跡群127	154	95	西裏遺跡群 5	166
48	岩村田遺跡群265	154	96	枇杷坂遺跡群132	167

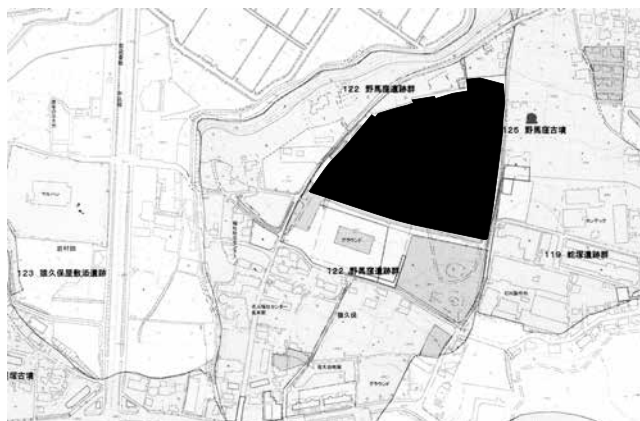
工事立会

97	居屋敷遺跡 1	167	144	棧敷遺跡 17	179
98	中反田遺跡 4	167	145	岩村田遺跡群 273	180
99	前山城跡 2	167	146	岩村田遺跡群 274	180
100	下県屋敷遺跡群 13	168	147	岩村田遺跡群 275	180
101	花立遺跡 3	168	148	西大久保遺跡群 28	180
102	中反遺跡群 3	168	149	塚原屋敷添遺跡 10・西一里塚遺跡群 18	181
103	枇杷坂遺跡群 133	168	150	城下遺跡群 6	181
104	長土呂遺跡群 110	169	151	棧敷遺跡 18	181
105	北側遺跡 1	169	152	岩村田遺跡群 276	181
106	新町遺跡 22	169	153	棧敷遺跡 19	182
107	西近津遺跡群 50	169	154	藤ヶ城跡 12	182
108	城平遺跡群 11	170	155	周防畑遺跡群 149	182
109	白拍子遺跡群 19	170	156	寺畑遺跡群 34	182
110	仁束餅遺跡 6	170	157	棧敷遺跡 20	183
111	尼塚遺跡群 8 他(熊の堂遺跡 7)	170	158	常田居屋敷遺跡群 46	183
112	東大久保遺跡群 24	171	159	根井氏館跡 16	183
113	長土呂遺跡群 111	171	160	西一里塚遺跡群 19	183
114	藤ヶ城跡 11	171	161	枇杷坂遺跡群 137	184
115	西大久保遺跡群 26	171	162	宮の上遺跡群 39	184
116	上長坂遺跡群 4	172	163	平馬塚遺跡群 12・泉屋敷跡 1	184
117	枇杷坂遺跡群 134	172	164	深堀遺跡群 28	184
118	中道遺跡群 21	172	165	宮の上遺跡群 40	185
119	深堀遺跡群 26	172	166	岩村田遺跡群 277	185
120	金井城跡 11	173	167	岩村田遺跡群 278	185
121	周防畑遺跡群 148・西近津遺跡群 51	173	168	枇杷坂遺跡群 138	185
122	城平遺跡群 12	173	169	枇杷坂遺跡群 139	186
123	深堀遺跡群 27	173	170	平賀中屋敷遺跡群 25	186
124	瀧遺跡 3	174	171	野沢城跡 40	186
125	近津遺跡群 16	174	172	山の神遺跡 2・山の神古墳群 1	186
126	戸坂遺跡群 11	174	173	西近津遺跡群 52	187
127	原遺跡 8	174	174	寄塚遺跡群 8	187
128	岩村田遺跡群 269	175	175	長土呂遺跡群 113	187
129	久禰添遺跡 11	175	176	周防畑遺跡群 150	187
130	岩村田遺跡群 270	175	177	西妻神遺跡 14	188
131	近津遺跡群 17	175	178	枇杷坂遺跡群 140	188
132	腰巻遺跡 2・西大久保遺跡群 27	176	179	中道遺跡群 22	188
133	光明寺遺跡 5	176	180	近津遺跡群 18	188
134	野沢城跡 39	176	181	大塚遺跡群 28	189
135	台ヶ坂遺跡 1	176	182	岩村田遺跡群 279	189
136	中金井遺跡群 56(栗毛坂遺跡群 82・西赤座遺跡 22・枇杷坂遺跡群 135・道添遺跡 5・神平遺跡 1・将ヶ屋敷遺跡 2・社口遺跡 1)	177	183	後澤遺跡 5	189
137	枇杷坂遺跡群 136	178	184	西一里塚遺跡群 20	189
138	イ咋田遺跡 2	178	185	新町遺跡 23	190
139	岩村田遺跡群 271	178	186	大間遺跡 4	190
140	岩村田遺跡群 272	178		市内遺跡発掘調査一覧表(試掘確認調査)	190
141	前掘遺跡 3	179		市内遺跡発掘調査一覧表(工事立会)	193
142	常田居屋敷遺跡群 45	179		市内遺跡発掘調査一覧表(慎重工事)	196
143	長土呂遺跡群 112	179		市内遺跡調査箇所位置図(試掘確認調査・慎重工事)	197
				市内遺跡調査箇所位置図(工事立会)	199

試掘確認調査

1 野馬窪遺跡群24

所在地 佐久市猿久保字野馬窪165-1外
開発主体者 佐久市（体育課）
開発事業名 創錬の森整備
調査期間 平成30年1月10～19日
調査面積 1,300.00㎡（開発面積34,000.00㎡）
調査担当 上原 学



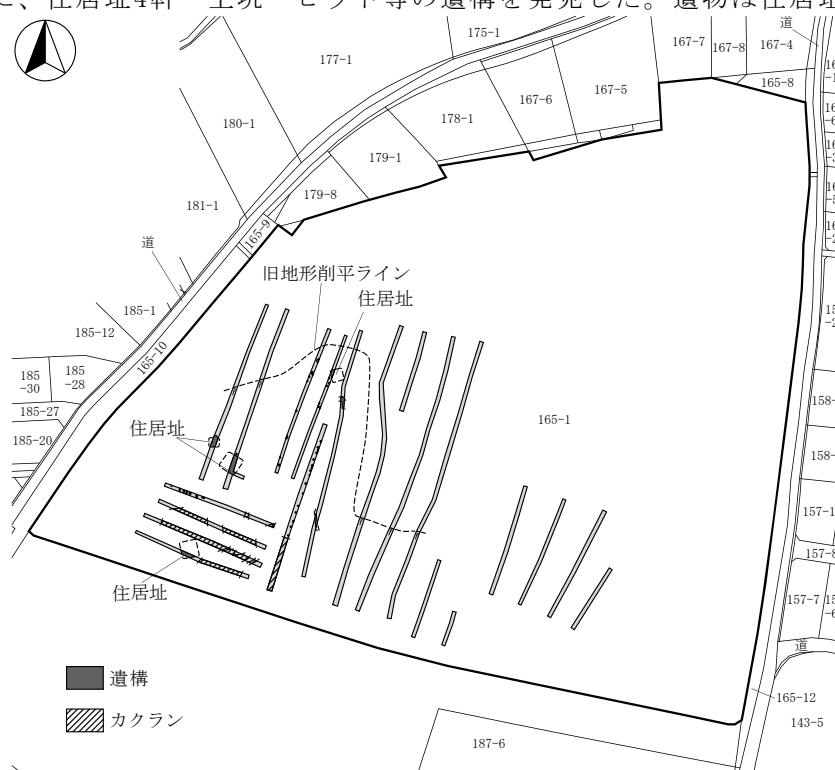
野馬窪遺跡群24 位置図

調査の結果

開発地域内の遺跡未確認地域に、重機によるトレンチを設定して、地表下0.3～1.7mに堆積した褐色ローム上面で遺構の確認を行った。

その結果、開発地域西側を中心に、住居址4軒・土坑・ピット等の遺構を発見した。遺物は住居址確認面付近から、平安時代と考えられる土師器の坏・甕片が発見され、現状保存とした。

調査結果から、主体者と保護協議を実施し、遺跡の保存が困難であると考えられる地域については本調査を実施した。



野馬窪遺跡群24 全体図 (1:2,500)



遺構検出状況



掘削状況



堆積状況

2 北上遺跡5

所在地 佐久市協和104-7先～2081-1先
 開発主体者 佐久市（耕地林務課）
 開発事業名 用水路取替
 調査期間 平成30年1月15・19・31日
 調査面積 400.00㎡（開発面積6,750.00㎡）
 調査担当 久保 浩一郎

調査の結果

平成33年度までの継続事業であり、今年度は3ヶ所で既存水路の取替工事が実施された。主体者重機により幅50～150cm、深さ40～200cmの掘削が行われたが、いずれの箇所も既存水路建設時に地山まで掘削されており、遺構・遺物は発見されなかった。

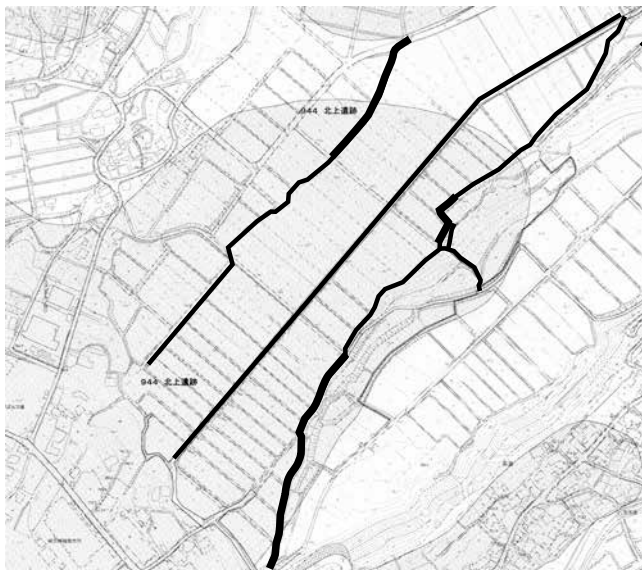
本調査は実施しない。



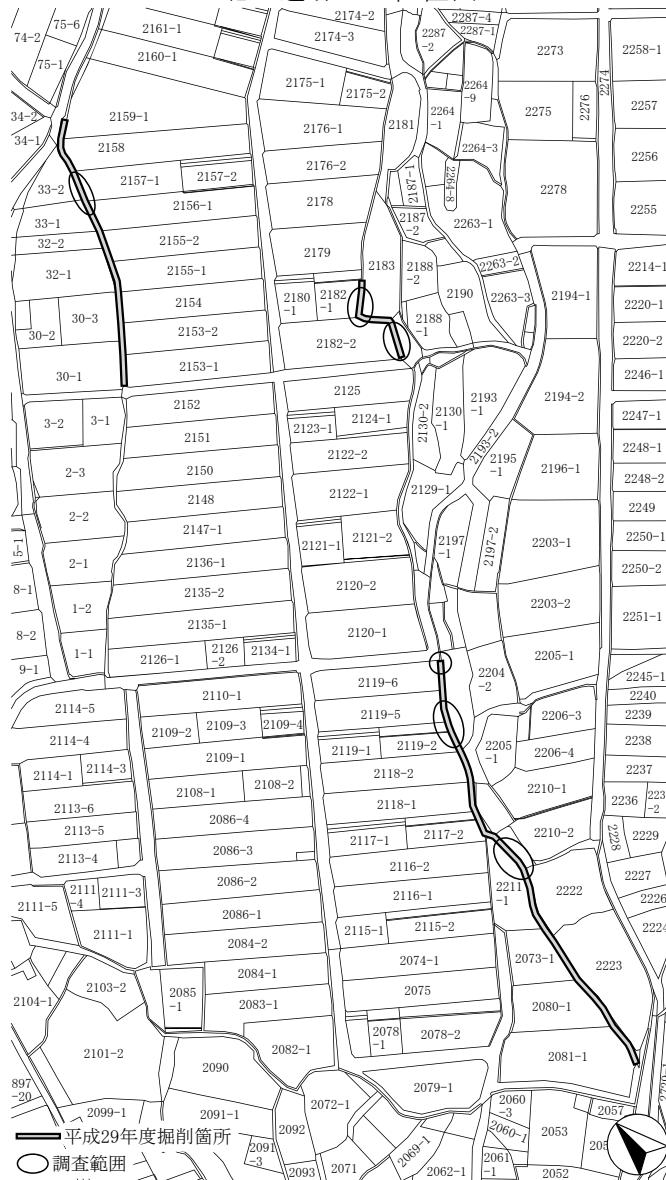
掘削状況



掘削状況



北上遺跡5 位置図



北上遺跡5 全体図 (1:5,000)

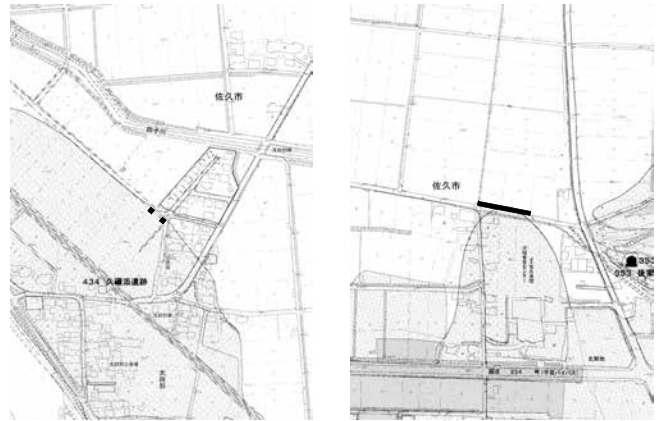
3 久禰添遺跡10・樋村遺跡13

所在地 佐久市平賀字向田1510-3外
 開発主体者 佐久平土地改良区
 開発事業名 用水路・農道整備
 調査期間 平成30年1月18・19・22・24日、
 2月9・13日
 調査面積 72.00㎡（開発面積2,514.00㎡）
 調査担当 久保 浩一郎・森泉 かよ子

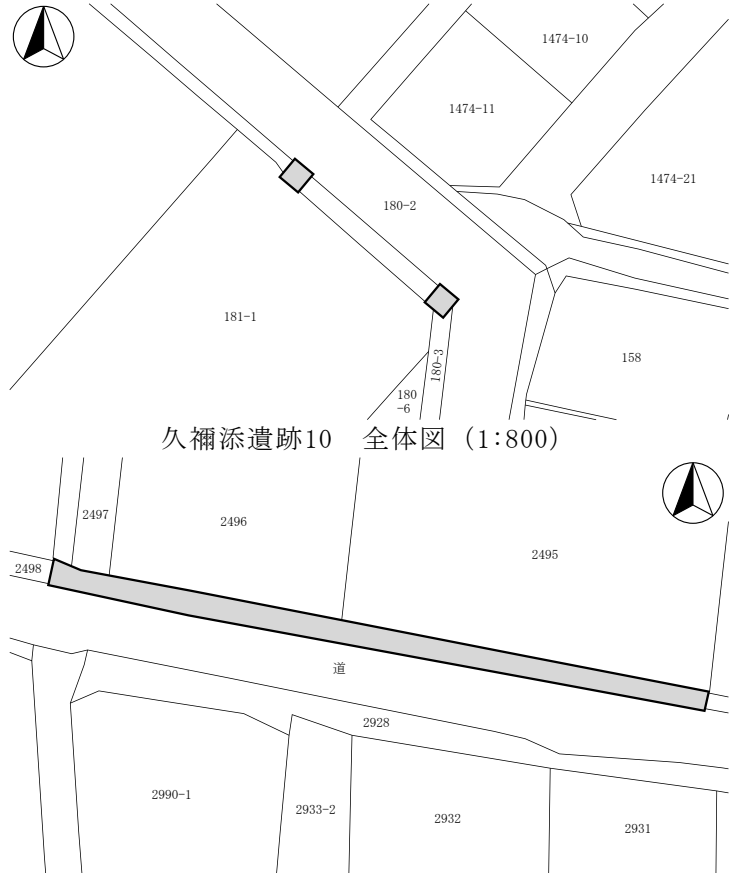
調査の結果

2遺跡内で、既存水路撤去後に遺構の確認調査を実施したが、いずれの箇所においても掘削は過去の工事による埋土内に止まり、遺構・遺物は発見されなかった。

本調査は実施しない。



久禰添遺跡10 位置図 樋村遺跡13 位置図



久禰添遺跡10 全体図 (1:800)

樋村遺跡13 全体図 (1:800)



久禰添遺跡10 掘削状況



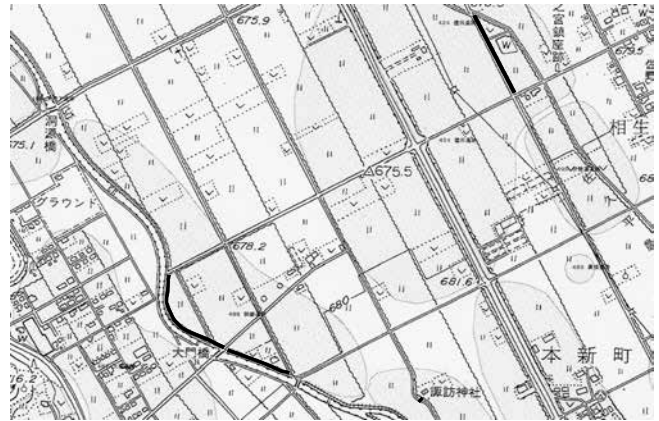
久禰添遺跡10 堆積状況



樋村遺跡13 掘削状況

4 儘田遺跡 2 ・ 御嶽遺跡 3 ・ 大沢前田遺跡 1

所在地 佐久市野沢字東立石508-2外
 開発主体者 佐久平土地改良区
 開発事業名 用水路・農道整備
 調査期間 平成30年1月10・15日、2月1・9・15日
 調査面積 372.00㎡（開発面積11,784.00㎡）
 調査担当 久保 浩一郎・森泉 かよ子

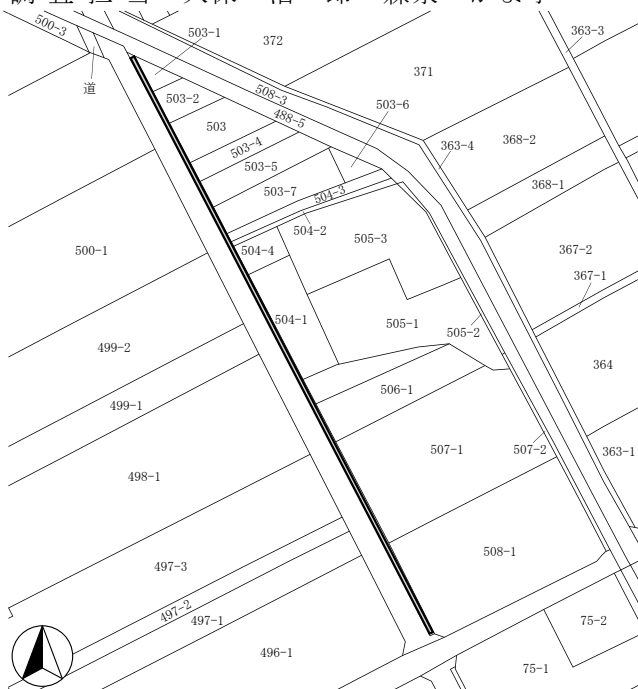


儘田遺跡 2 他 位置図 (1:15,000)

調査の結果

3遺跡内で既存水路の撤去後に遺跡の確認調査を行ったが、いずれの箇所も掘削は過去の工事による埋土内に止まり、遺構・遺物は発見されなかった。

本調査は実施しない。



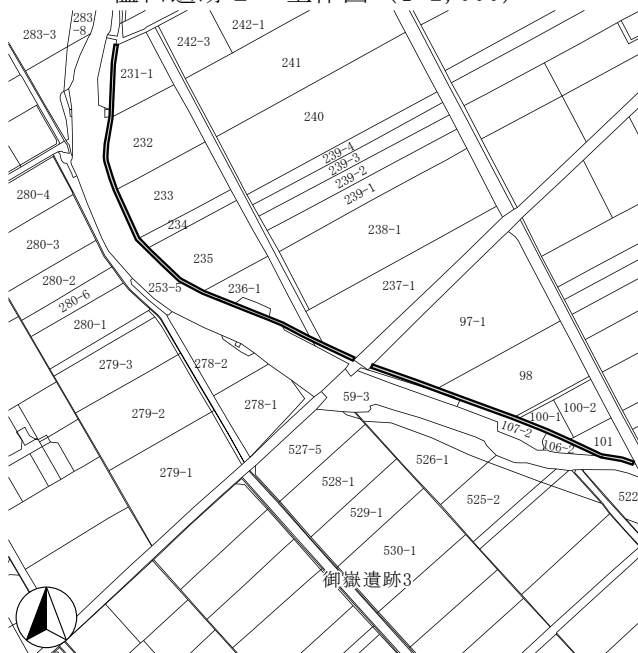
儘田遺跡 2 全体図 (1:2,000)



儘田遺跡 2 掘削状況



御嶽遺跡 3 掘削状況



御嶽遺跡 3 ・ 大沢前田遺跡 1 全体図 (1:3,500)



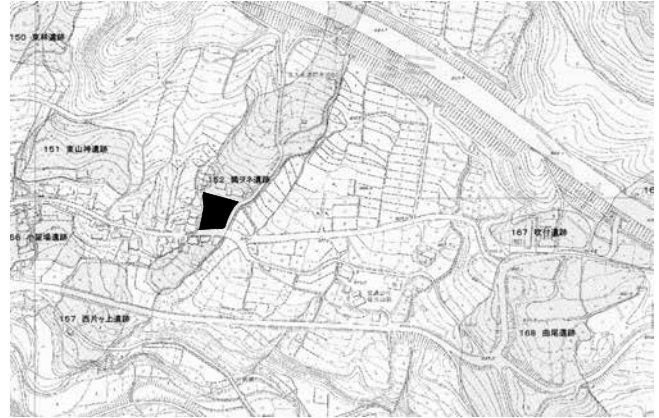
大沢前田遺跡 1 掘削状況



大沢前田遺跡 1

5 鶉ヲネ遺跡 2

所在地 佐久市香坂字鶉ヲネ602-1・2
 開発主体者 個人
 開発事業名 太陽光発電施設建設
 調査期間 平成29年8月30・31日、9月1日
 調査面積 96.00㎡（開発面積1,600.00㎡）
 調査担当 森泉 かよ子



鶉ヲネ遺跡 2 位置図

調査の結果

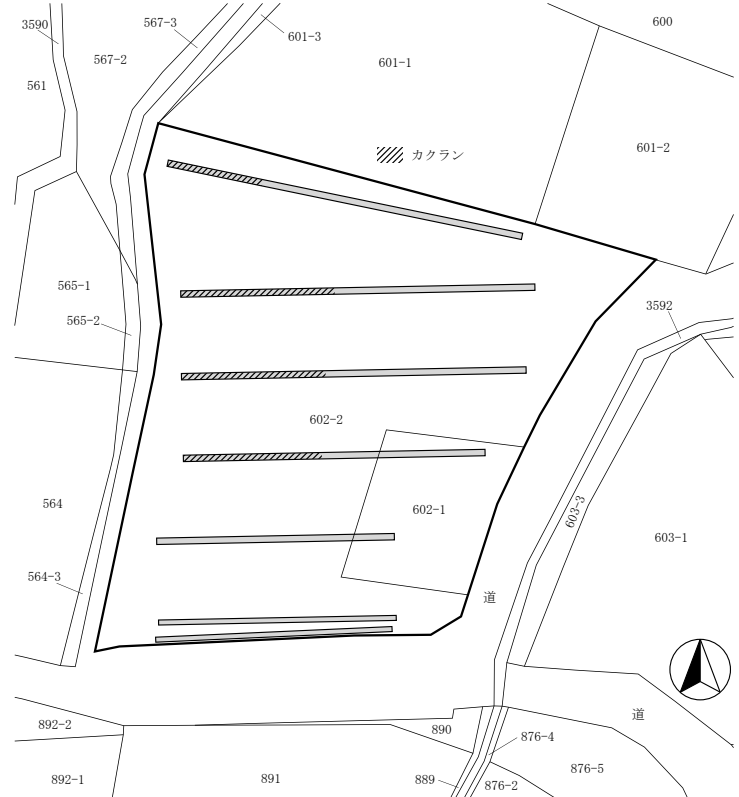
主体者重機により、浸透トレンチ掘削箇所に深度50cmのトレンチを7本設定し、試掘確認調査を行った。土層の堆積は、耕作土(20cm)、黒色土層(15cm)、黒褐色土層(15cm)、ローム層であった。

結果、遺構・遺物は発見されなかった。

本調査は実施しない。



掘削状況



鶉ヲネ遺跡 2 全体図 (1:700)



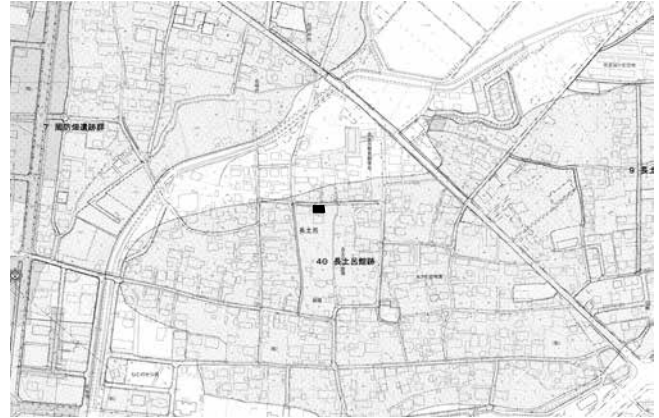
掘削状況



堆積状況

6 長土呂館跡 2

所在地 佐久市長土呂1356-2
 開発主体者 個人
 開発事業名 個人住宅建築
 調査期間 平成29年4月20・24日
 調査面積 23.40㎡（開発面積127.10㎡）
 調査担当 森泉 かよ子



長土呂館跡 2 位置図

調査の結果

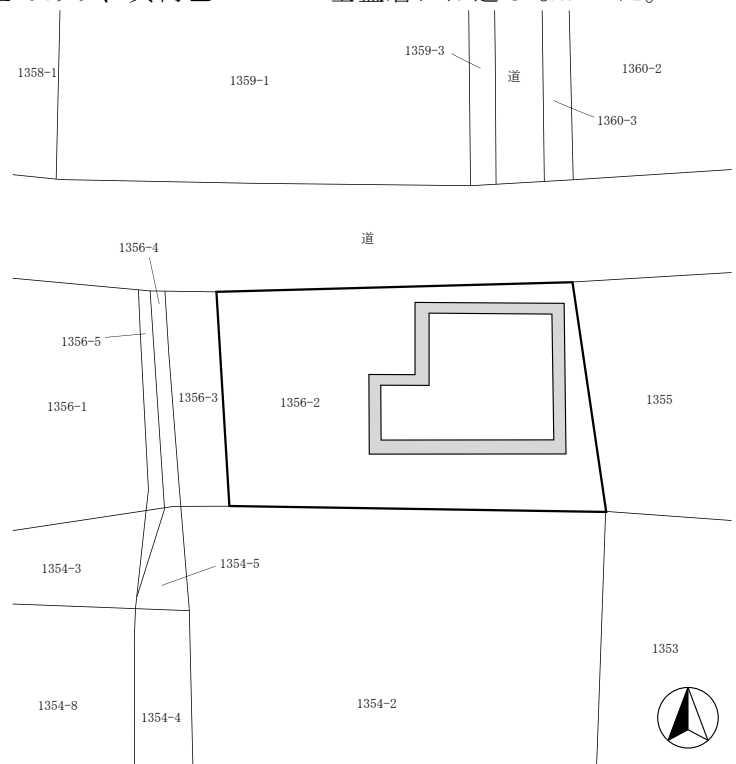
柱状改良の工事立会に続けて、主体者重機により住宅基礎掘削箇所にトレンチを設定し、遺構の確認調査を行った。

結果、掘削深度80cmの底面は全面黒褐色土であり、黄褐色ロームの基盤層には達しなかった。
 遺構・遺物は発見されなかった。

本調査は実施しない。



掘削状況



長土呂館跡 2 全体図 (1:300)



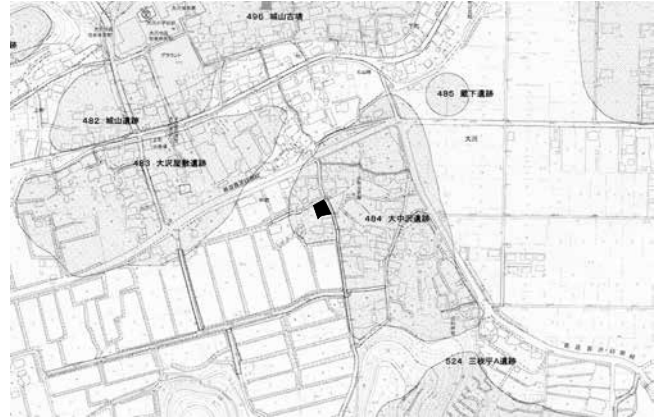
堆積状況



調査区全景

7 大中沢遺跡 6

所在地 佐久市大沢字下中沢1120-6
 開発主体者 個人
 開発事業名 個人住宅建築
 調査期間 平成29年4月5日
 調査面積 37.36㎡（開発面積314.40㎡）
 調査担当 森泉 かよ子



大中沢遺跡 6 位置図

調査の結果

平成28年度に実施した基礎掘削箇所での遺構確認調査に引き続き、主体者重機により、浄化槽設置箇所の遺構確認調査を実施した。

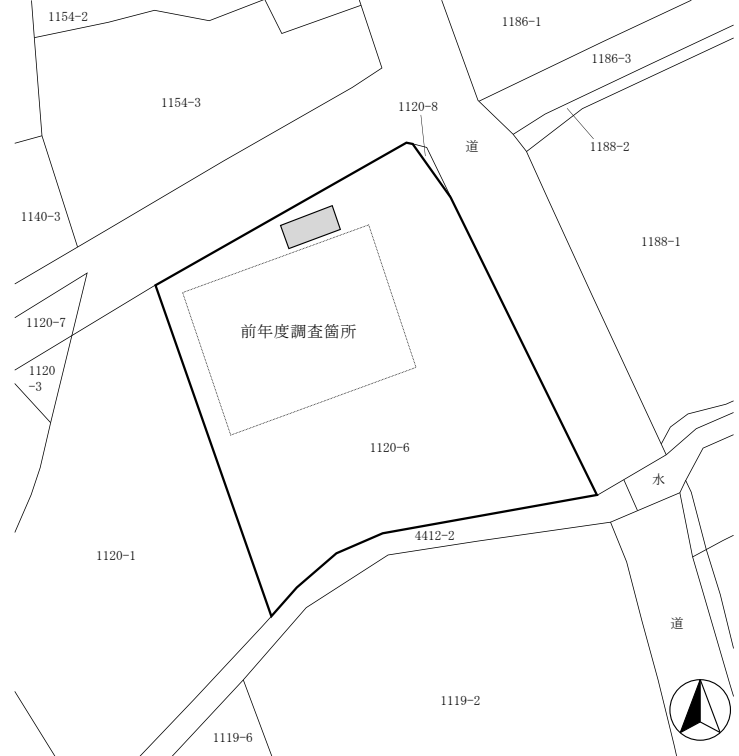
結果、地表から深さ110cmの掘削が行われ、土層の堆積は、上層から攪乱土(40cm)、褐灰色粘質土層(50cm)、基盤層とみられる暗褐色礫層(粘土含む)であった。

遺構・遺物は発見されなかった。

本調査は実施しない。



掘削状況



大中沢遺跡 6 全体図 (1:400)



掘削状況



堆積状況

8 栗毛坂遺跡群75

所在地 佐久市岩村田字中島3720-1の一部、
3720-3

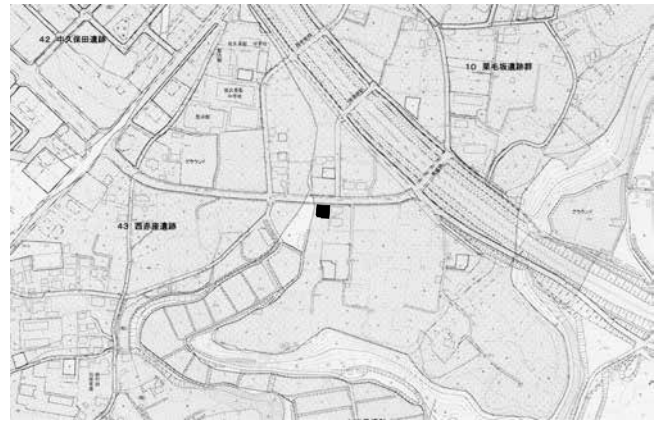
開発主体者 株式会社 田

開発事業名 建売住宅建築

調査期間 平成29年5月12日

調査面積 23.00㎡（開発面積280.52㎡）

調査担当 上原 学



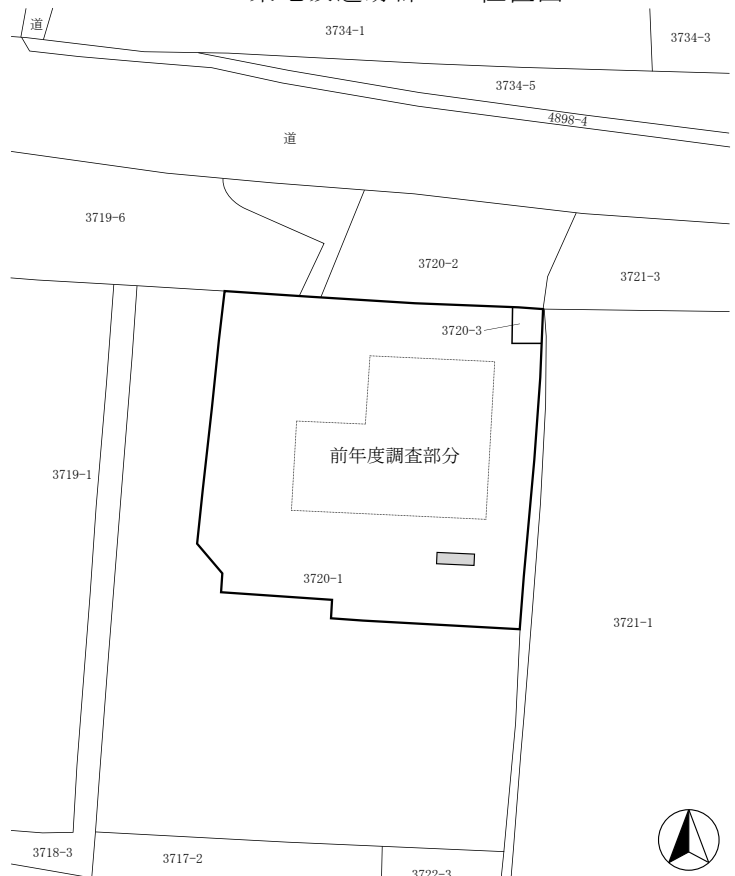
栗毛坂遺跡群75 位置図

調査の結果

平成28年度に実施した基礎掘削箇所の確認調査に引き続き、主体者重機により浄化槽設置箇所の遺構確認調査を行った。土層の堆積は、上層から盛土(60cm)、旧表土(40cm)、黄褐色ロームであった。

遺構・遺物は発見されなかった。

本調査は行わない。



栗毛坂遺跡群75 全体図 (1:400)



掘削状況



調査区遠景

9 枇杷坂遺跡群121

所在地 佐久市岩村田1248-1の一部
 開発主体者 長野県
 開発事業名 岩村田高等学校渡り廊下建設
 調査期間 平成29年10月4・5・10日
 調査面積 156.00㎡（開発面積156.00㎡）
 調査担当 森泉 かよ子

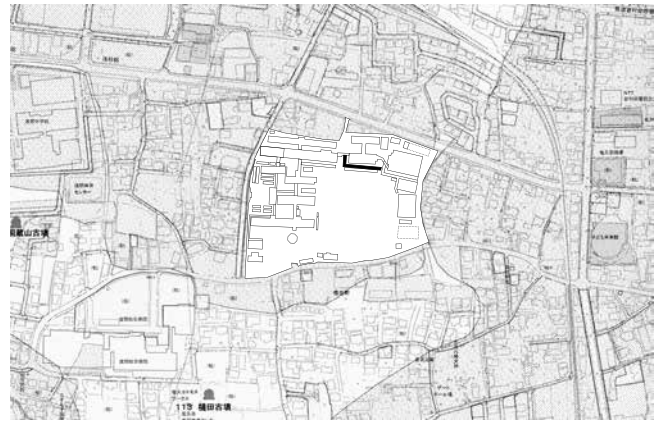
調査の結果

基礎掘削地点に縦横1.8×1.8m前後、深さ100～120cmのトレンチを30ヶ所、1.8×7mのトレンチを2ヶ所、主体者重機により設定し、遺構の確認調査を行った。

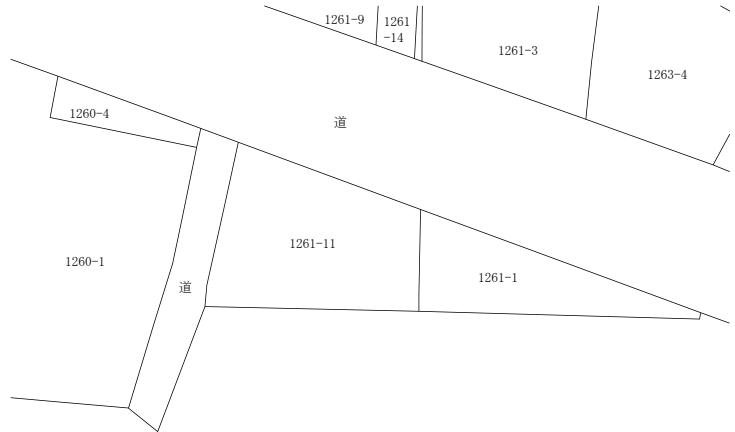
結果、土層の堆積は上層から、碎石・埋土(40cm)、黒褐色土層(30cm)、水により変色した灰オリーブ色ローム層であった。底面から湧水が認められた。

遺構・遺物は発見されなかった。

本調査は行わない。



枇杷坂遺跡群121 位置図



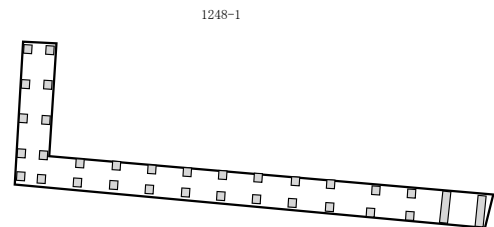
湧水状況



掘削状況



堆積状況



枇杷坂遺跡群121 全体図 (1:800)

10 五本木遺跡 3

所在地 佐久市根岸4320-3
 開発主体者 個人
 開発事業名 個人住宅建築
 調査期間 平成29年5月22日
 調査面積 23.00㎡（開発面積440.07㎡）
 調査担当 上原 学

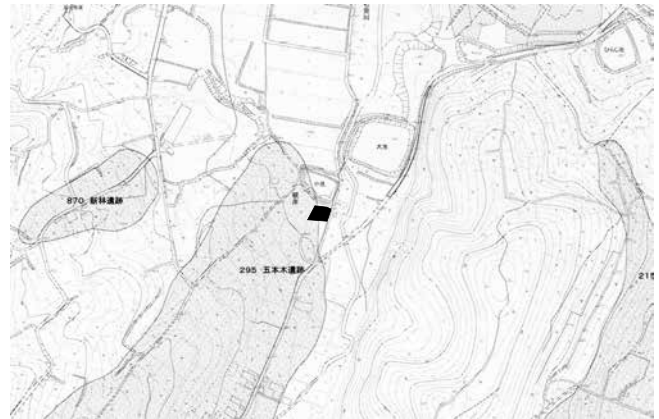
調査の結果

平成28年度に実施した基礎掘削箇所の確認調査に引き続き、浄化槽設置箇所で主体者重機により遺構確認調査を行った。

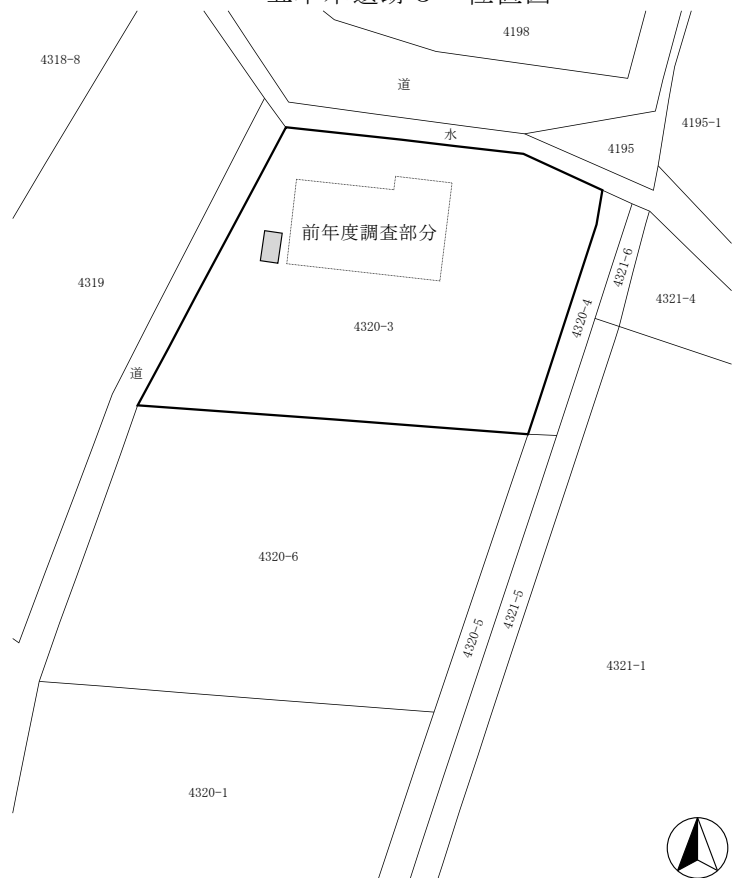
層序は上層から、整地層(30cm)、やや粘質の暗褐色土層(30cm)、粘土質黄褐色土層(45cm)、砂礫混じりの褐色土層(90cm以上)であった。

遺構・遺物は発見されなかった。

本調査は実施しない。



五本木遺跡 3 位置図



五本木遺跡 3 全体図 (1:500)



堆積状況



掘削状況

11 栗毛坂遺跡群76

所在地 佐久市岩村田字中島3720-5外
 開発主体者 株式会社 田
 開発事業名 建売住宅建築
 調査期間 平成29年4月18日
 調査面積 28.10㎡（開発面積337.93㎡）
 調査担当 森泉 かよ子

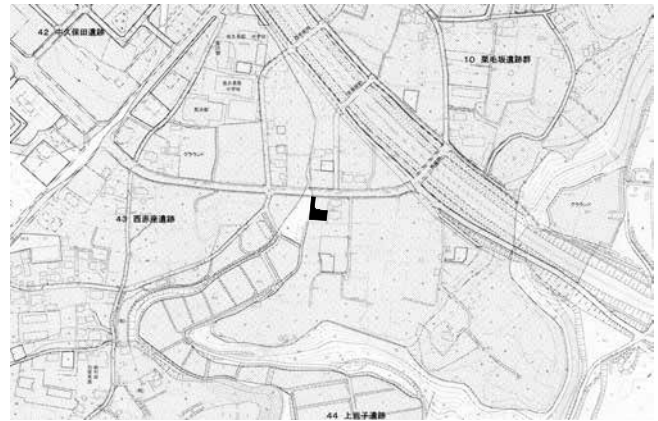
調査の結果

平成28年度に実施した基礎掘削箇所の確認調査に引き続き、浄化槽設置箇所で主体者重機により遺構の確認調査を行った。

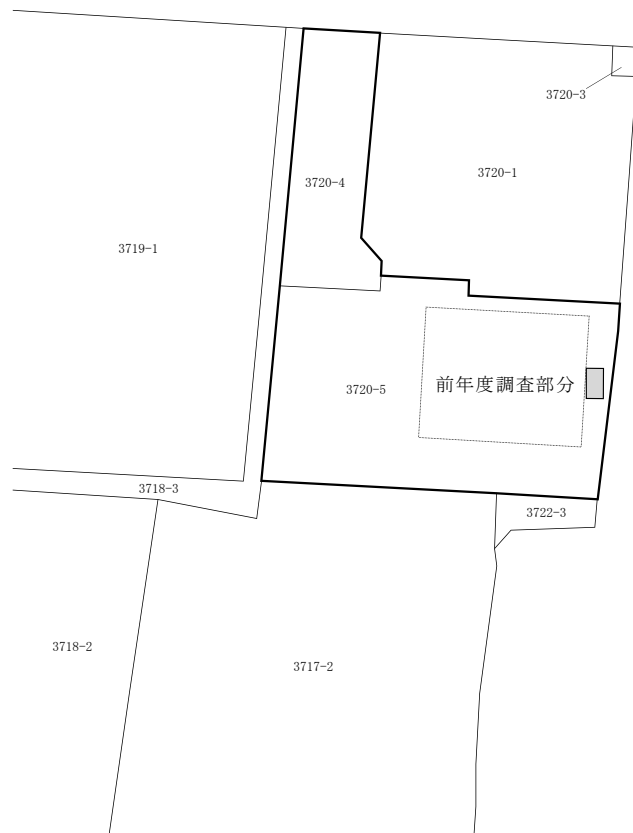
掘削の結果、深度140cmで遺構確認面の黄褐色ロームに達した。ローム上部はすべて埋土であった。

遺構・遺物は発見されなかった。

本調査は実施しない。



栗毛坂遺跡群76 位置図



栗毛坂遺跡群76 全体図 (1:500)



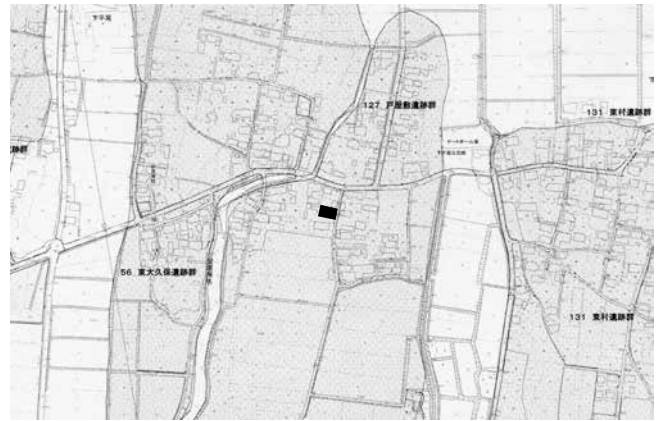
堆積状況



掘削状況

12 戸屋敷遺跡群 4

所在地 佐久市下平尾字下前原835の一部
開発主体者 個人
開発事業名 個人住宅建築
調査期間 平成29年4月19日
調査面積 20.00㎡（開発面積296.32㎡）
調査担当 上原 学



戸屋敷遺跡群 4 位置図

調査の結果

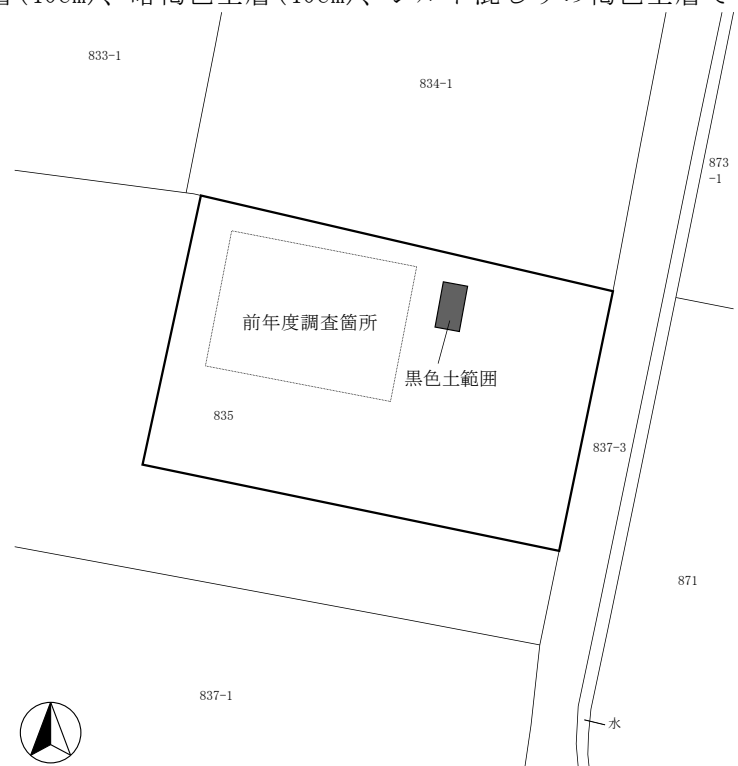
平成28年度に実施した基礎掘削箇所の確認調査に引き続き、浄化槽設置箇所に主体者重機でトレンチを設定し、遺構の確認調査を行った。

結果、土層の堆積状況は、上層から整地層(40cm)、暗褐色土層(40cm)、シルト混じりの褐色土層であった。地形の落ち込みと考えられる黒色土範囲が確認されたが、遺構・遺物は発見されなかった。

本調査は実施しない。



堆積状況



戸屋敷遺跡群 4 全体図 (1:400)



掘削状況



調査区遠景

13 番屋前遺跡群31

所在地 佐久市猿久保796-1
 開発主体者 個人
 開発事業名 集合住宅建築
 調査期間 平成29年5月1日、6月19日
 調査面積 19.00㎡（開発面積753.81㎡）
 調査担当 久保 浩一郎

調査の結果

重機により、擁壁設置箇所に試掘トレンチを設定し、遺構の確認調査を実施した。地表下40～120cmの地山まで調査したが、遺構・遺物は発見されなかった。

層序は上層から、暗褐色造成土(40～120cm)、暗褐色堆積土(0～10cm)、地山のローム層ないし砂層である。対象地中央部では地表下40～60cmでローム層となり、南北両端では造成土下部が砂層となる。

また、建物基礎掘削に伴い工事立会を行ったが、遺構・遺物は発見されなかった。

本調査は実施しない。



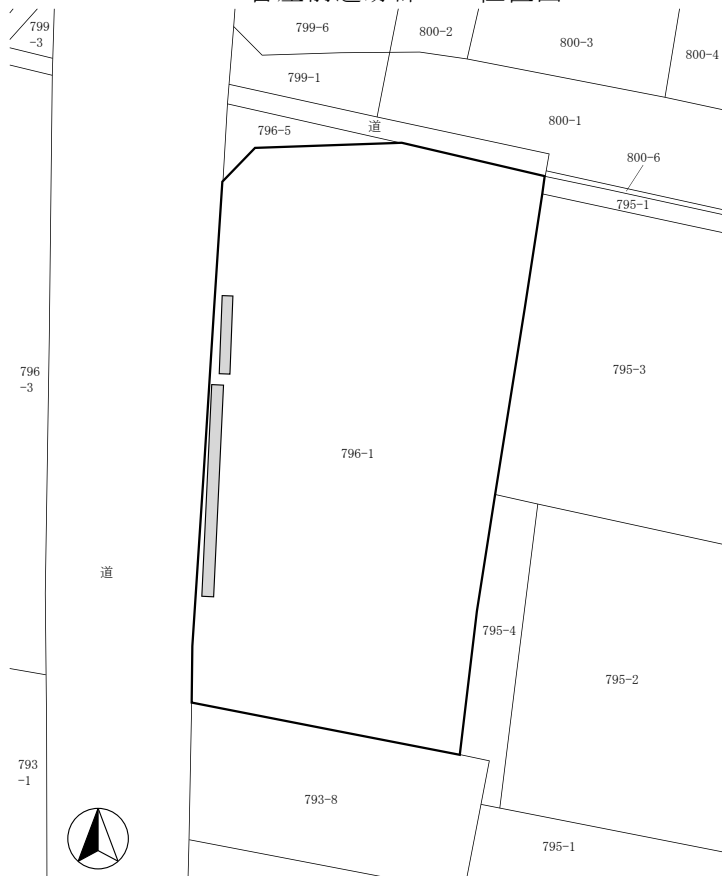
堆積状況



掘削状況



番屋前遺跡群31 位置図



番屋前遺跡群31 全体図 (1:500)



掘削状況

14 宮の前遺跡 4

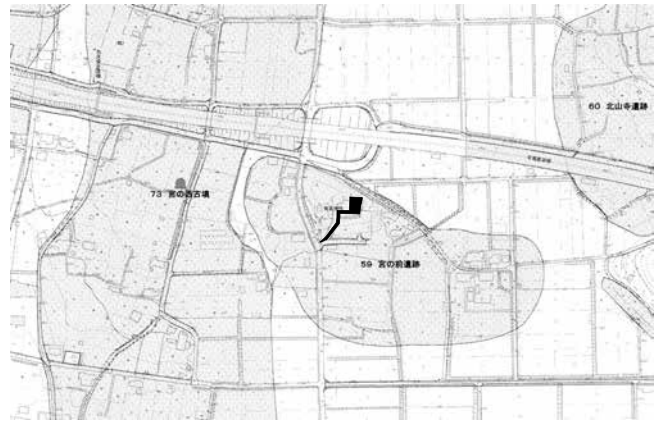
所在地 佐久市下平尾320-10、320-1の一部
 開発主体者 個人
 開発事業名 個人住宅建築
 調査期間 平成29年5月15日
 調査面積 40.00㎡（開発面積444.40㎡）
 調査担当 久保 浩一郎

調査の結果

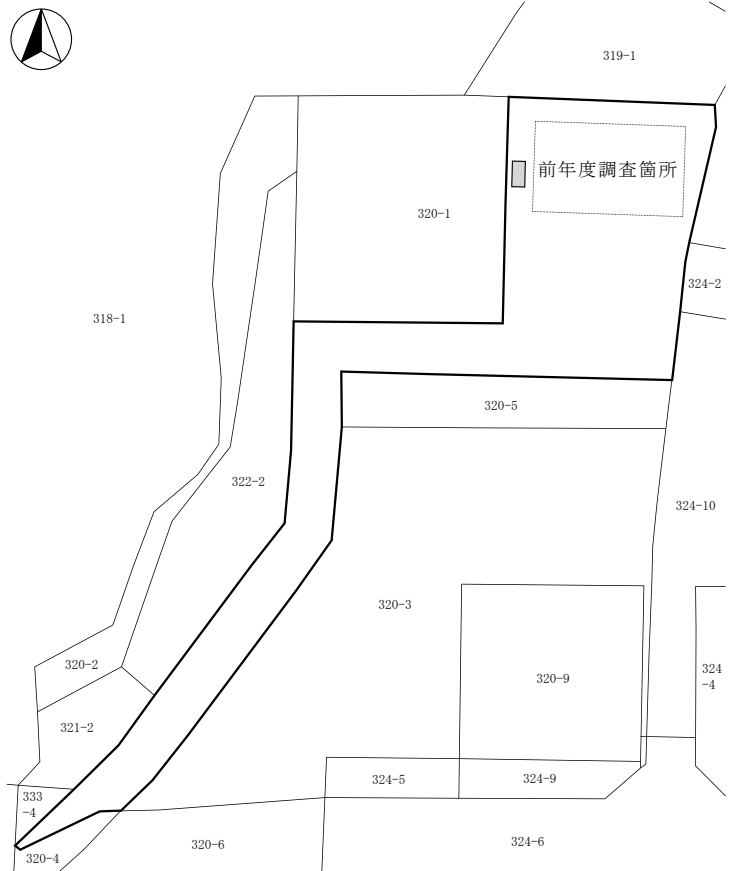
平成28年度に基礎掘削箇所で行った確認調査に引き続き、主体者重機により浄化槽設置箇所の遺構確認調査を実施した。

掘削の結果、30cm内外の造成土下部は地山の砂層となり、宅地化以前の造成によって地山まで削平されていることが確認された。遺構・遺物は発見されなかった。

本調査は実施しない。



宮の前遺跡 4 位置図



宮の前遺跡 4 全体図 (1:600)



堆積状況



掘削状況

15 下滝遺跡 3

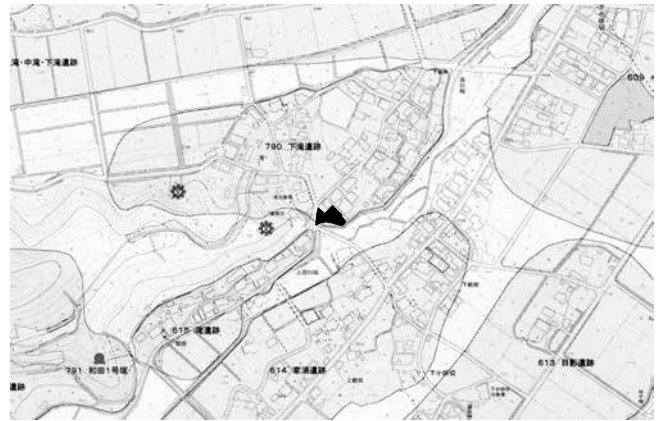
所在地 佐久市湯原991-1
 開発主体者 個人
 開発事業名 個人住宅建築
 調査期間 平成29年4月4・5日
 調査面積 44.00㎡（開発面積636.94㎡）
 調査担当 森泉 かよ子

調査の結果

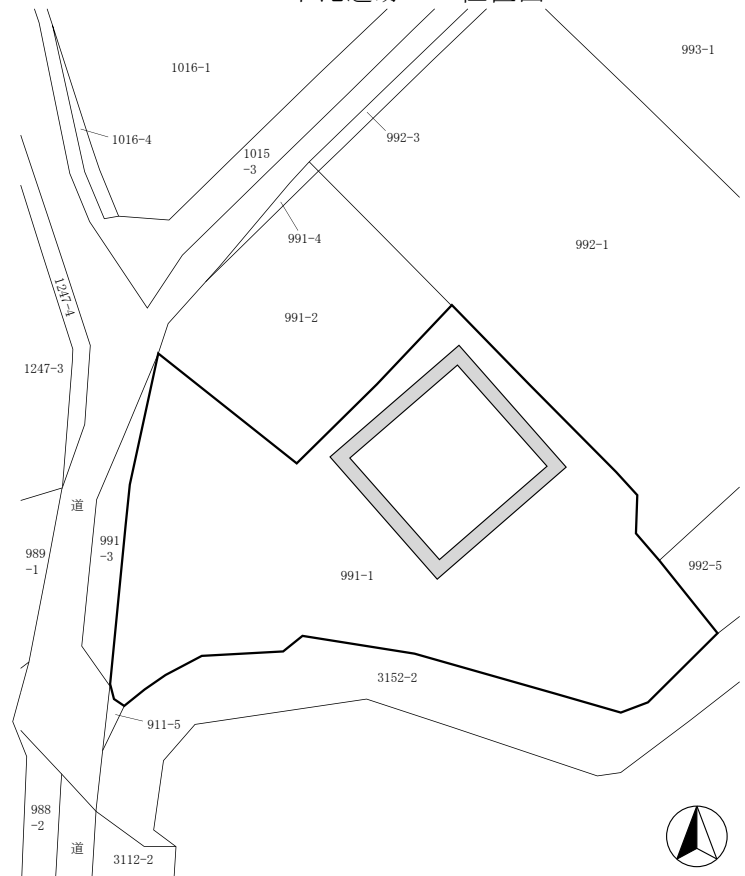
主体者重機により、基礎掘削箇所にトレンチを設定し、遺構確認調査を行った。

掘削は30cm程度であったが、掘削土は旧住宅に伴う攪乱土であり、掘削底面も攪乱土であった。西隅の掘削底面に一部暗褐色礫層が確認され、地盤と考えられるが、遺構・遺物は発見されなかった。

本調査は実施しない。



下滝遺跡 3 位置図



下滝遺跡 3 全体図 (1:500)



堆積状況



掘削状況



掘削状況

16 宮東遺跡 3

所在地 佐久市田口字宮東2338-35
 開発主体者 個人
 開発事業名 個人住宅建築
 調査期間 平成29年4月13日
 調査面積 29.00㎡（開発面積328.13㎡）
 調査担当 久保 浩一郎



宮東遺跡 3 位置図

調査の結果

主体者重機により、建物建築箇所に試掘トレンチを3本設定し、遺構確認調査を行った。

住宅基礎の掘削深度である65cmまで掘削したが、いずれのトレンチも宅地造成時の黒褐色盛土内に止まり、遺構・遺物は発見されなかった。

本調査は実施しない。



堆積状況



宮東遺跡 3 全体図 (1:500)



掘削状況



掘削状況

17 大塚遺跡群27

所在地 佐久市中込字東中原3094-1
 開発主体者 個人
 開発事業名 集合住宅建築
 調査期間 平成29年5月10・12・15日
 調査面積 60.00㎡（開発面積854.00㎡）
 調査担当 上原 学

調査の結果

重機により、擁壁及び建物建築箇所にトレンチを設定して、遺構確認調査を行った。

地表下40cm程度に堆積した明褐色砂層上面を確認面としたが、遺構・遺物は発見されなかった。

層序は上層から、碎石層(20cm)、整地層(10cm)、明褐色土層(10cm)、明褐色砂層であった。

本調査は実施しない。



大塚遺跡群27 位置図



大塚遺跡群27 全体図 (1:500)



掘削状況



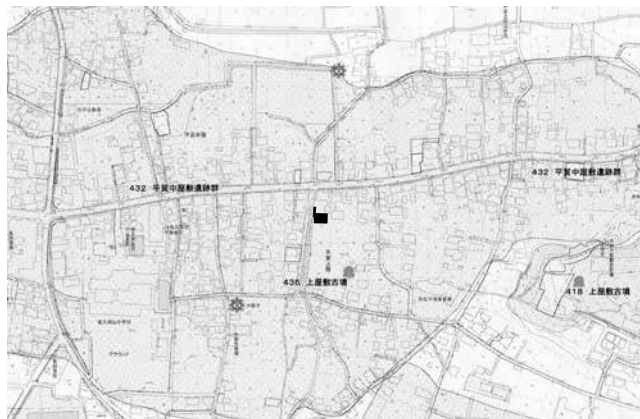
堆積状況



掘削状況

18 平賀中屋敷遺跡群24

所在地 佐久市平賀5241-1・5242-3の各一部
 開発主体者 個人
 開発事業名 個人住宅建築
 調査期間 平成29年5月8～10・12日
 調査面積 102.40㎡（開発面積247.91㎡）
 調査担当 森泉 かよ子



平賀中屋敷遺跡群24 位置図

調査の結果

主体者重機により、建物基礎掘削箇所にトレンチを設定し、遺構確認調査を行った。

深度50～130cmの掘削の結果、3軒の竪穴住居址が発見された。そのうち対象地西側及び南側部分の遺構については、工事による破壊が予想され、範囲が狭小であることから、掘り下げ及び記録の作成を行った。H1号住居址の中央部付近は、影響がないため埋土保存とした。遺物は奈良・平安時代と考えられる土器が出土した。

本調査は実施しない。



平賀中屋敷遺跡群24 全体図 (1:400)



遺構掘り下げ後状況



掘削状況



堆積状況

19 岩村田遺跡群244

所在地 佐久市岩村田字上樋田1850-1外
 開発主体者 株式会社 平和不動産
 開発事業名 宅地造成
 調査期間 平成29年6月15日
 調査面積 240.00㎡（開発面積3,358.00㎡）
 調査担当 上原 学



岩村田遺跡群244 位置図

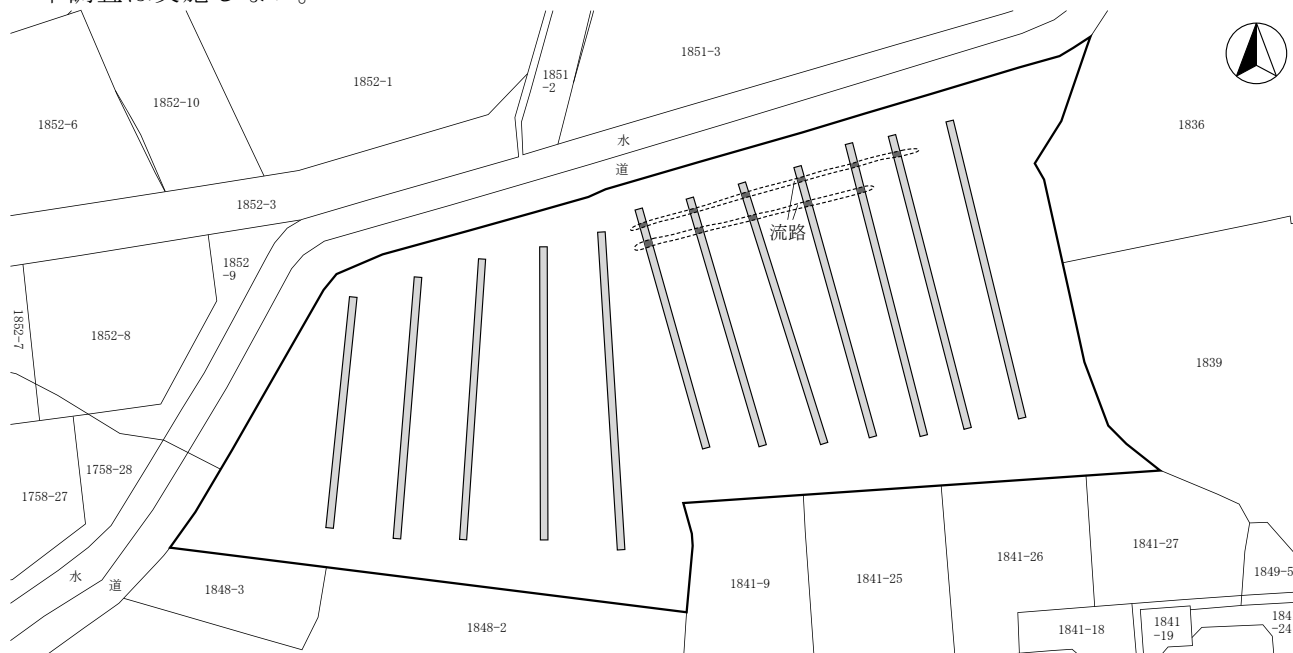
調査の結果

主体者重機により、対象地全体にトレンチを設定して、遺構確認調査を行った。

地表下50～120cmに堆積したローム・水性ローム上面付近まで掘り下げた結果、東西方向の流路と考えられる痕跡が部分的に認められたが、調査が必要と考えられる遺構及び遺物は発見されなかった。

層序は上層から、水田耕作土(30cm)、水田赤褐色床土(10cm)、暗赤褐色粘土層(10～50cm)、部分的にシルト・砂礫層(30cm)、ローム・水性ロームである。

本調査は実施しない。



岩村田遺跡群244 全体図 (1:800)



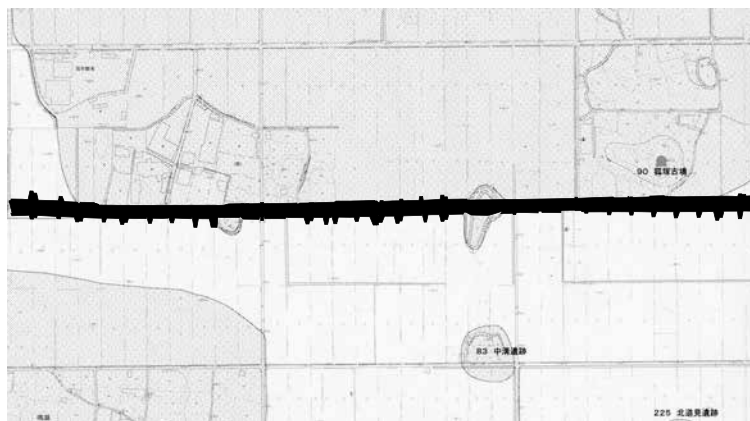
掘削状況



堆積状況

20 尼塚遺跡群6・狐塚古墳1

所在地 佐久市塩名田688-1地先～
鳴瀬2347-8地先
開発主体者 佐久建設事務所
開発事業名 道路建設
調査期間 平成29年7月24・25日、
12月4・5・6日
調査面積 120.00㎡
(開発面積21,990.00㎡)
調査担当 上原 学



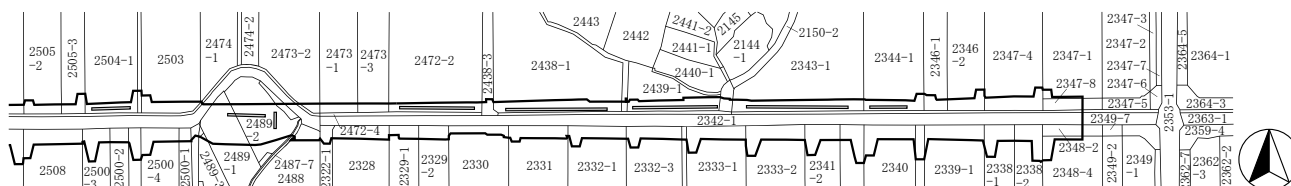
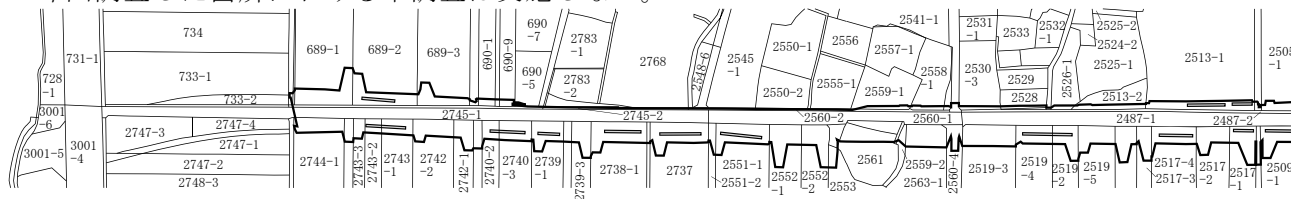
尼塚遺跡群6・狐塚古墳1 位置図

調査の結果

道路建設予定箇所に、重機によるトレンチを設定して、遺構確認調査を行った。

結果、建設予定箇所の南側は、圃場整備により基盤層付近まで掘削されていた。北側は、旧水田上に50～100cm程度盛土され、旧水田面下は黒色粘質土・砂礫層が堆積した低地であった。また、道路建設予定地を塞ぐように存在していた、流山と考えられた塚は、以前周辺で行われた工事によって盛土されたものであった。いずれの箇所からも、遺構・遺物は発見されなかった。


今回調査した箇所における本調査は実施しない。



尼塚遺跡群6・狐塚古墳1 全体図 (1:3,800)



掘削状況



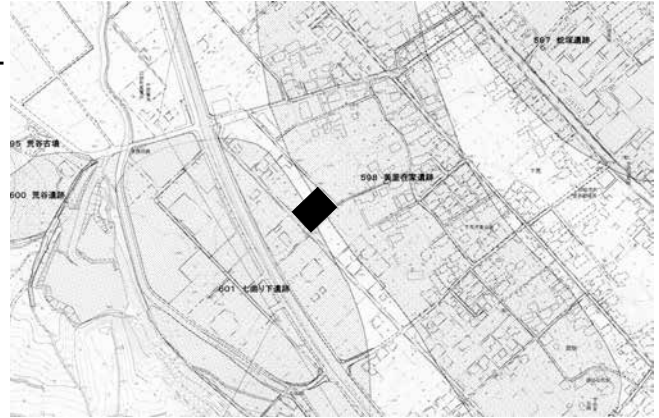
堆積状況



塚部分掘削状況

21 七曲り下遺跡5・美里在家遺跡4

所在地 佐久市白田字美里在家1581、1582
 開発主体者 株式会社 高畑商会
 開発事業名 宅地造成
 調査期間 平成29年4月10・25・27日
 調査面積 90.00㎡（開発面積1,665.08㎡）
 調査担当 上原 学



七曲り下遺跡5・美里在家遺跡4 位置図

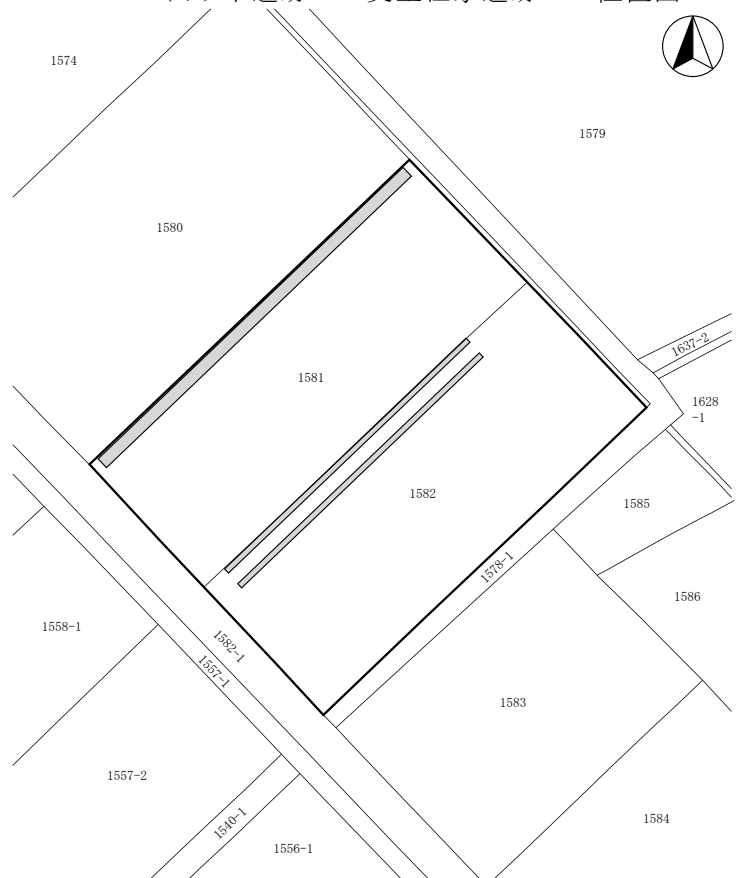
調査の結果

主体者重機により、擁壁及び道路建設箇所にトレンチを設定して、遺構確認調査を行った。


結果、遺構・遺物は発見されなかった。

土層は西側と東側で異なり、西側では地表から、水田耕作土(20cm)、灰褐色土層(30cm)、暗褐色土層(40cm)、褐色シルト層である。東側は地表から、水田耕作土(30cm)、灰褐色土層(5~20cm)、砂礫層であった。

本調査は実施しない。



七曲り下遺跡5・美里在家遺跡4 全体図 (1:800)



堆積状況



掘削状況



掘削状況

22 芝宮遺跡群36

所在地 佐久市小田井字穴沢130-1・131-3
 開発主体者 有限会社 田園不動産
 開発事業名 宅地造成
 調査期間 平成29年8月9・10日
 調査面積 300.00㎡（開発面積1,386.19㎡）
 調査担当 上原 学

調査の結果

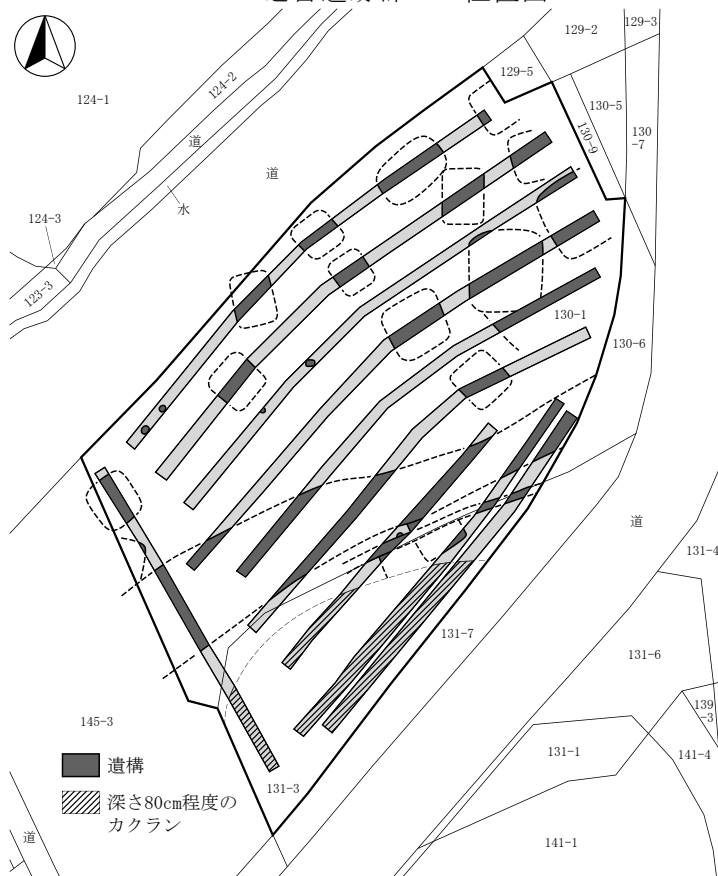
重機により、開発地全体にトレンチを設定し、遺構の確認調査を行った。

結果、住居址・溝状遺構等と考えられる黒色の落ち込みが十数ヶ所発見されたが、埋土保存とした。層序は、上層から耕作土（20～50cm）、地山ロームであった。遺物は確認面上から土師器片が数片出土したが、現状保存した。

今回の造成範囲については盛土保存とし、本調査は実施しない。



芝宮遺跡群36 位置図



芝宮遺跡群36 全体図（1:800）



堆積状況



掘削状況



遺構検出状況

23 西近津遺跡群43

所在地 佐久市長土呂字森下1783-1
 開発主体者 個人
 開発事業名 個人住宅建築
 調査期間 平成29年4月19、24日
 調査面積 54.00㎡（開発面積291.68㎡）
 調査担当 久保 浩一郎



西近津遺跡群43 位置図

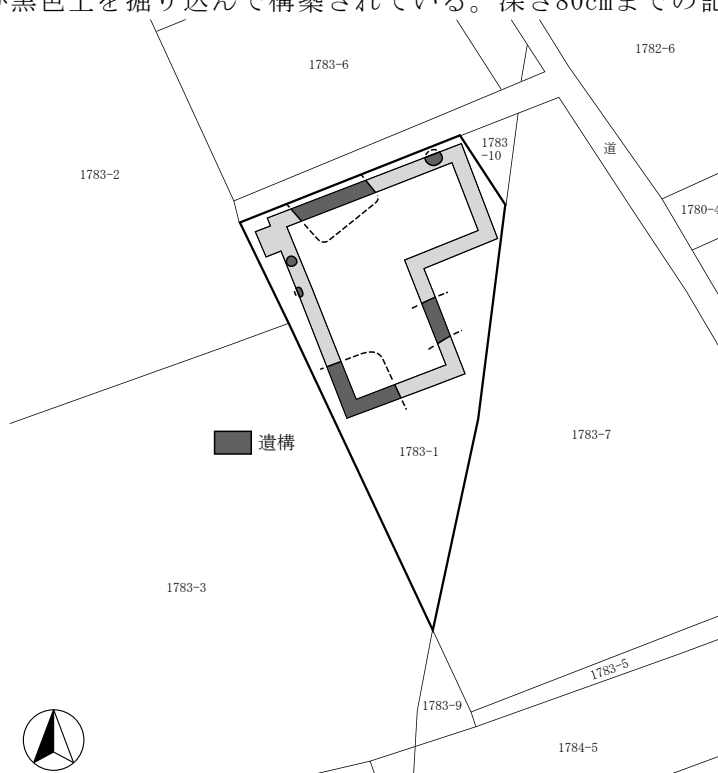
調査の結果

主体者重機により、建物基礎掘削箇所に試掘トレンチを設定して、遺構確認調査を行った。


基礎掘削深度である地表下80cmまで掘削した結果、奈良・平安時代と考えられる竪穴住居址等が検出された。遺構は砂混じりの浅間軽石流及び黒色土を掘り込んで構築されている。深さ80cmまでの記録を作成し、以下は埋土保存とした。遺物は出土しなかった。

層序は、上層から造成土(15cm)、旧耕作土(15cm)、暗褐色堆積土(15cm)、砂とロームブロックを多量に含む褐色土層(15cm)、黒色土層、浅間軽石流である。

本調査は実施しない。



西近津遺跡群43 全体図 (1:500)



堆積状況



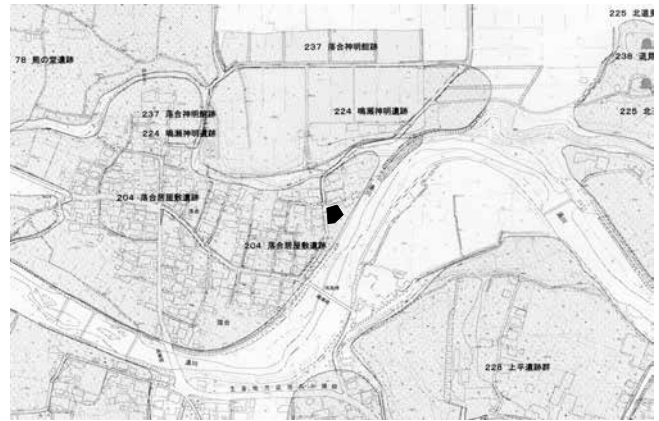
掘削状況



遺構出土状況

24 落合居屋敷遺跡 4

所在地 佐久市鳴瀬字矢殿3674-1
 開発主体者 個人
 開発事業名 店舗建設
 調査期間 平成29年6月16日
 調査面積 36.00㎡（開発面積585.00㎡）
 調査担当 久保 浩一郎



落合居屋敷遺跡 4 位置図

調査の結果

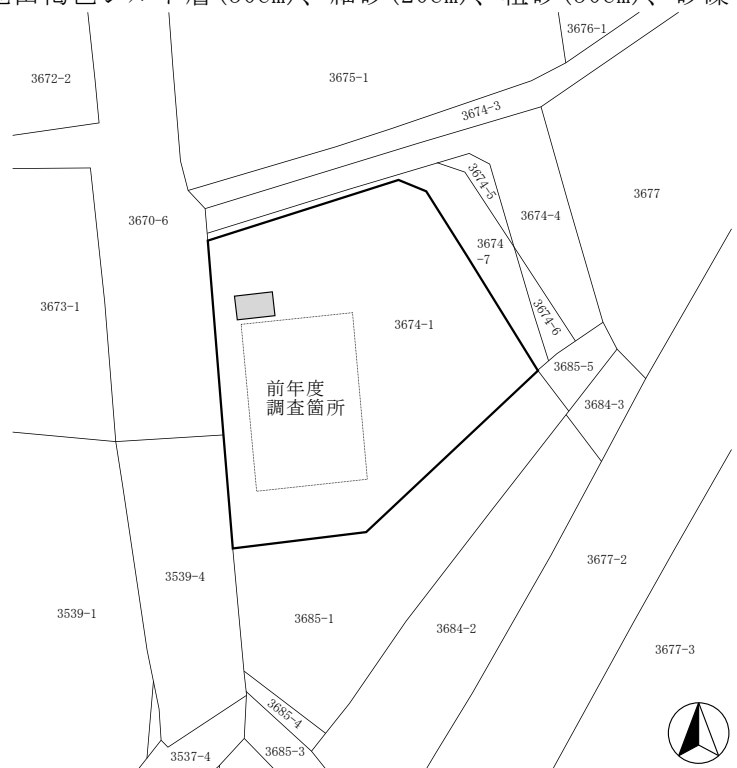
平成28年度に実施した基礎掘削箇所の確認調査に引き続き、主体者重機により、浄化槽設置箇所の遺構確認調査を行った。

上層から、表土(40cm)、堆積土(40cm)、地山褐色シルト層(50cm)、細砂(20cm)、粗砂(50cm)、砂礫層であり、遺構・遺物は発見されなかった。

本調査は実施しない。



堆積状況



落合居屋敷遺跡 4 全体図 (1:500)



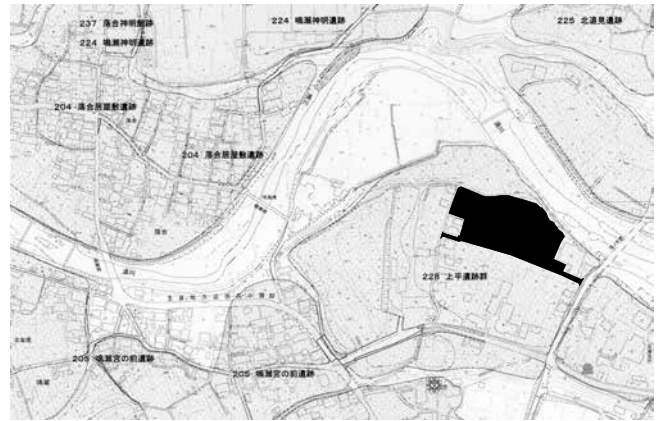
掘削状況



掘削状況

25 上平遺跡群 4

所在地 佐久市鳴瀬字上平1477外
 開発主体者 株式会社 安井建設
 開発事業名 宅地造成
 調査期間 平成29年4月20～27日
 調査面積 265.00㎡（開発面積8,796.00㎡）
 調査担当 上原 学



上平遺跡群 4 位置図

調査の結果

人力により、開発予定箇所の一部にトレンチ24本を設定し、遺構の確認調査を行った。

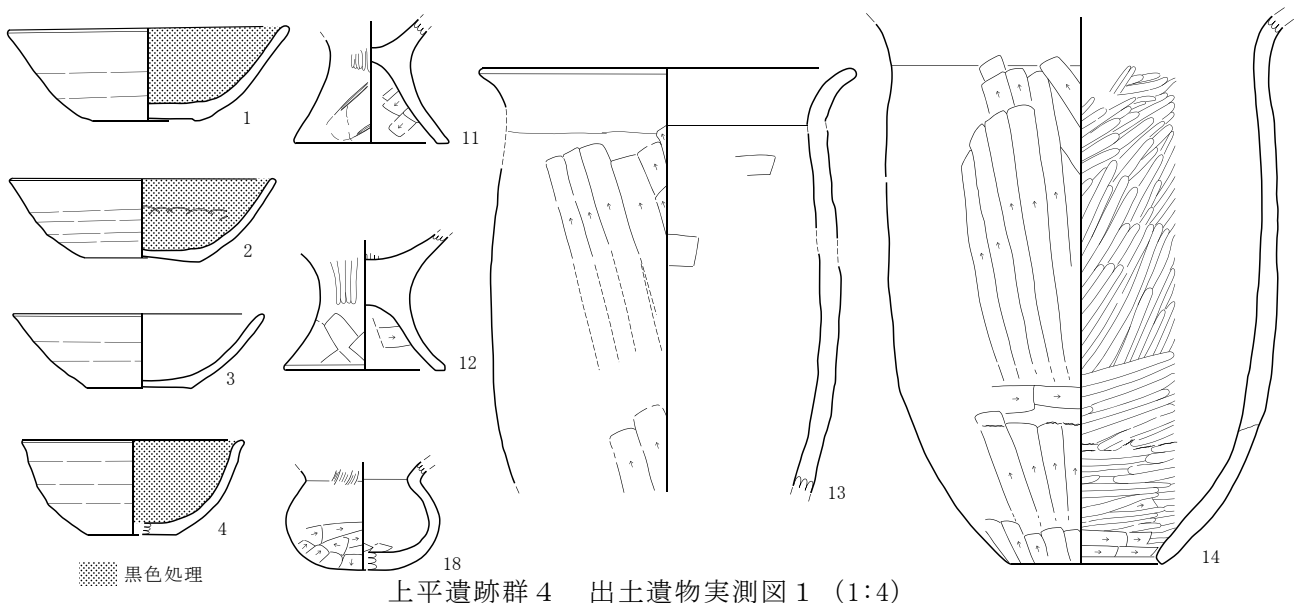
結果、弥生～平安時代の住居址・土坑・ピットを多数発見し、遺物は縄文～平安時代の土器、弥生～平安時代の石製品が出土した。

層序は地表から、耕作土(30cm)、暗褐色土層(20～30cm)、遺構確認面の褐色シルト層または砂利層であった。

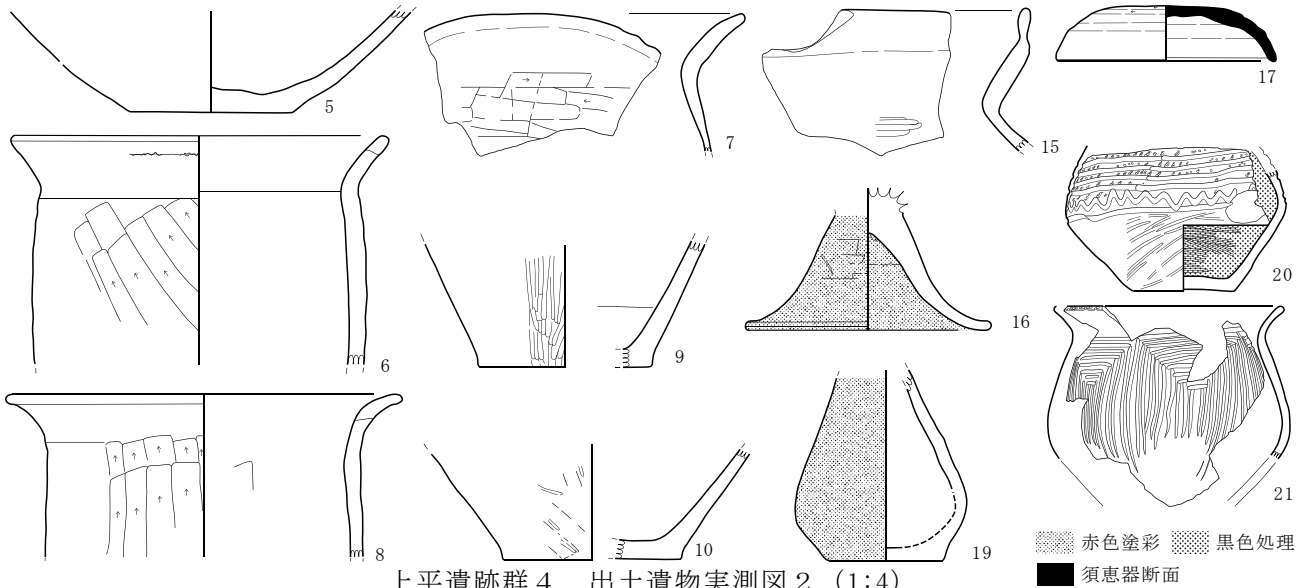
主体者と文化財保護協議を実施し、開発により遺跡の保存が困難な箇所について、後日本調査を実施することとなった。



上平遺跡群 4 全体図 (1:1,500)



上平遺跡群 4 出土遺物実測図 1 (1:4)



上平遺跡群 4 出土遺物実測図 2 (1:4)


No.	器種	器型	口径	底径	器高	調整・文様・備考	残存率・部位	色調
1	土師器	坏	14.7	5.6	5.0	内面黒色処理 外面ロクロナデ、磨耗あり 底部回転糸切り H12から出土	98%	外面5YR8/4 淡橙色
2	土師器	坏	14.0	6.0	4.2	内面黒色処理、ヘラミガキ、上向き弧状の暗文 外面ロクロナデ 底部回転糸切り H12から出土	95%	外面5YR8/3 淡橙色
3	土師器	坏	(13.2)	(5.5)	(5.5)	内面ナデ 外面ロクロナデ 底部回転糸切り H1から出土	60%	外面2.5YR6/6 橙色他
4	土師器	坏	(11.6)	(4.6)	5.0	内面黒色処理、ミガキ 外面ロクロナデ 底部回転糸切り H1から出土	30%	外面5YR7/4 にぶい橙色他
5	土師器	甕	-	8.6	[5.3]	内外面ヘラナデ、磨耗あり H16から出土	胴下部～底部	外面7.5YR8/3 浅黄橙色他
6	土師器	甕	(20.0)	-	[12.0]	内面ナデ 外面口縁部ヘラナデ、輪積み痕あり、胴部ヘラケズリ H12から出土	口縁部～胴部	外面5YR5.8 明赤褐色他
7	土師器	甕	-	-	-	内面ナデ 外面ヘラケズリ、磨耗あり、口縁ヨコナデ H12から出土	口縁部～肩部	外面7.5YR8/3 浅黄橙色
8	土師器	甕	(21.0)	-	[8.5]	内面板状工具によるナデ 外面口縁部ヨコナデ、輪積み痕あり、胴部ヘラケズリ H6から出土	口縁部～胴部	外面5YR7/6 橙色
9	弥生土器	甕	-	(9.1)	[6.7]	内外面磨耗あり 内面ヘラナデ 外面ミガキ H12・13から出土	胴下部～底部	外面7.5YR7/4 にぶい橙色他
10	弥生土器	甕	-	(9.3)	[5.9]	内外面磨耗あり 内面ナデ 外面ヘラケズリ後ミガキ H8から出土	胴下部～底部	外面7.5YR7/3 にぶい橙色他
11	土師器	高坏	-	4.1	[5.9]	内外面磨耗あり 内面脚部ヘラケズリ 外面ミガキ、ヘラケズリ、脚部接地面ヘラケズリ H15から出土	坏底部～脚部	外面10YR7/4 にぶい黄橙色他
12	土師器	高坏	-	8.5	[7.2]	内外面磨耗あり 内面坏部ミガキ、脚部ヘラケズリ 外面ミガキ、ヘラケズリ H8から出土	坏底部～脚部	外面7.5YR7/4 にぶい橙色他
13	土師器	甕	20.0	-	[22.4]	内面口縁部ヨコナデ、胴部板状工具によるナデ 外面口縁部ヨコナデ、ヘラケズリ、胴部ヘラケズリ H12・13・14から出土	口縁部～胴下部	外面10YR3/3 暗褐色他
14	土師器	甕	-	8.0	[29.0]	内外面輪積み痕あり 内面口縁部ヨコナデ、胴部ヘラミガキ、胴下部ヘラケズリ後ヘラミガキ 外面口縁部ヨコナデ、胴部ヘラケズリ H14から出土	65%	外面7.5YR7/4 にぶい橙色他
15	土師器	甕	-	-	-	内外面口縁部ロクロナデ 内面肩部ヘラケズリ 外面肩部ミガキ H6から出土	口縁部～肩部	外面7.5YR7/2 明褐色他
16	弥生土器	高坏	-	(13.0)	[7.5]	内面赤色塗彩、裾部ロクロナデ 内面脚部ヘラケズリ 外面脚部ヘラナデ H11から出土	脚部	外面5YR7/6 橙色他
17	須恵器	蓋	11.6	丸天井	2.9	内外面ロクロナデ 外面天井部ヘラケズリ H14から出土	20%	外面N5/0 灰色他
18	土師器	小型甕	-	丸底	[5.7]	内面口縁部ヨコナデ、胴部ナデ 外面ヘラミガキ、ヘラケズリ H8・16から出土	30%	外面5YR6/6 橙色他
19	弥生土器	壺	-	6.0	[10.1]	内面ナデ 外面ヘラミガキ、赤色塗彩、煤付着 H15から出土	頸部～底部	外面2.5YR5/6 明赤褐色他
20	弥生土器	壺	-	5.3	[7.6]	内面ハケメ、黒色処理 外面肩部ヘラ横波走沈線、縄文、胴中央部ヘラ描波状沈線、胴下部ヘラミガキ H8から出土	肩部～底部	外面10YR7/3 にぶい黄橙色他
21	弥生土器	甕	(12.2)	-	[10.6]	内面ハケメ 外面肩部～胴部ヘラ描コの字重ね文、口唇部縄文 H8から出土	口縁部～胴下部	外面7.5YR5/3 にぶい褐色他

上平遺跡群 4 出土遺物観察表

(推定値) [残存値]



上平遺跡群 4 出土遺物写真 1 (1:4)



上平遺跡群 4 出土遺物写真 2 (1:4)



東側調査区 調査風景



東側調査区 遺構検出状況



西側調査区 掘削状況



西側調査区 遺構検出状況

26 中金井遺跡群51

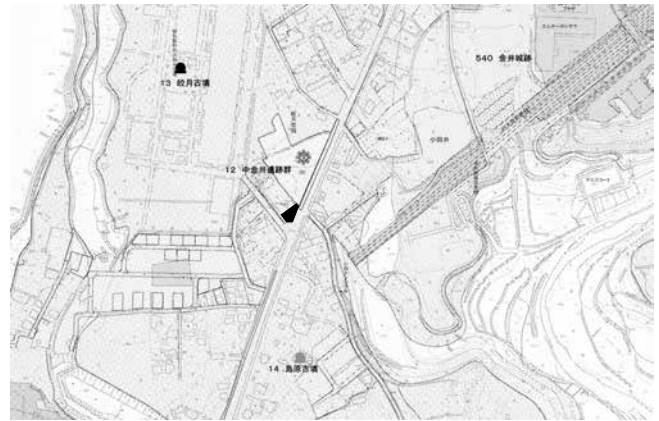
所在地 佐久市小田井字皎月837-1・14
 開発主体者 個人
 開発事業名 個人住宅建築
 調査期間 平成29年4月21日
 調査面積 23.00㎡（開発面積290.96㎡）
 調査担当 久保 浩一郎

調査の結果

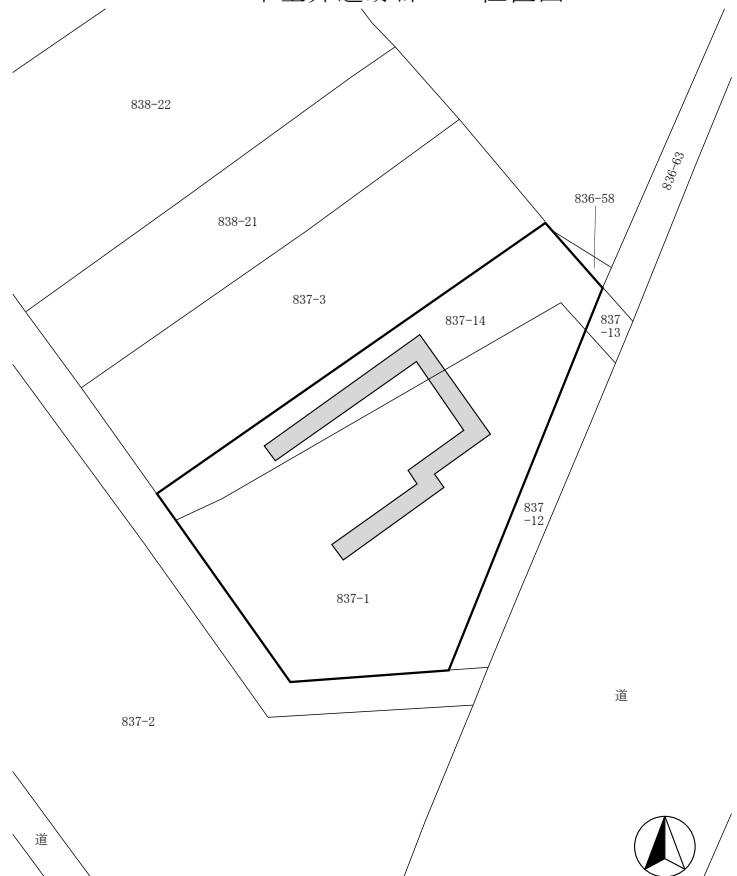
主体者重機により、建物基礎掘削箇所にトレンチを設定し、遺構確認調査を行った。基礎の床掘深度（西側60cm、東側40cm）までの掘削を行った結果、遺構・遺物は発見されなかった。

層序は上層から、造成土（20～40cm）、暗褐色堆積土（30～40cm）、地山のローム層である。対象地東側は堆積土が削平され、40cmの造成土直下が地山である。

本調査は実施しない。



中金井遺跡群51 位置図



中金井遺跡群51 全体図（1:400）



堆積状況



掘削状況



掘削状況

27 西大久保遺跡群24

所在地 佐久市上平尾字西大久保703-6・7、
711-10・13・14
開発主体者 個人
開発事業名 住宅兼診療所建築
調査期間 平成29年4月6日
調査面積 27.00㎡（開発面積728.67㎡）
調査担当 上原 学



西大久保遺跡群24 位置図

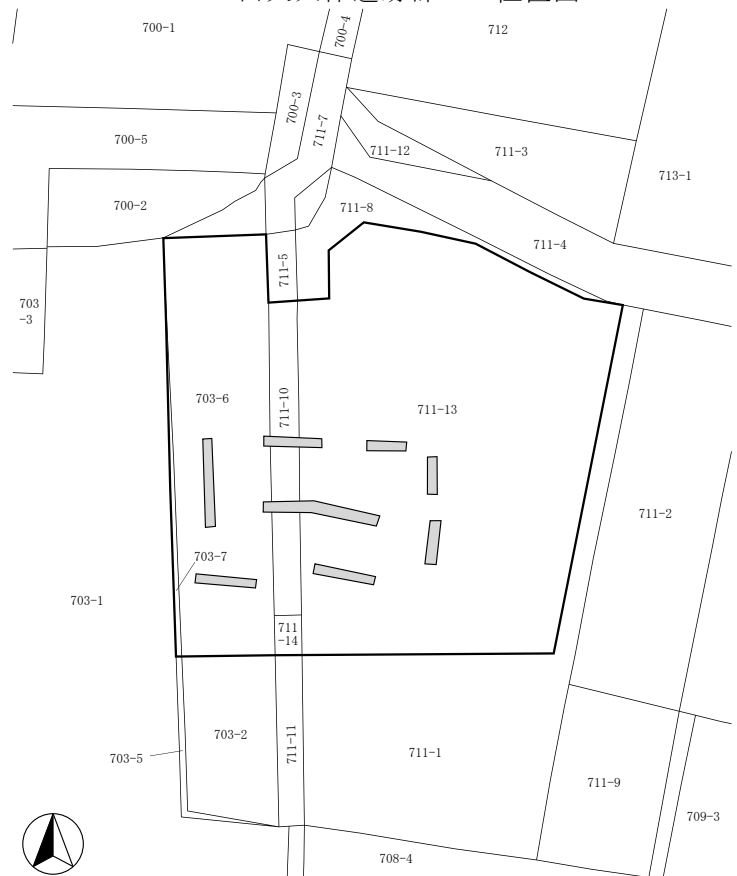
調査の結果

人力により、基礎掘削予定箇所にトレンチを8本設定し、遺構確認調査を行った。

地表下40cm程度に堆積する褐色ローム上面を確認面として調査した結果、遺構・遺物は発見されなかった。

層序は上層から、耕作土(25cm)、暗褐色土層(15cm)、褐色ローム層である。

本調査は実施しない。



西大久保遺跡群24 全体図 (1:500)



堆積状況



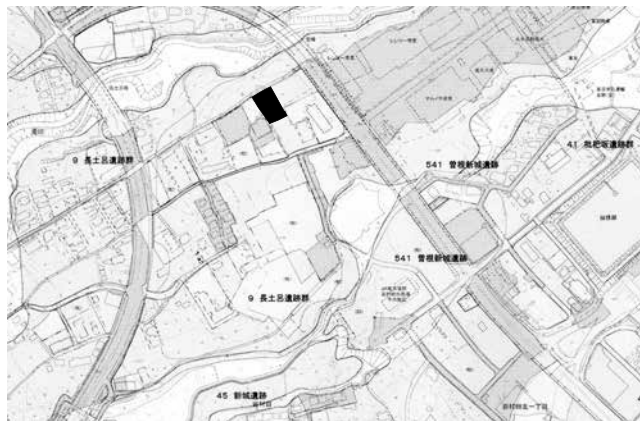
調査区全景



掘削状況

28 長土呂遺跡群90

所在地 佐久市長土呂158-1・3
 開発主体者 エフビーホールディングス株式会社
 開発事業名 事務所棟別館建設
 調査期間 平成29年5月8日
 調査面積 55.00㎡（開発面積1,150.06㎡）
 調査担当 上原 学



長土呂遺跡群90 位置図

調査の結果

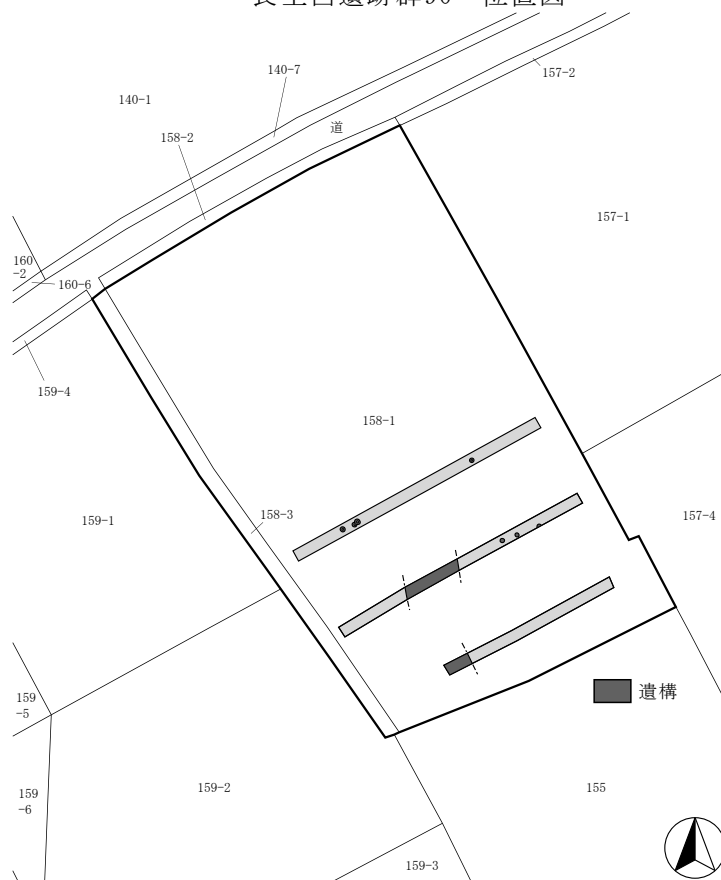
重機により、対象地内にトレンチ3本を設定して、遺構確認調査を行った。

地表下60cm程度に堆積した明褐色土上面を確認面とした結果、住居址と考えられる落ち込み2ヶ所とピットを発見した。


遺物は出土しなかった。

層序は上層から、アスファルト(3cm)、碎石層(40cm)、黒褐色土層(20cm)、明褐色土層(5cm)、黄褐色ロームであった。

主体者と文化財保護協議を実施し、開発により遺跡の保存が困難な箇所について本調査を実施する。



長土呂遺跡群90 全体図 (1:600)



堆積状況



掘削状況



遺構検出状況

29 周防畑遺跡群139

所在地 佐久市長土呂字向畑1138-1
 開発主体者 個人
 開発事業名 集合住宅建築
 調査期間 平成29年5月9日
 調査面積 84.00㎡（開発面積631.08㎡）
 調査担当 久保 浩一郎

調査の結果

重機により、擁壁設置箇所及び建物基礎掘削箇所にてトレンチを設定し、遺構の確認調査を行った。

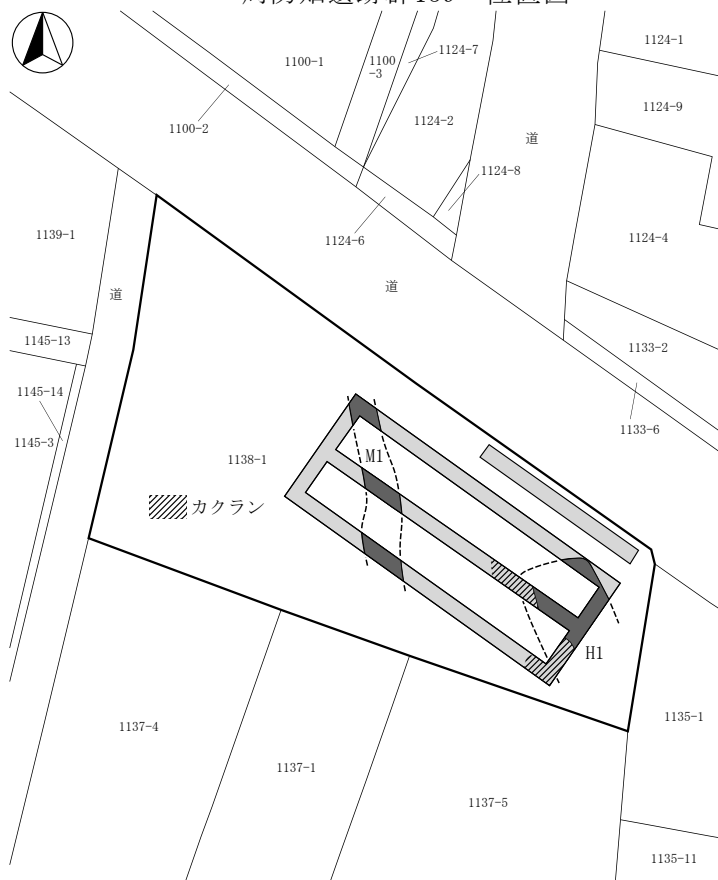
結果、擁壁設置箇所では遺構・遺物は発見されなかった。建物基礎部分については、東側の地表下25cmのローム層上で弥生時代と考えられる住居址1軒を検出し、西側では地表下40cmのローム層上で溝跡1条を検出した。いずれの遺構も、基礎掘削深度である地表下80cmまで掘り下げ、記録作成作業を実施した。

遺物は弥生土器及び奈良・平安時代の須恵器が出土した。


本調査は実施しない。



周防畑遺跡群139 位置図



周防畑遺跡群139 全体図（1:500）



堆積状況



掘削状況



遺構掘り下げ後状況

30 神明B遺跡2

所在地 佐久市八幡字平867-1の一部
 開発主体者 個人
 開発事業名 個人住宅建築
 調査期間 平成29年4月4日、7月25日
 調査面積 3.00㎡（開発面積314.70㎡）
 調査担当 富沢 一明

調査の結果

基礎掘削箇所の工事立会及び浄化槽設置箇所の遺構確認調査を実施した。

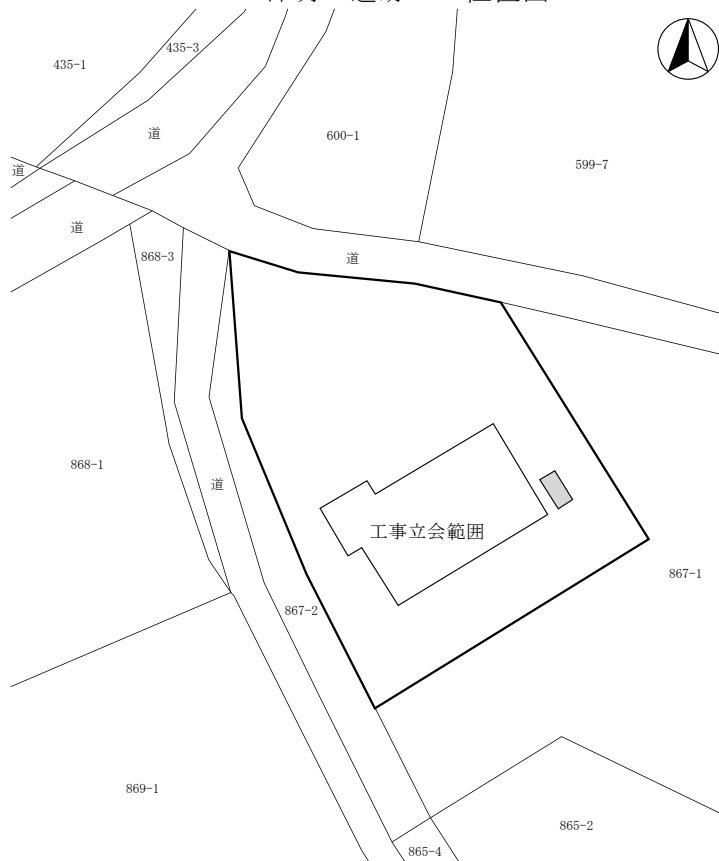
基礎掘削箇所では、遺構・遺物は発見されなかった。

浄化槽設置箇所では、主体者重機による地表下200cmまでの掘削の結果、上部は盛土であり、地表下130cmで旧表土が確認されたが、遺構・遺物は発見されなかった。


本調査は実施しない。



神明B遺跡2 位置図



神明B遺跡2 全体図 (1:400)



堆積状況



掘削状況



掘削状況

31 上宮前遺跡群 2

所在地 佐久市常和字三丁畑2995-1
 開発主体者 個人
 開発事業名 個人住宅建築
 調査期間 平成29年5月10日
 調査面積 19.00㎡（開発面積493.66㎡）
 調査担当 久保 浩一郎

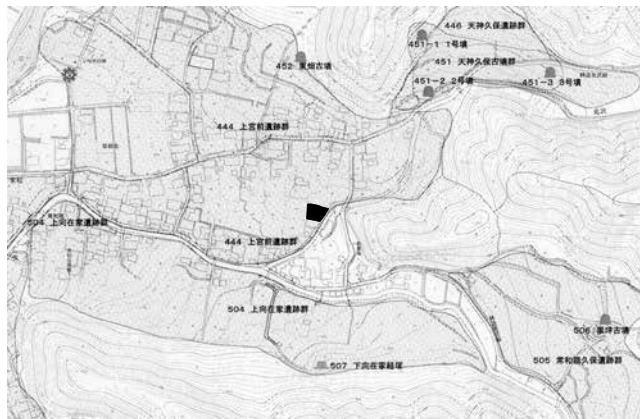
調査の結果

人力により、建物基礎掘削箇所にトレンチを6本設定し、遺構の確認調査を行った。

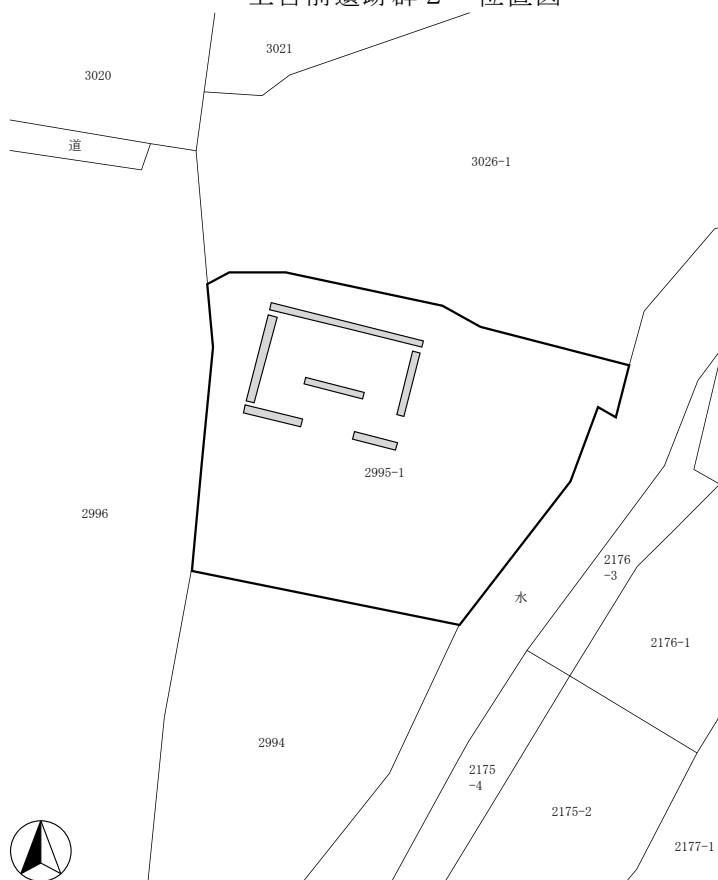
耕作土(20cm程度)下部の褐色堆積土上面を検出面としたが、遺構・遺物は発見されなかった。

対象地は南西向き緩斜面であるが、畑地により北側は削平されている。層序は上層から、耕作土、暗褐色堆積土層(南側のみ遺存、5~10cm)、褐色堆積土層(5~15cm)、暗褐色の砂礫層となる。

本調査は実施しない。



上宮前遺跡群 2 位置図



上宮前遺跡群 2 全体図 (1:500)



堆積状況



調査状況



掘削状況

32 猿久保屋敷添遺跡 9

所在地 佐久市猿久保字屋敷添452-4、
453-1、456-2
開発主体者 個人
開発事業名 集合住宅建築
調査期間 平成29年5月30日
調査面積 110.00㎡（開発面積1,946.00㎡）
調査担当 上原 学



猿久保屋敷添遺跡 9 位置図

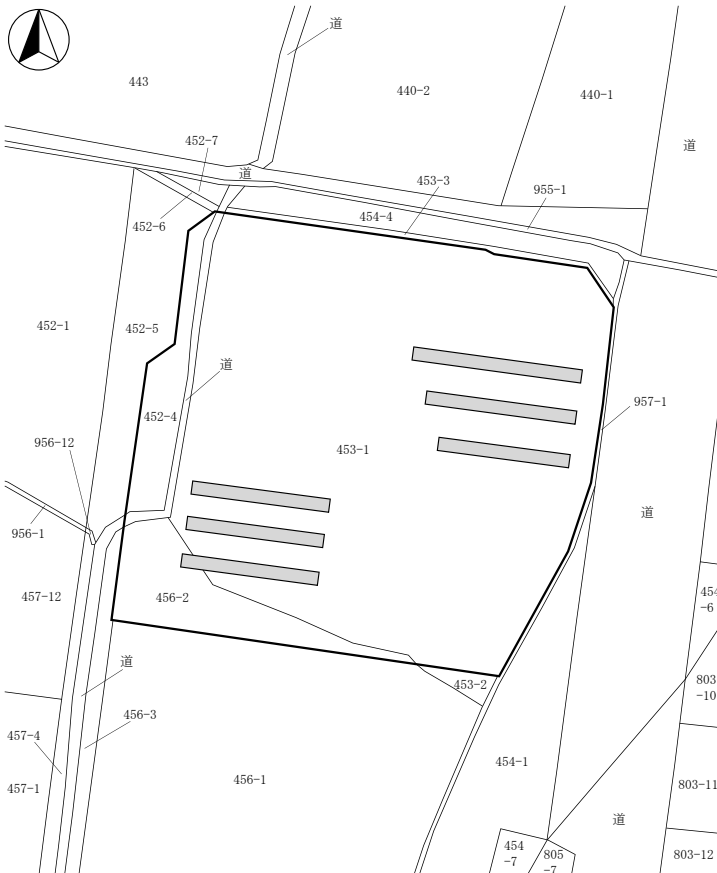
調査の結果

建物2棟の建築予定箇所に、重機によるトレンチを設定し、遺構確認調査を行った。


地表下60~80cm程度に堆積した明褐色土層上面で遺構の確認を行ったが、遺構・遺物は発見されなかった。

層序は上層から、水田耕作土(30cm)、床土(10cm)、灰褐色土層(15cm)、赤褐色土層(15cm)、明褐色土層であった。

本調査は実施しない。



猿久保屋敷添遺跡 9 全体図 (1:800)



堆積状況



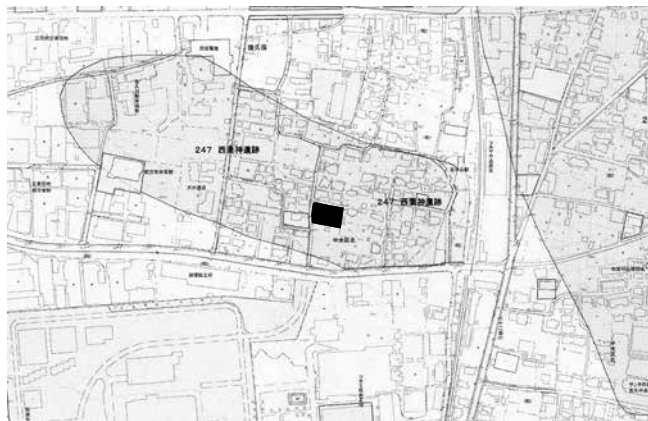
掘削状況



調査区遠景

33 西妻神遺跡12

所在地 佐久市中込字西妻神3266-1
 開発主体者 個人
 開発事業名 集合住宅建築
 調査期間 平成29年5月16日
 調査面積 20.00㎡（開発面積1,055.25㎡）
 調査担当 久保 浩一郎



調査の結果

表層改良が行われる範囲に、重機によるトレンチを2本設定し、遺構確認調査を行った。

層序は上層から、耕作土(25cm)、堆積土の暗褐色土層(15cm)、堆積土の褐色土層(20cm)、地山の砂層であった。褐色土層上面と砂層上面で検出作業を行ったが、遺構・遺物は発見されなかった。

本調査は実施しない。



堆積状況

西妻神遺跡12 全体図 (1:600)



掘削状況



掘削状況

34 西近津遺跡群44

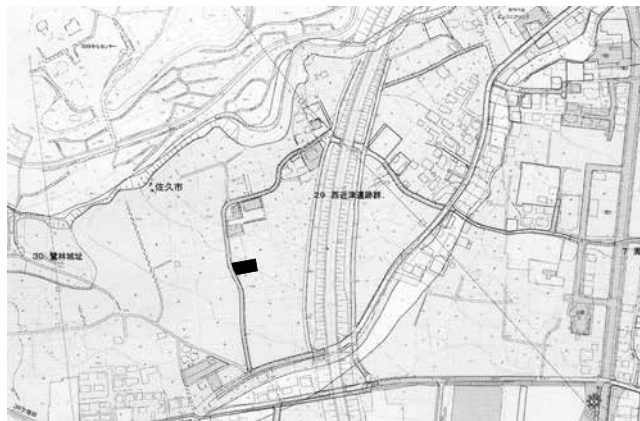
所在地 佐久市長土呂字森下1795-4
 開発主体者 個人
 開発事業名 個人住宅建築
 調査期間 平成29年11月8日
 調査面積 9.00㎡（開発面積486.42㎡）
 調査担当 上原 学

調査の結果

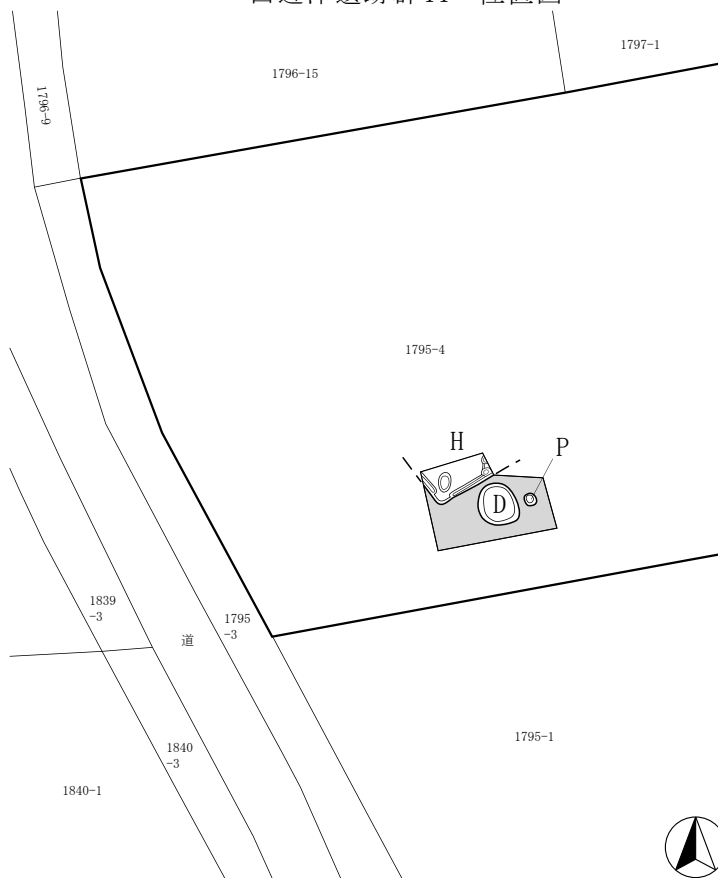
主体者重機により、浄化槽設置箇所にトレンチを設定し、遺構確認調査を行った。

地表から80cm程度掘削した結果、竪穴住居址の一部、土坑1基、ピット1個を発見した。遺構の規模が僅かであったことから、掘り下げ及び記録作成を行った。遺物は弥生・古墳時代の土器が出土した。


本調査は実施しない。



西近津遺跡群44 位置図



西近津遺跡群44 全体図 (1:250)



堆積状況



掘削状況



遺構掘り下げ後状況

35 宮の上遺跡群36

所在地 佐久市横和字高根458、457-2
 開発主体者 個人
 開発事業名 個人住宅建築
 調査期間 平成29年6月8日
 調査面積 33.00㎡（開発面積343.00㎡）
 調査担当 久保 浩一郎

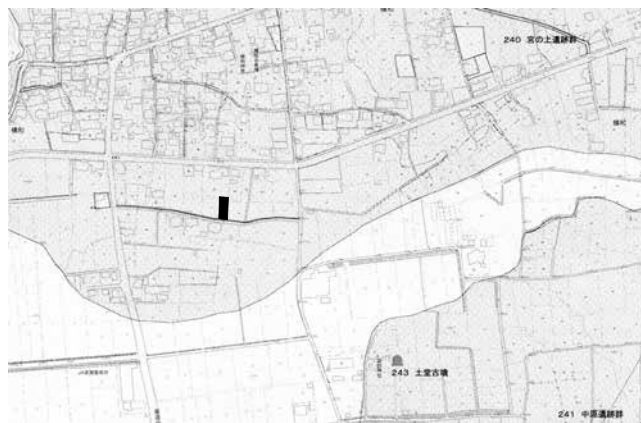
調査の結果

主体者重機により、基礎掘削箇所にトレンチを設定し、基礎掘削深度の地表下60cmまで掘削して、遺構の確認調査を行った。

層序は上層から、耕作土の表土(30~40cm)、暗褐色堆積土層(20~30cm)、褐色堆積土層(10cm~)、褐色砂質土層(周辺の発掘調査における遺構確認面)であった。

対象地は東から西に低くなり、掘削箇所
 の東端のみ褐色砂質土が確認できたが、ほとんどは暗褐色土層までの掘削である。掘削範囲内では、遺構・遺物は発見されなかった。

本調査は実施しない。



宮の上遺跡群36 位置図



宮の上遺跡群36 全体図 (1:400)



堆積状況



掘削状況



掘削状況

36 蛇塚遺跡群52

所在地 佐久市新子田字野馬久保1895-3
開発主体者 個人
開発事業名 個人住宅建築
調査期間 平成29年5月26日、8月7日
調査面積 25.00㎡（開発面積256.44㎡）
調査担当 上原 学

調査の結果

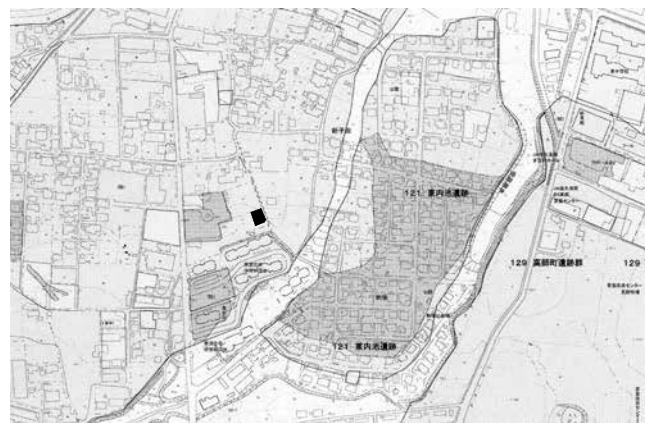
基礎掘削箇所の工事立会及び浄化槽設置箇所の遺構確認調査を行った。

基礎掘削箇所の掘削深度は盛土内に止まっていた。

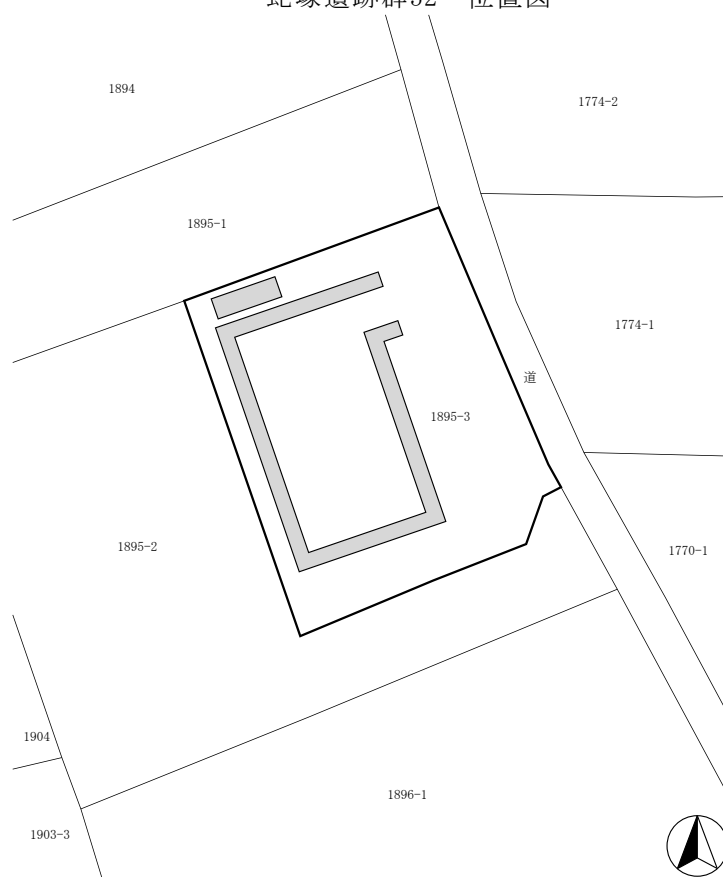
浄化槽設置箇所では、主体者重機により遺構確認面である黄褐色ローム上面まで掘削し、確認作業を行った。層序は上層から、盛土(80cm)、旧表土(50cm)、黄褐色ロームであった。

いずれの箇所も、遺構・遺物は発見されなかった。

本調査は実施しない。



蛇塚遺跡群52 位置図



蛇塚遺跡群52 全体図 (1:400)



掘削状況



堆積状況

37 金井城跡 9

所在地 佐久市小田井1059-1
 開発主体者 個人
 開発事業名 個人住宅建築
 調査期間 平成29年6月19日
 調査面積 29.00㎡（開発面積608.00㎡）
 調査担当 久保 浩一郎

調査の結果

基礎掘削箇所及び浄化槽設置箇所において、遺構確認調査を行った。

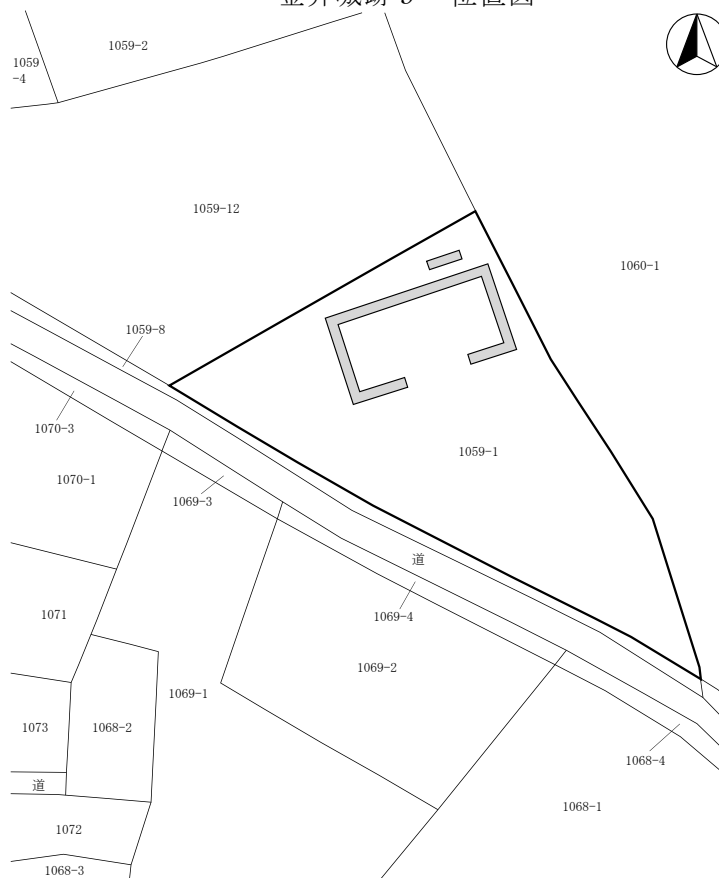
基礎掘削箇所は主体者重機により基礎掘削深度である地表下70cmまで、浄化槽設置箇所は人力で地表下45～50cmの地山上面まで掘削した。層序は上層から、表土(20～40cm)、暗褐色堆積土層(25～30cm)、地山ローム層であった。

いずれの箇所からも、遺構・遺物は発見されなかった。

本調査は実施しない。



金井城跡 9 位置図



金井城跡 9 全体図 (1:600)



堆積状況



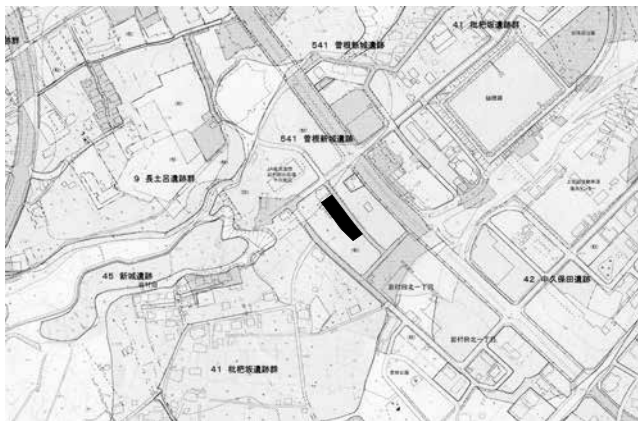
掘削状況



掘削状況

38 枇杷坂遺跡群122・ 曾根新城遺跡9

所在地 佐久市岩村田北一丁目24-3の一部外
 開発主体者 株式会社 ホンダカーズ長野中央
 開発事業名 住宅型有料老人ホーム建築
 調査期間 平成29年7月4・13日
 調査面積 80.00㎡（開発面積1,121.58㎡）
 調査担当 久保 浩一郎



枇杷坂遺跡群122・曾根新城遺跡9 位置図

調査の結果

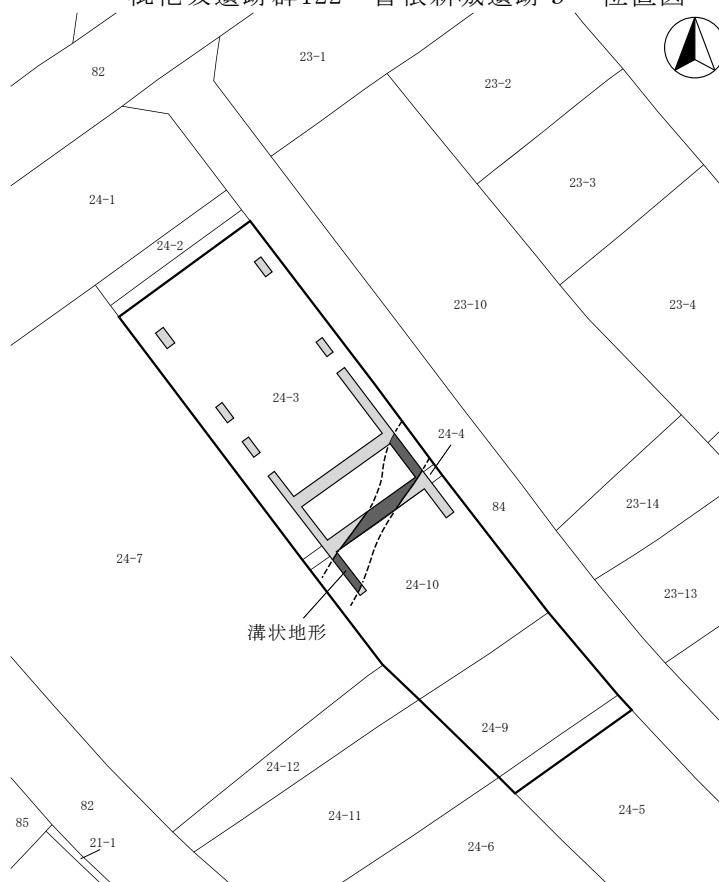
建物基礎掘削箇所を、重機により地山ないし基礎掘削深度(地表下2m)まで掘り下げて、遺構確認調査を行った。

結果、北東から南西に延びる溝状の地形が、対象地中央部で確認された。


溝状地形の東端部では、深さ約2mで底部のロームが確認されたが、中央以西では深さ2.5m以上となり、下部は砂の堆積であった。検出面は地表下1～1.2mの地山ローム上面であり、上部はすべて盛土である。基礎工事により掘削される深さまでの記録を作成し、下部は盛土による保存とした。

遺物は出土しなかった。

本調査は実施しない。



枇杷坂遺跡群122・曾根新城遺跡9 全体図 (1:800)



堆積状況



掘削状況



掘削状況

39 梨の木遺跡13

所在地 佐久市中込字曲坂3611-42
 開発主体者 個人
 開発事業名 賃貸住宅建築
 調査期間 平成29年5月22・23日
 調査面積 66.00㎡（開発面積386.29㎡）
 調査担当 久保 浩一郎

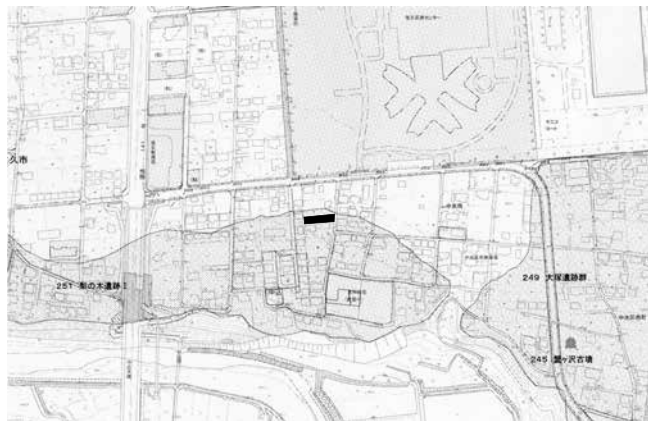
調査の結果

主体者重機により、基礎掘削箇所にトレンチを設定し、遺構確認調査を行った。

基礎床掘り深度である、地表下70cmまで掘削した結果、遺構・遺物は発見されなかった。

層序は上層から、耕作土(40cm)、暗褐色堆積土層(30cm)、褐色砂質土ないし砂層である。

本調査は実施しない。



梨の木遺跡13 位置図



梨の木遺跡13 全体図 (1:500)



堆積状況



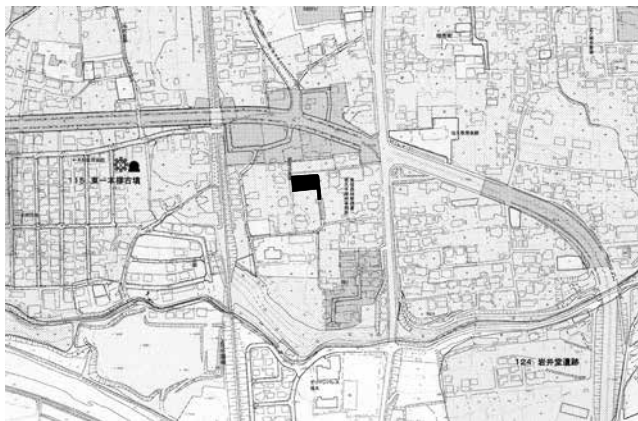
掘削状況



トレンチ全景

40 岩村田遺跡群245

所在地 佐久市岩村田2145-1の一部外
 開発主体者 個人
 開発事業名 集合住宅建築
 調査期間 平成29年6月5日
 調査面積 184.00㎡（開発面積785.27㎡）
 調査担当 久保 浩一郎



岩村田遺跡群245 位置図

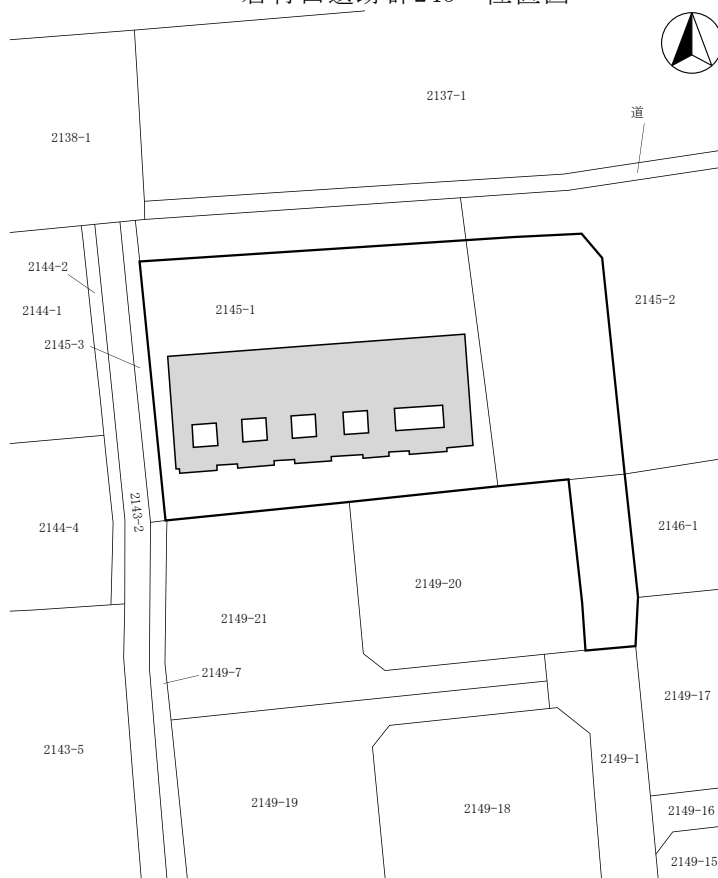
調査の結果

主体者重機により、建物範囲を基礎掘削深度まで掘削し、遺構確認調査を行った。


結果、対象地は過去に削平されており、その後50～60cmの埋土が行われていた。基礎掘削深度は地表下40～50cmであり、盛土内に止まる。遺構・遺物は発見されなかった。

盛土下部の層序は、暗褐色堆積土層（15cm）、褐色土層、地山ローム層である。

本調査は実施しない。



岩村田遺跡群245 全体図（1:600）



堆積状況



掘削状況



掘削状況

41 岩村田遺跡群246

所在地 佐久市岩村田2149-20の一部
 開発主体者 個人
 開発事業名 集合住宅建築
 調査期間 平成29年5月25・26日
 調査面積 70.50㎡（開発面積241.71㎡）
 調査担当 久保 浩一郎

調査の結果

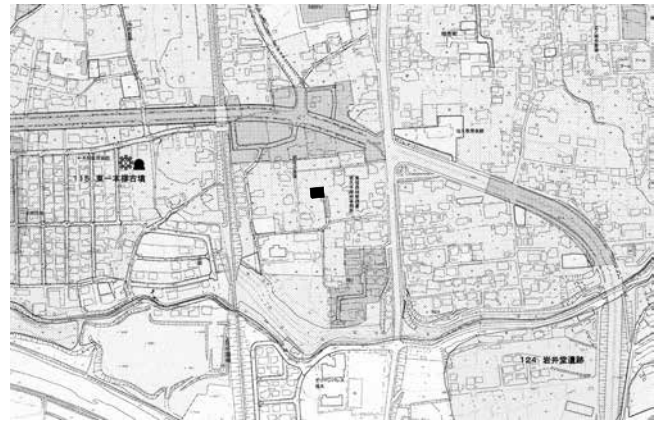
主体者重機により、建物基礎掘削箇所にトレンチを設定し、遺構確認調査を行った。

基礎床掘り深度である地表下70cmまで掘削した結果、60～70cmで平安時代と考えられる竪穴住居址5軒、ピット5個が検出され、弥生土器・土師器・須恵器等が出土した。

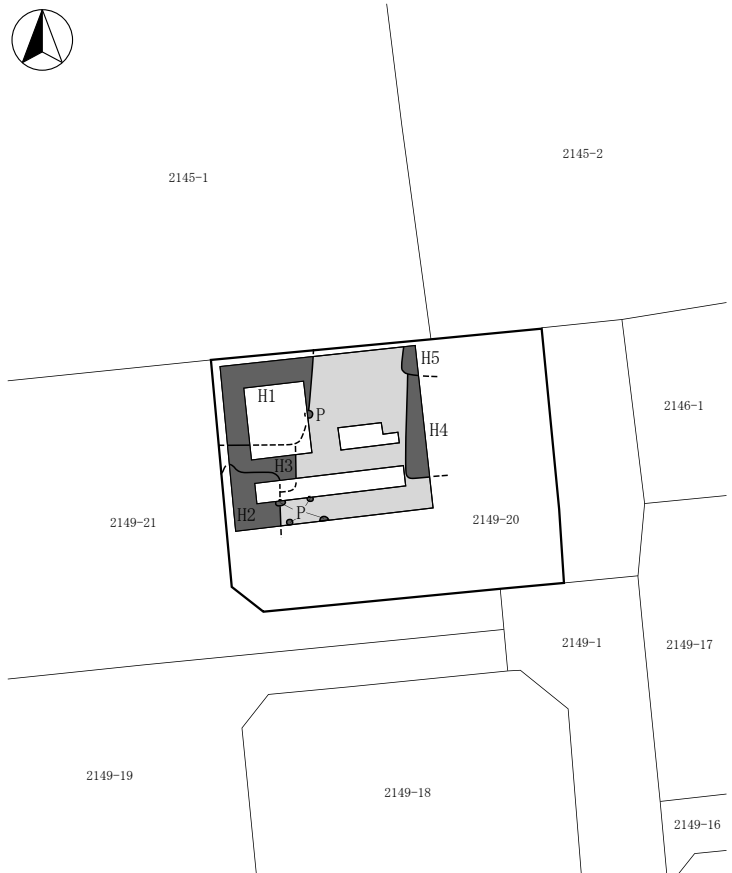
層序は上層から、埋土の表土(40～80cm)、褐灰色堆積土層(0～30cm)、褐色堆積土層(0～20cm)、地山ローム層であり、遺構は褐灰色土層を掘り込んで構築されるが、対象地のほとんどは地山ロームまで攪乱が及んでおり、地山上での検出となった。

基礎掘削深度である地表下70cmまでの記録を作成し、以下は埋土保存とした。

本調査は実施しない。



岩村田遺跡群246 位置図



岩村田遺跡群246 全体図 (1:400)



堆積状況



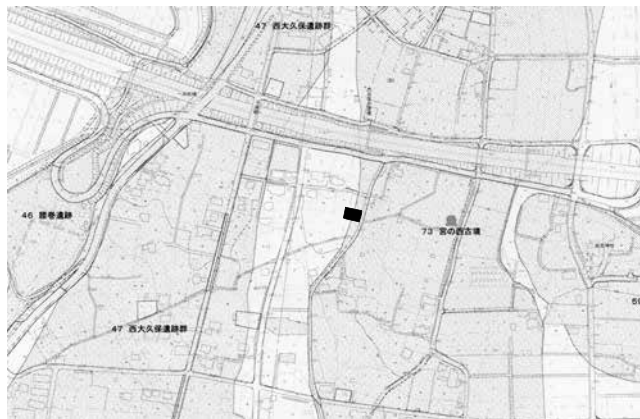
掘削状況



遺構検出状況

42 東大久保遺跡群21

所在地 佐久市下平尾字宮の西431-2、430-3
 開発主体者 個人
 開発事業名 個人住宅建築
 調査期間 平成29年6月5日・11月27日
 調査面積 28.00㎡（開発面積286.68㎡）
 調査担当 久保 浩一郎



東大久保遺跡群21 位置図

調査の結果

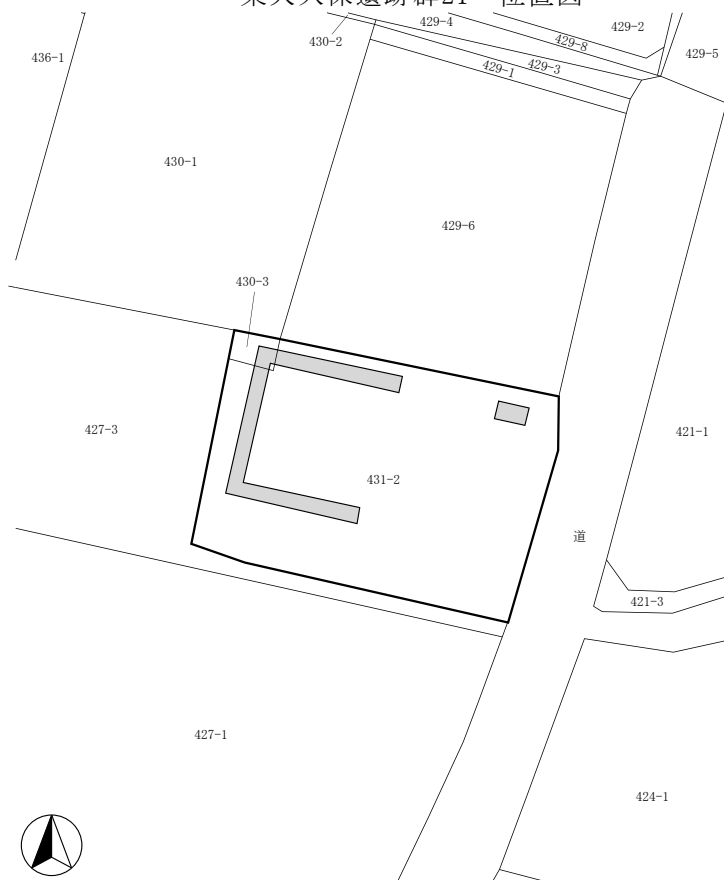
建物基礎部分の工事立会及び浄化槽設置箇所の遺構確認調査を行った。

建物基礎部分は包蔵地外であり、1m内外の盛土が行われている。掘削は深さ70cmまで行われ、盛土内に止まった。

浄化槽設置箇所では、主体者重機により2.1mまでの掘削を行ったが、地表下60cmまでが盛土で、以下ローム層であった。

いずれの箇所においても、遺構・遺物は発見されなかった。

本調査は実施しない。



東大久保遺跡群21 全体図 (1:500)



堆積状況



掘削状況



堆積状況

43 東村遺跡群 4

所在地 佐久市下平尾字東村1344-1の一部
 開発主体者 個人
 開発事業名 個人住宅建築
 調査期間 平成29年8月31日、11月27日
 調査面積 24.73㎡（開発面積327.87㎡）
 調査担当 森泉 かよ子

調査の結果

住宅基礎掘削箇所の工事立会及び浄化槽設置箇所の遺構確認調査を行った。

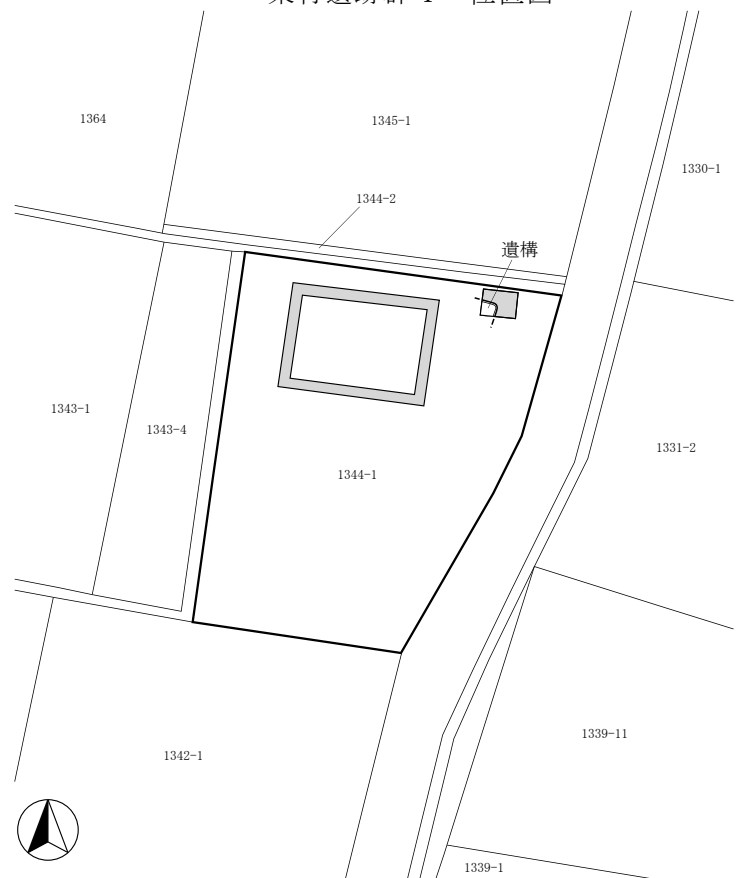
基礎掘削は深さ50cm程度行われたが、埋土内に止まった。遺構・遺物は発見されなかった。

浄化槽設置箇所は、主体者重機により深さ70cmの黄褐色ローム面まで掘削した。結果、南西部分で遺構を検出した。範囲が狭小であるため、掘り下げ及び記録作成を行った。遺物は出土しなかった。

本調査は実施しない。



東村遺跡群 4 位置図



東村遺跡群 4 全体図 (1:500)



遺構検出状況



遺構掘り下げ後状況



堆積状況

44 枇杷坂遺跡群123

所在地 佐久市長土呂109-12・22
 開発主体者 個人
 開発事業名 個人住宅建築
 調査期間 平成29年5月31日
 調査面積 15.00㎡（開発面積453.97㎡）
 調査担当 久保 浩一郎

調査の結果

表層改良が行われる範囲に、重機によるトレンチ3本を設定し、遺構確認調査を行った。

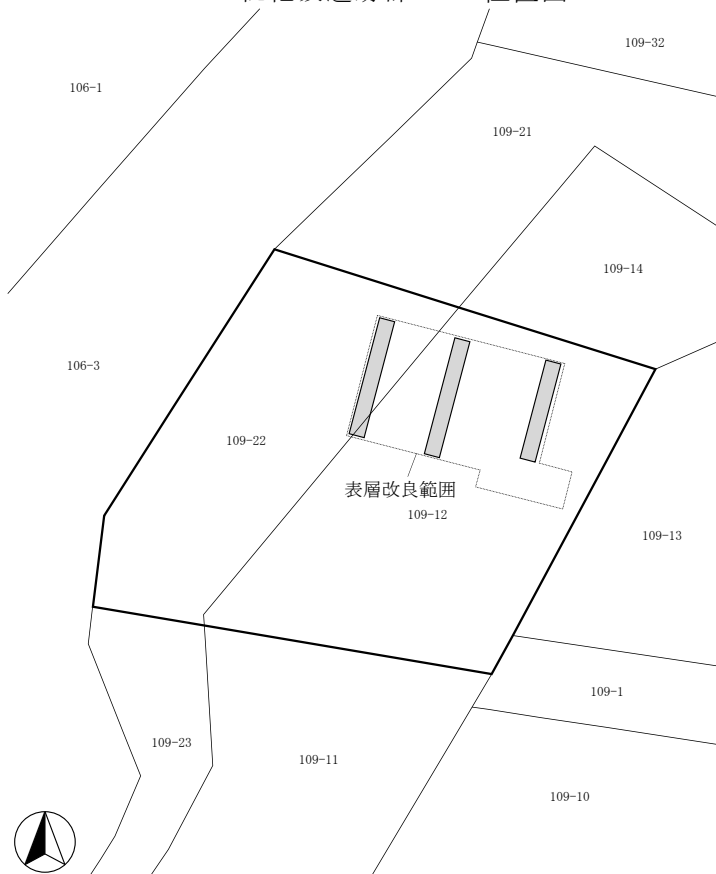
結果、対象地内は1m内外の盛土がされており、盛土下部は上部を削平された地山ローム層ないし砂層であった。表層改良による掘削は地表下70～80cmであり、盛土内に止まる。

掘削される範囲において、遺構・遺物は発見されなかった。

本調査は実施しない。



枇杷坂遺跡群123 位置図



枇杷坂遺跡群123 全体図(1:400)



堆積状況



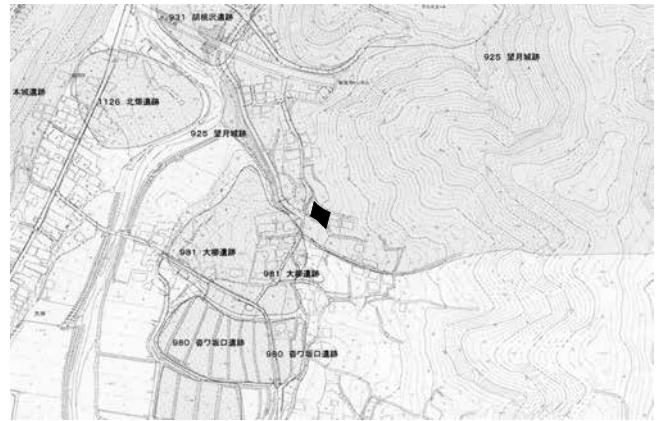
掘削状況



掘削状況

45 望月城跡 6

所在地 佐久市望月字胡桃沢1575-3
 開発主体者 個人
 開発事業名 個人住宅建築
 調査期間 平成29年7月24日
 調査面積 37.00㎡（開発面積446.00㎡）
 調査担当 森泉 かよ子



望月城跡 6 位置図

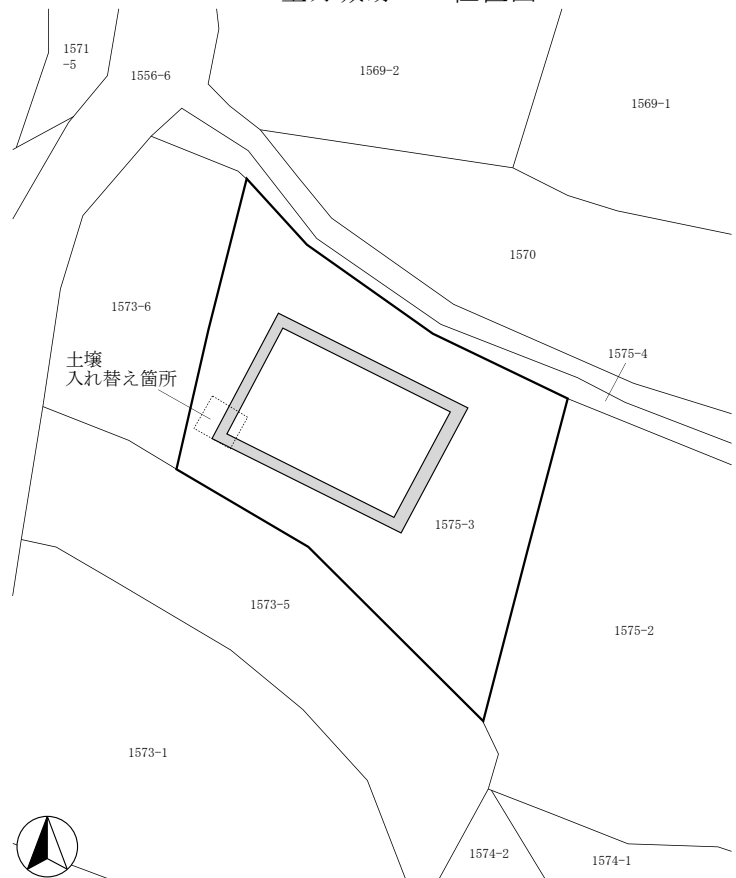
調査の結果

主体者重機により、基礎掘削箇所にトレンチを設定して、遺構確認調査を行った。

深さ25～50cm程度の掘削が行われたが、遺構・遺物は発見されなかった。

対象地南西の土壌入れ替え箇所は、2m四方の範囲を地表下125cmまで掘削した。地表下50cmで地山が確認され、地表から地山までは埋土がなされていた。遺構・遺物は発見されなかった。

本調査は実施しない。



望月城跡 6 全体図 (1:500)



堆積状況



掘削状況



掘削状況

46 入の沢遺跡 2・入の沢古墳群 1

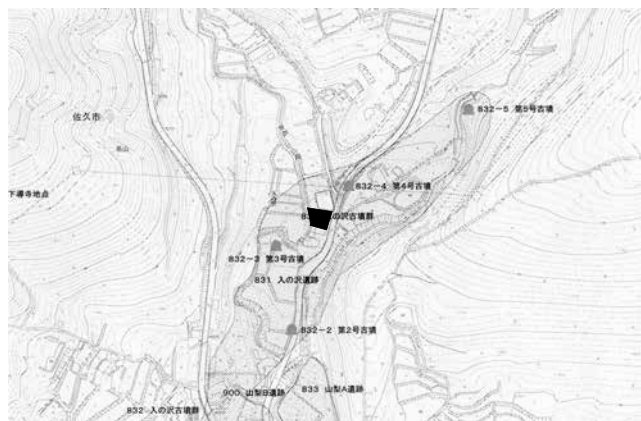
所在地 佐久市桑山字入ノ沢951-1
 開発主体者 個人
 開発事業名 個人住宅建築
 調査期間 平成29年6月15・30日
 調査面積 27.00㎡（開発面積644.41㎡）
 調査担当 上原 学・久保 浩一郎

調査の結果

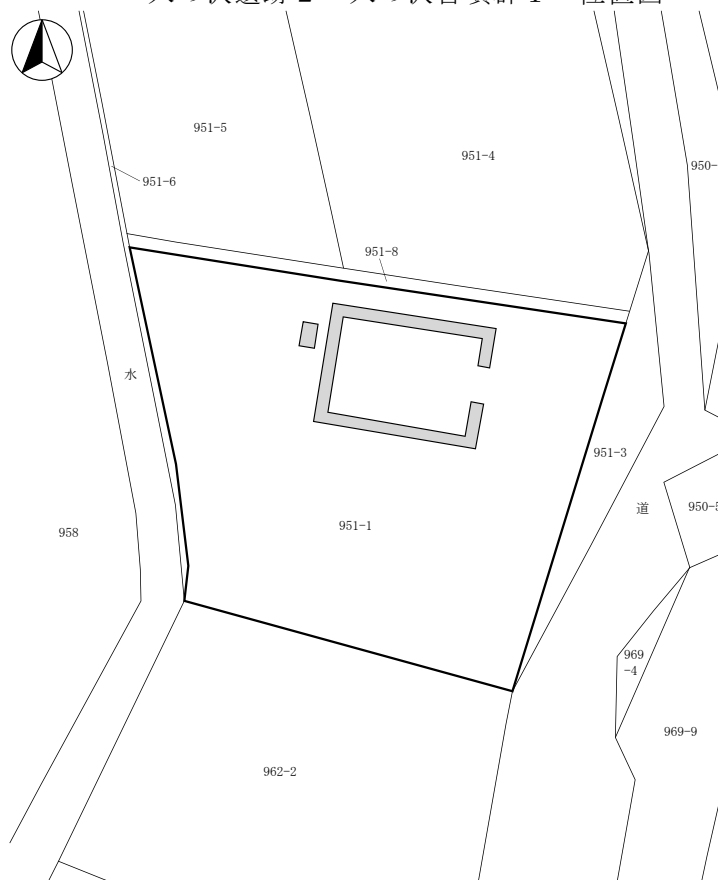
主体者重機により、基礎掘削部及び浄化槽設置箇所にトレンチを設定し、遺構確認調査を行った。

基礎掘削部は地表下60cmまで掘削した。層序は上層から、耕作土の表土(30cm)、黒褐色堆積土層(20~40cm以上、拳大角礫多量に含む)、にぶい黄褐色の地山(しまり強く褐灰色土ブロック含む)である。地山が北東から南西に向かい低くなるため、対象地南西側では黒褐色土が厚く堆積し、掘削は地山まで達しなかった。遺構・遺物は発見されなかった。浄化槽設置箇所においても、地表から130cm程度の掘削の結果、遺構・遺物は発見されなかった。


本調査は実施しない。



入の沢遺跡 2・入の沢古墳群 1 位置図



入の沢遺跡 2・入の沢古墳群 1 全体図 (1:500)



堆積状況



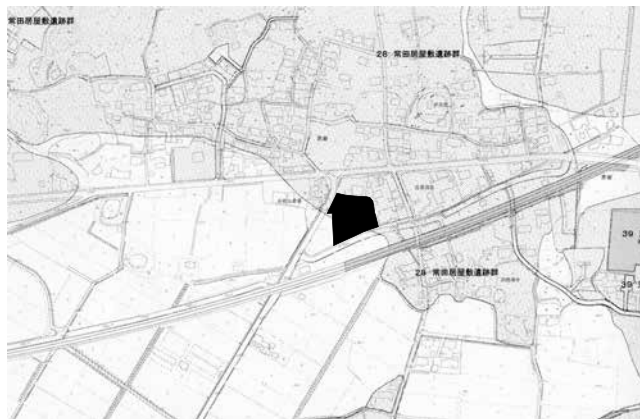
掘削状況



掘削状況

47 常田居屋敷遺跡群40

所在地 佐久市塚原362-11
 開発主体者 株式会社 田
 開発事業名 宅地造成
 調査期間 平成29年7月6日
 調査面積 25.00㎡（開発面積2,965.03㎡）
 調査担当 久保 浩一郎



調査の結果

重機により、対象地内の道路建設箇所を中心に13本のトレンチを設定し、遺構確認調査を行った。

対象地北東側が包蔵地内であるが、西側及び南側は低地で、地表下1～1.5mまで黒色粘質土が堆積していた。中央部では表土直下(地表下20～30cm)で赤色岩盤層となり、削平された流山が確認された。中央から北東側にかけては地表下80cm程度でローム層が確認された。

遺構・遺物は発見されなかった。

本調査は実施しない。



掘削状況



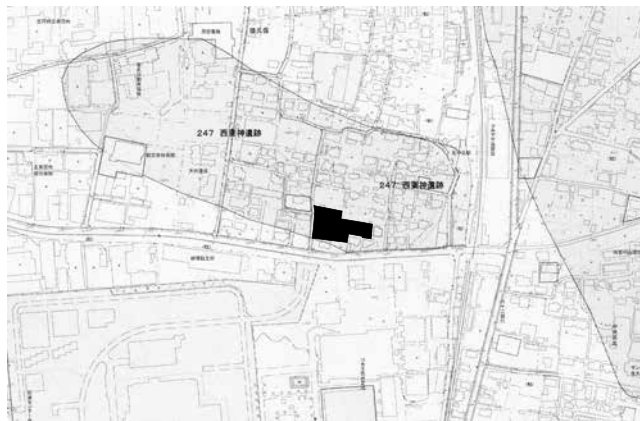
堆積状況



掘削状況

48 西妻神遺跡13

所在地 佐久市中込字西妻神3264、3265-1
 開発主体者 有限会社 田園不動産
 開発事業名 宅地造成
 調査期間 平成29年6月30日
 調査面積 135.00㎡（開発面積2,352.81㎡）
 調査担当 久保 浩一郎



調査の結果

対象地内に16本のトレンチを設定し、人力による遺構確認調査を実施した。

結果、対象地中央から東側のローム層上面で、溝跡・土坑・ピットが発見された。遺物が出土しなかったため、遺構の時期は不明である。

層序は上層から、耕作土の表土(30~40cm)、遺構確認面のローム層である。

遺構が発見された中央以東は宅面となり、盛土により保存される。

本調査は実施しない。



西妻神遺跡13 全体図 (1:800)



堆積状況



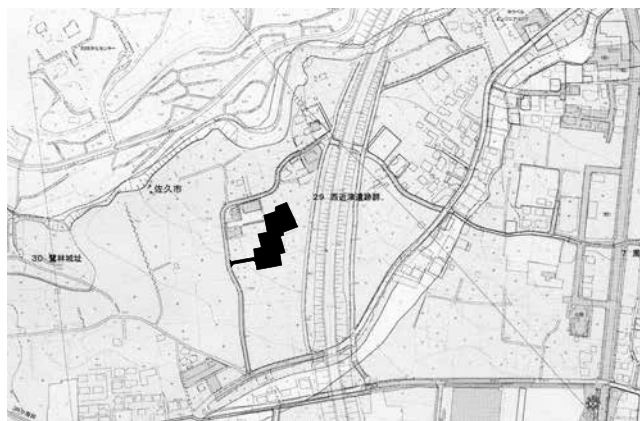
掘削状況



調査状況

49 西近津遺跡群45

所在地 佐久市長土呂字森下1783-2外
 開発主体者 株式会社 新津組
 開発事業名 宅地造成
 調査期間 平成29年6月26・27・30日
 調査面積 60.00㎡（開発面積2,809.00㎡）
 調査担当 上原 学・久保 浩一郎



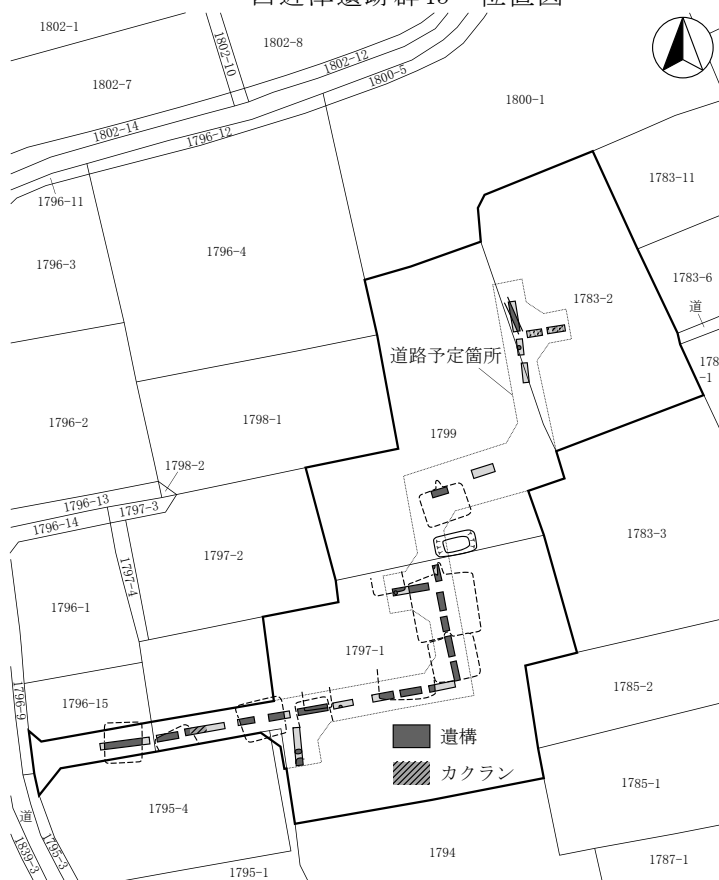
西近津遺跡群45 位置図

調査の結果

人力により、道路予定箇所にトレンチを設定し、遺構確認調査を行った。

地表下60～70cmに堆積したローム上層付近で遺構の確認を行ったところ、住居址等の遺構及び遺物を多数発見した。また、遺構確認面上層には、縄文土器等を多く含む遺物包含層（層厚30～40cm）が存在した。

このことから、開発に際し遺構が破壊される地域及び道路部の本調査を実施する。



西近津遺跡群45 全体図（1：1,000）



遺構検出状況



調査状況



堆積状況

50 根井氏館跡13

所在地 佐久市根々井字亀田626-2
 開発主体者 正法寺
 開発事業名 取得地盛土計画
 調査期間 平成29年7月5日
 調査面積 12.00㎡（開発面積3,175.00㎡）
 調査担当 上原 学

調査の結果

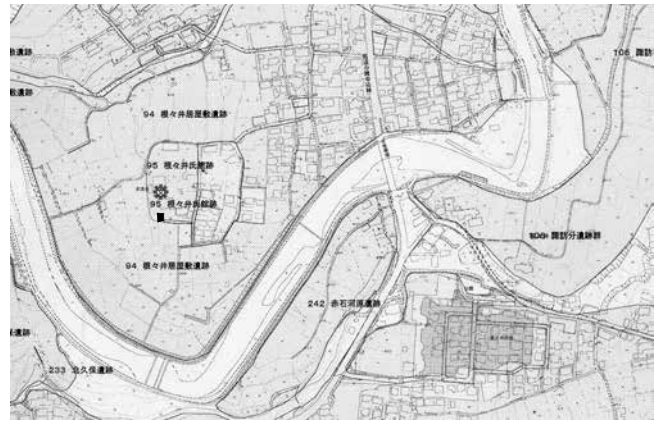
主体者重機により、対象地にトレンチを設定し、遺構確認調査を行った。

結果、トレンチ中央付近の地表下約70cmで、遺構確認面となる黄褐色シルトの台地が認められた。台地は北から南方向へ延びる、幅2m程度の狭小な範囲で、西及び東側は低地に向かって傾斜する。遺構・遺物は発見されなかった。

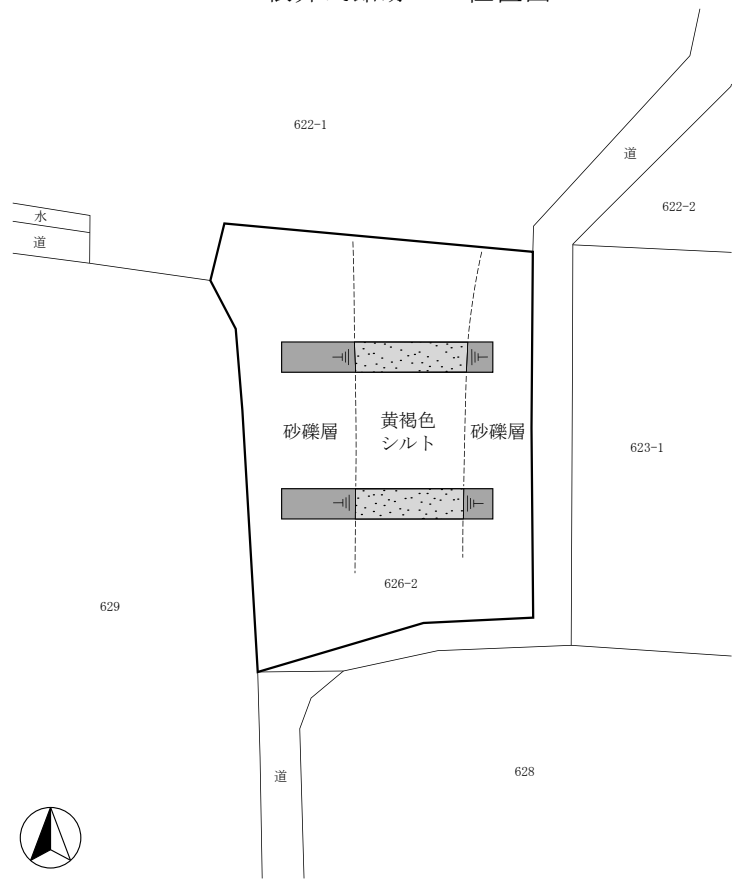
本調査は実施しない。



堆積状況



根井氏館跡13 位置図



根井氏館跡13 全体図 (1:200)



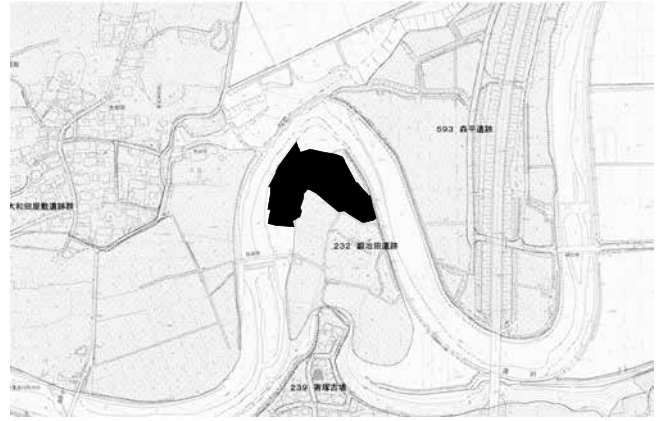
調査区全景



掘削状況

51 鍛冶田遺跡 2

所在地 佐久市横和字鍛冶田618-3外
 開発主体者 株式会社 野村屋
 開発事業名 太陽光発電施設建設
 調査期間 平成29年11月21日
 調査面積 110.00㎡（開発面積6,785.00㎡）
 調査担当 久保 浩一郎



鍛冶田遺跡 2 位置図

調査の結果

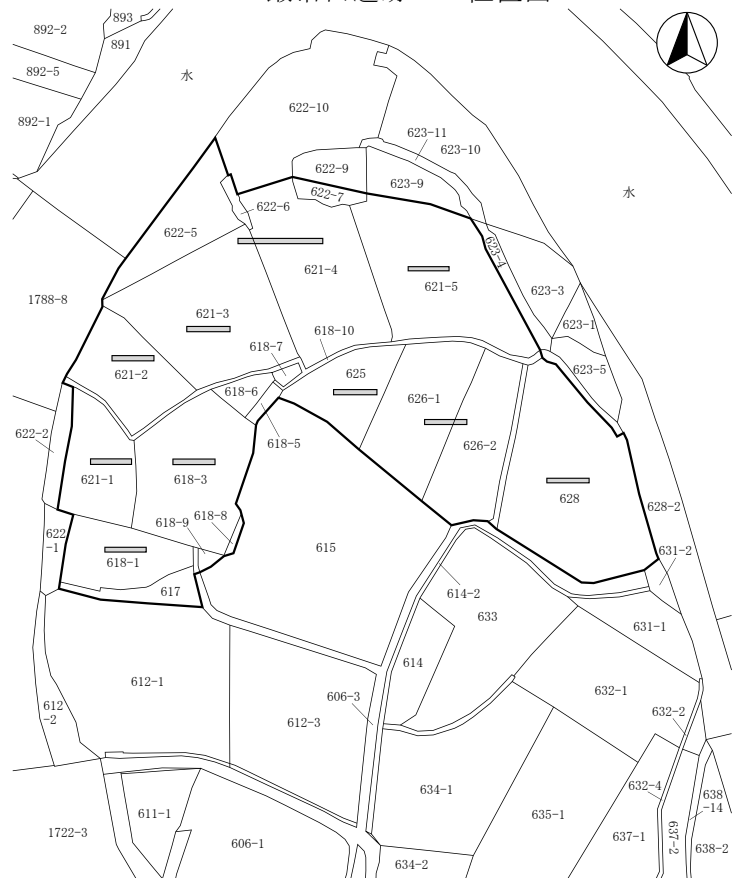
主体者重機により、浸透トレンチ設置箇所を工事による掘削深度まで掘削し、遺構確認調査を行った。

工事予定の地表下40cmまで掘削した結果、20～40cmの表土、下層はにぶい赤褐色シルトないし褐灰色シルトの堆積土であった。表土下部は湯川による堆積層と考えられる。遺構・遺物は発見されなかった。

本調査は実施しない。



堆積状況



鍛冶田遺跡 2 全体図 (1:1,800)



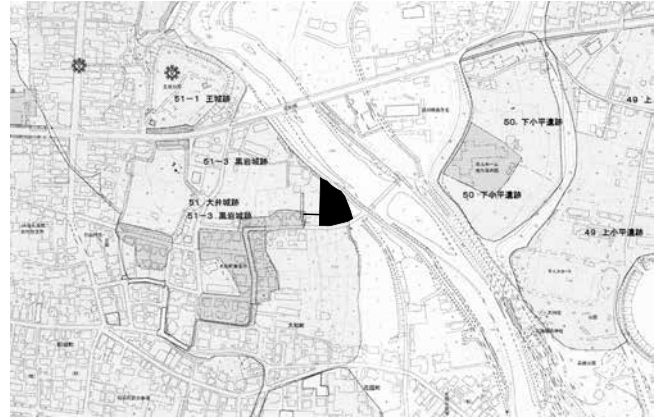
掘削状況



調査区遠景

52 大井城跡10

所在地 佐久市岩村田字荒谷3416-4
 開発主体者 個人
 開発事業名 集合住宅建築
 調査期間 平成29年8月23・28日、9月11・19日
 調査面積 94.00㎡（開発面積1,891.00㎡）
 調査担当 森泉 かよ子



大井城跡10 位置図

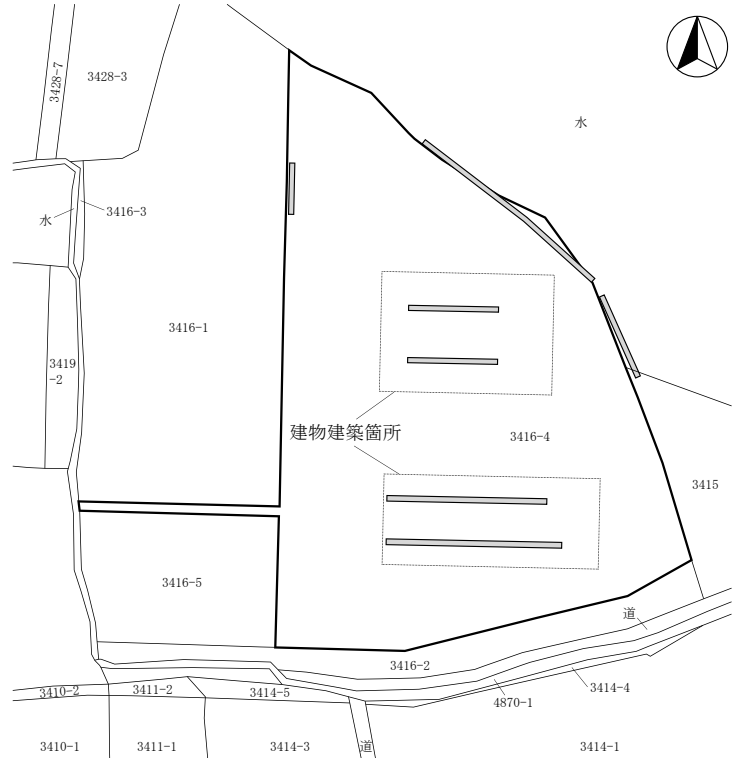
調査の結果

擁壁建築箇所及び建物建築箇所に、主体者重機によるトレンチを設定し、遺構確認調査を行った。

層序は、上層から水田耕作土(20cm)、水田床層(15cm)、黒褐色土層(15cm)、遺構確認面である灰黄褐色砂層(30cm)、砂礫層(130cm)であった。遺構は発見されなかったが、南棟トレンチの東側には黒褐色低地がみられた。

遺物は、東側擁壁箇所の北トレンチから、赤色塗彩された弥生時代後期の坏小片が出土し、現状保存とした。

本調査は実施しない。



大井城跡10 全体図 (1:800)



堆積状況



掘削状況



掘削状況

53 中道遺跡群19

所在地 佐久市野沢字東袖切479-5・6、
479-7の一部
開発主体者 個人
開発事業名 店舗及び集合住宅建築
調査期間 平成29年8月21～24日、10月20・23日
調査面積 334.72㎡（開発面積5,168.26㎡）
調査担当 森泉 かよ子



中道遺跡群19 位置図

調査の結果

重機により、地下浸透施設の掘削地点7ヶ所にトレンチを設定し、遺構確認調査を行った。

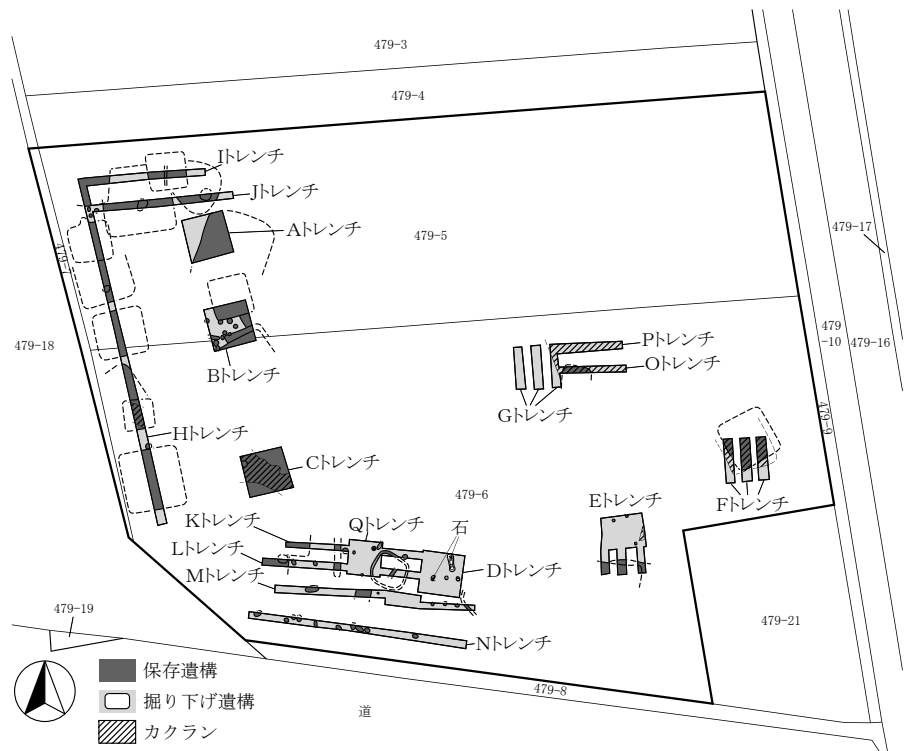
結果、1ヶ所を除いて遺構・遺物が発見されたが、主体者と協議を行い、地下浸透施設を遺構の確認されない地点へ変更するため、主体者重機により遺構確認を行った。

確認の結果、再び遺構が発見されたため、再協議を行い、遺構の僅少な地点であるD・E・Qトレンチの遺構掘り下げ及び記録の作成を行った。遺物は古墳・奈良・平安時代の土器、縄文～平安時代の石器が出土した。

また、一部地下浸透施設は低地に移動し、面積を広くすることで、遺跡への影響のない掘削深度とした。

後日、店舗建築箇所において工事立会を行ったが、深度80cmの掘削底面は、盛土内であり、遺構・遺物は発見されなかった。

本調査は実施しない。



中道遺跡群19 全体図 (1:900)



堆積状況



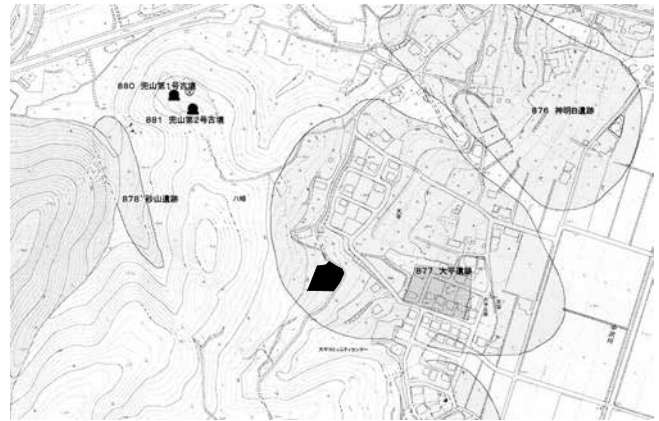
掘削状況



遺構検出状況

54 大平遺跡6

所在地 佐久市八幡字平815-1の一部、
817-1の一部
開発主体者 個人
開発事業名 太陽光発電施設建設
調査期間 平成29年8月10日
調査面積 24.00㎡（開発面積1,245.00㎡）
調査担当 上原 学



大平遺跡6 位置図

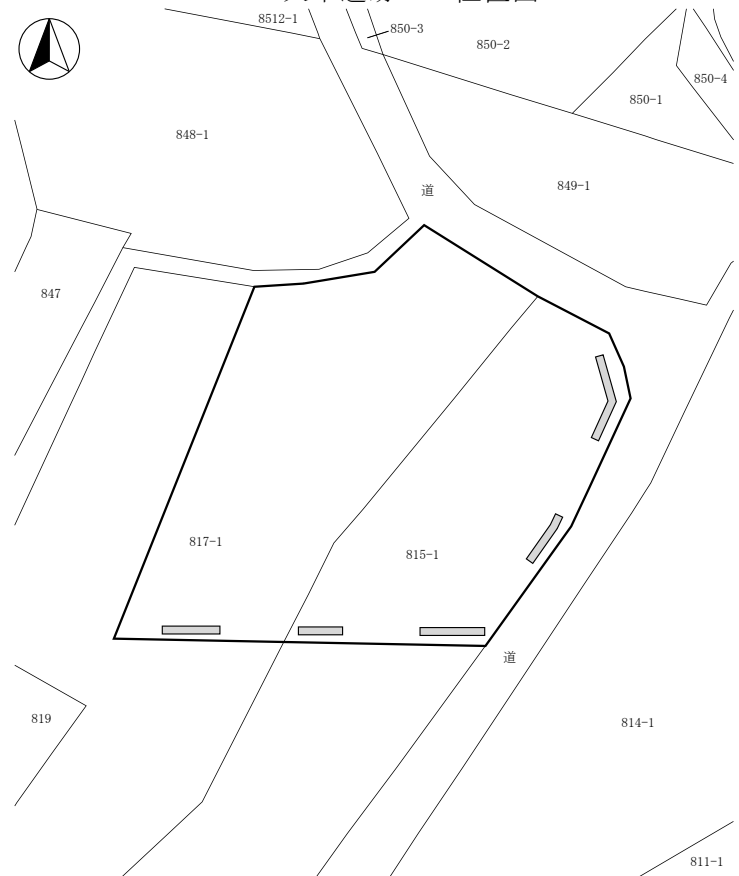
調査の結果

浸透トレンチ設置箇所に、主体者重機によるトレンチを5本設定して、遺構確認調査を行った。

結果、遺構・遺物は発見されなかった。

層序は上層から、暗褐色土層(20cm)、褐色粘土層(40~60cm)、褐色硬質土層(遺構確認面)であった。

本調査は実施しない。



大平遺跡6 全体図 (1:700)



堆積状況



掘削状況



調査区遠景

55 寺畑遺跡群30

所在地 佐久市猿久保625-1
 開発主体者 個人
 開発事業名 集合住宅建築
 調査期間 平成29年7月12日
 調査面積 91.00㎡（開発面積2,027.09㎡）
 調査担当 久保 浩一郎

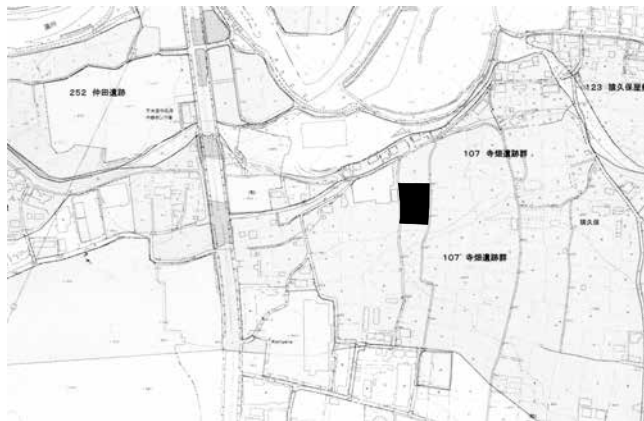
調査の結果

重機により、建物建設部分に9本のトレンチを設定し、遺構確認調査を行った。

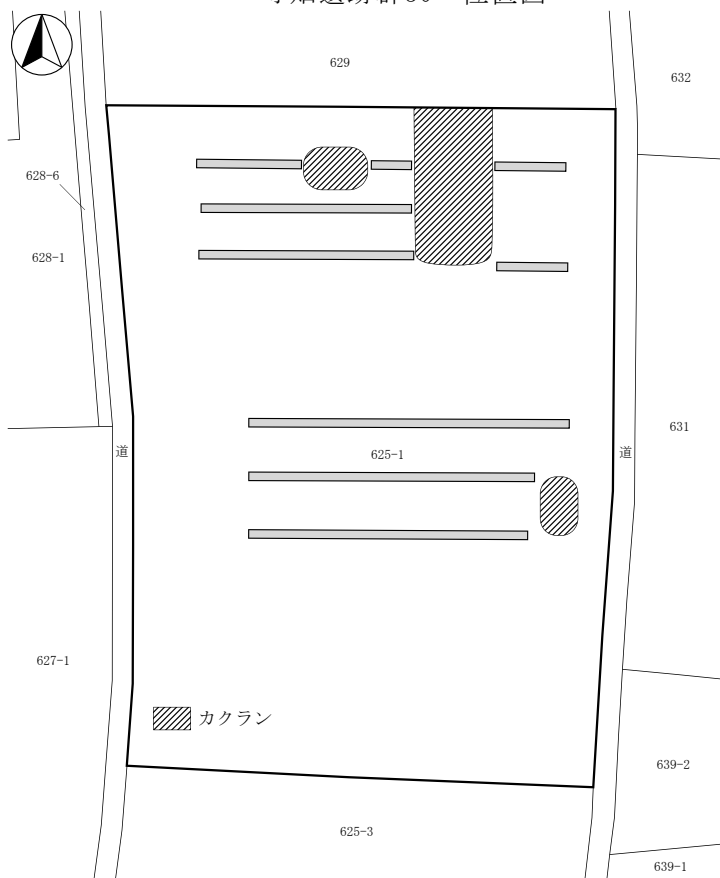
結果、遺構・遺物は発見されなかった。

層序は上層から、耕作土の表土(15~20cm)、暗褐色堆積土層(15~20cm)、褐色堆積土層(0~20cm)、地山の黄褐色砂質土層である。地山は南側及び東側では地表下50cm程度、北西側では地表下80cm程度で検出される。

本調査は実施しない。



寺畑遺跡群30 位置図



寺畑遺跡群30 全体図 (1:600)



堆積状況



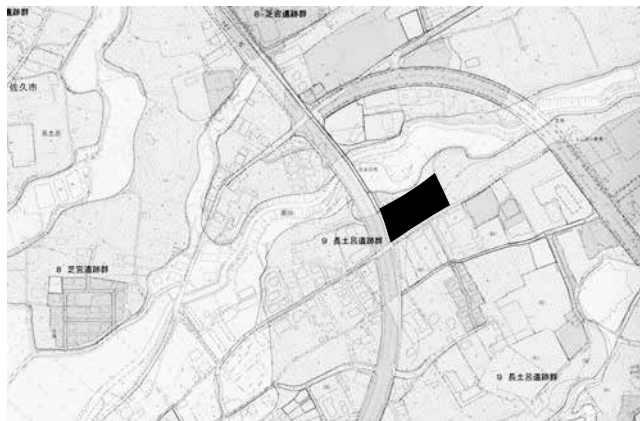
掘削状況



掘削状況

56 長土呂遺跡群91

所在地 佐久市長土呂字上大林161-1外
 開発主体者 有限会社 市川測量設計
 開発事業名 店舗建設
 調査期間 平成29年7月6・7・10日
 調査面積 380.00㎡（開発面積3,806.07㎡）
 調査担当 上原 学

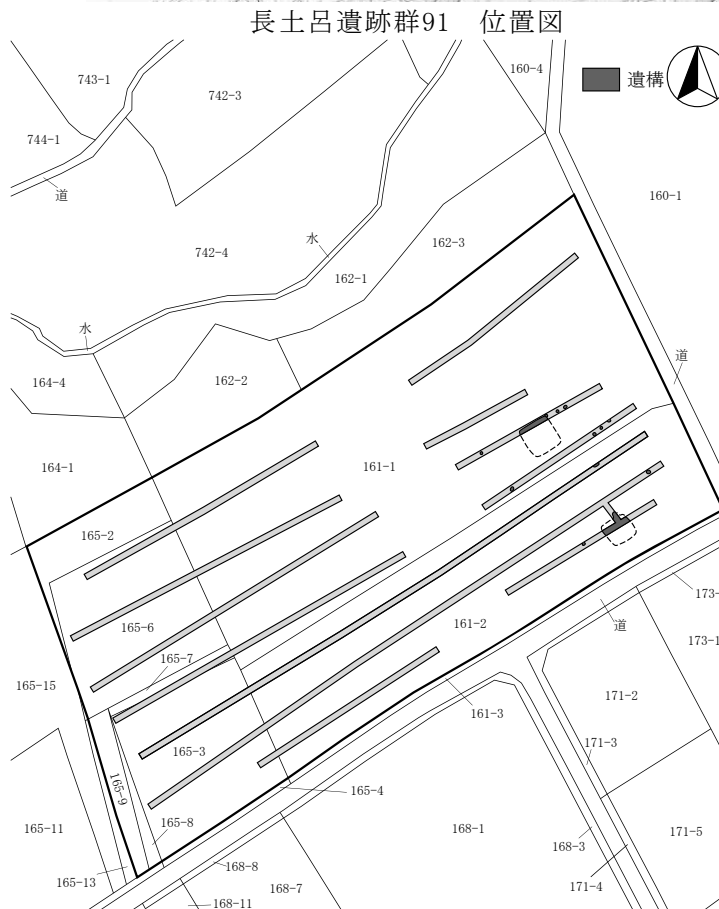


調査の結果

重機により、対象地全体にトレンチを設定し、地表下10～120cmに堆積したローム上面付近で遺構の確認調査を行った。

結果、住居址2軒とピットを発見した。遺物は住居址検出面上から土師器片1片が出土したが、現状保存とした。

開発に伴い遺構の保存が困難な場合は、本調査を実施する。



遺構検出状況

長土呂遺跡群91 全体図 (1:1,000)



掘削状況



堆積状況

57 長土呂遺跡群92

所在地 佐久市長土呂563-14
 開発主体者 株式会社 土屋ホーム
 開発事業名 道路建設
 調査期間 平成29年7月5日
 調査面積 46.00㎡（開発面積137.81㎡）
 調査担当 久保 浩一郎

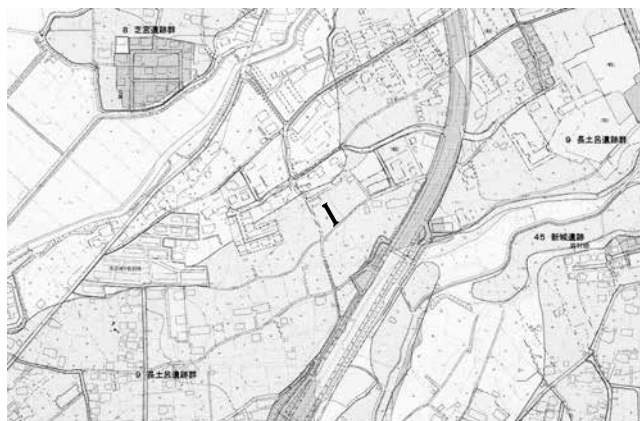
調査の結果

重機により、道路建設箇所にてトレンチを5本設定し、遺構確認調査を行った。

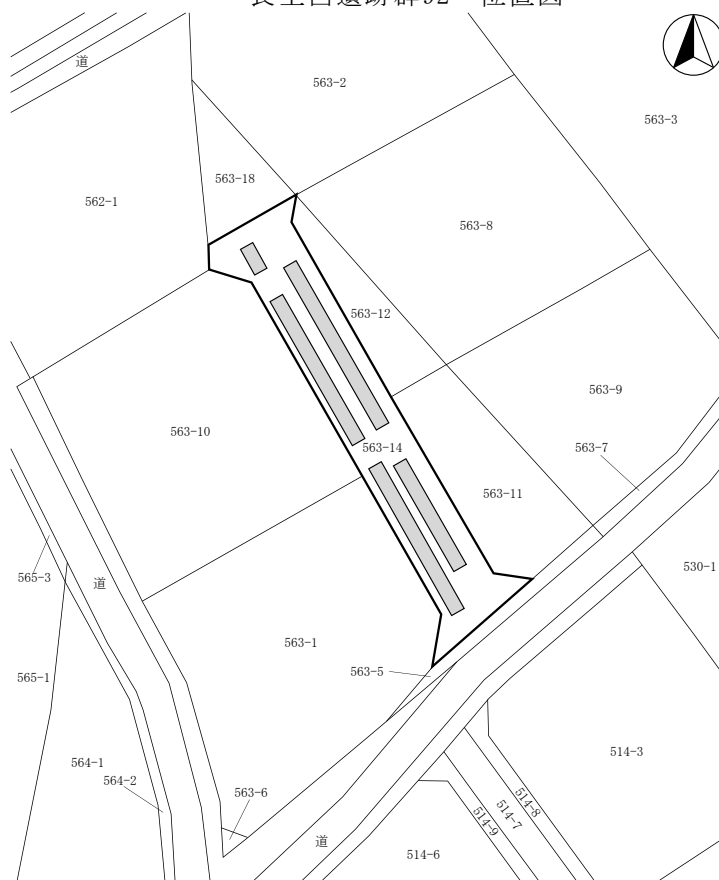
地表下25～55cmで地山ローム層が確認されたが、全体が一度地山まで削平されており、ローム層上位は埋土であった。

地山上面で遺構確認を行ったが、遺構・遺物は発見されなかった。


本調査は実施しない。



長土呂遺跡群92 位置図



長土呂遺跡群92 全体図 (1:500)



堆積状況



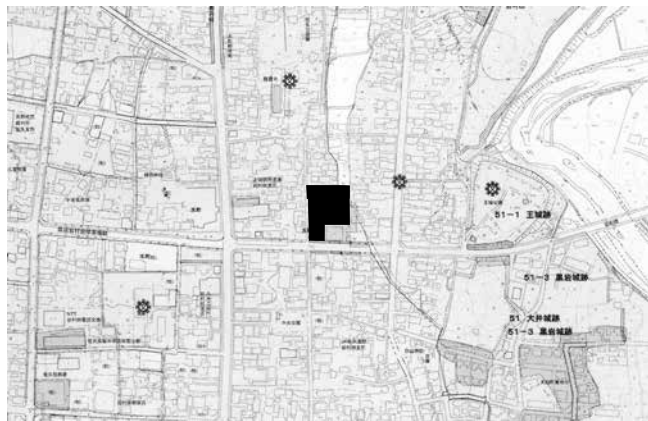
掘削状況



掘削状況

58 岩村田遺跡群247

所在地 佐久市岩村田543-1外
 開発主体者 佐久市（公民館）
 開発事業名 浅間会館改築
 調査期間 平成29年6月8・13日
 調査面積 30.00㎡（開発面積3,178.00㎡）
 調査担当 小林 眞寿・上原 学



岩村田遺跡群247 位置図

調査の結果

主体者重機により、駐車場予定箇所にトレンチを設定し、遺構確認調査を行った。

結果、対象地は既存建物解体による攪乱が1~2m程度の深度まで認められ、遺構・遺物は発見されなかった。

層序は上層から、碎石層(30cm)、攪乱整地層(40~170cm)、黒色土層(30cm)、灰褐色シルト層(40cm)、黒色泥炭層であった。

その後、駐車場予定地での工事立会も行ったが、遺構・遺物は発見されなかった。

本調査は実施しない。



岩村田遺跡群247 全体図 (1:800)



堆積状況



掘削状況



掘削状況

59 寺畑遺跡群31

所在地 佐久市猿久保字下原628-6先
 開発主体者 佐久市（下水道課）
 開発事業名 下水道管敷設
 調査期間 平成29年8月2・4日
 調査面積 38.00㎡（開発面積38.00㎡）
 調査担当 森泉 かよ子

調査の結果

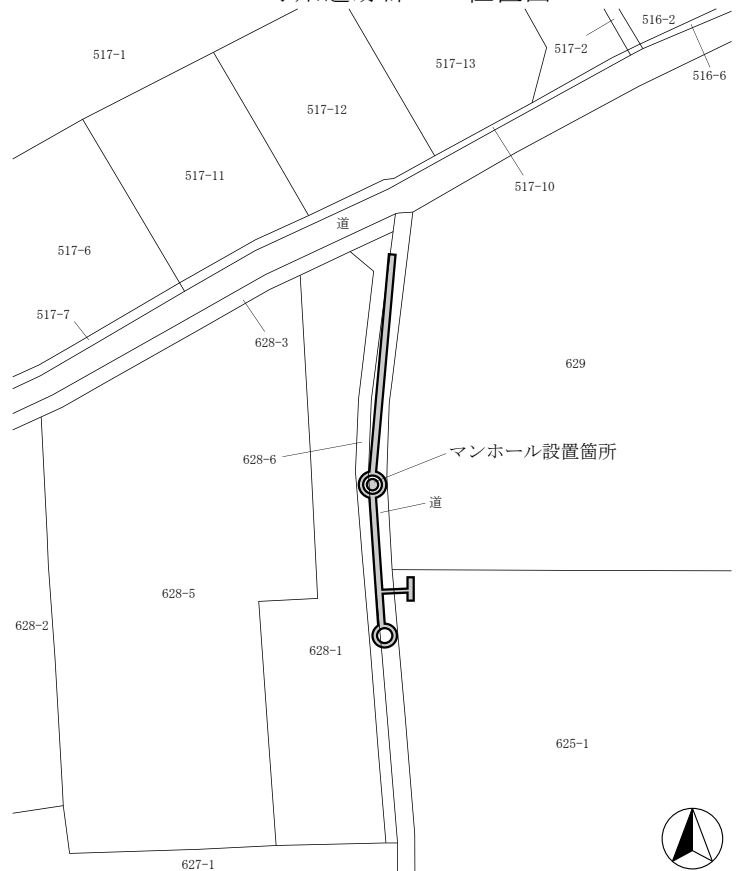
主体者重機により、下水道管敷設箇所及びマンホール設置箇所に、深さ2mの掘削を行い、遺構確認調査を行った。

結果、下水道管敷設箇所は表土下に黄褐色の砂層が堆積しており、マンホール設置箇所では、表土下に黒褐色土層(30cm)、暗褐色土層(10cm)、黄褐色ローム層の順に堆積していた。

遺構・遺物は発見されなかった。
 本調査は実施しない。



寺畑遺跡群31 位置図



寺畑遺跡群31 全体図 (1:700)



堆積状況



掘削状況



掘削状況

60 宮の上遺跡群37

所在地 佐久市根々井字北供養塚185-1先
 開発主体者 佐久市（下水道課）
 開発事業名 下水道管敷設
 調査期間 平成29年9月29日、10月2～5日
 調査面積 48.00㎡（開発面積48.00㎡）
 調査担当 森泉 かよ子



宮の上遺跡群37 位置図

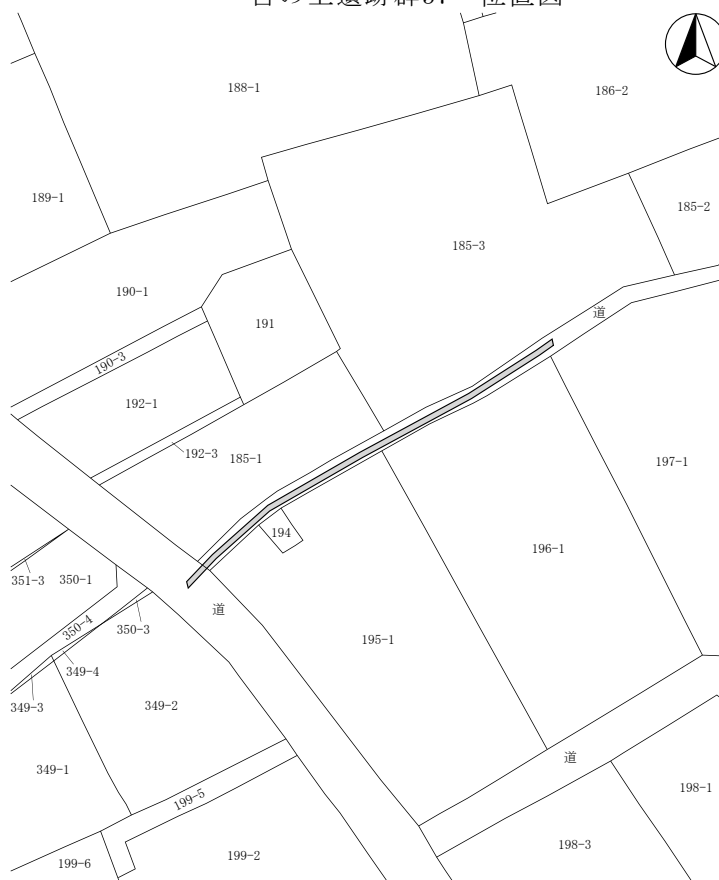
調査の結果

主体者重機により、下水道管敷設箇所に深さ2mの掘削を行い、遺構確認調査を行った。

結果、遺構・遺物は発見されなかった。

層序は上層から、耕作土(50cm)、暗褐色土層(20～40cm)、黄褐色砂層であった。

本調査は実施しない。



宮の上遺跡群37 全体図 (1:800)



堆積状況



掘削状況



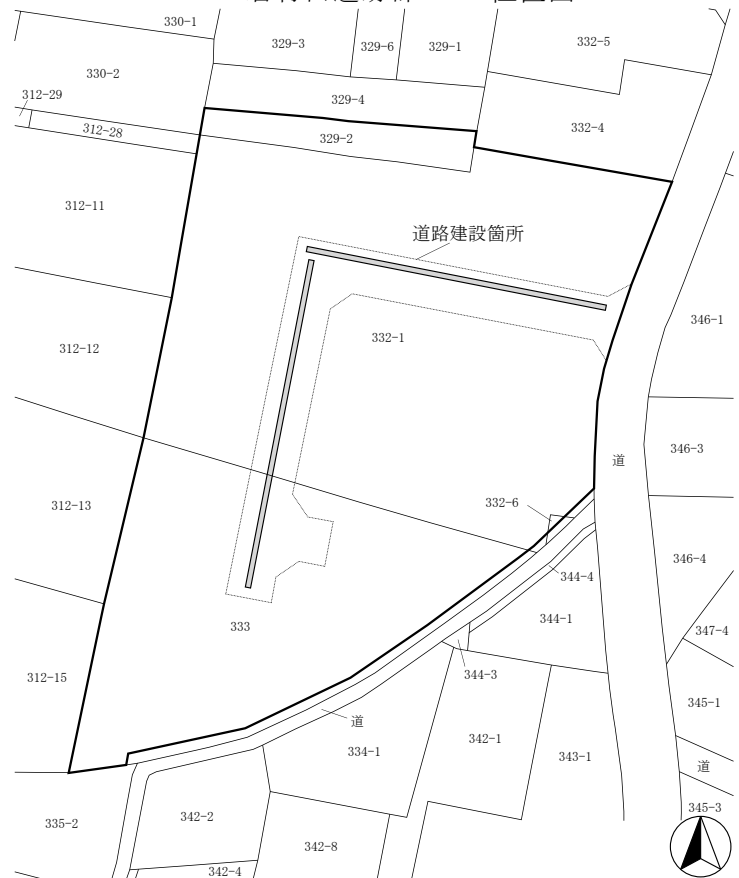
施工状況

61 岩村田遺跡群248

所在地 佐久市岩村田字池畑332-1外
 開発主体者 K's オフィス
 開発事業名 宅地造成
 調査期間 平成29年10月31日
 調査面積 60.00㎡（開発面積4,337.12㎡）
 調査担当 上原 学



岩村田遺跡群248 位置図



岩村田遺跡群248 全体図 (1:1,000)

調査の結果


重機により、道路建設箇所にトレンチを設定して、遺構確認調査を実施した。

調査は、上層での遺構確認を行いつつ、地表下100～120cm程度に堆積した黄褐色ローム上面まで掘り下げた。

結果、遺構・遺物は発見されなかった。

層序は上層から、耕作土(30～40cm)、褐色砂質土層(50cm)、黒褐色土層(30cm)、黄褐色ローム層となり、調査状況から対象地は、周辺部に比べ低地であったと考えられる。

本調査は実施しない。



堆積状況



掘削状況



調査区遠景

62 芋の原遺跡群 8

所在地 佐久市横根字伊勢石1188-1外
 開発主体者 東海電設株式会社
 開発事業名 事務所及び車庫建設
 調査期間 平成29年9月14日
 調査面積 105.00㎡（開発面積7,291.85㎡）
 調査担当 上原 学

調査の結果

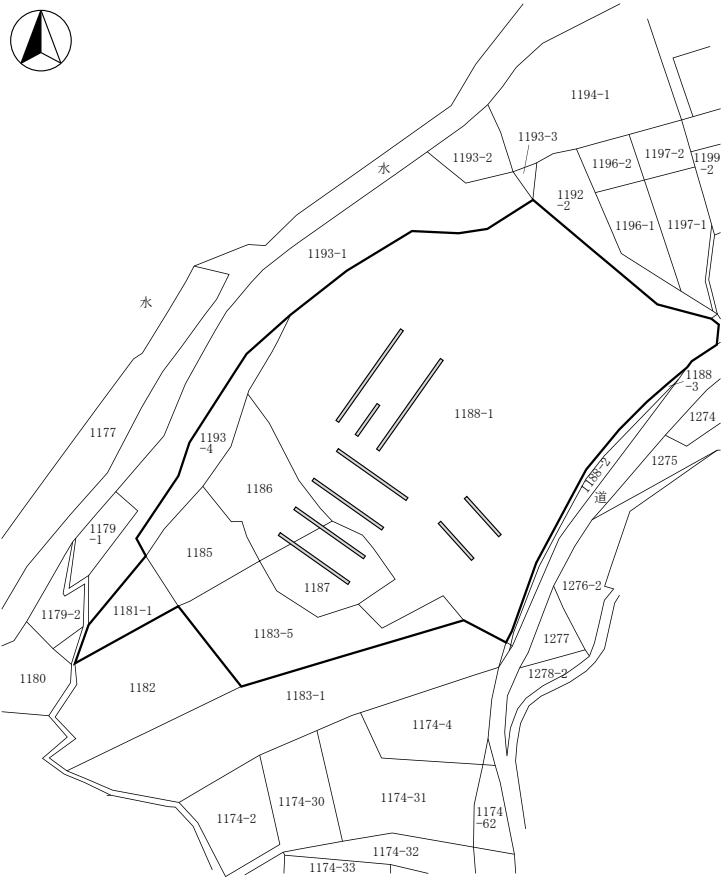
重機により、事務所・車庫建設及び貯水浸透施設設置箇所にトレンチを設定して、遺構確認調査を行った。

結果、対象地は旧表土上に1m内外の盛土がされており、遺構確認は現地表下1.8m程度の褐色土又は黄褐色土上面で行ったが、遺構・遺物は発見されなかった。

本調査は実施しない。



芋の原遺跡群 8 位置図



芋の原遺跡群 8 全体図 (1:1,600)



堆積状況



掘削状況



調査区遠景

63 岩村田遺跡群249

所在地 佐久市岩村田字外西浦1161-10
 開発主体者 KDD I 株式会社
 開発事業名 無線基地局建設
 調査期間 平成29年8月17日
 調査面積 2.20㎡（開発面積8.00㎡）
 調査担当 上原 学

調査の結果

主体者重機により、深さ40cm程度のトレンチを設定し、遺構確認調査を行った。

結果、掘削は埋土整地層内に止まり、遺構確認面に達せず、遺構・遺物は発見されなかった。

本調査は実施しない。



岩村田遺跡群249 位置図



岩村田遺跡群249 全体図 (1:300)



堆積状況



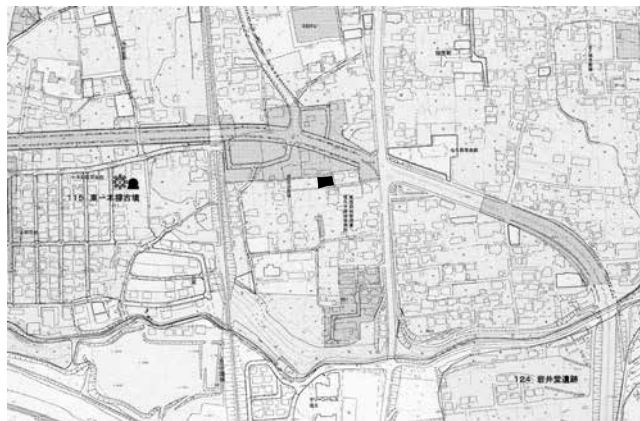
掘削状況



掘削状況

64 岩村田遺跡群250

所在地 佐久市岩村田字西八日町2137-1の一部
 開発主体者 個人
 開発事業名 個人住宅建築
 調査期間 平成29年7月10日
 調査面積 62.00㎡（開発面積239.43㎡）
 調査担当 久保 浩一郎



岩村田遺跡群250 位置図

調査の結果

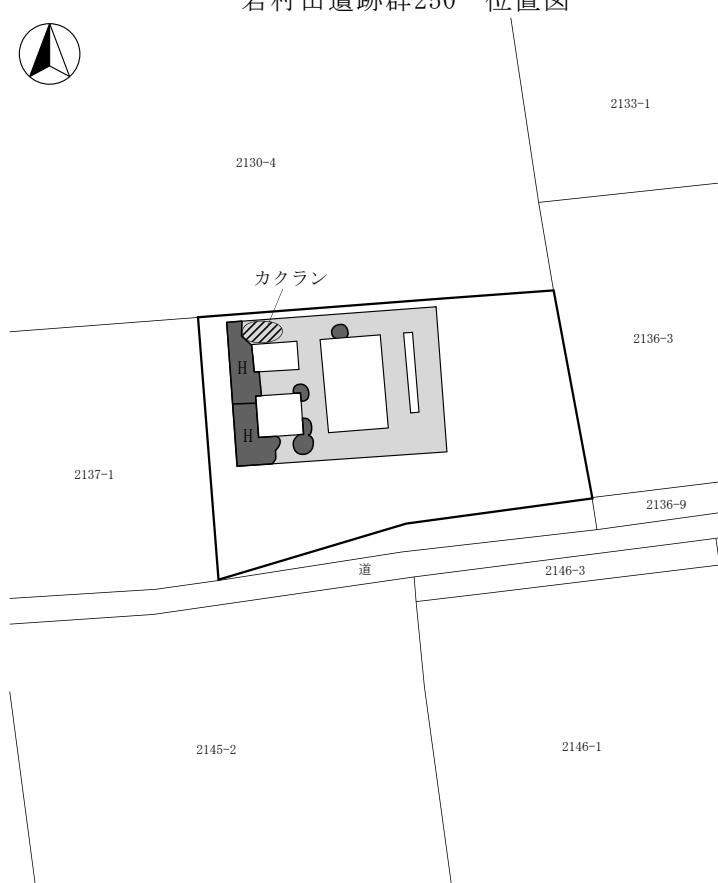
主体者重機により、住宅基礎掘削範囲にトレンチを設定し、遺構確認調査を行った。

結果、建物中央より西側で竪穴住居址1軒以上、土坑5基を発見し、住居址等からは須恵器他が出土した。

層序は上層から、宅地造成に伴う埋土(30～40cm)、過去の整地による埋土(20cm)、暗褐色ないし黒褐色堆積土層(20cm)、地山ローム層である。

遺構が検出された西側では、地表下60～70cmまでが埋土で、暗褐色土を掘り込んで遺構が構築されている。基礎掘削深度まで遺構を掘削し、記録した。基礎掘削深度80cm以下は、埋土保存とした。

本調査は実施しない。



岩村田遺跡群250 全体図 (1:400)



堆積状況



遺構検出状況



掘削状況

65 周防畑遺跡群140

所在地 佐久市長土呂字南上北原929-3
 開発主体者 個人
 開発事業名 個人住宅建築
 調査期間 平成29年7月20日
 調査面積 9.00㎡（開発面積234.53㎡）
 調査担当 上原 学・久保 浩一郎

調査の結果

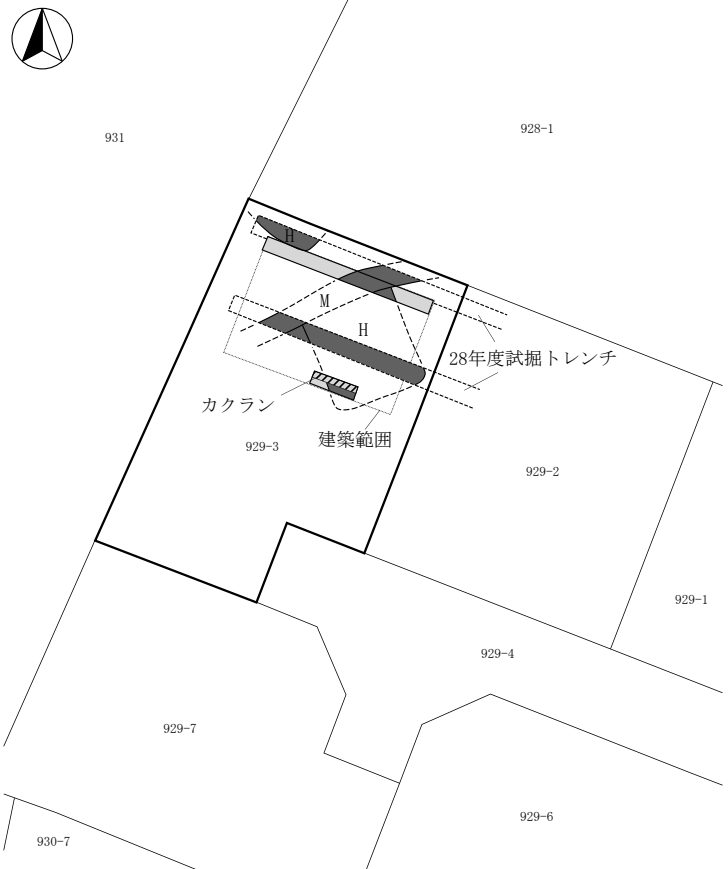
対象地は、平成28年度の宅地造成に伴う確認調査で遺構が確認されており、今回の住宅基礎工事により遺構が破壊される可能性があったため、基礎掘削箇所で人力による掘り下げ及び記録作業を行った。

対象地北側では地表下30～60cmで、切りあった溝と住居址1軒が検出されたため、基礎掘削深度である地表下80cmまで遺構を掘り下げ、記録を行い、掘削深度以下は埋土保存とした。南側では地表下80cmで同住居址を検出したが、基礎掘削深度以下であるため、埋土保存とした。

本調査は実施しない。



周防畑遺跡群140 位置図



周防畑遺跡群140 全体図 (1:400)



堆積状況



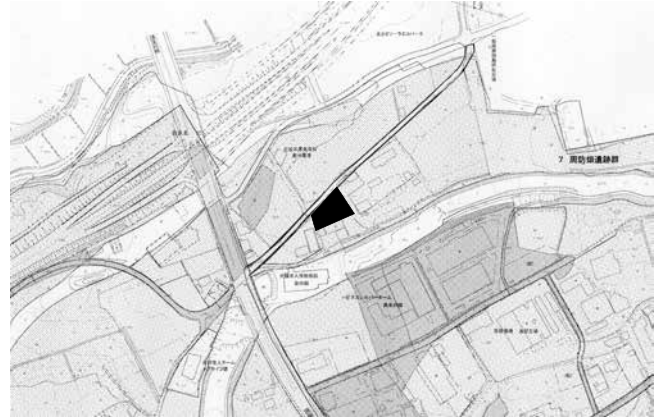
掘削状況



遺構掘り下げ状況

66 周防畑遺跡群141

所在地 佐久市長土呂字下北原865-1、866-5
 開発主体者 社会福祉法人 佐久平福社会
 開発事業名 介護施設建設
 調査期間 平成29年8月3・4日
 調査面積 160.00㎡（開発面積1,727.40㎡）
 調査担当 上原 学



周防畑遺跡群141 位置図

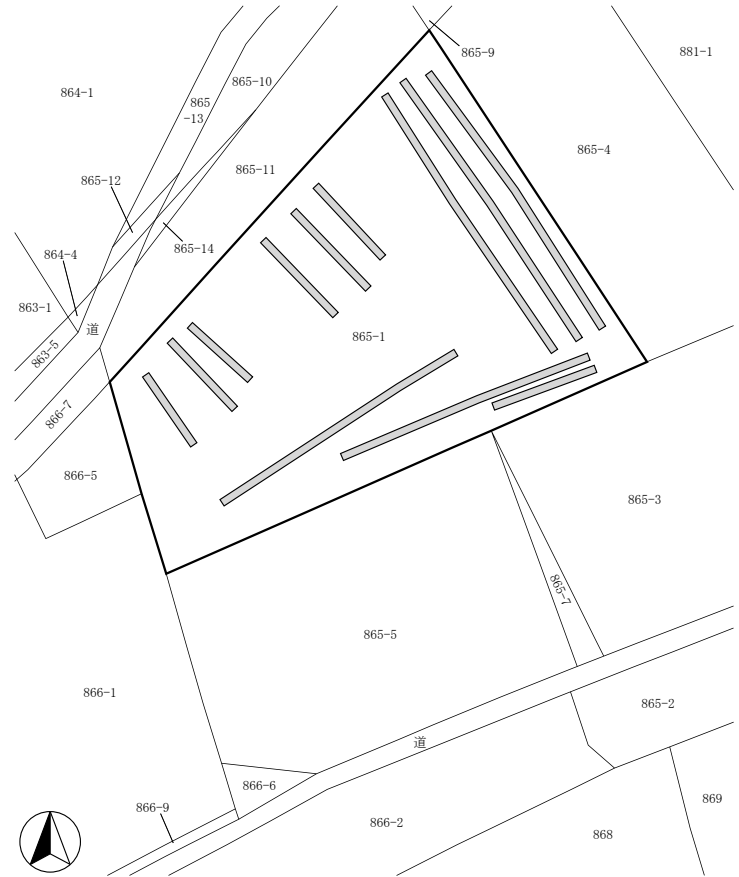
調査の結果

重機により、対象地にトレンチ12本を設定し、遺構確認調査を行った。


結果、遺構・遺物は発見されなかった。

対象地の土層は北側と南・西側で異なる。北側は以前の造成により地山のロームまで掘削されており、層序は上層から、碎石層等の整地層(10~30cm)、ローム層であった。南及び西側端部は、北側で掘削した土を盛土整地しており、上層から、碎石層(20cm)、整地層(30cm)、黒褐色土層(50cm)、ローム層であった。遺構確認はローム層上面で行った。

本調査は実施しない。



周防畑遺跡群141 全体図 (1:800)



堆積状況



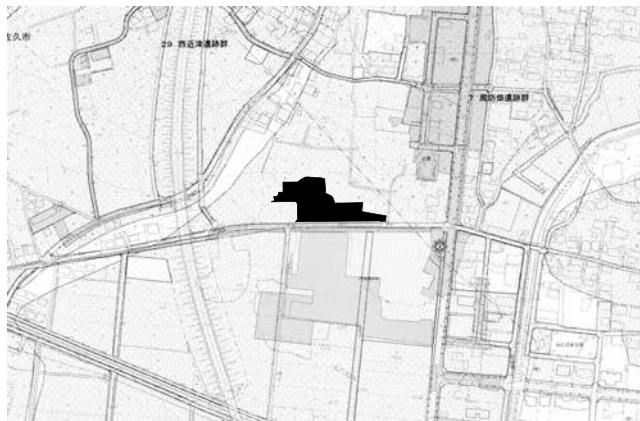
掘削状況



掘削状況

67 周防畑遺跡群142

所在地 佐久市長土呂字一ツ長田1723-1外
 開発主体者 J A佐久浅間 株式会社 アメック
 開発事業名 宅地造成
 調査期間 平成29年9月20～25日
 調査面積 490.00㎡（開発面積4,333.27㎡）
 調査担当 上原 学



周防畑遺跡群142 位置図

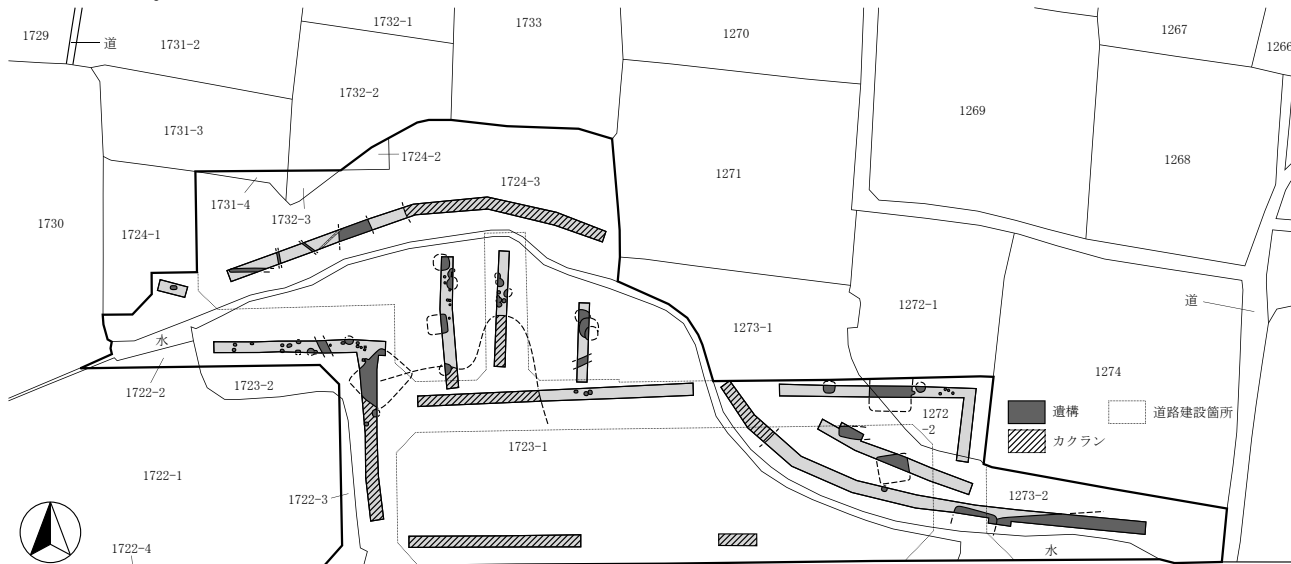
調査の結果

重機により、対象地にトレンチを設定し、遺構の確認調査を行った。

地表下50～140cmに堆積したローム層及び黒色土層上面で遺構の確認を行った結果、奈良・平安時代の住居址、土坑、溝跡、ピットを検出した。

遺物は弥生土器、奈良・平安時代の土師器が出土し、現状保存とした。

調査結果から、主体者と文化財保護協議を実施し、遺跡の保存が困難な地域及び道路部分の本調査を実施した。



周防畑遺跡群142 全体図 (1:1,000)



堆積状況



掘削状況



遺構検出状況

68 荒船湖遺跡群 5

所在地 佐久市志賀字堀切19-10
 開発主体者 KDDI株式会社
 開発事業名 無線基地局建設
 調査期間 平成29年8月28日
 調査面積 4.50㎡（開発面積10.00㎡）
 調査担当 森泉 かよ子

調査の結果

主体者重機により、アンテナ支柱設置箇所に深さ50cm、引き込み柱設置箇所に深さ2mのトレンチを設定し、遺構の確認調査を行った。

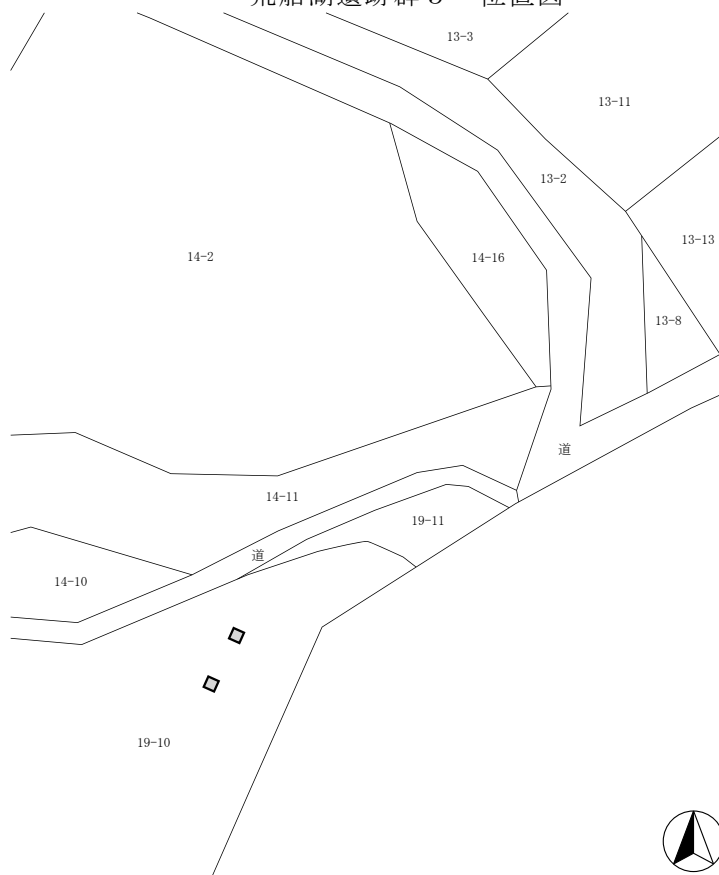
結果、遺構・遺物は発見されなかった。

層序は上層から、表土(5cm)、黒色土層(40cm)、その下位に黒褐色土層、暗褐色土層、ローム層が存在した。

本調査は実施しない。



荒船湖遺跡群 5 位置図



荒船湖遺跡群 5 全体図 (1:1,000)



堆積状況



掘削状況



掘削状況

69 岩村田遺跡群251

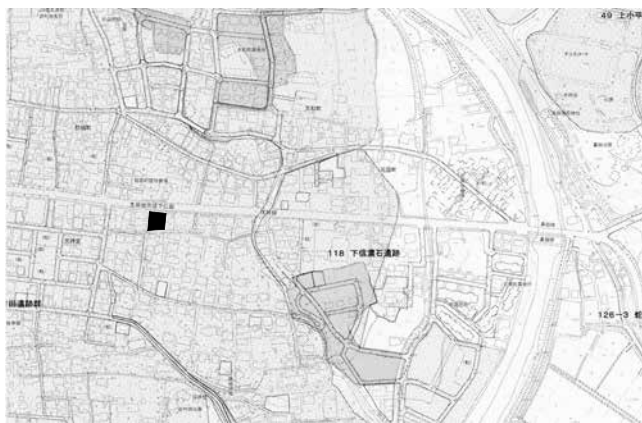
所在地 佐久市岩村田字北羽毛平3248-1・5
 開発主体者 個人
 開発事業名 個人住宅建築
 調査期間 平成29年8月18・21・25日
 調査面積 13.00㎡（開発面積501.18㎡）
 調査担当 上原 学

調査の結果

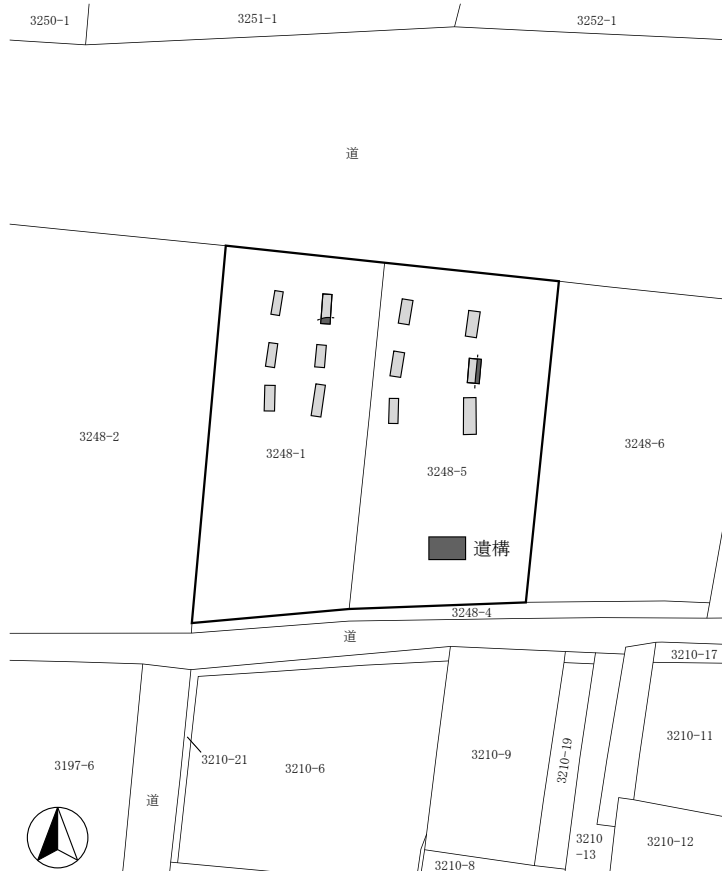
基礎掘削箇所に、人力によるトレンチを設定し、遺構確認調査を行った。

結果、地表下60～80cm程度で、遺構と考えられる黒色の落ち込みと、土器片が発見された。その後、基礎掘削時に工事立会を行い、北側の基礎掘削箇所です住居址と考えられる黒色の落ち込みを確認したが、掘削が遺構確認面上に止まったことから、埋土保存とした。

本調査は実施しない。



岩村田遺跡群251 位置図



岩村田遺跡群251 全体図 (1:500)



堆積状況



調査状況



掘削状況

70 長明塚遺跡10

所在地 佐久市野沢字薊沢447-6・10
 開発主体者 個人
 開発事業名 個人住宅建築
 調査期間 平成29年8月2日
 調査面積 13.00㎡（開発面積317.58㎡）
 調査担当 上原 学

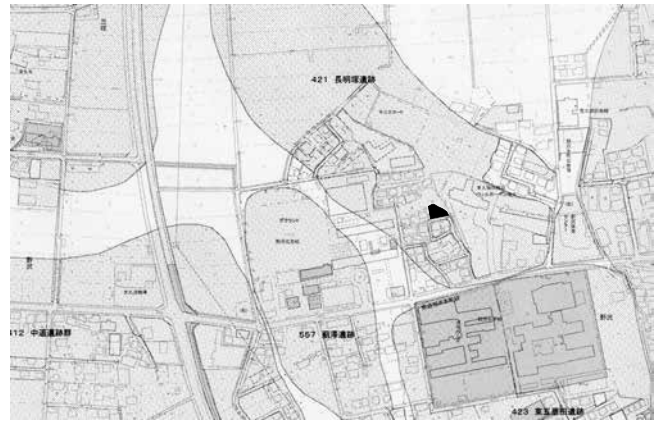
調査の結果

建物建築箇所に、人力によるトレンチ6本を設定し、遺構の確認調査を行った。

結果、遺構・遺物は発見されなかった。

層序は上層から、表土(20cm)、茶褐色土層(30cm)、灰暗褐色土層(30cm)、褐色シルト層である。遺構確認は褐色シルト層上面で行った。


本調査は実施しない。



長明塚遺跡10 位置図



長明塚遺跡10 全体図 (1:500)



堆積状況



調査状況



掘削状況

71 常田居屋敷遺跡群41

所在地 佐久市塚原字大豆塚117-1
 開発主体者 個人
 開発事業名 個人住宅建築
 調査期間 平成29年7月31日、10月16・17日
 調査面積 32.00㎡（開発面積758.85㎡）
 調査担当 上原 学・森泉 かよ子

調査の結果

建物建築箇所に、人力によるトレンチを設定し、遺構確認調査を行った。

結果、遺構・遺物は発見されなかった。

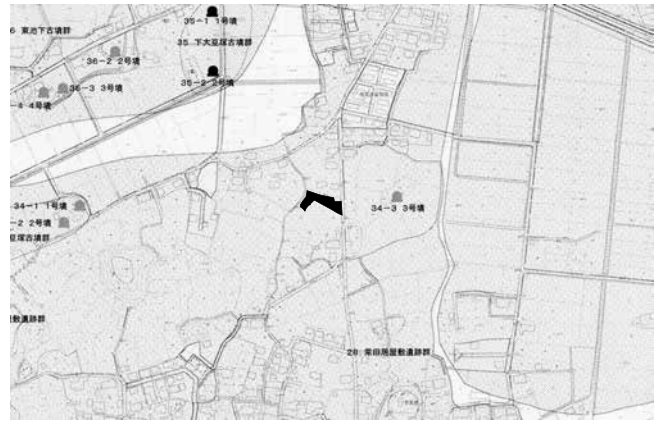
土層は対象地の南北で異なり、北側は上層から、耕作土(20~40cm)、流山基盤層であった。南側は耕作土(20~30cm)、砂混じりの褐色シルト(40~50cm)、黒色泥炭層である。

また後日、擁壁部の遺構確認調査を、主体者重機によって行った。遺構・遺物は発見されなかった。

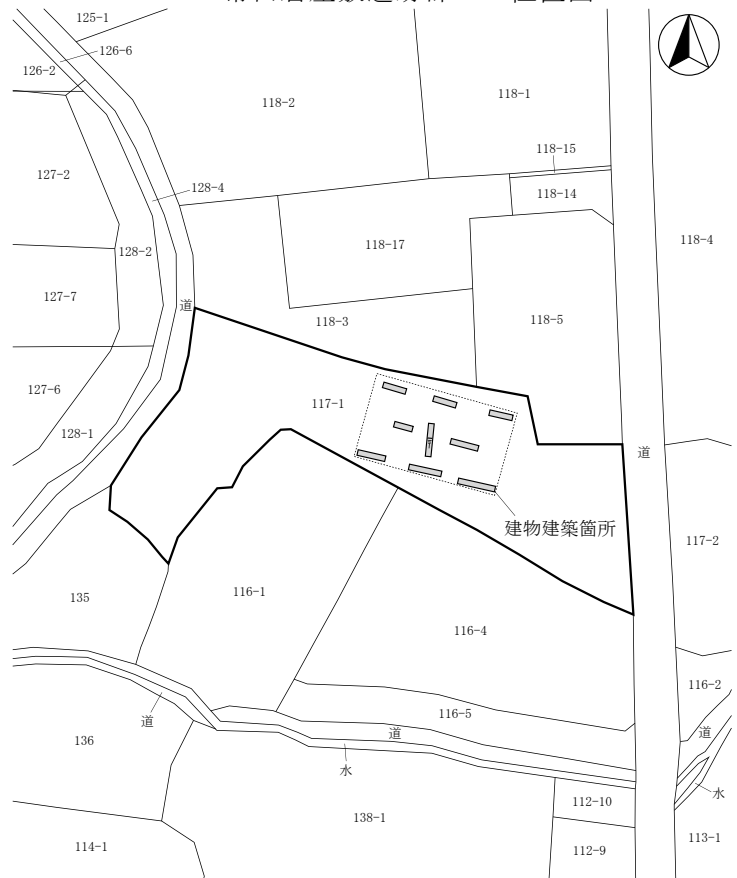
本調査は実施しない。



堆積状況



常田居屋敷遺跡群41 位置図



常田居屋敷遺跡群41 全体図 (1:800)



調査状況



調査区全景

72 燕城跡 1

所在地 佐久市安原字城裏478-4
 開発主体者 個人
 開発事業名 個人住宅建築
 調査期間 平成29年8月4日、11月16日
 調査面積 32.34㎡（開発面積214.85㎡）
 調査担当 森泉 かよ子

調査の結果

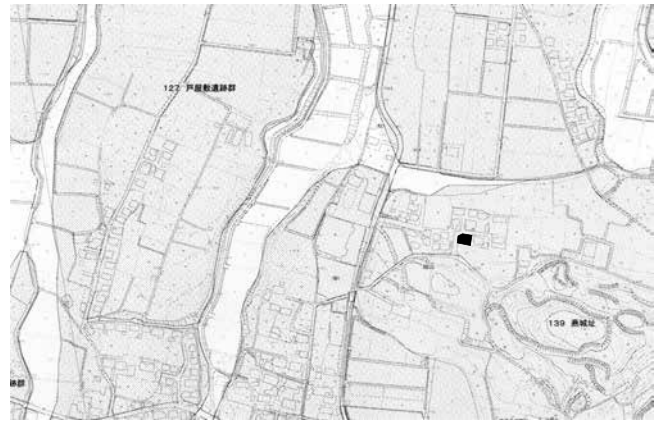
基礎掘削箇所の工事立会及び浄化槽設置箇所の確認調査を、主体者重機により行った。

基礎の掘削は深さ50cmに及んだが、掘削は埋土層内であった。

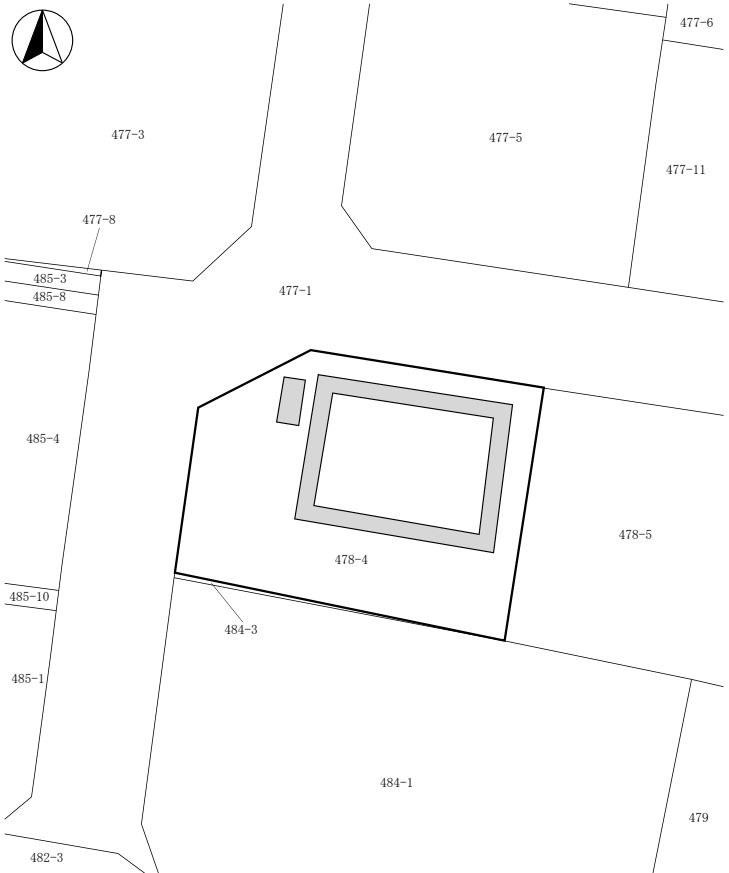
浄化槽設置箇所では、1m程の埋土直下に、地山の黄褐色ローム層が確認された。

いずれの箇所も、遺構・遺物は発見されなかった。

本調査は実施しない。



燕城跡 1 位置図



燕城跡 1 全体図 (1:400)



堆積状況



掘削状況



掘削状況

73 中金井遺跡群52

所在地 佐久市小田井字皎月820-24外
 開発主体者 個人
 開発事業名 診療所建設
 調査期間 平成29年12月1日
 調査面積 130.00㎡（開発面積986.25㎡）
 調査担当 久保 浩一郎



中金井遺跡群52 位置図

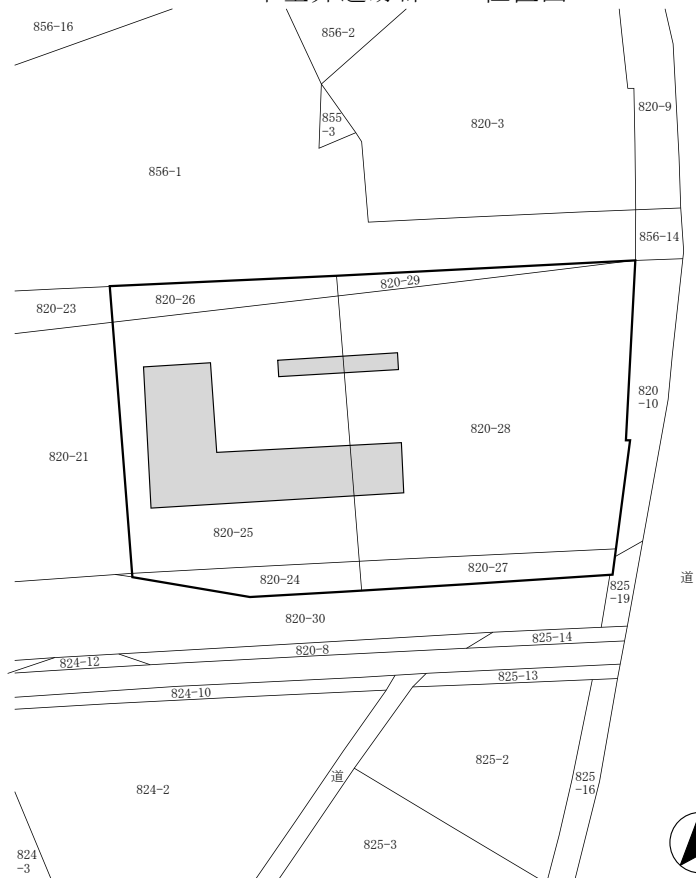
調査の結果

主体者重機により、基礎掘削箇所にトレンチを設定し、遺構確認調査を行った。

対象地中央以北では、地表下20cmの表土直下が地山ローム層であった。中央以南では、30cmの表土下部に20cmの盛土(灰色砂質土・黒褐色土)が認められ、盛土下部が地山ローム層であった。

結果、対象地全体が削平されていることが認められ、遺構・遺物は発見されなかった。

本調査は実施しない。



中金井遺跡群52 全体図 (1:600)



堆積状況



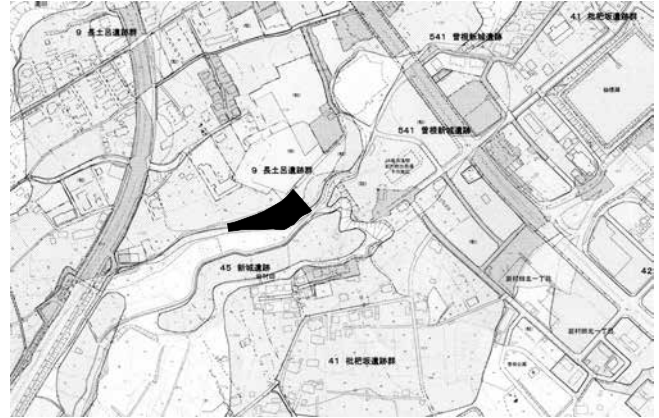
掘削状況



掘削状況

74 長土呂遺跡群93

所在地 佐久市長土呂字下聖端200-1・2
 開発主体者 株式会社 野村屋
 開発事業名 太陽光発電施設建設
 調査期間 平成29年9月11日
 調査面積 15.00㎡（開発面積2,615.00㎡）
 調査担当 上原 学



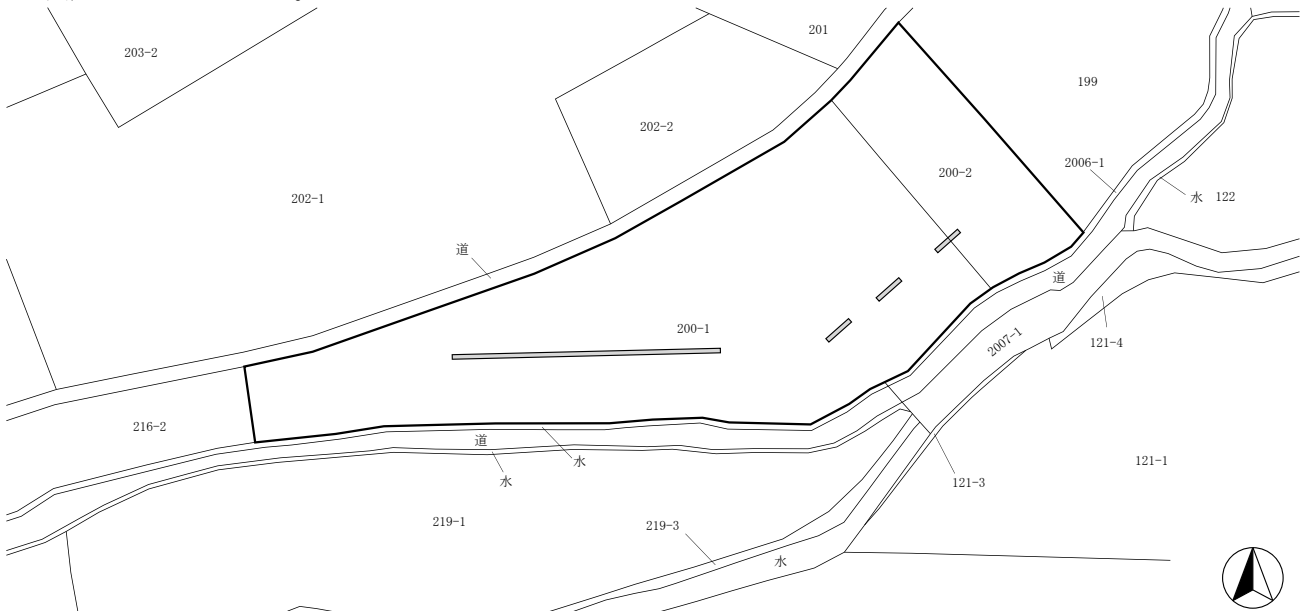
長土呂遺跡群93 位置図

調査の結果

主体者重機により、浸透トレンチ設置箇所の遺構確認調査を行った。

掘削予定深度である地表下50cmまでの調査の結果、北側の掘削底面で、一部遺構確認面となる黄褐色ロームが認められたが、遺構・遺物は発見されなかった。南側の掘削底面は盛土整地層内に収まっていた。

本調査は実施しない。



長土呂遺跡群93 全体図 (1:1,000)



堆積状況



掘削状況



掘削状況

75 西一里塚遺跡群17

所在地 佐久市岩村田字一里塚1623-8
 開発主体者 株式会社 住まい工房
 開発事業名 宅地造成
 調査期間 平成29年9月5日
 調査面積 115.00㎡（開発面積2,222.00㎡）
 調査担当 上原 学



西一里塚遺跡群17 位置図

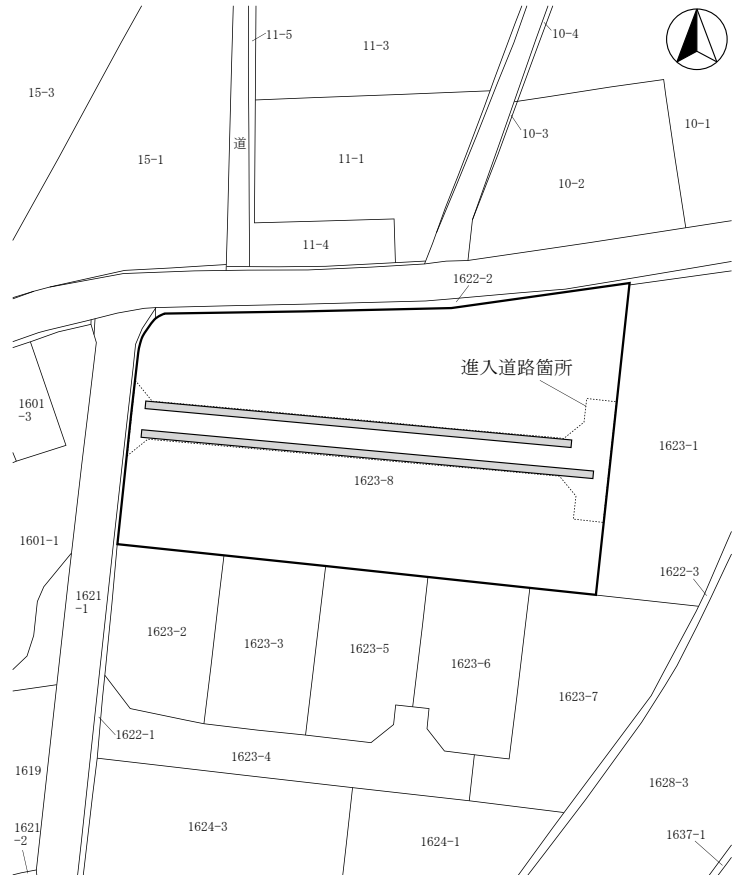
調査の結果

進入道路箇所にて、主体者重機によるトレンチを設定し、遺構確認調査を行った。

掘削は地表下1～1.8m程度まで行ったが、シルト・砂等が厚く堆積しており、遺構・遺物は発見されなかった。

なお、地表下1.5m付近から湧水があり、1.8mに堆積した砂層以下の状況は確認できなかった。

本調査は実施しない。



西一里塚遺跡群17 全体図 (1:1,000)



堆積状況



掘削状況



掘削状況

76 東村遺跡群5

所在地 佐久市下平尾字東村1387-4
 開発主体者 個人
 開発事業名 個人住宅建築
 調査期間 平成29年9月1日、10月30日
 調査面積 22.30㎡（開発面積320.00㎡）
 調査担当 上原 学・森泉 かよ子

調査の結果

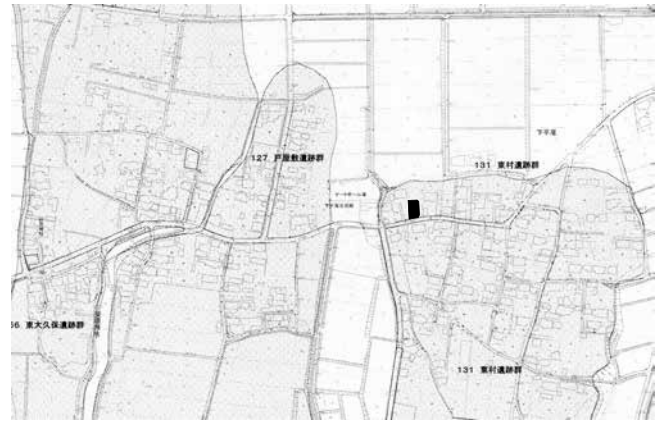
基礎掘削箇所の工事立会、浄化槽設置箇所の遺構確認調査を、主体者重機により行った。

基礎掘削範囲の掘削は深さ60cmを測ったが、旧表土内に止まった。遺構・遺物は発見されなかった。

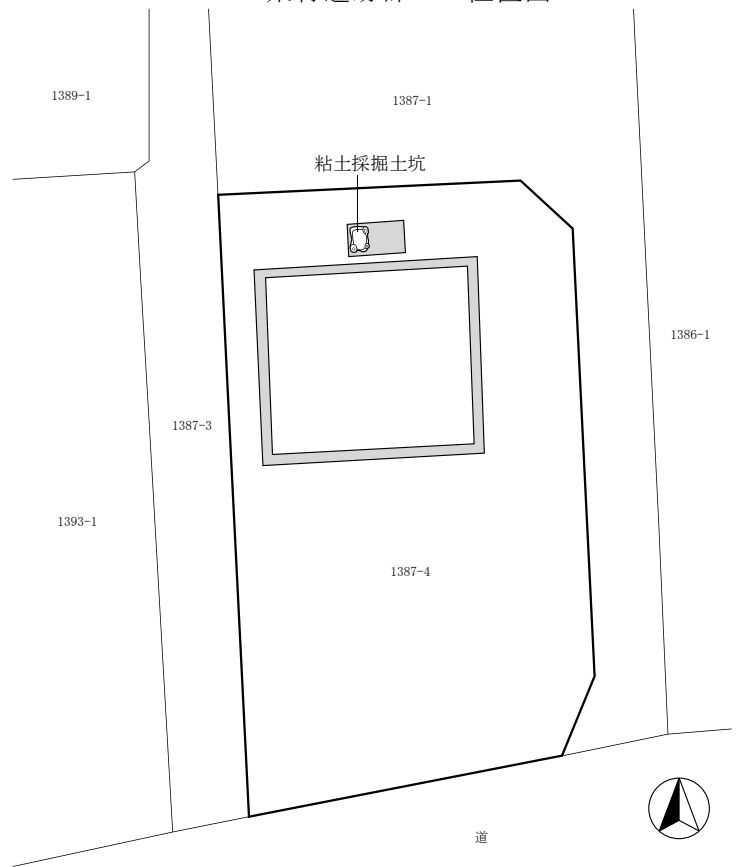
浄化槽設置箇所では、深さ65cmで黄褐色ロームの確認面となり、長方形の黒色土範囲が発見された。範囲が狭小のため、掘り下げた結果、深さは10cmで、壁に3ヶ所の円形ピット状の掘り込み（直径20cm、深さ15cm）があった。白色粘土が壁面にみられ、不規則な形態であることから、粘土採掘土坑であると考えられる。湧水が激しく、十分な記録は取れなかった。遺物は出土しなかった。

層序は上層から、埋土(15cm)、黒色土層(50cm)、黄褐色ロームであった。

本調査は実施しない。



東村遺跡群5 位置図




東村遺跡群5 全体図 (1:300)



遺構掘り下げ状況



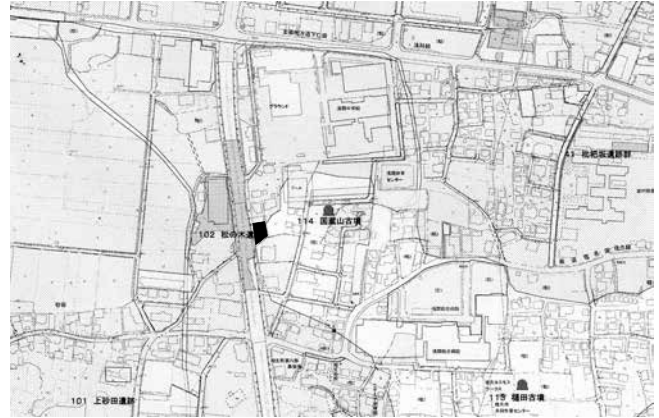
掘削状況



掘削状況

77 松の木遺跡19

所在地 佐久市岩村田字下塚本1355-12・13
 開発主体者 合同会社 WR
 開発事業名 店舗建設
 調査期間 平成29年10月5日
 調査面積 49.62㎡（開発面積372.70㎡）
 調査担当 森泉 かよ子



松の木遺跡19 位置図

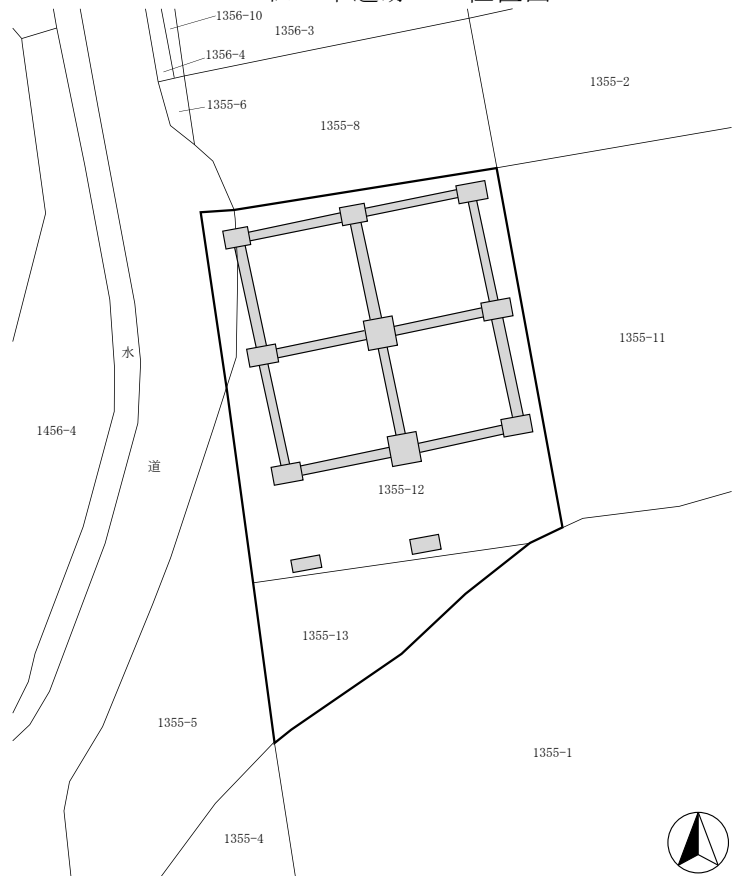
調査の結果

基礎掘削部にトレンチを設定し、主体者重機によって掘削深度まで掘り下げ、遺構確認調査を行った。

掘削は深さ130cmの基礎掘削部分を、深さ100cmのトレンチで繋ぐ形で行われ、対象地は93cmの深さまで埋土されていた。遺構・遺物は発見されなかった。

層序は上層から、碎石(40cm)、黄褐色ロームの埋土(40cm)、暗褐色土層(15cm)で、最深部で塚原泥流を掘削していた。


本調査は実施しない。



松の木遺跡19 全体図 (1:400)



堆積状況



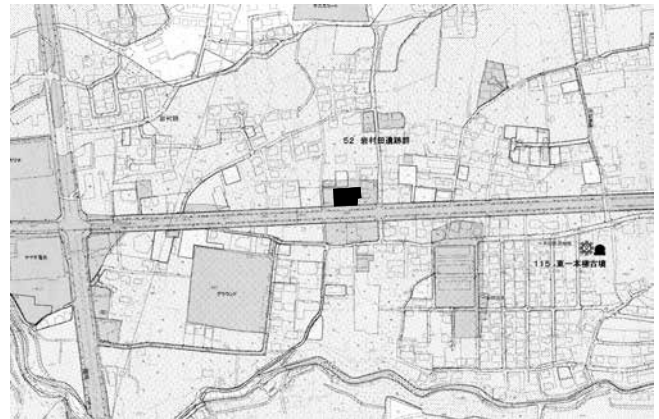
掘削状況



掘削状況

78 岩村田遺跡群252

所在地 佐久市岩村田字北一本柳2013-4、
2015-7
開発主体者 個人
開発事業名 診療所建設
調査期間 平成29年9月11・12日
調査面積 33.00㎡（開発面積781.45㎡）
調査担当 森泉 かよ子



岩村田遺跡群252 位置図

調査の結果

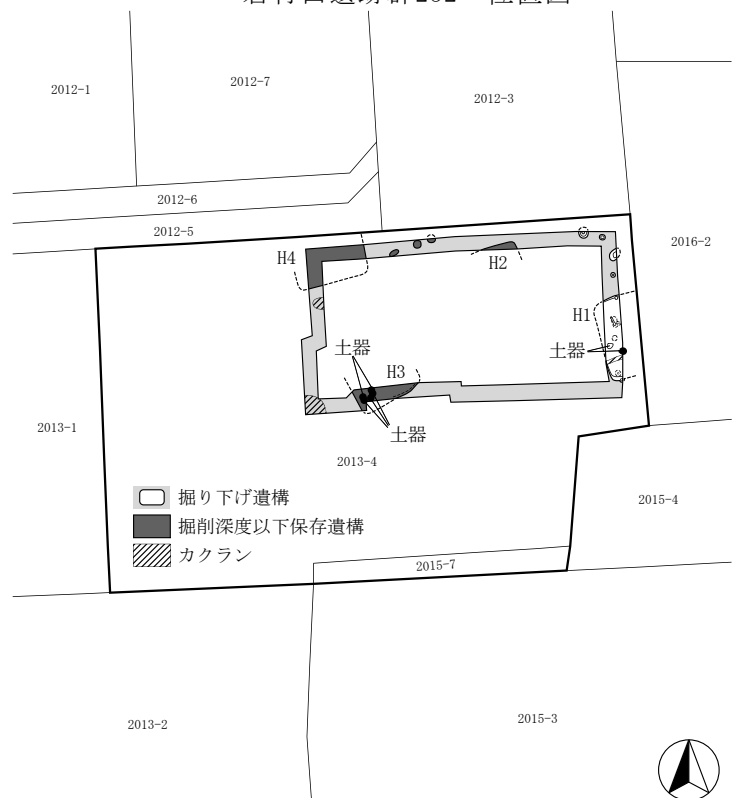
主体者重機により、基礎掘削地点にトレンチを設定し、掘削深度より遺構確認面が浅いため、深さ15～60cmで遺構確認調査を行った。

結果、竪穴住居址4軒、単独ピット8個を検出した。範囲が狭小であることから、掘削により破壊される部分の掘り下げ、記録を作成した。

遺物は竪穴住居址から、弥生時代後期の土器と石器が発見された。

層序は対象地北側では上から、耕作土(25cm)、黒褐色土層(20cm)、暗褐色土層(20cm)、黄褐色土ロームであった。南側では耕作土(15～20cm)、黄褐色ロームであった。

本調査は実施しない。




岩村田遺跡群252 全体図 (1:500)



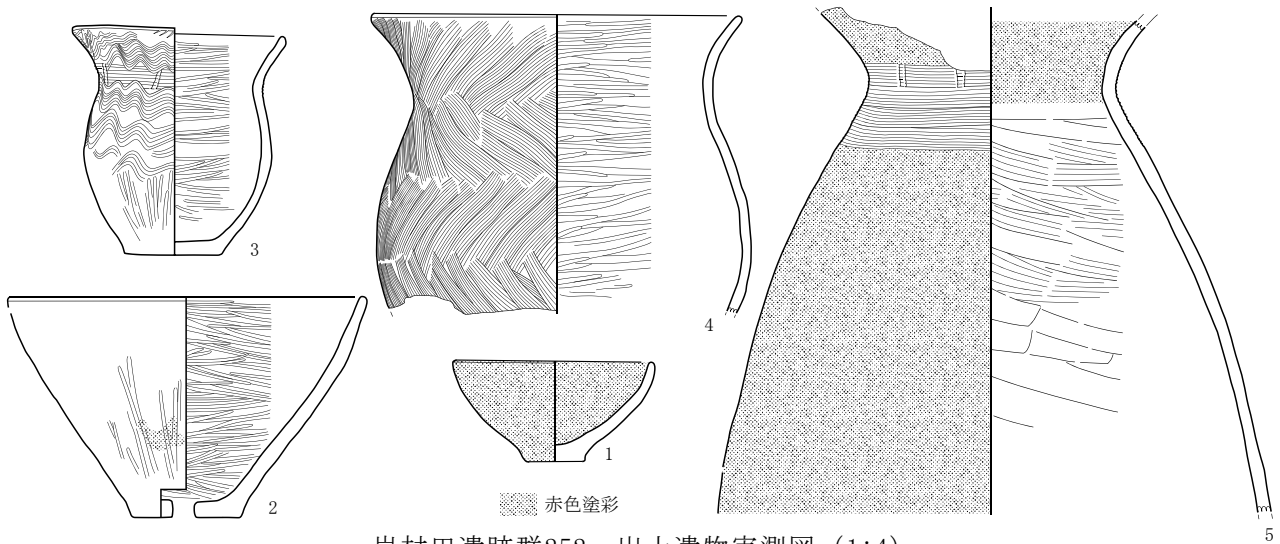
堆積状況



遺構検出状況



遺物出土状況



岩村田遺跡群252 出土遺物実測図 (1:4)



岩村田遺跡群252 出土遺物写真 (1:4)

番号	器種	器型	口径	底径	器高	調整・文様・備考	残存率・部位	色調
1	弥生土器	鉢	10.7	3.2	5.3	内外面ヘラミガキ、赤色塗彩、剥離あり H1から出土	70%	外面10R5/6 赤色他
2	弥生土器	甑	(19.1)	5.8	11.7	内外面ヘラミガキ 外面の一部に赤色塗彩、口縁部磨耗あり H3から出土	80%	外面7.5YR6/6 橙色
3	弥生土器	甕	11.4	5.2	12.1	内面ヘラミガキ 外面櫛描波状文、頸部櫛描籐状文(7本2連止め)、胴下部ヘラミガキ 底部ヘラミガキ H3から出土	90%	外面10YR5/2 灰黄褐色他
4	弥生土器	甕	19.6	-	[15.9]	内外面ヘラミガキ 外面櫛描斜走文 H3から出土	口縁部～胴上半部	外面10YR7/4 にぶい黄褐色他
5	弥生土器	壺	-	-	[26.8]	内面ハケメ、ヘラナデ、剥離あり 外面ヘラミガキ、赤色塗彩、頸部櫛描籐状文(7本2連止め)、櫛描横線文 H3から出土	口縁部～胴上半部	外面2.5YR5/6 明赤褐色他 (推定値) [残存値]

岩村田遺跡群252 出土遺物観察表

79 西近津遺跡群46

所在地 佐久市長土呂字森下1771-4、1772-1
 開発主体者 有限会社 田園不動産
 開発事業名 宅地造成
 調査期間 平成29年8月3・4日、9月15日
 調査面積 258.02㎡（開発面積1,034.86㎡）
 調査担当 上原 学・森泉 かよ子

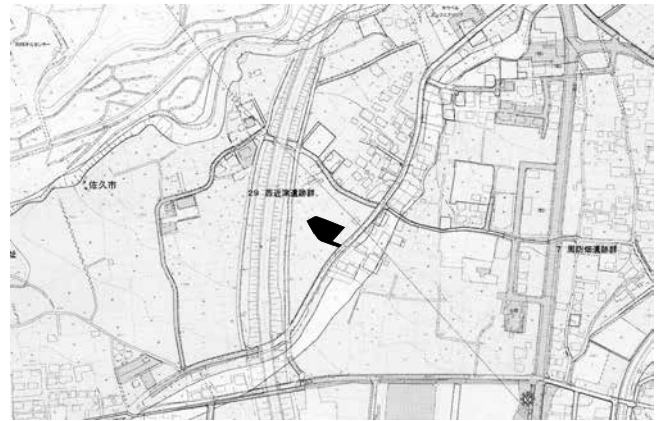
調査の結果

対象地内に深さ30～50cmのトレンチを設定し、重機により遺構確認調査を実施した。

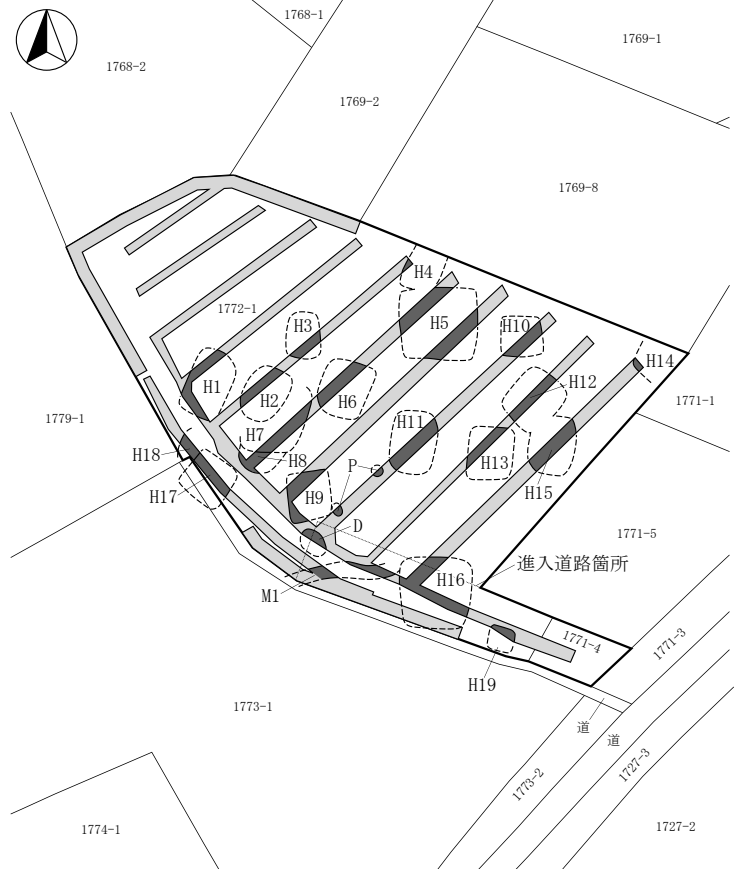
結果、竪穴住居址19軒、土坑1基、溝跡1条、ピット2個を検出した。

遺物は弥生時代後期の土器、奈良・平安時代の土師器・須恵器が出土し、現状保存とした。

主体者と文化財保護協議を行い、進入道路箇所の本調査を実施した。



西近津遺跡群46 位置図



西近津遺跡群46 全体図 (1:600)



堆積状況



掘削状況



遺構検出状況

80 鳴澤遺跡群12

所在地 佐久市根々井字駒場1074-1・2
 開発主体者 J A佐久浅間 株式会社 アメック
 開発事業名 宅地造成
 調査期間 平成29年10月3・4日
 調査面積 170.00㎡（開発面積1,716.78㎡）
 調査担当 上原 学

調査の結果

浸透トレンチ等の掘削が行われる箇所を中心に、重機によりトレンチを設定し、遺構確認調査を行った。

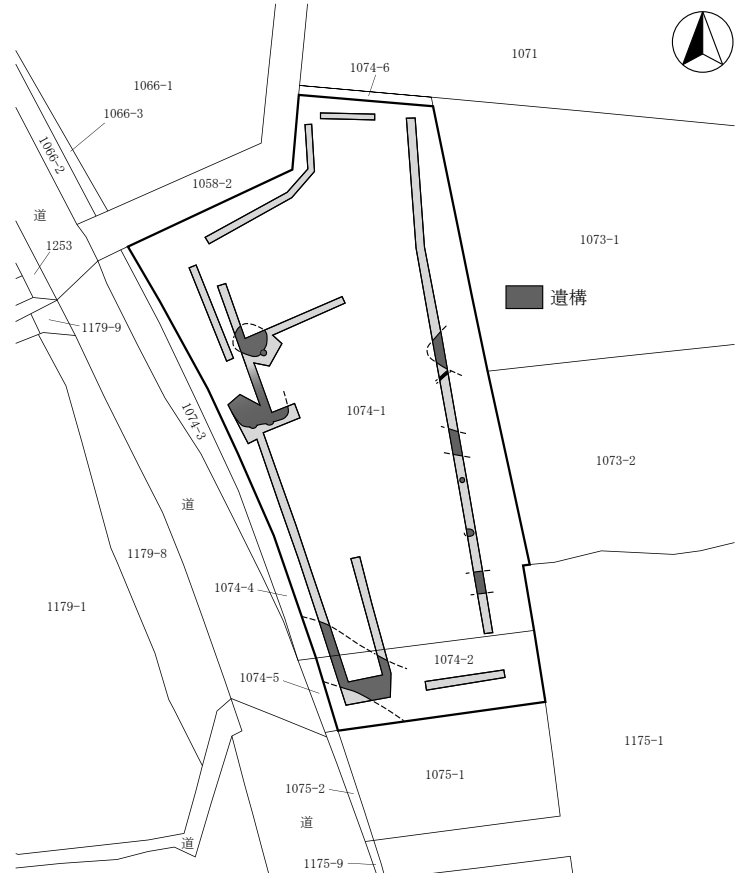
地表下40～60cmに堆積した黄褐色土層上面で遺構の確認を行った結果、弥生時代と考えられる住居址、溝跡等が発見され、遺物は弥生土器が出土した。

層序は上層から、水田耕作土(20～30cm)、黒褐色土層(20～30cm)、黄褐色土層であった。

主体者と文化財保護協議を実施し、遺構が破壊される南側の駐車場建設箇所について、本調査を実施した。



鳴澤遺跡群12 位置図



鳴澤遺跡群12 全体図 (1:800)



堆積状況



掘削状況



遺構検出状況

81 大近遺跡 1

所在地 佐久市上小田切字大近1443-1
 開発主体者 KDD I 株式会社
 開発事業名 無線基地局建設
 調査期間 平成29年11月8日
 調査面積 4.70㎡（開発面積10.66㎡）
 調査担当 森泉 かよ子

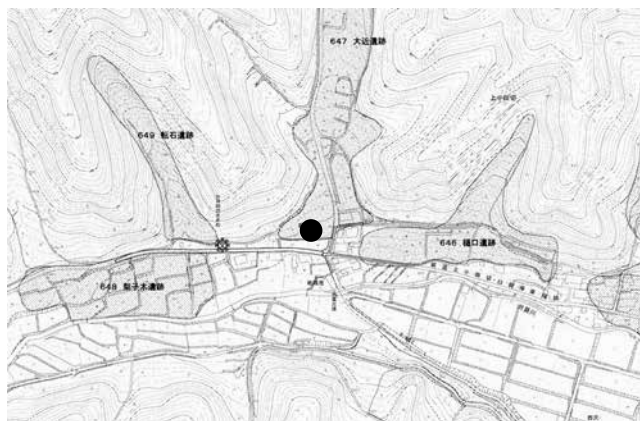
調査の結果

主体者重機により、鉄塔基礎掘削箇所にコの字形のトレンチを設定し、遺構確認調査を行った。

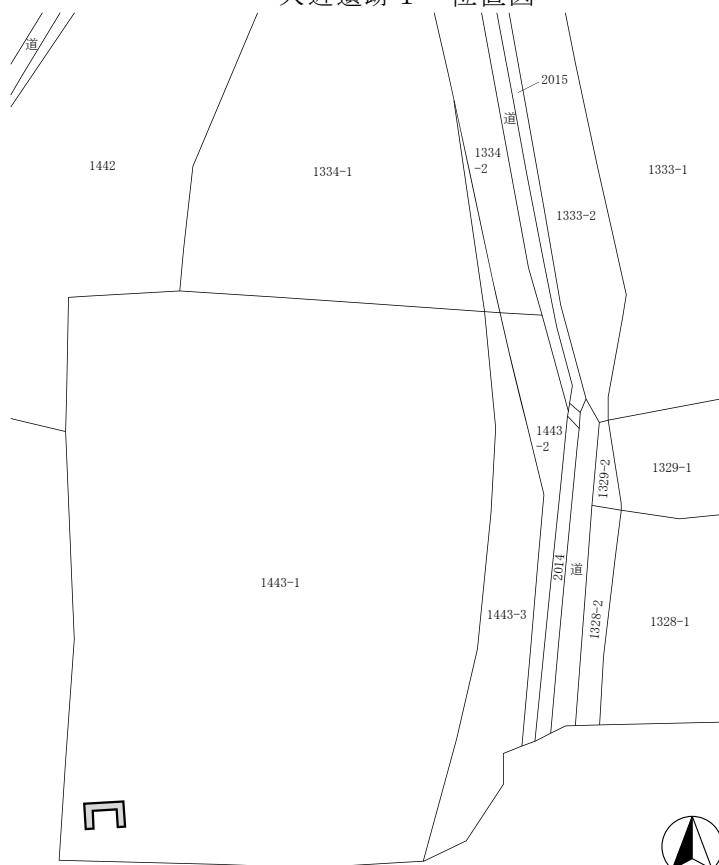
深さ80cmの掘削の結果、遺構・遺物は確認されなかった。

層序は上層から、暗褐色埋土(30cm)、黒褐色土層(30cm)、漸移層(20cm)、暗褐色土層であった。

本調査は実施しない。



大近遺跡 1 位置図



大近遺跡 1 全体図 (1:500)



堆積状況



掘削状況



掘削状況

82 東大久保遺跡群22

所在地 佐久市上平尾字十二前1466-1
 開発主体者 個人
 開発事業名 個人住宅建築
 調査期間 平成29年9月4・14日、10月3日
 調査面積 39.00㎡（開発面積389.56㎡）
 調査担当 森泉 かよ子

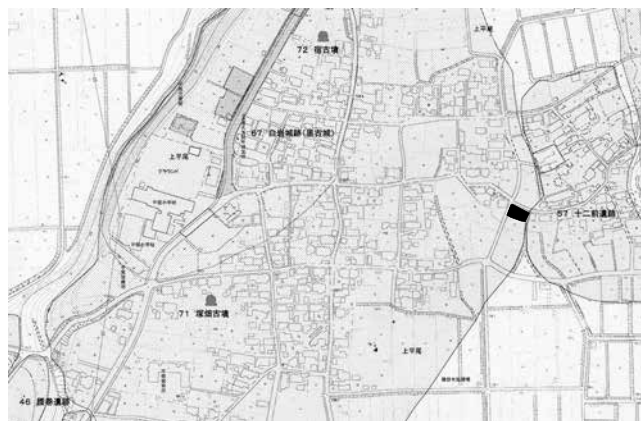
調査の結果

基礎掘削箇所の柱状改良と掘削の工事立会、並びに浄化槽設置箇所の遺構確認調査を、主体者重機により行った。

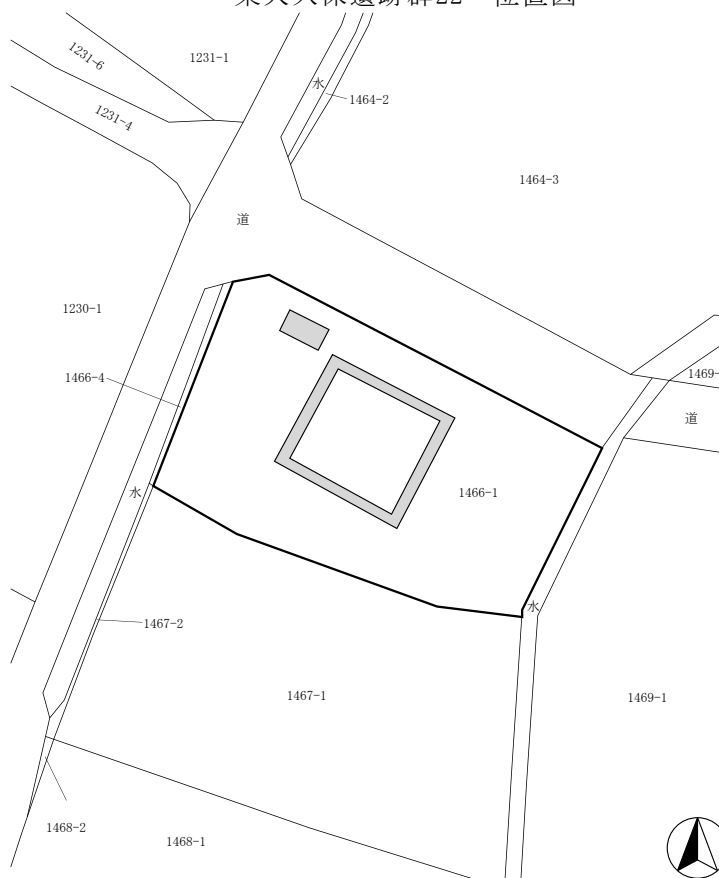
基礎掘削箇所では柱状改良の後に、深さ30～40cmの掘削が行われたが、いずれも遺構・遺物は発見されなかった。

浄化槽設置箇所では深さ200cmの掘削を行ったところ、土層の堆積は水田層(40cm)、下位は粘土質の水性堆積層で、遺構・遺物は発見されなかった。

本調査は実施しない。



東大久保遺跡群22 位置図



東大久保遺跡群22 全体図 (1:500)



堆積状況



掘削状況



掘削状況

83 枇杷坂遺跡群124

所在地 佐久市岩村田字上直路1082-1外
 開発主体者 アルファライフ株式会社
 開発事業名 法事センター造成
 調査期間 平成29年10月18日、12月5日
 調査面積 40.00㎡（開発面積3,632.00㎡）
 調査担当 久保 浩一郎・森泉 かよ子



枇杷坂遺跡群124 位置図

調査の結果

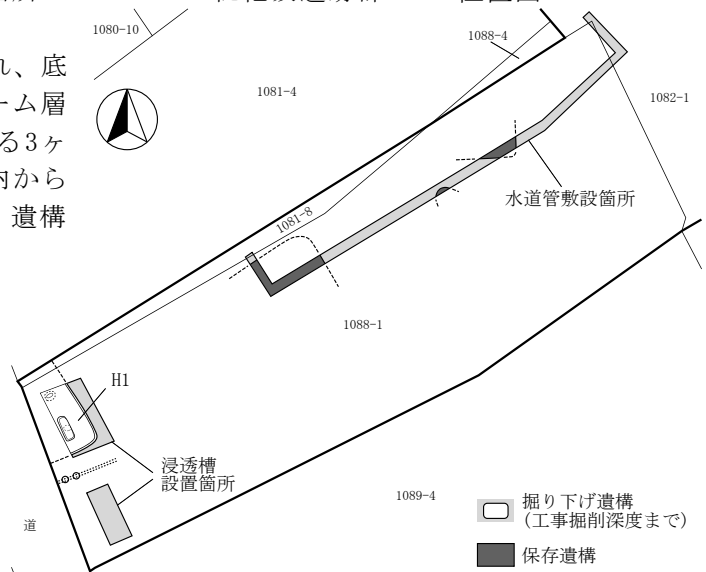
水道管敷設箇所の工事立会と、浸透槽設置箇所の遺構確認調査を、主体者重機により行った。

水道管敷設箇所では深さ100cmの掘削が行われ、底面まで攪乱土であった。掘削底面の黄褐色ローム層を遺構確認面としたところ、遺構と考えられる3ヶ所の黒褐色土範囲を検出した。黒褐色土範囲内からは弥生時代の壺胴部片が出土した(現状保存)。遺構は掘削深度以下であり、埋土保存とした。

浸透槽設置箇所では、対象地北西側から中世と考えられる長方形の土坑と、弥生時代の竪穴住居址が検出された。工事の掘削深度である深さ60cmまで掘り下げ、記録を作成した。遺物は、住居址南東隅から弥生土器の甕が出土した。住居址掘方以下は埋土保存とした。

層序は上層から、碎石と耕作土の表土(22~55cm)、地山ローム層であった。

本調査は実施しない。



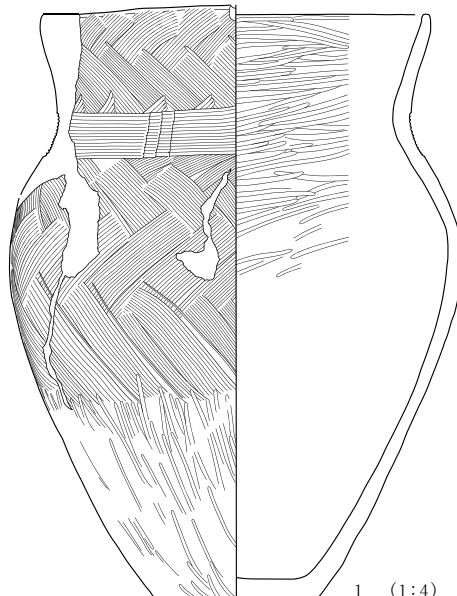
枇杷坂遺跡群124 全体図 (1:500)



掘削状況



遺構掘り下げ後状況



左:出土遺物実測図 右:出土遺物写真



番号	器種	器型	口径	底径	器高	調整・文様・備考	残存率・部位	色調
1	弥生土器	甕	(20.6)	5.6	31.4	内面へラミガキ、磨耗あり 外面口縁~胴部柳斜走文、頸部柳縞状文(14本3連止め)、胴下部へラミガキ H1から出土	75%	外面7.5YR6/4にぶい橙色他

枇杷坂遺跡群124 遺物観察表

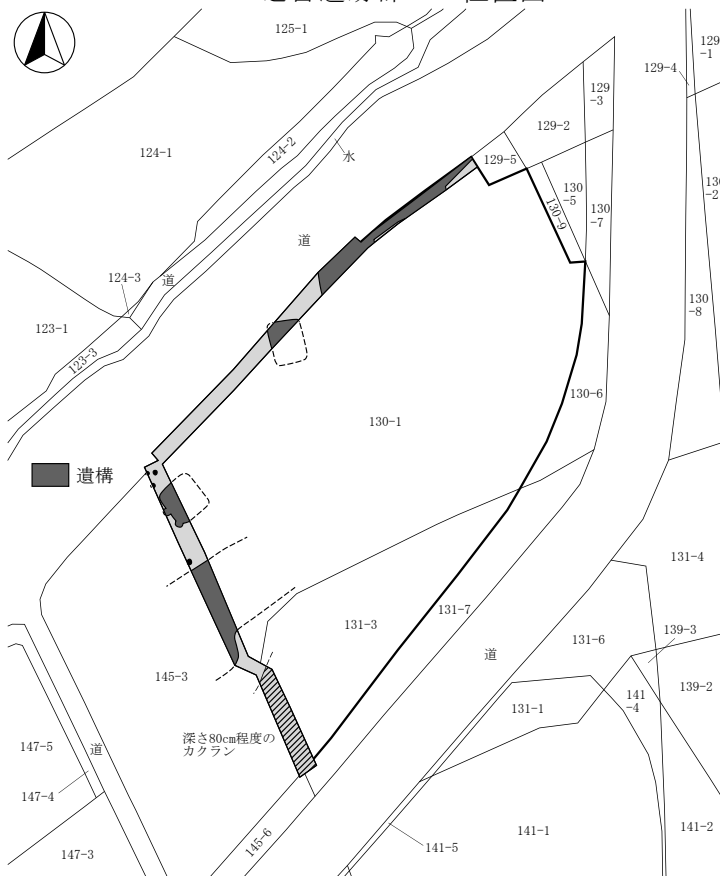
(推定値)

84 芝宮遺跡群37

所在地 佐久市小田井字穴沢130-1、131-3
 開発主体者 有限会社 田園不動産
 開発事業名 宅地造成
 調査期間 平成29年8月10日、9月1・25日
 調査面積 123.00㎡（開発面積1,386.19㎡）
 調査担当 上原 学・森泉 かよ子



芝宮遺跡群37 位置図



芝宮遺跡群37 全体図 (1:750)

調査の結果

主体者重機により、擁壁設置箇所にトレンチを設定し、遺構確認調査を実施した。

北側擁壁部では深さ20～60cmの掘削を行った結果、遺構と考えられる褐色土範囲が検出された。掘削底面が遺構検出面より若干浅いため、明確な形状は不明である。遺構は埋土保存とした。

遺物は、西寄りの褐色土範囲から須恵器の甕胴部、土師器杯の底部が出土したが現状保存とした。

西側擁壁部では、深さ50cm程度に堆積した黄褐色ローム層上面で遺構の確認を行ったところ、住居址の一部が検出された。工事による破壊が予測されるため、工事掘削深度以下まで掘り下げ、記録を作成した。

層序は上層から、黒褐色耕作土(20～40cm)、暗褐色土層(10cm程度)、黄褐色ローム層である。

本調査は実施しない。



堆積状況



掘削状況



褐色土検出状況

85 岩村田遺跡群253

所在地 佐久市岩村田字常木上2317-1外
 開発主体者 株式会社 H i i l R d
 開発事業名 店舗建設
 調査期間 平成29年9月26日
 調査面積 102.30㎡（開発面積797.00㎡）
 調査担当 森泉 かよ子



岩村田遺跡群253 位置図

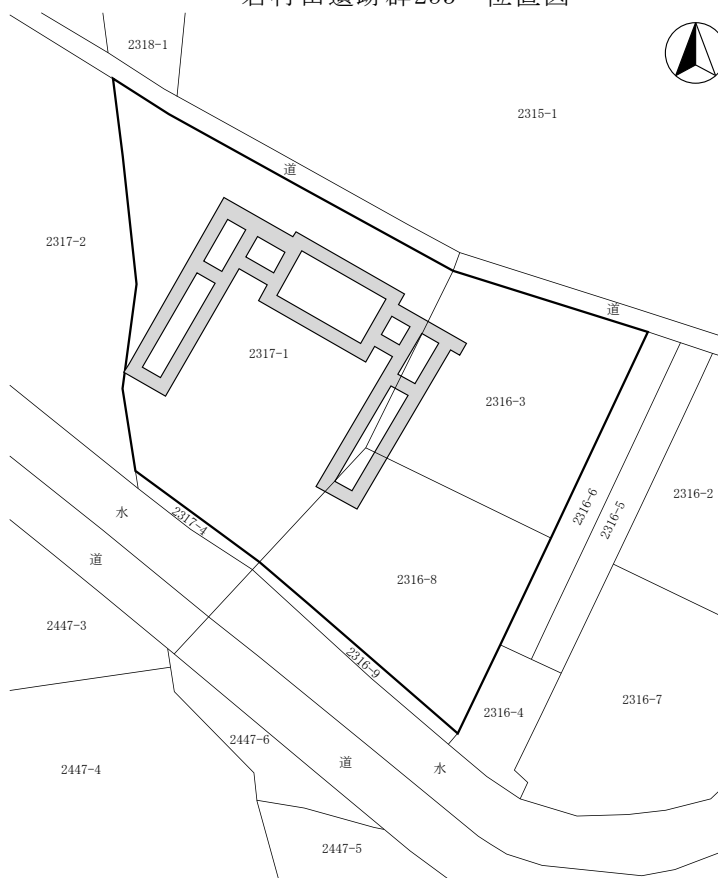
調査の結果

主体者重機により、基礎掘削箇所にトレンチを設定し、遺構確認調査を実施した。

深さ60～90cmの掘削を行ったが、対象地はすでに上面が削平されていた。遺構・遺物は発見されなかった。

層序は上層から、砂層(50cm)、灰褐色ロームであった。

本調査は実施しない。



岩村田遺跡群253 全体図 (1:500)



堆積状況



掘削状況



掘削状況

86 周防畑遺跡群143

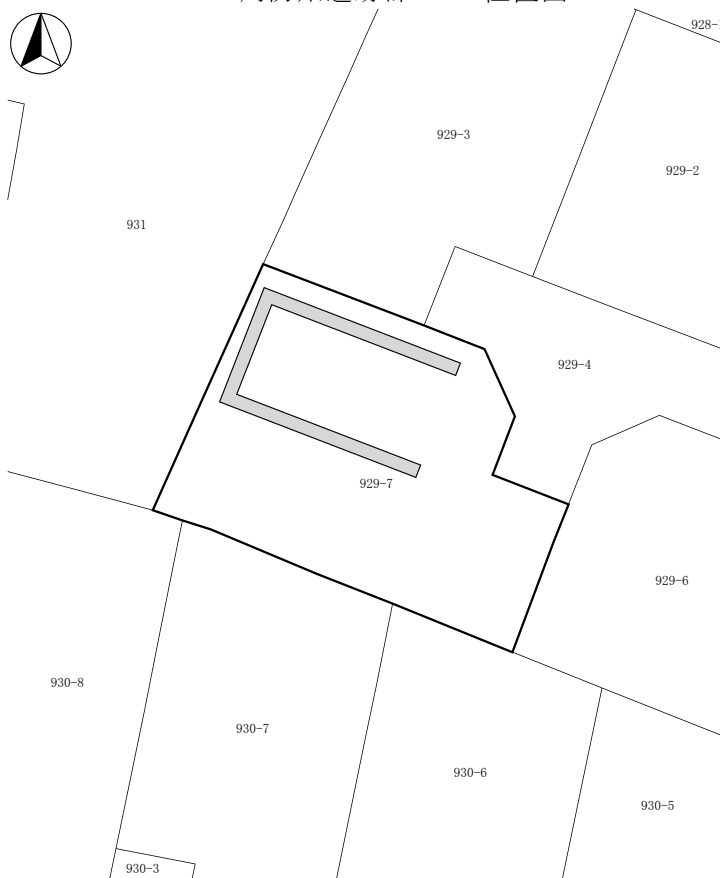
所在地 佐久市長土呂字南上北原929-7
 開発主体者 株式会社 田
 開発事業名 建売住宅建築
 調査期間 平成29年9月15日
 調査面積 25.00㎡（開発面積255.00㎡）
 調査担当 上原 学

調査の結果

基礎掘削箇所の柱状改良工事立会い後、
 主体者重機による遺構確認調査を行った。
 結果、掘削深度は60cmで、造成時の整地
 層から遺構確認面直上までに止まり、遺構
 ・遺物は発見されなかった。
 本調査は実施しない。



周防畑遺跡群143 位置図



周防畑遺跡群143 全体図 (1:400)



堆積状況



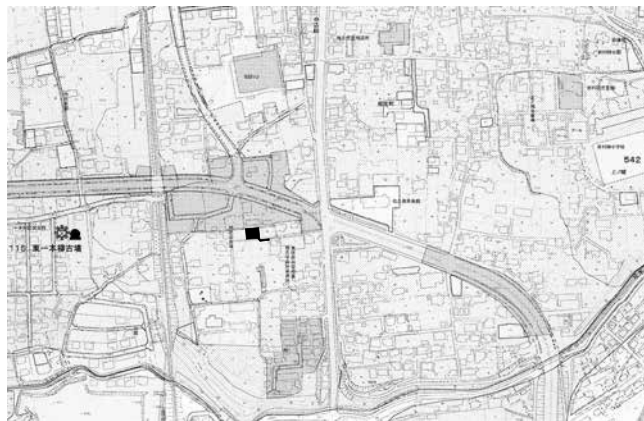
掘削状況



調査区全景

87 岩村田遺跡群254

所在地 佐久市岩村田字西八日町2137-1、
2145-2、2146-1の各一部
開発主体者 大和ハウス工業株式会社
開発事業名 建売住宅建築
調査期間 平成29年9月12日
調査面積 27.00㎡（開発面積268.18㎡）
調査担当 上原 学



岩村田遺跡群254 位置図

調査の結果

主体者重機により、基礎掘削箇所にトレンチを設定し、遺構確認調査を実施した。

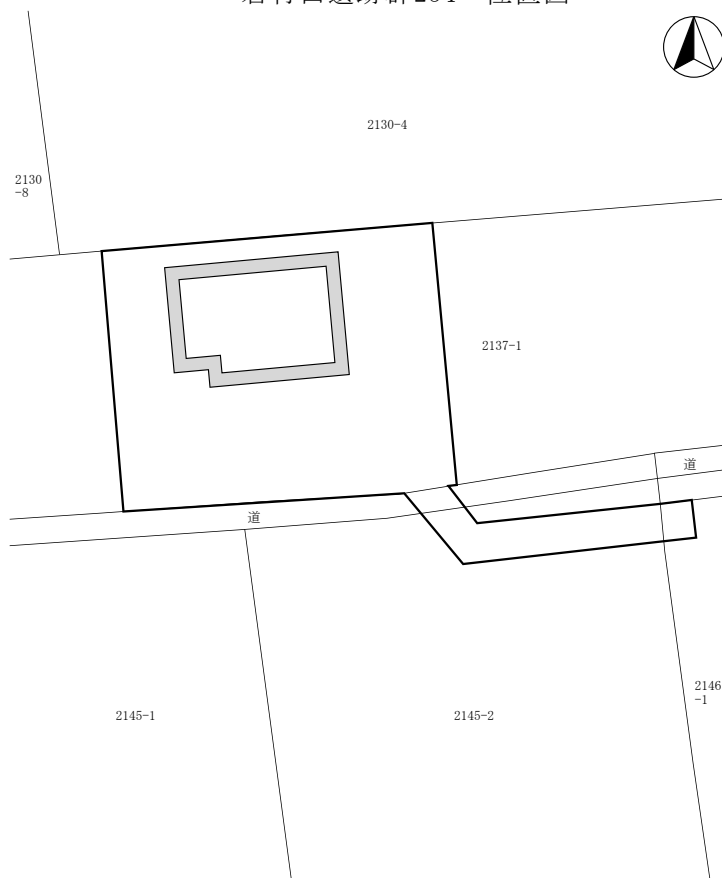
基礎掘削深度60cmまで掘り下げたが、掘削は宅地造成時の整地層内に止まり、遺構確認面に達しなかった。

遺構・遺物は発見されなかった。

本調査は実施しない。



堆積状況



岩村田遺跡群254 全体図（1:400）



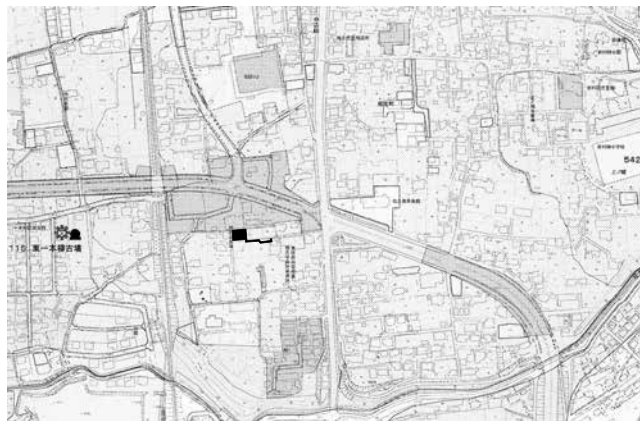
掘削状況



調査区全景

88 岩村田遺跡群255

所在地 佐久市岩村田字西八日町2137-1、
2145-1、2145-2、2146-1の各一部
開発主体者 大和ハウス工業株式会社
開発事業名 建売住宅建築
調査期間 平成29年9月14日
調査面積 25.00㎡（開発面積314.77㎡）
調査担当 上原 学・森泉 かよ子



岩村田遺跡群255 位置図

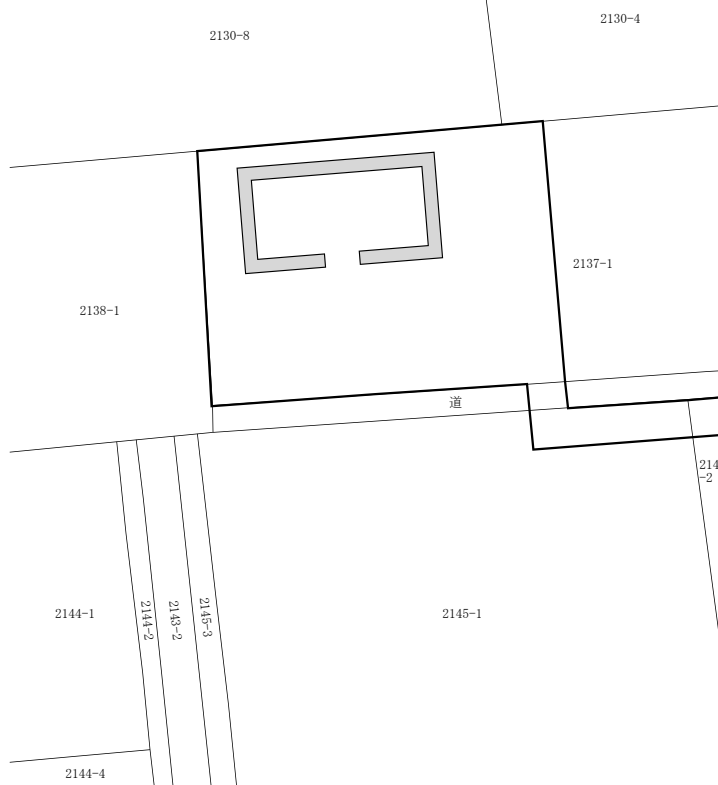
調査の結果

主体者重機により、基礎掘削箇所にトレンチを設定し、遺構確認調査を実施した。

基礎掘削深度60cmまで掘り下げたが、掘削は宅地造成時の整地層内に止まり、遺構確認面に達しなかった。

遺構・遺物は発見されなかった。

本調査は実施しない。



岩村田遺跡群255 全体図 (1:400)



堆積状況



掘削状況



掘削状況

89 栗毛坂遺跡群77

所在地 佐久市岩村田北一丁目7-9
 開発主体者 新明電材株式会社
 開発事業名 倉庫建設
 調査期間 平成29年10月4日
 調査面積 53.00㎡（開発面積1,057.00㎡）
 調査担当 上原 学

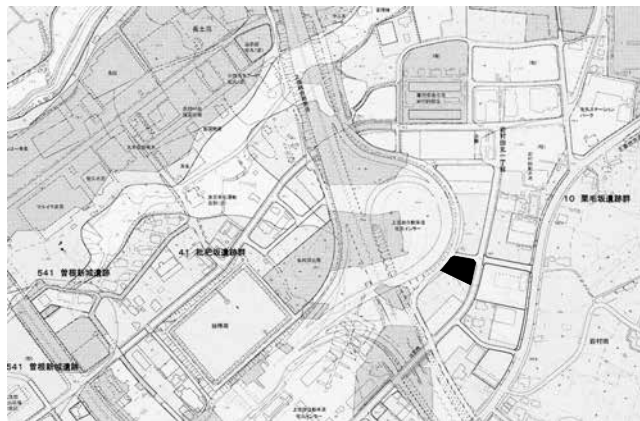
調査の結果

重機により、建物建設箇所にトレンチ4本を設定し、遺構確認調査を行った。

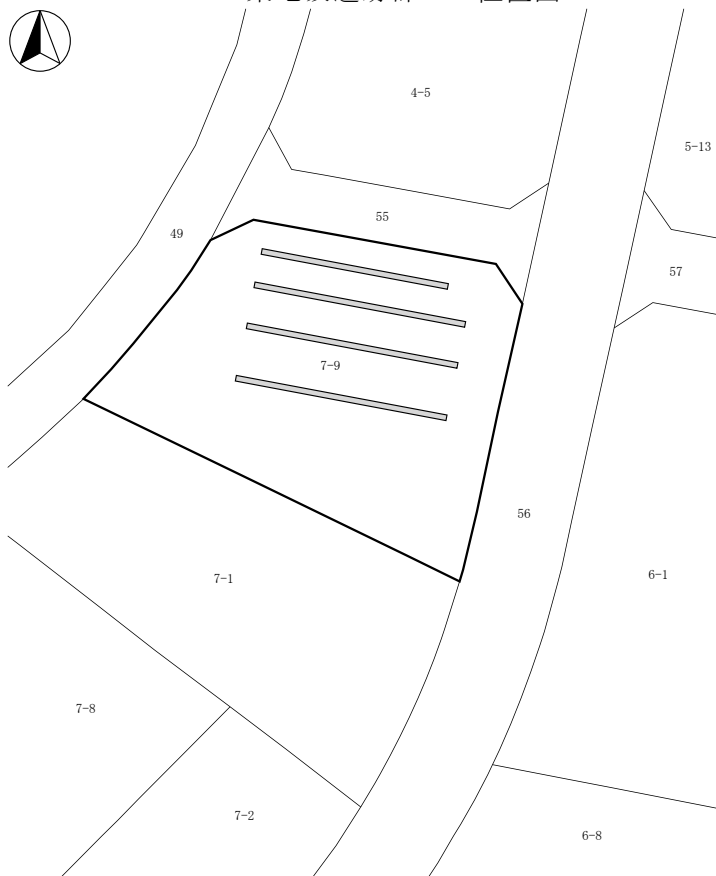
地表下1～1.2mに堆積した黄褐色ローム層上面を遺構確認面として調査した結果、遺構・遺物は発見されなかった。

層序は上層から、耕作土(40cm)、褐色土層(20cm)、黒褐色土層(30cm)、黄褐色ローム層である。

本調査は実施しない。



栗毛坂遺跡群77 位置図



栗毛坂遺跡群77 全体図 (1:800)



堆積状況



掘削状況



調査区遠景

90 周防畑遺跡群144

所在地 佐久市長土呂字渋右エ門1098-1、
1101
開発主体者 株式会社 土屋ホーム
開発事業名 宅地造成
調査期間 平成29年9月27～29日
調査面積 90.00㎡（開発面積2,508.00㎡）
調査担当 上原 学



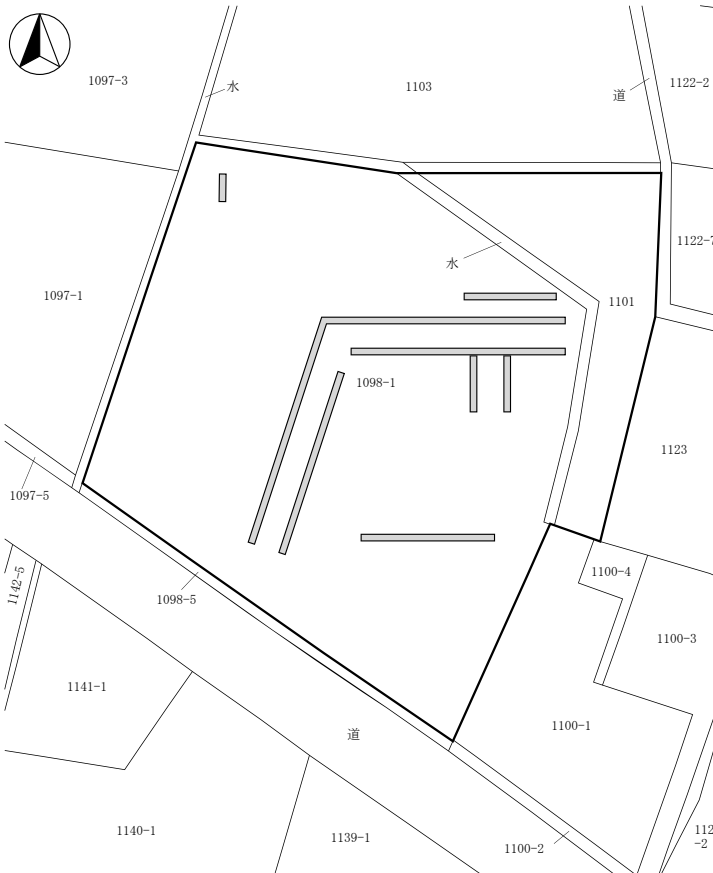
周防畑遺跡群144 位置図

調査の結果

道路設置及び造成による掘削が行われる箇所に、重機によるトレンチを設定し、遺構確認調査を実施した。

地表下80～150cmに堆積したローム及び黒色土層上面で遺構確認を行った結果、遺構・遺物は発見されなかった。

本調査は実施しない。



周防畑遺跡群144 全体図 (1:800)



堆積状況



掘削状況



調査区遠景

91 曾根城遺跡 8

所在地 佐久市小田井字曾根城181-4外
 開発主体者 個人
 開発事業名 個人住宅建築
 調査期間 平成29年10月24日、12月1日
 調査面積 35.00㎡（開発面積1,018.00㎡）
 調査担当 久保 浩一郎



曾根城遺跡 8 位置図

調査の結果

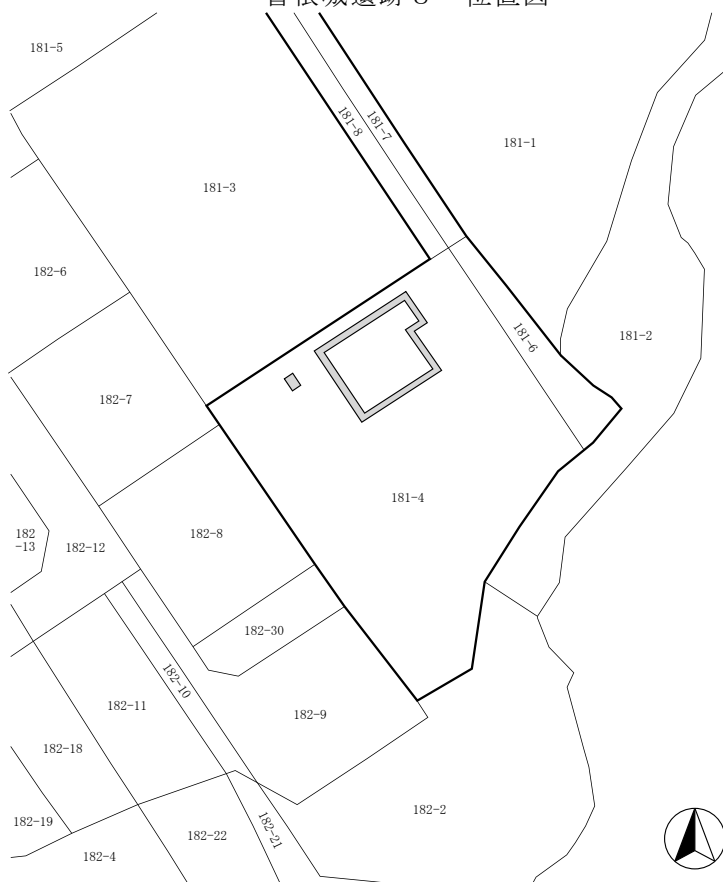
住宅基礎掘削及び浄化槽設置箇所に、主体者重機によるトレンチを設定して、遺構確認調査を行った。

基礎掘削箇所では深さ50cmの掘削を行い、北西角部分では地山ローム層が確認できたが、その他は盛土内に止まる。

浄化槽設置箇所では深さ65cmで地山ローム層が確認できたが、地山上部は削平されており、黒色土ブロックとロームブロックの混じった盛土であった。

いずれの箇所でも遺構・遺物は発見されなかった。

本調査は実施しない。



曾根城遺跡 8 全体図 (1:700)



堆積状況



掘削状況



調査区遠景

92 西近津遺跡群47

所在地 佐久市長土呂字森下1772-1の一部外
 開発主体者 個人
 開発事業名 個人住宅建築
 調査期間 平成29年12月4日
 調査面積 137.70㎡（開発面積594.86㎡）
 調査担当 森泉 かよ子

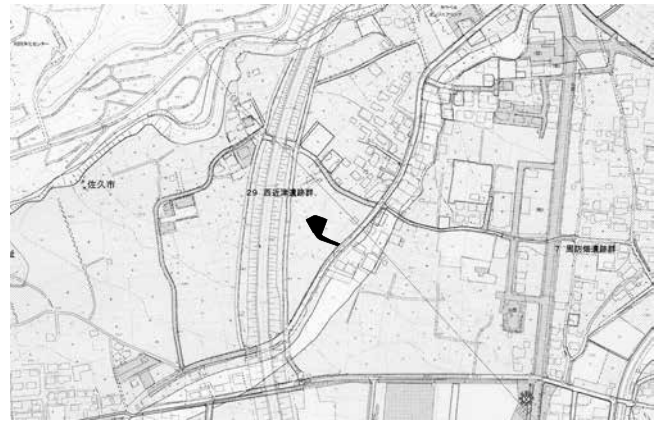
調査の結果

基礎掘削と建物中央部の鋤取り工事箇所について、主体者重機により遺構確認調査を行った。

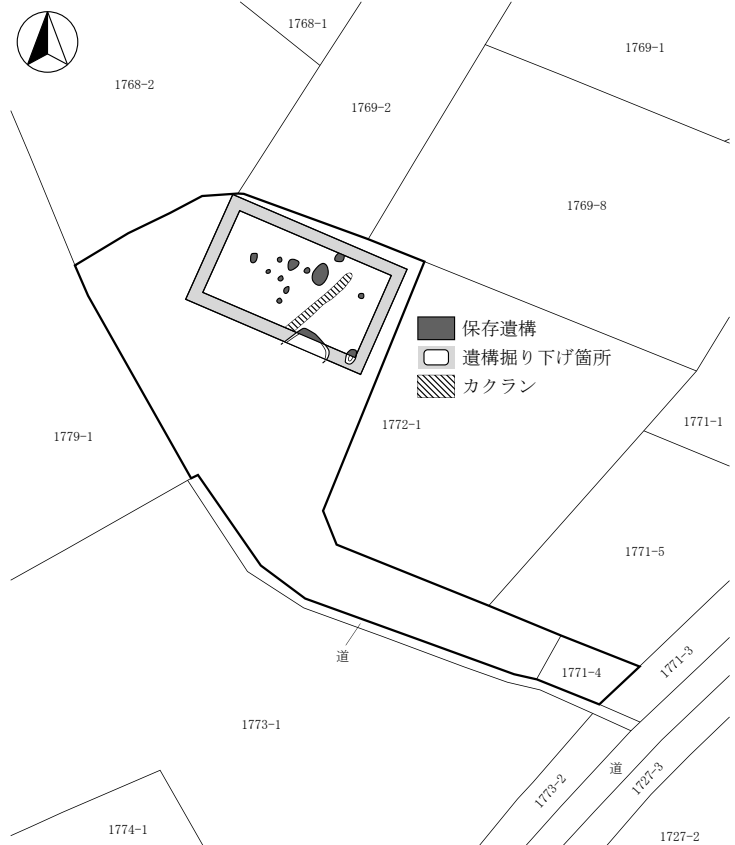
基礎掘削箇所では深さ60cmの掘削が行われ、南東で竪穴住居址1軒と、ピット1個が検出された。範囲が狭小であることから、掘り下げ、記録を作成した。遺物は出土しなかった。

鋤取りは建物中央部で20cm程度行われ、土坑・ピットが11個検出されたが埋土保存とした。遺物は検出時に弥生土器、須恵器、土師器の3片が出土したが現状保存とした。

本調査は実施しない。



西近津遺跡群47 位置図



西近津遺跡群47 全体図 (1:600)



堆積状況



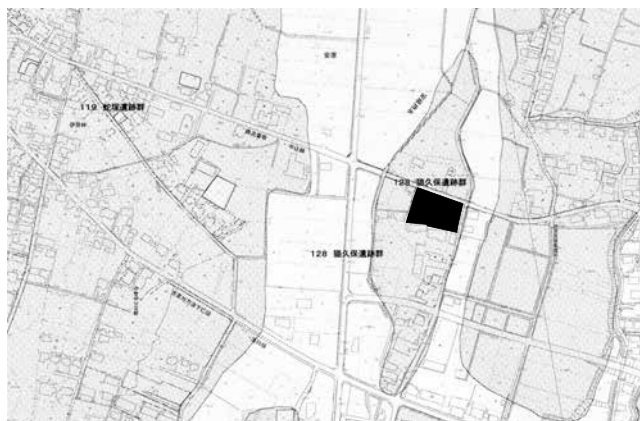
掘削状況



遺構検出状況

93 猫久保遺跡群 3

所在地 佐久市安原字西御堂978-3外
 開発主体者 中島木材株式会社
 開発事業名 宅地造成・一部解体
 調査期間 平成29年9月25日・10月30日
 調査面積 210.00㎡（開発面積2,792.82㎡）
 調査担当 上原 学



猫久保遺跡群 3 位置図

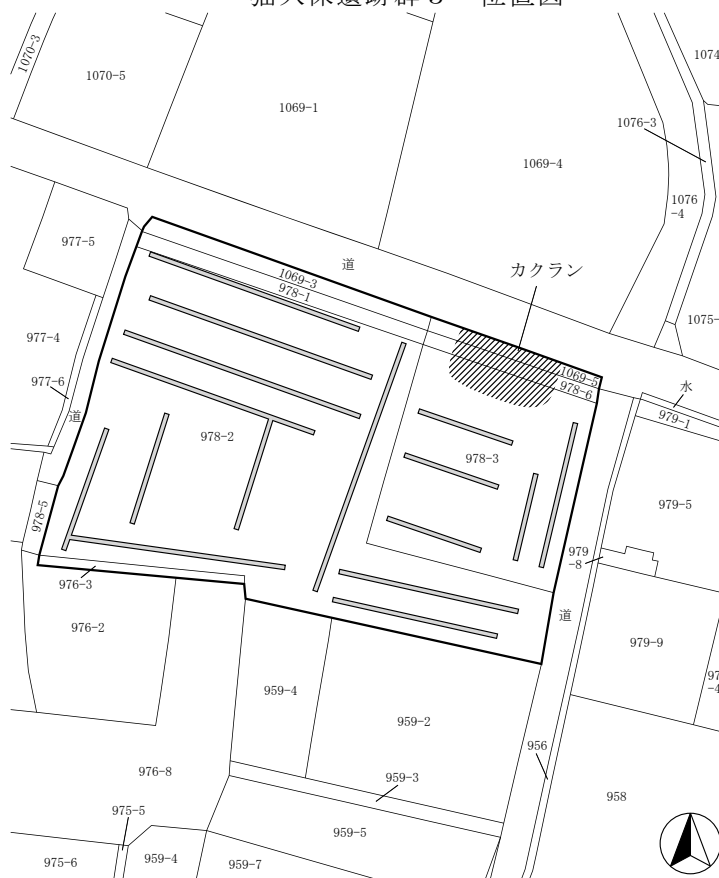
調査の結果

重機により、対象地全体にトレンチを設定して、遺構確認調査を行った。


地表下30～50cm程度に堆積した黄褐色ローム上面で調査した結果、遺構・遺物は発見されなかった。

層序は上層から、耕作土・整地層(20～50cm)、黄褐色ロームであった。

本調査は実施しない。



猫久保遺跡群 3 全体図 (1:1,000)



堆積状況



掘削状況



掘削状況

94 家裏遺跡 3

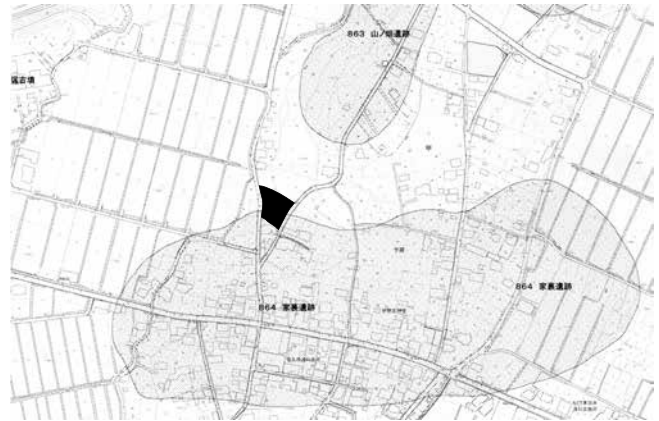
所在地 佐久市甲字植木辺1477-1
 開発主体者 株式会社 野村屋
 開発事業名 太陽光発電施設建設
 調査期間 平成29年9月19日
 調査面積 18.00㎡（開発面積1,467.00㎡）
 調査担当 上原 学

調査の結果

主体者重機により、表土鋤取り箇所について遺構確認調査を行った。

結果、対象地域は旧水田耕作に伴う造成によって旧表土が削平され、現地表の荒れた水田耕作土(20cm)直下は基盤層と思われる硬質で粘土質の灰褐色土(30cm)、角礫交じりで硬質の褐色土が確認された。遺構・遺物は発見されなかった。

本調査は実施しない。



家裏遺跡 3 位置図



家裏遺跡 3 全体図 (1:700)



堆積状況



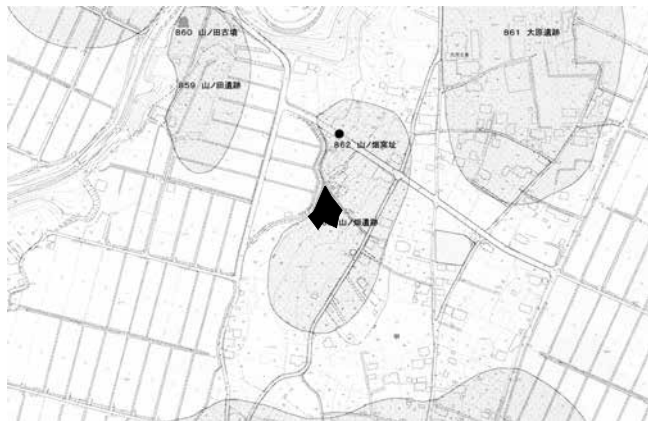
掘削状況



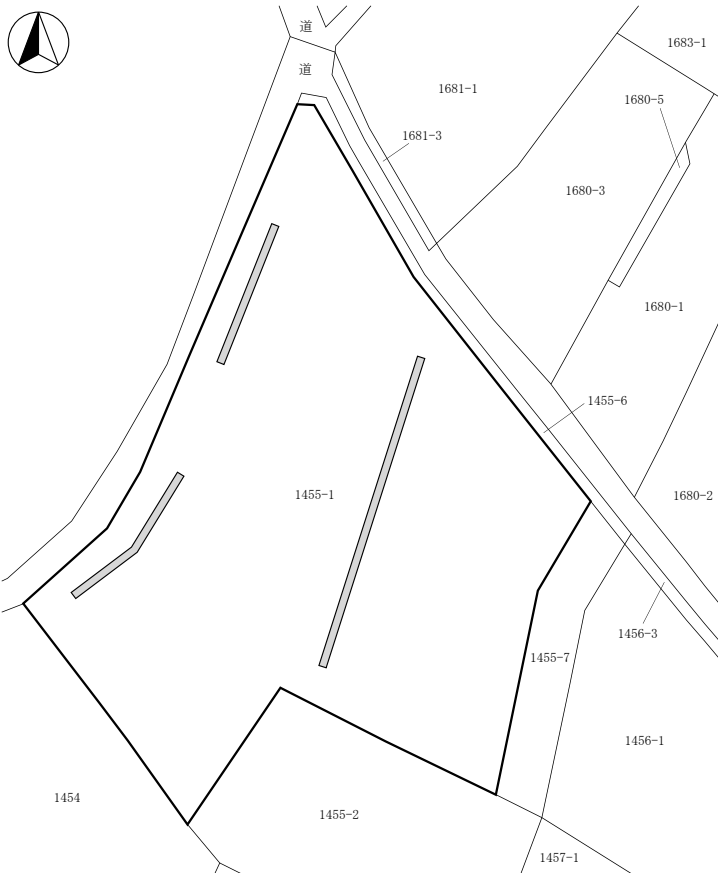
調査区全景

95 山ノ畑遺跡 2

所在地 佐久市甲字植木辺1455-1
 開発主体者 株式会社 野村屋
 開発事業名 太陽光発電施設建設
 調査期間 平成29年10月6日
 調査面積 15.00㎡（開発面積1,285.00㎡）
 調査担当 上原 学



山ノ畑遺跡 2 位置図



山ノ畑遺跡 2 全体図 (1:600)

調査の結果

浸透トレンチ掘削箇所に、主体者重機によるトレンチを設定し、遺構確認調査を行った。

地表下60cm程度に堆積した、地山と思われる硬質の褐色土層上で遺構の確認を行ったが、遺構・遺物は発見されなかった。

本調査は実施しない。



堆積状況



掘削状況



調査区遠景

96 尼塚遺跡群7・狐塚古墳2

所在地 佐久市鳴瀬字中溝2489-3・4
 開発主体者 佐久建設事務所
 開発事業名 中佐都バイパスに伴う土取り
 調査期間 平成29年9月26日
 調査面積 30.00㎡（開発面積774.00㎡）
 調査担当 上原 学

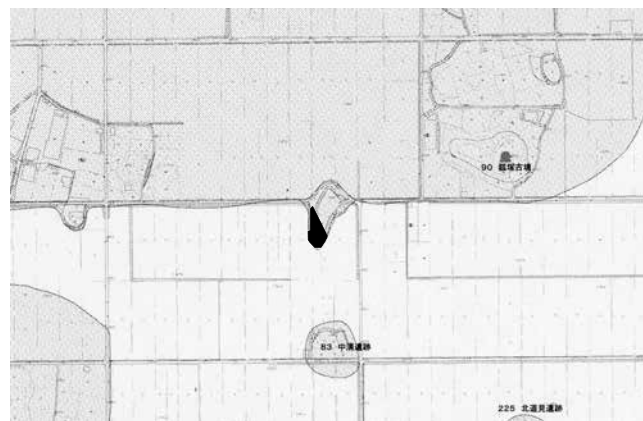
調査の結果

重機により、流山状の塚上部にトレンチを設定して、遺構の確認調査を行った。

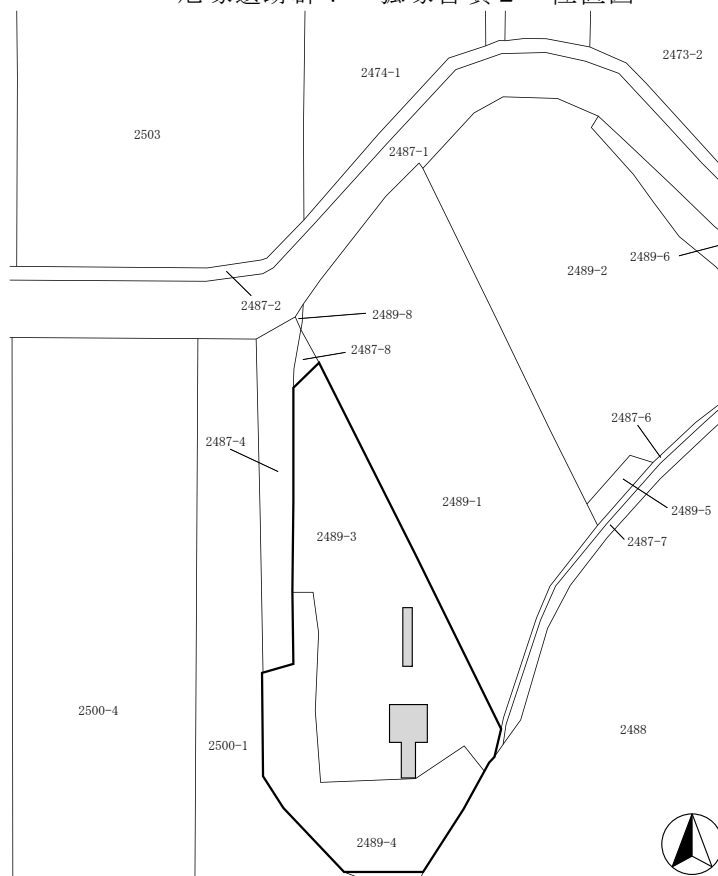
地表下4m程度まで掘削した結果、掘削底面に角礫を多量に含む地山と考えられる褐色土層が堆積しており、上層はすべて火山灰の盛土であった。遺構・遺物は発見されなかった。

このことから、現在の塚は旧地表を削平後に盛土を行ったものであることが確認された。

本調査は実施しない。



尼塚遺跡群7・狐塚古墳2 位置図



尼塚遺跡群7・狐塚古墳2 全体図 (1:800)



堆積状況



掘削状況



調査区遠景

97 南大原B遺跡 1

所在地 佐久市布施1325-1～1377-1先
 開発主体者 佐久地域振興局
 開発事業名 県営かんがい排水事業
 調査期間 平成29年11月13日、30年1月22日
 調査面積 30.00㎡（開発面積600.00㎡）
 調査担当 上原 学・森泉 かよ子

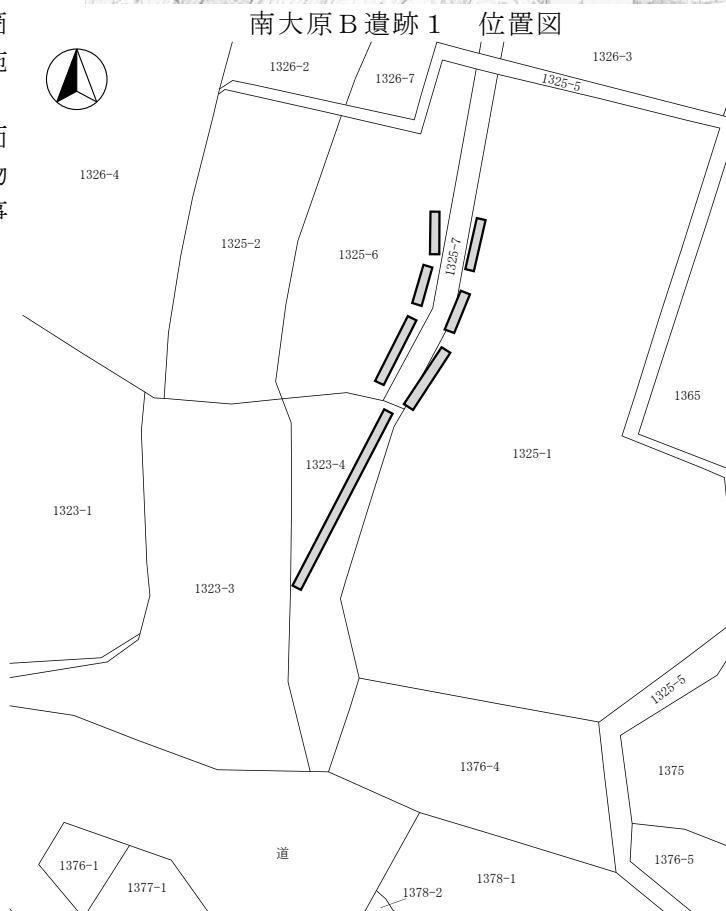


調査の結果

人力により、配水管埋設工事の新規掘削箇所にトレンチを設定し、遺構確認調査を実施した。

地表下60cm程度に堆積した褐色粘土層上面付近で遺構の確認を行った結果、遺構・遺物は発見されなかった。また、配水管設置工事に立会い、掘削箇所の状況確認を行ったが、地表下400cmの掘削底面は褐色粘土層であり、遺構・遺物は発見されなかった。

本調査は実施しない。



南大原B遺跡 1 全体図 (1:600)



堆積状況



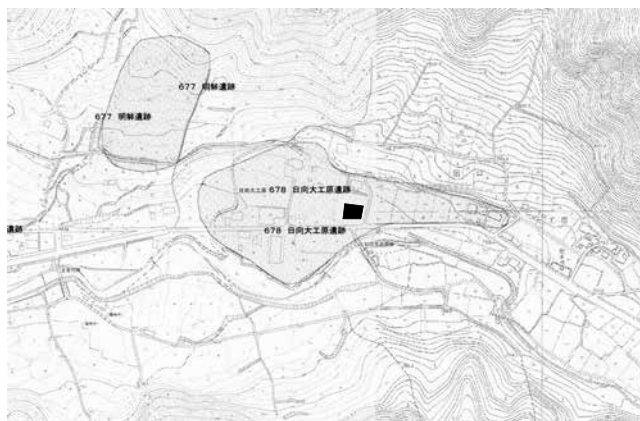
掘削状況



施工状況

98 日向大工原遺跡 2

所在地 佐久市田口字日向大工原1063-5
 開発主体者 個人
 開発事業名 個人住宅建築
 調査期間 平成29年10月2日、30年1月26日
 調査面積 45.00㎡（開発面積451.41㎡）
 調査担当 森泉 かよ子



日向大工原遺跡 2 位置図

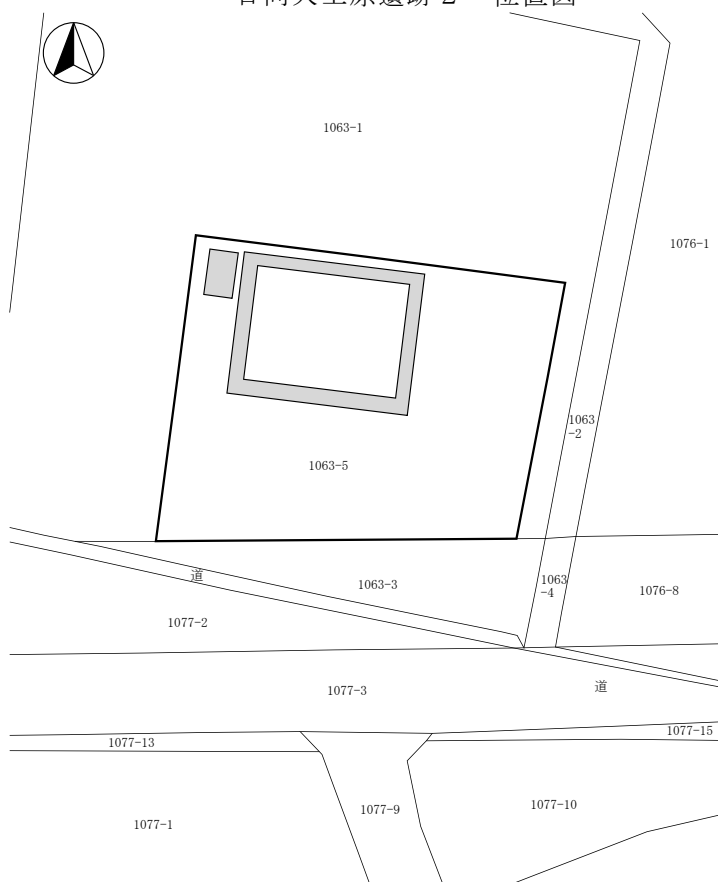
調査の結果

基礎掘削箇所の工事立会及び浄化槽設置箇所の遺構確認調査を、主体者重機により行った。

基礎掘削は深さ40～50cm行われ、掘削底面は褐色砂礫層で、一部北西隅は黒褐色土が底面であった。遺構・遺物は発見されなかった。

浄化槽設置箇所は深さ200cmの掘削を行った。層序は耕作土(20cm)の下に、円礫を含む暗褐色土が堆積していた。遺構・遺物は発見されなかった。

本調査は実施しない。



日向大工原遺跡 2 全体図 (1:500)



堆積状況



掘削状況



掘削状況

99 明法寺遺跡 1

所在地 佐久市田口字明法寺3354-1、3355-1・5
 開発主体者 ケーエファイ株式会社
 開発事業名 太陽光発電施設建設
 調査期間 平成29年12月21日、30年1月9・10日
 調査面積 108.05㎡（開発面積1,409.81㎡）
 調査担当 森泉 かよ子

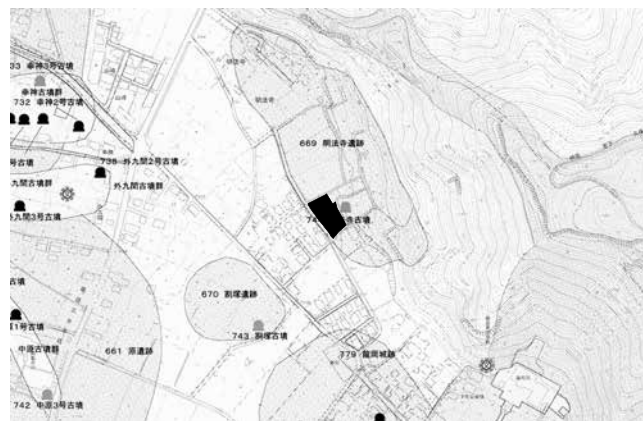
調査の結果

浸透トレンチ掘削箇所にて、主体者重機によるトレンチを9本設定し、遺構確認調査を実施した。

深さ40～50cmの掘削が行われた結果、掘削底面は鉄分を含む灰黄褐色の水田層であった。遺構は発見されなかった。

遺物は、北から3本目のトレンチ中ほどで土師器坏片が1片出土したが、現状保存とした。

本調査は実施しない。



明法寺遺跡 1 位置図



明法寺遺跡 1 全体図 (1:700)



堆積状況



掘削状況



掘削状況

100 西裏遺跡群 4

所在地 佐久市伴野字西裏969-1
 開発主体者 個人
 開発事業名 太陽光発電施設建設
 調査期間 平成29年11月21日
 調査面積 7.00㎡（開発面積1,859.00㎡）
 調査担当 久保 浩一郎



西裏遺跡群 4 位置図

調査の結果

浸透トレンチ設置箇所において、主体者重機により遺構確認調査を実施した。

結果、対象地内は斜面地を削平した畑地であり、地表下20～50cmの表土直下が地山の灰白色シルト層であった。遺構・遺物は発見されなかった。

本調査は実施しない。



西裏遺跡群 4 全体図 (1:700)



堆積状況



掘削状況



掘削状況

101 岩村田遺跡群256

所在地 佐久市岩村田字西一本柳2292-6の一部
 開発主体者 株式会社 NTTドコモ
 開発事業名 無線基地局建設
 調査期間 平成29年10月24・25日
 調査面積 42.00㎡（開発面積42.00㎡）
 調査担当 森泉 かよ子

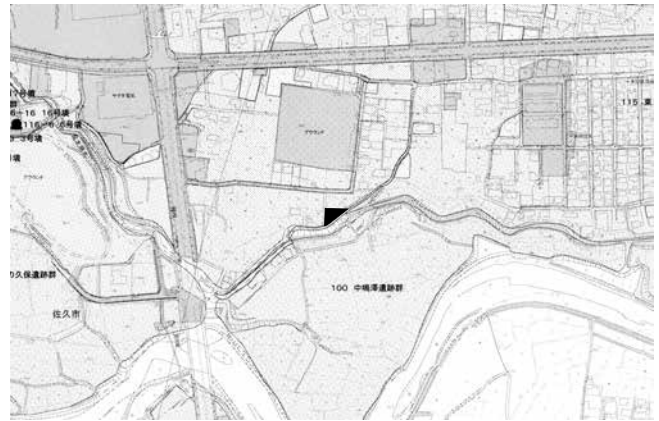
調査の結果

重機により、鉄塔基礎掘削箇所にトレンチを設定し、遺構確認調査を行った。

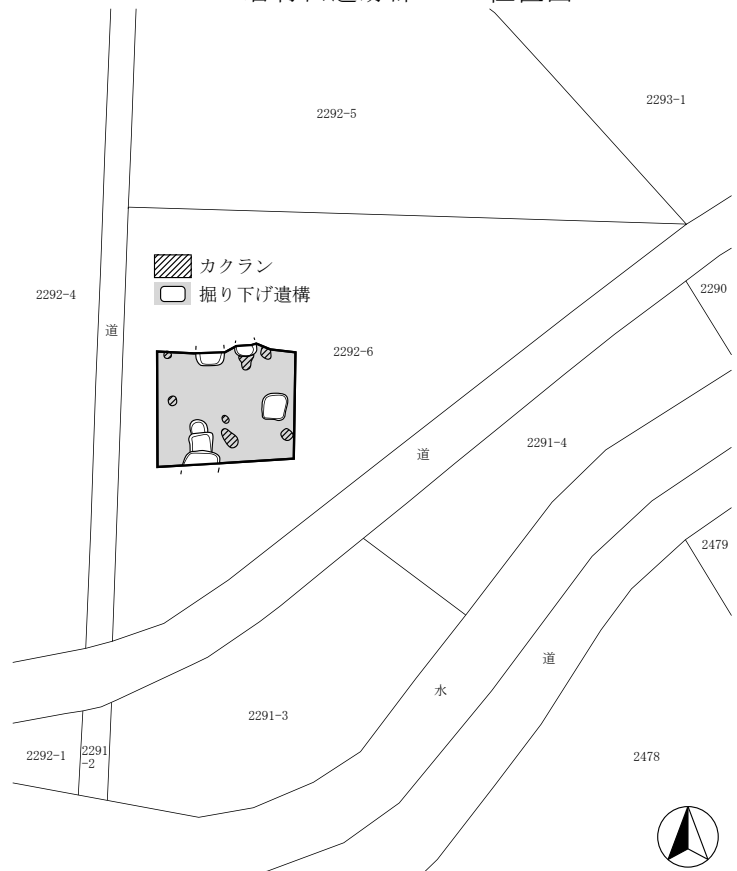
深さ10～15cmで確認した結果、土坑6基が検出された。範囲が狭小であるため、掘り下げ及び記録作成を行った。

遺物は平安時代の土師器・須恵器が出土した。

本調査は実施しない。



岩村田遺跡群256 位置図



岩村田遺跡群256 全体図 (1:400)



掘削状況



遺構断面



調査区全景

102 芝宮遺跡群38

所在地 佐久市長土呂字下高山713、714-3
 開発主体者 株式会社 新日本開発
 開発事業名 宅地造成
 調査期間 平成29年10月17・18日
 調査面積 100.00㎡（開発面積1,598.87㎡）
 調査担当 上原 学



芝宮遺跡群38 位置図

調査の結果

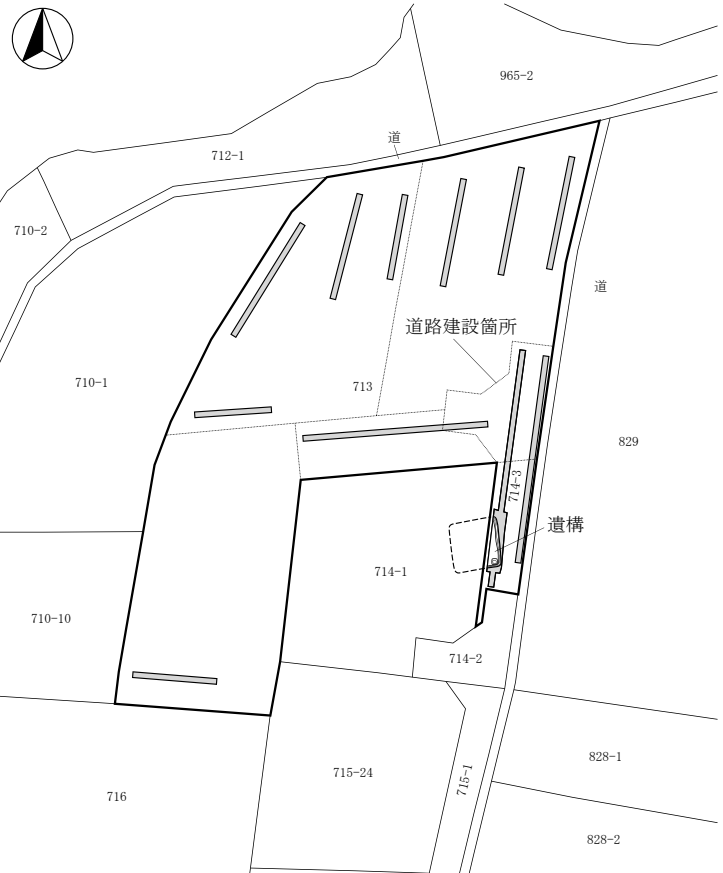
切土が行われる部分及び道路建設箇所に、重機によるトレンチを設定し、遺構確認調査を実施した。

地表下60cm程度に堆積した褐色ローム上面で確認した結果、道路建設箇所南端で住居の一部を発見した。狭小な範囲であったことから、掘り下げを行い、図面等の記録を作成した。

遺物は奈良～平安時代と考えられる須恵器・土師器が出土した。

層序は上層から、褐色土層(25cm)、黒褐色土層(25cm)、褐色ローム層(10cm)、黄褐色ローム層であった。

本調査は実施しない。



芝宮遺跡群38 全体図 (1:800)



遺構掘り下げ状況



掘削状況



遺構断面

103 今井宮の前遺跡 8

所在地 佐久市今井字居屋敷365-3付近
 開発主体者 佐久市（土木課）
 開発事業名 道路改良
 調査期間 平成29年11月9・10日
 調査面積 4.00㎡（開発面積114.00㎡）
 調査担当 久保 浩一郎

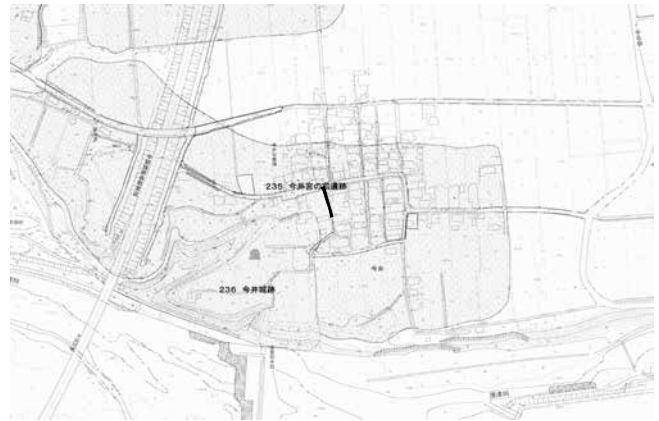
調査の結果

道路拡幅箇所について、主体者重機により遺構確認調査を実施した。

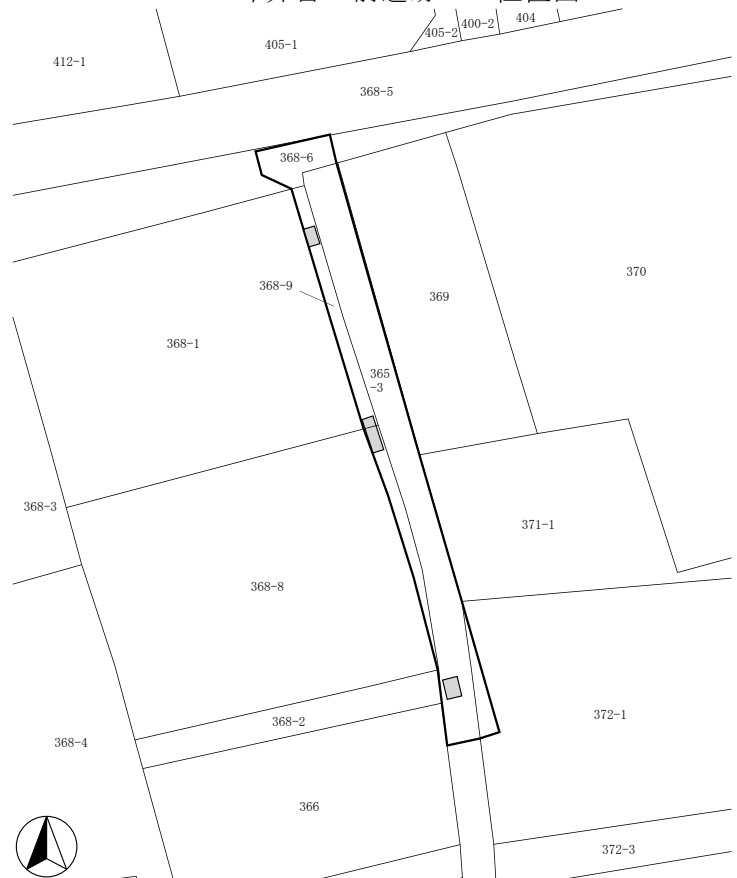
対象地の層序は上層から、盛土（60～80 cm）、地山の砂層である。盛土は近代以降の宅地造成及び道路建設時のものと考えられ、陶磁器や瓦が出土した。これらの造成に伴い地山も削平されているようであった。

遺構・遺物は発見されなかった。

本調査は実施しない。



今井宮の前遺跡 8 位置図



今井宮の前遺跡 8 全体図 (1:500)



堆積状況



掘削状況



掘削状況

104 岩村田遺跡群257

所在地 佐久市岩村田字宮の前1991-3先
 開発主体者 佐久市（土木課）
 開発事業名 道路改良
 調査期間 平成29年11月1日
 調査面積 1.00㎡（開発面積77.00㎡）
 調査担当 久保 浩一郎

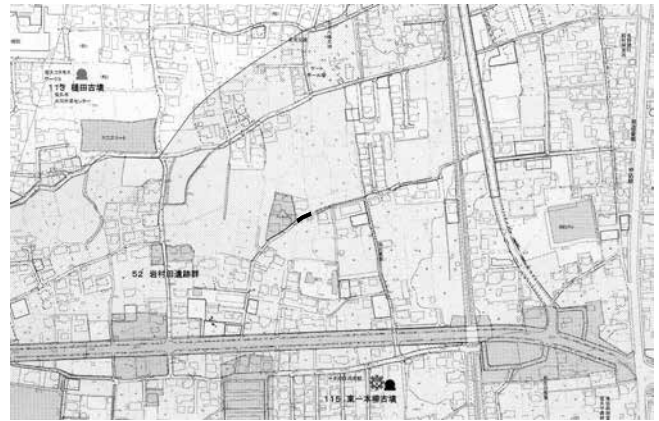
調査の結果

人力により、対象地内にトレンチを4ヶ所設定し、遺構確認調査を実施した。

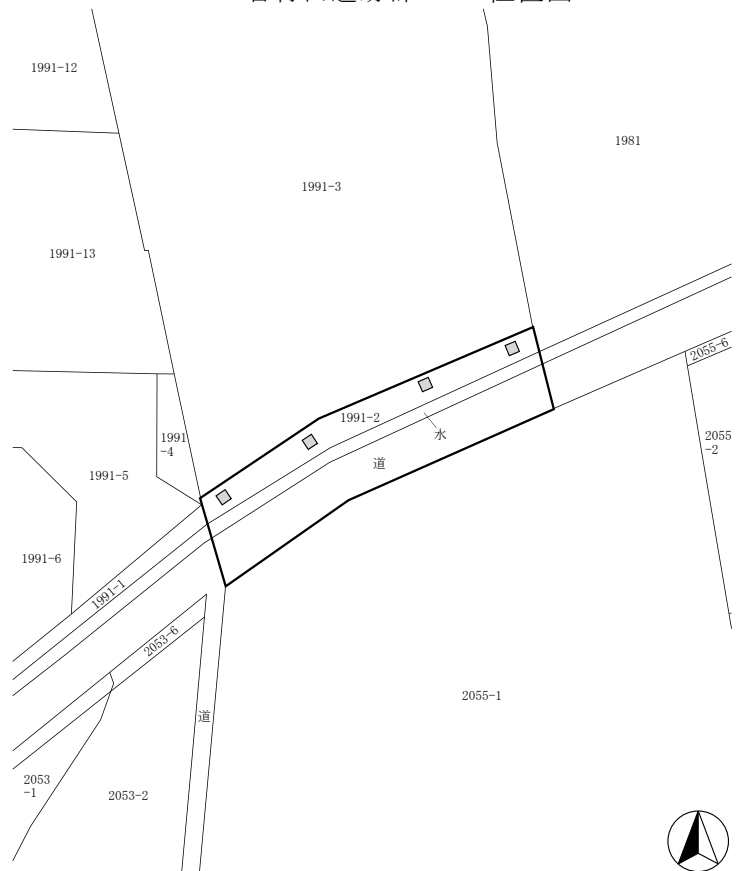
結果、対象地全体で低地性の堆積が認められ、層序は上層から、盛土である表土(50～70cm)、黒褐色粘質土層(20cm)、ローム二次堆積土であった。黒褐色粘質土下部で湧水が見られた。

遺構・遺物は発見されなかった。

本調査は実施しない。



岩村田遺跡群257 位置図



岩村田遺跡群257 全体図 (1:400)



堆積状況



掘削状況



調査区遠景

105 中島遺跡 1

所在地 佐久市湯原字中島91-2付近
 開発主体者 佐久市（土木課）
 開発事業名 道路改良
 調査期間 平成29年10月26日、11月2・6日
 調査面積 57.00㎡（開発面積365.00㎡）
 調査担当 久保 浩一郎



中島遺跡 1 位置図

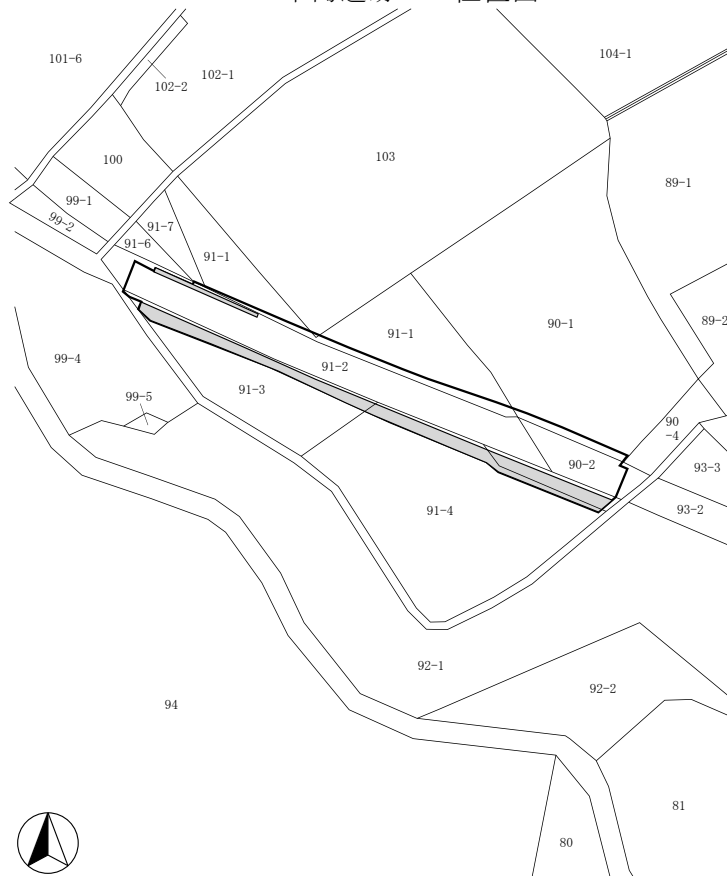
調査の結果

側溝設置箇所及び道路拡幅箇所について、主体者重機により遺構確認調査を実施した。


側溝設置箇所では深さ50～70cmの掘削が行われ、堆積状況は、道路建設時の盛土(50cm)、地山の黄褐色粘質土であった。一部に黒褐色・粘質の斜面堆積土が認められるが、遺構・遺物は発見されなかった。

道路拡幅箇所については、南側の緩傾斜部分において40cm程度の掘削が行われたが、表土下部が黄褐色粘質土の地山となり、遺構・遺物は発見されなかった。

本調査は実施しない。



中島遺跡 1 全体図 (1:1,000)



堆積状況



掘削状況



施工状況

106 戸屋敷遺跡群 5

所在地 佐久市下平尾字下前原873-1の一部
 開発主体者 個人
 開発事業名 個人住宅建築
 調査期間 平成29年11月17・22・28日
 調査面積 20.76㎡（開発面積152.77㎡）
 調査担当 森泉 かよ子

調査の結果

基礎解体・掘削の工事立会、並びに浄化槽設置箇所の遺構確認調査を、主体者重機により実施した。

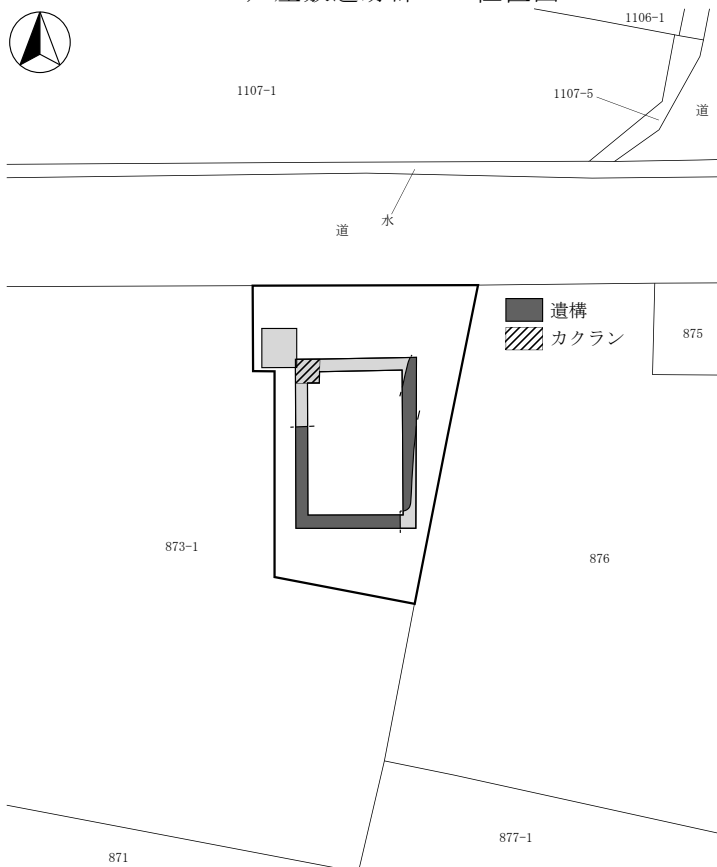
基礎解体については周囲に影響は見られず、基礎掘削では深さ50cmの掘削底面で遺構確認面の第一軽石流に達した。溝跡及び竪穴住居址とみられる黒色範囲が確認されたが、埋土保存とした。所により遺構確認面を掘りこんだが、遺構に影響はない。遺物は発見されなかった。

浄化槽設置箇所の掘削は、深さ50cmで遺構確認面に達した。一部に白色・赤色粘質土範囲のある第一軽石流が確認面であったが、水道管の攪乱溝があるのみで、遺構・遺物は発見されなかった。

本調査は実施しない。



戸屋敷遺跡群 5 位置図



戸屋敷遺跡群 5 全体図 (1:400)



堆積状況



掘削状況



掘削状況

107 野馬窪遺跡群25

所在地 佐久市猿久保字野馬窪232-1外
 開発主体者 個人
 開発事業名 集合住宅建築
 調査期間 平成29年11月20日
 調査面積 45.00㎡（開発面積1,274.29㎡）
 調査担当 上原 学

調査の結果

重機により、建物建築箇所にトレンチ3本を設定して、遺構確認調査を実施した。

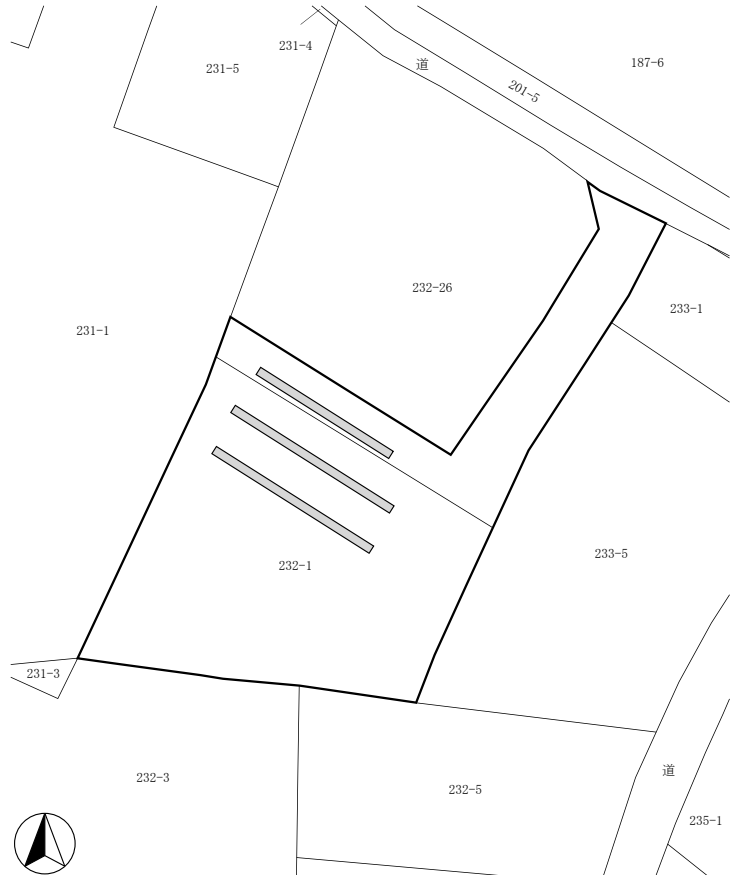
地表下80cm程度に堆積した、やや硬質の灰褐色土上面で遺構の確認を行った結果、遺構・遺物は発見されなかった。

対象地域はおよそ南北方向に延びる微低地であると考えられる。

本調査は実施しない。



野馬窪遺跡群25 位置図



野馬窪遺跡群25 全体図 (1:800)



堆積状況



掘削状況



調査区全景

108 下信濃石遺跡10

所在地 佐久市岩村田字下信濃石5073
開発主体者 個人
開発事業名 個人住宅建築
調査期間 平成30年1月5日
調査面積 69.75㎡（開発面積247.55㎡）
調査担当 森泉 かよ子

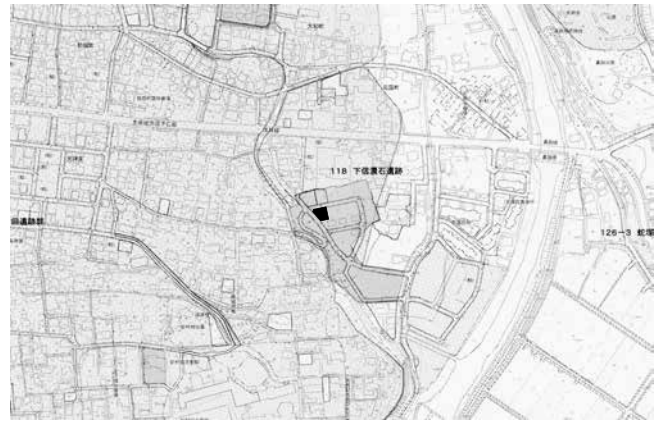
調査の結果

基礎掘削箇所について、主体者重機による遺構確認調査を実施した。

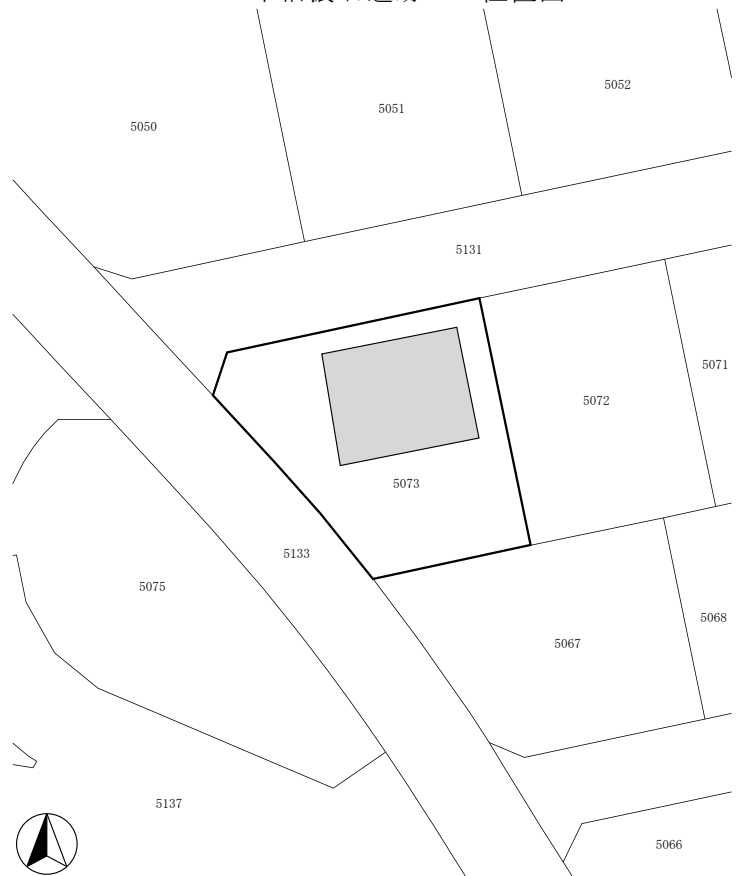
掘削は深さ80cmで行われたが、対象地は埋土整地されており、掘削は埋土内に止まった。

遺構・遺物は発見されなかった。

本調査は実施しない。



下信濃石遺跡10 位置図



下信濃石遺跡10 全体図 (1:500)



堆積状況



掘削状況



調査区全景

109 東村遺跡群 6

所在地 佐久市下平尾字東村1401-1
 開発主体者 個人
 開発事業名 個人住宅建築
 調査期間 平成29年11月7・15日、12月13日
 調査面積 37.00㎡（開発面積414.51㎡）
 調査担当 久保 浩一郎

調査の結果

擁壁設置箇所、基礎掘削箇所、浄化槽設置箇所について、主体者重機による遺構確認調査を実施した。

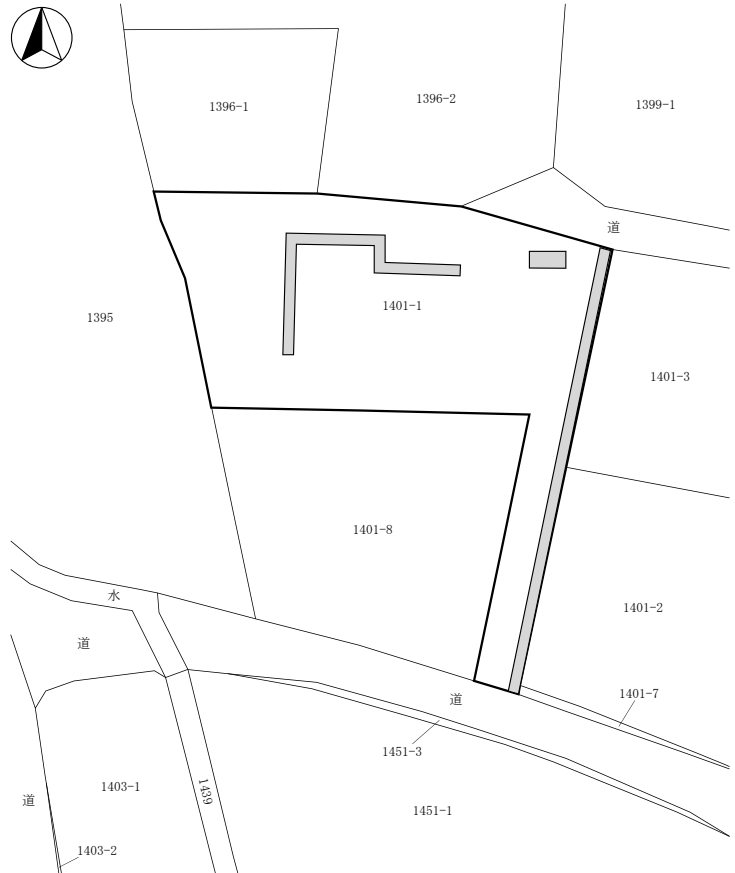
擁壁設置箇所、建物基礎掘削箇所の調査の結果、対象地の東側が台地、西側は田切りに向かっての落ち込みであると考察された。台地部分は地山まで削平を受けており、掘削範囲では遺構・遺物は発見されなかった。

浄化槽設置箇所では掘削の結果、地表下40cmまでが盛土である表土、以下地山ローム層となり、遺構・遺物は発見されなかった。

本調査は実施しない。



東村遺跡群 6 位置図



東村遺跡群 6 全体図 (1:500)



堆積状況



掘削状況



掘削状況

110 深堀遺跡群23

所在地 佐久市瀬戸字西原3386
 開発主体者 個人
 開発事業名 個人住宅建築
 調査期間 平成29年11月15日
 調査面積 50.00㎡（開発面積500.39㎡）
 調査担当 久保 浩一郎

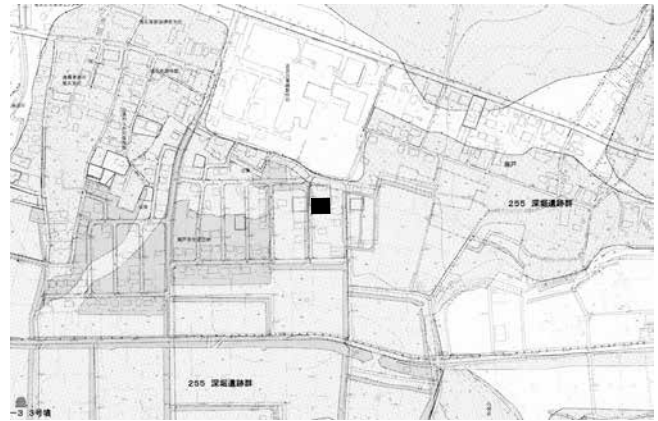
調査の結果

基礎掘削箇所に、主体者重機によるトレンチを設定し、遺構確認調査を行った。

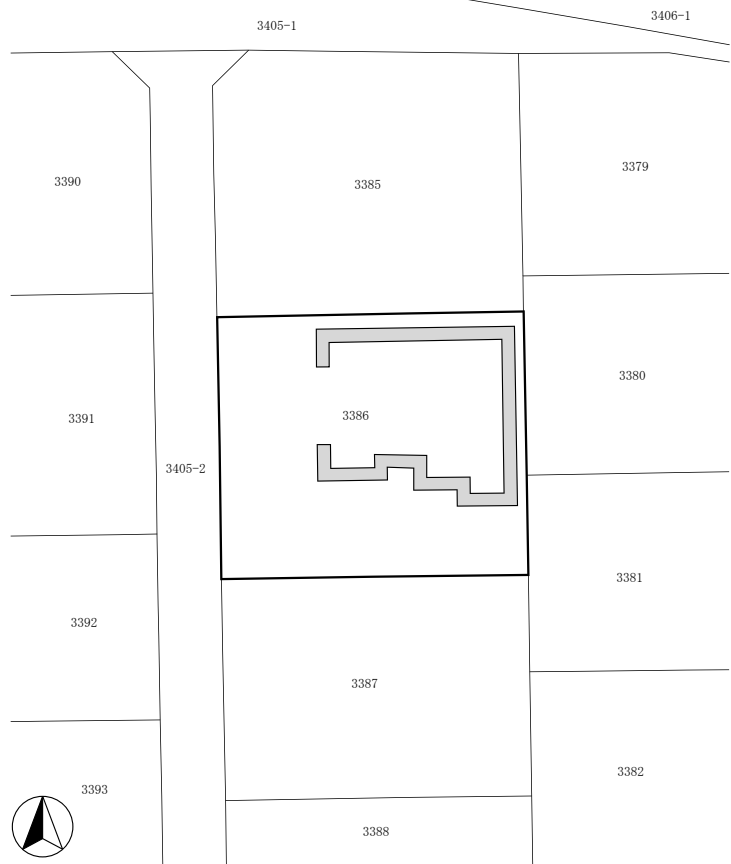
深さ60～70cmの掘削を行った結果、対象地内は地山まで削平されており、地表下25cmの表土(盛土)直下が地山ローム層であった。

遺構・遺物は発見されなかった。


本調査は実施しない。



深堀遺跡群23 位置図



深堀遺跡群23 全体図(1:600)



堆積状況



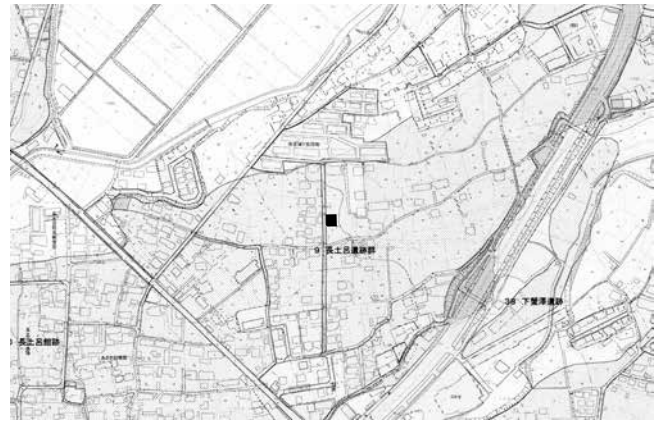
調査区全景



掘削状況

111 長土呂遺跡群94

所在地 佐久市長土呂字下餌袋502-1の一部
 開発主体者 大和ハウス工業株式会社
 開発事業名 建売住宅建築
 調査期間 平成29年11月21・24日
 調査面積 20.00㎡（開発面積188.80㎡）
 調査担当 上原 学




長土呂遺跡群94 位置図

調査の結果

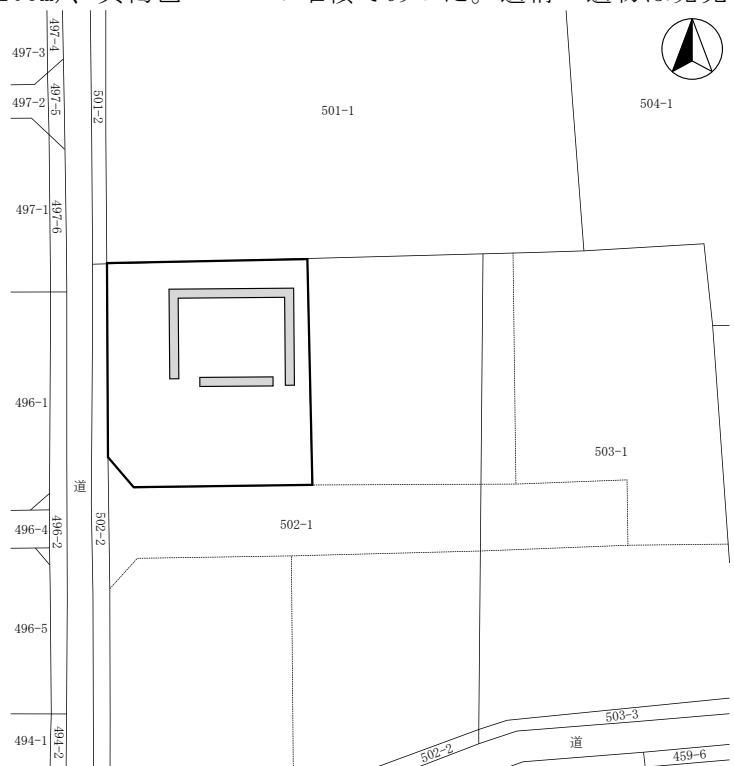
重機により、建物建築箇所の周囲にトレンチを設定し、遺構確認調査を実施した。

黄褐色ローム上面まで掘り下げ、確認を行った結果、上層から暗褐色耕作土(30cm)、褐色シルト層(20cm)、黒褐色土層(20cm)、褐色シルト層(10cm)、黄褐色ロームの堆積であった。遺構・遺物は発見されなかった。

本調査は実施しない。



堆積状況



長土呂遺跡群94 全体図 (1:500)



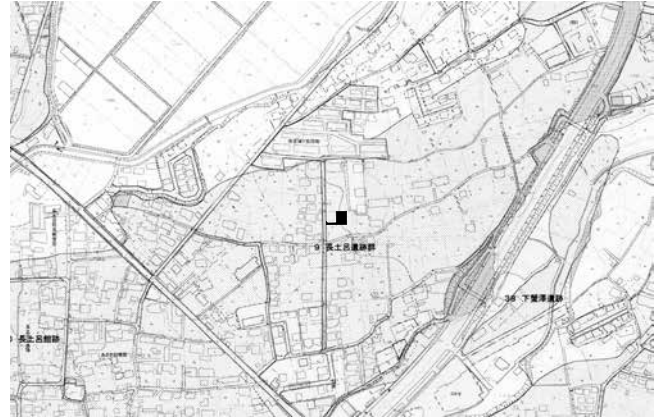
掘削状況



掘削状況

112 長土呂遺跡群95

所在地 佐久市長土呂字下餌袋502-1の一部外
 開発主体者 大和ハウス工業株式会社
 開発事業名 建売住宅建築
 調査期間 平成29年11月21・28日
 調査面積 18.00㎡（開発面積255.05㎡）
 調査担当 上原 学



長土呂遺跡群95 位置図

調査の結果

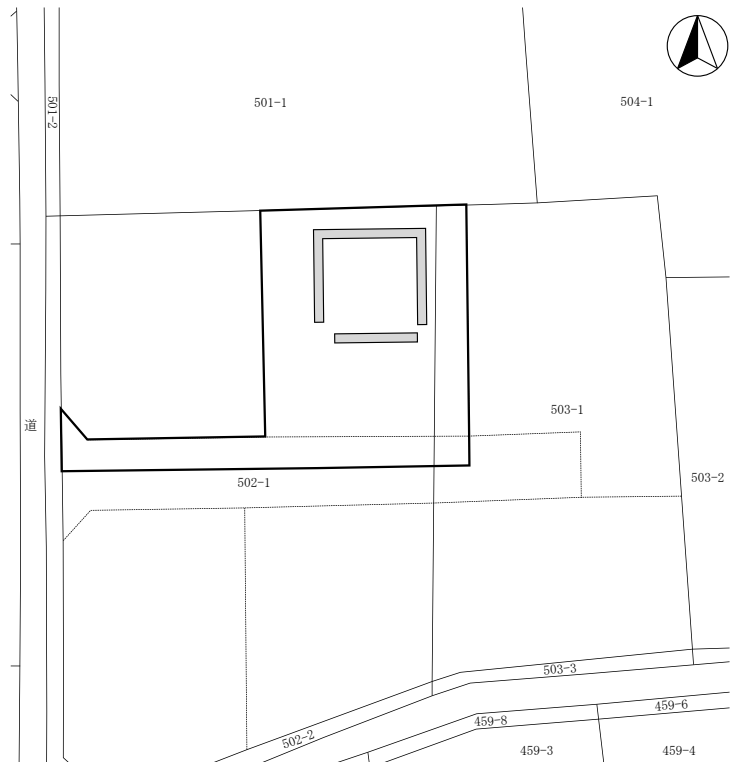
重機により、建物建築箇所の周囲にトレンチを設定して、遺構確認調査を行った。

黄褐色ローム上面まで掘り下げた結果、上層から耕作土(30cm)、褐色シルト層(20cm)、黒褐色土層(20cm)、褐色シルト層(10cm)、黄褐色ロームの堆積であった。遺構・遺物は発見されなかった。

本調査は実施しない。



堆積状況



長土呂遺跡群95 全体図 (1:500)



掘削状況



掘削状況

113 芝宮遺跡群39

所在地 佐久市長土呂字下高山719
 開発主体者 有限会社 平和住宅
 開発事業名 宅地造成
 調査期間 平成29年11月17日
 調査面積 18.00㎡（開発面積784.00㎡）
 調査担当 上原 学

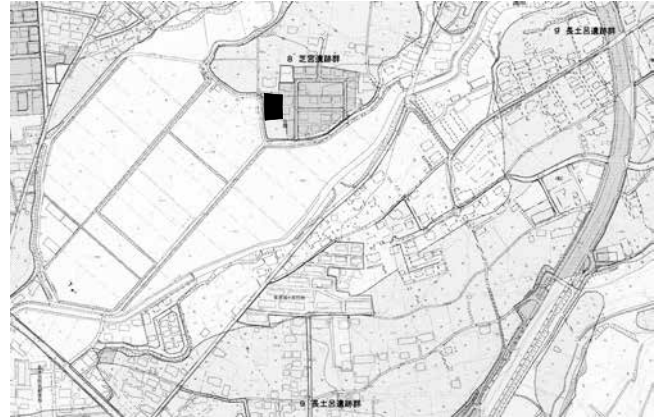
調査の結果

工事が遺跡に影響を及ぼすと考えられる箇所を中心に、重機によるトレンチを設定し、遺構確認調査を実施した。

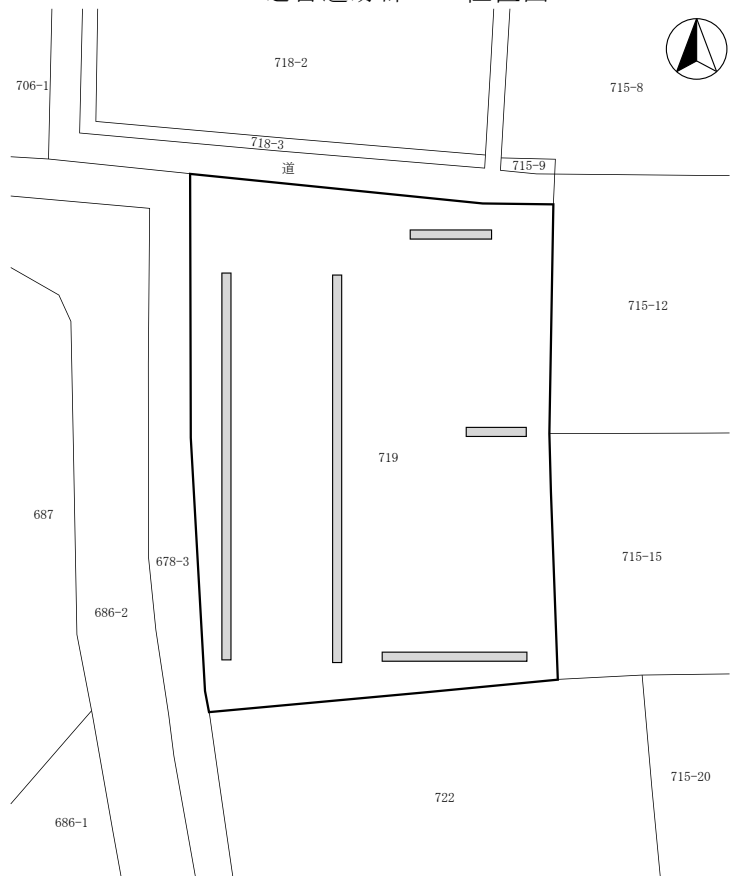
地表下90～170cmに堆積した褐色土及び黒色土層上面で遺構の確認を行った結果、遺構・遺物は発見されなかった。

対象地は、表土直下にシルト及び砂層が50～120cm程度堆積しており、河川の氾濫等の影響を受けた地域であることが確認された。

本調査は実施しない。



芝宮遺跡群39 位置図



芝宮遺跡群39 全体図（1:500）



堆積状況



掘削状況



掘削状況

114 栗毛坂遺跡群78

所在地 佐久市小田井字鶴縄沢670-5外
 開発主体者 個人
 開発事業名 個人住宅建築
 調査期間 平成29年12月7日、30年2月28日
 調査面積 27.00㎡（開発面積636.23㎡）
 調査担当 上原 学・久保 浩一郎

調査の結果

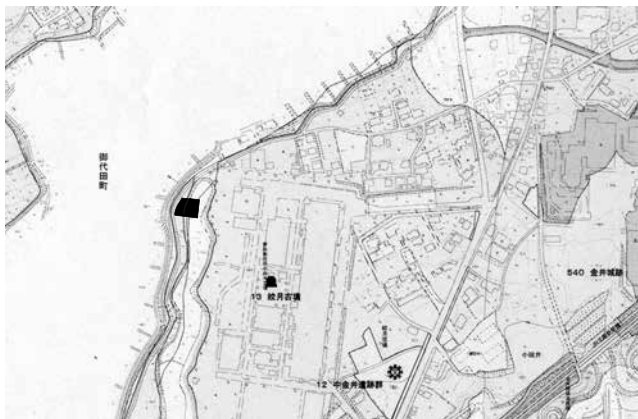
基礎掘削箇所の工事立会及び浄化槽設置箇所の遺構確認調査を、主体者重機により行った。

基礎掘削箇所は地表下50～80cmまで掘削が行われたが、対象地には80cm以上の盛土がされており、基礎掘削は盛土内に止まった。遺構・遺物は発見されなかった。

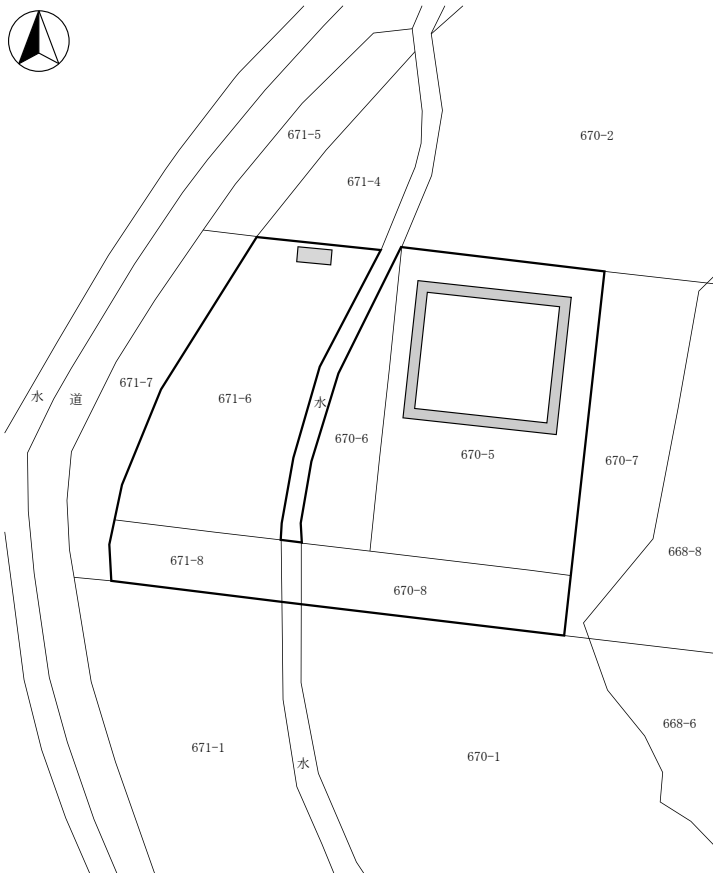
浄化槽設置箇所については、トレンチを設定して確認を行った結果、遺構・遺物は発見されなかった。

層序は、盛土整地層80cm以上、硬質の黄褐色土層である。

本調査は実施しない。



栗毛坂遺跡群78 位置図



栗毛坂遺跡群78 全体図 (1:500)



堆積状況



掘削状況



調査区全景

115 長土呂遺跡群96

所在地 佐久市長土呂字下餌袋503-1の一部外
 開発主体者 大和ハウス工業株式会社
 開発事業名 建売住宅建築
 調査期間 平成29年11月21日
 調査面積 17.00㎡（開発面積312.70㎡）
 調査担当 上原 学

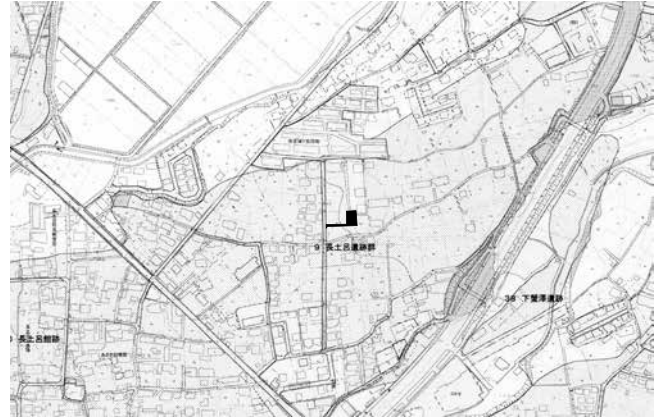
調査の結果

重機により、表層改良箇所にトレンチを設定し、遺構確認調査を行った。

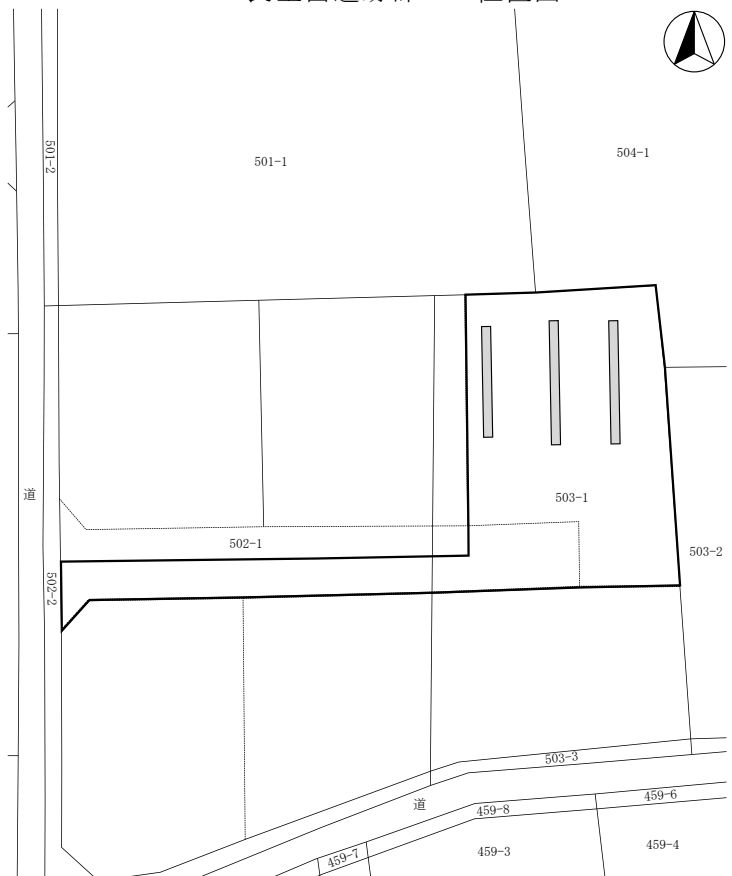
地表下1m程度までの掘削の結果、東側の一部地域で遺構確認面と考えられる黄褐色土層に達したが、遺構・遺物は発見されなかった。

また、宅内道路箇所の鋤取り状況を工事立会で確認したが、掘削は50cm程度で遺構確認面に達せず、遺構・遺物は発見されなかった。

本調査は実施しない。



長土呂遺跡群96 位置図



長土呂遺跡群96 全体図 (1:500)



堆積状況



掘削状況



掘削状況

116 長土呂遺跡群97

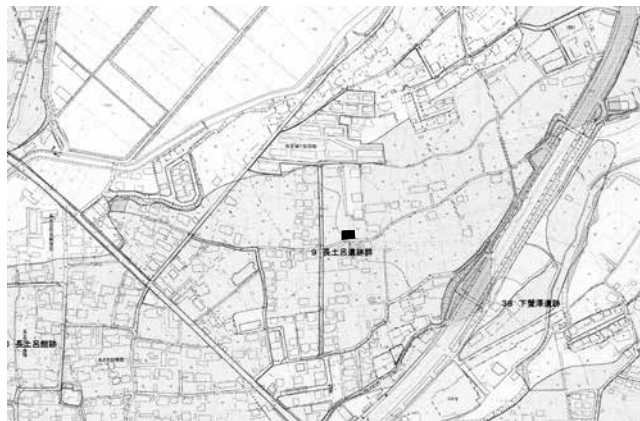
所在地 佐久市長土呂字下餌袋503-1の一部外
 開発主体者 大和ハウス工業株式会社
 開発事業名 建売住宅建築
 調査期間 平成29年11月21・28日
 調査面積 14.00㎡（開発面積184.06㎡）
 調査担当 上原 学

調査の結果

重機により、表層改良箇所にてトレンチを設定し、遺構確認調査を行った。

改良深度である80～100cmまで掘削した結果、地表下100cmまで黒褐色土が堆積しており、遺構・遺物は発見されなかった。

本調査は実施しない。



長土呂遺跡群97 位置図



長土呂遺跡群97 全体図 (1:500)



堆積状況



掘削状況



掘削状況

117 西近津遺跡群48

所在地 佐久市長土呂字長畝1840-1
 開発主体者 個人
 開発事業名 個人住宅建築
 調査期間 平成29年12月18・20日、
 30年1月31日
 調査面積 16.00㎡（開発面積320.00㎡）
 調査担当 久保 浩一郎



西近津遺跡群48 位置図

調査の結果

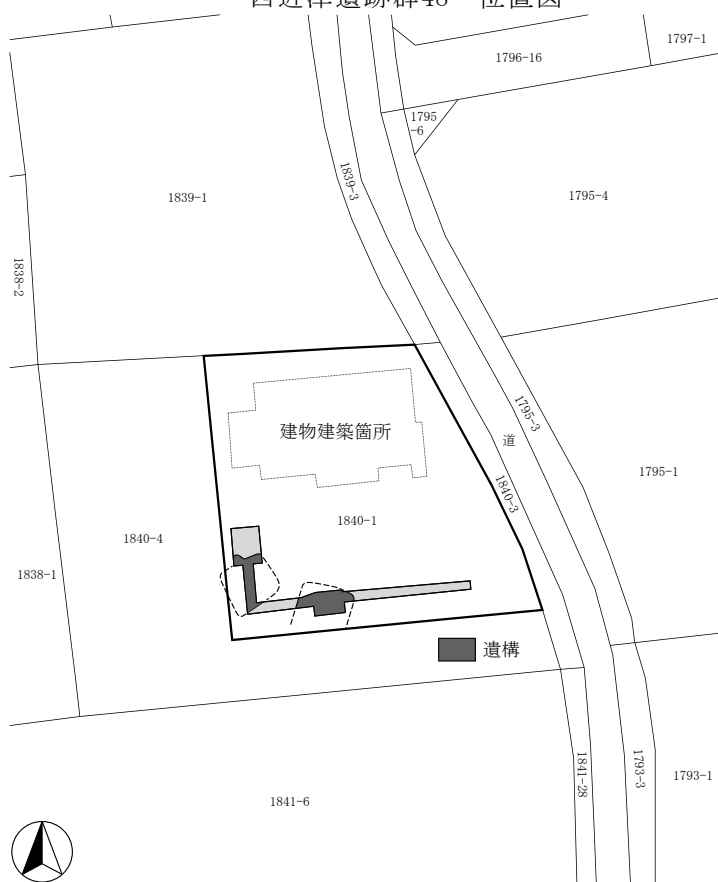
浄化槽及び浸透トレンチ設置箇所について、主体者重機による遺構確認調査を実施した。

工事掘削深度まで掘削した結果、対象地の層序は、宅地造成による盛土(10cm)、耕作土(20cm、部分的に果樹根が深さ1m以上に及ぶ)、黒褐色堆積土層(20~30cm)、褐色堆積土層(10cm)、地山ローム層であった。

対象地南西側では、黒褐色土内を構築面とした、平安時代と考えられる竪穴住居址2軒を検出した。範囲が狭小であったことから、掘り下げ、記録を作成した。

遺物は弥生土器・須恵器・土師器が出土した。

本調査は実施しない。



西近津遺跡群48 全体図 (1:500)



堆積状況



遺構掘り下げ状況



掘削状況

118 長土呂遺跡群98

所在地 佐久市長土呂字下餌袋502-1の一部
 開発主体者 大和ハウス工業株式会社
 開発事業名 建売住宅建築
 調査期間 平成29年11月24日
 調査面積 18.00㎡（開発面積172.12㎡）
 調査担当 上原 学

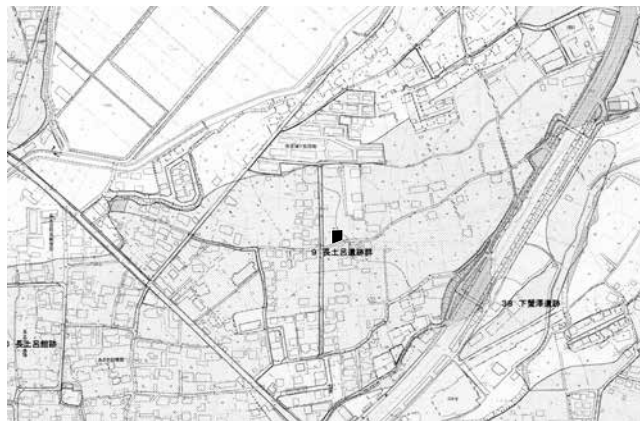
調査の結果

重機により、表層改良箇所にてトレンチを設定して、遺構確認調査を実施した。

地表下80~100cmに堆積した黄褐色ローム上面で調査した結果、遺構・遺物は発見されなかった。

層序は上層から、盛土(25cm)、暗褐色耕作土(25cm)、褐色シルト層(20cm)、黒褐色土層(30cm)、黄褐色ローム層である。

本調査は実施しない。



長土呂遺跡群98 位置図



長土呂遺跡群98 全体図 (1:500)



堆積状況



掘削状況



掘削状況

119 芝宮遺跡群40

所在地 佐久市小田井字穴沢130-1
 開発主体者 有限会社 田園不動産
 開発事業名 建売住宅建築
 調査期間 平成29年12月20日
 調査面積 25.00㎡（開発面積480.51㎡）
 調査担当 上原 学

調査の結果

主体者重機により、基礎掘削箇所にトレンチを設定し、遺構確認調査を実施した。地表下40～60cm程度に堆積した褐色ローム上面で調査した結果、住居址1軒、ピット4個を発見した。遺物は出土しなかった。遺構のうち、ピット2個が工事によって破壊される位置であることから、掘り下げ、記録作成を行った。その他の遺構は掘削深度以下に存在することから、埋土保存とした。

本調査は実施しない。



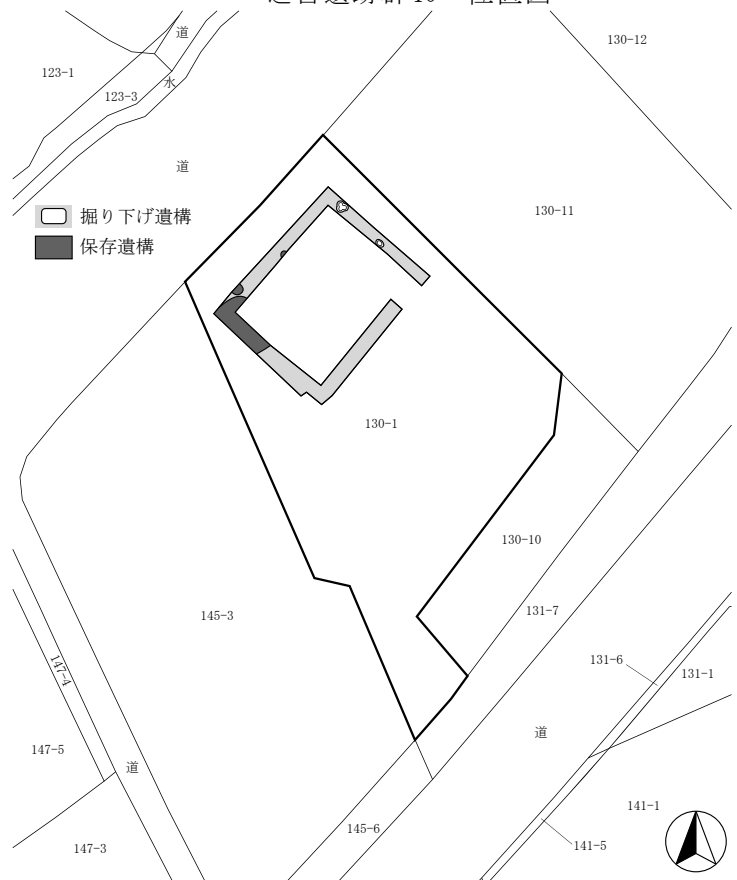
堆積状況



調査区全景



芝宮遺跡群40 位置図



芝宮遺跡群40 全体図 (1:500)



遺構検出状況

120 金井城跡10・中金井遺跡群53

所在地 佐久市小田井字中金井770
 開発主体者 個人
 開発事業名 土地埋立て
 調査期間 平成29年12月7日
 調査面積 8.00㎡（開発面積2,063.00㎡）
 調査担当 富沢 一明

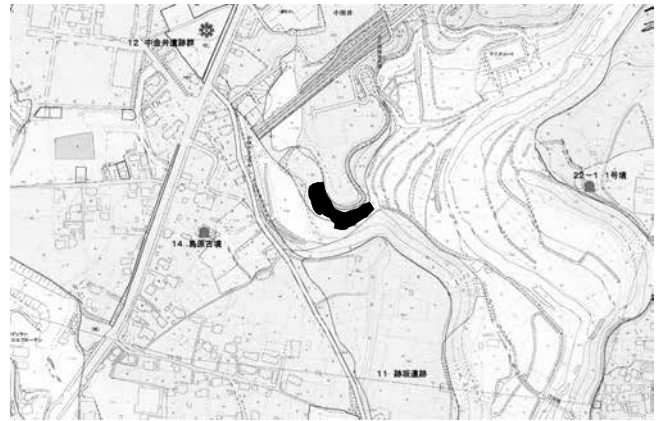
調査の結果

農地盛土対象地に、人力によるトレンチを設定し、遺構確認調査を実施した。

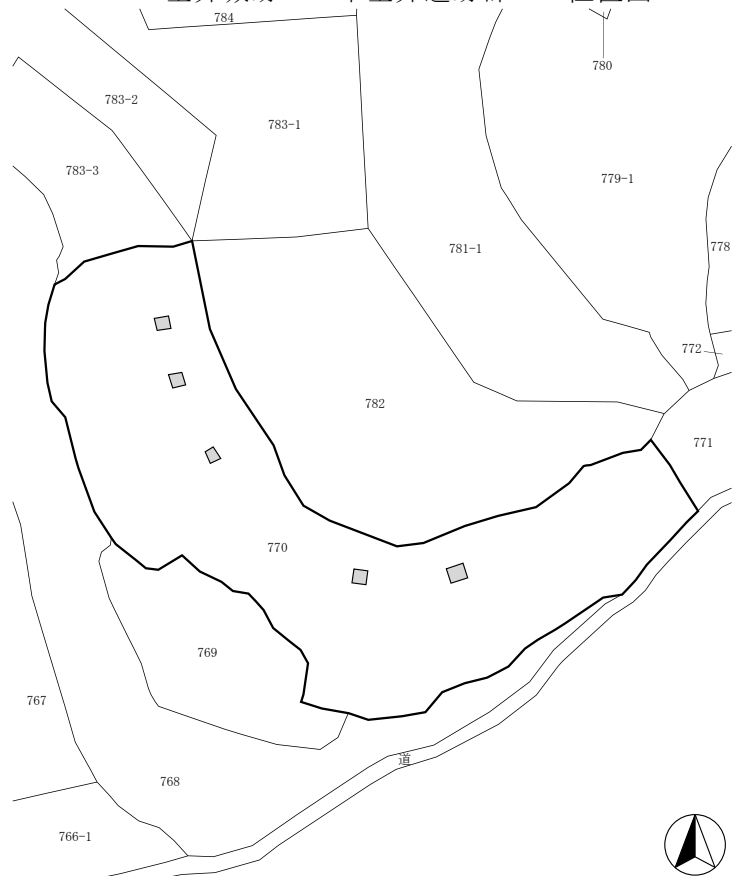
結果、対象地は自然地形による谷底であり、深さ70cm程度で灰色化した二次堆積ロームが確認され、湧水層となった。

遺構・遺物は発見されなかった。


本調査は実施しない。



金井城跡10・中金井遺跡群53 位置図



金井城跡10・中金井遺跡群53 (1:1,000)



堆積状況



掘削状況



調査状況

121 野沢城跡33

所在地 佐久市原56-11
開発主体者 個人
開発事業名 個人住宅建築
調査期間 平成29年12月19日
調査面積 10.00㎡（開発面積254.54㎡）
調査担当 久保 浩一郎

調査の結果

主体者重機により、基礎掘削箇所にトレンチを設定し、遺構確認調査を行った。

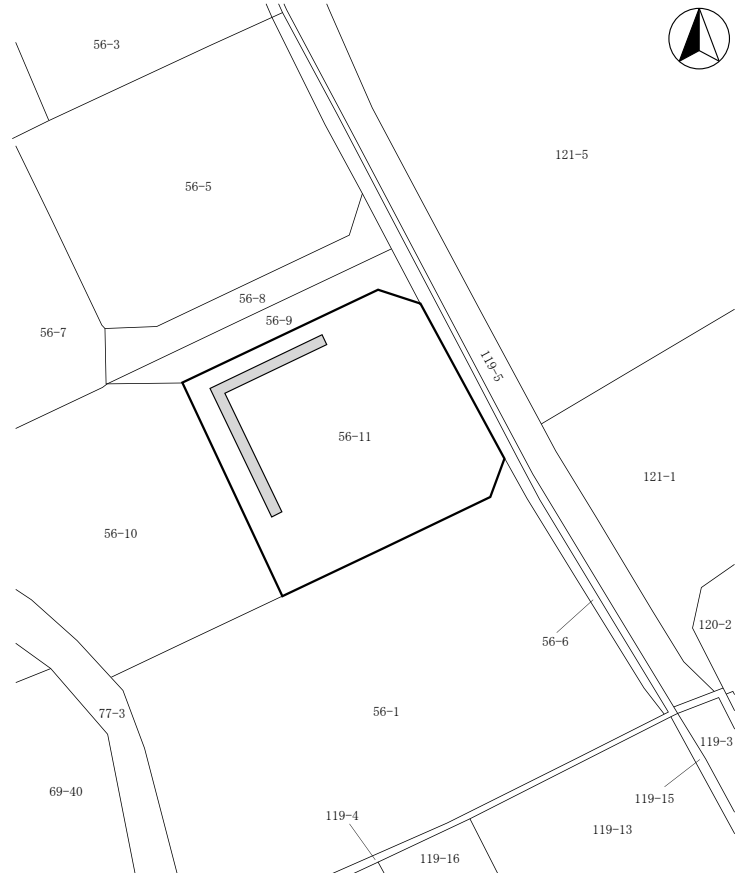
基礎掘削深度の地表下50cmまで掘削した結果、対象地は沖積地内の平坦面であり、25cmの表土下部は、灰色シルト及びにぶい橙色シルトの水平堆積が認められた。

遺構・遺物は発見されなかった。

本調査は実施しない。



野沢城跡33 位置図



野沢城跡33 全体図 (1:500)



堆積状況



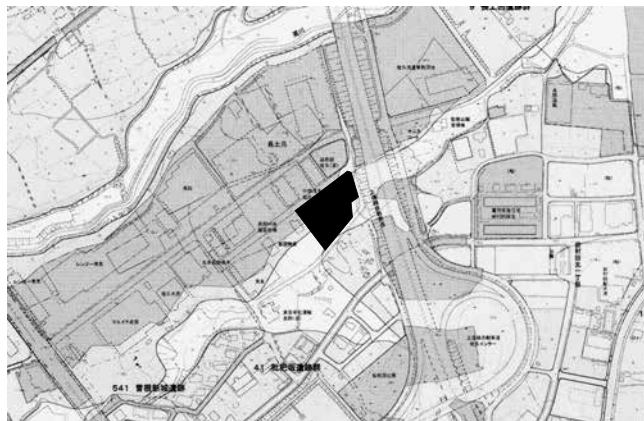
掘削状況



調査区全景

122 長土呂遺跡群99

所在地 佐久市長土呂字聖原64-32
 開発主体者 富士ケミカル株式会社
 開発事業名 工場建設
 調査期間 平成29年12月21日
 調査面積 36.00㎡（開発面積4,335.50㎡）
 調査担当 久保 浩一郎



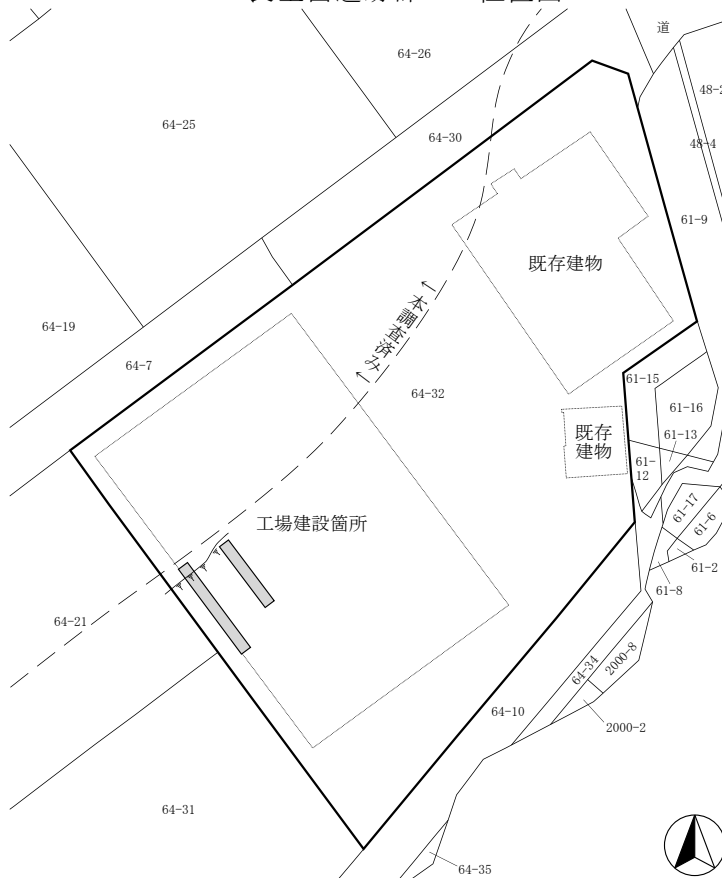
長土呂遺跡群99 位置図

調査の結果

対象地北西側は本調査済みである。重機により、工場建設箇所の内未調査部分にトレンチを2本設定し、遺構確認調査を実施した。

結果、地表下80cmまでが盛土、以下ほとんどが砂層であった。砂層は南東に向かって急激に落ち込んでおり、田切りの落ち込みと考えられる。トレンチ南東側は2m以上の盛土が確認されたが、埋土が非常に硬く、埋立て時に硬化剤が使用されたとみられる。遺構・遺物は発見されなかった。

本調査は実施しない。



長土呂遺跡群99 全体図 (1:1,000)



堆積状況



掘削状況



掘削状況

123 熊の堂遺跡5

所在地 佐久市塩名田字入道856-2・5
 開発主体者 個人
 開発事業名 個人住宅建築
 調査期間 平成29年12月25日、30年1月10日
 調査面積 37.99㎡（開発面積390.23㎡）
 調査担当 上原 学・森泉 かよ子

調査の結果

基礎掘削箇所の工事立会、浄化槽及び浸透槽設置箇所の遺構確認調査を行った。

基礎掘削箇所は、主体者重機により深さ60cm程度行われ、掘削底面は黄褐色ローム層であった。遺構は溝跡が2条発見された。掘削は部分的で、遺構は保存された。遺物は出土しなかった。

浄化槽及び浸透槽設置箇所は、人力によりトレンチを設定し、地表下50cm程度に堆積した黄褐色ローム上面で遺構確認を行った。結果、浄化槽設置箇所から溝跡を発見した。開発により遺構の保存は困難で、また狭小な範囲であることから、掘り下げを行い、記録を作成した。遺物は出土しなかった。

本調査は実施しない。



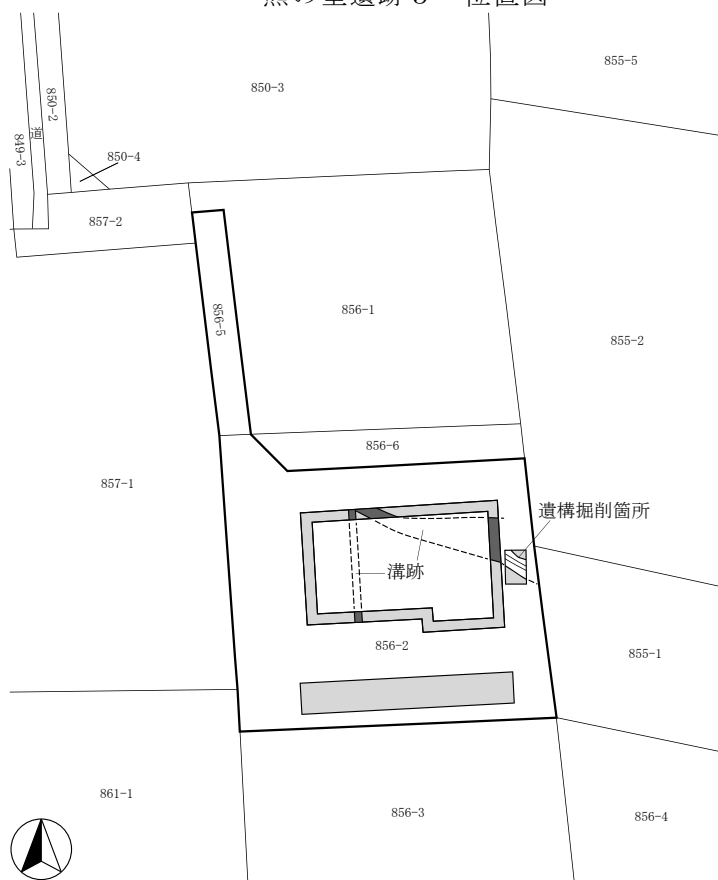
堆積状況



掘削状況



熊の堂遺跡5 位置図



熊の堂遺跡5 全体図 (1:500)



遺構掘り下げ状況

124 芝宮遺跡群41

所在地 佐久市長土呂字上芝宮775-5外
 開発主体者 株式会社 前川
 開発事業名 事務所建設
 調査期間 平成30年1月12日
 調査面積 16.00㎡（開発面積1,494.78㎡）
 調査担当 久保 浩一郎

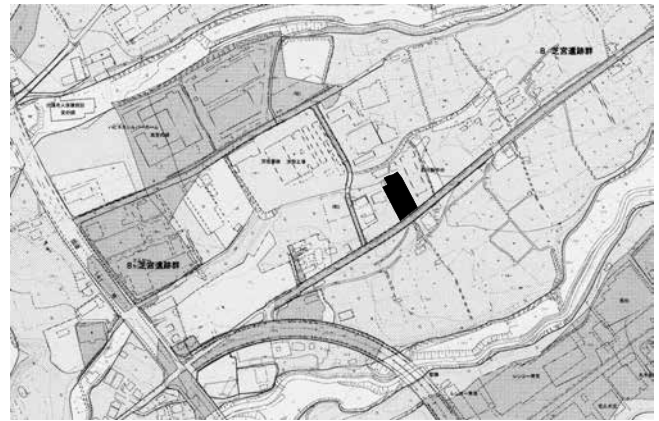
調査の結果

重機により、事務所建設箇所を中心に5ヶ所のトレンチを設定し、遺構確認調査を実施した。

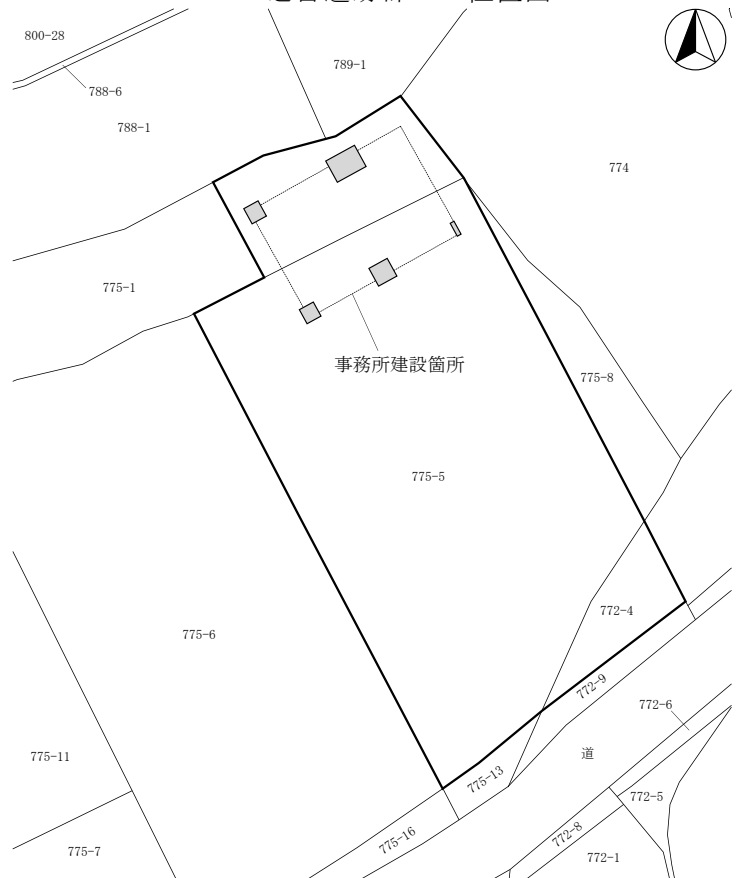
結果、対象箇所の北側及び南東側の層序は、表土の碎石層(10cm)、ローム層を起源とする埋土(15~25cm)、地山ローム層であり、すでに削平されていることがわかった。

一方南西側の層序は、表土碎石層(10cm)、旧表土である黒褐色土層(20~40cm)、地山ローム層であった。削平はされてはいなかったが、いずれのトレンチでも遺構・遺物は発見されなかった。

本調査は実施しない。



芝宮遺跡群41 位置図



芝宮遺跡群41 全体図(1:700)



堆積状況



掘削状況



掘削状況

125 栗毛坂遺跡群79

所在地 佐久市岩村田字栗毛坂3928-4
 開発主体者 個人
 開発事業名 個人住宅建築
 調査期間 平成30年2月6・7・13日
 調査面積 5.30㎡（開発面積353.87㎡）
 調査担当 久保 浩一郎

調査の結果

主体者重機により、基礎掘削箇所及び擁壁設置箇所にトレンチを設定し、遺構確認調査を実施した。

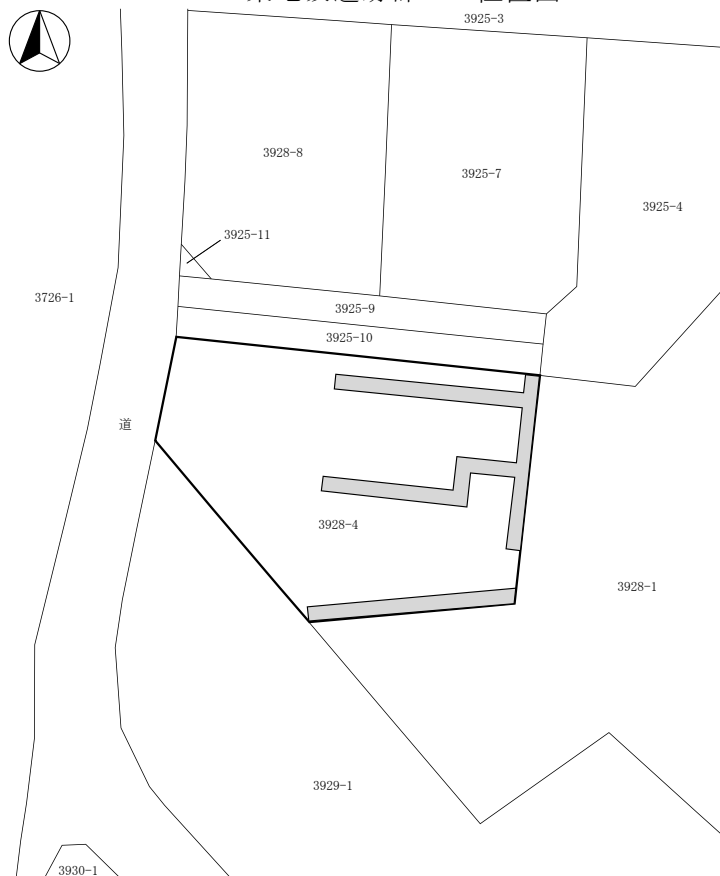
工事予定深度まで掘削した結果、対象箇所全体が過去に削平されていることがわかった。層序は上層から、造成による埋土(30～50cm)、地山ローム層である。

遺構・遺物は発見されなかった。

本調査は実施しない。



栗毛坂遺跡群79 位置図



栗毛坂遺跡群79 全体図 (1:500)



堆積状況



掘削状況



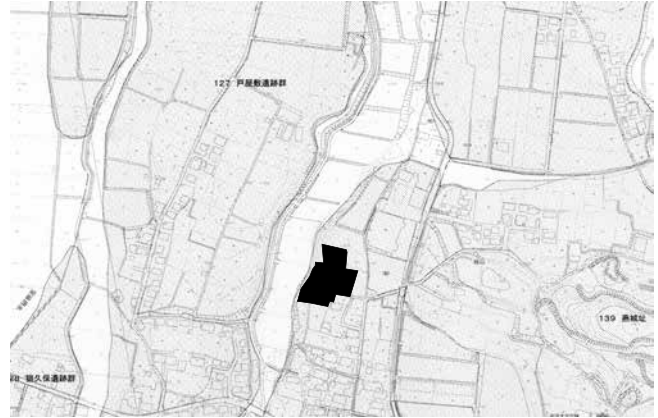
掘削状況

126 筒畑遺跡群 8

所在地 佐久市安原字筒畑835-2外
 開発主体者 株式会社 野村屋
 開発事業名 太陽光発電施設建設
 調査期間 平成30年2月22日
 調査面積 70.00㎡（開発面積3,758.00㎡）
 調査担当 上原 学

調査の結果

浸透トレンチ設置箇所に、主体者重機によるトレンチを設定し、遺構確認を行った。結果、遺構・遺物は発見されなかった。層序は上層から、整地層(30cm)、暗褐色土層(30cm)、黄褐色ローム層であった。本調査は実施しない。



筒畑遺跡群 8 位置図



筒畑遺跡群 8 全体図 (1:900)



堆積状況



掘削状況



掘削状況

127 岩村田遺跡群258

所在地 佐久市岩村田字梨子木1169-8
 開発主体者 個人
 開発事業名 集合住宅建築
 調査期間 平成30年3月8・15・28日
 調査面積 50.00㎡（開発面積479.35㎡）
 調査担当 上原 学

調査の結果


既存建物解体の工事立会及び擁壁・建物建築箇所への遺構確認調査を、主体者重機により行った。

既存建物の基礎は地面上に設置されており、解体による地表下への影響は認められなかった。

擁壁箇所は、地山である黄褐色ローム層（地表下60～70cm）以下まで掘削を行ったが、西に向かって落ち込む台地端部であった。

建物箇所は、3本のトレンチを設定し、地盤改良深度以下まで掘削を行い、遺構確認を行ったが、掘削はローム上層に堆積した砂層内に止まった。

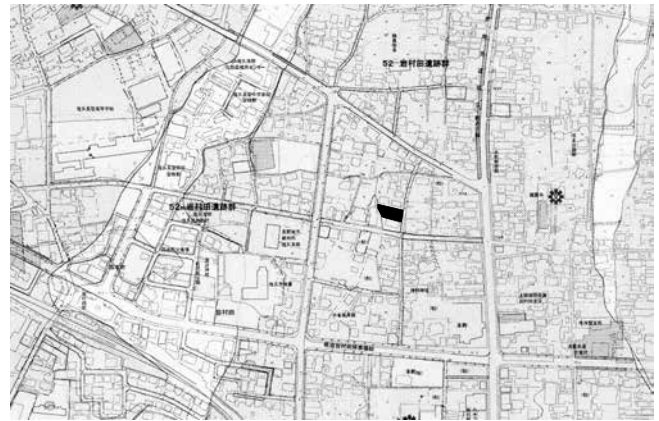
いずれの箇所も、遺構・遺物は発見されなかった。本調査は実施しない。



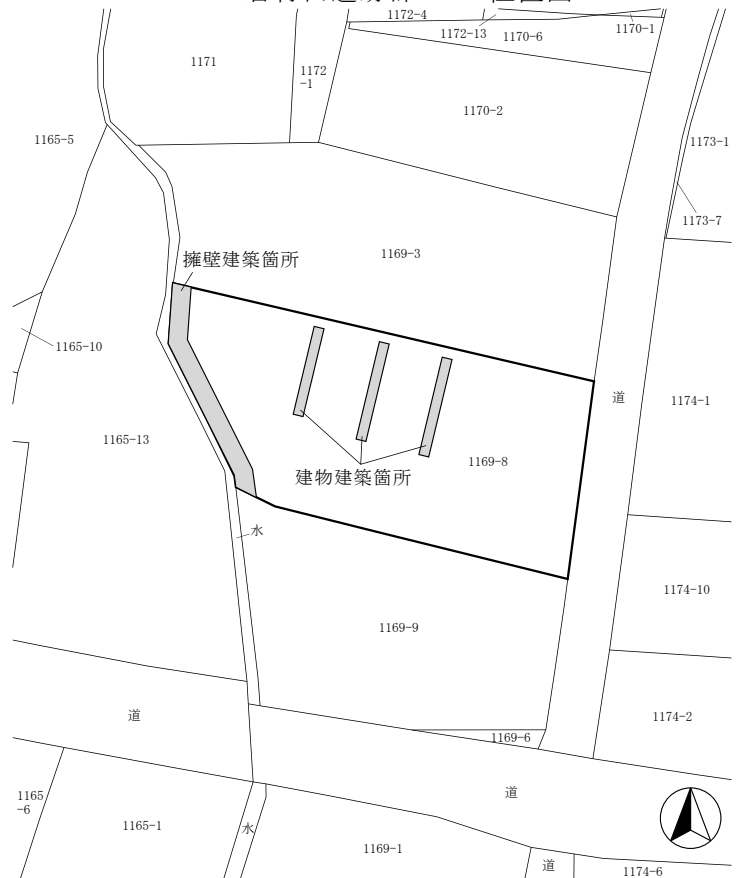
堆積状況



掘削状況



岩村田遺跡群258 位置図



岩村田遺跡群258 全体図 (1:600)



掘削状況

128 長土呂遺跡群100

所在地 佐久市長土呂字上聖端160-2外
 開発主体者 社会福祉法人 佐久平福社会
 開発事業名 保育園建設
 調査期間 平成30年1月23・24日
 調査面積 224.00㎡（開発面積1,184.59㎡）
 調査担当 久保 浩一郎

調査の結果

重機により、対象地内に6本のトレンチを設定し、遺構確認調査を実施した。

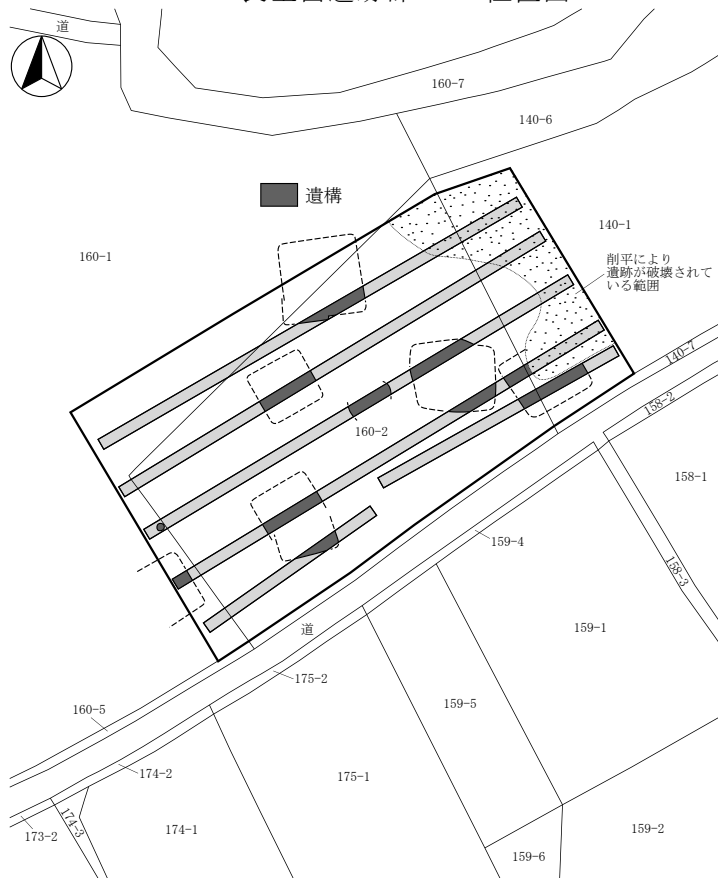
対象地全域で表層が削平されており、地表下20～40cmの地山ローム層まで掘削した結果、対象地北東部を除く全域で、奈良・平安時代と考えられる竪穴住居址等が発見された。北東部は地表下1m程度まで削平されていた。

調査結果を基に保護協議を行い、対象地全域に盛土するよう設計変更し、遺構は埋土保存とした。

本調査は実施しない。



長土呂遺跡群100 位置図



長土呂遺跡群100 全体図 (1:700)



堆積状況



掘削状況



遺構検出状況

129 龍岡城跡10

所在地 佐久市田口字龍岡2975-1付近
道路地内
開発主体者 佐久市（土木課）
開発事業名 排水施設設置
調査期間 平成30年2月19日
調査面積 6.00㎡（開発面積6.00㎡）
調査担当 久保 浩一郎



龍岡城跡10 位置図

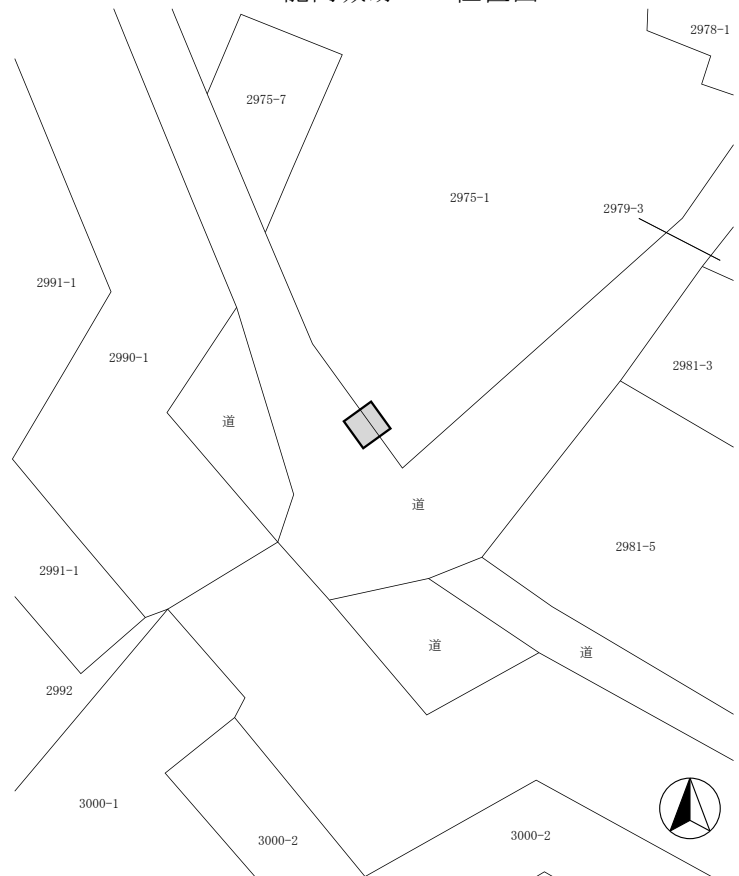
調査の結果

主体者重機により、雨水浸透枡設置箇所
の遺構確認調査を行った。

深さ1.6mまでの掘削が行われたが、対象
箇所は過去の整地工事などにより削平され
ており、遺構・遺物は発見されなかった。

対象箇所の層序は、道路敷の砕石（20cm）、
過去の整地あるいは道路工事に伴う砕石層
（20cm）、以下地山と考えられる褐色砂質土
（円・角礫を多量に含む。110cm以上）であ
った。

本調査は実施しない。



龍岡城跡10 全体図（1:300）



堆積状況



掘削状況



掘削状況

130 東大久保遺跡群23

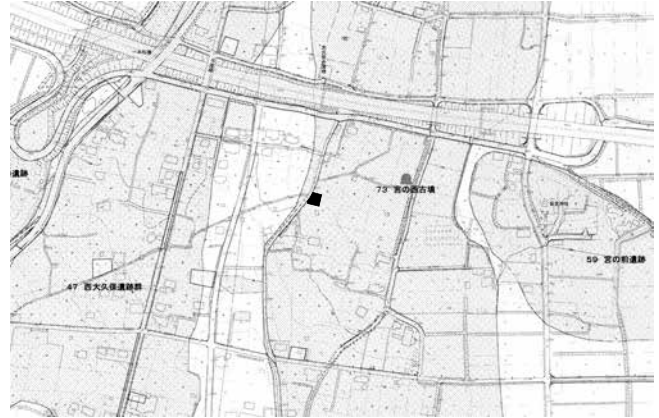
所在地 佐久市下平尾字宮ノ西424-10
 開発主体者 個人
 開発事業名 個人住宅建築
 調査期間 平成30年2月23日
 調査面積 25.00㎡（開発面積221.87㎡）
 調査担当 久保 浩一郎

調査の結果

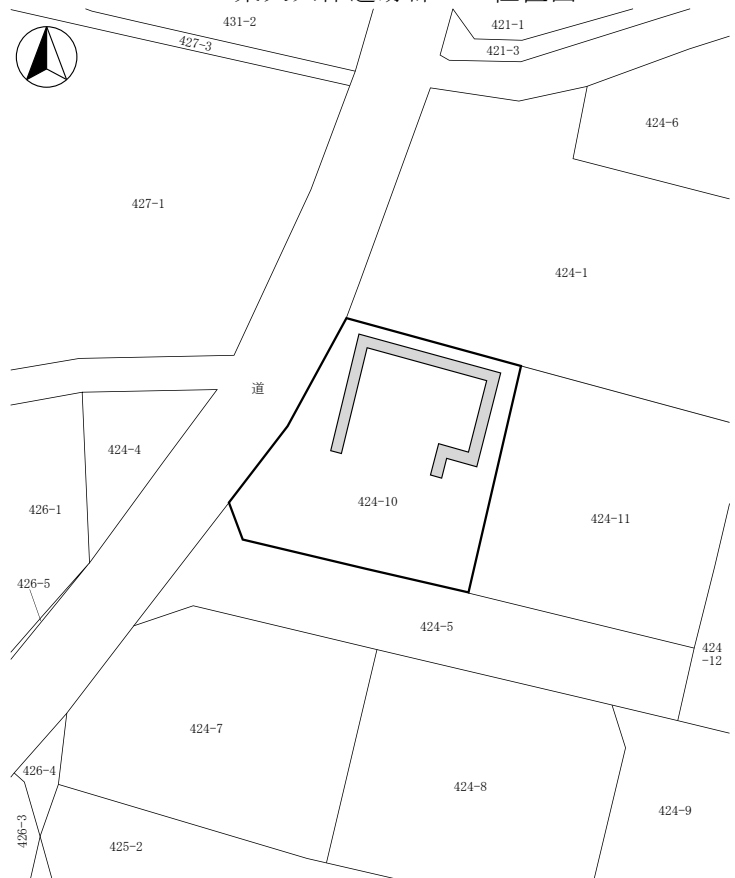
主体者重機により、基礎掘削箇所にトレンチを設定し、遺構確認調査を実施した。

結果、対象地は宅地造成工事により地山ローム層まで削平されており、遺構・遺物は発見されなかった。

本調査は実施しない。



東大久保遺跡群23 位置図



東大久保遺跡群23 全体図（1：500）



堆積状況



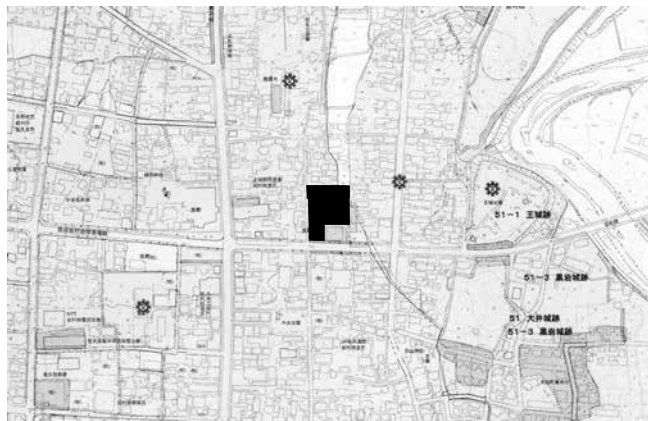
調査区全景



掘削状況

131 岩村田遺跡群259

所在地 佐久市岩村田543-1外
 開発主体者 佐久市（公民館）
 開発事業名 浅間会館改築
 調査期間 平成29年6月8日
 調査面積 20.00㎡（開発面積3,178.00㎡）
 調査担当 小林 眞寿・上原 学



岩村田遺跡群259 位置図

調査の結果

主体者重機により、水道管等埋設箇所にトレンチを設定して、遺構確認調査を行った。

掘削の結果、遺構・遺物は確認されなかった。

本調査は実施しない。



岩村田遺跡群259 全体図（1:800）



掘削状況



掘削状況



掘削状況

132 枇杷坂遺跡群125

所在地 佐久市岩村田字蟹沢端1040-6
 開発主体者 個人
 開発事業名 集合住宅建築
 調査期間 平成30年2月9・13日
 調査面積 20.00㎡（開発面積316.95㎡）
 調査担当 上原 学

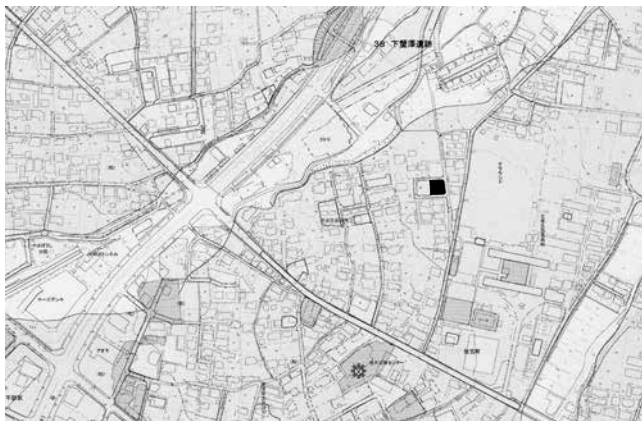
調査の結果

主体者重機により、建物建築箇所にトレンチを設定し、遺構確認調査を行った。

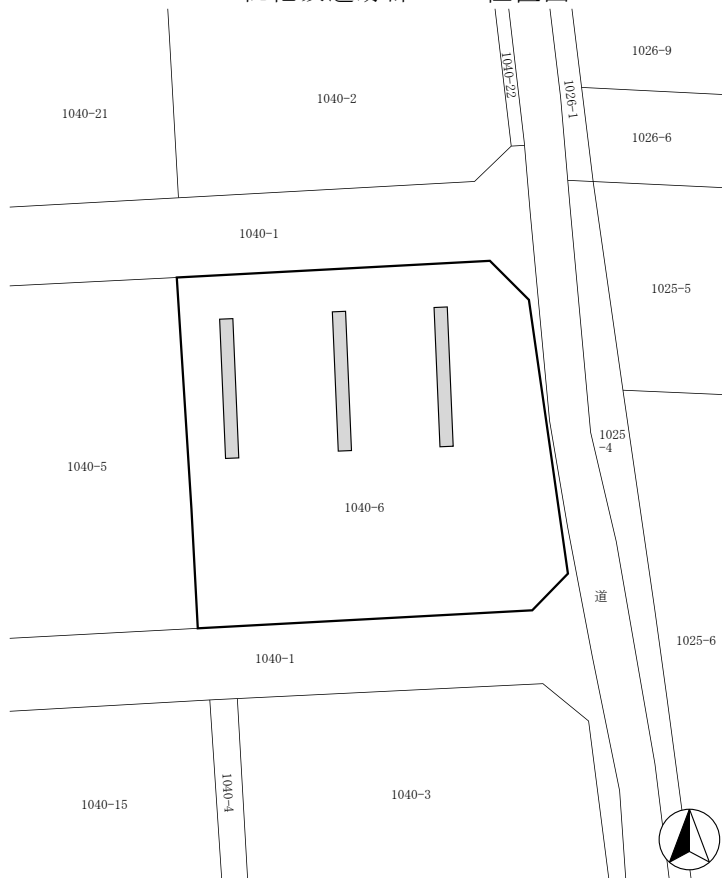
地表下130cm程度に堆積した黄褐色ローム層上面で調査した結果、遺構確認面上で自然流路と考えられる痕跡は認められたが、人為的な遺構・遺物は発見されなかった。

層序は上層から、整地層(50cm)、灰褐色シルト層(30cm)、暗褐色シルト層(20cm)、白色・褐色シルト層(10cm)、暗褐色シルト層(20cm)、黄褐色ローム層であった。


本調査は実施しない。



枇杷坂遺跡群125 位置図



枇杷坂遺跡群125 全体図 (1:400)



堆積状況



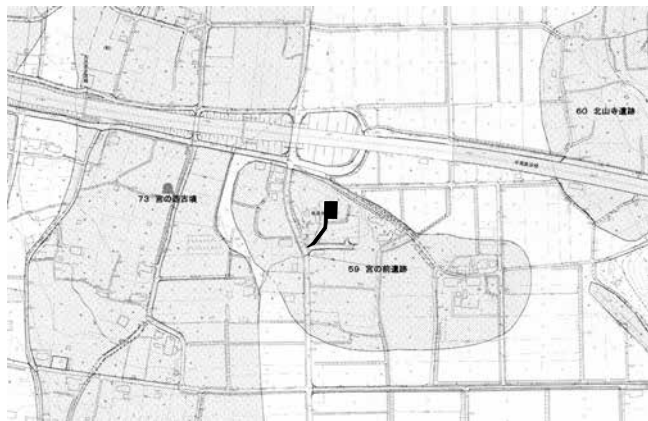
掘削状況



掘削状況

133 宮の前遺跡5

所在地 佐久市下平尾字宮ノ前320-11外
 開発主体者 個人
 開発事業名 個人住宅建築
 調査期間 平成30年3月16日
 調査面積 25.00㎡（開発面積292.15㎡）
 調査担当 久保 浩一郎



宮の前遺跡5 位置図

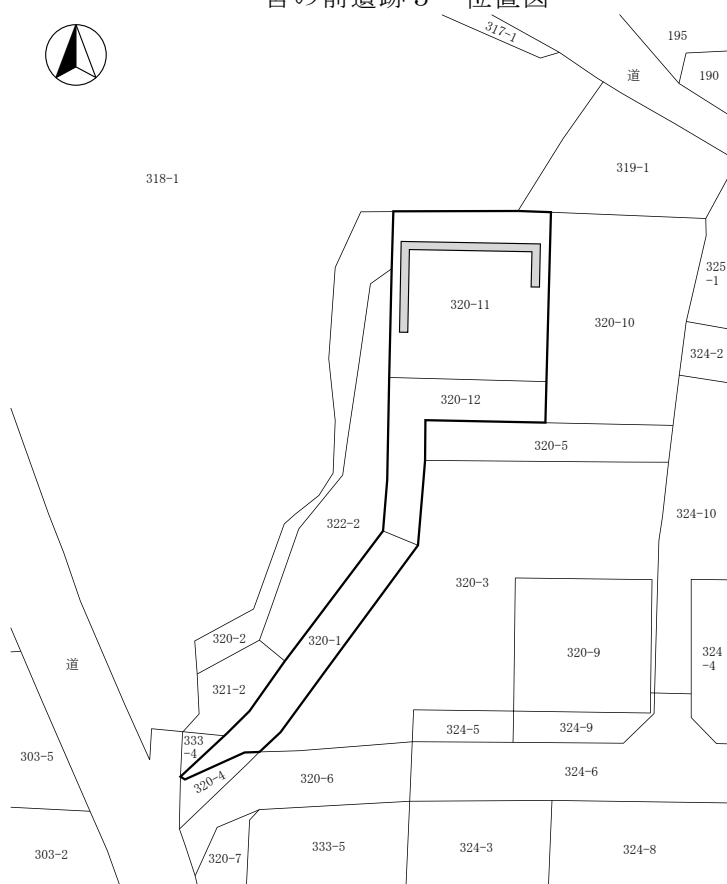
調査の結果

主体者重機により、基礎掘削箇所にトレンチを設定し、遺構確認調査を実施した。

結果、対象地は宅地造成に伴い、すでに地山まで削平されており、50cmの造成土下部は地山ローム層であった。

遺構・遺物は発見されなかった。

本調査は実施しない。



宮の前遺跡5 全体図 (1:800)



堆積状況



調査区全景



掘削状況

134 原遺跡 9

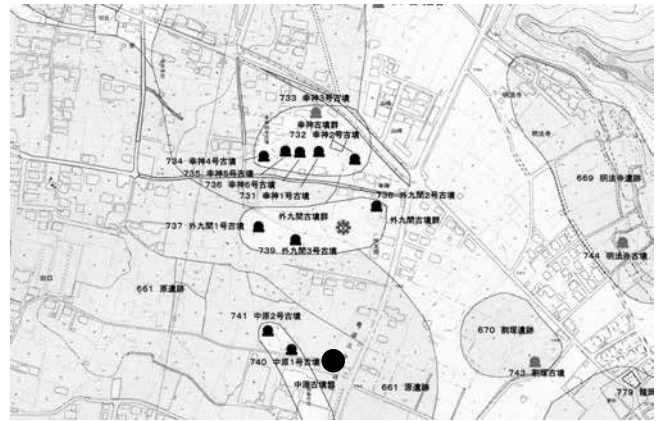
所在地 佐久市田口字中原5065-1
 開発主体者 UQコミュニケーションズ株式会社
 開発事業名 無線基地局建設
 調査期間 平成30年3月17日
 調査面積 1.50㎡（開発面積4.00㎡）
 調査担当 上原 学

調査の結果

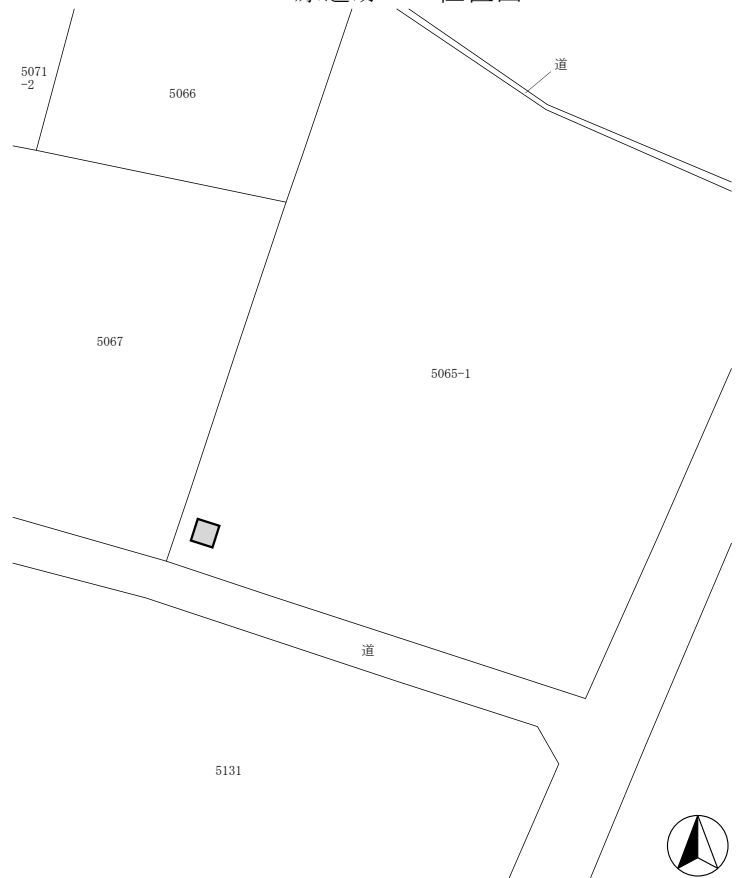
根かせ基礎設置箇所に、主体者重機によるトレンチを設定し、遺構確認調査を実施した。

地表下60cm程度に堆積した褐色土層上面から遺構の確認を行いつつ、掘削予定深度である地表下80cm程度までの調査を行った結果、遺構・遺物は発見されなかった。

本調査は実施しない。



原遺跡 9 位置図



原遺跡 9 全体図 (1:500)



堆積状況



調査区遠景



掘削状況

135 下滝遺跡 4

所在地 佐久市湯原字中滝1243-5
 開発主体者 個人
 開発事業名 個人住宅建築
 調査期間 平成30年3月6・7日
 調査面積 27.40㎡（開発面積677.51㎡）
 調査担当 森泉 かよ子

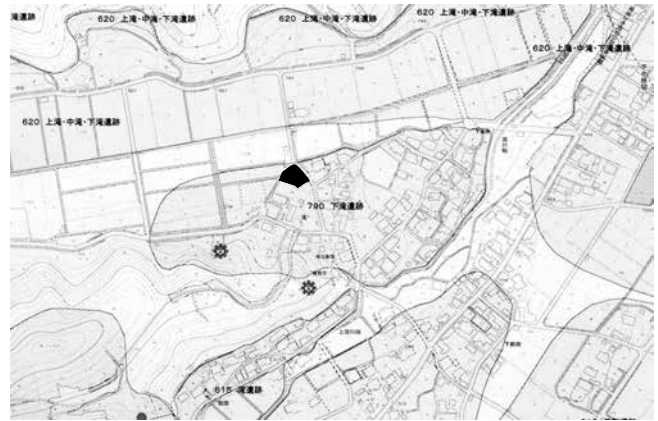
調査の結果

主体者重機により、基礎掘削箇所にトレンチを設定し、遺構確認調査を実施した。

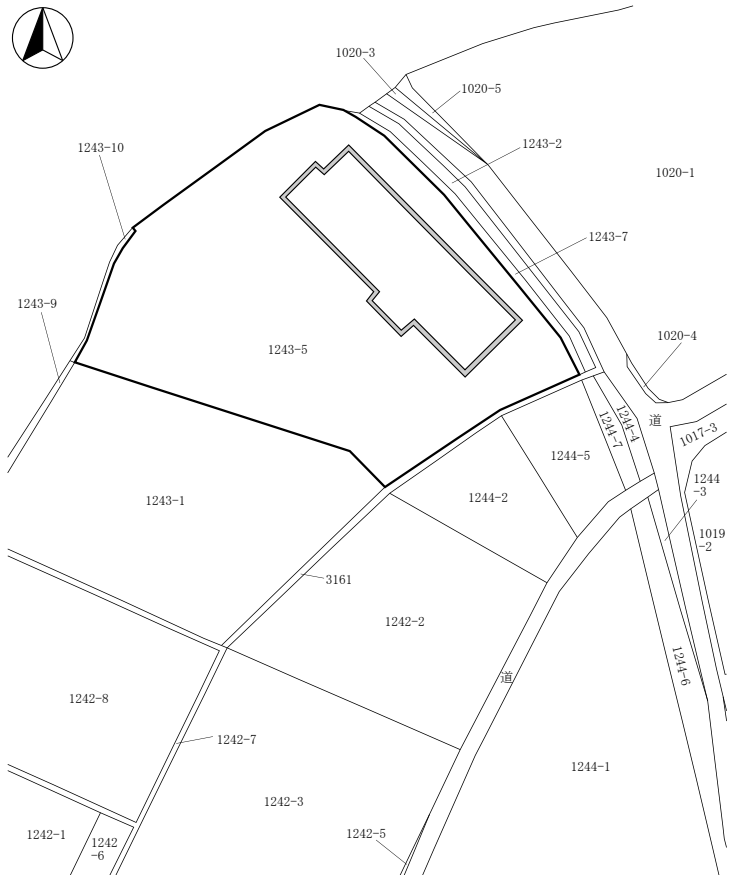
深さ50cmの掘削の結果、掘削底面は大半が埋土であったが、所々に地山である灰黄褐色粘土層が、北側低地部分には暗褐色土層がそれぞれ残っていた。

遺構・遺物は発見されなかった。

本調査は実施しない。



下滝遺跡 4 位置図



下滝遺跡 4 全体図 (1:600)



堆積状況



掘削状況



調査区全景

136 芝宮遺跡群42

所在地 佐久市小田井字穴沢130-12
 開発主体者 個人
 開発事業名 個人住宅建築
 調査期間 平成30年3月19日
 調査面積 61.00㎡（開発面積347.00㎡）
 調査担当 久保 浩一郎

調査の結果

基礎掘削箇所に、主体者重機によりトレンチを設定し、遺構確認調査を実施した。

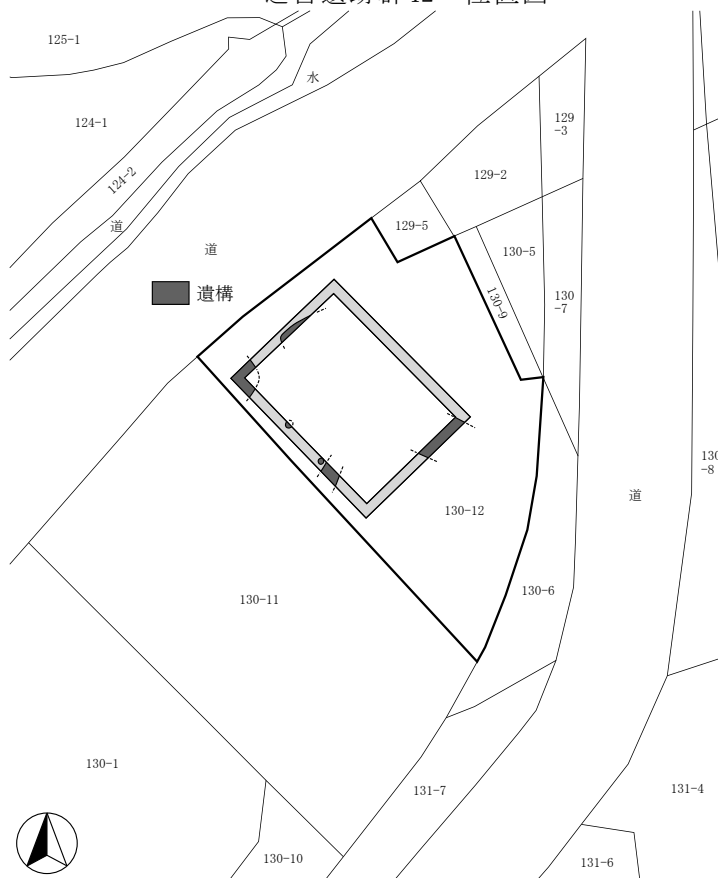
深さ50～65cmの掘削が行われた結果、地表下40～50cmで、奈良・平安時代と考えられる竪穴住居址・土坑・溝跡・ピットが発見された。対象地北側では、遺構が20cm程度掘削されることから、掘り下げて記録を作成した。対象地中央以南は、掘削深度が遺構確認面までであったため、埋土保存とした。

遺物は出土しなかった。

本調査は実施しない。



芝宮遺跡群42 位置図



芝宮遺跡群42 全体図 (1:500)



堆積状況



掘削状況



遺構検出状況

137 芝宮遺跡群43

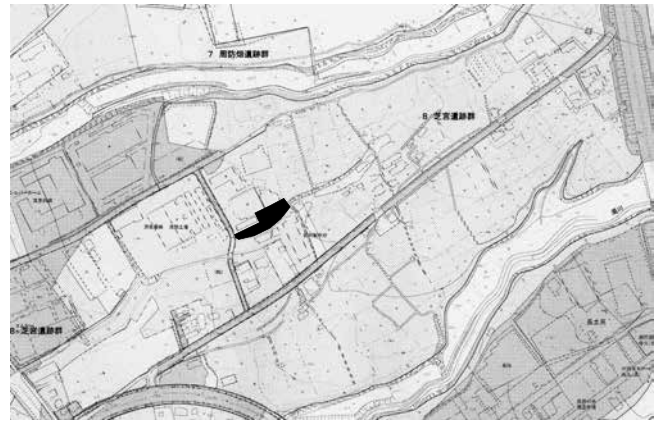
所在地 佐久市長土呂字北中ノ中原800-28外
 開発主体者 個人
 開発事業名 集合住宅建築
 調査期間 平成30年3月26日
 調査面積 17.50㎡（開発面積1,358.34㎡）
 調査担当 久保 浩一郎

調査の結果

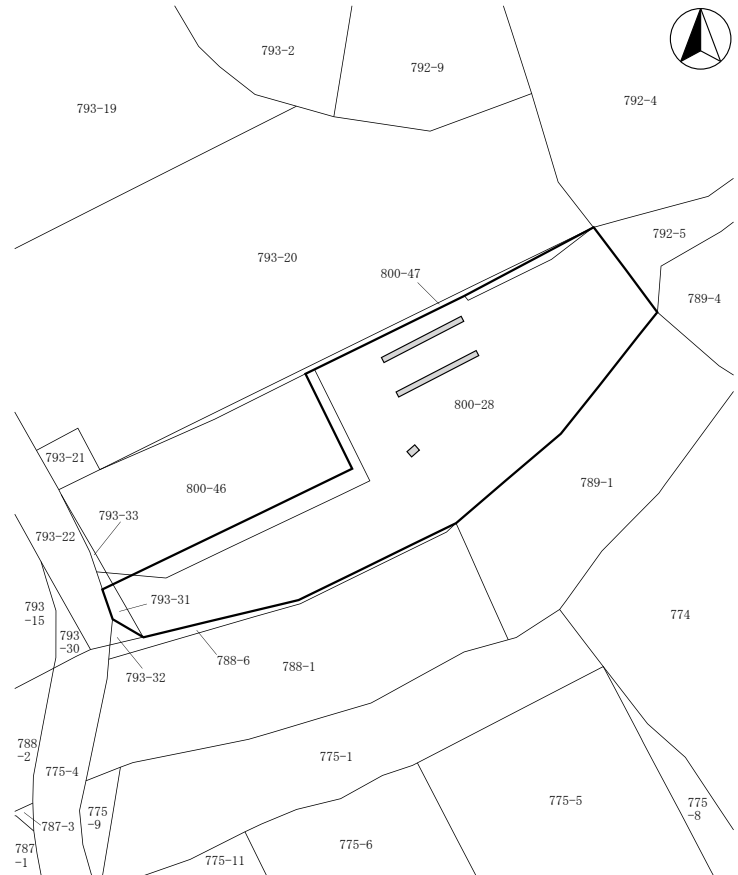
建物基礎掘削箇所と雨水浸透枡設置箇所に、重機によるトレンチを設定し、遺構確認調査を実施した。

結果、対象地北側の建物箇所は、過去の削平により地山が露出しており、遺構・遺物は発見されなかった。南側の浸透枡箇所では、上層から盛土(10~15cm)、黒褐色堆積土層(15~20cm)、暗褐色堆積土層(15cm)、地山ローム層の堆積が確認できたが、遺構・遺物は発見されなかった。

本調査は実施しない。



芝宮遺跡群43 位置図



芝宮遺跡群43 全体図 (1:1,000)



堆積状況



掘削状況



掘削状況

138 梨の木遺跡14

所在地 佐久市三河田字大塚414-8
 開発主体者 個人
 開発事業名 集合住宅建築
 調査期間 平成30年3月27日
 調査面積 15.60㎡（開発面積1,307.53㎡）
 調査担当 久保 浩一郎



梨の木遺跡14 位置図

調査の結果

重機により、水道管敷設箇所にトレンチを設定し、遺構確認調査を行った。

工事掘削深度ないし地山までの掘削を行った結果、地表下50cm程度で地山である二次堆積ローム層が確認され、地山を掘り込んだ黒色土の堆積が発見された。古墳北側を弧状に巡る周溝であると考えられる。工事掘削深度の1.2mでは溝底部に至らなかったが、一部で深さを確認した結果、地表下1.7mまで掘り込まれていた。工事により破壊の恐れがある部分については、記録作成を行った。葺石等の構造及び遺物は発見されなかった。

本調査は実施しない。



梨の木遺跡14 全体図 (1:600)



掘削状況



掘削状況



隣接古墳

139 根井氏館跡14

所在地 佐久市根々井615-2
 開発主体者 個人
 開発事業名 個人住宅建築
 調査期間 平成29年10月31日
 調査面積 13.00㎡（開発面積220.00㎡）
 調査担当 上原 学

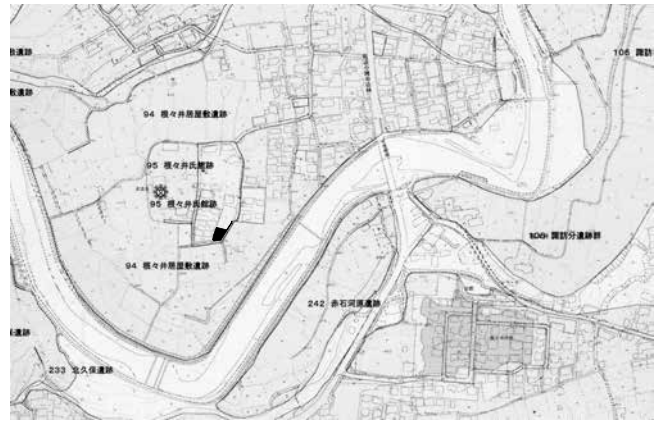
調査の結果

対象地に東西方向のトレンチを6本設定し、人力により遺構確認調査を行った。

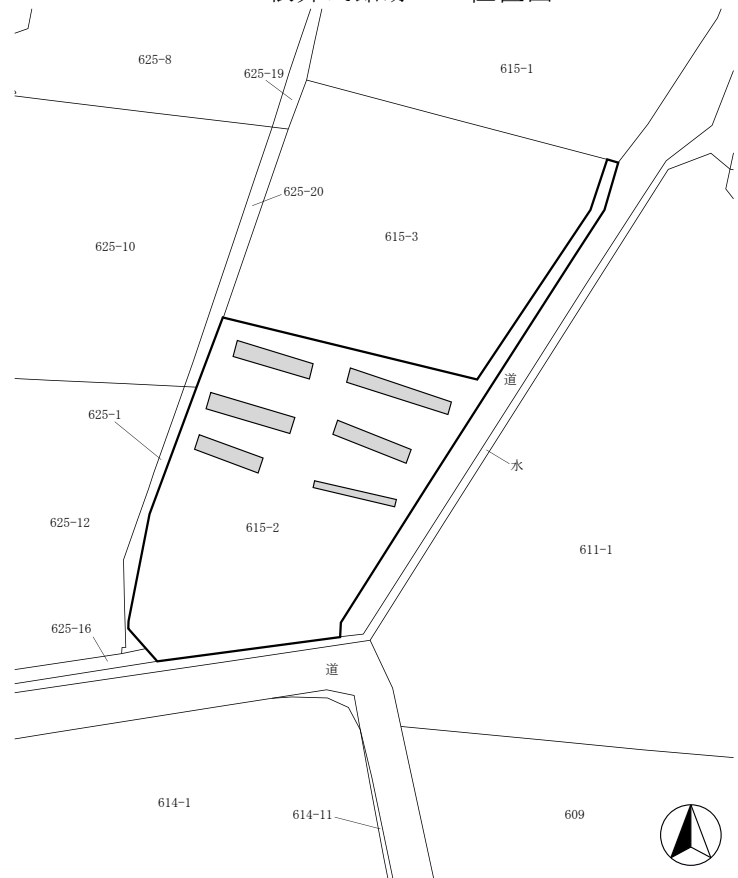
地表下1m程度に堆積した褐色砂質土層上面で調査した結果、遺構・遺物は発見されなかった。

層序は上層から、耕作土(30~40cm)、赤褐色砂質土層(30~40cm)、暗灰褐色砂質土層(20cm)、小礫混じりの褐色砂質土層であった。


本調査は実施しない。



根井氏館跡14 位置図



根井氏館跡14 全体図 (1:400)



堆積状況



掘削状況



調査状況

工事立会

1 白山遺跡群12

所在地 佐久市三河田509-3外
開発主体者 佐久市(建築住宅課)
開発事業名 除却及びリフォーム
調査期間 平成29年4月11日、5月11日、
8月4・23日、11月13日
開発面積 10,849.89㎡
調査担当 上原 学
掘削深度 70~100cm
堆積状況 埋土整地層50~60cm、ローム層
遺構/遺物 なし/なし



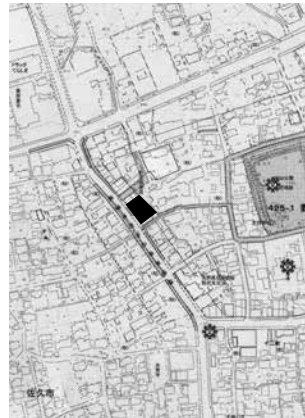
位置図



掘削状況

2 野沢城跡34

所在地 佐久市野沢58-3
開発主体者 日本郵便株式会社
開発事業名 郵便局建替(解体)
調査期間 平成29年5月24日、6月30日
開発面積 796.12㎡
調査担当 上原 学
掘削深度 100~150cm
堆積状況 掘削底面まで攪乱(既存建物基礎)
一部では地表下85~105cmで褐色砂礫層
遺構/遺物 なし/なし



位置図



堆積状況

3 貴船反遺跡3

所在地 佐久市協和1379
開発主体者 個人
開発事業名 駐車場建設
調査期間 平成29年5月31日
開発面積 12.00㎡
調査担当 森泉 かよ子
掘削深度 120cm
堆積状況 埋土80、暗褐色土層40cm、灰黄褐色砂礫層(人頭大の礫を含む)
遺構/遺物 なし/なし



位置図



堆積状況

4 栗毛坂遺跡群80

所在地 佐久市岩村田字柳田3841-2
開発主体者 株式会社 石井商事
開発事業名 駐車場建設
調査期間 平成29年5月8日
開発面積 1,068.00㎡
調査担当 久保 浩一郎
掘削深度 100cm
堆積状況 暗褐色堆積土層50cm、地山ローム層
遺構/遺物 なし/なし



位置図



堆積状況

5 城下遺跡13

所在地 佐久市臼田字城下86外
 開発主体者 社会福祉法人 ジェイエー長野会
 開発事業名 社会福祉施設建設
 調査期間 平成29年4月11・13日
 開発面積 6,574.35㎡
 調査担当 久保 浩一郎
 掘削深度 300cm
 堆積状況 盛土80、黒褐色堆積土層50~100cm、
 地山(砂層から礫層へ徐々に移行)
 遺構/遺物 なし/なし



位置図



堆積状況

6 寺畑遺跡群32

所在地 佐久市猿久保字下原602-3
 開発主体者 個人
 開発事業名 賃貸住宅建築(西側二棟分)
 調査期間 平成29年4月3日
 開発面積 443.00㎡
 調査担当 森泉 かよ子
 掘削深度 40cm
 堆積状況 埋土40cm(掘削底面の一部に黄褐色
 砂層が確認できたが、大半は攪乱)
 遺構/遺物 なし/なし



位置図



堆積状況

7 岩村田遺跡群260

所在地 佐久市岩村田字東大門先2078-3、
 2079-3、2080-1
 開発主体者 個人
 開発事業名 医院建設
 調査期間 平成29年5月19日
 開発面積 1,062.70㎡
 調査担当 久保 浩一郎
 掘削深度 40cm
 堆積状況 碎石を含む造成土40cm以上
 遺構/遺物 なし/なし



位置図



堆積状況

8 西近津遺跡群49

所在地 佐久市長土呂字西近津1753-1、
 1752-16
 開発主体者 個人
 開発事業名 個人住宅建築
 調査期間 平成29年4月14日
 開発面積 284.29㎡
 調査担当 久保 浩一郎
 掘削深度 60cm
 堆積状況 盛土20、黒褐色堆積土層40cm以上、
 北側底面では黄褐色ローム層を確認
 遺構/遺物 なし/須恵器片(現状保存)



位置図



堆積状況

9 大日影B遺跡1

所在地 佐久市根岸字大日影2309-3
 開発主体者 個人
 開発事業名 個人住宅建築
 調査期間 平成29年4月21日
 開発面積 475.85㎡
 調査担当 久保 浩一郎
 掘削深度 20～40cm
 堆積状況 水田耕作土20cm、砂礫混じりの堆積土層
 遺構／遺物 なし／なし



位置図



堆積状況

10 反田遺跡8

所在地 佐久市臼田字反田2225-6
 開発主体者 個人
 開発事業名 個人住宅建築
 調査期間 平成29年4月3日
 開発面積 397.43㎡
 調査担当 上原 学
 掘削深度 80cm
 堆積状況 盛土100cm以上
 遺構／遺物 なし／なし



位置図



堆積状況

11 長土呂遺跡群101

所在地 佐久市長土呂字上日影567-7、568-6・7、
567-3の一部
 開発主体者 個人
 開発事業名 個人住宅建築
 調査期間 平成29年5月9日
 開発面積 252.24㎡
 調査担当 久保 浩一郎
 掘削深度 60～70cm
 堆積状況 盛土整地層70cm以上
 遺構／遺物 なし／なし



位置図



堆積状況

12 根井氏館跡15

所在地 佐久市根々井字亀田622-1外
 開発主体者 正法寺
 開発事業名 擁壁築造・駐車場建設 (前年度からの継続事業)
 調査期間 平成29年5月8日
 開発面積 3,175.00㎡
 調査担当 上原 学
 掘削深度 30～40cm (駐車場)
 堆積状況 碎石層20～30、整地層10cm以上 (駐車場)
 遺構／遺物 なし／なし



位置図



擁壁箇所堆積状況



駐車場箇所遠景

13 大原遺跡3

所在地 佐久市甲字大原1645-8
 開発主体者 個人
 開発事業名 個人住宅建築
 調査期間 平成29年4月3・7日
 開発面積 275.00㎡
 調査担当 上原 学
 掘削深度 70～180cm
 堆積状況 耕作土40cm、粘性の褐色ローム層
 遺構／遺物 なし／なし



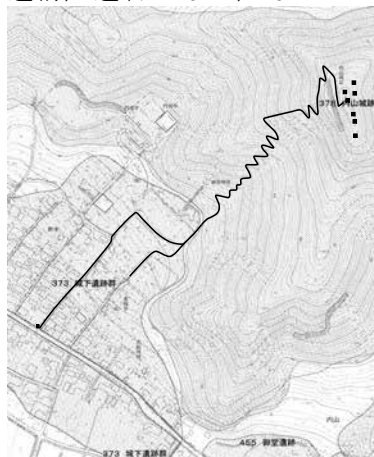
位置図



堆積状況

14 城下遺跡群5・内山城跡2

所在地 佐久市内山5761外
 開発主体者 個人
 開発事業名 石柱設置・桜苗木植樹
 調査期間 平成29年4月8日
 開発面積 1,600.00㎡
 調査担当 久保 浩一郎
 掘削深度 各40cm程度(石柱1ヶ所・苗木50ヶ所)
 堆積状況 埋土・堆積層
 遺構／遺物 なし／なし



位置図



植樹作業



掘削状況

15 岩村田遺跡群261

所在地 佐久市岩村田字行人塚302-7・20
 開発主体者 個人
 開発事業名 個人住宅建築
 調査期間 平成29年4月5・6日
 開発面積 341.20㎡
 調査担当 森泉 かよ子
 掘削深度 40cm
 堆積状況 掘削底面まで攪乱(北側掘削底面に暗褐色ローム層をわずかに確認)
 遺構／遺物 なし／なし



位置図



堆積状況

16 岩村田遺跡群262

所在地 佐久市岩村田字東大門先2080-1の一部
 開発主体者 スマイル薬局株式会社
 開発事業名 店舗建設
 調査期間 平成29年5月22日
 開発面積 115.64㎡
 調査担当 森泉 かよ子
 掘削深度 50cm
 堆積状況 掘削底面まで砕石層
 遺構／遺物 なし／なし



位置図




堆積状況

17 長土呂遺跡群102

所在地 佐久市長土呂字南聖原515
 開発主体者 株式会社 土屋ホーム
 開発事業名 建売住宅建築
 調査期間 平成29年4月10日
 開発面積 331.00㎡
 調査担当 上原 学
 掘削深度 70cm
 堆積状況 耕作土30、黄褐色ローム層40cm
 遺構／遺物 なし／なし



位置図



堆積状況

18 長土呂遺跡群103

所在地 佐久市長土呂字南聖原514-3
 開発主体者 個人
 開発事業名 個人住宅建築
 調査期間 平成29年4月3日
 開発面積 247.00㎡
 調査担当 森泉 かよ子
 掘削深度 70～80cm
 堆積状況 耕作土20～30、黄褐色ローム層50cm
 (南)埋土40cm、黄褐色ローム層
 遺構／遺物 なし／なし



位置図



堆積状況

19 蛇塚遺跡群53

所在地 佐久市新子田字へび塚1856-20
 開発主体者 個人
 開発事業名 個人住宅建築
 調査期間 平成29年4月10日
 開発面積 329.73㎡
 調査担当 森泉 かよ子
 掘削深度 30～70cm
 堆積状況 黒褐色耕作土40、明黄褐色ローム層
 東側は低地で、中間に暗褐色土層30cm
 遺構／遺物 なし／なし



位置図



堆積状況

20 棧敷遺跡16

所在地 佐久市安原字棧敷1501-6
 開発主体者 個人
 開発事業名 個人住宅建築
 調査期間 平成29年4月12日
 開発面積 210.35㎡
 調査担当 森泉 かよ子
 掘削深度 60cm
 堆積状況 埋土30、耕作土20、暗褐色土10cm
 (北と西の掘削底面は攪乱)
 遺構／遺物 なし／なし



位置図



堆積状況

21 反田遺跡9

所在地 佐久市臼田字反田2224-6、2233-4、2234-4
 開発主体者 個人
 開発事業名 個人住宅建築
 調査期間 平成29年4月24日
 開発面積 619.35㎡
 調査担当 久保 浩一郎
 掘削深度 60cm
 堆積状況 宅地造成時の盛土整地層60cm以上
 遺構／遺物 なし／なし



位置図



堆積状況

22 下県屋敷遺跡群12

所在地 佐久市伴野字屋敷1591-1の一部
 開発主体者 個人
 開発事業名 個人住宅建築
 調査期間 平成29年4月20・21日
 開発面積 293.45㎡
 調査担当 森泉 かよ子
 掘削深度 50cm
 堆積状況 表土20cm、円礫を含む褐色砂層
 (解体した基礎の攪乱が点在)
 遺構／遺物 なし／なし



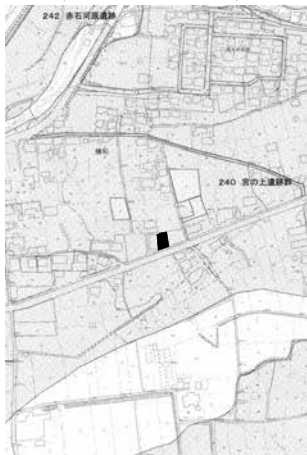
位置図



堆積状況

23 宮の上遺跡群38

所在地 佐久市横和字宮之上276-6
 開発主体者 個人
 開発事業名 個人住宅建築
 調査期間 平成29年5月12日
 開発面積 306.12㎡
 調査担当 久保 浩一郎
 掘削深度 60cm
 堆積状況 造成土40~50、暗褐色堆積土層10cm以上
 遺構／遺物 なし／なし



位置図



堆積状況

24 長土呂遺跡群104

所在地 佐久市長土呂字東浦421-3
 開発主体者 個人
 開発事業名 個人住宅建築
 調査期間 平成29年4月12日
 開発面積 311.88㎡
 調査担当 森泉 かよ子
 掘削深度 50cm
 堆積状況 攪乱40cm、地山ローム層
 遺構 竪穴住居址・掘立柱建物址等
 遺物 弥生土器1片(現状保存)



位置図



堆積状況

25 鍛冶田遺跡 3

所在地 佐久市横和字鍛冶田637-1・2、638-2
開発主体者 個人
開発事業名 太陽光発電施設建設
調査期間 平成29年6月8日
開発面積 1,686.00㎡
調査担当 久保 浩一郎
掘削深度 直径10cmの単管支柱を200cm打設、遺
(堆積状況) 跡に影響を及ぼす掘削はない
遺構/遺物 なし/なし



位置図



施工状況

26 深堀遺跡群24

所在地 佐久市瀬戸字西原3411-43
開発主体者 個人
開発事業名 個人住宅建築
調査期間 平成29年4月28日
開発面積 271.03㎡
調査担当 久保 浩一郎
掘削深度 50cm
堆積状況 宅地造成時の盛土整地層50cm以上
遺構/遺物 なし/なし



位置図




掘削状況

27 常田居屋敷遺跡群42

所在地 佐久市塚原字屋敷324-1
開発主体者 個人
開発事業名 個人住宅建築
調査期間 平成29年5月12・22日
開発面積 228.30㎡
調査担当 久保 浩一郎
掘削深度 60cm
堆積状況 宅地造成時の埋土整地層60cm以上
遺構/遺物 なし/なし



位置図



堆積状況

28 曾根城遺跡 9

所在地 佐久市小田井字曾根城182-9・30
開発主体者 個人
開発事業名 個人住宅増改築
調査期間 平成29年4月25日
開発面積 295.85㎡
調査担当 久保 浩一郎
掘削深度 70cm
堆積状況 造成土50、黒褐色堆積土20cm以上
遺構/遺物 なし/なし



位置図



堆積状況

29 新町遺跡20

所在地 佐久市平賀1893-1外
 開発主体者 佐久市(公民館)
 開発事業名 中込会館解体
 調査期間 平成29年10月5日
 開発面積 2,182.00㎡
 調査担当 上原 学
 掘削深度 150cm以上
 堆積状況 地表下100cmに黄褐色土層(既存建物直下の遺構は消失していると考えられる)
 遺構/遺物 なし/なし



位置図



堆積状況

30 周防畑遺跡群145

所在地 佐久市長土呂字南上北原929-2
 開発主体者 株式会社 田
 開発事業名 建売住宅建築
 調査期間 平成29年5月2日
 開発面積 210.11㎡
 調査担当 久保 浩一郎
 掘削深度 60cm
 堆積状況 盛土10、黒褐色堆積土層50cm以上(耕作による攪乱あり)
 遺構/遺物 なし/なし



位置図




堆積状況

31 西大久保遺跡群25

所在地 佐久市上平尾字西大久保711-3、712-2
 開発主体者 個人
 開発事業名 個人住宅建築
 調査期間 平成29年5月26日
 開発面積 281.69㎡
 調査担当 上原 学
 掘削深度 50cm
 堆積状況 埋土20、耕作土30cm、黄褐色ローム層
 遺構/遺物 なし/なし



位置図



堆積状況

32 岩村田遺跡群263

所在地 佐久市岩村田字木戸在家922-10
 開発主体者 個人
 開発事業名 個人住宅建築
 調査期間 平成29年5月8日
 開発面積 287.70㎡
 調査担当 久保 浩一郎
 掘削深度 40~70cm
 堆積状況 造成土20、暗褐色堆積土層50cm以上
 遺構/遺物 なし/なし



位置図



堆積状況

33 枇杷坂遺跡群126

所在地 佐久市岩村田字上直路1075-3・7
開発主体者 個人
開発事業名 個人住宅建築
調査期間 平成29年5月15日
開発面積 220.73㎡
調査担当 久保 浩一郎
掘削深度 80cm
堆積状況 造成盛土40、造成前の埋土40cm以上
遺構／遺物 なし／なし



位置図



堆積状況

34 周防畑遺跡群146

所在地 佐久市長土呂字南下北原998-13、
字竹ノ鼻988-9
開発主体者 個人
開発事業名 個人住宅建築
調査期間 平成29年4月27日
開発面積 189.83㎡
調査担当 久保 浩一郎
掘削深度 60cm
堆積状況 黒褐色堆積土60cm以上
遺構／遺物 なし／なし



位置図



掘削状況

35 常田居屋敷遺跡群43

所在地 佐久市塚原字丸山538-2・3
開発主体者 個人
開発事業名 個人住宅建築
調査期間 平成29年6月13日
開発面積 617.24㎡
調査担当 久保 浩一郎
掘削深度 120cm
堆積状況 路盤碎石30cm、にぶい赤褐色埋土層
遺構／遺物 なし／なし



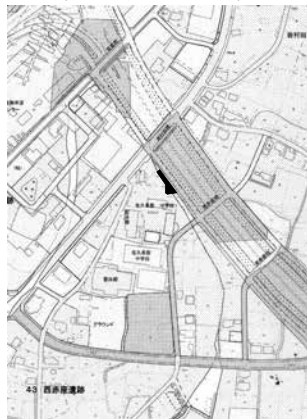
位置図



堆積状況

36 栗毛坂遺跡群81 西赤座遺跡21

所在地 佐久市岩村田字赤座頭3773-1の一部
開発主体者 株式会社 パパまるハウス
開発事業名 事務所建設
調査期間 平成29年5月25日
開発面積 233.09㎡
調査担当 上原 学
掘削深度 60cm
堆積状況 盛土整地層60cm以上
遺構／遺物 なし／なし



位置図



堆積状況

37 野沢城跡35

所在地 佐久市野沢字居屋敷66-1
開発主体者 個人
開発事業名 個人住宅建築
調査期間 平成29年7月10日
開発面積 218.11㎡
調査担当 森泉 かよ子
掘削深度 60cm
堆積状況 表土15、砂層15、黒褐色埋土30cm、
灰黄褐色土層(遺構検出面)
遺構/遺物 なし/なし



位置図



堆積状況

38 西塚田遺跡2・田中遺跡2

所在地 佐久市三分字西塚田60-1
開発主体者 個人
開発事業名 個人住宅兼店舗建築
調査期間 平成29年5月23日
開発面積 439.03㎡
調査担当 久保 浩一郎
掘削深度 20~60cm
堆積状況 建物解体時の埋土整地層60cm以上
遺構/遺物 なし/なし



位置図



堆積状況

39 中金井遺跡群54

所在地 佐久市小田井字下金井717-16・17
開発主体者 個人
開発事業名 個人住宅建築
調査期間 平成29年5月18日
開発面積 445.96㎡
調査担当 上原 学
掘削深度 70~90cm
堆積状況 整地層70cm、黄褐色ローム層
遺構/遺物 なし/なし



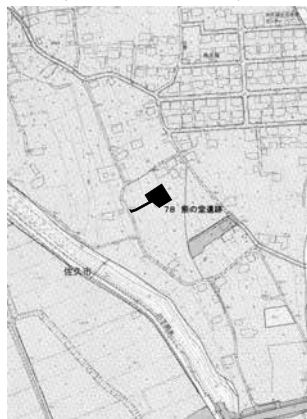
位置図




堆積状況

40 熊の堂遺跡6

所在地 佐久市塩名田906-2
開発主体者 個人
開発事業名 個人住宅建築
調査期間 平成29年5月12日
開発面積 673.00㎡
調査担当 久保 浩一郎
掘削深度 50cm
堆積状況 耕作土25、暗褐色堆積土層25cm以上、
褐色堆積土層(西側のみ)
遺構/遺物 なし/なし



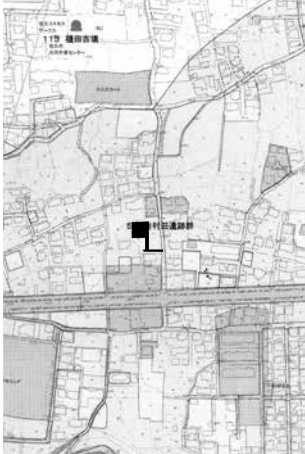
位置図



堆積状況

41 岩村田遺跡群264

所在地 佐久市岩村田字北一本柳
開発主体者 個人 2011-2・6・8、2016-1
開発事業名 個人住宅建築
調査期間 平成29年5月15日
開発面積 576.61㎡
調査担当 久保 浩一郎
掘削深度 40cm
堆積状況 耕作土25、暗褐色堆積土層15cm
遺構／遺物 なし／なし



位置図



堆積状況

42 蛇塚遺跡群54

所在地 佐久市猿久保字野馬窪169-8
開発主体者 有限会社 新栄開発
開発事業名 建売住宅建築
調査期間 平成29年5月23日
開発面積 250.15㎡
調査担当 森泉 かよ子
掘削深度 0～30cm
堆積状況 耕作土30cm、薄く黒褐色土層、褐色ローム層
遺構／遺物 なし／なし



位置図



堆積状況

43 中道遺跡群20

所在地 佐久市前山字中道100-13
開発主体者 個人
開発事業名 個人住宅建築
調査期間 平成29年6月27日
開発面積 179.00㎡
調査担当 久保 浩一郎
掘削深度 70cm
堆積状況 造成土20、旧水田耕作土15、堆積土層15、暗褐色シルト層(遺構検出面)20cm以上
遺構／遺物 なし／なし



位置図



堆積状況

44 寺畑遺跡群33

所在地 佐久市猿久保字前原743-19・20
開発主体者 個人
開発事業名 個人住宅建築
調査期間 平成29年8月23日
開発面積 282.56㎡
調査担当 上原 学
掘削深度 50cm
堆積状況 整地層20、黒褐色旧表土層20、褐色土層10cm、黄褐色ローム層
遺構／遺物 なし／なし



位置図



堆積状況

45 三千束遺跡群10

所在地 佐久市三塚字三千束17の一部
開発主体者 個人
開発事業名 個人住宅建築
調査期間 平成29年6月13日
開発面積 716.00㎡
調査担当 森泉 かよ子
掘削深度 60cm
堆積状況 耕作土30、にぶい黄褐色シルト層(遺構検出面)30cm、黒褐色土層
遺構/遺物 土坑・柱穴/丸底坏・甕片(現状保存)



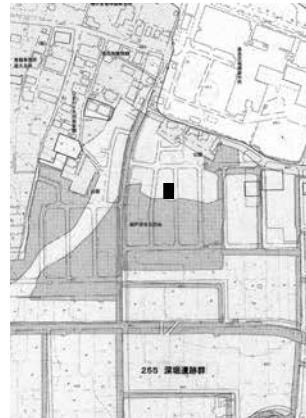
位置図



堆積状況

46 深堀遺跡群25

所在地 佐久市瀬戸字西原3411-29
開発主体者 個人
開発事業名 個人住宅建築
調査期間 平成29年6月7日
開発面積 261.87㎡
調査担当 久保 浩一郎
掘削深度 50cm
堆積状況 埋土(西側ほど深い)15~60cm、削平されたローム層
遺構/遺物 なし/なし



位置図



堆積状況

47 枇杷坂遺跡群127

所在地 佐久市岩村田字下直路1105-7、1106-3
開発主体者 個人
開発事業名 個人住宅建築
調査期間 平成29年5月25日、6月20日
開発面積 398.02㎡
調査担当 久保 浩一郎
掘削深度 40~70cm
堆積状況 100cm以上の盛土
遺構/遺物 なし/なし



位置図



堆積状況

48 岩村田遺跡群265

所在地 佐久市岩村田3133-2
開発主体者 個人
開発事業名 個人住宅建築
調査期間 平成29年5月31日、6月1日
開発面積 277.63㎡
調査担当 上原 学
掘削深度 50cm
堆積状況 埋土整地層50cm
遺構/遺物 なし/なし



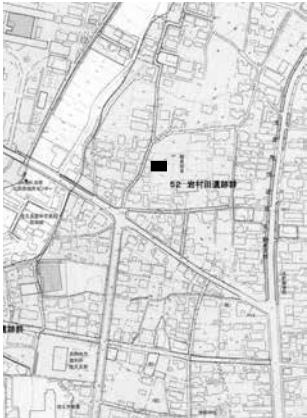
位置図



堆積状況

49 岩村田遺跡群266

所在地 佐久市岩村田字木戸在家922-7
開発主体者 個人
開発事業名 個人住宅建築
調査期間 平成29年6月9日
開発面積 286.71㎡
調査担当 久保 浩一郎
掘削深度 70cm
堆積状況 造成土20、暗褐色堆積土層30～50cm、
地山ローム層
遺構／遺物 なし／なし



位置図



堆積状況

50 近津遺跡群13

所在地 佐久市長土呂字北近津1069-48
開発主体者 個人
開発事業名 個人住宅建築
調査期間 平成29年6月22日
開発面積 272.39㎡
調査担当 上原 学
掘削深度 50～60cm
堆積状況 表土50～60cm、黄褐色ローム層
遺構／遺物 なし／なし



位置図



堆積状況

51 勝間原遺跡 4

所在地 佐久市下小田切字栗の木430-4
開発主体者 個人
開発事業名 個人住宅建築
調査期間 平成29年6月12・15日
開発面積 219.69㎡
調査担当 久保 浩一郎
掘削深度 50cm(ほとんどの場所で埋土内、他に
深度250cmの柱状改良22ヶ所)
堆積状況 埋土30～50cm、黄褐色粘質土層
遺構／遺物 なし／なし



位置図




堆積状況

52 長土呂遺跡群105

所在地 佐久市長土呂字南聖原514-6
開発主体者 個人
開発事業名 個人住宅建築
調査期間 平成29年6月13日
開発面積 228.20㎡
調査担当 久保 浩一郎
掘削深度 60cm
堆積状況 表土(廃棄物多量に含む)20～40cm、
地山ローム層
遺構／遺物 なし／なし



位置図



堆積状況

53 大間遺跡3

所在地 佐久市内山字大間6378-3
開発主体者 個人
開発事業名 個人住宅建築
調査期間 平成29年7月3・5日
開発面積 369.83㎡
調査担当 久保 浩一郎
掘削深度 20cm(他に深度200cmの柱状改良27ヶ所)
堆積状況 表土20cm以上
遺構/遺物 なし/なし



位置図



掘削状況

54 長土呂遺跡群106

所在地 佐久市長土呂563-1・2の各一部
開発主体者 個人
開発事業名 個人住宅建築
調査期間 平成29年7月6日
開発面積 266.17㎡
調査担当 富沢 一明
掘削深度 70cm
堆積状況 一部でローム層(遺構確認面)を検出
遺構/遺物 なし/なし



位置図




掘削状況

55 山崎遺跡14

所在地 佐久市田口字大奈良4550-1
開発主体者 個人
開発事業名 個人住宅建築
調査期間 平成29年6月26日
開発面積 363.63㎡
調査担当 久保 浩一郎
掘削深度 10~40cm
堆積状況 表土15、暗褐色堆積土層(礫多量に含む)30cm以上
遺構/遺物 なし/なし



位置図




堆積状況

56 長土呂遺跡群107

所在地 佐久市長土呂563-1・2の各一部
開発主体者 個人
開発事業名 個人住宅建築
調査期間 平成29年8月14日
開発面積 272.47㎡
調査担当 上原 学
掘削深度 60cm(南側では地山を掘り込み、北側は盛土内に収まる)
堆積状況 (南)盛土10、地山ローム層50cm
(北)盛土整地層60cm以上
遺構/遺物 なし/なし



位置図




堆積状況

57 長土呂遺跡群108

所在地 佐久市長土呂字東浦421-4
 開発主体者 個人
 開発事業名 賃貸住宅建築(二棟)
 調査期間 平成29年8月16日
 開発面積 333.70㎡
 調査担当 上原 学
 掘削深度 70~80cm
 堆積状況 暗褐色表土50cm、黄褐色ローム層
 遺構/遺物 なし/なし (遺構確認面)



位置図



堆積状況

58 中金井遺跡群55

所在地 佐久市小田井字皎月820-21・22・23
 開発主体者 個人
 開発事業名 個人住宅建築
 調査期間 平成29年6月29日
 開発面積 411.97㎡
 調査担当 久保 浩一郎
 掘削深度 20~50cm
 堆積状況 表土(造成土)10cm、地山ローム層
 遺構/遺物 なし/なし



位置図



堆積状況

59 平馬塚遺跡群11

所在地 佐久市桜井字橋詰1095-31
 開発主体者 個人
 開発事業名 個人住宅増築
 調査期間 平成29年7月11日
 開発面積 298.04㎡
 調査担当 森泉 かよ子
 掘削深度 15~50cm
 堆積状況 にぶい黄褐色で砂質の埋土整地層
 遺構/遺物 なし/なし



位置図



堆積状況

60 白拍子遺跡群18

所在地 佐久市取出町553-7
 開発主体者 個人
 開発事業名 個人住宅建築
 調査期間 平成29年7月27日
 開発面積 310.65㎡
 調査担当 森泉 かよ子
 掘削深度 30~70cm(埋土整地層内)
 堆積状況 黒褐色埋土20、灰褐色粘質の埋土
 遺構/遺物 なし/なし



位置図



堆積状況

61 梨の木遺跡15

所在地 佐久市中込字大沢上3568-167
開発主体者 個人
開発事業名 個人住宅建築
調査期間 平成29年7月19日
開発面積 196.05㎡
調査担当 森泉 かよ子
掘削深度 50cm
堆積状況 にぶい黄褐色ロームの埋土整地層
50cm以上
遺構/遺物 なし/なし



位置図



堆積状況

62 菖蒲沢遺跡1

所在地 佐久市甲字前田2160-10
開発主体者 個人
開発事業名 個人住宅建築
調査期間 平成29年6月29日、7月13日
開発面積 330.77㎡
調査担当 久保 浩一郎
掘削深度 70cm(他に深度150cm柱状改良29ヶ所)
堆積状況 表土30、灰白色粘土を含む褐色粘質土層120cm、砂礫層
遺構/遺物 なし/なし



位置図



施工状況



掘削状況

63 五庵遺跡3・龍岡城跡11

所在地 佐久市田口字龍岡3068-2
開発主体者 個人
開発事業名 個人住宅建築
調査期間 平成29年7月21日
開発面積 227.94㎡
調査担当 森泉 かよ子
掘削深度 50cm
堆積状況 埋土50cm(掘削底面が旧地表付近か)
遺構/遺物 なし/なし



位置図



堆積状況

64 蛇塚遺跡群55

所在地 佐久市猿久保字野馬窪169-9
開発主体者 有限会社 新栄開発
開発事業名 建売住宅建築
調査期間 平成29年6月27日
開発面積 216.98㎡
調査担当 上原 学
掘削深度 盛土した表面を基礎底面とするため、
整地程度の鋤取り
堆積状況 盛土整地層
遺構/遺物 なし/なし



位置図



堆積状況

65 常田居屋敷遺跡群44 家地頭古墳群 3

所在地 佐久市常田字家地頭333-3・10・
 開発主体者 個人 18・29、326-1
 開発事業名 個人住宅建築
 調査期間 平成29年7月11日
 開発面積 517.73㎡
 調査担当 上原 学
 掘削深度 60cm
 堆積状況 整地層50~60cm、黄褐色土層
 遺構/遺物 なし/なし



位置図



堆積状況

66 近津遺跡群14

所在地 佐久市長土呂字北上宮久保902-1
 北中宮久保1055-1

開発主体者 個人
 開発事業名 集合住宅建築
 調査期間 平成29年8月28日
 開発面積 1,172.00㎡
 調査担当 上原 学
 掘削深度 70cm
 堆積状況 盛土整地層70cm以上
 遺構/遺物 なし/なし



位置図



堆積状況

67 枇杷坂遺跡群128

所在地 佐久市岩村田字上直路1083-4
 開発主体者 ウィッシュホーム株式会社
 開発事業名 建売住宅建築
 調査期間 平成29年7月10日
 開発面積 107.44㎡
 調査担当 上原 学
 掘削深度 70cm
 堆積状況 埋土整地層70cm
 遺構/遺物 なし/なし



位置図



堆積状況

68 野沢城跡36

所在地 佐久市野沢字下柳沢221-9
 開発主体者 個人
 開発事業名 個人住宅建築
 調査期間 平成29年7月27日
 開発面積 326.32㎡
 調査担当 森泉 かよ子
 掘削深度 40cm
 堆積状況 耕作土(水田)層25、灰黄褐色土層
 (砂粒含む粘質土)15cm

遺構/遺物 なし/なし



位置図



堆積状況

69 岩井堂遺跡 7

所在地 佐久市岩村田字坂下2556-25・28、
2557-19・25、4818-15・18
開発主体者 株式会社 平和不動産
開発事業名 建売住宅建築
調査期間 平成29年7月25日
開発面積 206.39㎡
調査担当 上原 学
掘削深度 70cm
堆積状況 埋土整地層70cm
遺構/遺物 なし/なし



位置図



堆積状況

70 野沢城跡37

所在地 佐久市野沢226-22、227-10
開発主体者 個人
開発事業名 事務所併用住宅建築
調査期間 平成29年8月21日
開発面積 332.47㎡
調査担当 上原 学
掘削深度 80cm
堆積状況 埋土整地層80cm以上
遺構/遺物 なし/なし



位置図



堆積状況

71 馬瀬口遺跡群 8

所在地 佐久市瀬戸字桜山377-119・120
開発主体者 個人
開発事業名 個人住宅建築
調査期間 平成29年7月24日
開発面積 190.81㎡
調査担当 森泉 かよ子
掘削深度 50cm
堆積状況 耕作土40、黒色土層10cm、暗褐色土層
遺構/遺物 なし/なし



位置図



堆積状況

72 周防畑遺跡群147

所在地 佐久市長土呂字南上北原929-6
開発主体者 株式会社 田
開発事業名 建売住宅建築
調査期間 平成29年7月20日
開発面積 259.92㎡
調査担当 上原 学
掘削深度 70cm
堆積状況 整地層30~50、旧表土10cm、黄褐色土層
遺構/遺物 なし/なし



位置図



堆積状況

73 反田遺跡10

所在地 佐久市白田字反田2225-4
開発主体者 株式会社 堀内組
開発事業名 建売住宅建築
調査期間 平成29年8月21日
開発面積 350.56㎡
調査担当 上原 学
掘削深度 70cm
堆積状況 埋土整地層70cm以上
遺構/遺物 なし/なし



位置図



掘削状況

74 将ヶ屋敷遺跡 1

所在地 佐久市望月字吹上546-6
開発主体者 個人
開発事業名 個人住宅建築
調査期間 平成29年8月4日
開発面積 498.00㎡
調査担当 上原 学
掘削深度 40cm
堆積状況 盛土整地層40cm以上
遺構/遺物 なし/なし



位置図




堆積状況

75 家裏遺跡 4

所在地 佐久市甲1412-17・18
開発主体者 個人
開発事業名 個人住宅建築
調査期間 平成29年7月18日
開発面積 215.52㎡
調査担当 久保 浩一郎
掘削深度 20~60cm
堆積状況 埋土整地層60cm以上
遺構/遺物 なし/なし



位置図



堆積状況

76 岩村田遺跡群267

所在地 佐久市岩村田字行人塚357-1、358-4
開発主体者 エリアリンク株式会社
開発事業名 倉庫建設
調査期間 平成29年11月16日
開発面積 562.00㎡
調査担当 久保 浩一郎
掘削深度 10cm
堆積状況 表土10cm以上
遺構/遺物 なし/なし



位置図



掘削状況

77 岩尾城跡 3

所在地 佐久市鳴瀬899の一部
開発主体者 佐久水道企業団
開発事業名 消火栓取替
調査期間 平成29年7月19日
開発面積 2.25㎡
調査担当 久保 浩一郎
掘削深度 130cm
堆積状況 既存消火栓埋設時の埋土70～130cm、
地山ローム層
遺構/遺物 なし/なし



位置図



堆積状況

78 岩下遺跡 1

所在地 佐久市上小田切字岩下870-2
開発主体者 個人
開発事業名 個人住宅建築
調査期間 平成29年7月27日、8月4日
開発面積 463.00㎡
調査担当 富沢 一明・森泉 かよ子
掘削深度 60cm(他に柱状改良68ヶ所)
堆積状況 盛土20、黒褐色旧表土20、黄色粘土層20
cm、一部で遺構確認面の褐色粘土層検出
遺構/遺物 なし/なし



位置図



掘削状況



掘削状況

79 原遺跡 7

所在地 佐久市臼田1194-2
開発主体者 個人
開発事業名 個人住宅建築
調査期間 平成29年8月2日
開発面積 157.10㎡
調査担当 上原 学
掘削深度 70cm
堆積状況 盛土整地層70cm以上
遺構/遺物 なし/なし



位置図



堆積状況

80 上長坂遺跡群 3

所在地 佐久市横根字松ノ木1304-2先
開発主体者 佐久市(環境政策課)
開発事業名 監視カメラ設置
調査期間 平成29年9月4日
開発面積 0.28㎡
調査担当 森泉 かよ子
掘削深度 110cm
堆積状況 堤防埋土層110cm、褐色土層
遺構/遺物 なし/なし



位置図




掘削状況

81 枇杷坂遺跡群129

所在地 佐久市佐久平駅東16-1・2
開発主体者 コーギーホーム株式会社
開発事業名 住宅展示場建築
調査期間 平成29年8月10日
開発面積 402.67㎡
調査担当 森泉 かよ子
掘削深度 (南)20～(北)70cm(南向き傾斜地)
堆積状況 埋土(西)50、(東)30、黒褐色土水田層23、褐色土層7cm、黒褐色土層
遺構／遺物 なし／なし



位置図




堆積状況

82 岩村田遺跡群268

所在地 佐久市岩村田663-1
開発主体者 個人
開発事業名 個人住宅建築
調査期間 平成29年8月18日
開発面積 364.00㎡
調査担当 森泉 かよ子
掘削深度 70cm
堆積状況 攪乱土20～30、黒褐色土層40cm、底面に黄褐色ローム層(湧水あり)
遺構／遺物 南東隅に溝状遺構(埋土保存)／なし



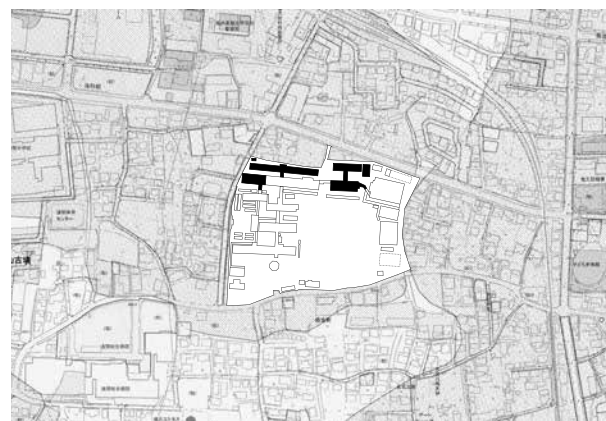
位置図



掘削状況

83 枇杷坂遺跡群130

所在地 佐久市岩村田1248-1
開発主体者 長野県(高校教育課)
開発事業名 校舎解体(岩村田高等学校工業科棟)
調査期間 平成29年12月18・22・27・28日、
平成30年2月2・8日
開発面積 2,222.00㎡
調査担当 森泉 かよ子
掘削深度 50～95cm
堆積状況 (電力棟)整地土層35、黒褐色土層45cm
(他棟)攪乱埋土整地層、一部自然堆積層
遺構／遺物 なし／なし



位置図



堆積状況(電気科棟)



堆積状況(機械科棟)



解体状況

84 枇杷坂遺跡群131

所在地 佐久市岩村田字下久保田276-1
開発主体者 個人
開発事業名 個人住宅建築
調査期間 平成29年8月29日
開発面積 303.73㎡
調査担当 森泉 かよ子
掘削深度 25～40cm
堆積状況 埋土40cm以上、掘削底面一部に黒褐色土層(シルト質土含む)
遺構/遺物 なし/なし



位置図



堆積状況

85 札場吉原遺跡 1

所在地 佐久市中小田切字吉原185、188
開発主体者 個人
開発事業名 個人住宅建築
調査期間 平成29年9月25日
開発面積 460.13㎡
調査担当 森泉 かよ子
掘削深度 50cm
堆積状況 埋土20、水田層20、褐色土層10cm
遺構/遺物 北と東の掘削底面に黒褐色土範囲(埋土保存)/縄文土器片(現状保存)



位置図



堆積状況

86 近津遺跡群15

所在地 佐久市長土呂字北中宮久保1055-8、
字北上宮久保902-4
開発主体者 個人
開発事業名 個人住宅建築
調査期間 平成29年8月28日
開発面積 288.04㎡
調査担当 上原 学
掘削深度 70cm
堆積状況 盛土整地層70cm以上
遺構/遺物 なし/なし



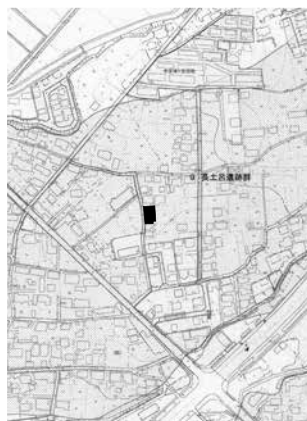
位置図



堆積状況

87 長土呂遺跡群109

所在地 佐久市長土呂469-2・6
開発主体者 個人
開発事業名 個人住宅建築
調査期間 平成29年8月28日
開発面積 318.55㎡
調査担当 森泉 かよ子
掘削深度 70cm
堆積状況 埋土20～30、にぶい黄褐色砂層15、
灰黄褐色砂層10、褐灰色砂層15cm
遺構/遺物 なし/なし



位置図



堆積状況

88 新町遺跡21

所在地 佐久市中込字横道2054-1
開発主体者 個人
開発事業名 個人住宅建築
調査期間 平成29年8月18日
開発面積 212.80㎡
調査担当 森泉 かよ子
掘削深度 40cm
堆積状況 埋土整地層40cm、灰黄褐色砂礫層
遺構/遺物 なし/なし



位置図



堆積状況

89 唐沢遺跡 1

所在地 佐久市蓬田字水地村684
開発主体者 個人
開発事業名 個人住宅建築
調査期間 平成29年9月15日
開発面積 692.38㎡
調査担当 森泉 かよ子
掘削深度 25~60cm
堆積状況 わずかな碎石層、にぶい黄褐色粘土層(斜面地が削平されている)
遺構/遺物 なし/なし



位置図



堆積状況

90 大平遺跡 7

所在地 佐久市八幡字平813-15
開発主体者 個人
開発事業名 個人住宅建築
調査期間 平成29年9月4日
開発面積 334.61㎡
調査担当 上原 学
掘削深度 25~90cm
堆積状況 (西)盛土、地山と思われる褐色粘土層
(東)盛土整地層
遺構/遺物 なし/なし



位置図



堆積状況

91 岩井堂遺跡 8

所在地 佐久市岩村田字坂下2256-26、
2257-24・28、4818-16
開発主体者 株式会社 平和不動産
開発事業名 建売住宅建築
調査期間 平成29年8月21日
開発面積 368.13㎡
調査担当 上原 学
掘削深度 80cm
堆積状況 埋土整地層80cm以上
遺構/遺物 なし/なし



位置図



堆積状況

92 岩井堂遺跡 9

所在地 佐久市岩村田字坂下2556-27、
2557-23、4818-17
開発主体者 株式会社 平和不動産
開発事業名 建売住宅建築
調査期間 平成29年9月1日
開発面積 215.70㎡
調査担当 上原 学
掘削深度 50cm
堆積状況 埋土整地層50cm以上
遺構／遺物 なし／なし



位置図



堆積状況

93 野沢城跡38

所在地 佐久市原字大石田539-16
開発主体者 個人
開発事業名 個人住宅建築
調査期間 平成29年8月17日
開発面積 219.40㎡
調査担当 森泉 かよ子
掘削深度 40～50cm
堆積状況 にぶい黄褐色土の埋土整地層50cm以上
遺構／遺物 なし／なし



位置図



堆積状況

94 高呂遺跡 6

所在地 佐久市協和字下高呂2497
開発主体者 個人
開発事業名 個人住宅建築
調査期間 平成29年9月7日
開発面積 573.43㎡
調査担当 森泉 かよ子
掘削深度 50cm
堆積状況 耕作土10、シルト質褐色土40cm、
南側と北側の一部に攪乱
遺構／遺物 なし／なし



位置図



堆積状況

95 西裏遺跡群 5

所在地 佐久市根岸字竹田峯199-6、200-1、201-2
開発主体者 個人
開発事業名 個人住宅建築
調査期間 平成29年8月29日
開発面積 184.51㎡
調査担当 森泉 かよ子
掘削深度 30～40cm
堆積状況 埋土40cm、掘削底面に灰黄褐色強粘土層
遺構／遺物 なし／弥生土器壺片(現状保存)



位置図



堆積状況

96 枇杷坂遺跡群132

所在地 佐久市岩村田字上直路1080-3・11、
 1081-6
 開発主体者 個人
 開発事業名 個人住宅(離れ)建築
 調査期間 平成29年10月18日、11月9日
 開発面積 435.75㎡
 調査担当 森泉 かよ子
 掘削深度 70cm(他に柱状改良18ヶ所)
 堆積状況 黒褐色土層(南側は攪乱)
 遺構/遺物 なし/なし



位置図



堆積状況

97 居屋敷遺跡 1

所在地 佐久市前山字居屋敷676-3
 開発主体者 個人
 開発事業名 個人住宅建築
 調査期間 平成29年9月6日
 開発面積 305.69㎡
 調査担当 森泉 かよ子
 掘削深度 20~40cm
 堆積状況 耕作土15、暗褐色土25cm、にぶい黄褐色
 粘土層(南・東で表土下に黒褐色土層)
 遺構/遺物 土坑2基(埋土保存)/なし



位置図



堆積状況

98 中反田遺跡 4

所在地 佐久市田口字蛇島5969-14
 開発主体者 個人
 開発事業名 個人住宅増築
 調査期間 平成29年9月8日
 開発面積 213.14㎡
 調査担当 森泉 かよ子
 掘削深度 40~80cm
 堆積状況 埋土整地層80cm以上
 遺構/遺物 なし/なし



位置図



堆積状況

99 前山城跡 2

所在地 佐久市小宮山字伴野城根588-4
 開発主体者 長野県佐久地域振興局
 開発事業名 覆式落石防護網工
 調査期間 平成29年11月27・29日、12月11日
 開発面積 120.00㎡
 調査担当 久保 浩一郎
 掘削深度 直径7cmの鋼管杭を地表下150cmまで
 打設、遺跡に影響を与える掘削なし
 堆積状況 地表下50cmで岩盤層
 遺構/遺物 なし/なし



位置図



施工状況



堆積状況

100 下県屋敷遺跡群13

所在地 佐久市伴野字屋敷1539-5
開発主体者 個人
開発事業名 個人住宅建築
調査期間 平成29年10月2日
開発面積 133.06㎡
調査担当 森泉 かよ子
掘削深度 35cm
堆積状況 埋土15、旧埋土20cm
遺構／遺物 なし／なし



位置図



堆積状況

101 花立遺跡3

所在地 佐久市茂田井字用水尻2928-5
開発主体者 個人
開発事業名 個人住宅建築
調査期間 平成29年9月8日
開発面積 264.29㎡
調査担当 森泉 かよ子
掘削深度 60cm
堆積状況 埋土整地層60cm以上(南側は掘削底面が灰褐色強粘土層の地山)
遺構／遺物 なし／なし



位置図



堆積状況

102 中反遺跡群3

所在地 佐久市瀬戸字中屋敷1886-2の一部
開発主体者 個人
開発事業名 個人住宅建築
調査期間 平成29年10月10日
開発面積 285.09㎡
調査担当 森泉 かよ子
掘削深度 30~50cm
堆積状況 黒褐色耕作土層50cm
遺構／遺物 なし／なし



位置図



堆積状況

103 枇杷坂遺跡群133

所在地 佐久市岩村田字上直路1082-1外
開発主体者 アルファライフ株式会社
開発事業名 法事センター建設
調査期間 平成29年11月9日
開発面積 3,146.39㎡
調査担当 上原 学
掘削深度 190cm
堆積状況 埋土整地層55、暗褐色土層30cm、黄褐色地山ローム層
遺構／遺物 なし／なし



位置図



堆積状況

104 長土呂遺跡群110

所在地 佐久市長土呂字上日影568-5
開発主体者 個人
開発事業名 個人住宅建築
調査期間 平成29年11月27日
開発面積 285.98㎡
調査担当 久保 浩一郎
掘削深度 50～100cm
堆積状況 造成土30、黒褐色堆積土層40cm、
地山ローム層
遺構/遺物 なし/なし



位置図



堆積状況

105 北側遺跡 1

所在地 佐久市湯原字北側851-2、832-4
開発主体者 個人
開発事業名 個人住宅建築
調査期間 平成29年9月21日
開発面積 286.63㎡
調査担当 森泉 かよ子
掘削深度 30～60cm
堆積状況 耕作土20、暗褐色土層(焼土・炭化物
粒子含む)40cm
遺構/遺物 なし/なし



位置図



堆積状況

106 新町遺跡22

所在地 佐久市中込3丁目15-3・4・5・6
開発主体者 社会医療法人 恵仁会
開発事業名 既存建物解体・老人保健施設建設
調査期間 平成29年11月22日、12月4・7日
開発面積 2,152.10㎡
調査担当 久保 浩一郎
掘削深度 200～400cm
堆積状況 過去の建設工事による埋土100～200cm、
円礫を含む砂礫層
遺構/遺物 なし/なし



位置図



掘削状況

107 西近津遺跡群50

所在地 佐久市長土呂字西近津1753-5、1752-14
開発主体者 個人
開発事業名 個人住宅建築
調査期間 平成29年11月13日
開発面積 292.20㎡
調査担当 久保 浩一郎
掘削深度 65cm
堆積状況 造成土20～40、黒褐色堆積土層50cm以上
遺構/遺物 なし/なし



位置図



堆積状況

108 城平遺跡群11

所在地 佐久市平賀字城平2666-127
開発主体者 個人
開発事業名 個人住宅建築
調査期間 平成29年9月29日
開発面積 264.29㎡
調査担当 上原 学
掘削深度 25～70cm
堆積状況 盛土整地層70cm以上
遺構／遺物 なし／なし



位置図



堆積状況

109 白拍子遺跡群19

所在地 佐久市取出町字屋敷378-1
開発主体者 個人
開発事業名 個人住宅建築
調査期間 平成30年1月9日
開発面積 386.04㎡
調査担当 久保 浩一郎
掘削深度 50cm
堆積状況 盛土整地層50cm以上
遺構／遺物 なし／なし



位置図



堆積状況

110 仁束餅遺跡6

所在地 佐久市伴野字東湯免1446-10・19・23
開発主体者 個人
開発事業名 個人住宅建築
調査期間 平成29年11月9日
開発面積 154.07㎡
調査担当 森泉 かよ子
掘削深度 10～50cm
堆積状況 埋土整地層50cm以上
遺構／遺物 なし／なし



位置図



堆積状況

111 尼塚遺跡群8他(熊の堂遺跡7)


所在地 佐久市塚原字大天白2219-2外
(鳴瀬2796-2外)
開発主体者 佐久市土地改良区
開発事業名 用水路取替
調査期間 平成29年12月15日
開発面積 350.00㎡
調査担当 久保 浩一郎
掘削深度 既存U字溝の取替えのみ
堆積状況 水路下は建設時の埋土
遺構／遺物 なし／なし



位置図



施工状況



U字溝除去状況

112 東大久保遺跡群24

所在地 佐久市下平尾字宮ノ西424-8
開発主体者 昭和不動産株式会社
開発事業名 建売住宅建築
調査期間 平成29年9月22日
開発面積 246.23㎡
調査担当 森泉 かよ子
掘削深度 40～50cm
堆積状況 (北)埋土20、黄褐色ローム層20cm
(南)埋土50cm、黄褐色ローム層
遺構/遺物 なし/なし



位置図



堆積状況

113 長土呂遺跡群111

所在地 佐久市長土呂字下日影636-3、637-4・14、631-25
開発主体者 個人
開発事業名 個人住宅建築
調査期間 平成29年10月4日
開発面積 448.49㎡
調査担当 森泉 かよ子
掘削深度 0～40cm
堆積状況 埋土整地層40cm
遺構/遺物 なし/なし



位置図



堆積状況

114 藤ヶ城跡11

所在地 佐久市岩村田字上ノ城3037-5
開発主体者 個人
開発事業名 個人住宅建築
調査期間 平成29年10月10日
開発面積 289.79㎡
調査担当 森泉 かよ子
掘削深度 50cm
堆積状況 埋土整地層(城堀の低地帯)50cm
遺構/遺物 なし/なし



位置図



堆積状況

115 西大久保遺跡群26

所在地 佐久市上平尾695-5先～688-6先
開発主体者 佐久市(下水道課)
開発事業名 下水道管敷設
調査期間 平成30年1月11・19日、2月7日
開発面積 140.00㎡
調査担当 久保 浩一郎
掘削深度 190～300cm
堆積状況 舗装碎石30～40、造成土0～30cm、
地山ローム層
遺構/遺物 なし/なし



位置図



掘削状況



堆積状況

116 上長坂遺跡群 4

所在地 佐久市横根字松ノ木1304-2先
開発主体者 佐久市(環境政策課)
開発事業名 発電所改修
調査期間 平成29年10月18日
開発面積 6.86㎡
調査担当 上原 学
掘削深度 既存階段撤去後の状況確認
堆積状況 盛土整地層
遺構/遺物 なし/なし



位置図



撤去後状況

117 枇杷坂遺跡群134

所在地 佐久市岩村田字諏訪宮1127-3、1128-3・5
開発主体者 東日本旅客鉄道株式会社
開発事業名 電気設備ケーブル敷設
調査期間 平成29年12月25日
開発面積 7.26㎡
調査担当 久保 浩一郎
掘削深度 15~20cm
堆積状況 線路建設時の埋土整地層20cm以上
遺構/遺物 なし/なし



位置図



掘削状況

118 中道遺跡群21

所在地 佐久市前山字中道100-17
開発主体者 個人
開発事業名 個人住宅建築
調査期間 平成29年9月29日
開発面積 206.67㎡
調査担当 森泉 かよ子
掘削深度 50~60cm
堆積状況 埋土10、水田層40~50cm、黒色土層
遺構/遺物 なし/なし



位置図



堆積状況

119 深堀遺跡群26

所在地 佐久市瀬戸字西原3411-17
開発主体者 個人
開発事業名 個人住宅建築
調査期間 平成29年10月10日
開発面積 256.80㎡
調査担当 上原 学
掘削深度 25~60cm
堆積状況 造成時の埋土整地層60cm以上
遺構/遺物 なし/なし



位置図



堆積状況

120 金井城跡11

所在地 佐久市小田井字中金井
813-3、817の各一部

開発主体者 個人
開発事業名 賃貸住宅建築
調査期間 平成29年12月22日
開発面積 317.21㎡
調査担当 久保 浩一郎
掘削深度 50～60cm(他に深度200cmの柱状改良)
堆積状況 本工事に伴う盛土10～60cm、過去の盛土整地層
遺構/遺物 なし/なし



位置図



堆積状況

121 周防畑遺跡群148 西近津遺跡群51

所在地 佐久市長土呂字一ツ長田1727-6・7

開発主体者 個人
開発事業名 集合住宅建築
調査期間 平成29年11月9日
開発面積 1,468.44㎡
調査担当 上原 学
掘削深度 110cm
堆積状況 砕石20、埋土整地層40cm、地山褐色ローム層
遺構/遺物 なし/なし



位置図



施工状況



掘削状況

122 城平遺跡群12

所在地 佐久市平賀字城平2666-262

開発主体者 個人
開発事業名 個人住宅建築
調査期間 平成29年11月6日
開発面積 347.47㎡
調査担当 上原 学
掘削深度 70cm
堆積状況 盛土50、地山粘土質褐色土層20cm
遺構/遺物 なし/なし



位置図



堆積状況

123 深堀遺跡群27

所在地 佐久市瀬戸字西原3411-31

開発主体者 個人
開発事業名 個人住宅建築
調査期間 平成30年1月12日
開発面積 273.32㎡
調査担当 森泉 かよ子
掘削深度 40～60cm
堆積状況 埋土10cm、黄褐色ローム層
遺構/遺物 なし/なし



位置図



堆積状況

124 瀧遺跡3

所在地 佐久市平賀字瀧4276-5
開発主体者 個人
開発事業名 個人住宅建築
調査期間 平成29年12月4・5日
開発面積 330.11㎡
調査担当 森泉 かよ子
掘削深度 30cm
堆積状況 (東)すでに削平され褐色地山層のみ
(西)埋土整地層30cm
遺構/遺物 なし/なし



位置図



堆積状況

125 近津遺跡群16

所在地 佐久市長土呂字北中宮久保1055-9
開発主体者 個人
開発事業名 個人住宅建築
調査期間 平成29年11月15日
開発面積 190.50㎡
調査担当 久保 浩一郎
掘削深度 60~70cm
堆積状況 盛土整地層70cm以上
遺構/遺物 なし/なし



位置図



堆積状況

126 戸坂遺跡群11

所在地 佐久市新子田1020-1
開発主体者 個人
開発事業名 個人住宅建築
調査期間 平成29年10月31日、平成30年2月13日
開発面積 382.58㎡
調査担当 久保 浩一郎・森泉 かよ子
掘削深度 20~70cm
堆積状況 盛土40~60cm、地山ローム層
遺構/遺物 なし/なし



位置図



堆積状況

127 原遺跡8

所在地 佐久市臼田字新屋敷1194-11
開発主体者 個人
開発事業名 個人住宅建築
調査期間 平成29年11月15日
開発面積 262.73㎡
調査担当 久保 浩一郎
掘削深度 50cm
堆積状況 盛土整地層50cm以上
遺構/遺物 なし/なし



位置図



堆積状況

128 岩村田遺跡群269

所在地 佐久市岩村田字六供後3584-5、
3584-4の一部
開発主体者 個人
開発事業名 個人住宅建築
調査期間 平成29年11月14日
開発面積 347.20㎡
調査担当 久保 浩一郎
掘削深度 50～70cm
堆積状況 盛土整地層70cm以上
遺構／遺物 なし／なし



位置図



堆積状況

129 久禰添遺跡11

所在地 佐久市太田部字飯塚272-2
開発主体者 個人
開発事業名 個人住宅建築
調査期間 平成29年10月30日
開発面積 407.06㎡
調査担当 久保 浩一郎
掘削深度 20～60cm
堆積状況 埋土整地層60cm以上
遺構／遺物 なし／なし



位置図



堆積状況

130 岩村田遺跡群270

所在地 佐久市岩村田字上樋田1848-1、
1850-1の各一部
開発主体者 個人
開発事業名 個人住宅建築
調査期間 平成29年11月10・15・16日
開発面積 257.33㎡
調査担当 森泉 かよ子
掘削深度 30～80cm(他に柱状改良42ヶ所)
堆積状況 埋土整地層45cm、水田層
遺構／遺物 なし／なし



位置図



堆積状況

131 近津遺跡群17

所在地 佐久市長土呂1055-11、902-7
開発主体者 個人
開発事業名 個人住宅建築
調査期間 平成29年11月6日
開発面積 280.34㎡
調査担当 久保 浩一郎
掘削深度 70cm
堆積状況 盛土整地層70cm以上
遺構／遺物 なし／なし



位置図



堆積状況

132 腰巻遺跡 2 西大久保遺跡群27

所在地 佐久市上平尾299～637-2
 開発主体者 佐久市(道路建設課)
 開発事業名 道路改良
 調査期間 平成29年11月28日
 開発面積 4,650.00㎡
 調査担当 久保 浩一郎
 掘削深度(堆積状況) 舗装碎石層内に止まる
 遺構/遺物 なし/なし



位置図




掘削状況

133 光明寺遺跡 5

所在地 佐久市安原字光明寺35-14
 開発主体者 個人
 開発事業名 個人住宅建築
 調査期間 平成29年11月9・17日
 開発面積 204.73㎡
 調査担当 久保 浩一郎
 掘削深度 50cm(他に柱状改良)
 堆積状況 盛土整地層50cm、黒褐色堆積土層
 遺構/遺物 なし/なし



位置図



堆積状況

134 野沢城跡39

所在地 佐久市原字北仁田546-15
 開発主体者 個人
 開発事業名 個人住宅建築
 調査期間 平成29年11月2日
 開発面積 250.45㎡
 調査担当 久保 浩一郎
 掘削深度 20～60cm
 堆積状況 造成時の盛土整地層60cm以上
 遺構/遺物 なし/なし



位置図



堆積状況

135 台ヶ坂遺跡 1

所在地 佐久市臼田2476-1
 開発主体者 佐久市(建築住宅課)
 開発事業名 公営住宅解体
 調査期間 平成29年12月27日
 開発面積 316.09㎡
 調査担当 久保 浩一郎
 掘削深度 50cm
 堆積状況 埋土整地層50cm以上
 遺構/遺物 なし/なし



位置図

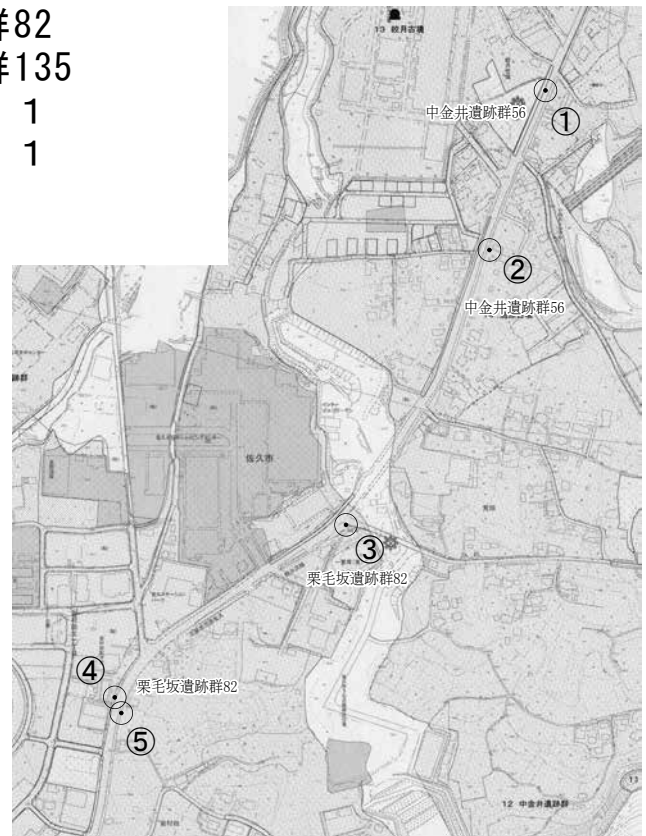


掘削状況

136 中金井遺跡群56・栗毛坂遺跡群82
 西赤座遺跡22・枇杷坂遺跡群135
 道添遺跡5・神平遺跡1
 将ヶ屋敷遺跡2・社口遺跡1

- 所在地 ① 佐久市小田井836-64
 ② 小田井711-7
 ③ 岩村田3822-7先
 ④⑤ 岩村田北一丁目60
 ⑥ 岩村田3628-3先
 ⑦ 岩村田1891-13先
 ⑧ 塚原2414
 ⑨ 御馬寄1-8先
 ⑩ 望月414-1先
 ⑪ 望月457-1先

開発主体者 東信州中山道連絡協議会
 開発事業名 看板設置
 調査期間 平成29年12月18・21日
 開発面積 各1.00㎡
 調査担当 上原 学・森泉 かよ子
 掘削深度 各50～60cm
 堆積状況 埋土整地層60cm以上
 遺構／遺物 なし／なし



位置図①②③④⑤



位置図⑥



位置図⑦



位置図⑧



位置図⑨



位置図⑩⑪



掘削状況



掘削状況



掘削状況



掘削状況



設置状況

137 枇杷坂遺跡群136

所在地 佐久市岩村田字下穴虫246-1・5
開発主体者 個人
開発事業名 個人住宅建築
調査期間 平成29年11月6日
開発面積 313.24㎡
調査担当 久保 浩一郎
掘削深度 60cm
堆積状況 盛土整地層60cm以上
遺構／遺物 なし／なし



位置図



堆積状況

138 イ咋田遺跡2

所在地 佐久市協和字京の田6771-3・4の各一部
開発主体者 個人
開発事業名 個人住宅建築
調査期間 平成29年11月30日
開発面積 272.09㎡
調査担当 久保 浩一郎
掘削深度 50～70cm
堆積状況 盛土50～70、黄褐色粘質土層
遺構／遺物 なし／なし



位置図




堆積状況

139 岩村田遺跡群271

所在地 佐久市岩村田字上樋田1850-10
開発主体者 個人
開発事業名 個人住宅建築
調査期間 平成29年11月21日
開発面積 200.80㎡
調査担当 森泉 かよ子
掘削深度 30～60cm
堆積状況 埋土整地層60cm以上
遺構／遺物 なし／なし



位置図



堆積状況

140 岩村田遺跡群272

所在地 佐久市岩村田字上樋田1848-1、1850-1の各一部
開発主体者 個人
開発事業名 集合住宅建築
調査期間 平成29年11月20・27日
開発面積 397.56㎡
調査担当 森泉 かよ子
掘削深度 70cm
堆積状況 埋土50～60cm、北は黄褐色ローム10、南は水田層20cm
遺構／遺物 なし／なし



位置図



堆積状況

141 前堀遺跡3

所在地 佐久市高柳字左内323-1の一部
開発主体者 個人
開発事業名 個人住宅建築
調査期間 平成29年11月14日
開発面積 257.81㎡
調査担当 久保 浩一郎
掘削深度 55cm
堆積状況 表土15、にぶい橙色堆積土20、拳大の円礫を多量に含む堆積土20cm以上
遺構/遺物 なし/なし



位置図



堆積状況

142 常田居屋敷遺跡群45

所在地 佐久市塚原字屋敷362-22
開発主体者 株式会社 田
開発事業名 建売住宅建築
調査期間 平成29年11月30日
開発面積 306.34㎡
調査担当 上原 学
掘削深度 70cm
堆積状況 盛土整地層70cm以上
遺構/遺物 なし/なし



位置図



堆積状況

143 長土呂遺跡群112

所在地 佐久市長土呂字上日影568-1、
568-3の一部、字中日影589-2
開発主体者 個人
開発事業名 個人住宅建築
調査期間 平成29年11月27日
開発面積 298.14㎡
調査担当 久保 浩一郎
掘削深度 70cm
堆積状況 盛土整地層70cm以上
遺構/遺物 なし/なし



位置図



掘削状況

144 棧敷遺跡17

所在地 佐久市安原字棧敷1501-7・12
開発主体者 個人
開発事業名 個人住宅建築
調査期間 平成30年2月5日
開発面積 258.38㎡
調査担当 森泉 かよ子
掘削深度 50cm
堆積状況 整地層30、黒褐色土層20cm
遺構/遺物 なし/なし



位置図



掘削状況

145 岩村田遺跡群273

所在地 佐久市岩村田字今宿553-5
開発主体者 個人
開発事業名 個人住宅建築
調査期間 平成29年12月13日
開発面積 167.83㎡
調査担当 森泉 かよ子
掘削深度 50cm
堆積状況 埋土整地層50cm以上、掘削底面の一部で黒色土層を確認
遺構／遺物 なし／なし



位置図



堆積状況

146 岩村田遺跡群274

所在地 佐久市岩村田2293-4
開発主体者 長野県
開発事業名 地盤調査(岩村田高等学校第二グラウンド)
調査期間 平成30年1月26日
開発面積 34.20㎡
調査担当 森泉 かよ子
掘削深度 10m(ボーリング調査)
堆積状況 埋土砂層200cm、湯川褐色砂層
遺構／遺物 なし／なし



位置図




調査状況

147 岩村田遺跡群275

所在地 佐久市岩村田字上樋田1850-3
開発主体者 個人
開発事業名 個人住宅建築
調査期間 平成29年12月7日
開発面積 325.51㎡
調査担当 久保 浩一郎
掘削深度 60cm
堆積状況 盛土整地層60cm以上
遺構／遺物 なし／なし



位置図



堆積状況

148 西大久保遺跡群28

所在地 佐久市上平尾738-4先～739-8先
開発主体者 佐久市(下水道課)
開発事業名 下水道管敷設
調査期間 平成30年2月14・26日
開発面積 26.00㎡
調査担当 久保 浩一郎
掘削深度 70cm以上
堆積状況 舗装碎石30～40、黒褐色埋土層20～30cm、地山ローム層
遺構／遺物 なし／なし



位置図



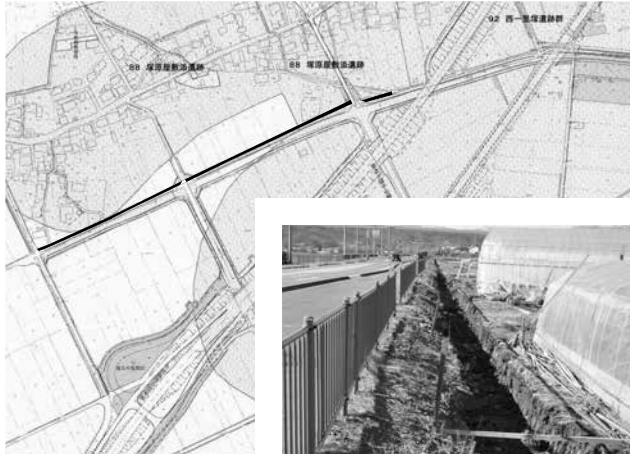
掘削状況



堆積状況

149 塚原屋敷添遺跡10 西一里塚遺跡群18

所在地 佐久市根々井字古仁田1213-1、
 開発主体者 佐久市土地改良区 鈴ノ免1380
 開発事業名 用水路改修
 調査期間 平成30年1月31日
 開発面積 340.00㎡
 調査担当 久保 浩一郎
 掘削深度(堆積状況) 既存用水路建設時の埋土内
 遺構/遺物 なし/なし



位置図

掘削状況

150 城下遺跡群6

所在地 佐久市内山字城下5776
 開発主体者 株式会社 E M A C
 開発事業名 太陽光発電施設建設
 調査期間 平成29年12月22・25日、
 平成30年1月22日
 開発面積 764.00㎡
 調査担当 久保 浩一郎
 掘削深度 表層の整地(表土層は対象地内で敷き
 (堆積状況) 均した)、直径10cmの支柱杭の打設
 遺構/遺物 なし/なし



位置図



工事状況

打杭状況

151 棧敷遺跡18

所在地 佐久市安原字棧敷1510-3・4
 開発主体者 個人
 開発事業名 個人住宅建築
 調査期間 平成29年12月8日
 開発面積 483.98㎡
 調査担当 久保 浩一郎
 掘削深度 50~65cm
 堆積状況 耕作土20~25cm、地山ローム層(西側
 では掘削深度までの攪乱を確認)
 遺構/遺物 なし/なし

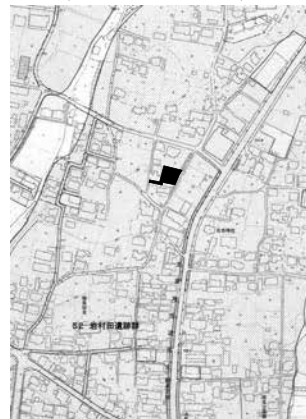


位置図


堆積状況

152 岩村田遺跡群276

所在地 佐久市岩村田字池畑338-3
 開発主体者 個人
 開発事業名 個人住宅建築
 調査期間 平成29年12月21日
 開発面積 579.26㎡
 調査担当 久保 浩一郎
 掘削深度 80cm
 堆積状況 造成盛土30、黒色堆積土層10~20cm、地
 山ローム層(南西部では表層から攪乱)
 遺構/遺物 なし/なし



位置図




堆積状況

153 棧敷遺跡19

所在地 佐久市安原字棧敷1501-3
開発主体者 個人
開発事業名 個人住宅建築
調査期間 平成30年1月31日
開発面積 234.26㎡
調査担当 久保 浩一郎
掘削深度 55～60cm
堆積状況 造成盛土20、黒褐色堆積土層25～30、褐色土層10cm、地山ローム層
遺構/遺物 なし/なし



位置図



堆積状況

154 藤ヶ城跡12

所在地 佐久市岩村田字上ノ城2637-1
開発主体者 株式会社 パパまるハウス
開発事業名 建売住宅建築
調査期間 平成29年12月25日
開発面積 185.49㎡
調査担当 森泉 かよ子
掘削深度 60cm
堆積状況 埋土50、黄褐色ローム層10cm
遺構 住居址1軒、ピット4個
遺物 土師器、須恵器片(現状保存)



位置図




堆積状況

155 周防畑遺跡群149

所在地 佐久市長土呂字南上北原947-1
開発主体者 個人
開発事業名 個人住宅建築
調査期間 平成29年12月20日
開発面積 122.47㎡
調査担当 森泉 かよ子
掘削深度 50～70cm
堆積状況 埋土30～50、黄褐色ローム層20cm
遺構/遺物 溝状遺構1条/なし



位置図



堆積状況

156 寺畑遺跡群34

所在地 佐久市猿久保字下原628-1
開発主体者 個人
開発事業名 賃貸住宅建築(二棟)
調査期間 平成30年2月9日
開発面積 383.70㎡
調査担当 久保 浩一郎
掘削深度 45～50cm
堆積状況 攪乱層50cm、黄褐色砂質土層
遺構/遺物 なし/なし



位置図




堆積状況

157 棧敷遺跡20

所在地 佐久市安原1501-4・11
 開発主体者 個人
 開発事業名 個人住宅建築
 調査期間 平成30年2月6日
 開発面積 287.67㎡
 調査担当 森泉 かよ子
 掘削深度 50cm
 堆積状況 整地層20、黒褐色土層20、暗褐色土層10cm
 遺構/遺物 なし/なし



位置図



堆積状況

158 常田居屋敷遺跡群46

所在地 佐久市塚原字屋敷362-11の一部
 開発主体者 株式会社 田
 開発事業名 建売住宅建築
 調査期間 平成29年12月27日、平成30年1月9日
 開発面積 278.23㎡
 調査担当 久保 浩一郎
 掘削深度 50cm(他に柱状改良)
 堆積状況 盛土20~30、水田耕作土20~30cm以上
 遺構/遺物 なし/なし



位置図



堆積状況

159 根井氏館跡16

所在地 佐久市根々井615-2
 開発主体者 個人
 開発事業名 個人住宅建築
 調査期間 平成29年12月21日
 開発面積 220.00㎡
 調査担当 上原 学
 掘削深度 90~110cm
 堆積状況 整地層20、砂質土層90cm
 遺構/遺物 なし/なし



位置図



工事状況



堆積状況

160 西一里塚遺跡群19

所在地 佐久市岩村田字一里塚1623-8の一部
 開発主体者 株式会社 住まい工房
 開発事業名 建売住宅建築
 調査期間 平成30年2月1日
 開発面積 242.79㎡
 調査担当 久保 浩一郎
 掘削深度 60~70cm
 堆積状況 盛土整地層70cm以上
 遺構/遺物 なし/なし



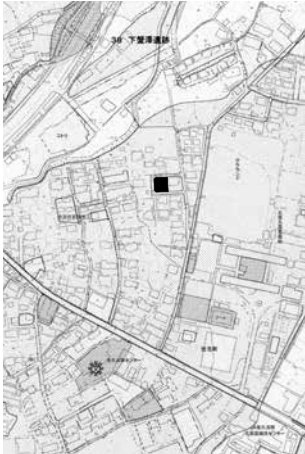
位置図



堆積状況

161 枇杷坂遺跡群137

所在地 佐久市岩村田字蟹沢端1040-5
開発主体者 個人
開発事業名 個人住宅建築
調査期間 平成30年1月17日
開発面積 324.03㎡
調査担当 久保 浩一郎
掘削深度 40cm
堆積状況 埋土整地層40cm以上
遺構/遺物 なし/なし



位置図



堆積状況

162 宮の上遺跡群39

所在地 佐久市横和字拾三部241-2・16・17
開発主体者 佐久市(下水道課)
開発事業名 下水道管敷設
調査期間 平成30年3月5～7日
開発面積 61.00㎡
調査担当 久保 浩一郎
掘削深度 120cm
堆積状況 盛土50～60、黒褐色旧表土40cm、地山黄褐色砂質土層
遺構/遺物 なし/なし



位置図



堆積状況

163 平馬塚遺跡群12・泉屋敷跡1

所在地 佐久市桜井字平馬塚911-5
開発主体者 個人
開発事業名 個人住宅建築
調査期間 平成30年2月1日
開発面積 232.97㎡
調査担当 上原 学
掘削深度 60cm
堆積状況 整地層30、赤褐色砂層20、褐色シルト層10cm、暗褐色砂礫層
遺構/遺物 なし/なし



位置図



堆積状況

164 深堀遺跡群28

所在地 佐久市瀬戸字西原3411-36
開発主体者 個人
開発事業名 個人住宅建築
調査期間 平成30年1月15日
開発面積 269.02㎡
調査担当 森泉 かよ子
掘削深度 50cm
堆積状況 埋土整地層10～20、黒褐色土層0～10cm、黄褐色ローム層
遺構/遺物 なし/なし



位置図



堆積状況

165 宮の上遺跡群40

所在地 佐久市横和字拾三部241-11
開発主体者 個人
開発事業名 個人住宅建築
調査期間 平成30年2月2日
開発面積 215.46㎡
調査担当 森泉 かよ子
掘削深度 50cm
堆積状況 埋土整地層20、黄褐色ローム層30cm
遺構/遺物 なし/なし



位置図



掘削状況

166 岩村田遺跡群277

所在地 佐久市岩村田字上樋田1850-11
開発主体者 個人
開発事業名 個人住宅建築
調査期間 平成30年1月31日
開発面積 200.87㎡
調査担当 森泉 かよ子
掘削深度 60cm
堆積状況 埋土整地層0~50cm、暗褐色土層
遺構/遺物 なし/なし



位置図




堆積状況

167 岩村田遺跡群278

所在地 佐久市岩村田字外西浦5033-16・17
開発主体者 個人
開発事業名 個人住宅建築
調査期間 平成30年1月19日
開発面積 310.98㎡
調査担当 久保 浩一郎
掘削深度 70cm
堆積状況 埋土整地層50~70cm、地山ローム層
遺構/遺物 なし/なし



位置図




堆積状況

168 枇杷坂遺跡群138

所在地 佐久市岩村田字上直路1083-20
開発主体者 個人
開発事業名 個人住宅建築
調査期間 平成30年2月2日
開発面積 211.75㎡
調査担当 上原 学
掘削深度 80cm
堆積状況 整地層30、暗褐色旧表土50cm、褐色砂層
遺構/遺物 なし/なし



位置図



堆積状況

169 枇杷坂遺跡群139

所在地 佐久市岩村田字上直路1086-18
 開発主体者 個人
 開発事業名 個人住宅建築
 調査期間 平成30年1月26日
 開発面積 330.58㎡
 調査担当 森泉 かよ子
 掘削深度 40～50cm
 堆積状況 黒褐色堆積土層50cm以上
 遺構／遺物 なし／なし



位置図




堆積状況

170 平賀中屋敷遺跡群25

所在地 佐久市平賀字頭細3542-2、3543-1
 開発主体者 個人
 開発事業名 個人住宅建築
 調査期間 平成30年3月9日
 開発面積 320.33㎡
 調査担当 森泉 かよ子
 掘削深度 65cm
 堆積状況 埋土整地層25、暗褐色土層25、暗褐色砂礫層15cm
 遺構／遺物 なし／なし



位置図



堆積状況

171 野沢城跡40

所在地 佐久市原字中島56-5
 開発主体者 個人
 開発事業名 個人住宅建築
 調査期間 平成30年2月9日
 開発面積 281.09㎡
 調査担当 上原 学
 掘削深度 70cm
 堆積状況 整地層40、灰褐色シルト層10、赤褐色シルト層10、褐色シルト層10cm以上
 遺構／遺物 なし／なし



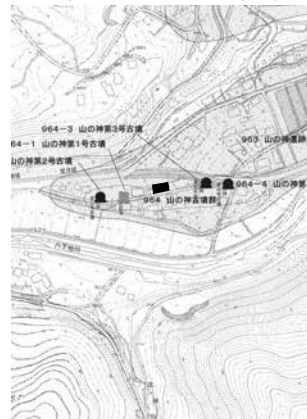
位置図




堆積状況

172 山の神遺跡2・山の神古墳群1

所在地 佐久市協和字山ノ神川原3049-11
 開発主体者 個人
 開発事業名 個人住宅建築
 調査期間 平成30年2月22日
 開発面積 242.89㎡
 調査担当 久保 浩一郎
 掘削深度 70cm
 堆積状況 耕作土30cm、大型の礫を多量に含む黄褐色砂質土層(地山)
 遺構／遺物 なし／縄文土器片(現状保存)



位置図



堆積状況

173 西近津遺跡群52

所在地 佐久市長土呂字西近津1752-1
 開発主体者 個人
 開発事業名 個人住宅建築
 調査期間 平成30年3月5日
 開発面積 203.85㎡
 調査担当 久保 浩一郎
 掘削深度 60cm
 堆積状況 造成盛土20～30、黒褐色堆積土層30～40cm、地山ローム層
 遺構／遺物 なし／弥生土器片(現状保存)



位置図




堆積状況

174 寄塚遺跡群 8

所在地 佐久市三河田字下原492-3
 開発主体者 個人
 開発事業名 個人住宅建築
 調査期間 平成30年3月13日
 開発面積 297.74㎡
 調査担当 久保 浩一郎
 掘削深度 60cm
 堆積状況 耕作土30、黒褐色堆積土層30cm以上
 遺構／遺物 なし／なし



位置図



堆積状況

175 長土呂遺跡群113

所在地 佐久市長土呂字下大林563-8・12
 開発主体者 株式会社 土屋ホーム
 開発事業名 建売住宅建築
 調査期間 平成30年2月16・19日
 開発面積 267.02㎡
 調査担当 上原 学
 掘削深度 70cm
 堆積状況 整地層20～30cm、黄褐色ローム層
 遺構／遺物 なし／なし



位置図



堆積状況

176 周防畑遺跡群150

所在地 佐久市長土呂字渋右エ門1098-7
 開発主体者 個人
 開発事業名 個人住宅建築
 調査期間 平成30年2月16日
 開発面積 231.05㎡
 調査担当 上原 学
 掘削深度 50～70cm
 堆積状況 整地層10～30cm、暗褐色シルト層
 遺構／遺物 なし／なし



位置図



堆積状況

177 西妻神遺跡14

所在地 佐久市中込字西妻神3264-5
開発主体者 株式会社 パパまるハウス
開発事業名 建売住宅建築
調査期間 平成30年2月19日
開発面積 209.49㎡
調査担当 久保 浩一郎
掘削深度 60cm
堆積状況 造成盛土10、旧表土(耕作土)20、
黒褐色堆積土層30cm、地山ローム層
遺構/遺物 なし/なし



位置図



堆積状況

178 枇杷坂遺跡群140

所在地 佐久市佐久平駅東8-1
開発主体者 個人
開発事業名 集合住宅建築
調査期間 平成30年2月23日、3月12日
開発面積 210.88㎡
調査担当 上原 学・久保 浩一郎
掘削深度 60~70cm
堆積状況 盛土整地層70cm以上
遺構/遺物 なし/なし



位置図



堆積状況

179 中道遺跡群22

所在地 佐久市前山字森下162-1
開発主体者 株式会社 住匠
開発事業名 宅地造成
調査期間 平成30年3月16日
開発面積 1,406.86㎡
調査担当 森泉 かよ子
掘削深度 100cm(道路から120cm)
堆積状況 耕作土30、水田層30、黒褐色土層(遺
物包含層)20~30、褐色粘土層10cm
遺構/遺物 溝1条/土師器、須恵器片(現状保存)



位置図



掘削状況

180 近津遺跡群18

所在地 佐久市長土呂字北中宮久保1055-10、
北上宮久保902-6
開発主体者 個人
開発事業名 個人住宅建築
調査期間 平成30年3月20日
開発面積 292.17㎡
調査担当 久保 浩一郎
掘削深度 60cm
堆積状況 盛土整地層60cm以上
遺構/遺物 なし/なし



位置図




堆積状況

181 大塚遺跡群28

所在地 佐久市中込3541-41
開発主体者 個人
開発事業名 個人住宅建築
調査期間 平成30年3月7日
開発面積 562.93㎡
調査担当 久保 浩一郎
掘削深度 50～60cm
堆積状況 表土30、黒褐色堆積土層20～30cm以上、
地山ローム層(北端で確認、南に傾斜)
遺構/遺物 なし/なし



位置図



堆積状況

182 岩村田遺跡群279

所在地 佐久市岩村田字上樋田1844-1
開発主体者 個人
開発事業名 個人住宅建築
調査期間 平成30年3月12日
開発面積 238.23㎡
調査担当 森泉 かよ子
掘削深度 70cm
堆積状況 埋土整地層70cm以上(南側掘削底面では、やや砂質の黒褐色土を確認)
遺構/遺物 なし/なし



位置図




掘削状況

183 後澤遺跡5

所在地 佐久市小宮山字後沢415-1
開発主体者 個人
開発事業名 個人住宅建築
調査期間 平成30年3月9日
開発面積 443.82㎡
調査担当 久保 浩一郎
掘削深度 140cm
堆積状況 表土50～60、褐色ローム層80cm以上
遺構/遺物 なし/なし



位置図



堆積状況

184 西一里塚遺跡群20

所在地 佐久市岩村田字一里塚1623-15
開発主体者 株式会社 住まい工房
開発事業名 建売住宅建築
調査期間 平成30年3月19・26日
開発面積 225.21㎡
調査担当 森泉 かよ子
掘削深度 50cm(他に柱状改良)
堆積状況 埋土整地層25、水田層25cm
遺構/遺物 なし/なし



位置図



掘削状況

185 新町遺跡23

所在地 佐久市中込字横道2056-6
 開発主体者 個人
 開発事業名 個人住宅建築
 調査期間 平成30年3月20日
 開発面積 155.24㎡
 調査担当 森泉 かよ子
 掘削深度 80cm
 堆積状況 碎石30、埋土整地層50cm
 遺構/遺物 なし/なし



位置図




堆積状況

186 大間遺跡4

所在地 佐久市内山字大間6361-3
 開発主体者 個人
 開発事業名 個人住宅建築
 調査期間 平成30年3月27日
 開発面積 372.39㎡
 調査担当 森泉 かよ子
 掘削深度 70cm
 堆積状況 耕作土25、暗褐色土層(2cm大までの円礫含む・粘性あり)45cm
 遺構/遺物 なし/なし



位置図



掘削状況

市内遺跡発掘調査一覧表(試掘確認調査)

No.	遺跡名	所在地	開発主体者	開発事業名	調査面積 (㎡)	開発面積 (㎡)	保護 措置	調査期間
1	野馬窪遺跡群24	猿久保	佐久市(体育課)	創練の森整備	1,300.00	34,000.00	試掘	H30.1.10~19
2	北上遺跡5	協和	佐久市(耕地林務課)	用水路取替	400.00	6,750.00	試掘	H30.1.15・19・31
3	久瀬添遺跡10・ 樋村遺跡13	平賀他	佐久平土地改良区	用水路・農道整備	72.00	2,514.00	試掘	H30.1.18・19・ 22・24、2.9・13
4	儘田遺跡2・ 御嶽遺跡3・ 大沢前田遺跡1	野沢他	佐久平土地改良区	用水路・農道整備	372.00	11,784.00	試掘	H30.1.10・15、 2.1・9・15
5	鶉ヲネ遺跡2	香坂	個人	太陽光発電施設建設	96.00	1,600.00	試掘	H29.8.30~9.1
6	長土呂館跡2	長土呂	個人	個人住宅建築	23.40	127.10	試掘	H29.4.20・24
7	大中沢遺跡6	大沢	個人	個人住宅建築	37.36	314.40	試掘	H29.4.5
8	栗毛坂遺跡群75	岩村田	株式会社 田	建売住宅建築	23.00	280.52	試掘	H29.5.12
9	枇杷坂遺跡群121	岩村田	長野県	岩村田高等学校 渡り廊下建設	156.00	156.00	試掘	H29.10.4・5・10
10	五本木遺跡3	根岸	個人	個人住宅建築	23.00	440.07	試掘	H29.5.22
11	栗毛坂遺跡群76	岩村田	株式会社 田	建売住宅建築	28.10	337.93	試掘	H29.4.18
12	戸屋敷遺跡群4	下平尾	個人	個人住宅建築	20.00	296.32	試掘	H29.4.19
13	番屋前遺跡群31	猿久保	個人	集合住宅建築	19.00	753.81	試掘	H29.5.1、6.19
14	宮の前遺跡4	下平尾	個人	個人住宅建築	40.00	444.40	試掘	H29.5.15
15	下滝遺跡3	湯原	個人	個人住宅建築	44.00	636.94	試掘	H29.4.4・5
16	宮東遺跡3	田口	個人	個人住宅建築	29.00	328.13	試掘	H29.4.13
17	大塚遺跡群27	中込	個人	集合住宅建築	60.00	854.00	試掘	H29.5.10・12・15
18	平賀中屋敷遺跡群24	平賀	個人	個人住宅建築	102.40	247.91	試掘	H29.5.8~10・12
19	岩村田遺跡群244	岩村田	株式会社 平和不動産	宅地造成	240.00	3,358.00	試掘	H29.6.15
20	尼塚遺跡群6・ 狐塚古墳1	塩名田・ 鳴瀬	佐久建設事務所	道路建設	120.00	21,990.00	試掘	H29.7.24・25、 12.4・5・6
21	七曲り下遺跡5・ 美里在家遺跡4	白田	株式会社 高畑商会	宅地造成	90.00	1,665.08	試掘	H29.4.10・25・27
22	芝宮遺跡群36	小田井	有限会社 田園不動産	宅地造成	300.00	1,386.19	試掘	H29.8.9・10
23	西近津遺跡群43	長土呂	個人	個人住宅建築	54.00	291.68	試掘	H29.4.19・24

市内遺跡発掘調査一覧表(試掘確認調査)

No.	遺跡名	所在地	開発主体者	開発事業名	調査面積 (㎡)	開発面積 (㎡)	保護 措置	調査期間
24	落合居屋敷遺跡4	鳴瀬	個人	店舗建設	36.00	585.00	試掘	H29.6.16
25	上平遺跡群4	鳴瀬	株式会社 安井建設	宅地造成	265.00	8,796.00	試掘	H29.4.20~27
26	中金井遺跡群51	小田井	個人	個人住宅建築	23.00	290.96	試掘	H29.4.21
27	西大久保遺跡群24	上平尾	個人	住宅兼診療所建築	27.00	728.67	試掘	H29.4.6
28	長土呂遺跡群90	長土呂	エフビーホールディングス 株式会社	事務所棟別館建設	55.00	1,150.06	試掘	H29.5.8
29	周防畑遺跡群139	長土呂	個人	集合住宅建築	84.00	631.08	試掘	H29.5.9
30	神明B遺跡2	八幡	個人	個人住宅建築	3.00	314.70	試掘	H29.4.4、7.25
31	上宮前遺跡群2	常和	個人	個人住宅建築	19.00	493.66	試掘	H29.5.10
32	猿久保屋敷遺跡群9	猿久保	個人	集合住宅建築	110.00	1,946.00	試掘	H29.5.30
33	西妻神遺跡12	中込	個人	集合住宅建築	20.00	1,055.25	試掘	H29.5.16
34	西近津遺跡群44	長土呂	個人	個人住宅建築	9.00	486.42	試掘	H29.11.8
35	宮の上遺跡群36	横和	個人	個人住宅建築	33.00	343.00	試掘	H29.6.8
36	蛇塚遺跡群52	新子田	個人	個人住宅建築	25.00	256.44	試掘	H29.5.26、8.7
37	金井城跡9	小田井	個人	個人住宅建築	29.00	608.00	試掘	H29.6.19
38	枇杷坂遺跡群122・ 曾根新城遺跡9	岩村田北	株式会社 ホンダカーズ 長野中央	住宅型有料老人 ホーム建築	80.00	1,121.58	試掘	H29.7.4・13
39	梨の木遺跡13	中込	個人	賃貸住宅建築	66.00	386.29	試掘	H29.5.22・23
40	岩村田遺跡群245	岩村田	個人	集合住宅建築	184.00	785.27	試掘	H29.6.5
41	岩村田遺跡群246	岩村田	個人	集合住宅建築	70.50	241.71	試掘	H29.5.25・26
42	東大久保遺跡群21	下平尾	個人	個人住宅建築	28.00	286.68	試掘	H29.6.5、11.27
43	東村遺跡群4	下平尾	個人	個人住宅建築	24.73	327.87	試掘	H29.8.31、11.27
44	枇杷坂遺跡群123	長土呂	個人	個人住宅建築	15.00	453.97	試掘	H29.5.31
45	望月城跡6	望月	個人	個人住宅建築	37.00	446.00	試掘	H29.7.24
46	入の沢遺跡2・ 入の沢古墳群1	桑山	個人	個人住宅建築	27.00	644.41	試掘	H29.6.15・30
47	常田居屋敷遺跡群40	塚原	株式会社 田	宅地造成	25.00	2,965.03	試掘	H29.7.6
48	西妻神遺跡13	中込	有限会社 田園不動産	宅地造成	135.00	2,352.81	試掘	H29.6.30
49	西近津遺跡群45	長土呂	株式会社 新津組	宅地造成	60.00	2,809.00	試掘	H29.6.26・27・30
50	根井氏館跡13	根々井	正法寺	取得地盛土計画	12.00	3,175.00	試掘	H29.7.5
51	鍛冶田遺跡2	横和	株式会社 野村屋	太陽光発電施設建設	110.00	6,785.00	試掘	H29.11.21
52	大井城跡10	岩村田	個人	集合住宅建築	94.00	1,891.00	試掘	H29.8.23・28、 9.11・19
53	中道遺跡群19	野沢	個人	店舗及び集合住宅 建築	334.72	5,168.26	試掘	H29.8.21~24 10.20・23
54	大平遺跡6	八幡	個人	太陽光発電施設建設	24.00	1,245.00	試掘	H29.8.10
55	寺畑遺跡群30	猿久保	個人	集合住宅建築	91.00	2,027.09	試掘	H29.7.12
56	長土呂遺跡群91	長土呂	有限会社 市川測量設計	店舗建設	380.00	3,806.07	試掘	H29.7.6・7・10
57	長土呂遺跡群92	長土呂	株式会社 土屋ホーム	道路建設	46.00	137.81	試掘	H29.7.5
58	岩村田遺跡群247	岩村田	佐久市(公民館)	浅間会館改築	30.00	3,178.00	試掘	H29.6.8・13
59	寺畑遺跡群31	猿久保	佐久市(下水道課)	下水道管敷設	38.00	38.00	試掘	H29.8.2・4
60	宮の上遺跡群37	根々井	佐久市(下水道課)	下水道管敷設	48.00	48.00	試掘	H29.9.29、10.2~5
61	岩村田遺跡群248	岩村田	K's オフィス	宅地造成	60.00	4,337.12	試掘	H29.10.31
62	芋の原遺跡群 8	横根	東海電設株式会社	事務所及び車庫建設	105.00	7,291.85	試掘	H29.9.14
63	岩村田遺跡群249	岩村田	KDDI株式会社	無線基地局建設	2.20	8.00	試掘	H29.8.17
64	岩村田遺跡群250	岩村田	個人	個人住宅建築	62.00	239.43	試掘	H29.7.10
65	周防畑遺跡群140	長土呂	個人	個人住宅建築	9.00	234.53	試掘	H29.7.20
66	周防畑遺跡群141	長土呂	社会福祉法人 佐久平福祉会	介護施設建設	160.00	1,727.40	試掘	H29.8.3・4
67	周防畑遺跡群142	長土呂	J A 佐久浅間 株式会社 アメック	宅地造成	490.00	4,333.27	試掘	H29.9.20~25
68	荒船湖遺跡群5	志賀	KDDI株式会社	無線基地局建設	4.50	10.00	試掘	H29.8.28
69	岩村田遺跡群251	岩村田	個人	個人住宅建築	13.00	501.18	試掘	H29.8.18・21・25
70	長明塚遺跡10	野沢	個人	個人住宅建築	13.00	317.58	試掘	H29.8.2
71	常田居屋敷遺跡群41	塚原	個人	個人住宅建築	32.00	758.85	試掘	H29.7.31、10.16・17
72	燕城跡1	安原	個人	個人住宅建築	32.34	214.85	試掘	H29.8.4、11.16
73	中金井遺跡群52	小田井	個人	診療所建設	130.00	986.25	試掘	H29.12.1
74	長土呂遺跡群93	長土呂	株式会社 野村屋	太陽光発電施設建設	15.00	2,615.00	試掘	H29.9.11
75	西一里塚遺跡群17	岩村田	株式会社 住まい工房	宅地造成	115.00	2,222.00	試掘	H29.9.5
76	東村遺跡群5	下平尾	個人	個人住宅建築	22.30	320.00	試掘	H29.9.1、10.30
77	松の木遺跡19	岩村田	合同会社 WR	店舗建設	49.62	372.70	試掘	H29.10.5
78	岩村田遺跡群252	岩村田	個人	診療所建設	33.00	781.45	試掘	H29.9.11・12

市内遺跡発掘調査一覧表(試掘確認調査)

No.	遺跡名	所在地	開発主体者	開発事業名	調査面積 (㎡)	開発面積 (㎡)	保護 措置	調査期間
79	西近津遺跡群46	長土呂	有限会社 田園不動産	宅地造成	258.02	1,034.86	試掘	H29.8.3・4、9.15
80	鳴澤遺跡群12	根々井	J A 佐久浅間 株式会社 アメック	宅地造成	170.00	1,716.78	試掘	H29.10.3・4
81	大近遺跡1	上小田切	K D D I 株式会社	無線基地局建設	4.70	10.66	試掘	H29.11.8
82	東大久保遺跡群22	上平尾	個人	個人住宅建築	39.00	389.56	試掘	H29.9.4・14、10.3
83	枇杷坂遺跡群124	岩村田	アルファライフ株式会社	法事センター造成	40.00	3,632.00	試掘	H29.10.18、12.5
84	芝宮遺跡群37	小田井	有限会社 田園不動産	宅地造成	123.00	1,386.19	試掘	H29.8.10、9.1・25
85	岩村田遺跡群253	岩村田	株式会社 Hiil Rd	店舗建設	102.30	797.00	試掘	H29.9.26
86	周防畑遺跡群143	長土呂	株式会社 田	建売住宅建築	25.00	255.00	試掘	H29.9.15
87	岩村田遺跡群254	岩村田	大和ハウス工業株式会社	建売住宅建築	27.00	268.18	試掘	H29.9.12
88	岩村田遺跡群255	岩村田	大和ハウス工業株式会社	建売住宅建築	25.00	314.77	試掘	H29.9.14
89	栗毛坂遺跡群77	岩村田北	新明電材株式会社	倉庫建設	53.00	1,057.00	試掘	H29.10.4
90	周防畑遺跡群144	長土呂	株式会社 土屋ホーム	宅地造成	90.00	2,508.00	試掘	H29.9.27~29
91	曾根城遺跡8	小田井	個人	個人住宅建築	35.00	1,018.00	試掘	H29.10.24、12.1
92	西近津遺跡群47	長土呂	個人	個人住宅建築	137.70	594.86	試掘	H29.12.4
93	猫久保遺跡群3	安原	中島木材株式会社	宅地造成・一部解体	210.00	2,792.82	試掘	H29.9.25、10.30
94	家裏遺跡3	甲	株式会社 野村屋	太陽光発電施設建設	18.00	1,467.00	試掘	H29.9.19
95	山ノ畑遺跡2	甲	株式会社 野村屋	太陽光発電施設建設	15.00	1,285.00	試掘	H29.10.6
96	尼塚遺跡群7・ 狐塚古墳2	鳴瀬	佐久建設事務所	中佐都バイパスに 伴う土取り	30.00	774.00	試掘	H29.9.26
97	南大原B遺跡1	布施	佐久地域振興局	県営かんがい排水事業	30.00	600.00	試掘	H29.11.13、H30.1.22
98	日向大工原遺跡2	田口	個人	個人住宅建築	45.00	451.41	試掘	H29.10.2、H30.1.26
99	明法寺遺跡1	田口	ケーエフアイ株式会社	太陽光発電施設建設	108.05	1,409.81	試掘	H29.12.21、 H30.1.9・10
100	西裏遺跡群4	伴野	個人	太陽光発電施設建設	7.00	1,859.00	試掘	H29.11.21
101	岩村田遺跡群256	岩村田	株式会社 N T T ドコモ	無線基地局建設	42.00	42.00	試掘	H29.10.24・25
102	芝宮遺跡群38	長土呂	株式会社 新日本開発	宅地造成	100.00	1,598.87	試掘	H29.10.17・18
103	今井宮の前遺跡8	今井	佐久市(土木課)	道路改良	4.00	114.00	試掘	H29.11.9・10
104	岩村田遺跡群257	岩村田	佐久市(土木課)	道路改良	1.00	77.00	試掘	H29.11.1
105	中島遺跡1	湯原	佐久市(土木課)	道路改良	57.00	365.00	試掘	H29.10.26、11.2・6
106	戸屋敷遺跡群5	下平尾	個人	個人住宅建築	20.76	152.77	試掘	H29.11.17・22・28
107	野馬窪遺跡群25	猿久保	個人	集合住宅建築	45.00	1,274.29	試掘	H29.11.20
108	下信濃石遺跡10	岩村田	個人	個人住宅建築	69.75	247.55	試掘	H30.1.5
109	東村遺跡群6	下平尾	個人	個人住宅建築	37.00	414.51	試掘	H29.11.7・15、12.13
110	深堀遺跡群23	瀬戸	個人	個人住宅建築	50.00	500.39	試掘	H29.11.15
111	長土呂遺跡群94	長土呂	大和ハウス工業株式会社	建売住宅建築	20.00	188.80	試掘	H29.11.21・24
112	長土呂遺跡群95	長土呂	大和ハウス工業株式会社	建売住宅建築	18.00	255.05	試掘	H29.11.21・28
113	芝宮遺跡群39	長土呂	有限会社 平和住宅	宅地造成	18.00	784.00	試掘	H29.11.17
114	栗毛坂遺跡群78	小田井	個人	個人住宅建築	27.00	636.23	試掘	H29.12.7、H30.2.28
115	長土呂遺跡群96	長土呂	大和ハウス工業株式会社	建売住宅建築	17.00	312.70	試掘	H29.11.21
116	長土呂遺跡群97	長土呂	大和ハウス工業株式会社	建売住宅建築	14.00	184.06	試掘	H29.11.21・28
117	西近津遺跡群48	長土呂	個人	個人住宅建築	16.00	320.00	試掘	H29.12.18・20、 H30.1.31
118	長土呂遺跡群98	長土呂	大和ハウス工業株式会社	建売住宅建築	18.00	172.12	試掘	H29.11.24
119	芝宮遺跡群40	小田井	有限会社 田園不動産	建売住宅建築	25.00	480.51	試掘	H29.12.20
120	金井城跡10・ 中金井遺跡群53	小田井	個人	土地埋立て	8.00	2,063.00	試掘	H29.12.7
121	野沢城跡33	原	個人	個人住宅建築	10.00	254.54	試掘	H29.12.19
122	長土呂遺跡群99	長土呂	富士ケミカル株式会社	工場建設	36.00	4,335.50	試掘	H29.12.21
123	熊の堂遺跡5	塩名田	個人	個人住宅建築	37.99	390.23	試掘	H29.12.25、 H30.1.10
124	芝宮遺跡群41	長土呂	株式会社 前川	事務所建設	16.00	1,494.78	試掘	H30.1.12
125	栗毛坂遺跡群79	岩村田	個人	個人住宅建築	5.30	353.87	試掘	H30.2.6・7・13
126	筒畑遺跡群8	安原	株式会社 野村屋	太陽光発電施設建設	70.00	3,758.00	試掘	H30.2.22
127	岩村田遺跡群258	岩村田	個人	集合住宅建築	50.00	479.35	試掘	H30.3.8・15・28
128	長土呂遺跡群100	長土呂	社会福祉法人 佐久平福祉会	保育園建設	224.00	1,184.59	試掘	H30.1.23・24
129	龍岡城跡10	田口	佐久市(土木課)	排水施設設置	6.00	6.00	試掘	H30.2.19
130	東大久保遺跡群23	下平尾	個人	個人住宅建築	25.00	221.87	試掘	H30.2.23
131	岩村田遺跡群259	岩村田	佐久市(公民館)	浅間会館改築	20.00	3,178.00	試掘	H29.6.8
132	枇杷坂遺跡群125	岩村田	個人	集合住宅建築	20.00	316.95	試掘	H30.2.9・13
133	宮の前遺跡5	下平尾	個人	個人住宅建築	25.00	292.15	試掘	H30.3.16

市内遺跡発掘調査一覧表(試掘確認調査)

No.	遺跡名	所在地	開発主体者	開発事業名	調査面積 (㎡)	開発面積 (㎡)	保護 措置	調査期間
134	原遺跡9	田口	UQコミュニケーションズ株式会社	無線基地局建設	1.50	4.00	試掘	H30.3.17
135	下滝遺跡4	湯原	個人	個人住宅建築	27.40	677.51	試掘	H30.3.6・7
136	芝宮遺跡群42	小田井	個人	個人住宅建築	61.00	347.00	試掘	H30.3.19
137	芝宮遺跡群43	長土呂	個人	集合住宅建築	17.50	1,358.34	試掘	H30.3.26
138	梨の木遺跡14	三河田	個人	集合住宅建築	15.60	1,307.53	試掘	H30.3.27
139	根井氏館跡14	根々井	個人	個人住宅建築	13.00	220.00	試掘	H29.10.31

市内遺跡発掘調査一覧表(工事立会)

No.	遺跡名	所在地	開発主体者	開発事業名	調査面積 (㎡)	開発面積 (㎡)	保護 措置	調査期間
1	白山遺跡群12	三河田	佐久市(建築住宅課)	除却及びリフォーム		10,849.89	立会	H29.4.11、5.11、 8.4・23、11.13
2	野沢城跡34	野沢	日本郵便株式会社	郵便局建替(解体)		796.12	立会	H29.5.24、6.30
3	貴船反遺跡3	協和	個人	駐車場建設		12.00	立会	H29.5.31
4	栗毛坂遺跡群80	岩村田	株式会社 石井商事	駐車場建設		1,068.00	立会	H29.5.8
5	城下遺跡13	臼田	社会福祉法人 ジェイエー長野会	社会福祉施設建設		6,574.35	立会	H29.4.11・13
6	寺畑遺跡群32	猿久保	個人	賃貸住宅建築		443.00	立会	H29.4.3
7	岩村田遺跡群260	岩村田	個人	医院建設		1,062.70	立会	H29.5.19
8	西近津遺跡群49	長土呂	個人	個人住宅建築		284.29	立会	H29.4.14
9	大日影B遺跡1	根岸	個人	個人住宅建築		475.85	立会	H29.4.21
10	反田遺跡8	臼田	個人	個人住宅建築		397.43	立会	H29.4.3
11	長土呂遺跡群101	長土呂	個人	個人住宅建築		252.24	立会	H29.5.9
12	根井氏館跡15	根々井	正法寺	擁壁築造・駐車場建設		3,175.00	立会	H29.5.8
13	大原遺跡3	甲	個人	個人住宅建築		275.00	立会	H29.4.3・7
14	城下遺跡群5・ 内山城跡2	内山	個人	石柱設置・桜苗木植樹		1,600.00	立会	H29.4.8
15	岩村田遺跡群261	岩村田	個人	個人住宅建築		341.20	立会	H29.4.5・6
16	岩村田遺跡群262	岩村田	スマイル薬局株式会社	店舗建設		115.64	立会	H29.5.22
17	長土呂遺跡群102	長土呂	株式会社 土屋ホーム	建売住宅建築		331.00	立会	H29.4.10
18	長土呂遺跡群103	長土呂	個人	個人住宅建築		247.00	立会	H29.4.3
19	蛇塚遺跡群53	新子田	個人	個人住宅建築		329.73	立会	H29.4.10
20	棧敷遺跡16	安原	個人	個人住宅建築		210.35	立会	H29.4.12
21	反田遺跡9	臼田	個人	個人住宅建築		619.35	立会	H29.4.24
22	下県屋敷遺跡群12	伴野	個人	個人住宅建築		293.45	立会	H29.4.20・21
23	宮の上遺跡群38	横和	個人	個人住宅建築		306.12	立会	H29.5.12
24	長土呂遺跡群104	長土呂	個人	個人住宅建築		311.88	立会	H29.4.12
25	鍛冶田遺跡3	横和	個人	太陽光発電施設建設		1,686.00	立会	H29.6.8
26	深堀遺跡群24	瀬戸	個人	個人住宅建築		271.03	立会	H29.4.28
27	常田居屋敷遺跡群42	塚原	個人	個人住宅建築		228.30	立会	H29.5.12・22
28	曾根城遺跡9	小田井	個人	個人住宅増改築		295.85	立会	H29.4.25
29	新町遺跡20	平賀	佐久市(公民館)	中込会館解体		2,182.00	立会	H29.10.5
30	周防畑遺跡群145	長土呂	株式会社 田	建売住宅建築		210.11	立会	H29.5.2
31	西大久保遺跡群25	上平尾	個人	個人住宅建築		281.69	立会	H29.5.26
32	岩村田遺跡群263	岩村田	個人	個人住宅建築		287.70	立会	H29.5.8
33	枇杷坂遺跡群126	岩村田	個人	個人住宅建築		220.73	立会	H29.5.15
34	周防畑遺跡群146	長土呂	個人	個人住宅建築		189.83	立会	H29.4.27
35	常田居屋敷遺跡群43	塚原	個人	個人住宅建築		617.24	立会	H29.6.13
36	栗毛坂遺跡群81・ 西赤座遺跡21	岩村田	株式会社 パパまるハウス	事務所建設		233.09	立会	H29.5.25
37	野沢城跡35	野沢	個人	個人住宅建築		218.11	立会	H29.7.10
38	西塚田遺跡2・ 田中遺跡2	三分	個人	個人住宅兼店舗建築		439.03	立会	H29.5.23
39	中金井遺跡群54	小田井	個人	個人住宅建築		445.96	立会	H29.5.18
40	熊の堂遺跡6	塩名田	個人	個人住宅建築		673.00	立会	H29.5.12
41	岩村田遺跡群264	岩村田	個人	個人住宅建築		576.61	立会	H29.5.15
42	蛇塚遺跡群54	猿久保	有限会社 新栄開発	建売住宅建築		250.15	立会	H29.5.23
43	中道遺跡群20	前山	個人	個人住宅建築		179.00	立会	H29.6.27
44	寺畑遺跡群33	猿久保	個人	個人住宅建築		282.56	立会	H29.8.23
45	三千束遺跡群10	三塚	個人	個人住宅建築		716.00	立会	H29.6.13
46	深堀遺跡群25	瀬戸	個人	個人住宅建築		261.87	立会	H29.6.7

市内遺跡発掘調査一覧表(工事立会)

No.	遺跡名	所在地	開発主体者	開発事業名	開発面積 (㎡)	保護 措置	調査期間
47	枇杷坂遺跡群127	岩村田	個人	個人住宅建築	398.02	立会	H29.5.25、6.20
48	岩村田遺跡群265	岩村田	個人	個人住宅建築	277.63	立会	H29.5.31、6.1
49	岩村田遺跡群266	岩村田	個人	個人住宅建築	286.71	立会	H29.6.9
50	近津遺跡群13	長土呂	個人	個人住宅建築	272.39	立会	H29.6.22
51	勝間原遺跡4	下小田切	個人	個人住宅建築	219.69	立会	H29.6.12・15
52	長土呂遺跡群105	長土呂	個人	個人住宅建築	228.20	立会	H29.6.13
53	大間遺跡3	内山	個人	個人住宅建築	369.83	立会	H29.7.3・5
54	長土呂遺跡群106	長土呂	個人	個人住宅建築	266.17	立会	H29.7.6
55	山崎遺跡14	田口	個人	個人住宅建築	363.63	立会	H29.6.26
56	長土呂遺跡群107	長土呂	個人	個人住宅建築	272.47	立会	H29.8.14
57	長土呂遺跡群108	長土呂	個人	賃貸住宅建築	333.70	立会	H29.8.16
58	中金井遺跡群55	小田井	個人	個人住宅建築	411.97	立会	H29.6.29
59	平馬塚遺跡群11	桜井	個人	個人住宅増築	298.04	立会	H29.7.11
60	白拍子遺跡群18	取出町	個人	個人住宅建築	310.65	立会	H29.7.27
61	梨の木遺跡15	中込	個人	個人住宅建築	196.05	立会	H29.7.19
62	菖蒲沢遺跡1	甲	個人	個人住宅建築	330.77	立会	H29.6.29、7.13
63	五庵遺跡3・ 龍岡城跡11	田口	個人	個人住宅建築	227.94	立会	H29.7.21
64	蛇塚遺跡群55	猿久保	有限会社 新栄開発	建売住宅建築	216.98	立会	H29.6.27
65	常田居屋敷遺跡群44・ 家地頭古墳群3	常田	個人	個人住宅建築	517.73	立会	H29.7.11
66	近津遺跡群14	長土呂	個人	集合住宅建築	1,172.00	立会	H29.8.28
67	枇杷坂遺跡群128	岩村田	ウイッシュホーム株式会社	建売住宅建築	107.44	立会	H29.7.10
68	野沢城跡36	野沢	個人	個人住宅建築	326.32	立会	H29.7.27
69	岩井堂遺跡7	岩村田	株式会社 平和不動産	建売住宅建築	206.39	立会	H29.7.25
70	野沢城跡37	野沢	個人	事務所併用住宅建築	332.47	立会	H29.8.21
71	馬瀬口遺跡群8	瀬戸	個人	個人住宅建築	190.81	立会	H29.7.24
72	周防畑遺跡群147	長土呂	株式会社 田	建売住宅建築	259.92	立会	H29.7.20
73	反田遺跡10	白田	株式会社 堀内組	建売住宅建築	350.56	立会	H29.8.21
74	将ヶ屋敷遺跡1	望月	個人	個人住宅建築	498.00	立会	H29.8.4
75	家裏遺跡4	甲	個人	個人住宅建築	215.52	立会	H29.7.18
76	岩村田遺跡群267	岩村田	エリアリンク株式会社	倉庫建設	562.00	立会	H29.11.16
77	岩尾城跡3	鳴瀬	佐久水道企業団	消火栓取替	2.25	立会	H29.7.19
78	岩下遺跡1	上小田切	個人	個人住宅建築	463.00	立会	H29.7.27、8.4
79	原遺跡7	白田	個人	個人住宅建築	157.10	立会	H29.8.2
80	上長坂遺跡群3	横根	佐久市(環境政策課)	監視カメラ設置	0.28	立会	H29.9.4
81	枇杷坂遺跡群129	佐久平駅前	コージーホーム株式会社	住宅展示場建築	402.67	立会	H29.8.10
82	岩村田遺跡群268	岩村田	個人	個人住宅建築	364.00	立会	H29.8.18
83	枇杷坂遺跡群130	岩村田	長野県(高校教育課)	校舎解体 (岩村田高等学校工業科棟)	2,222.00	立会	H29.12.18・22・27・ 28、H30.2.2・8
84	枇杷坂遺跡群131	岩村田	個人	個人住宅建築	303.73	立会	H29.8.29
85	札幌吉原遺跡1	中小田切	個人	個人住宅建築	460.13	立会	H29.9.25
86	近津遺跡群15	長土呂	個人	個人住宅建築	288.04	立会	H29.8.28
87	長土呂遺跡群109	長土呂	個人	個人住宅建築	318.55	立会	H29.8.28
88	新町遺跡21	中込	個人	個人住宅建築	212.80	立会	H29.8.18
89	唐沢遺跡1	蓬田	個人	個人住宅建築	692.38	立会	H29.9.15
90	大平遺跡7	八幡	個人	個人住宅建築	334.61	立会	H29.9.4
91	岩井堂遺跡8	岩村田	株式会社 平和不動産	建売住宅建築	368.13	立会	H29.8.21
92	岩井堂遺跡9	岩村田	株式会社 平和不動産	建売住宅建築	215.70	立会	H29.9.1
93	野沢城跡38	原	個人	個人住宅建築	219.40	立会	H29.8.17
94	高呂遺跡6	協和	個人	個人住宅建築	573.43	立会	H29.9.7
95	西裏遺跡群5	根岸	個人	個人住宅建築	184.51	立会	H29.8.29
96	枇杷坂遺跡群132	岩村田	個人	個人住宅建築	435.75	立会	H29.10.18・11.9
97	居屋敷遺跡1	前山	個人	個人住宅建築	305.69	立会	H29.9.6
98	中反田遺跡4	田口	個人	個人住宅増築	213.14	立会	H29.9.8
99	前山城跡2	小宮山	長野県佐久地域振興局	覆き落石防護網工	120.00	立会	H29.11.27・29、 12.11
100	下県屋敷遺跡群13	伴野	個人	個人住宅建築	133.06	立会	H29.10.2
101	花立遺跡3	茂田井	個人	個人住宅建築	264.29	立会	H29.9.8
102	中反遺跡群3	瀬戸	個人	個人住宅建築	285.09	立会	H29.10.10
103	枇杷坂遺跡群133	岩村田	アルファライフ株式会社	法事センター建設	3,146.39	立会	H29.11.9
104	長土呂遺跡群110	長土呂	個人	個人住宅建築	285.98	立会	H29.11.27

市内遺跡発掘調査一覧表(工事立会)

No.	遺跡名	所在地	開発主体者	開発事業名	開発面積 (㎡)	保護 措置	調査期間
105	北側遺跡1	湯原	個人	個人住宅建築	286.63	立会	H29.9.21
106	新町遺跡22	中込	社会医療法人 恵仁会	既存建物解体・ 老人保健施設建設	2,152.10	立会	H29.11.22、 12.4・7
107	西近津遺跡群50	長土呂	個人	個人住宅建築	292.20	立会	H29.11.13
108	城平遺跡群11	平賀	個人	個人住宅建築	264.29	立会	H29.9.29
109	白拍子遺跡群19	取出町	個人	個人住宅建築	386.04	立会	H30.1.9
110	仁東餅遺跡6	伴野	個人	個人住宅建築	154.07	立会	H29.11.9
111	尼塚遺跡群8他 (熊の堂遺跡7)	塚原 (鳴瀬)	佐久市土地改良区	用水路取替	350.00	立会	H29.12.15
112	東大久保遺跡群24	下平尾	昭和不動産株式会社	建売住宅建築	246.23	立会	H29.9.22
113	長土呂遺跡群111	長土呂	個人	個人住宅建築	448.49	立会	H29.10.4
114	藤ヶ城跡11	岩村田	個人	個人住宅建築	289.79	立会	H29.10.10
115	西大久保遺跡群26	上平尾	佐久市(下水道課)	下水道管敷設	140.00	立会	H30.1.11・19、2.7
116	上長坂遺跡群4	横根	佐久市(環境政策課)	発電所改修	6.86	立会	H29.10.18
117	枇杷坂遺跡群134	岩村田	東日本旅客鉄道株式会社	電気設備ケーブル敷設	7.26	立会	H29.12.25
118	中道遺跡群21	前山	個人	個人住宅建築	206.67	立会	H29.9.29
119	深堀遺跡群26	瀬戸	個人	個人住宅建築	256.80	立会	H29.10.10
120	金井城跡11	小田井	個人	賃貸住宅建築	317.21	立会	H29.12.22
121	周防畑遺跡群148・ 西近津遺跡群51	長土呂	個人	集合住宅建築	1,468.44	立会	H29.11.9
122	城平遺跡群12	平賀	個人	個人住宅建築	347.47	立会	H29.11.6
123	深堀遺跡群27	瀬戸	個人	個人住宅建築	273.32	立会	H30.1.12
124	瀧遺跡3	平賀	個人	個人住宅建築	330.11	立会	H29.12.4・5
125	近津遺跡群16	長土呂	個人	個人住宅建築	190.50	立会	H29.11.15
126	戸坂遺跡群11	新子田	個人	個人住宅建築	382.58	立会	H29.10.31、H30.2.13
127	原遺跡8	白田	個人	個人住宅建築	262.73	立会	H29.11.15
128	岩村田遺跡群269	岩村田	個人	個人住宅建築	347.20	立会	H29.11.14
129	久瀬添遺跡11	太田部	個人	個人住宅建築	407.06	立会	H29.10.30
130	岩村田遺跡群270	岩村田	個人	個人住宅建築	257.33	立会	H29.11.10・15・16
131	近津遺跡群17	長土呂	個人	個人住宅建築	280.34	立会	H29.11.6
132	腰巻遺跡2・ 西大久保遺跡群27	上平尾	佐久市(道路建設課)	道路改良	4,650.00	立会	H29.11.28
133	光明寺遺跡5	安原	個人	個人住宅建築	204.73	立会	H29.11.9・17
134	野沢城跡39	原	個人	個人住宅建築	250.45	立会	H29.11.2
135	台ヶ坂遺跡1	白田	佐久市(建築住宅課)	公営住宅解体	316.09	立会	H29.12.27
136	中金井遺跡群56・ 栗毛坂遺跡群82・ 西赤座遺跡22・ 枇杷坂遺跡群135・ 道添遺跡5・ 神平遺跡1・ 将ヶ屋敷遺跡2・ 社口遺跡1	小田井 岩村田 岩村田 岩村田 塚原 御馬寄 望月 望月	東信州中山道連絡協議会	看板設置	各1.00	立会	H29.12.18・21
137	枇杷坂遺跡群136	岩村田	個人	個人住宅建築	313.24	立会	H29.11.6
138	イ咋田遺跡2	協和	個人	個人住宅建築	272.09	立会	H29.11.30
139	岩村田遺跡群271	岩村田	個人	個人住宅建築	200.80	立会	H29.11.21
140	岩村田遺跡群272	岩村田	個人	集合住宅建築	397.56	立会	H29.11.20・27
141	前堀遺跡3	高柳	個人	個人住宅建築	257.81	立会	H29.11.14
142	常田居屋敷遺跡群45	塚原	株式会社 田	建売住宅建築	306.34	立会	H29.11.30
143	長土呂遺跡群112	長土呂	個人	個人住宅建築	298.14	立会	H29.11.27
144	棧敷遺跡17	安原	個人	個人住宅建築	258.38	立会	H30.2.5
145	岩村田遺跡群273	岩村田	個人	個人住宅建築	167.83	立会	H29.12.13
146	岩村田遺跡群274	岩村田	長野県	地盤調査 (岩村田高等学校第二グラウンド)	34.20	立会	H30.1.26
147	岩村田遺跡群275	岩村田	個人	個人住宅建築	325.51	立会	H29.12.7
148	西大久保遺跡群28	上平尾	佐久市(下水道課)	下水道管敷設	26.00	立会	H30.2.14・26
149	塚原屋敷添遺跡10・ 西一里塚遺跡群18	根々井	佐久市土地改良区	用水路改修	340.00	立会	H30.1.31
150	城下遺跡群6	内山	株式会社 EMAC	太陽光発電施設建設	764.00	立会	H29.12.22・25、 H30.1.22
151	棧敷遺跡18	安原	個人	個人住宅建築	483.98	立会	H29.12.8
152	岩村田遺跡群276	岩村田	個人	個人住宅建築	579.26	立会	H29.12.21

市内遺跡発掘調査一覧表(工事立会)

No.	遺跡名	所在地	開発主体者	開発事業名	開発面積 (㎡)	保護 措置	調査期間
153	棧敷遺跡19	安原	個人	個人住宅建築	234.26	立会	H30.1.31
154	藤ヶ城跡12	岩村田	株式会社 パパまるハウス	建売住宅建築	185.49	立会	H29.12.25
155	周防畑遺跡群149	長土呂	個人	個人住宅建築	122.47	立会	H29.12.20
156	寺畑遺跡群34	猿久保	個人	賃貸住宅建築	383.70	立会	H30.2.9
157	棧敷遺跡20	安原	個人	個人住宅建築	287.67	立会	H30.2.6
158	常田居屋敷遺跡群46	塚原	株式会社 田	建売住宅建築	278.23	立会	H29.12.27、 H30.1.9
159	根井氏館跡16	根々井	個人	個人住宅建築	220.00	立会	H29.12.21
160	西一里塚遺跡群19	岩村田	株式会社 住まい工房	建売住宅建築	242.79	立会	H30.2.1
161	枇杷坂遺跡群137	岩村田	個人	個人住宅建築	324.03	立会	H30.1.17
162	宮の上遺跡群39	横和	佐久市(下水道課)	下水道管敷設	61.00	立会	H30.3.5~7
163	平馬塚遺跡群12・ 泉屋敷跡1	桜井	個人	個人住宅建築	232.97	立会	H30.2.1
164	深堀遺跡群28	瀬戸	個人	個人住宅建築	269.02	立会	H30.1.15
165	宮の上遺跡群40	横和	個人	個人住宅建築	215.46	立会	H30.2.2
166	岩村田遺跡群277	岩村田	個人	個人住宅建築	200.87	立会	H30.1.31
167	岩村田遺跡群278	岩村田	個人	個人住宅建築	310.98	立会	H30.1.19
168	枇杷坂遺跡群138	岩村田	個人	個人住宅建築	211.75	立会	H30.2.2
169	枇杷坂遺跡群139	岩村田	個人	個人住宅建築	330.58	立会	H30.1.26
170	平賀中屋敷遺跡群25	平賀	個人	個人住宅建築	320.33	立会	H30.3.9
171	野沢城跡40	原	個人	個人住宅建築	281.09	立会	H30.2.9
172	山の神遺跡2・ 山の神古墳群1	協和	個人	個人住宅建築	242.89	立会	H30.2.22
173	西近津遺跡群52	長土呂	個人	個人住宅建築	203.85	立会	H30.3.5
174	寄塚遺跡群8	三河田	個人	個人住宅建築	297.74	立会	H30.3.13
175	長土呂遺跡群113	長土呂	株式会社 土屋ホーム	建売住宅建築	267.02	立会	H30.2.16・19
176	周防畑遺跡群150	長土呂	個人	個人住宅建築	231.05	立会	H30.2.16
177	西妻神遺跡14	中込	株式会社 パパまるハウス	建売住宅建築	209.49	立会	H30.2.19
178	枇杷坂遺跡群140	佐久平駅東	個人	集合住宅建築	210.88	立会	H30.2.23、3.12
179	中道遺跡群22	前山	株式会社 住匠	宅地造成	1,406.86	立会	H30.3.16
180	近津遺跡群18	長土呂	個人	個人住宅建築	292.17	立会	H30.3.20
181	大塚遺跡群28	中込	個人	個人住宅建築	562.93	立会	H30.3.7
182	岩村田遺跡群279	岩村田	個人	個人住宅建築	238.23	立会	H30.3.12
183	後澤遺跡5	小宮山	個人	個人住宅建築	443.82	立会	H30.3.9
184	西一里塚遺跡群20	岩村田	株式会社 住まい工房	建売住宅建築	225.21	立会	H30.3.19・26
185	新町遺跡23	中込	個人	個人住宅建築	155.24	立会	H30.3.20
186	大間遺跡4	内山	個人	個人住宅建築	372.39	立会	H30.3.27

市内遺跡発掘調査一覧表(慎重工事)

No.	遺跡名	所在地	開発主体者	開発事業名	開発面積 (㎡)	保護 措置
1	深堀遺跡群	瀬戸字西原3411-53	個人	個人住宅建築	270.64	慎重
2	唄坂遺跡	小田井字唄坂1264-5	公益社団法人 移动通信基盤整備協会	無線基地局建設	130.36	慎重
3	深堀遺跡群	瀬戸字西原3454-53	個人	個人住宅建築	263.69	慎重
4	枇杷坂遺跡群	岩村田北1丁目24-3先外	佐久市(下水道課)	下水道管敷設	28.31	慎重
5	蛇塚古墳群	安原1367-23	個人	個人住宅建築	271.68	慎重
6	野馬窪遺跡群	猿久保字野馬窪167-5	株式会社 NTTドコモ	無線基地局改修	182.71	慎重
7	榛名平遺跡群	根岸字榛名平3203-2の一部	株式会社 エスポワール	保育園建設	898.64	慎重
8	棚畑遺跡	上平尾2024~2066	佐久市・北佐久郡環境施設組合	新クリーン センター建設	27,430.00	慎重
9	深堀遺跡群	瀬戸字西原3454-32	個人	個人住宅建築	236.24	慎重
10	榛名平遺跡群	根岸字榛名平3203-2	株式会社 のぞみ	温泉施設増築	29,459.74	慎重

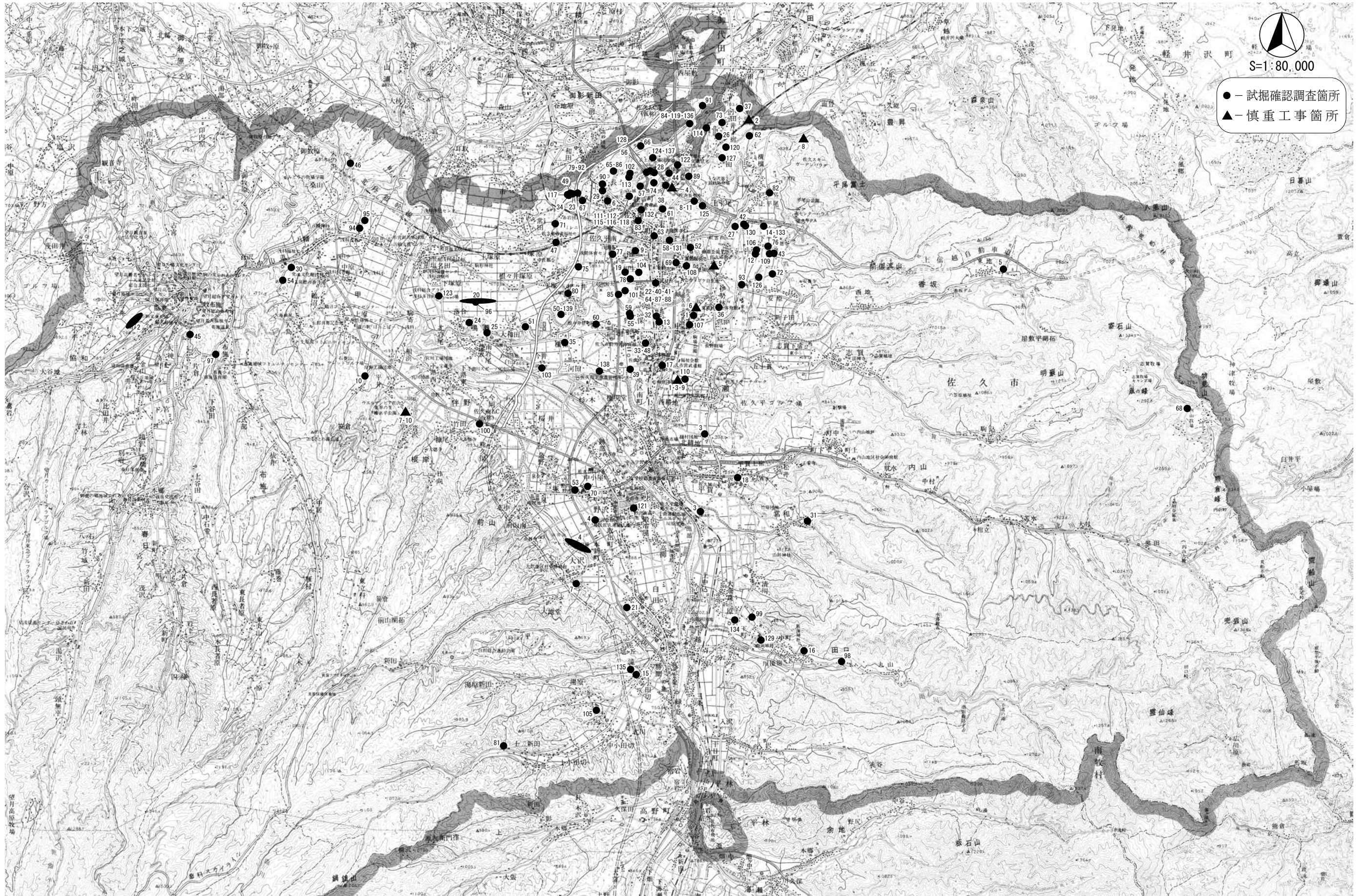
佐久市埋蔵文化財調査報告書 第258集

市内遺跡発掘調査報告書 2017

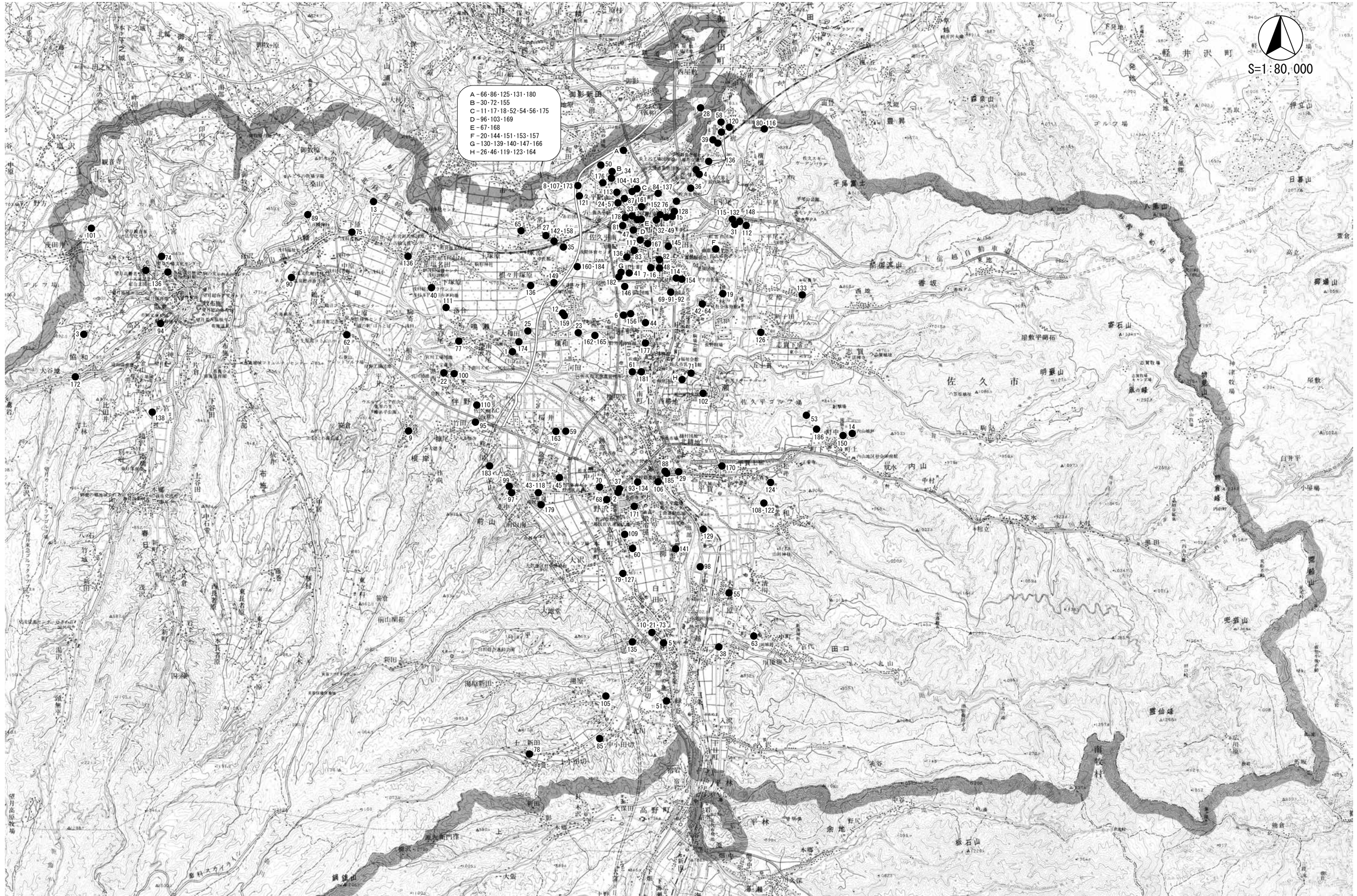
平成31年(2019)3月

編集・発行 佐久市教育委員会
〒385-8501 長野県佐久市中込3056
社会教育部 文化振興課 文化財事務所
〒385-0051 長野県佐久市中込2913
TEL0267-63-5321

印刷所 株式会社佐久印刷所



市内遺跡調査箇所位置図(試掘確認調査・慎重工事)



市内遺跡調査箇所位置図(工事立会)