

柿ノ木平遺跡 堰根遺跡

— 浅岸地区区画整理事業関連遺跡発掘調査報告書Ⅳ —

第5分冊 堰根遺跡 遺構・遺物編

2008.3

盛岡市・盛岡教育委員会

柿ノ木平遺跡 堰根遺跡

—浅岸地区区画整理事業関連遺跡発掘調査報告書Ⅳ—

第5分冊 堰根遺跡 遺構・遺物編

2008.3

盛岡市・盛岡市教育委員会

例 言

1. 本書は、盛岡市浅岸字柿木平、上村・堰根地内に所在する柿ノ木平・堰根遺跡発掘調査報告書第5分冊－堰根遺跡遺構・遺物編－である。
2. 本書は、浅岸地区区画整理事業に伴い実施した平成8～16年度の調査成果の報告書であるが、平成12年12月24日に発生した盛岡市教育委員会文化財収蔵施設火災による記録図面及び写真等の資料焼失のため、12年度以前の調査成果については、可能な限りの資料呈示に止まっている。
3. 遺構の平面位置は、平面直角座標X系を座標変換した調査座標で表示した。

$$\begin{aligned} \text{調査座標原点} \quad X - 32,000,000 &= R X \pm 0.000 \\ Y + 30,000,000 &= R Y \pm 0.000 \end{aligned}$$
4. 高さは標高値をそのまま使用している。
5. 土層図は堆積のあり方を重視し、線の太さを使いわけた。土層註記は層理ごとに本文でふれ、個々の層位については割愛した。なお、層相の観察にあたっては『新版標準土色帖』（1994小山正忠・竹原秀雄編著 日本色研事業(株)発行）を参考にした。
6. 遺構記号は次のとおりである。なお、縄文・弥生時代の遺構番号は001～、奈良・平安時代の遺構番号は0501～、中世及び近世の遺構番号は1001～としている。

	遺 構	記号	遺 構	記号	遺 構	記号	番 号
記号	竪穴住居跡	RA	土 坑	RD	配石・集石	RH	縄文・弥生 001～
	建 物 跡	RB	竪 穴	RE	井 戸 跡	RI	古代（竪穴住居跡）0501～ 古代（土 坑） 0501～
	柱 列 跡	RC	溝 跡	RG	遺物集中区	RP	
	土取穴跡	RX					中世・近世 1001～

《遺物の表現について》

1. 土器

- a. 土器及び陶器類は1/3スケールとした。
- b. 挿図の土器配列については、出土層位を重視しさらに器種・モチーフでまとめた。
- c. 縄文・弥生時代の土器で隆線・沈線の表現は上端・下端の実線・破線で表し、陰影は表現していない。

2. 石器

- a. 剥片石器の実測図は1/2とし、礫石器は1/3とした。
- b. 石器の展開順序は、基本的には左に表面（本文では背面とする）、中央に右側縁、右に裏面（本文中では腹面とする－主要薄利面）を並べ、必要に応じて側縁および縦断面下に横断面を付け加えた。
- c. 剥片石器の摩滅痕は網目スクリーントーンで示し、礫石器の自然面はドットで示した。

☆挿図中の記号・番号は、出土遺物の出土地点および層位を表す。

(例) I 4 - A 1 - A 1

↓ ↓ ↓

※ 1 ※ 2 ※ 3

※ 1 調査座標原点 R X ± 0 R Y ± 0 を起点として、X・Y 両軸を 50m 毎に区切る大グリットを設定し、X 軸線上を西から東へ A・B・C…W・X・Y、Y 軸線上を北から南へ 1・2・3…23・24・25 と付し、北西隅のこれらのアルファベットとアラビア数字の組合せを、大グリットと呼称した（第 3・4 図）。

※ 2 大グリットを 2 m 毎に細分割し、小グリットを設定し大グリットの呼称を再び用いた。よって、大グリット-小グリットという組合せで、遺物の平面出土地点を 2 m ごとに表示した。

(例) I 4 - A 1 は R X - 150 R Y - 100 を北西隅とする 2 m グリットからの出土を示す。

※ 3 遺物の出土層位を表す。

目 次

例 言
挿 図 目 次
写 真 図 版
付 図

挿 図 目 次 (遺構編)

第 1 図	R A 001・002 竪穴住居跡	1
第 2 図	R A 003~005・007 竪穴住居跡	2
第 3 図	R A 006・008 竪穴住居跡	3
第 4 図	R A 009・011 竪穴住居跡	4
第 5 図	R A 010・012 竪穴住居跡、R E 013 竪穴跡	5
第 6 図	R A 014~018 竪穴住居跡	6
第 7 図	R A 019 竪穴住居跡	7
第 8 図	R A 501・502 竪穴住居跡	8
第 9 図	R A 503・504 竪穴住居跡	9
第 10 図	R A 505・507 竪穴住居跡	10
第 11 図	R A 506 (新旧) 竪穴住居跡	11
第 12 図	R A 508~510 竪穴住居跡	12
第 13 図	R A 511・512 竪穴住居跡	13
第 14 図	R A 513・514 竪穴住居跡	14
第 15 図	R A 515・516 竪穴住居跡	15
第 16 図	R A 517 竪穴住居跡	16
第 17 図	R A 518 竪穴住居跡、R E 519 竪穴跡	17
第 18 図	R E 520 竪穴跡、R A 521 竪穴住居跡	18
第 19 図	R A 522・523 竪穴住居跡	19
第 20 図	R A 524・526 竪穴住居跡	20
第 21 図	R A 525 竪穴住居跡	21
第 22 図	R A 527・529 竪穴住居跡	22
第 23 図	R A 528 竪穴住居跡	23
第 24 図	R A 530・531 竪穴住居跡	24
第 25 図	R A 532・533 (旧) 竪穴住居跡	25
第 26 図	R A 533 (新) 竪穴住居跡	26
第 27 図	R A 534・535 竪穴住居跡	27
第 28 図	R A 536~538 竪穴住居跡	28

第29図	R A 539・540竪穴住居跡	29
第30図	R A 541・544竪穴住居跡、R E 543竪穴跡	30
第31図	R A 542（新旧）竪穴住居跡	31
第32図	R A 545・546竪穴住居跡	32
第33図	R A 547・548竪穴住居跡	33
第34図	R A 549・550竪穴住居跡	34
第35図	R A 551（旧）竪穴住居跡、R E 552竪穴跡	35
第36図	R A 551（新）竪穴住居跡	36
第37図	R A 553竪穴住居跡	37
第38図	R A 554・555竪穴住居跡	38
第39図	R A 556・557竪穴住居跡	39
第40図	R A 558（旧）竪穴住居跡、R E 559竪穴跡	40
第41図	R A 558（新）竪穴住居跡	41
第42図	R E 560竪穴跡、R A 561竪穴住居跡	42
第43図	R A 562～564竪穴住居跡	43
第44図	R A 565・567竪穴住居跡、R E 566竪穴跡	44
第45図	R A 568～570竪穴住居跡	45
第46図	R A 571～573竪穴住居跡	46
第47図	R A 574～576竪穴住居跡	47
第48図	R E 577竪穴跡、R A 578竪穴住居跡	48
第49図	R E 1001・1002竪穴建物跡	49
第50図	R E 1003竪穴跡、R E 1004竪穴建物跡	50
第51図	R E 1005・1006竪穴建物跡	51
第52図	R E 1007・1008竪穴建物跡	52
第53図	R E 1009竪穴建物跡、R E 1010竪穴跡	53
第54図	R B 501掘立柱建物跡	54
第55図	R B 1001・1003掘立柱建物跡	55
第56図	R B 1002・1004掘立柱建物跡	56
第57図	R B 1005・1006掘立柱建物跡	57
第58図	R B 1007～1009掘立柱建物跡	58
第59図	R B 1010～1012掘立柱建物跡	59
第60図	R B 1013～1015掘立柱建物跡	60
第61図	R B 1016・1019掘立柱建物跡	61
第62図	R B 1017・1018掘立柱建物跡	62
第63図	R B 1020～1022・1025掘立柱建物跡	63
第64図	R B 1023・1024掘立柱建物跡	64
第65図	R D 501～503・510～517土坑	65
第66図	R D 518～529土坑	66

第67図	R D530～540土坑	67
第68図	R D541～550土坑	68
第69図	R D551～559土坑	69
第70図	R D561～570土坑	70
第71図	R D571～581土坑	71
第72図	R D582～588土坑	72
第73図	R D1001～1011土坑	73
第74図	R D1012～1023土坑	74
第75図	R D1024～1035土坑	75
第76図	R D1036～1042土坑	76

挿 図 目 次 (遺物編)

第77図	R A001・003・004竪穴住居跡出土遺物	79
第78図	R A002竪穴住居跡出土遺物	80
第79図	R A005竪穴住居跡出土遺物	81
第80図	R A006(1)・007竪穴住居跡出土遺物	82
第81図	R A006竪穴住居跡(2)	83
第82図	R A008～011竪穴住居跡出土遺物	84
第83図	R A012竪穴住居跡、R E013竪穴跡出土遺物	85
第84図	R A017・019竪穴住居跡出土遺物	86
第85図	R D002・051・138土坑出土遺物	87
第86図	R D103・172土坑出土遺物	88
第87図	遺物包含層出土遺物(1)	89
第88図	遺物包含層出土遺物(2)	90
第89図	遺物包含層出土遺物(3)	91
第90図	遺物包含層出土遺物(4)	92
第91図	遺物包含層出土遺物(5)	93
第92図	遺物包含層出土遺物(6)	94
第93図	遺物包含層出土遺物(7)	95
第94図	遺物包含層出土遺物(8)	96
第95図	遺物包含層出土遺物(9)	97
第96図	遺物包含層出土遺物(10)	98
第97図	遺物包含層出土遺物(11)	99
第98図	遺物包含層出土遺物(12)	100
第99図	遺物包含層出土遺物(13)	101
第100図	R A501・502竪穴住居跡出土遺物	103

第101図	R A 503・504竪穴住居跡出土遺物	104
第102図	R A 505・506（新）・507・509竪穴住居跡出土遺物	105
第103図	R A 510・511・513～515竪穴住居跡出土遺物	106
第104図	R A 517・518竪穴住居跡出土遺物	107
第105図	R E 520竪穴跡、R A 521竪穴住居跡出土遺物	108
第106図	R A 522～524竪穴住居跡出土遺物	109
第107図	R A 525竪穴住居跡出土遺物（1）	110
第108図	R A 525（2）・526・527竪穴住居跡出土遺物	111
第109図	R A 528竪穴住居跡出土遺物（1）	112
第110図	R A 528竪穴住居跡出土遺物（2）	113
第111図	R A 529・530・532竪穴住居跡出土遺物	114
第112図	R A 533（新）・534・535竪穴住居跡出土遺物	115
第113図	R A 538～540・544竪穴住居跡出土遺物	116
第114図	R A 545竪穴住居跡出土遺物	117
第115図	R A 546～550竪穴住居跡出土遺物	118
第116図	R A 551（新）竪穴住居跡出土遺物（1）	119
第117図	R A 551（新）竪穴住居跡出土遺物（2）	120
第118図	R A 551（新）竪穴住居跡出土遺物（3）	121
第119図	R A 551（新）竪穴住居跡出土遺物（4）	122
第120図	R A 551（新）竪穴住居跡出土遺物（5）	123
第121図	R A 551（新）竪穴住居跡出土遺物（6）	124
第122図	R A 553竪穴住居跡出土遺物（1）	125
第123図	R A 553竪穴住居跡出土遺物（2）	126
第124図	R A 553（3）・555・556竪穴住居跡出土遺物	127
第125図	R A 557竪穴住居跡出土遺物（1）	128
第126図	R A 557竪穴住居跡出土遺物（2）	129
第127図	R A 557竪穴住居跡出土遺物（3）	130
第128図	R A 558（新）竪穴住居跡出土遺物（1）	131
第129図	R A 558（新）竪穴住居跡（2）、R E 559竪穴跡出土遺物	132
第130図	R A 561竪穴住居跡出土遺物	133
第131図	R A 562～565・567竪穴住居跡出土遺物	134
第132図	R A 568竪穴住居跡出土遺物	135
第133図	R A 569・570・572～576・578竪穴住居跡出土遺物	136
第134図	R B 501掘立柱建物跡、R F 510焼土遺構、R E 1001竪穴建物跡、R D 514・526・534・542・1013・ 1014・1018土坑、R G 505・506・1004・1013溝跡、ピット出土遺物	137
第135図	遺物包含層出土遺物（1）	138
第136図	遺物包含層出土遺物（2）	139
第137図	遺物包含層出土遺物（3）	140

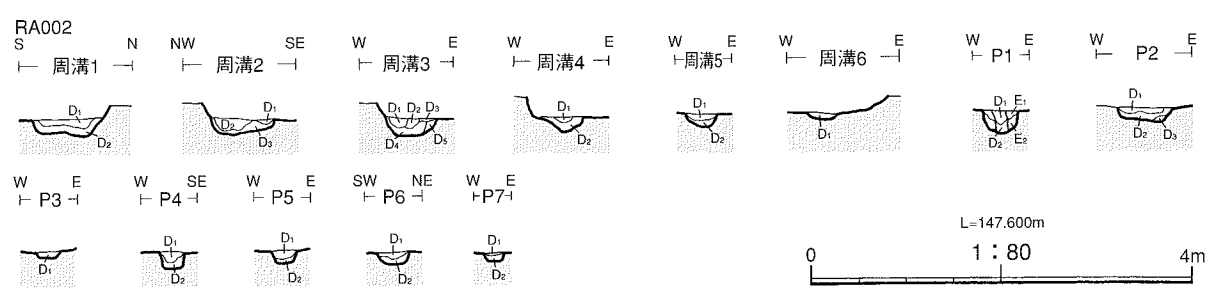
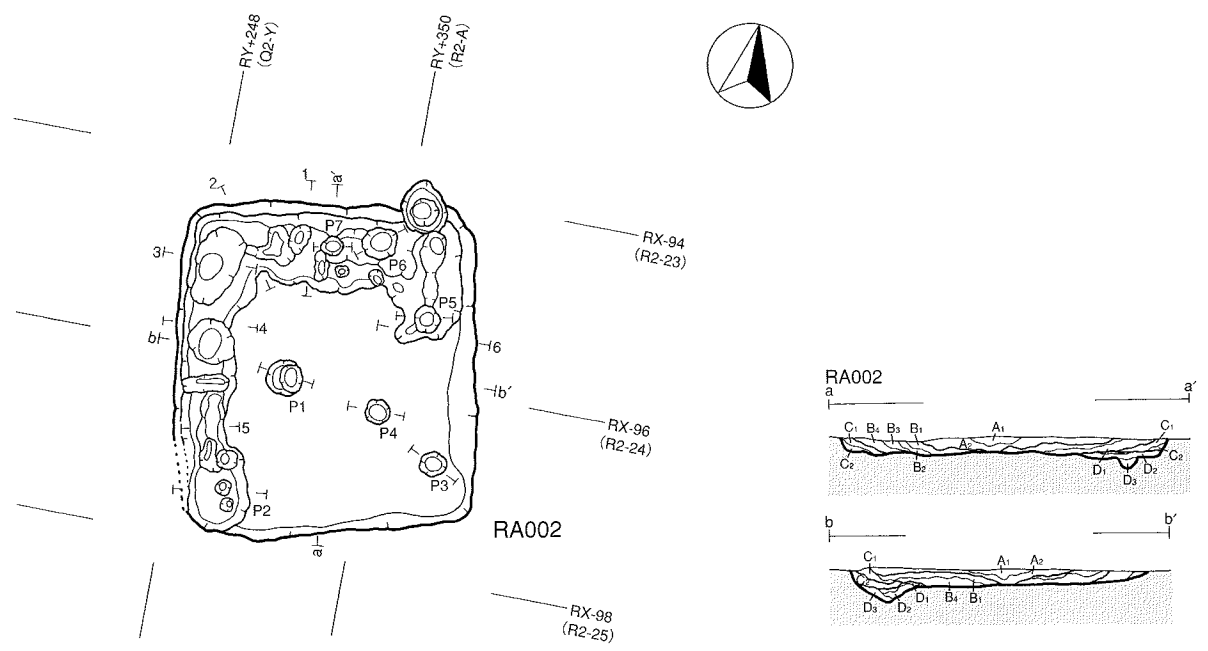
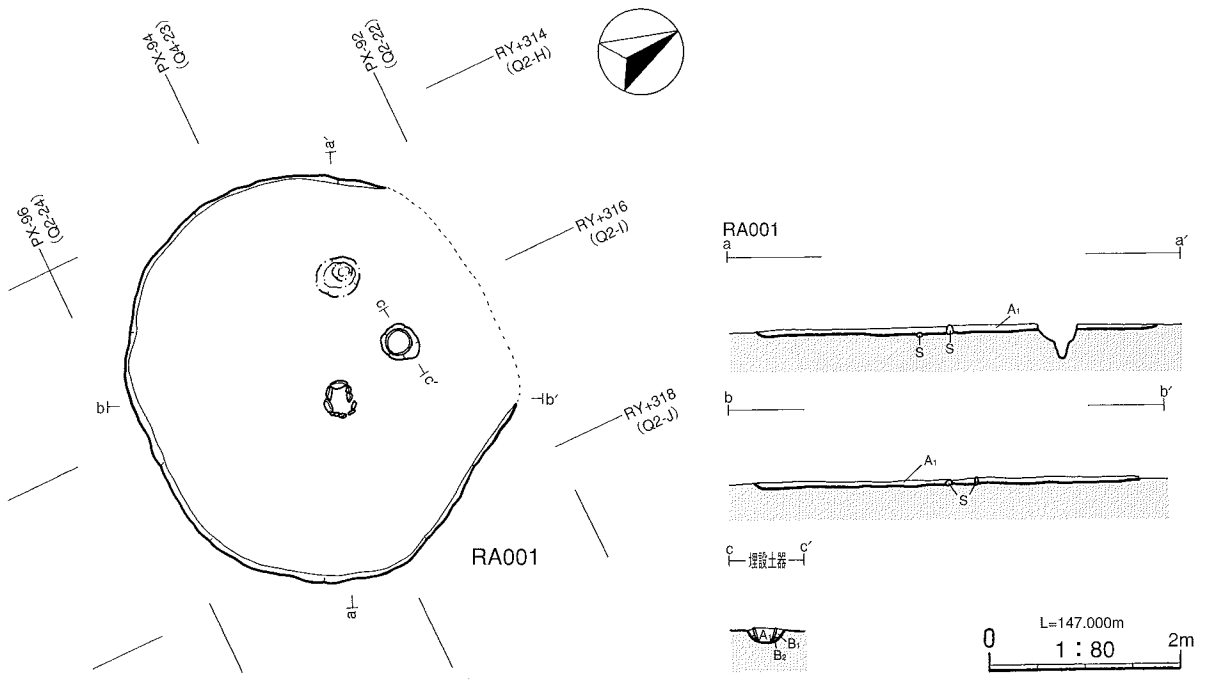
写真図版

- 第 1 図版 第 3 次調査区全景（南・西から）
第 2 図版 第 12 次調査区全景（北西・北より）
第 3 図版 第 13 次調査区全景（南・東より）
第 4 図版 RA 5 5 7・5 6 1 竪穴住居跡
第 5 図版 RA 5 2 8・5 4 6 竪穴住居跡
第 6 図版 RA 5 5 1 竪穴住居跡、炭化材・炭化豆類・炭化柱材・須恵器大甕出土状況
第 7 図版 RB 5 0 1 掘立柱建物跡、ピット 3 断面
第 8 図版 RD 5 5 2 土坑、断面
第 9 図版 RD 5 5 4～5 5 6 土坑、RD 5 6 0・5 6 4 土坑埋土堆積状況、完掘状況
第 10 図版 RA 0 1 2 竪穴住居跡、RE 0 1 3 竪穴跡
第 11 図版 RD 1 5 3・2 4 1・2 4 9 埋土堆積状況、完掘状況
第 12 図版 RX 0 0 3 粘土採掘跡、旧河道 1・6
第 13 図版 RA 0 0 2 竪穴住居跡出土土器、RA 5 0 1・5 0 4・5 0 6 竪穴住居跡出土墨書土器
第 14 図版 RA 5 0 9・5 1 5・5 4 0・5 4 6 竪穴住居跡出土墨書土器、RA 5 2 2・5 4 5 竪穴住居跡出土篋書土器
第 15 図版 RA 5 4 7・5 5 1・5 5 7 竪穴住居跡出土墨書土器、RA 5 5 1 竪穴住居跡出土篋書土器
第 16 図版 RA 5 6 1・5 6 4・5 7 6 竪穴住居跡出土墨書土器、RG 5 0 6 溝跡出土篋書土器

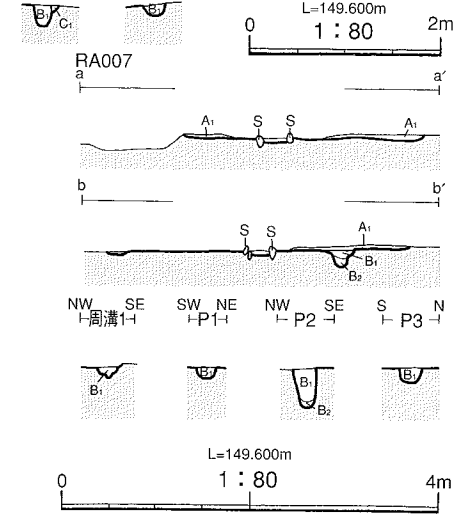
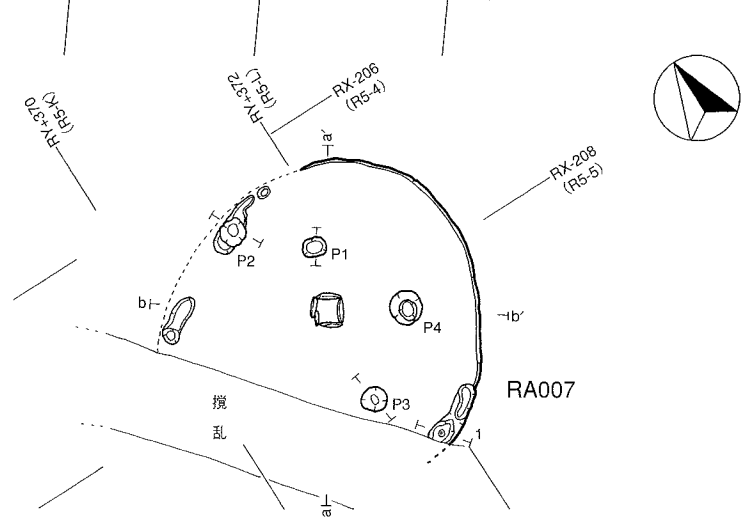
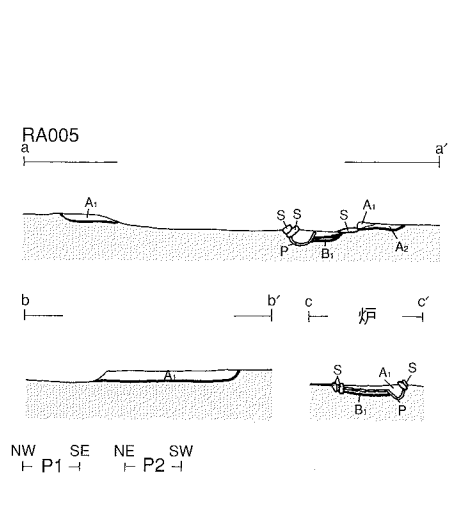
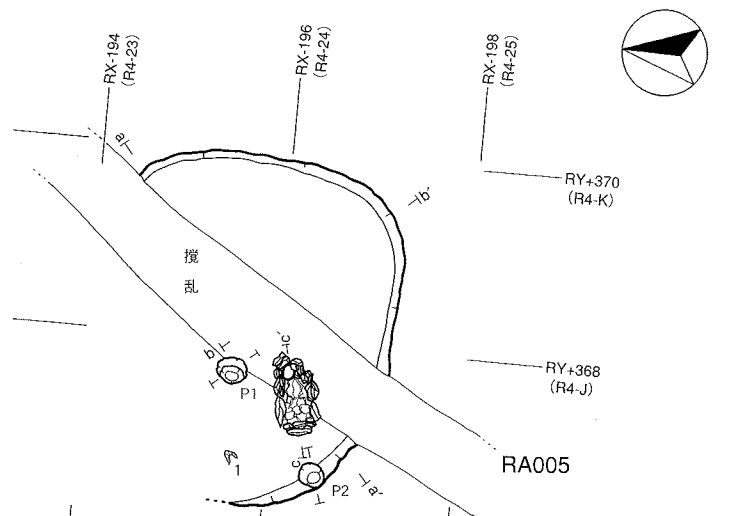
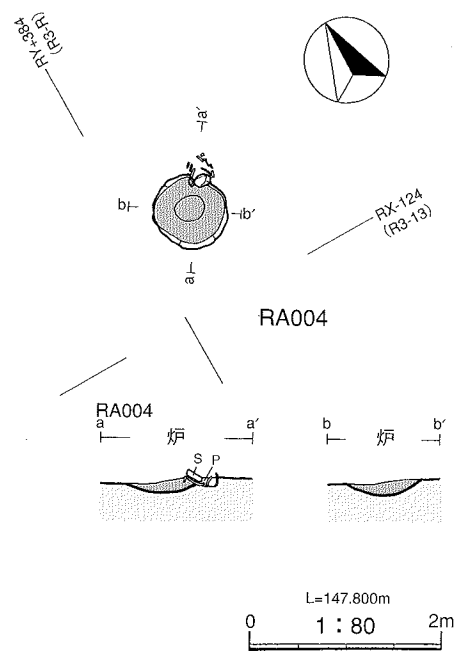
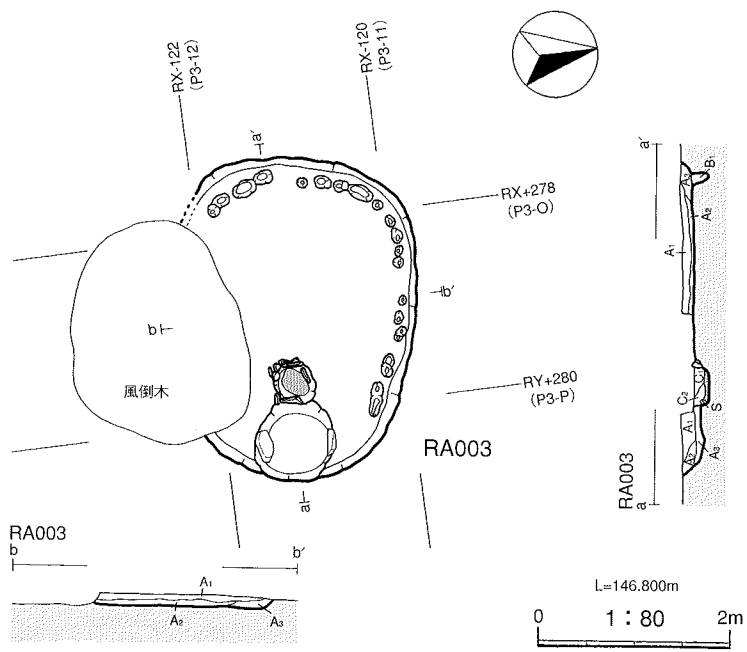
付 図

- 付図 1 堰根遺跡全体図
付図 2 縄文遺構配置図

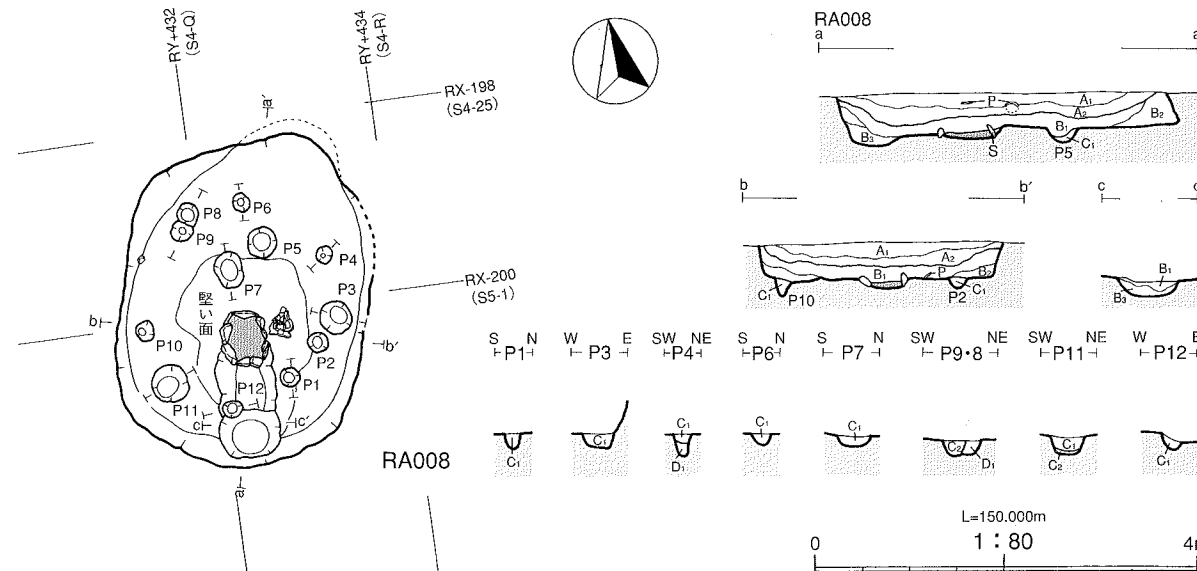
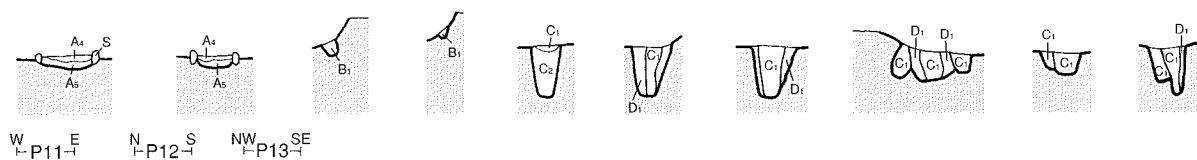
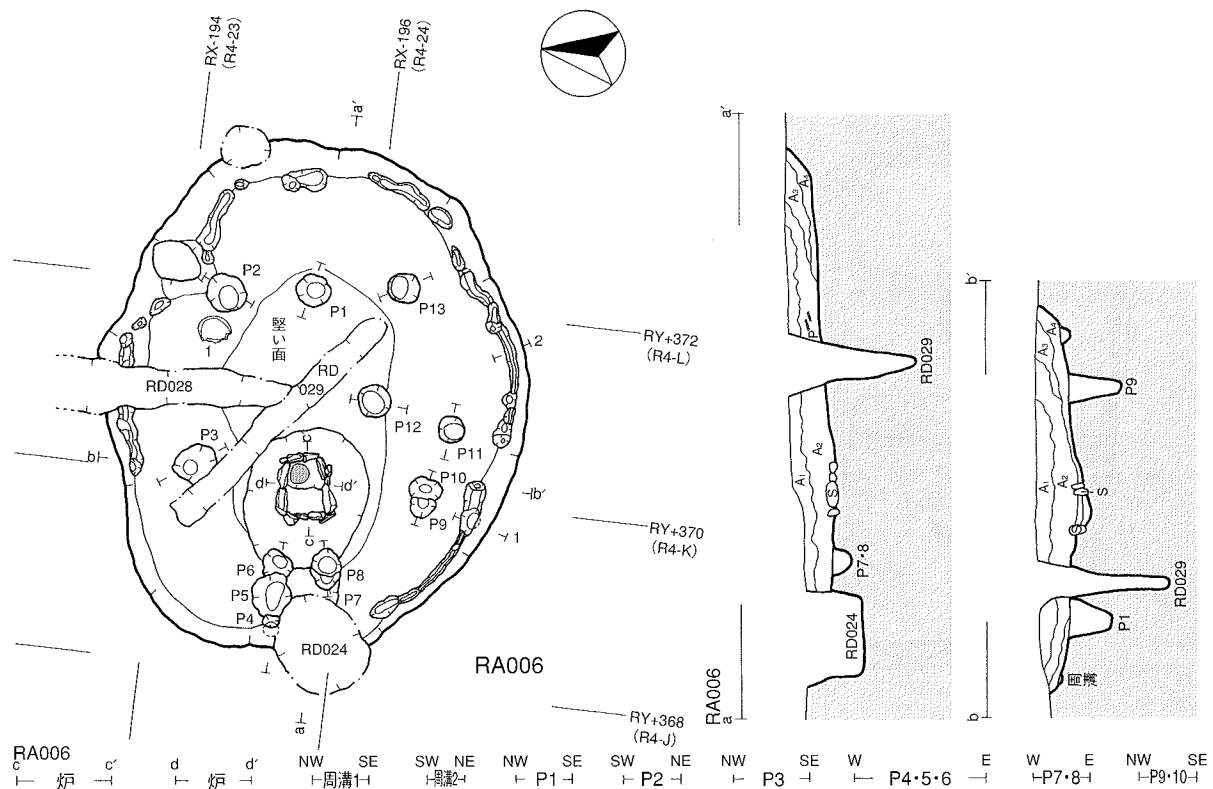
遺 構 図 版



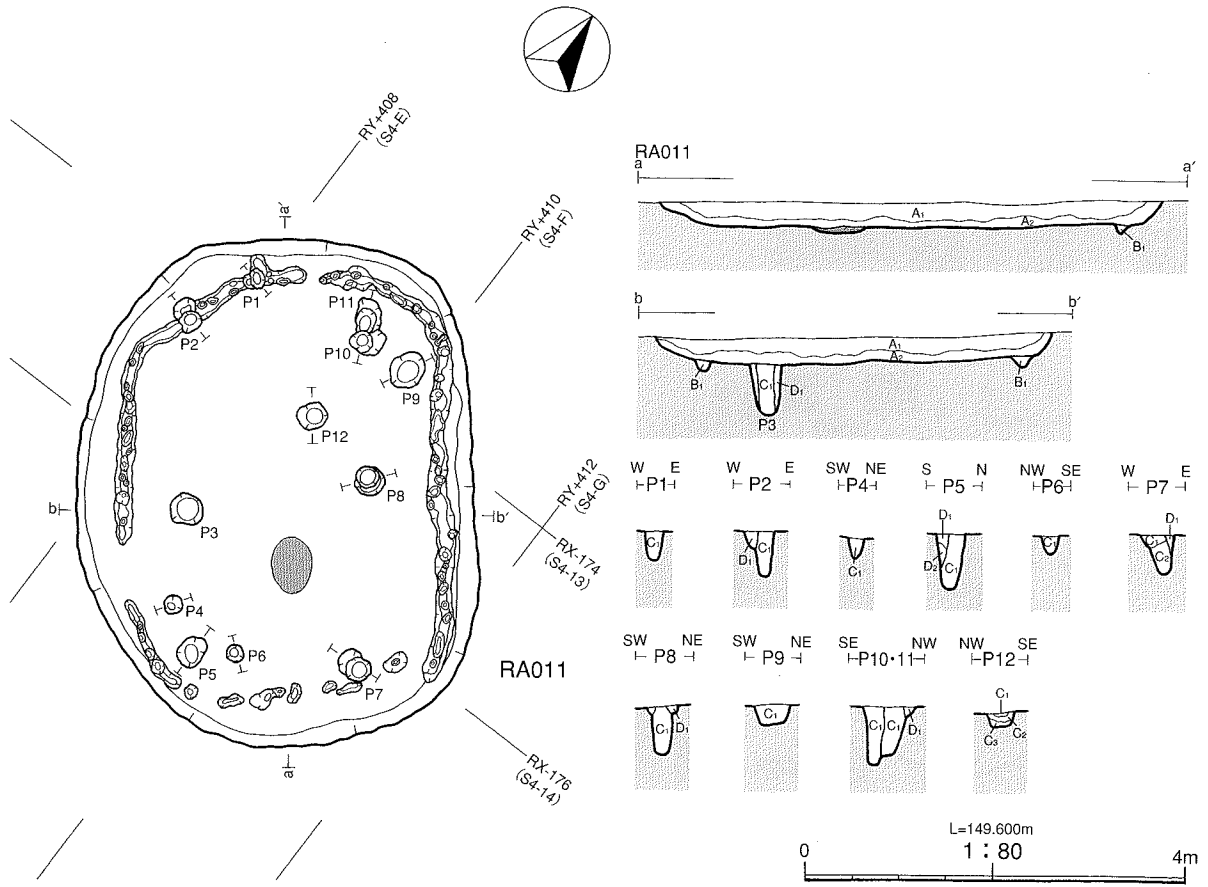
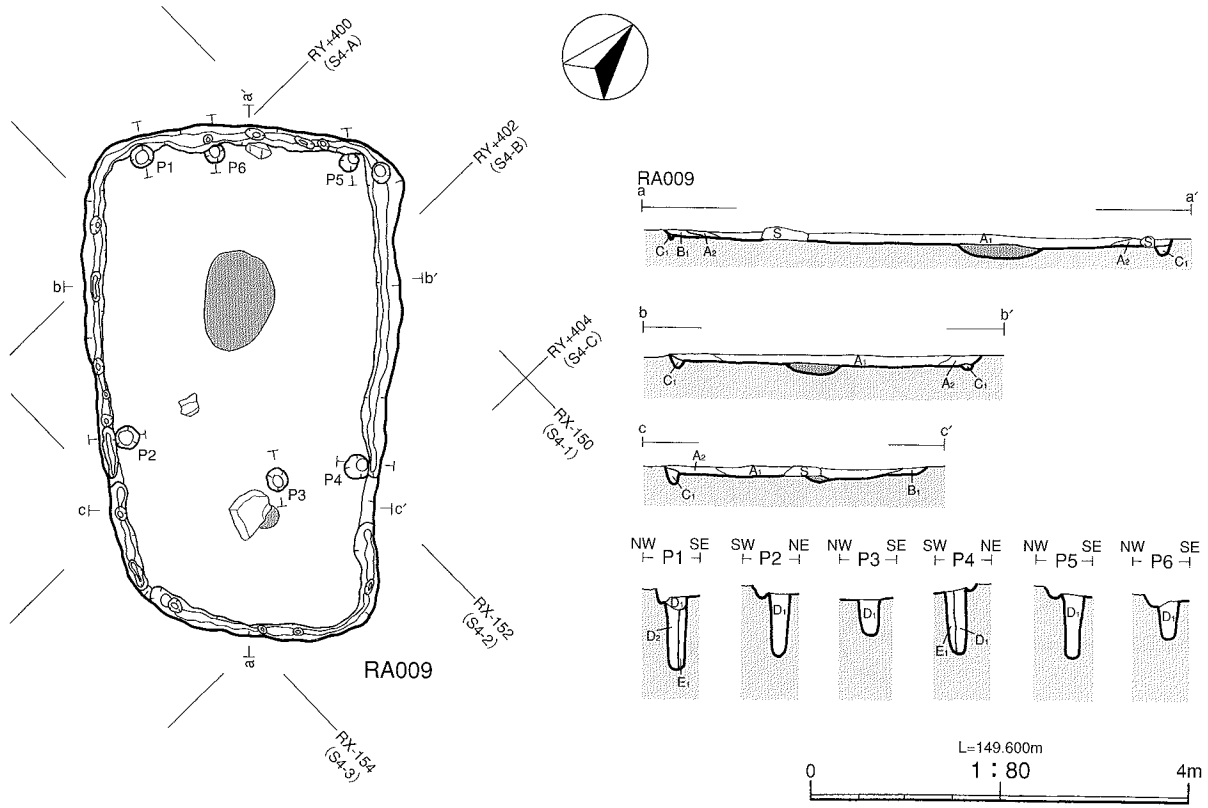
第1図 RA001・002竪穴住居跡



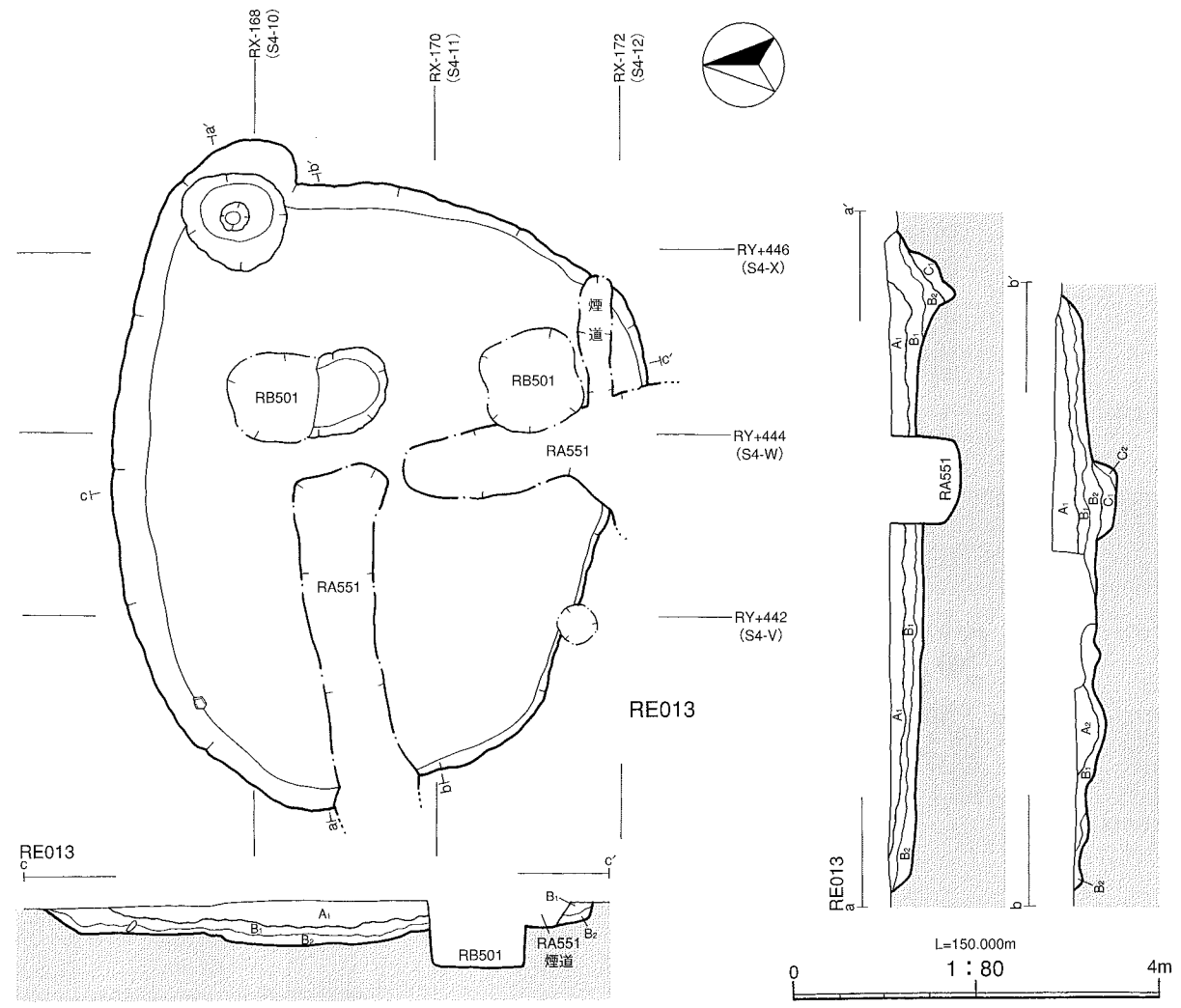
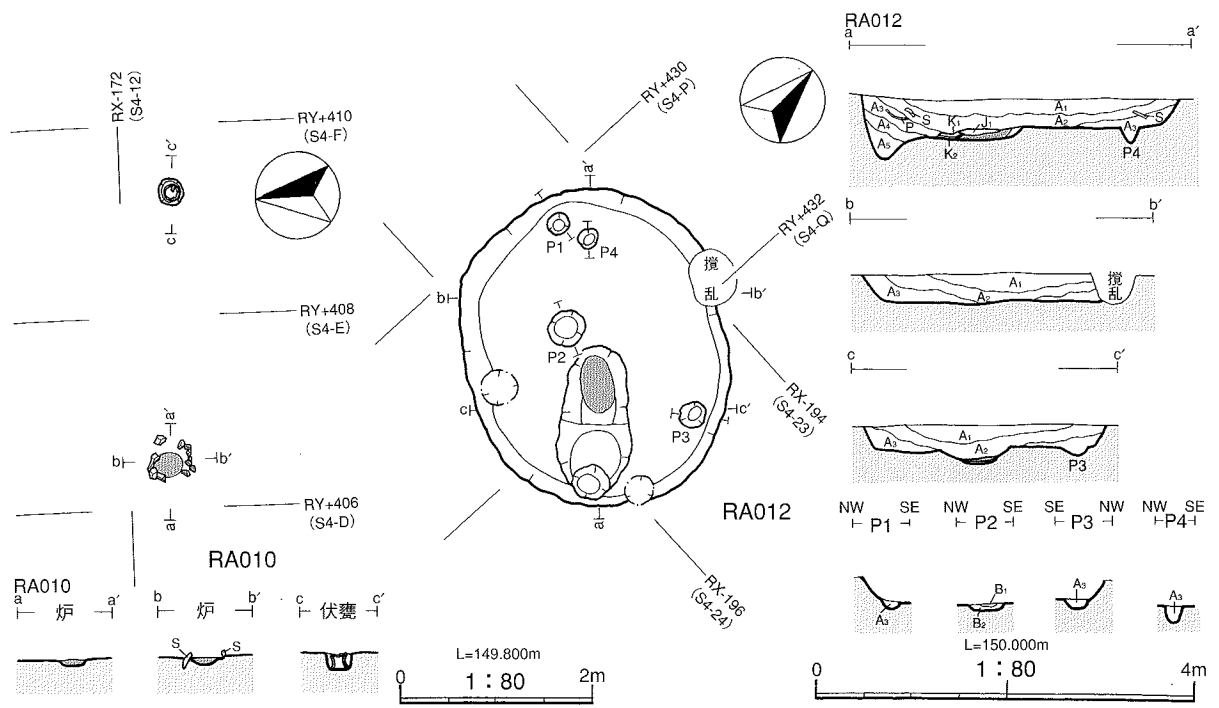
第2図 RA003~005・007竪穴住居跡



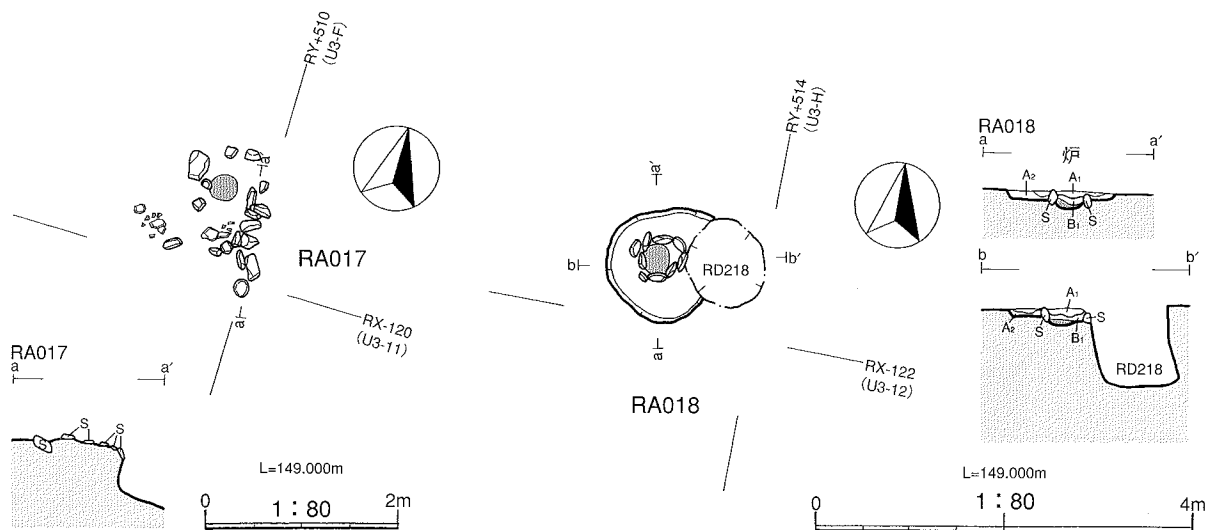
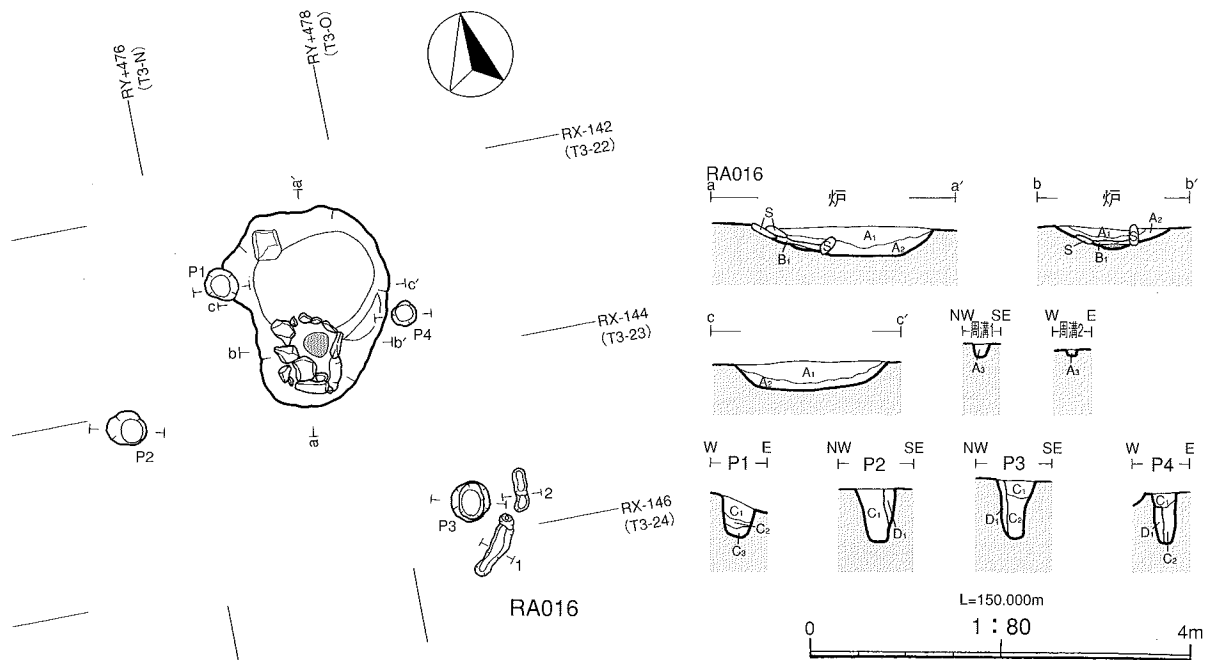
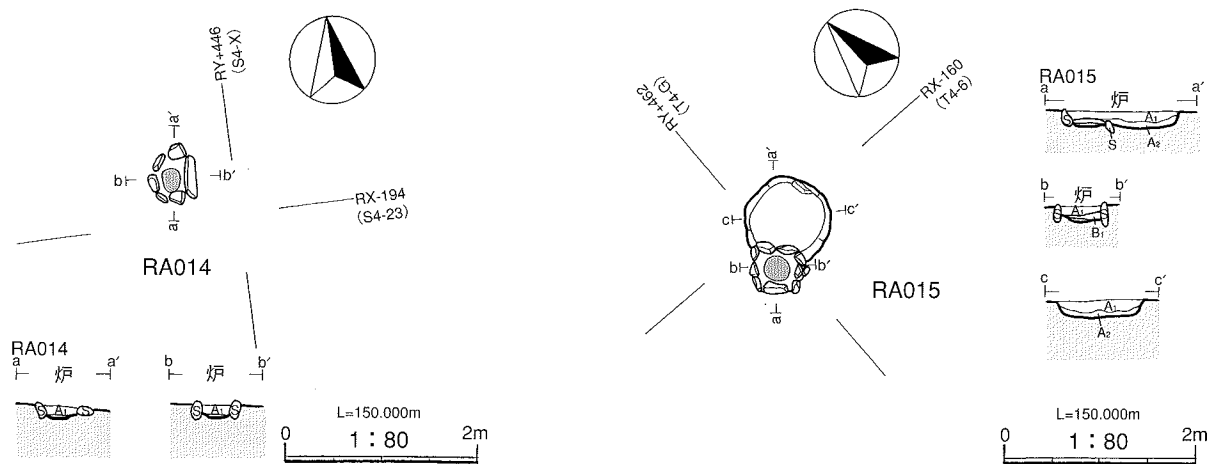
第3図 RA006・008堅穴住居跡



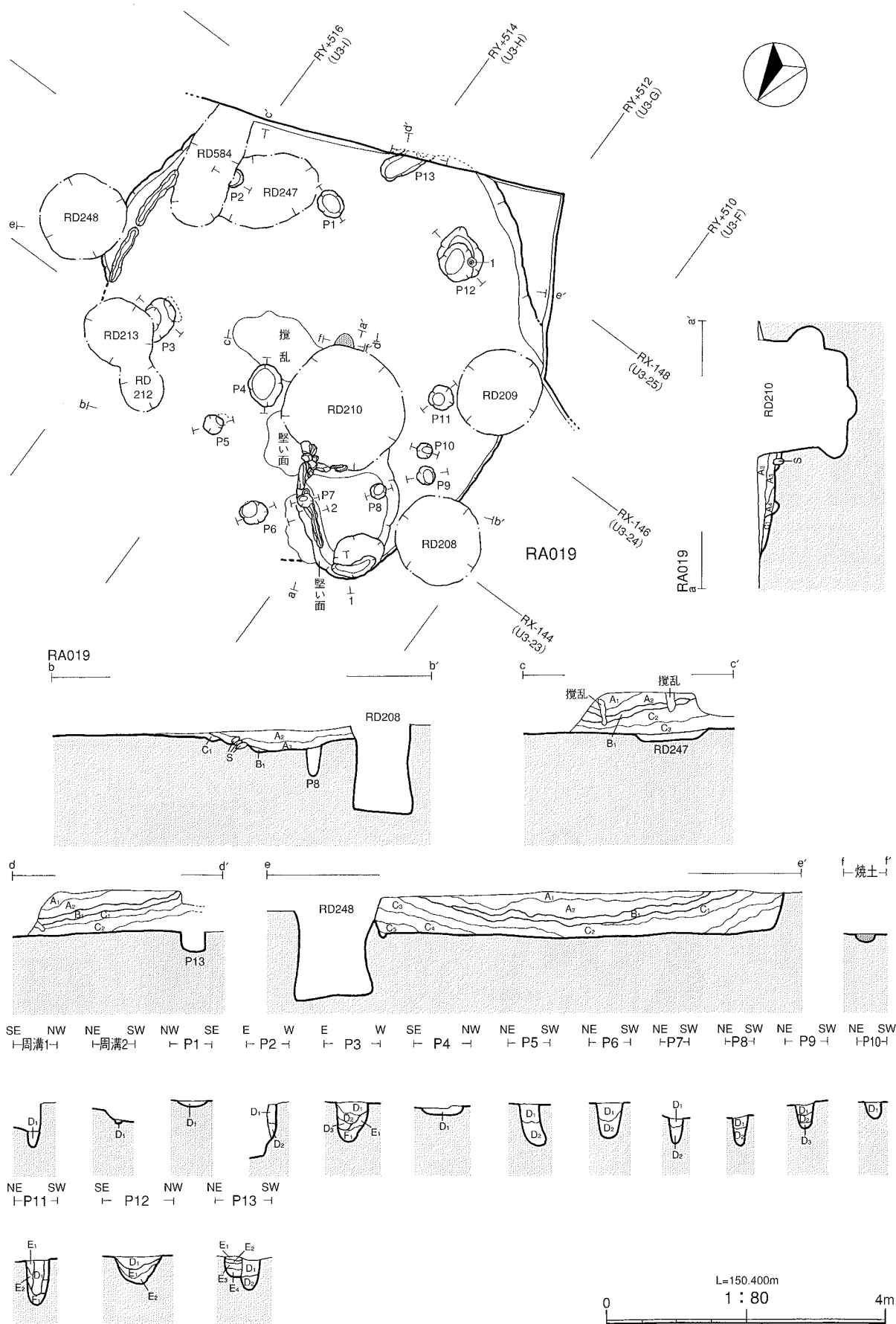
第4図 RA009・011竪穴住居跡



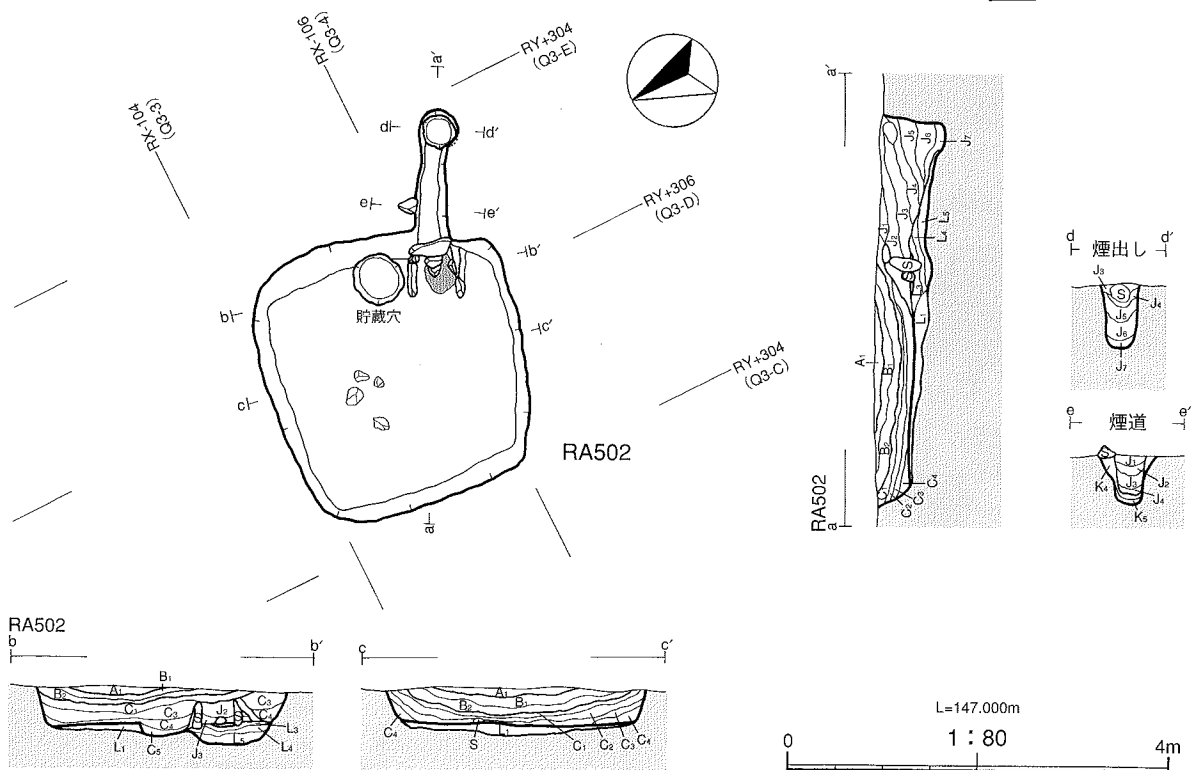
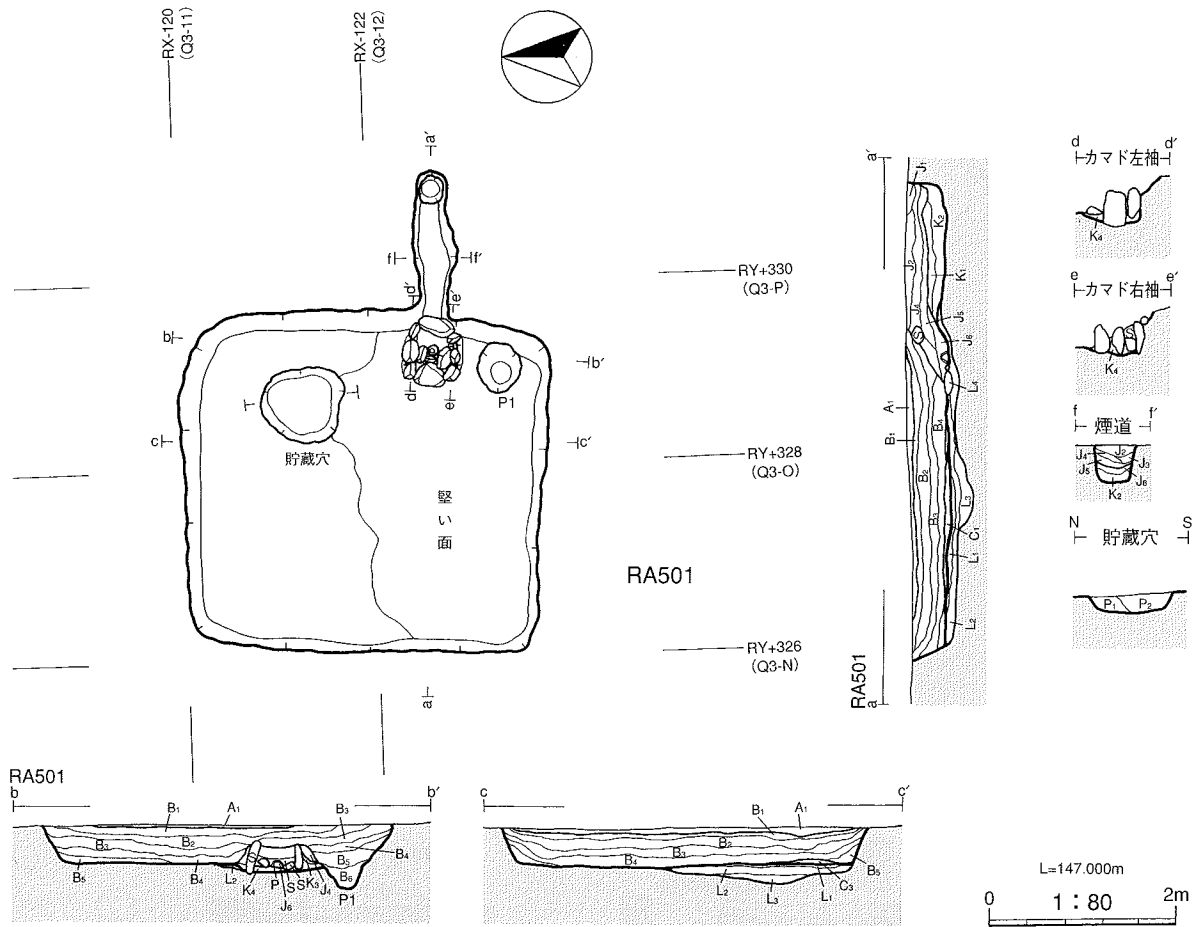
第5図 RA010・012竪穴住居跡、RE013竪穴跡



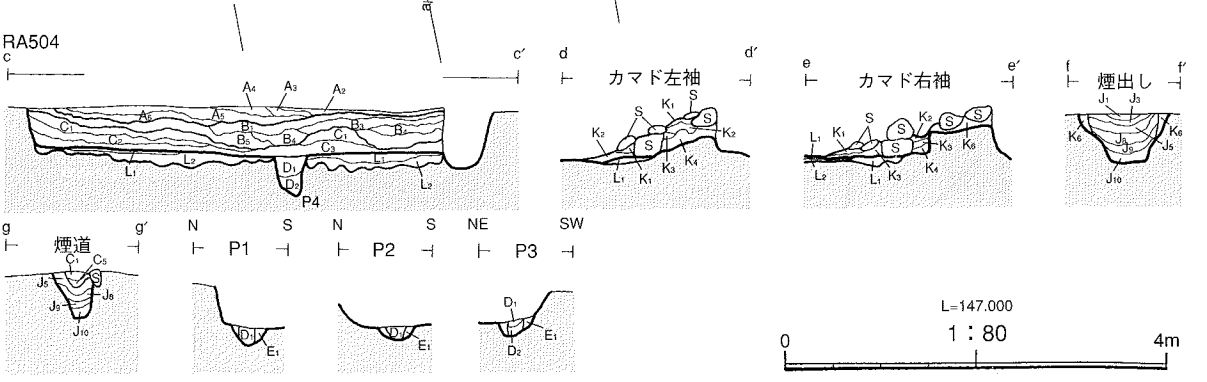
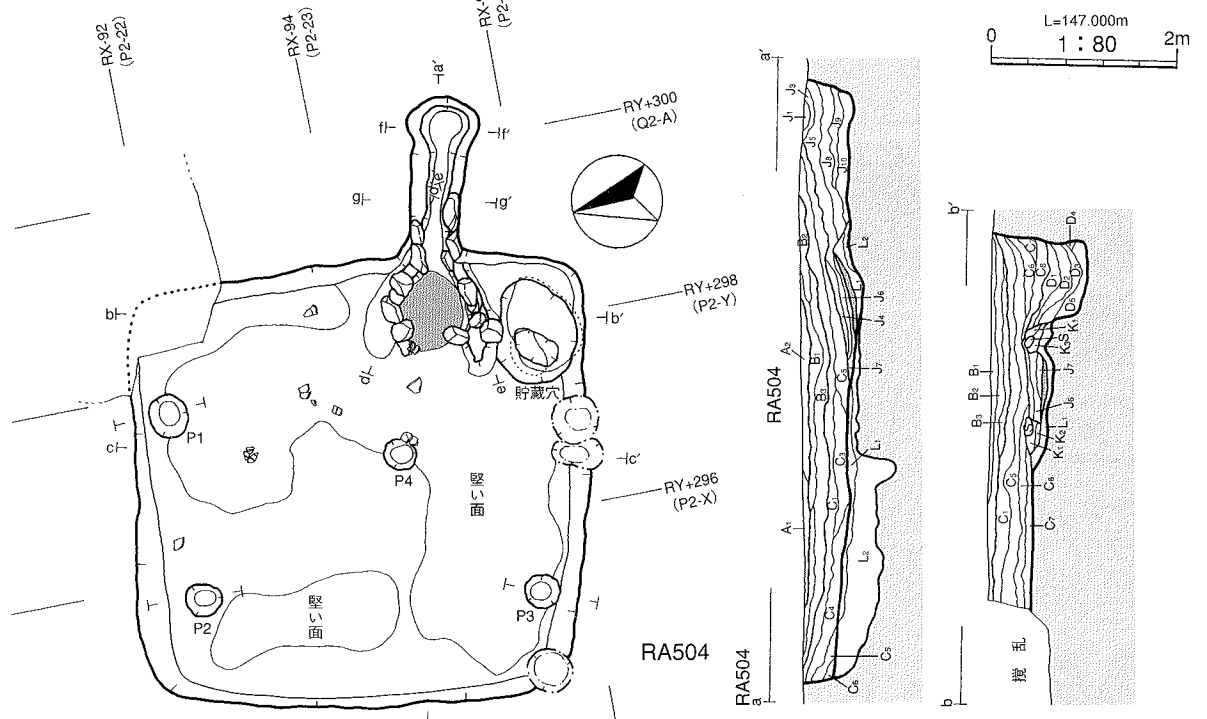
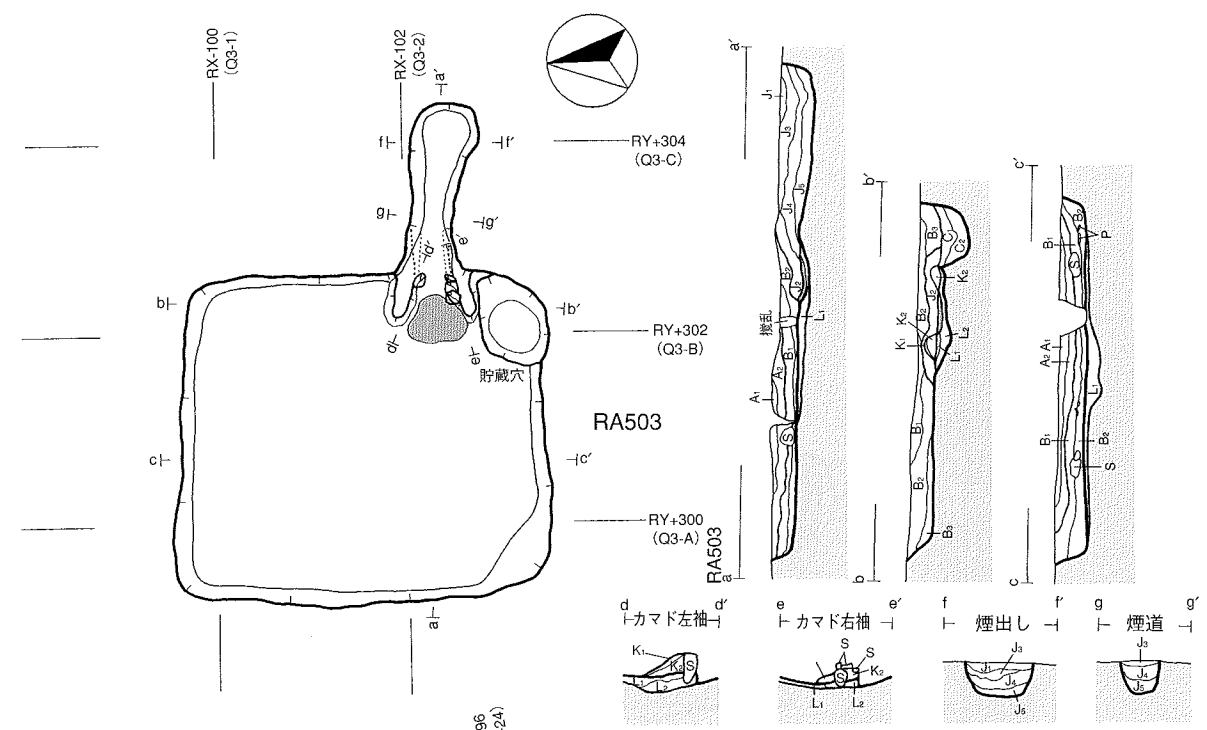
第 6 図 RA014~018 竪穴住居跡



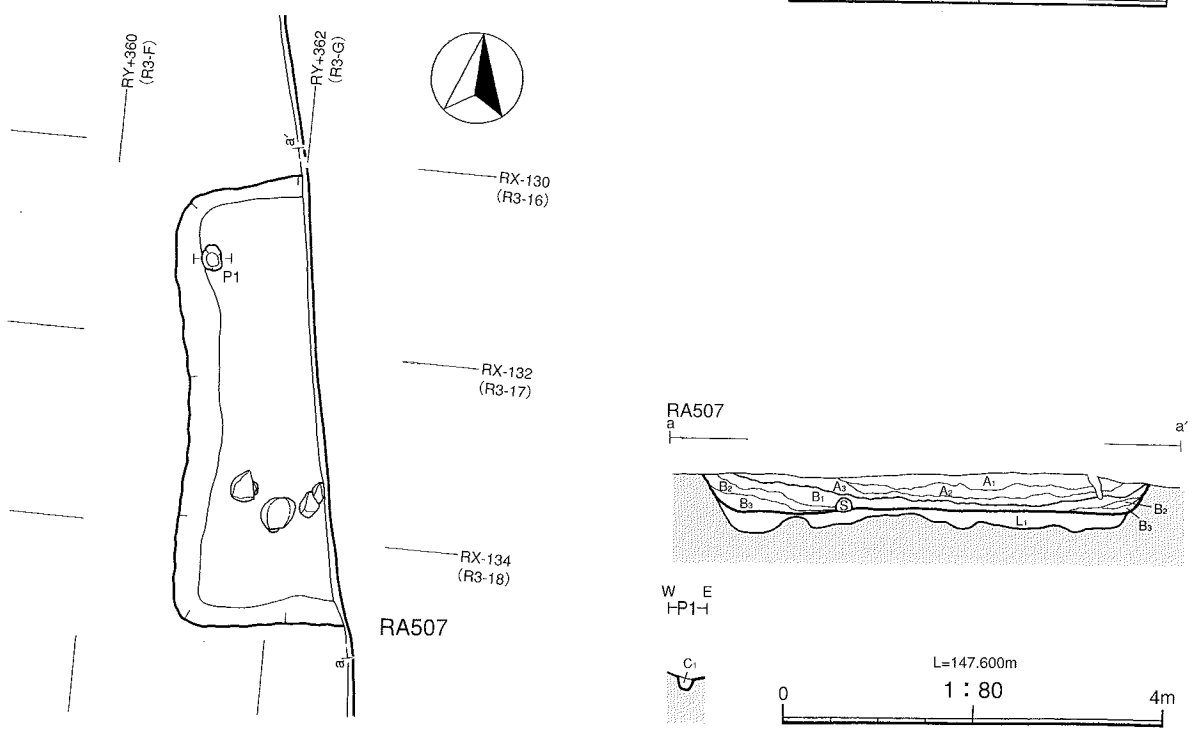
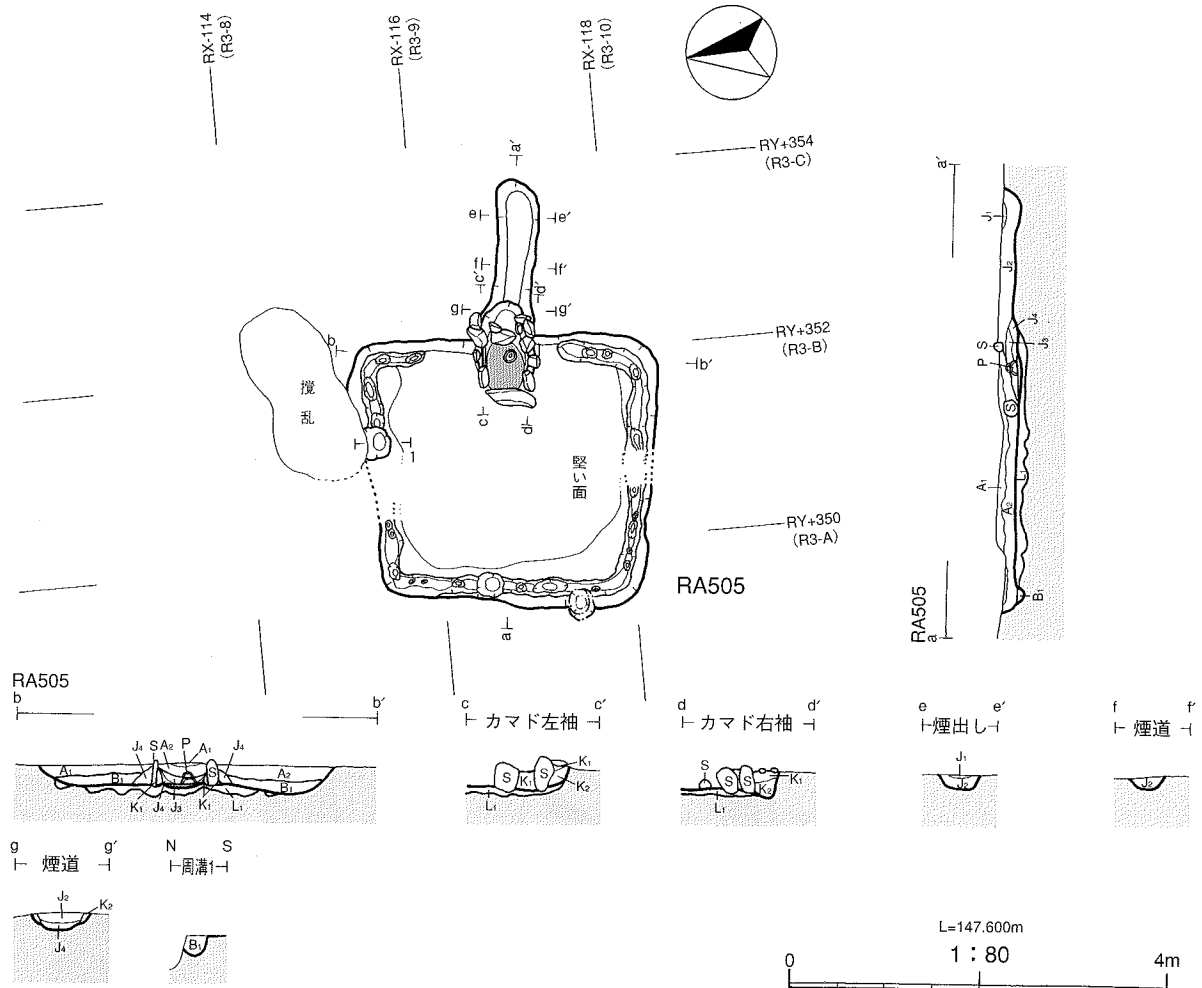
第7図 RA019竪穴住居跡



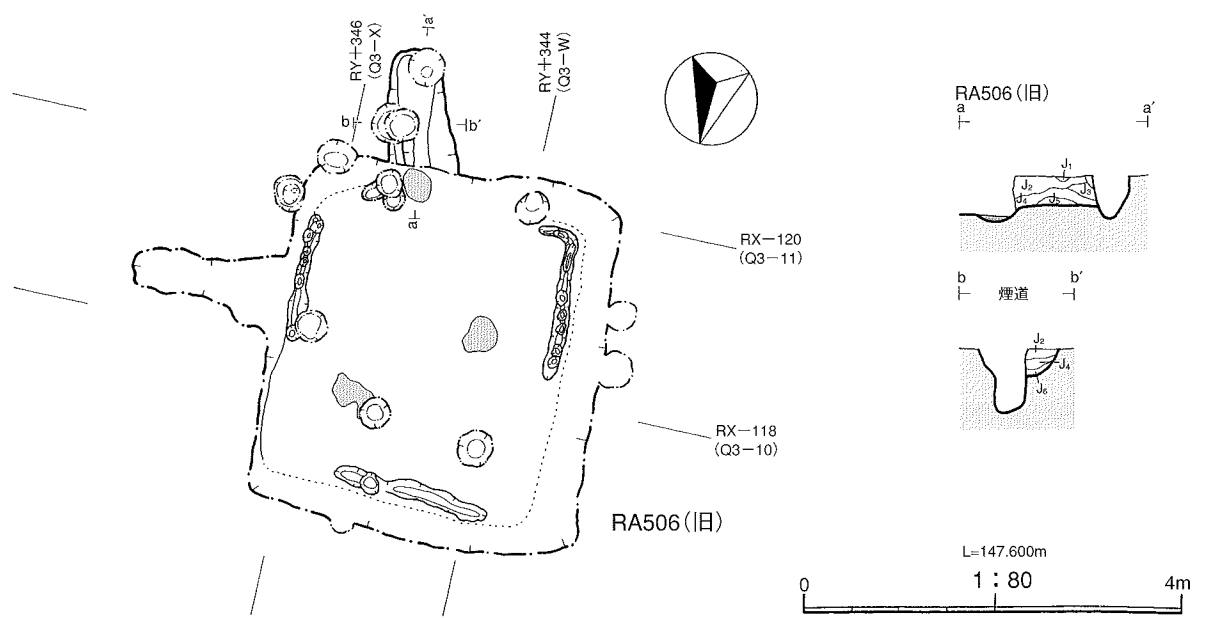
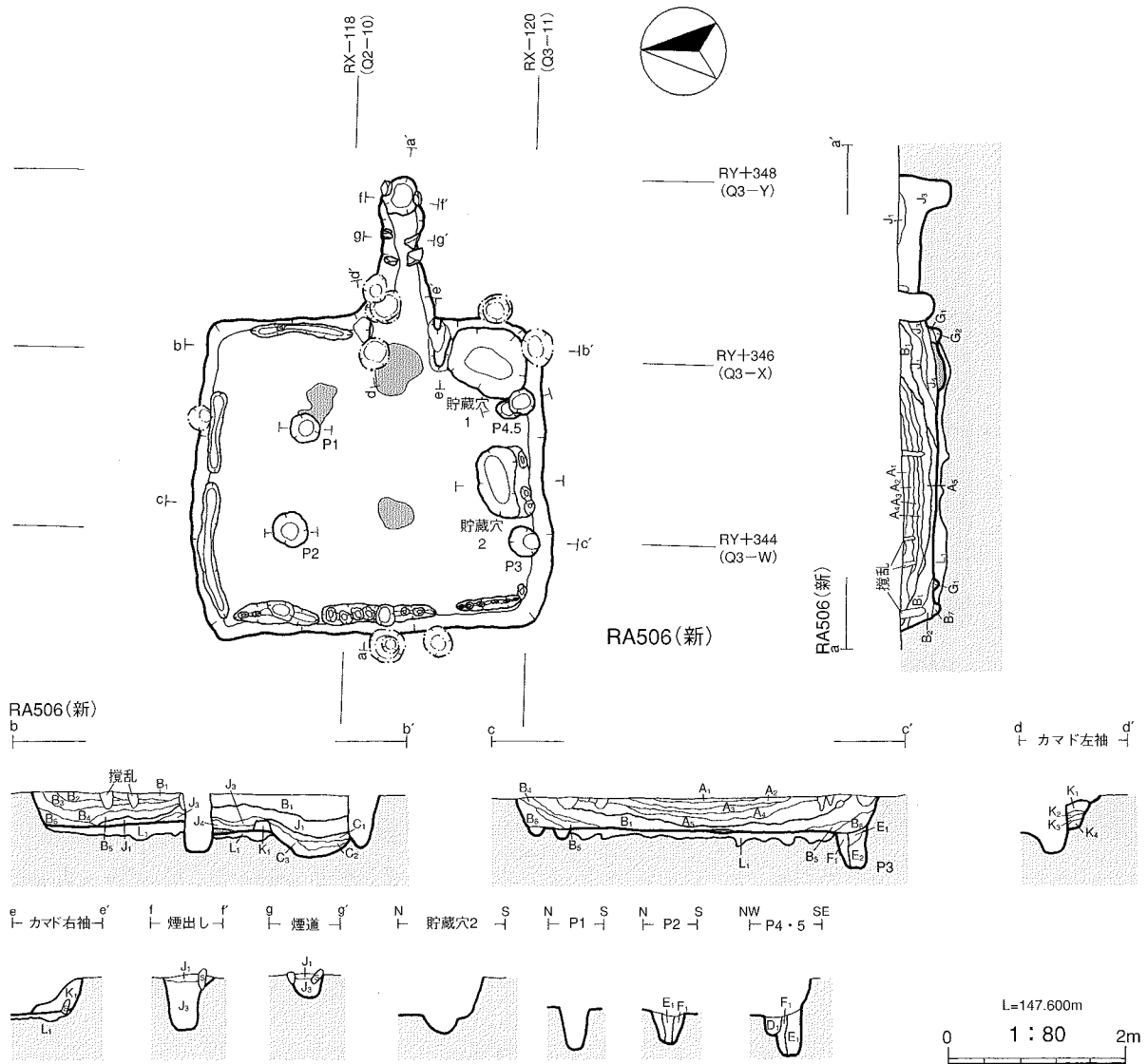
第8図 RA501・502竪穴住居跡



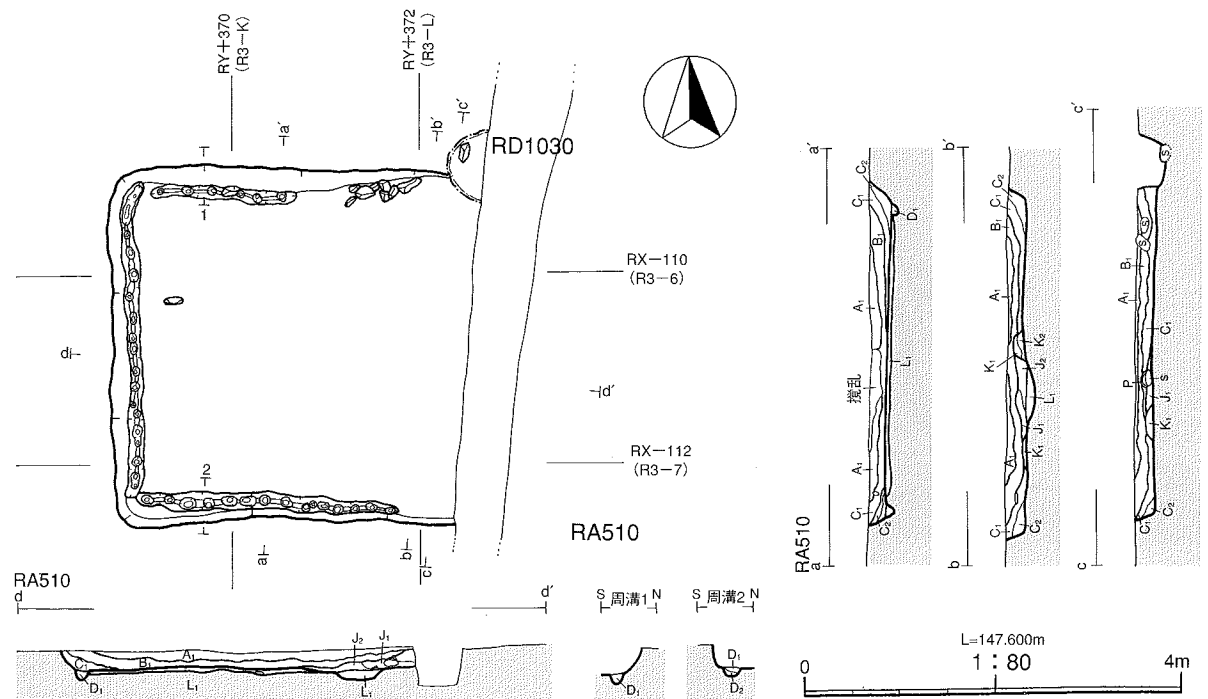
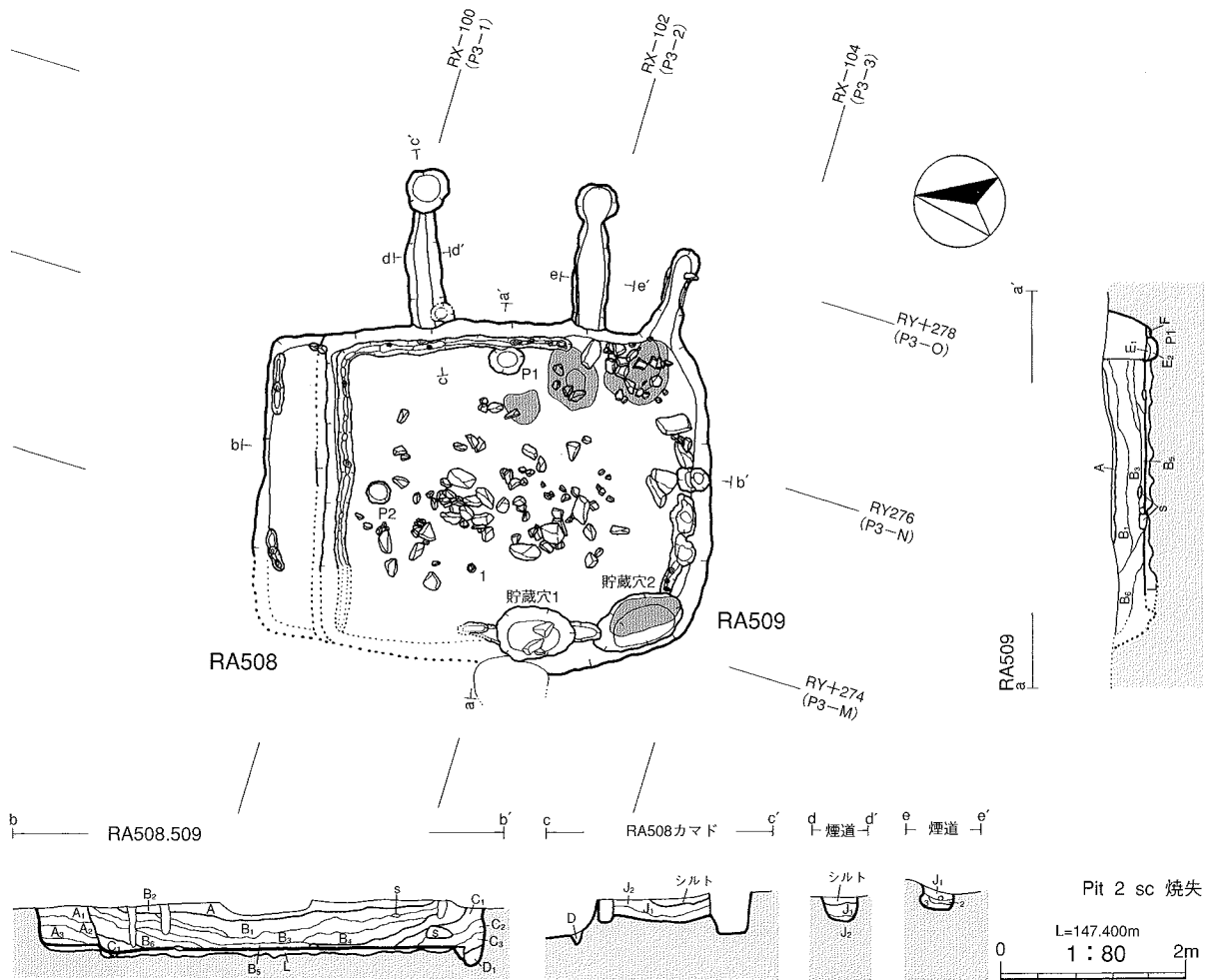
第9図 RA503・504竪穴住居跡



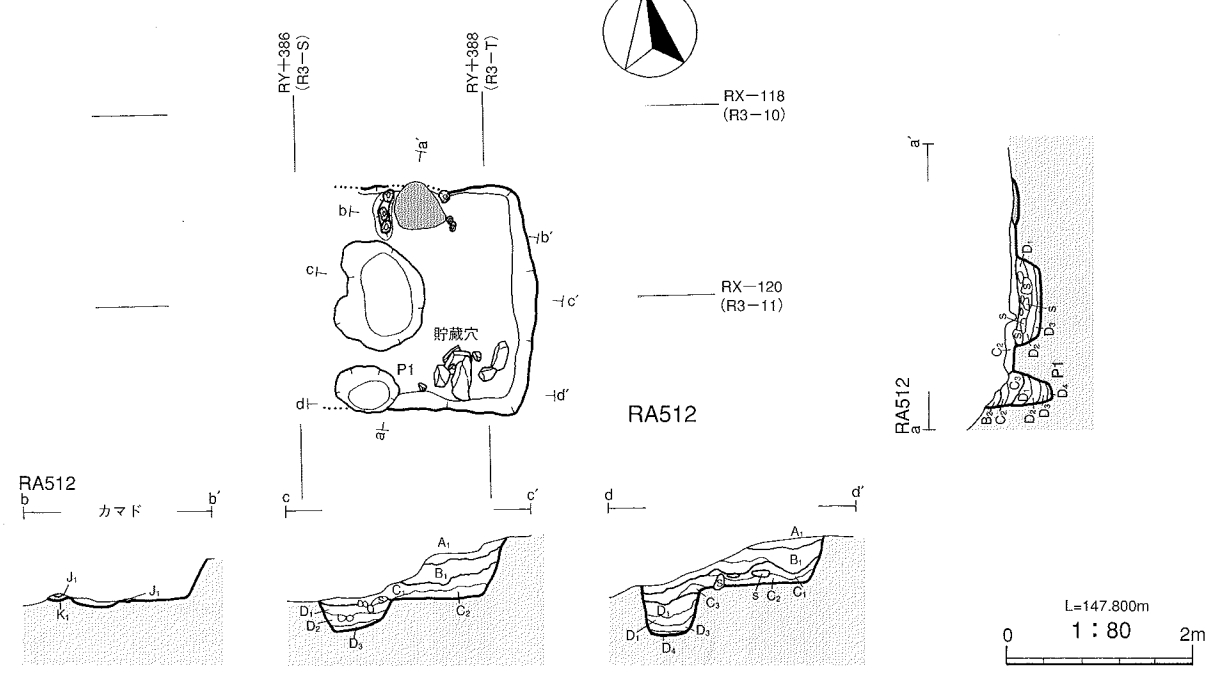
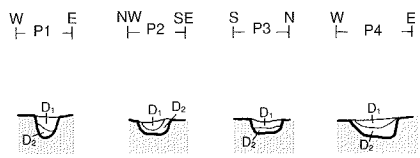
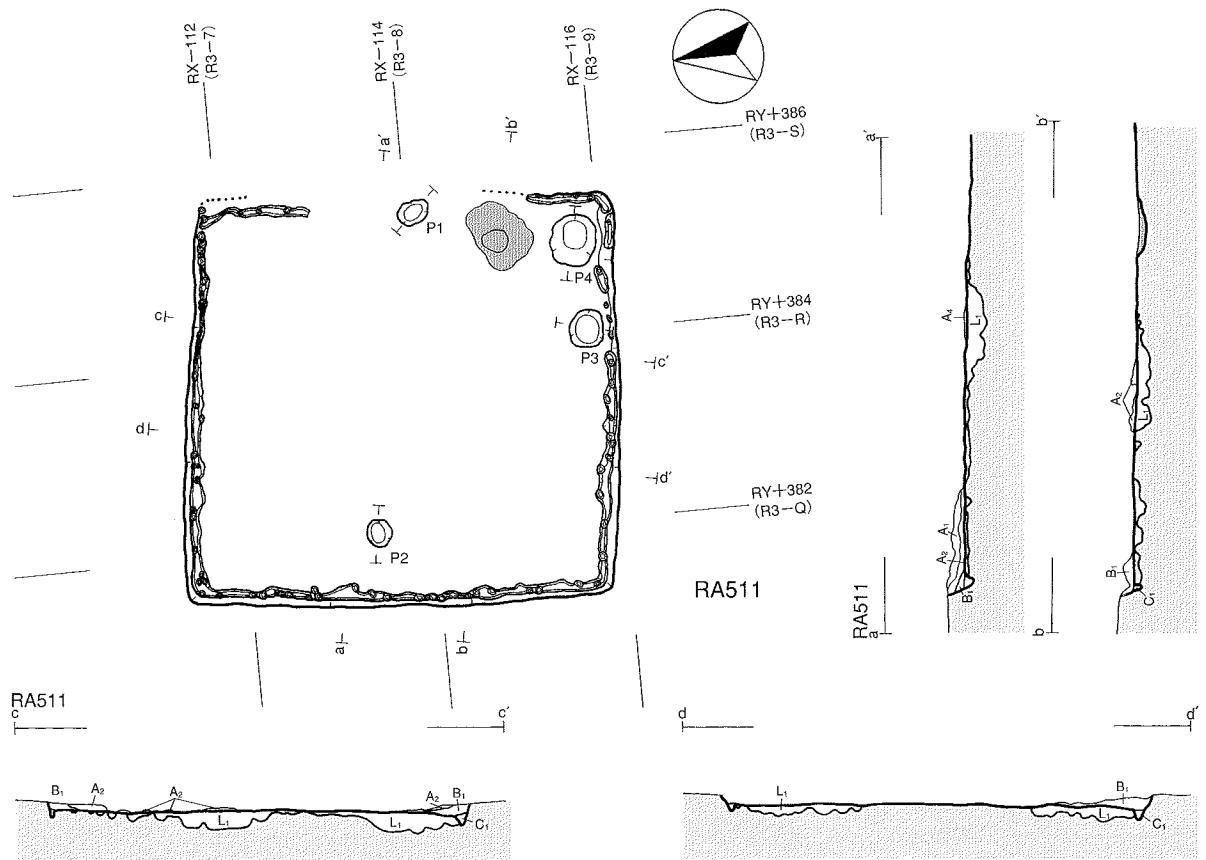
第 10 図 RA505・507 竪穴住居跡



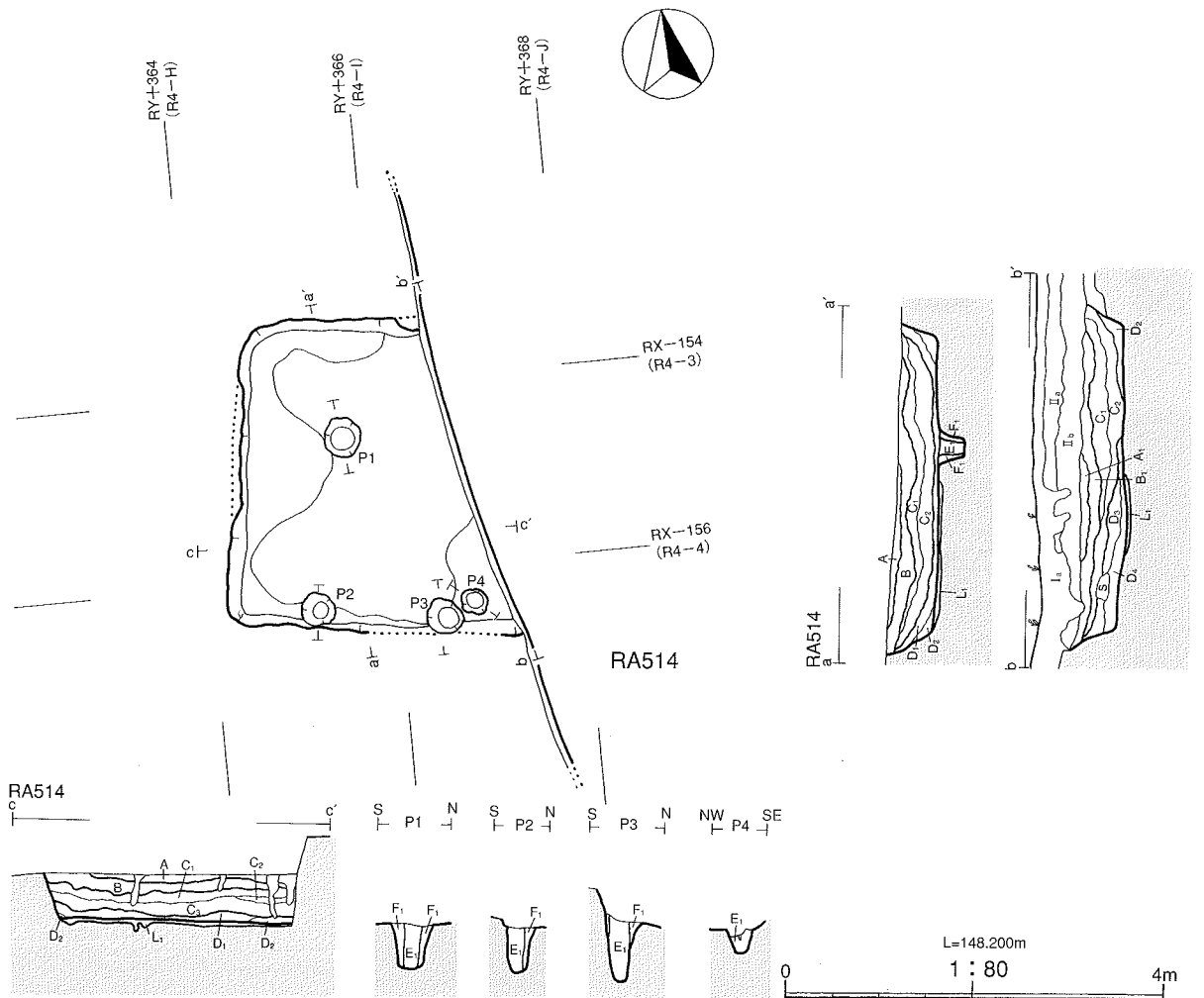
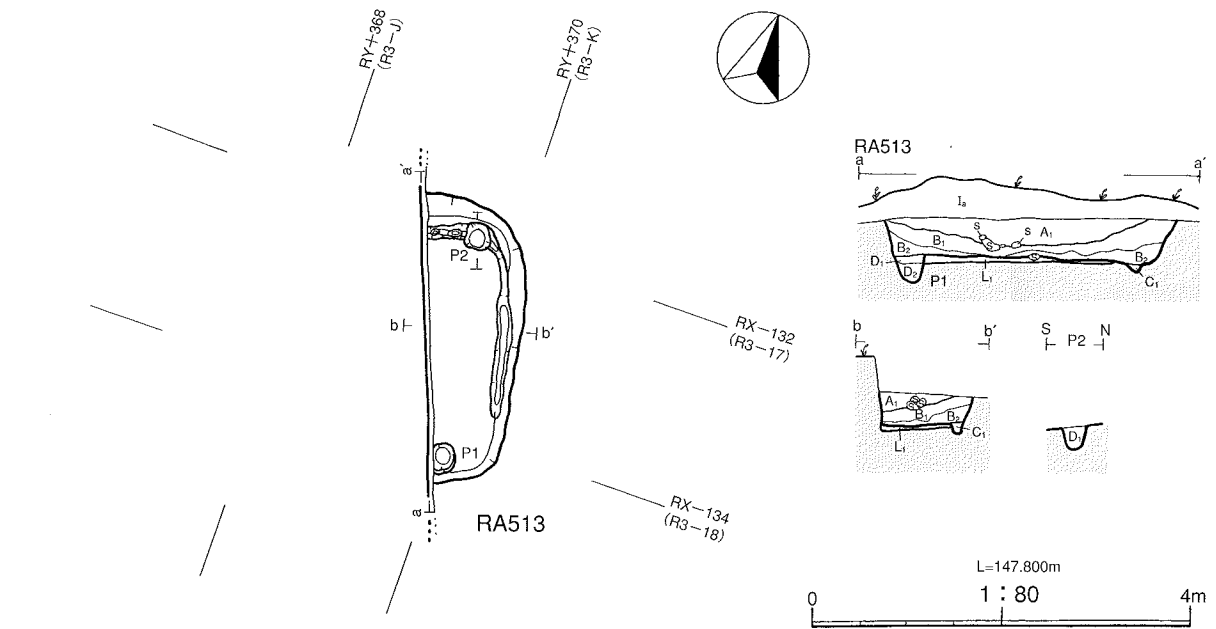
第11図 RA506 (新旧) 竪穴住居跡



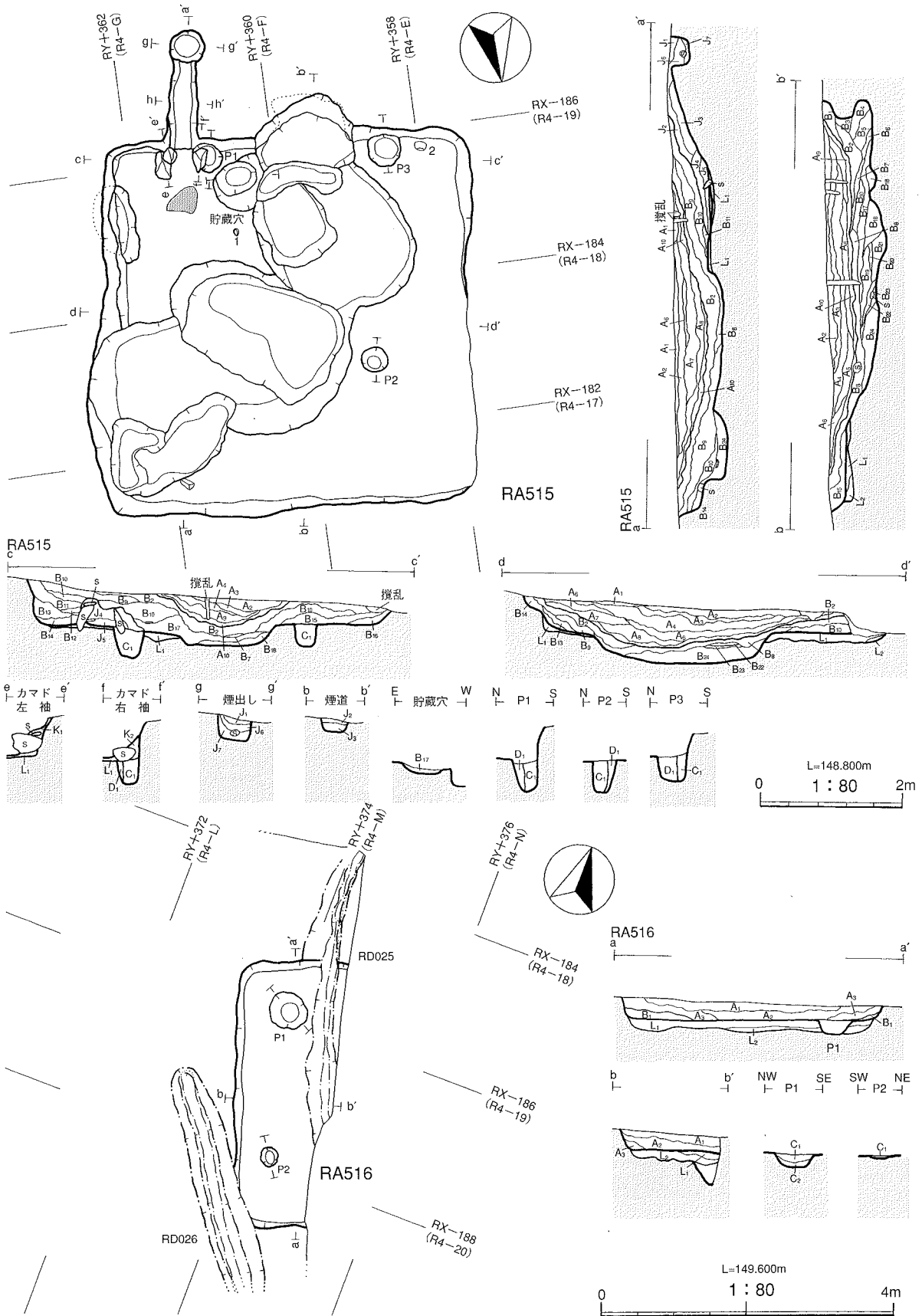
第 12 図 RA508~510 竪穴住居跡



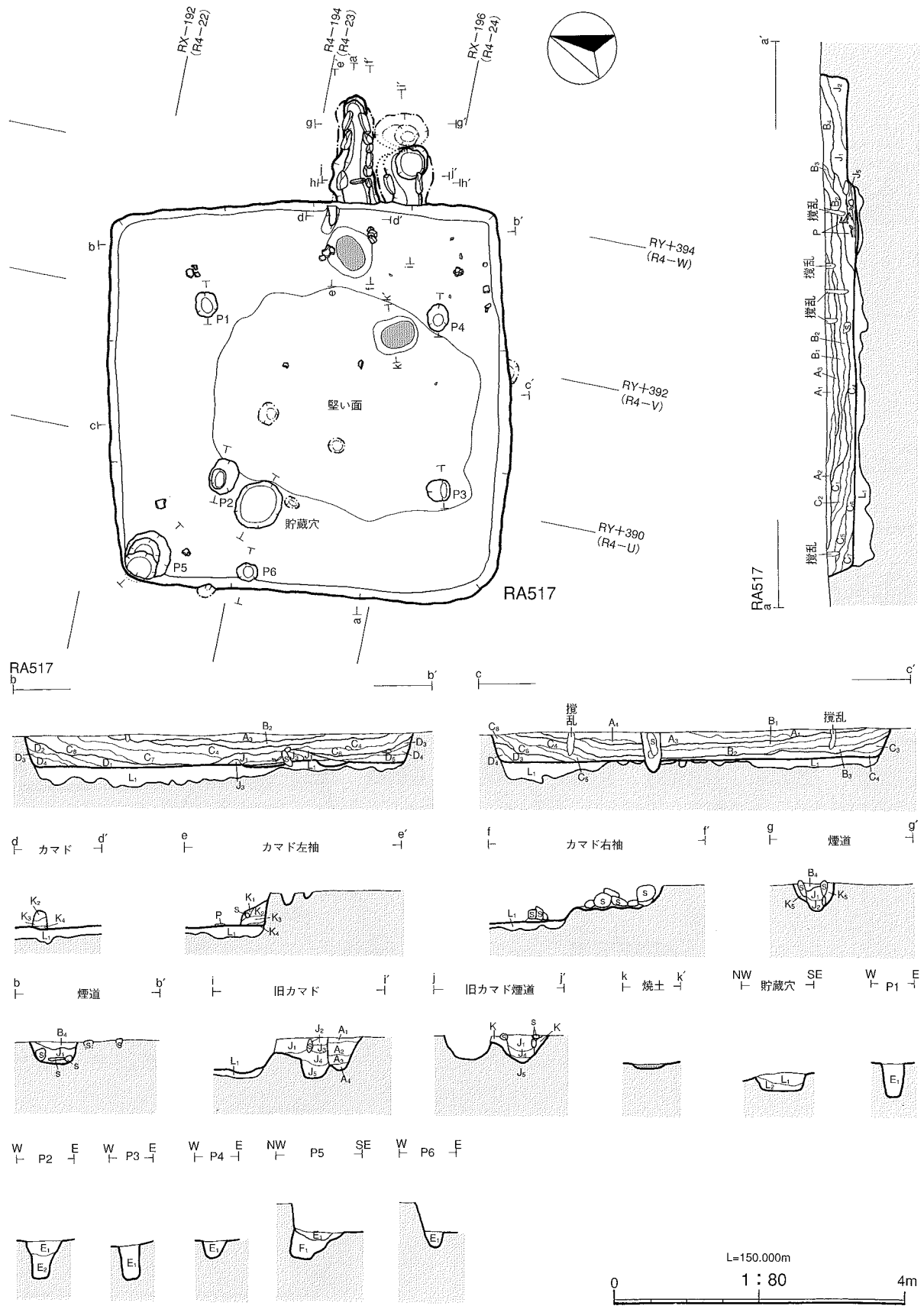
第 13 図 RA511・512 竪穴住居跡



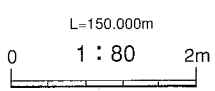
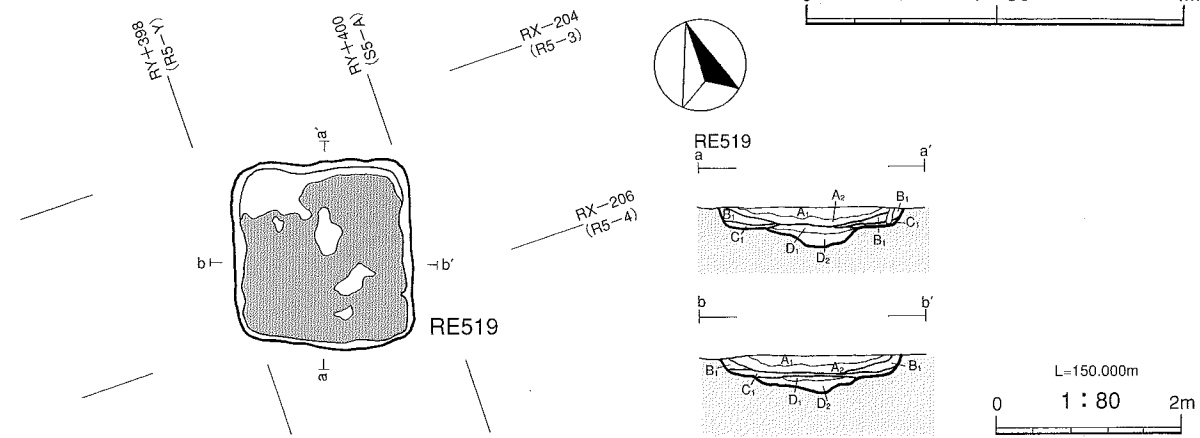

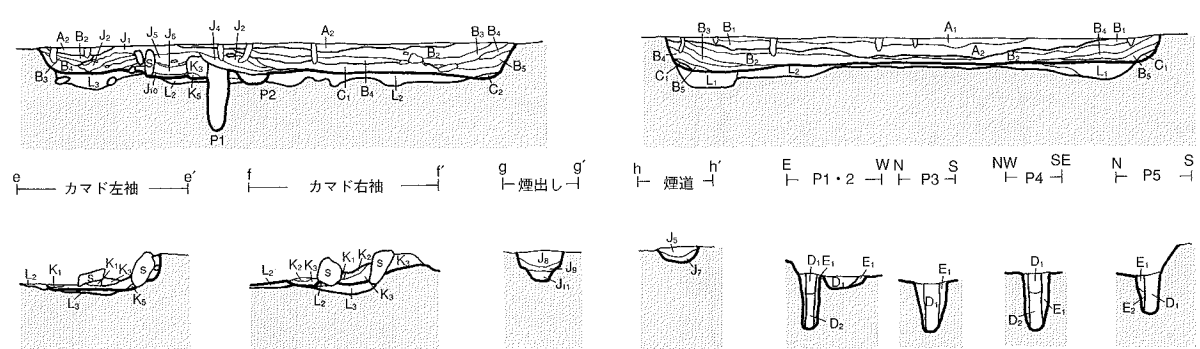
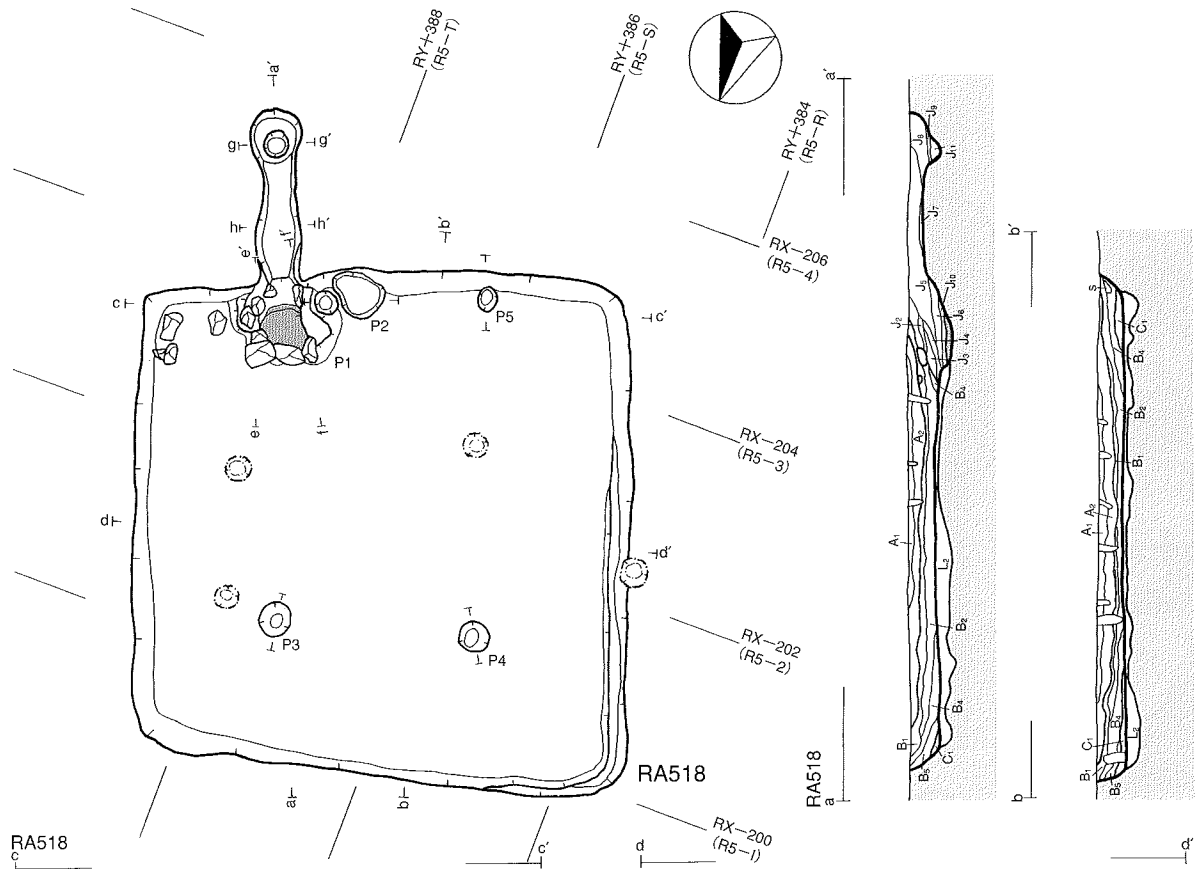
第 14 图 RA513 · 514 竖穴住居跡



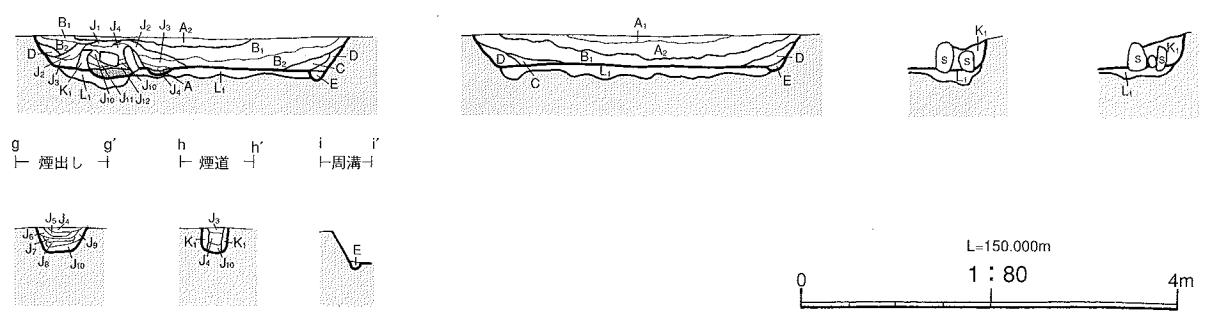
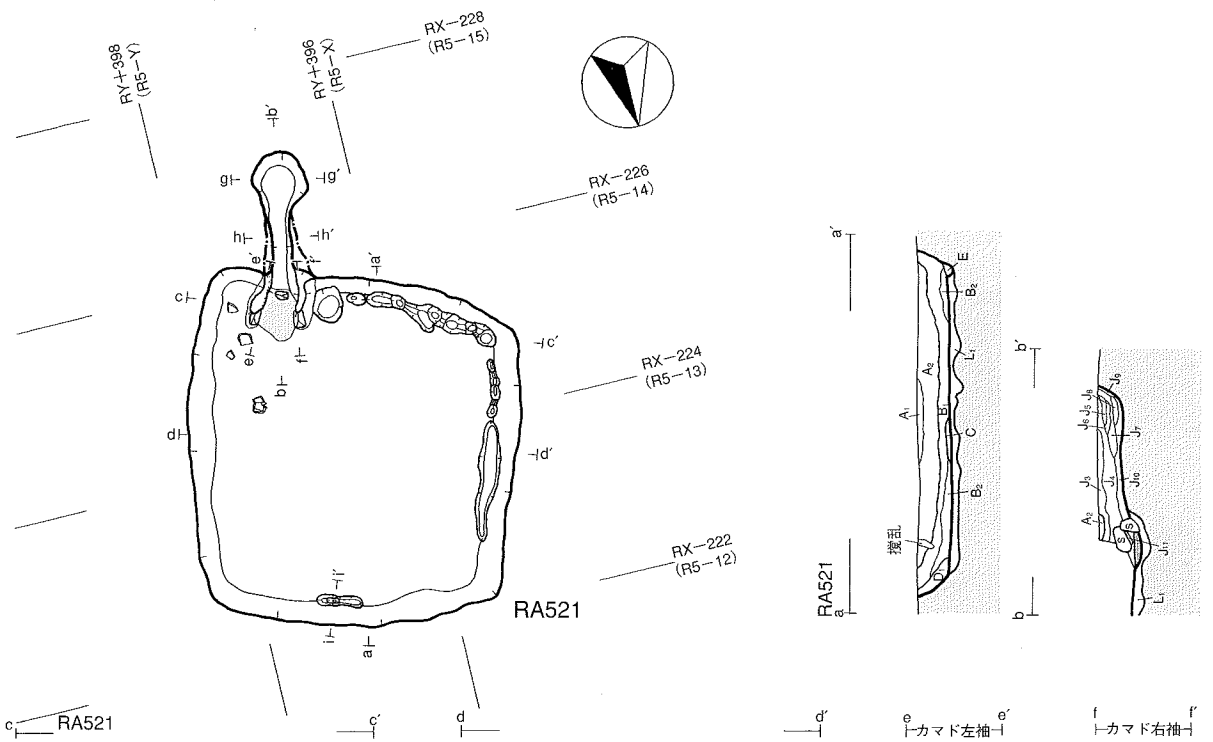
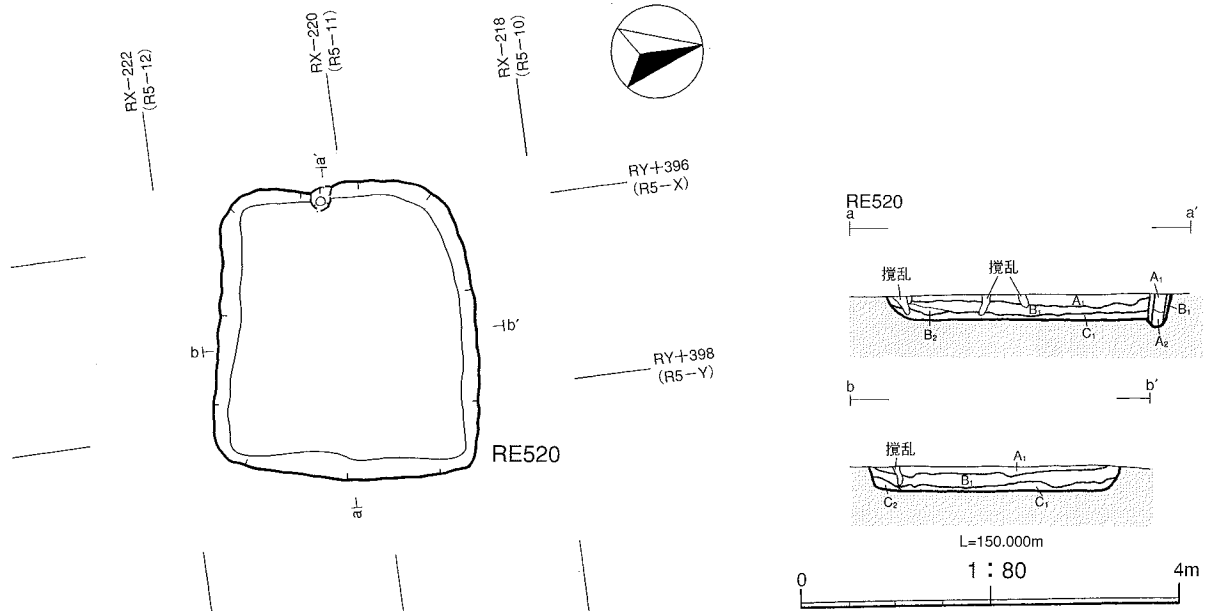
第 15 図 RA515・516 竪穴住居跡



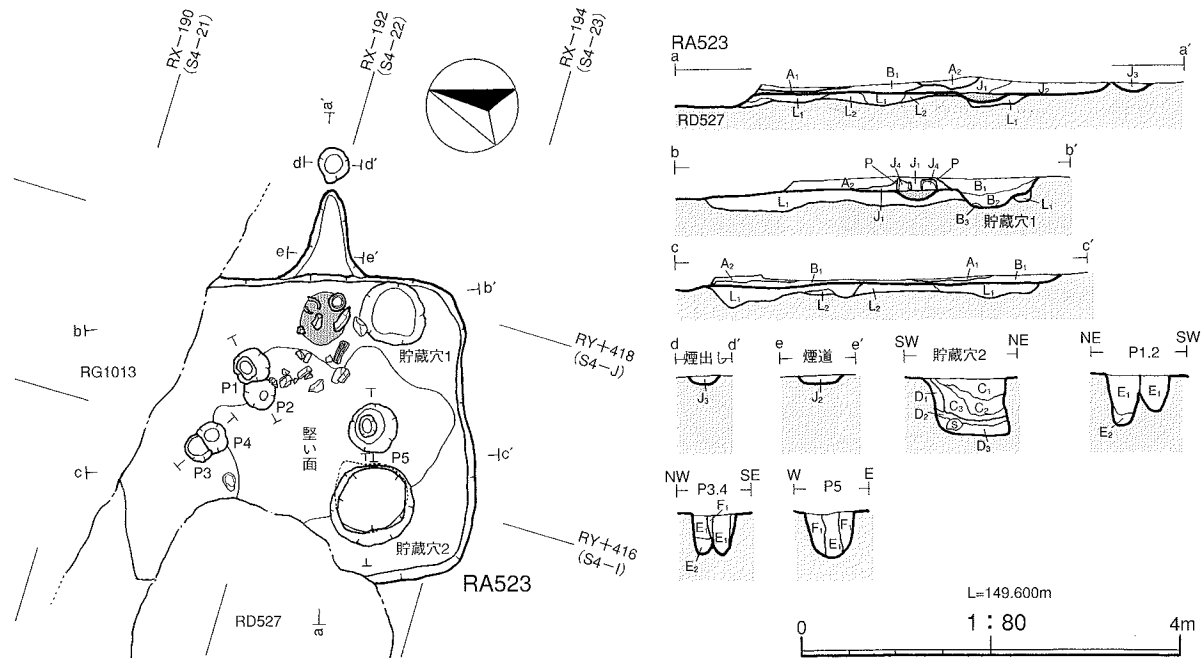
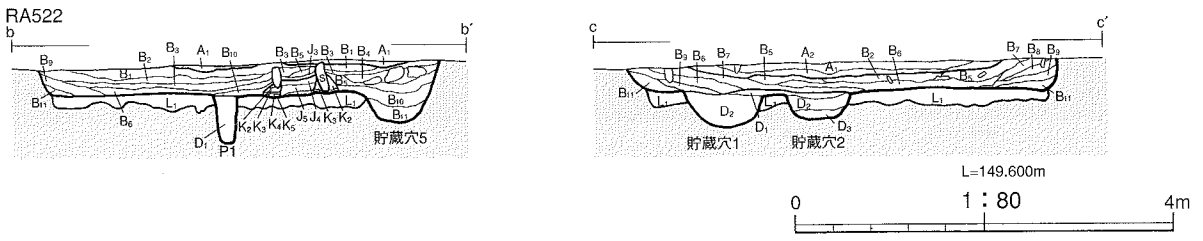
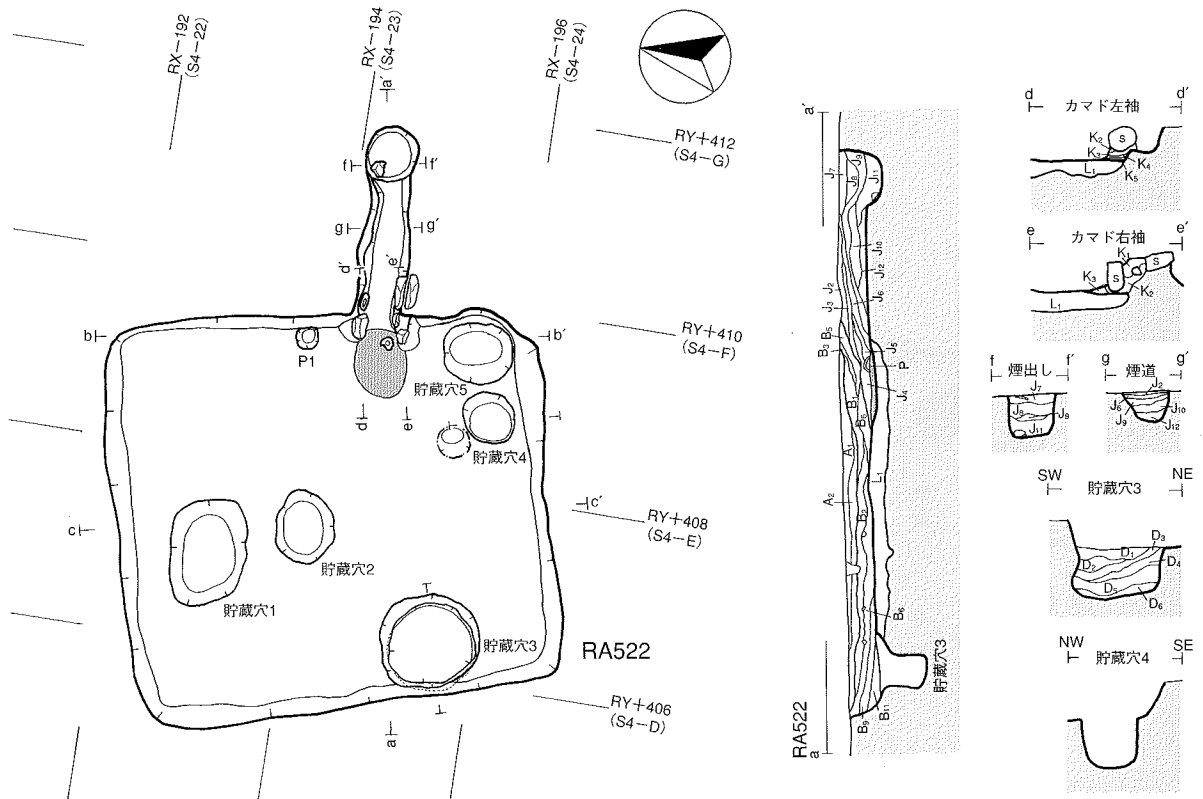
第 16 図 RA517 竪穴住居跡



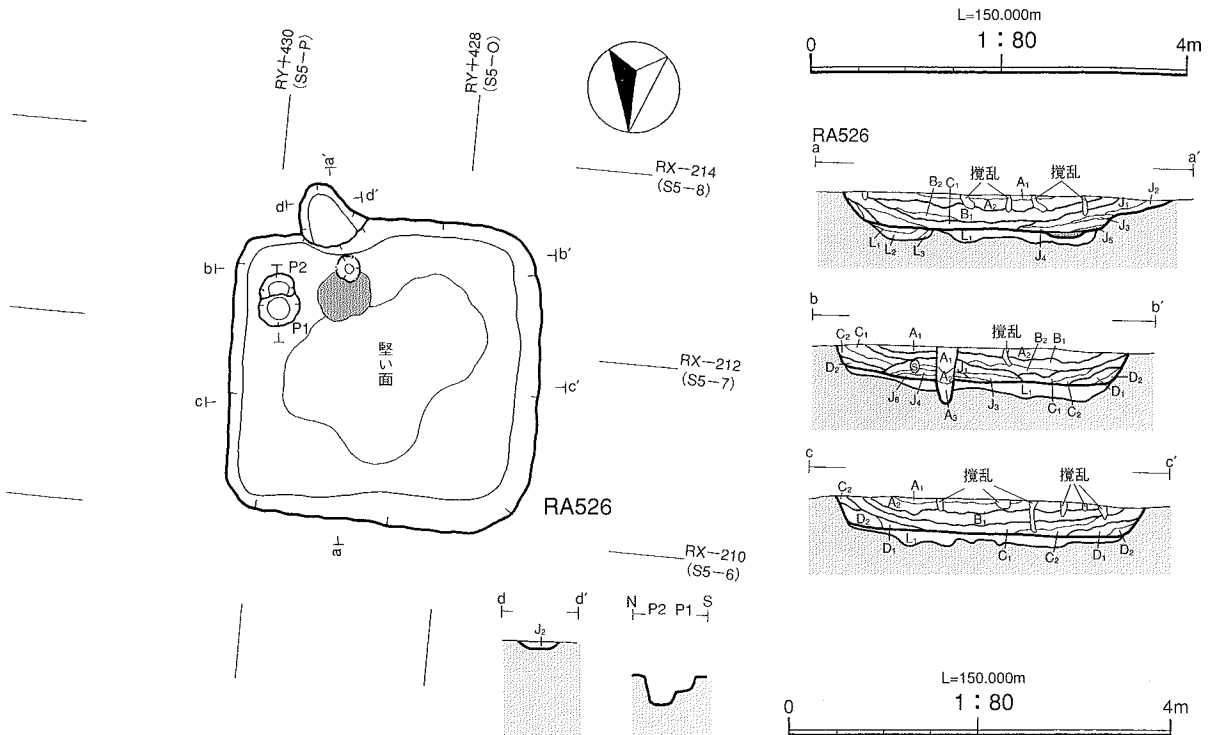
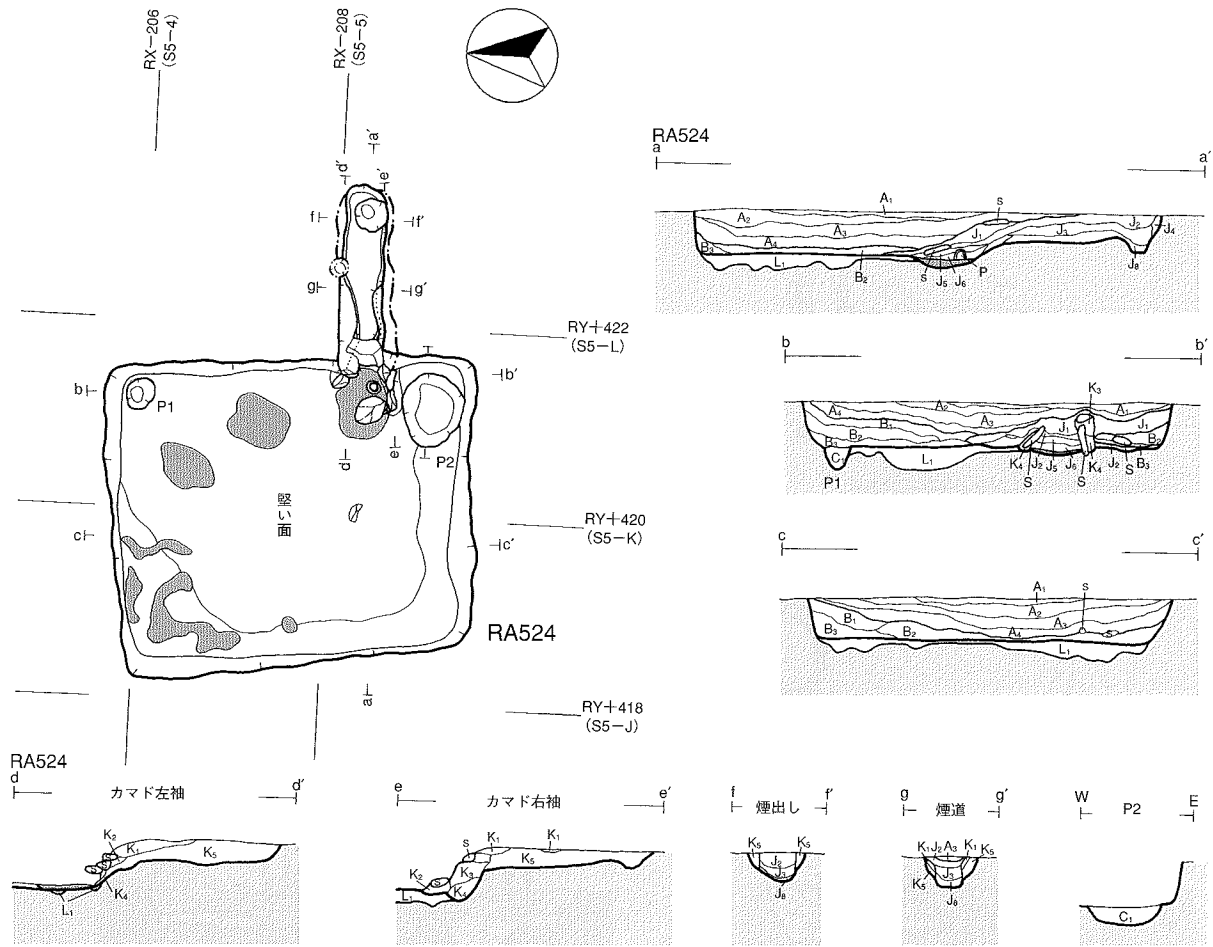
第 17 図 RA518 竪穴住居跡・RE519 竪穴跡



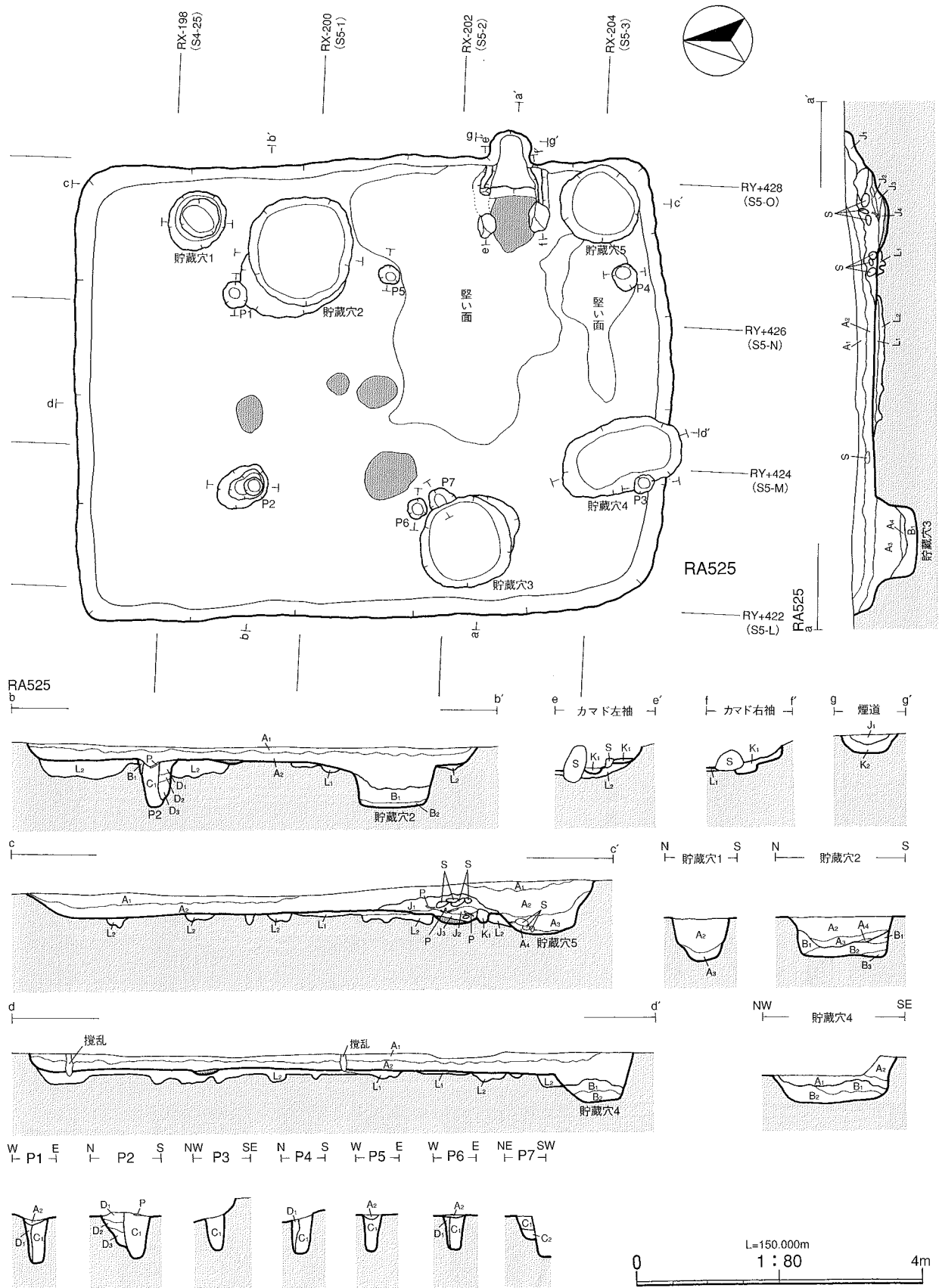
第 18 図 RE520 竪穴跡・RA521 竪穴住居跡



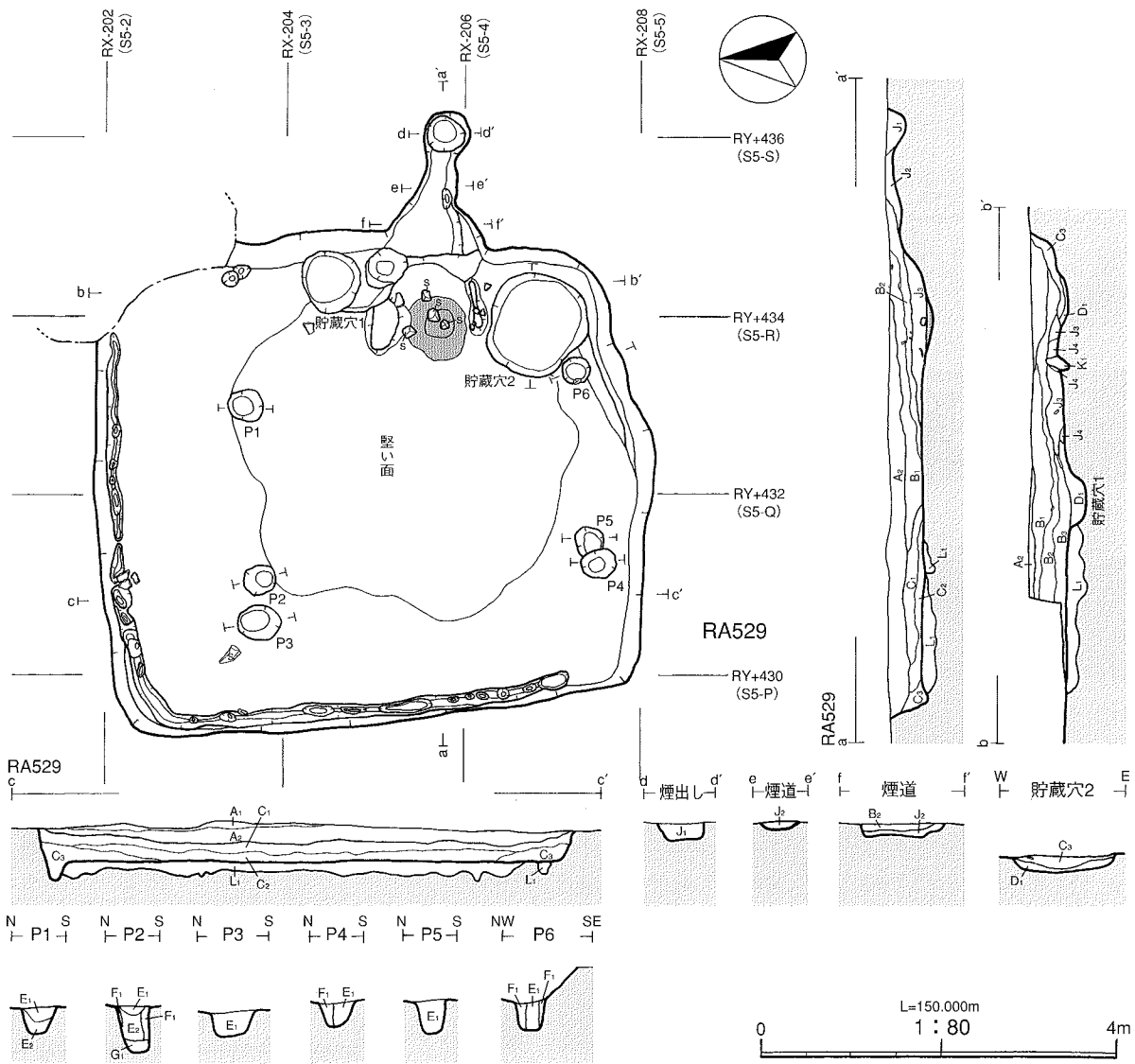
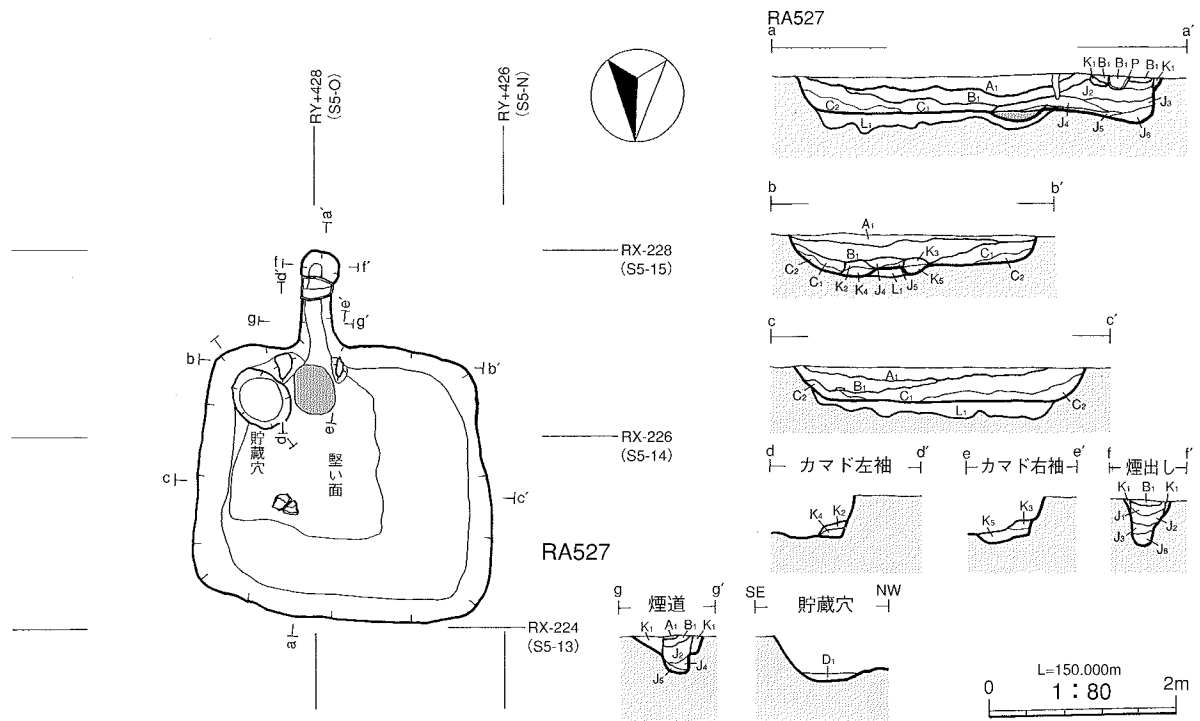
第 19 図 RA522・523 竪穴住居跡



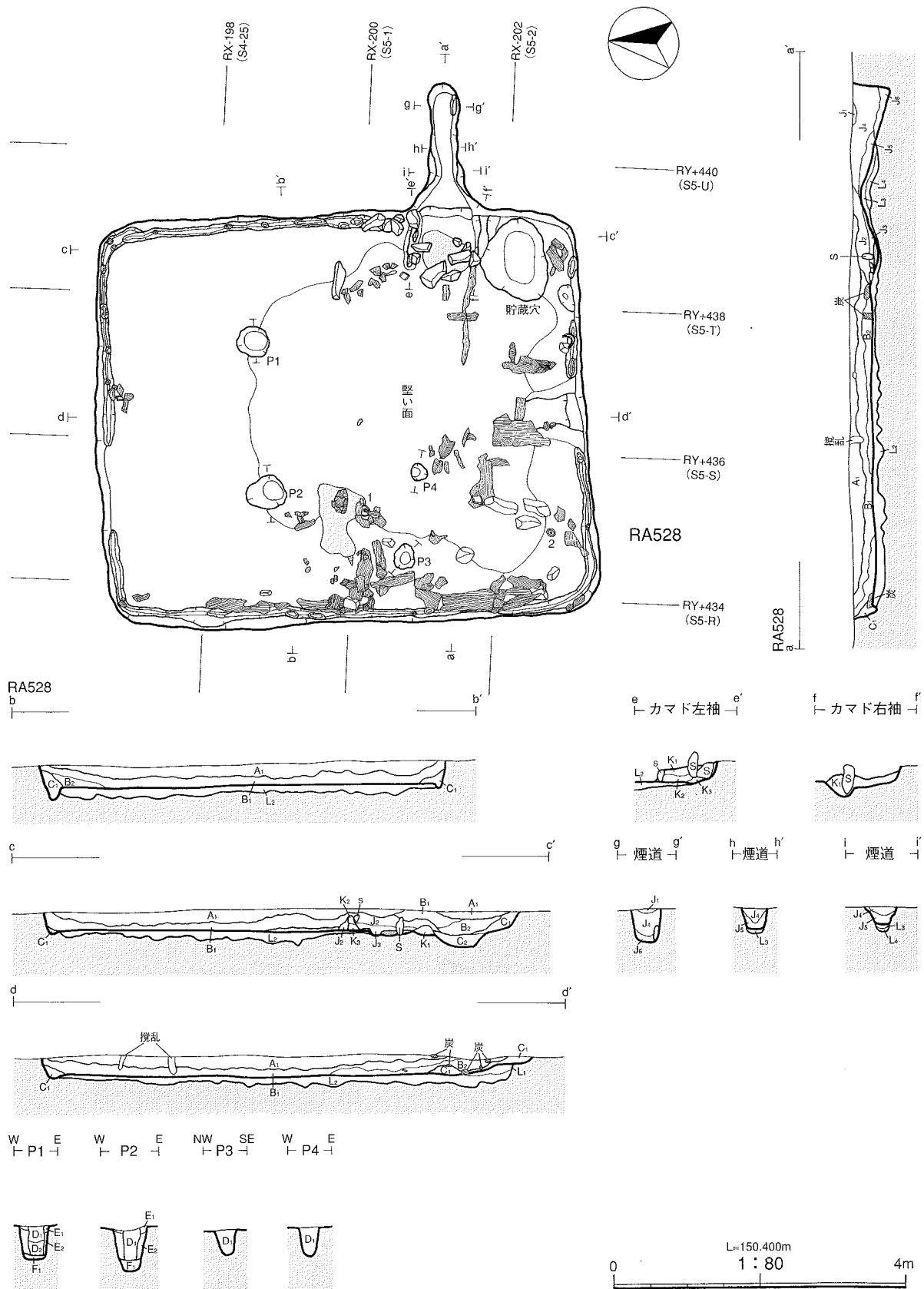
第 20 図 RA524・526竪穴住居跡



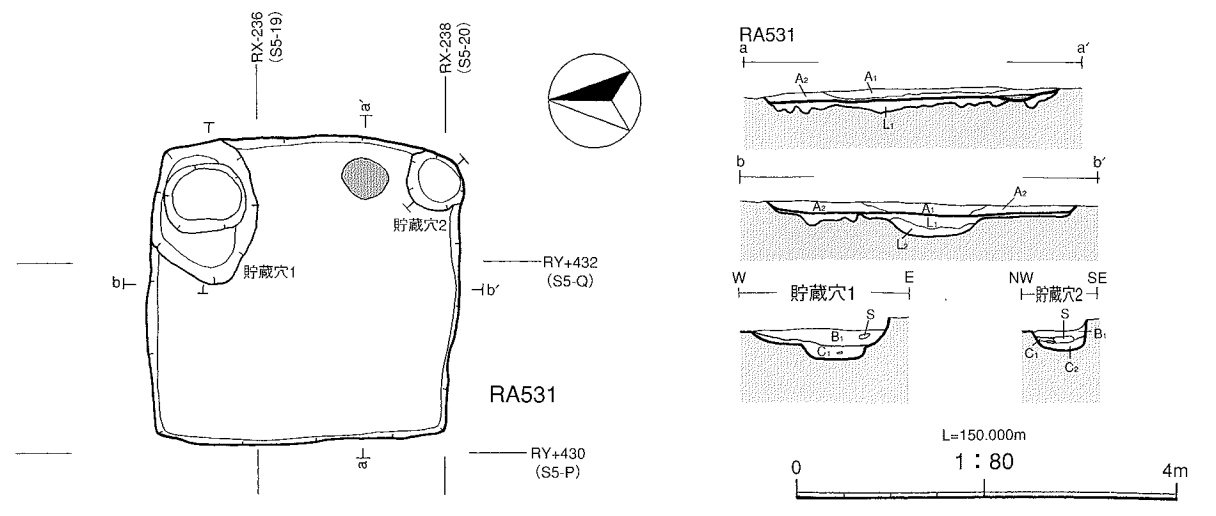
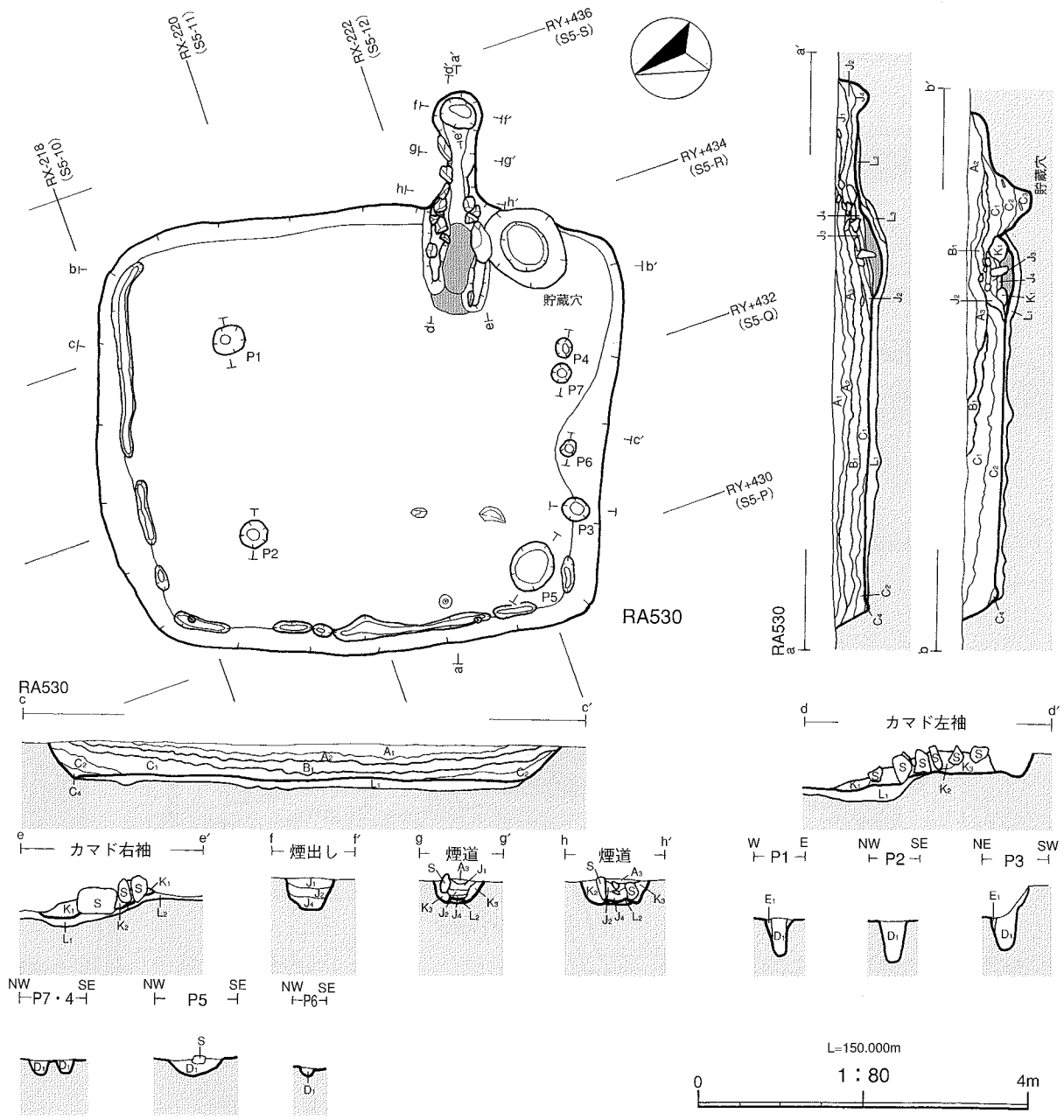
第 21 図 RA525竪穴住居跡



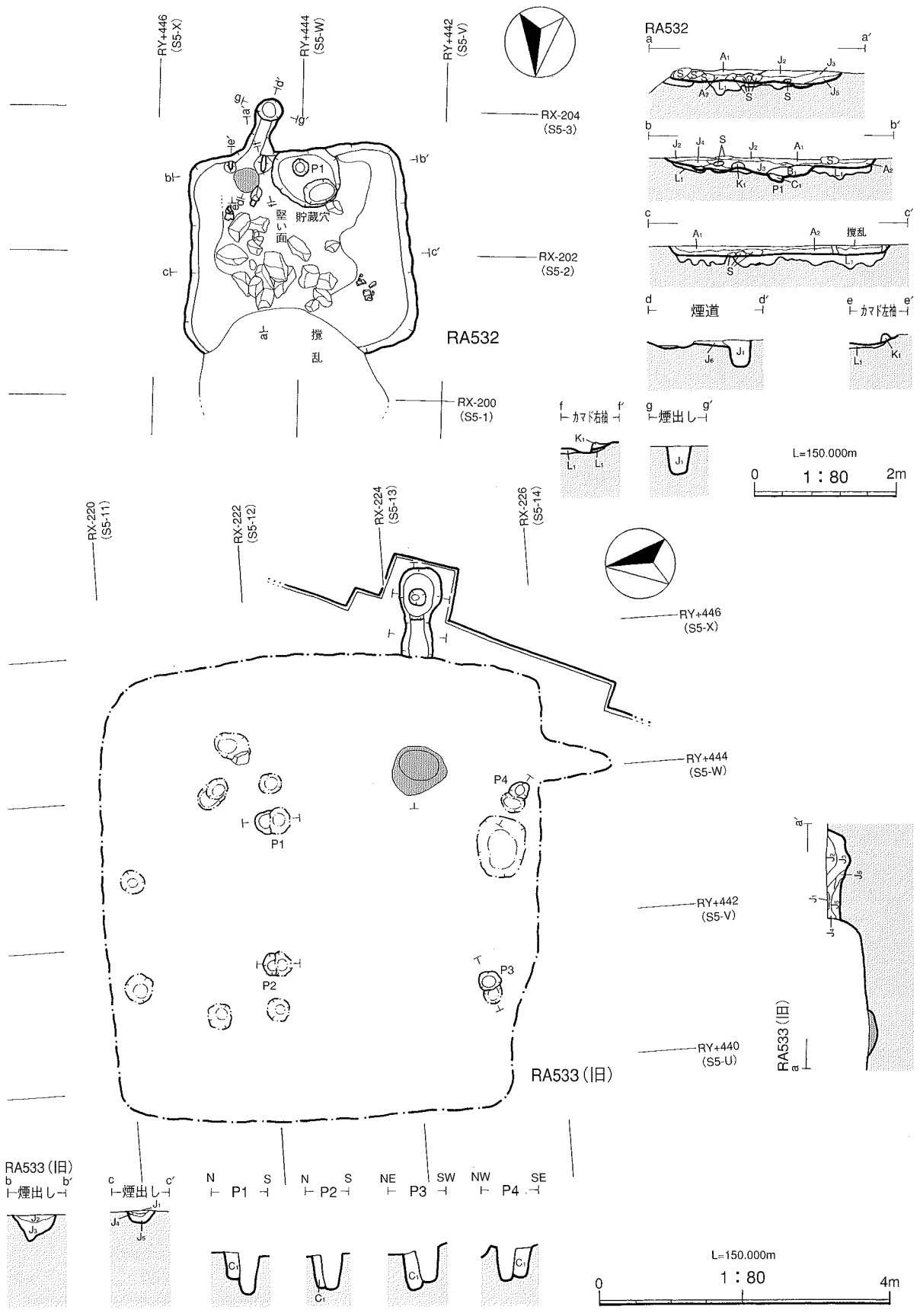
第 22 図 RA527・529 竪穴住居跡



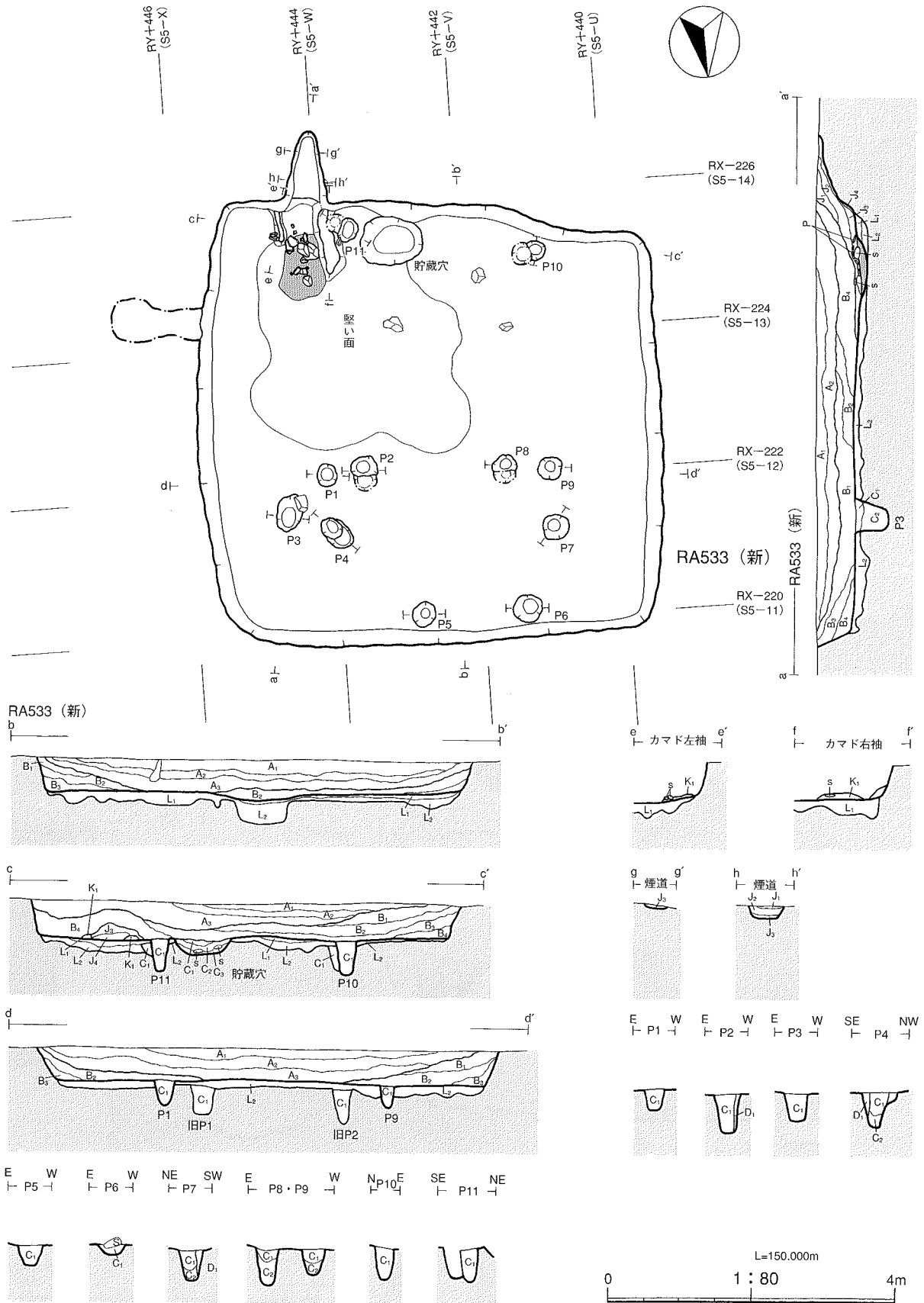
第 23 図 RA528 竪穴住居跡



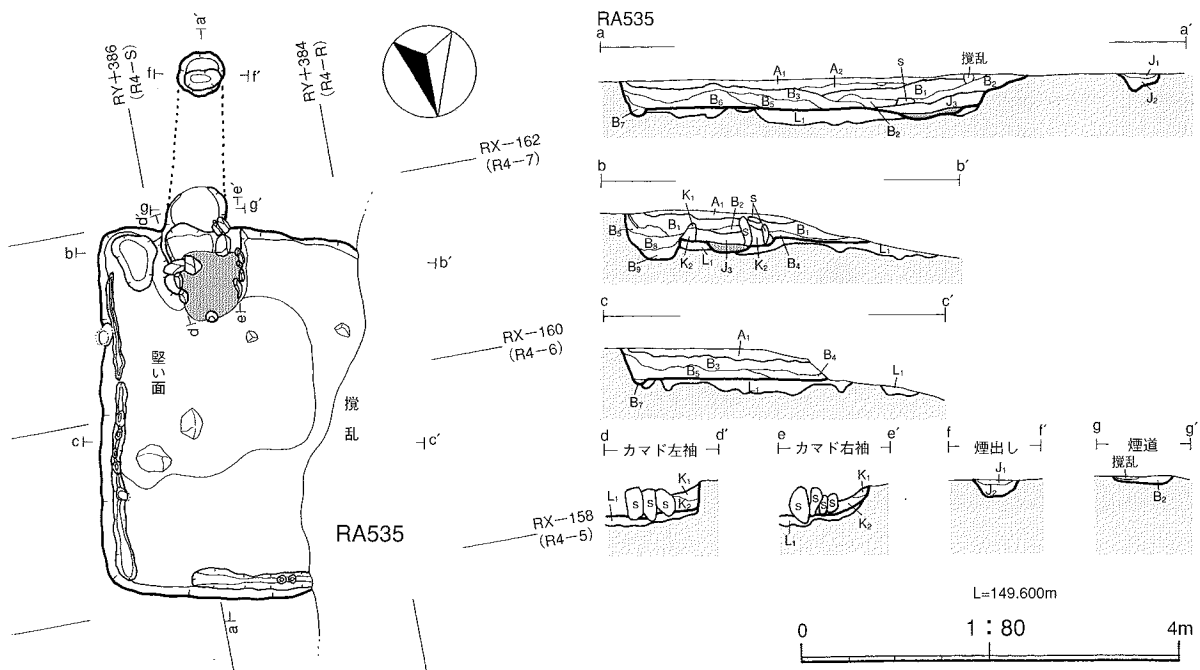
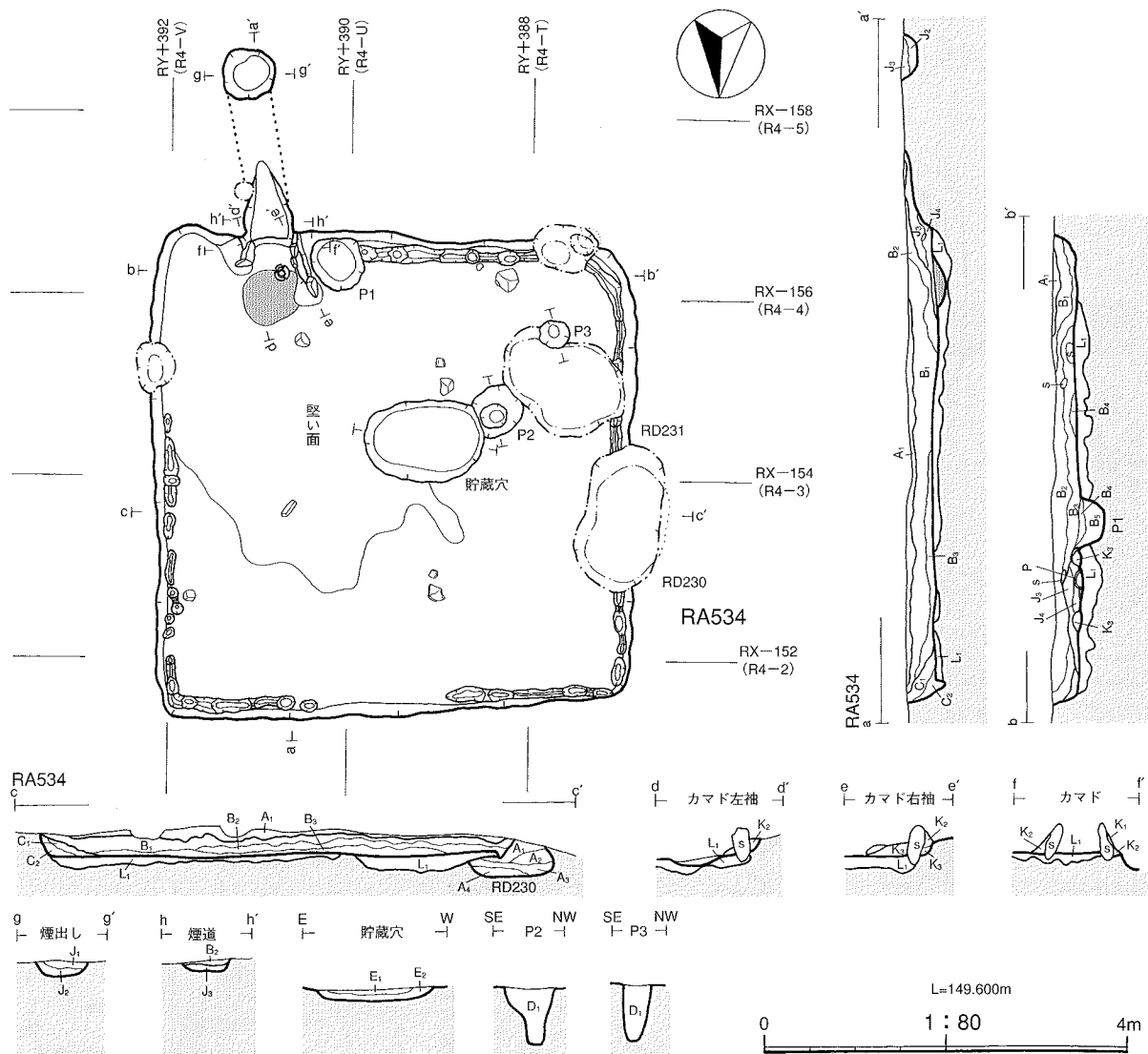
第 24 図 RA530・531 竪穴住居跡



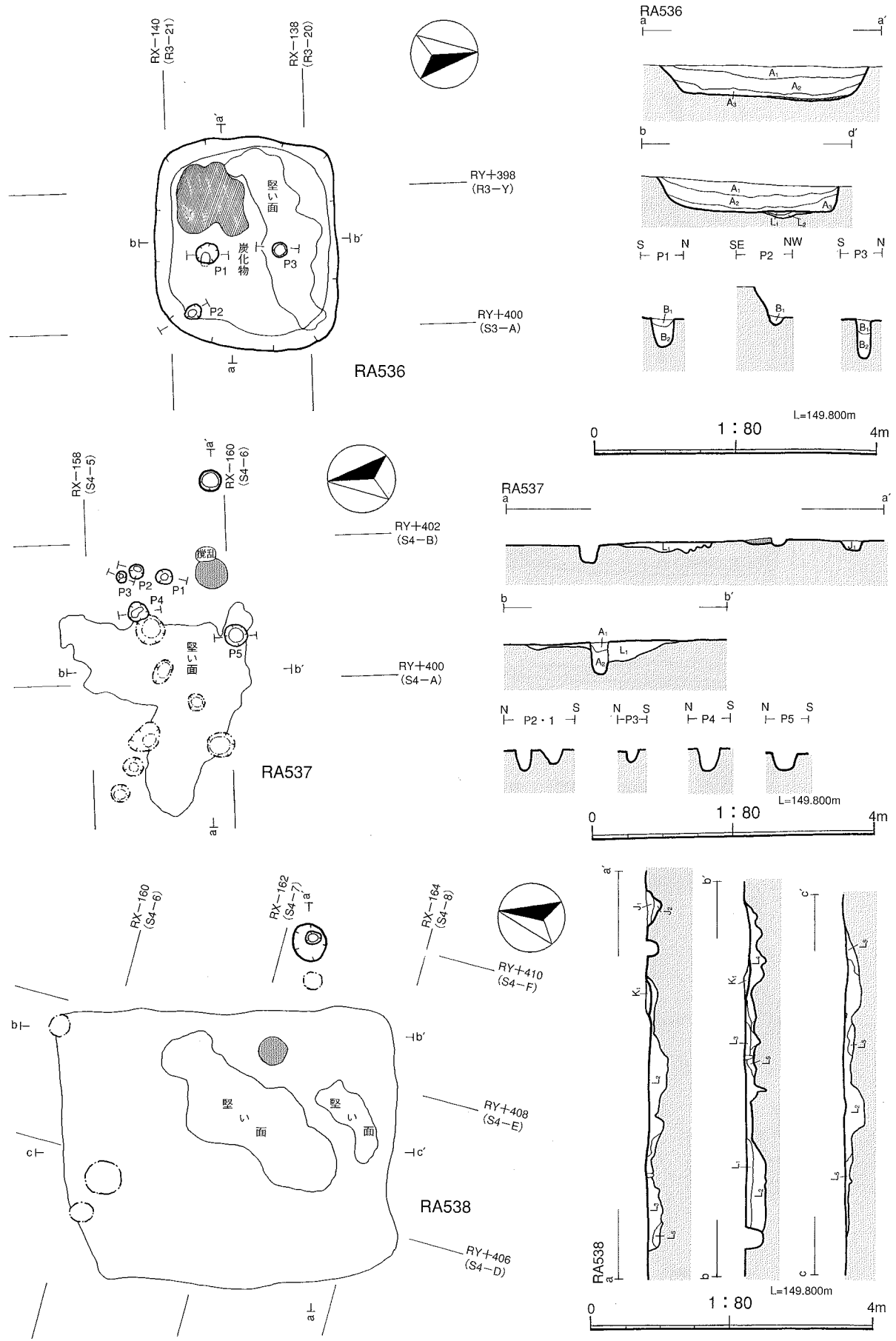
第 25 図 RA532・533 (旧) 竪穴住居跡



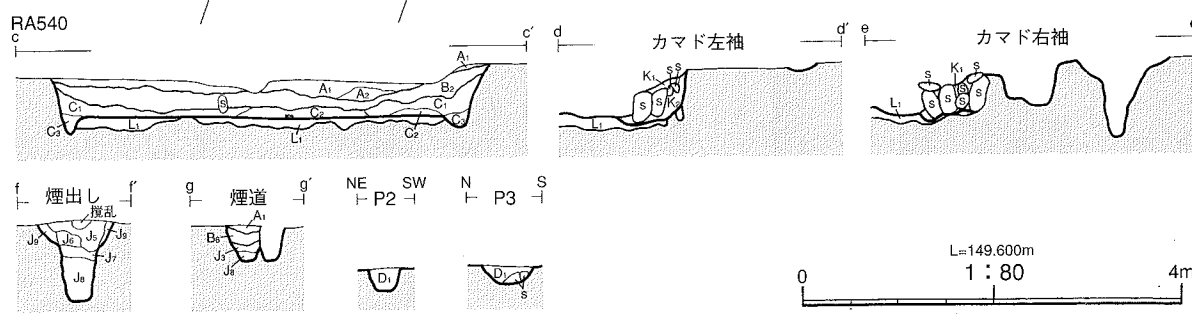
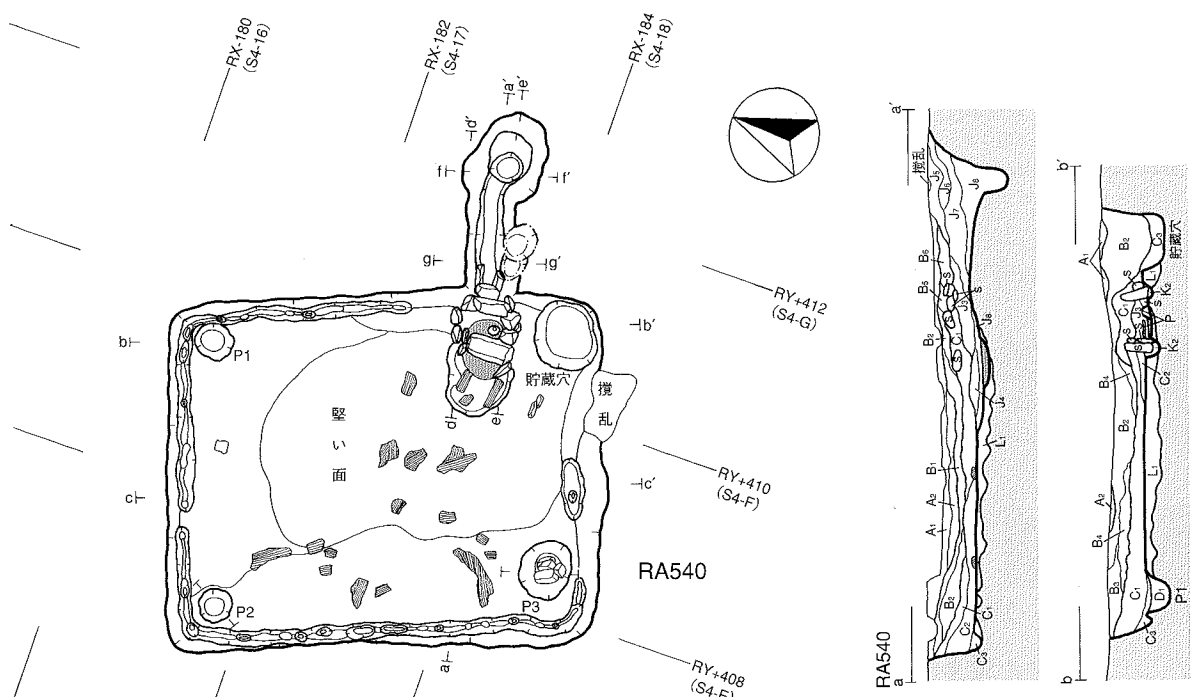
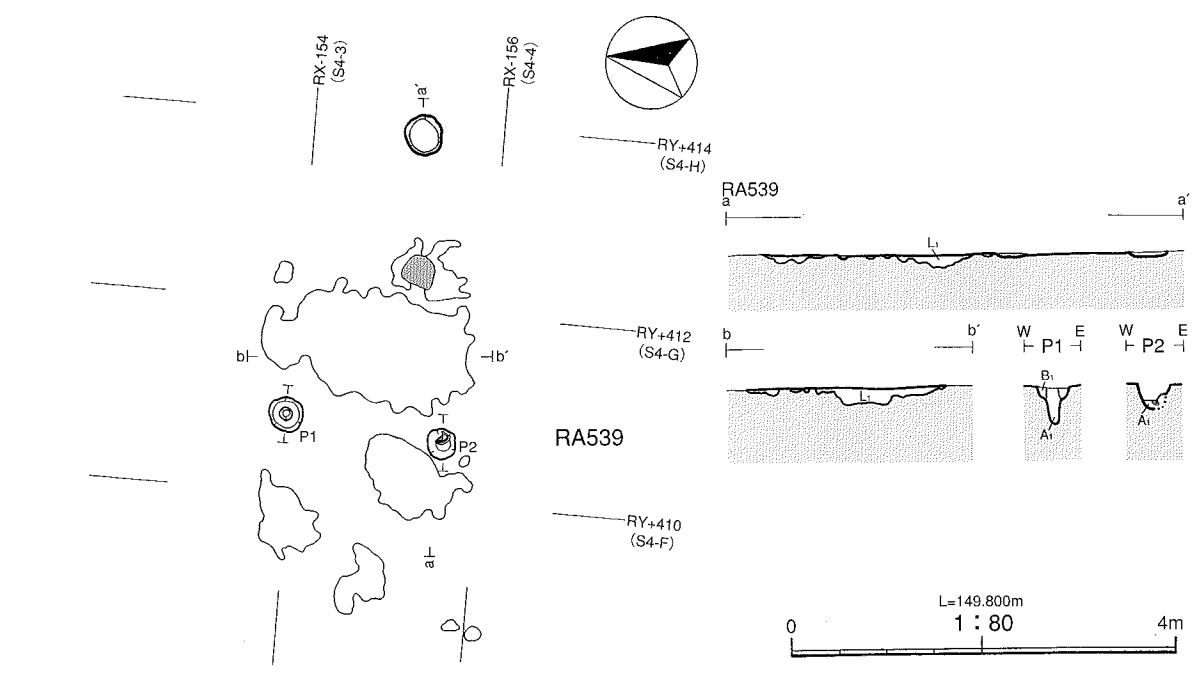
第 26 図 RA533 (新) 竪穴住居跡



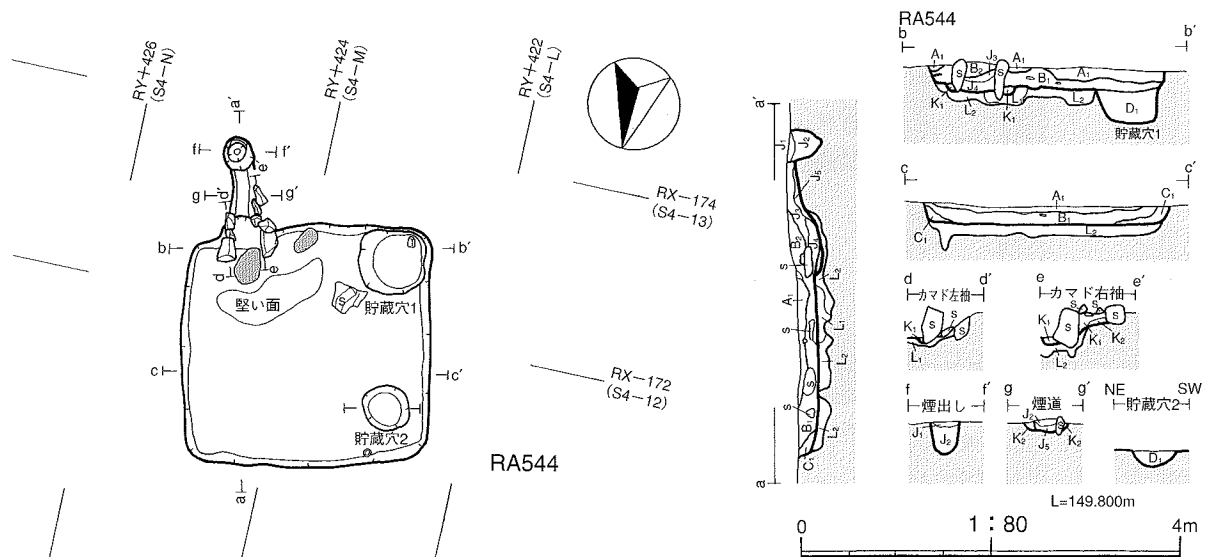
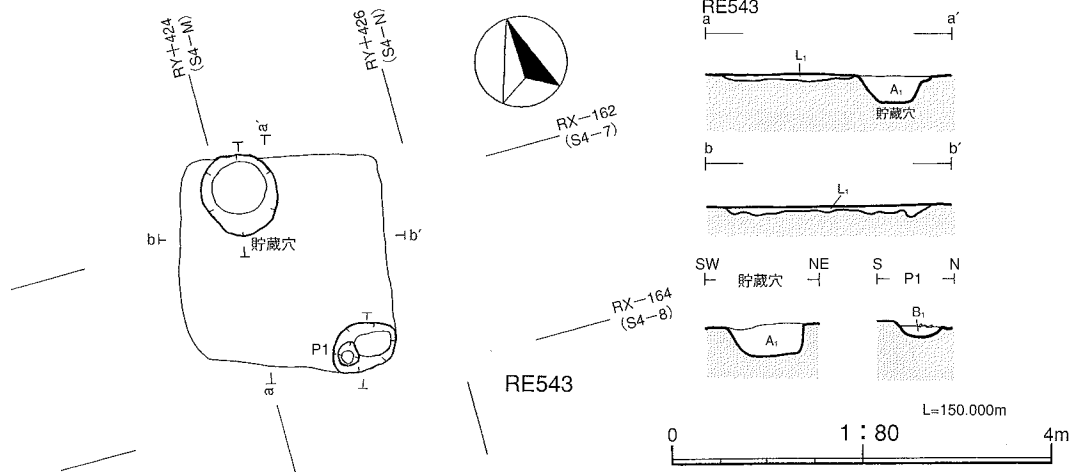
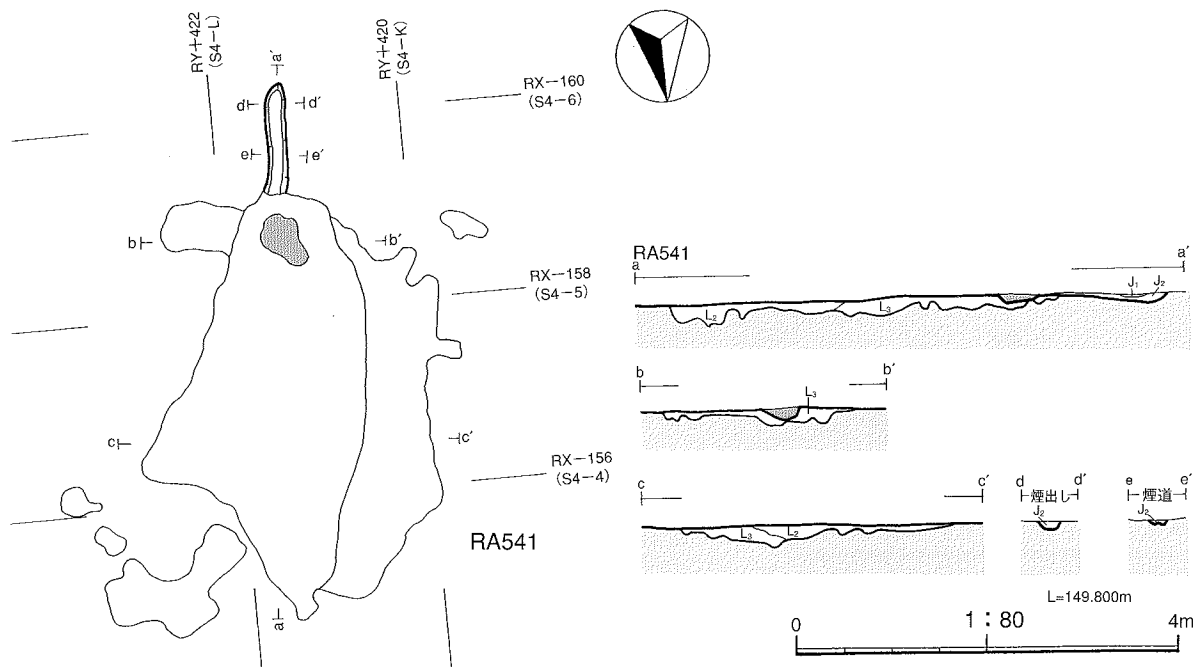
第 27 図 RA534・535 竪穴住居跡



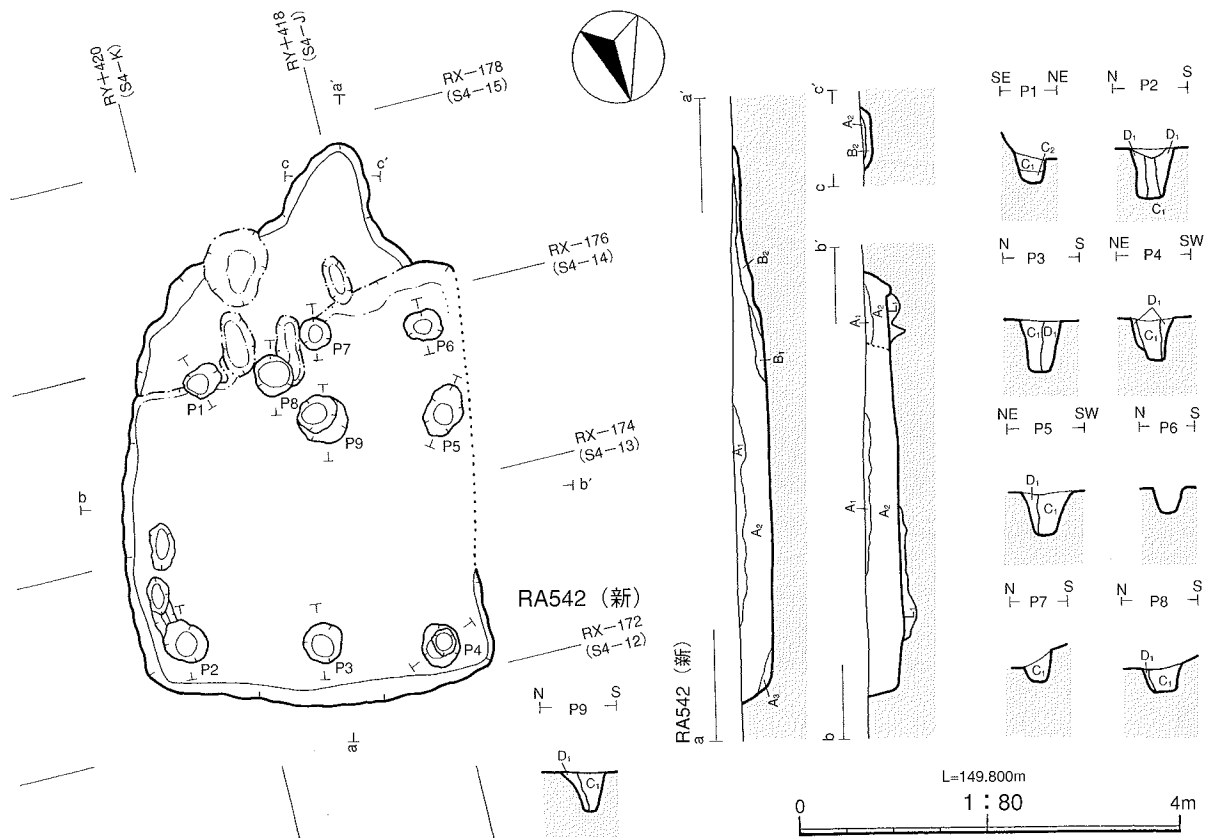
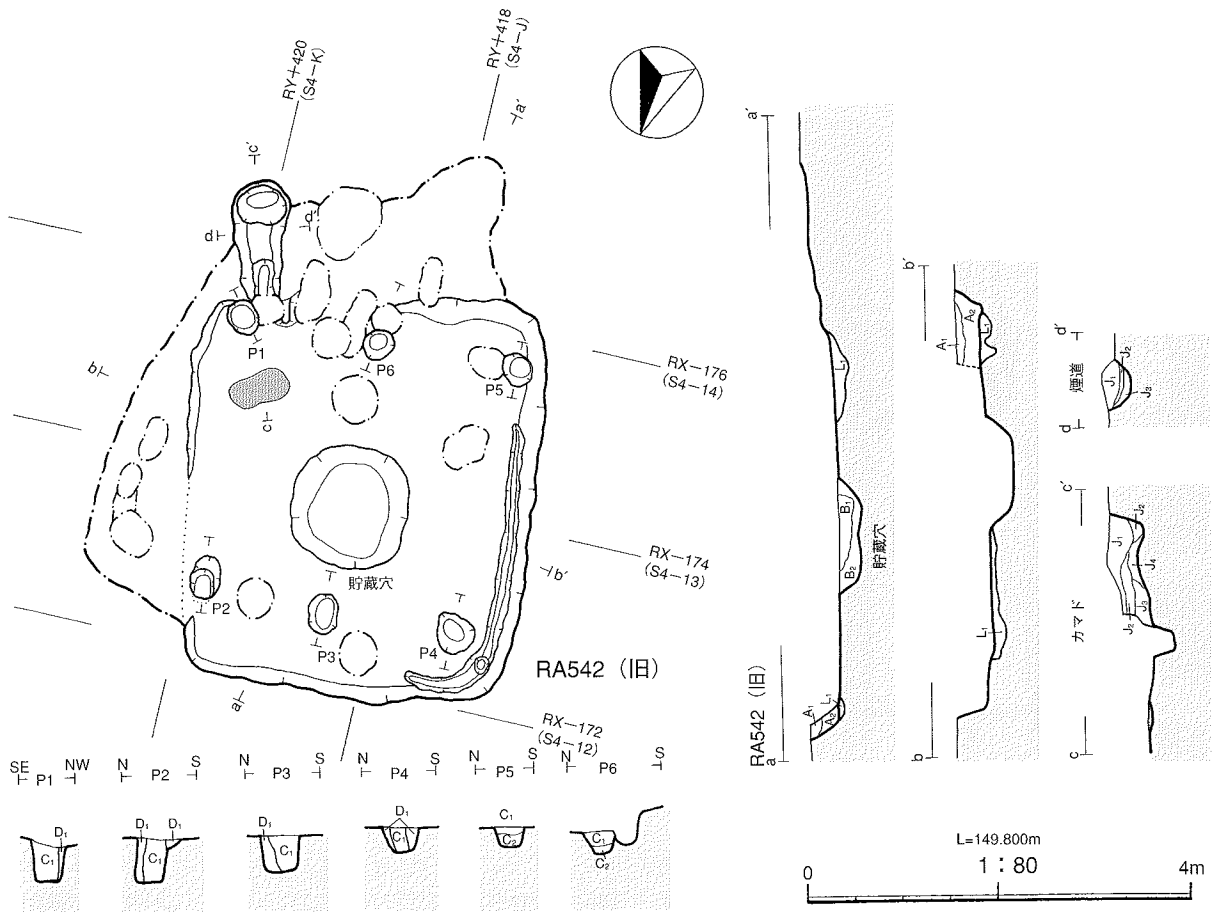
第 28 図 RA536~538 竪穴住居跡



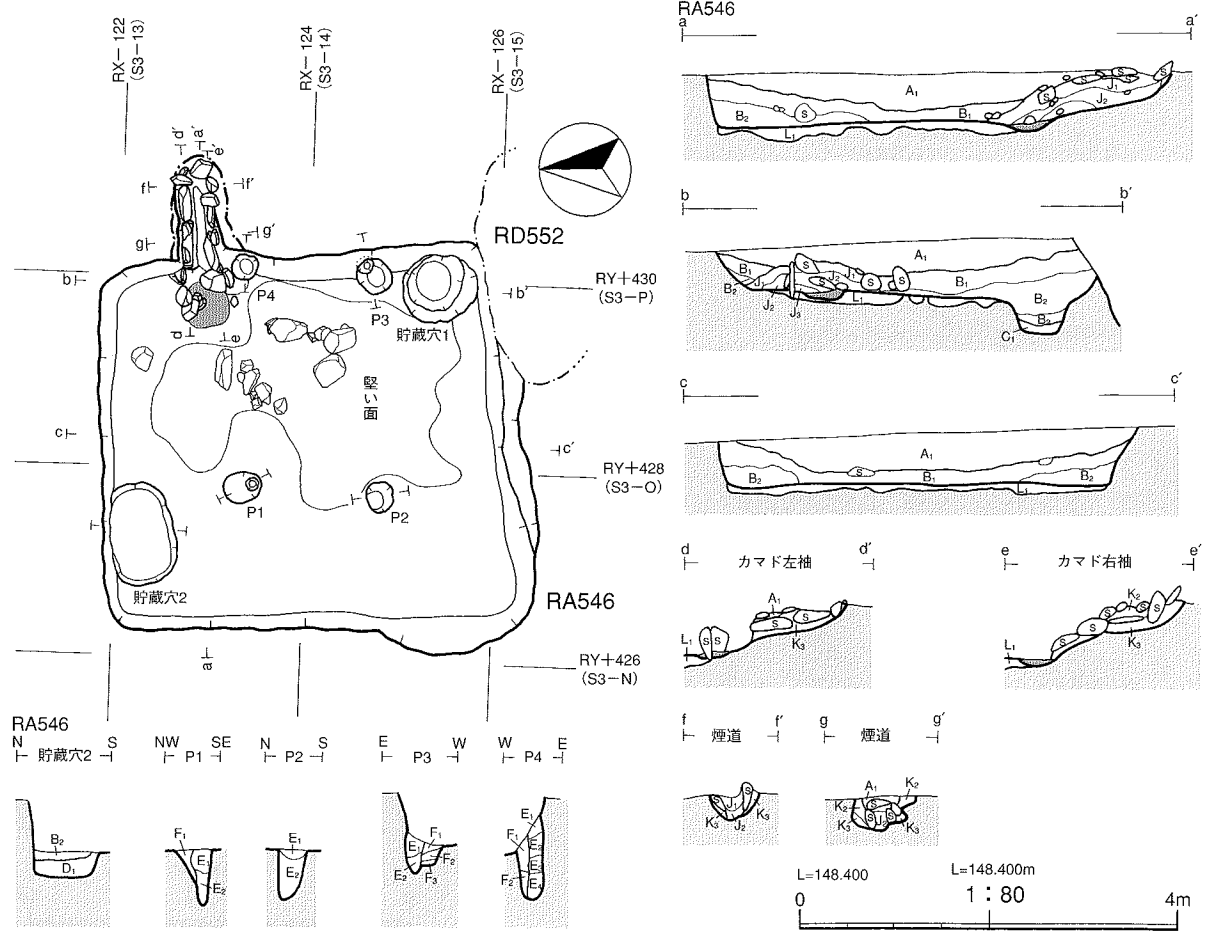
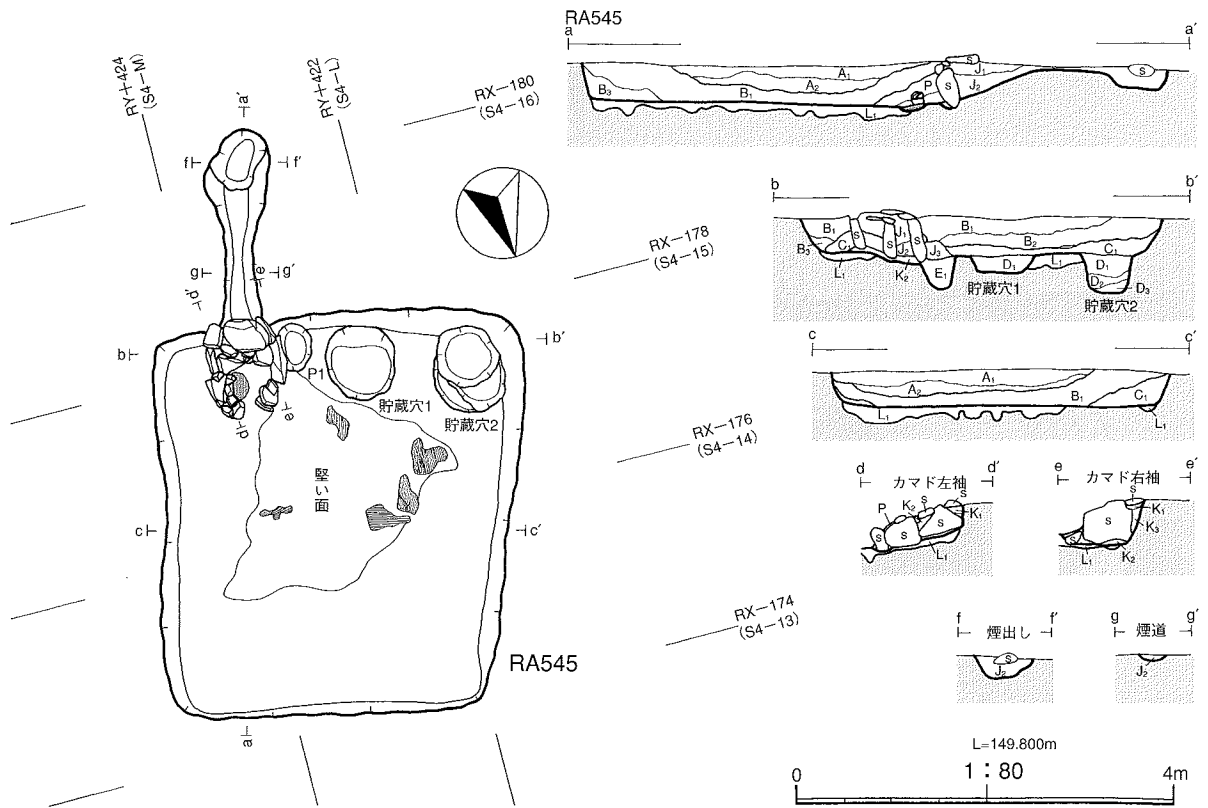
第 29 図 RA539・540 竪穴住居跡



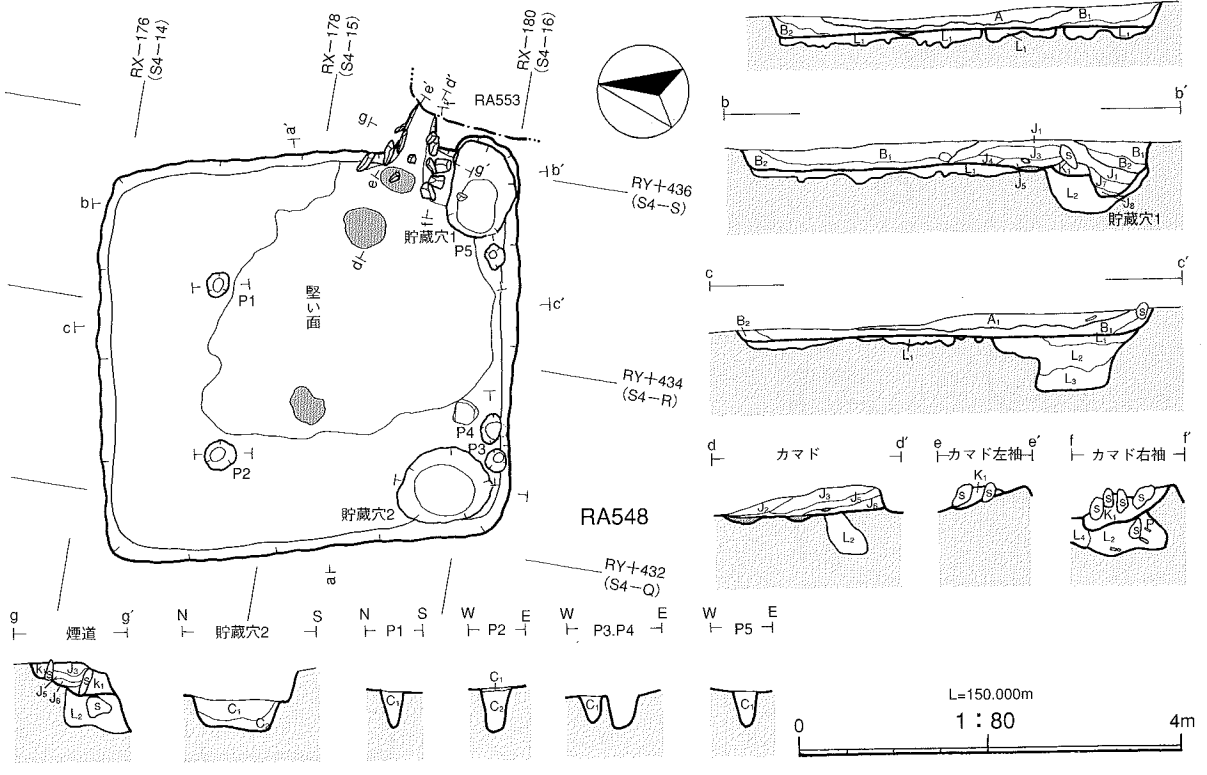
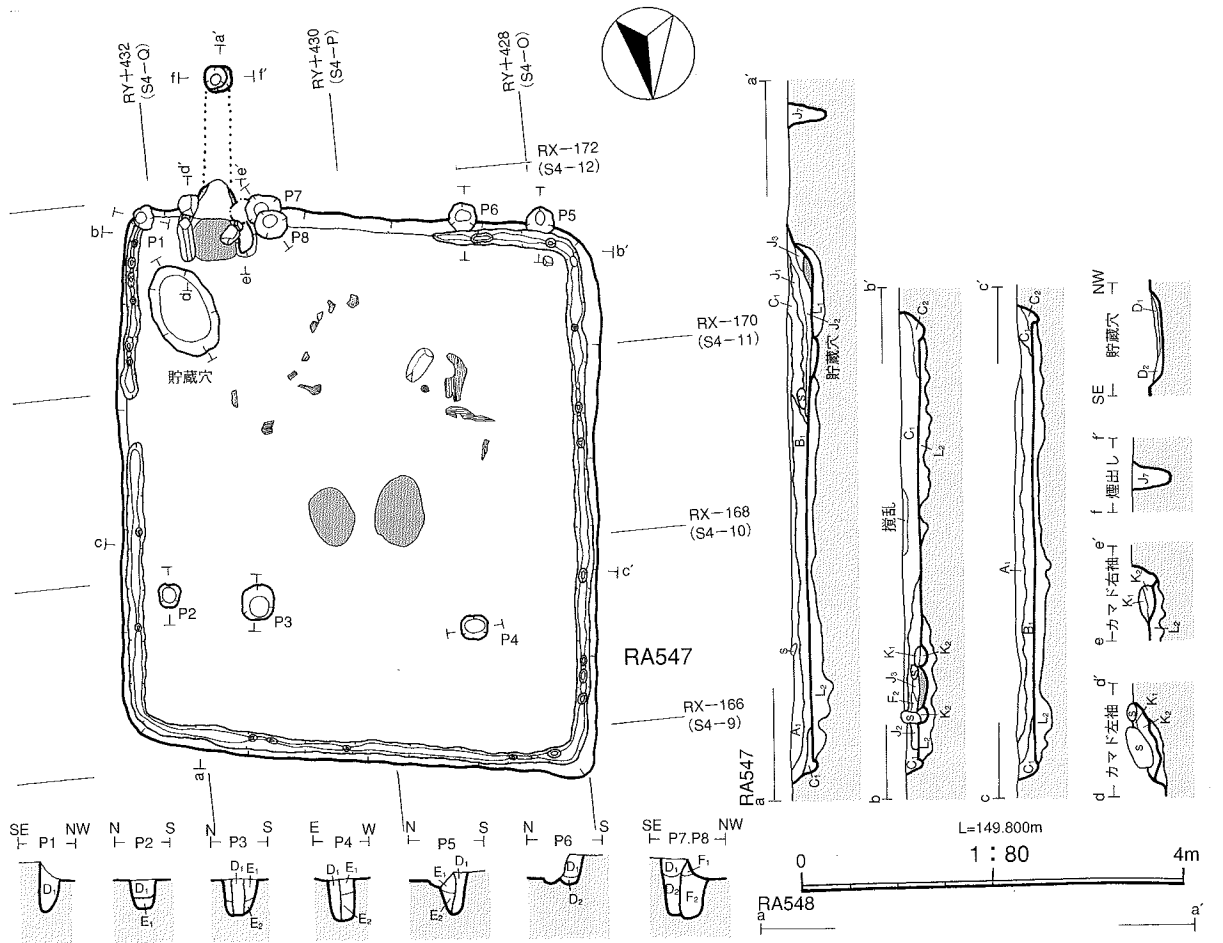
第 30 図 RA541・544 堅穴住居跡、RE543 堅穴跡



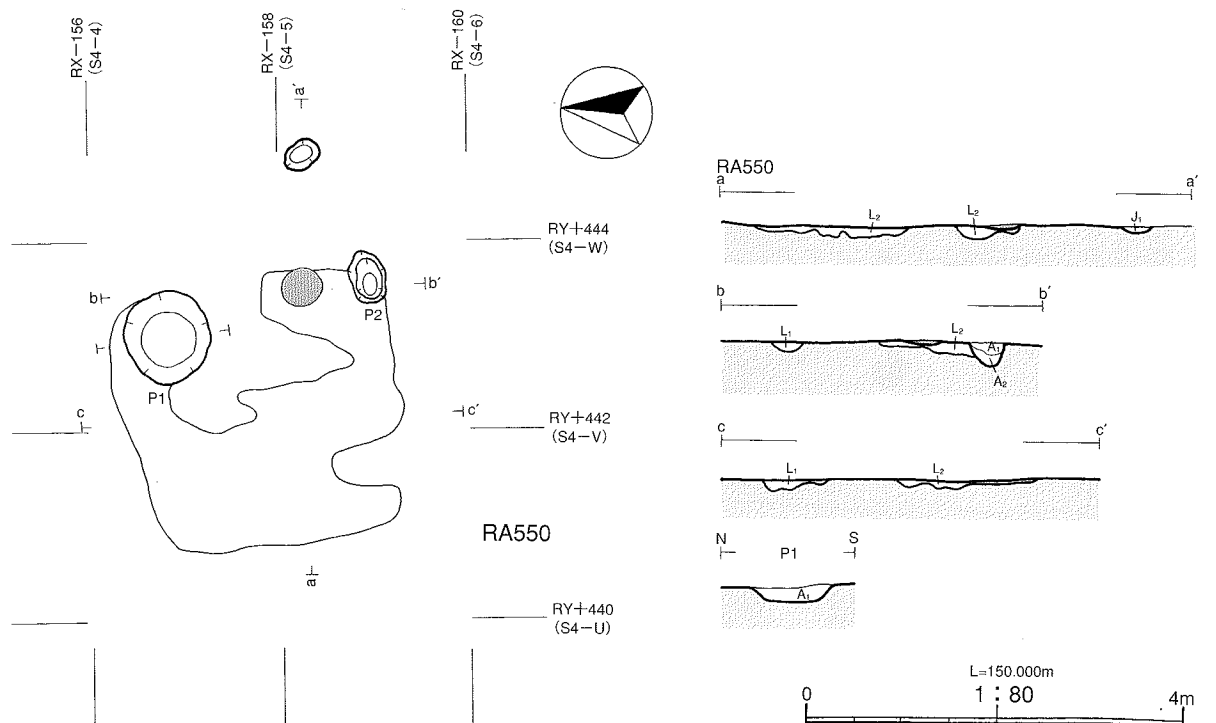
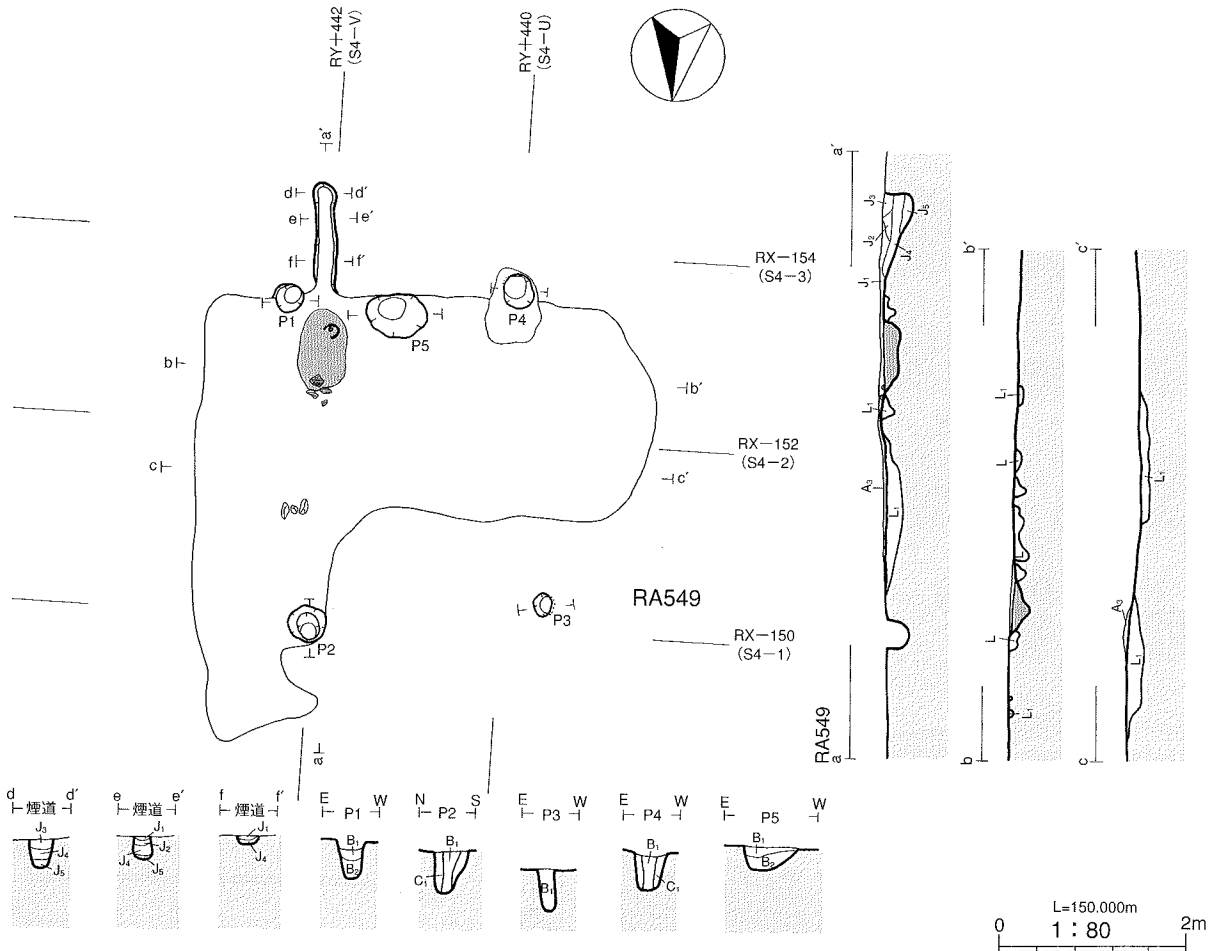
第 31 図 RA542 (新旧) 竪穴住居跡



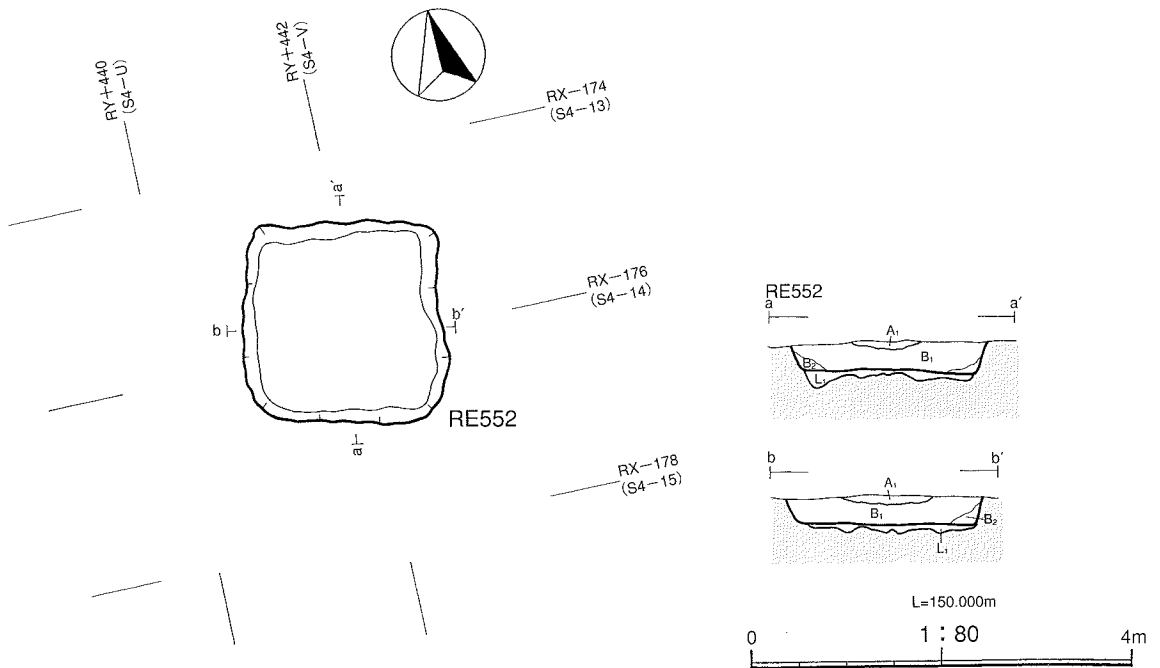
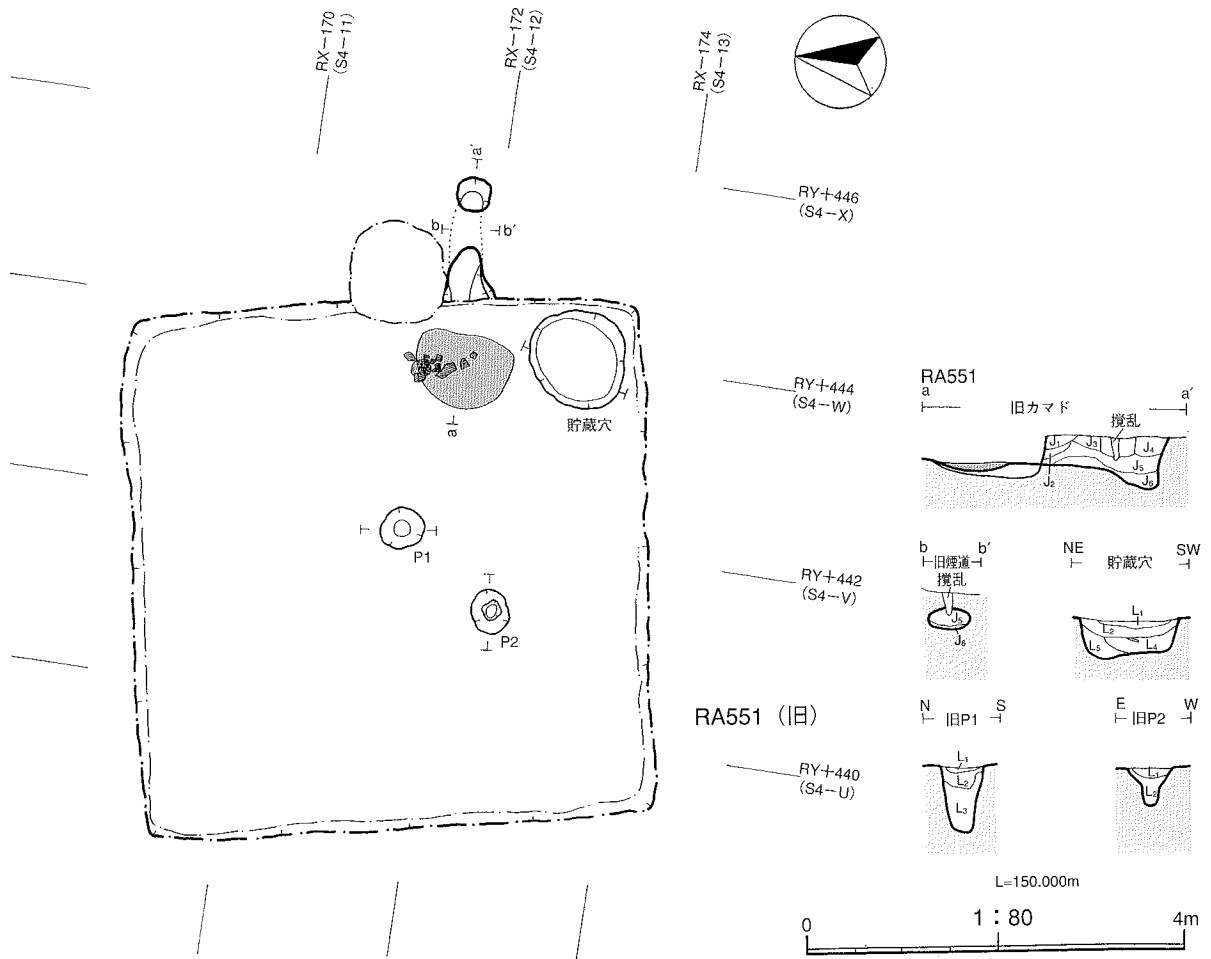
第 32 図 RA545・546 竪穴住居跡



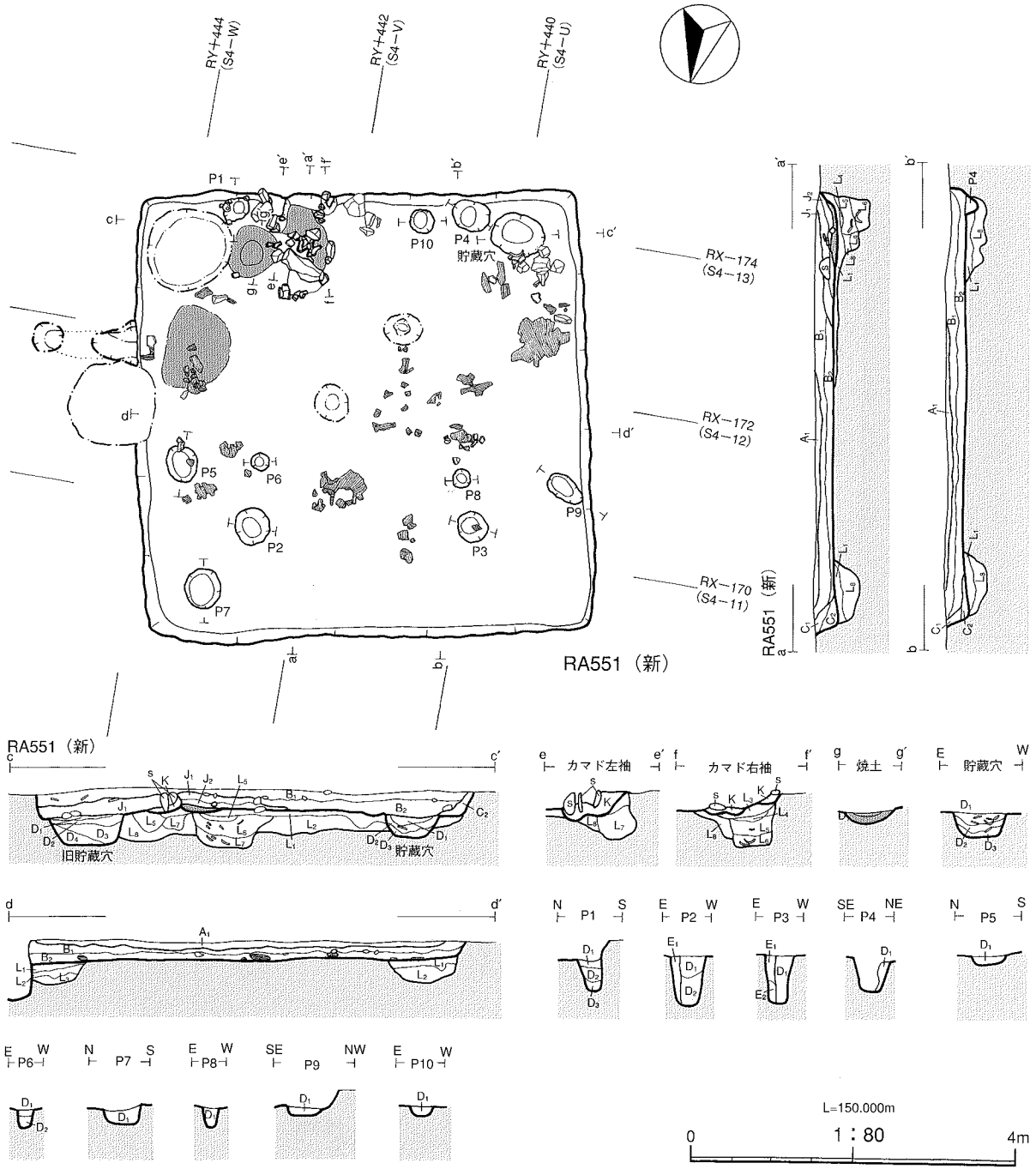
第33図 RA547・548竪穴住居跡



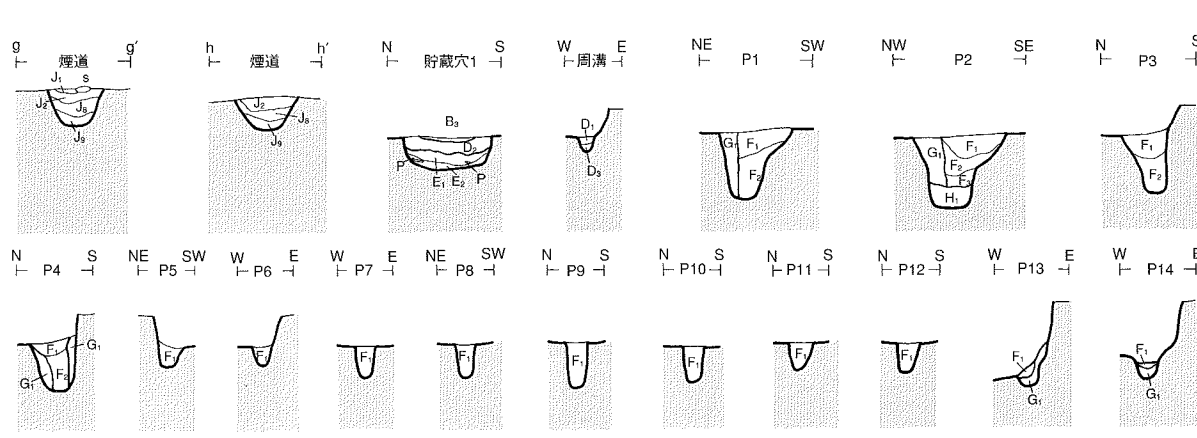
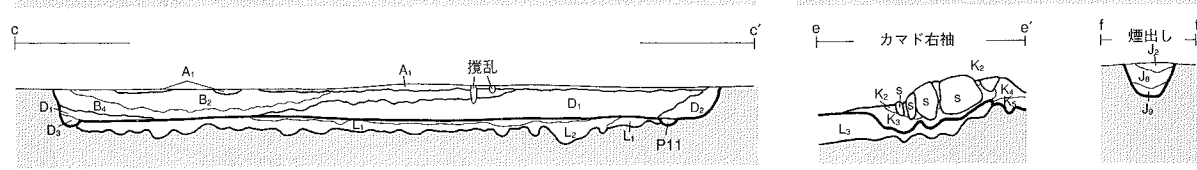
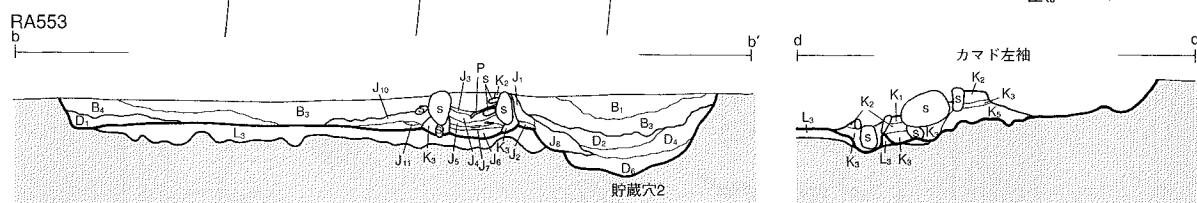
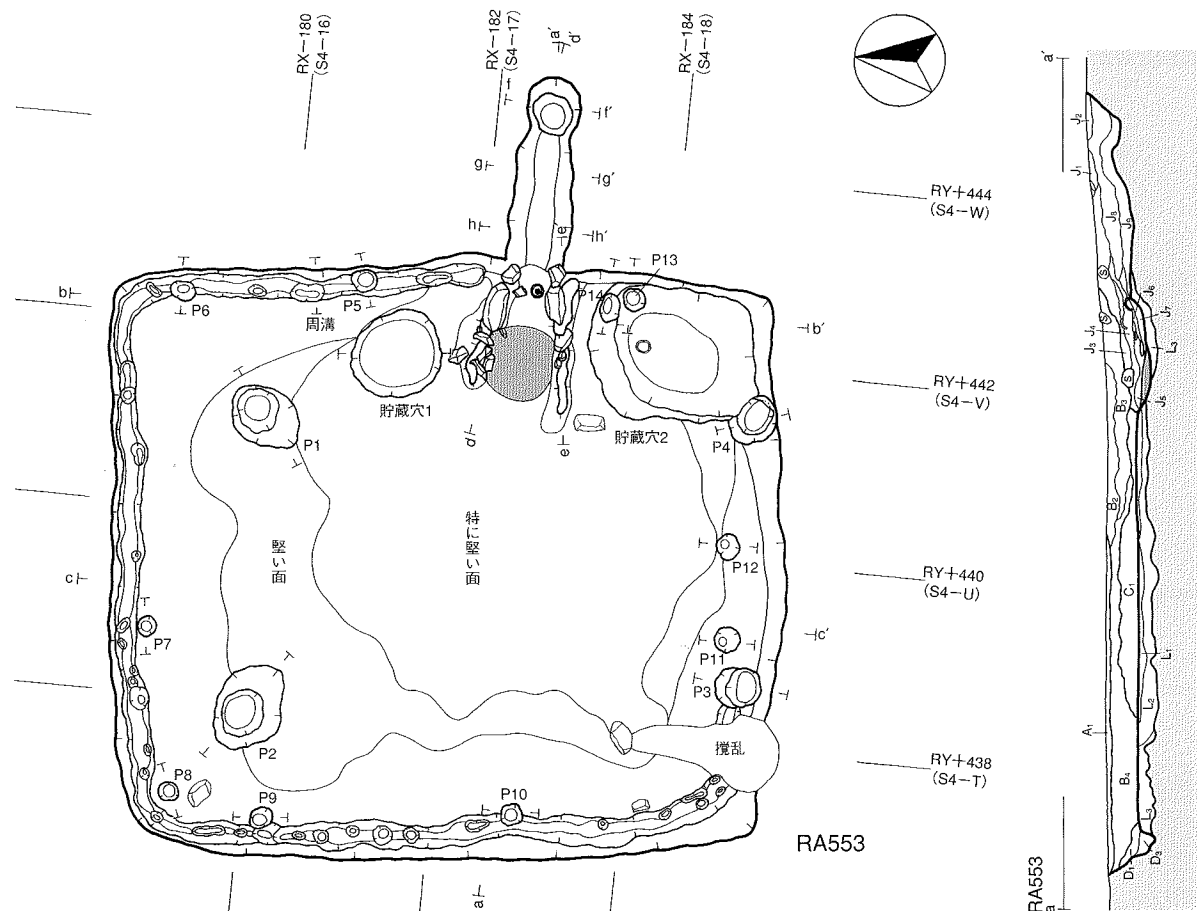
第 34 図 RA549・550 竪穴住居跡



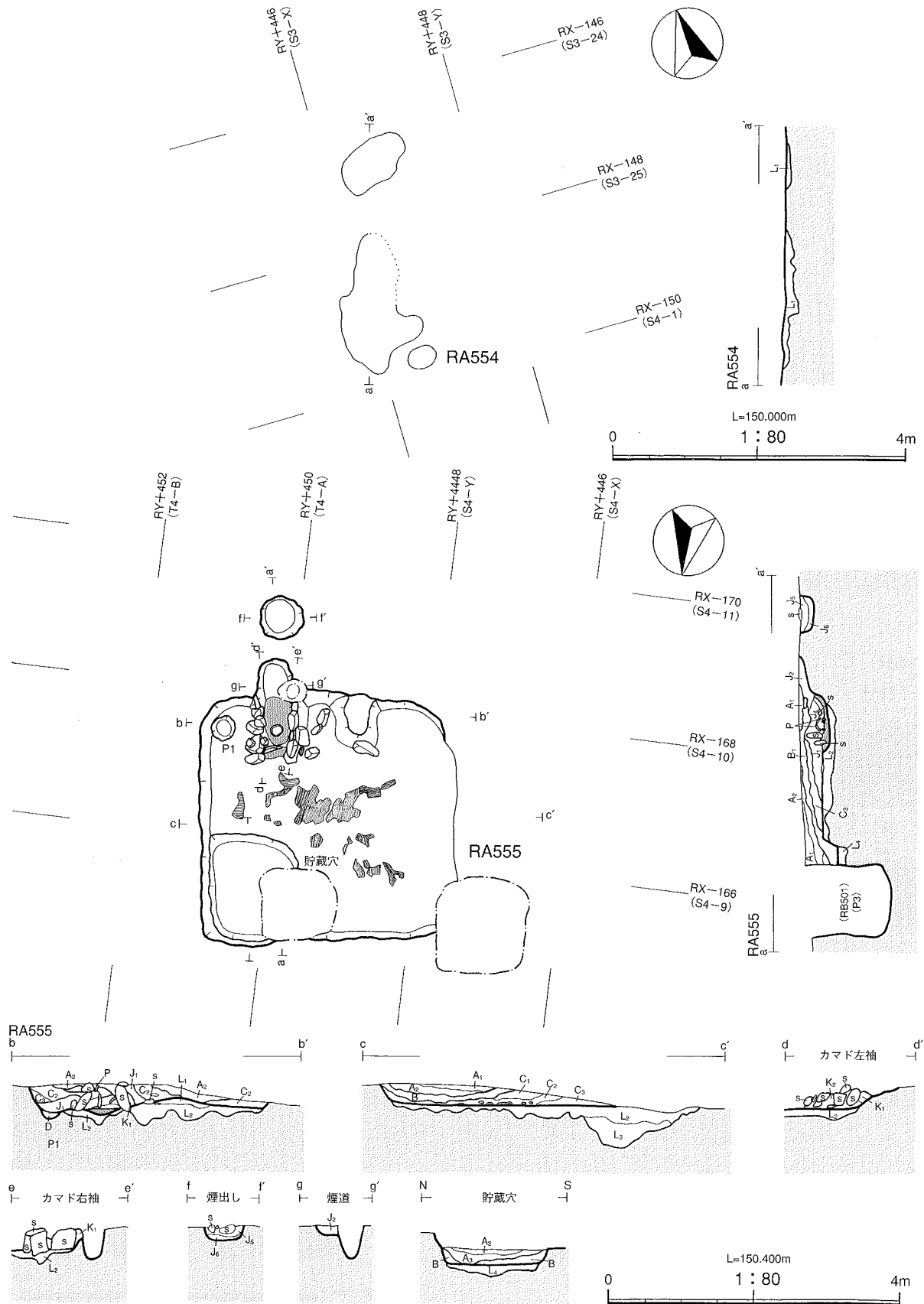
第 35 図 RA551 (旧) 竪穴住居跡、RE552竪穴跡



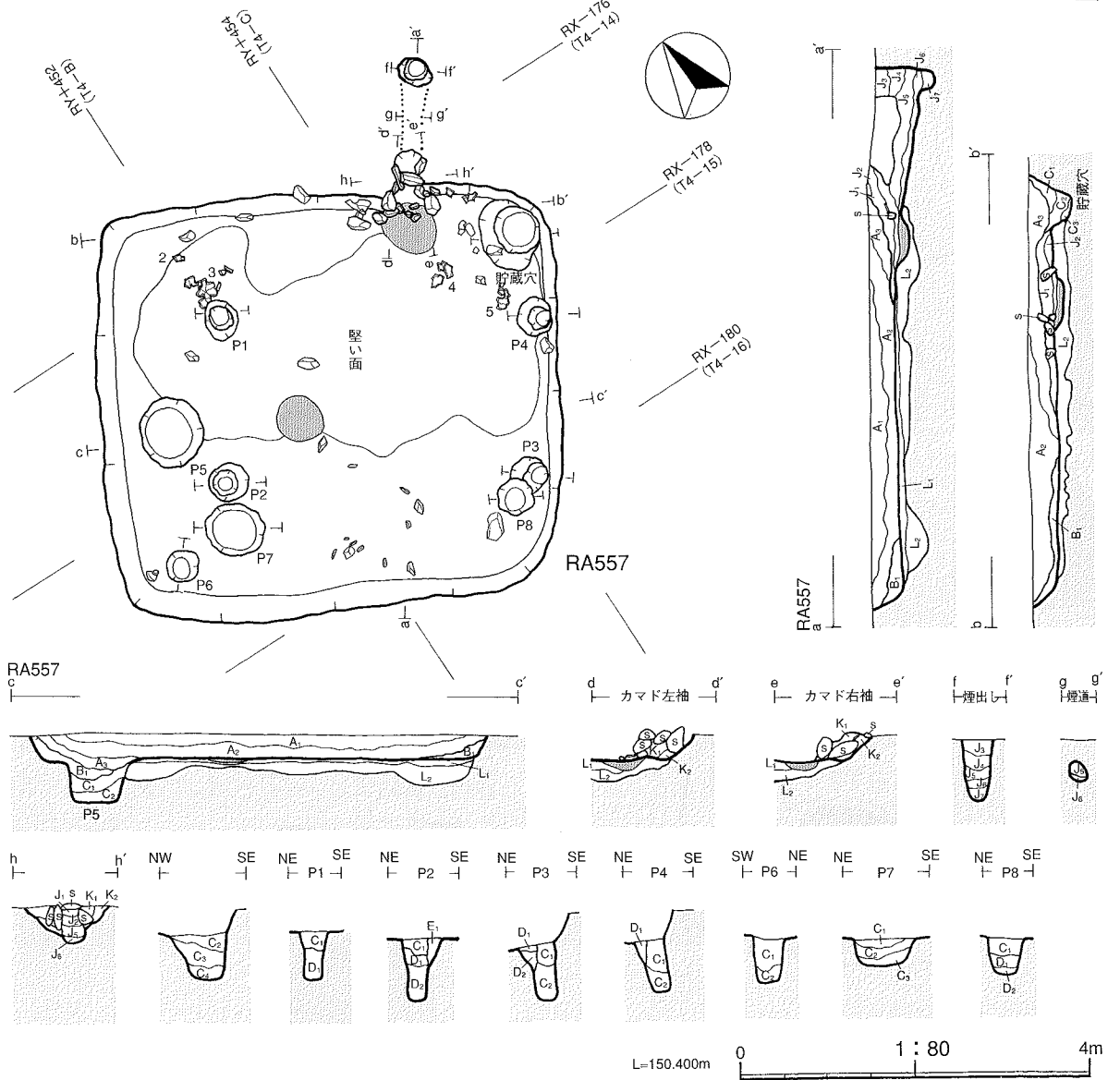
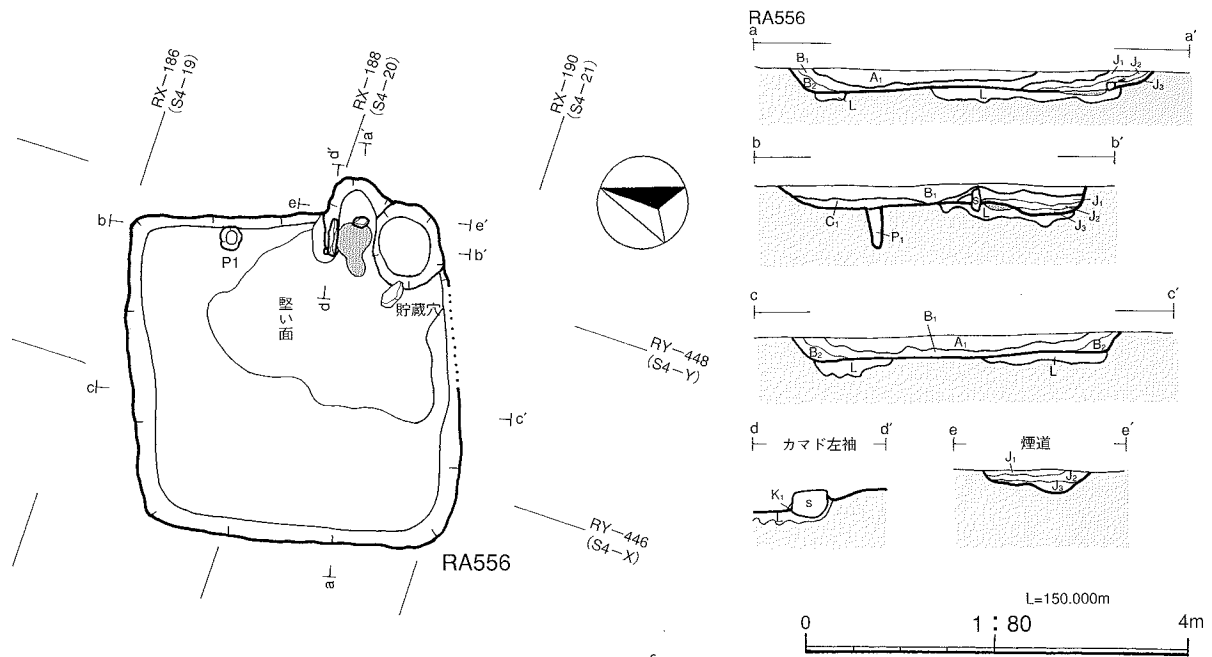
第 36 図 RA551 (新) 竪穴住居跡




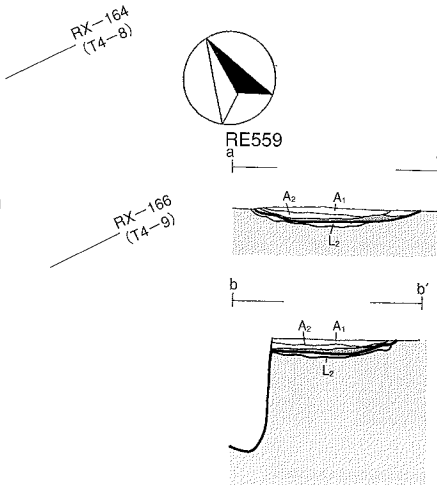
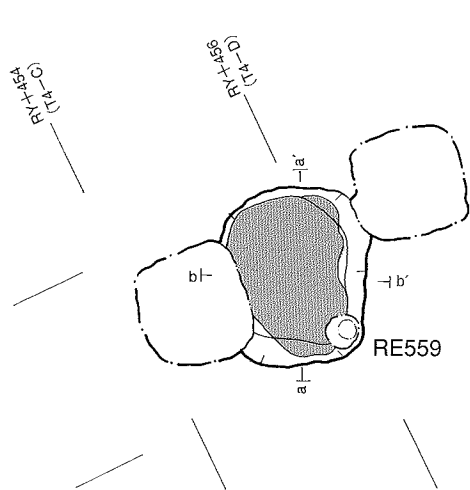
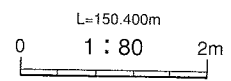
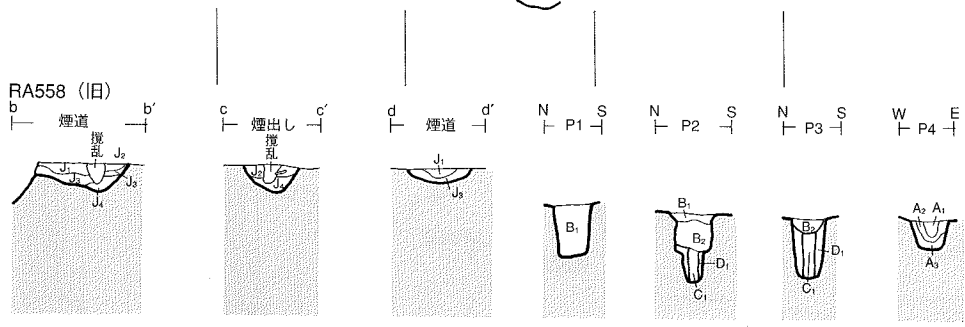
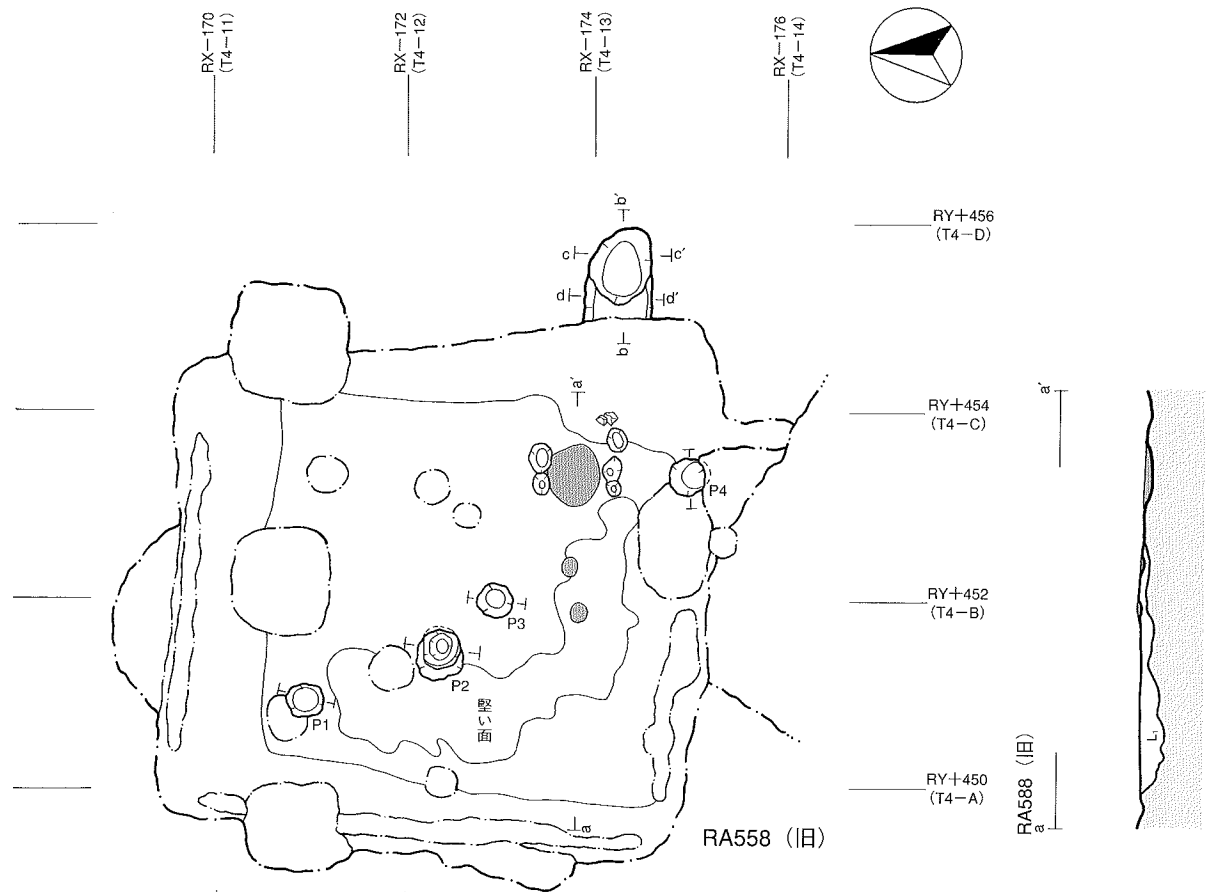
第 37 図 RA553 竪穴住居跡



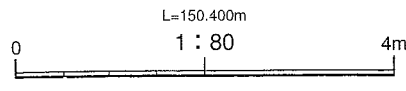
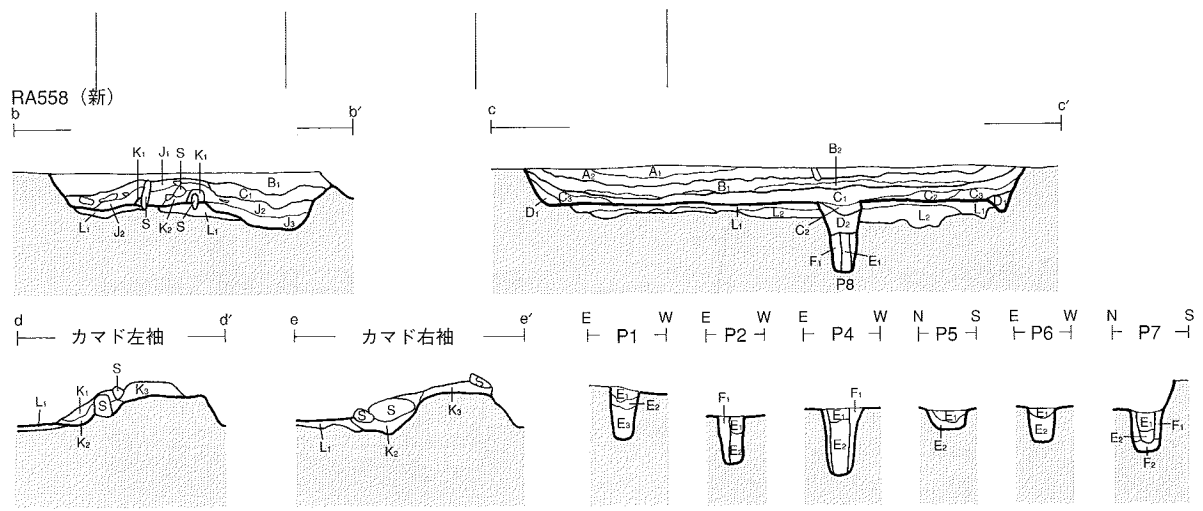
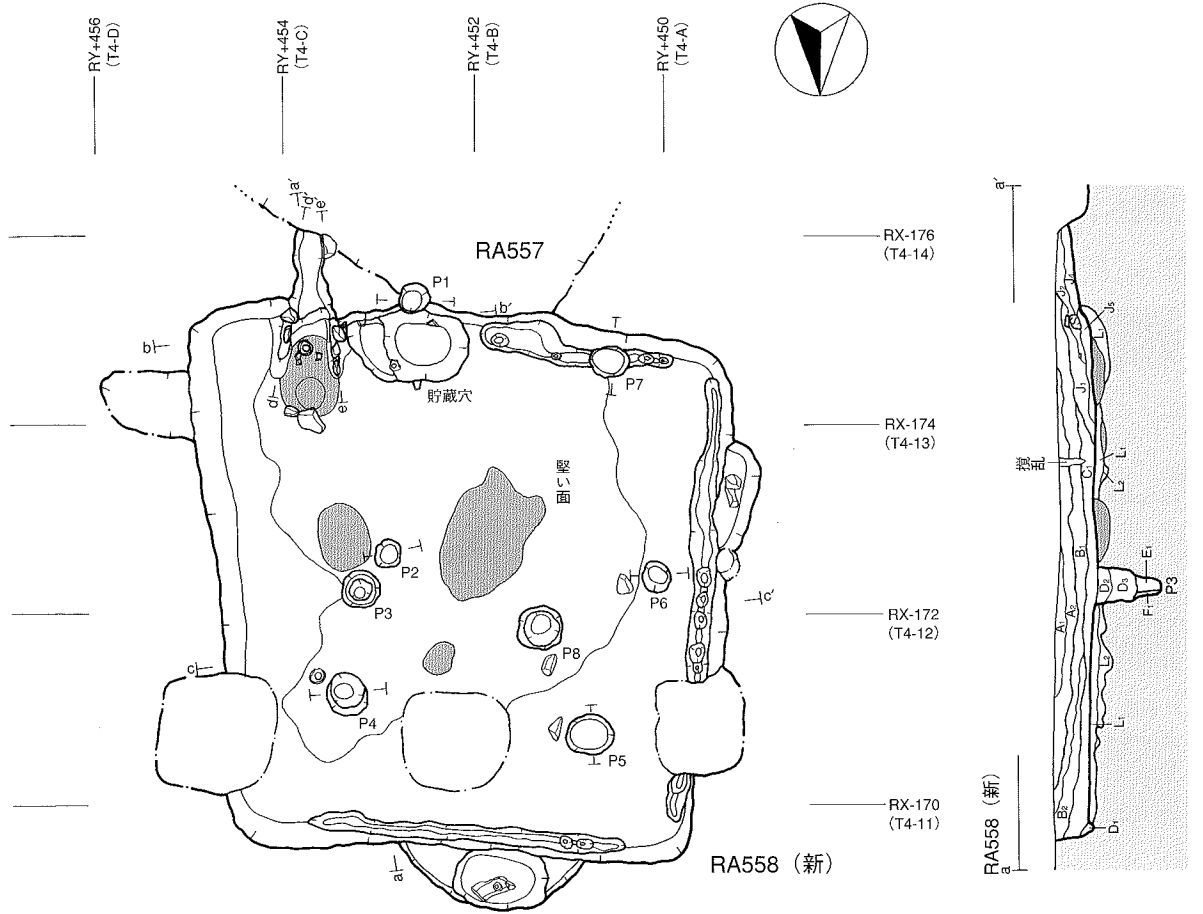
第 38 図 RA554・555 竪穴住居跡



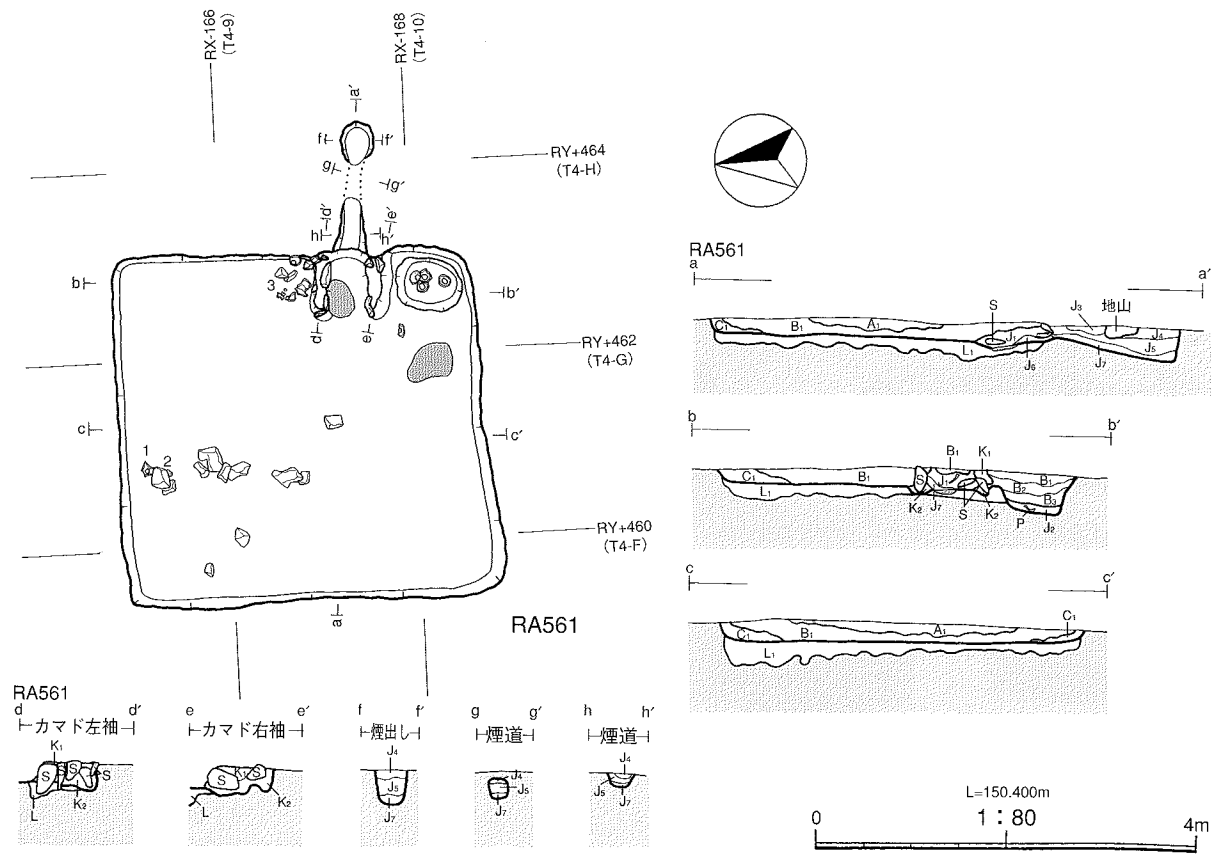
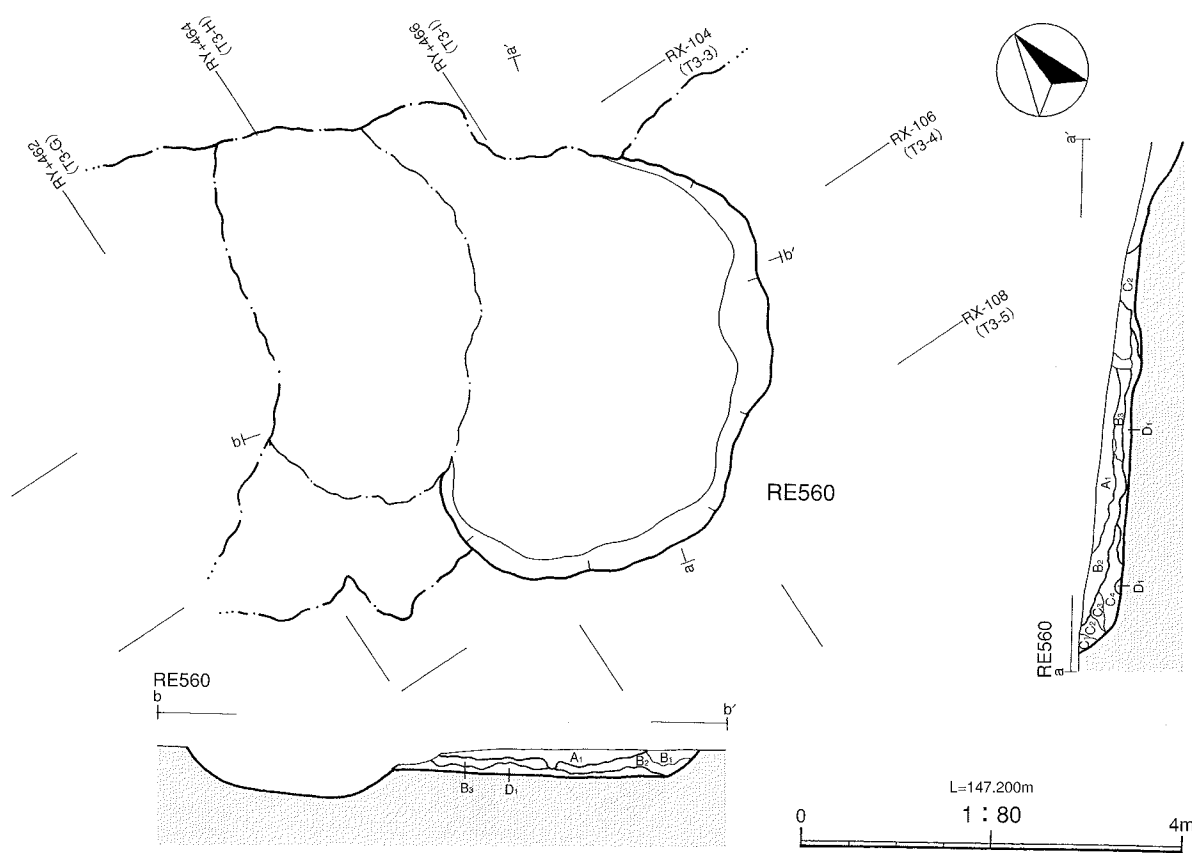
第 39 図 RA556・557 竪穴住居跡



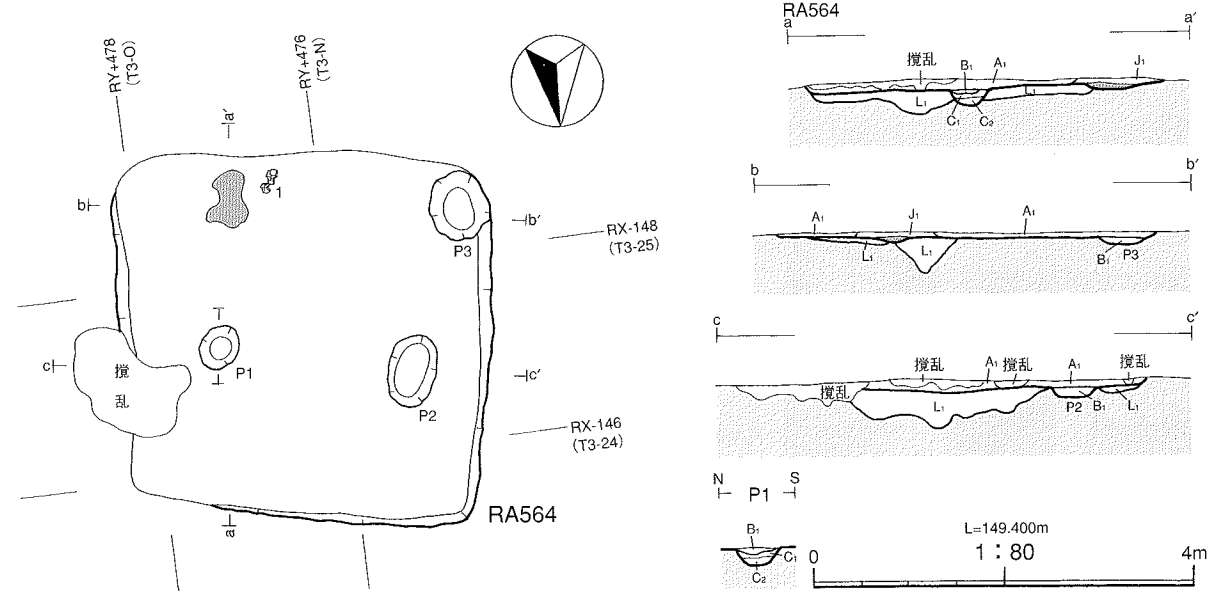
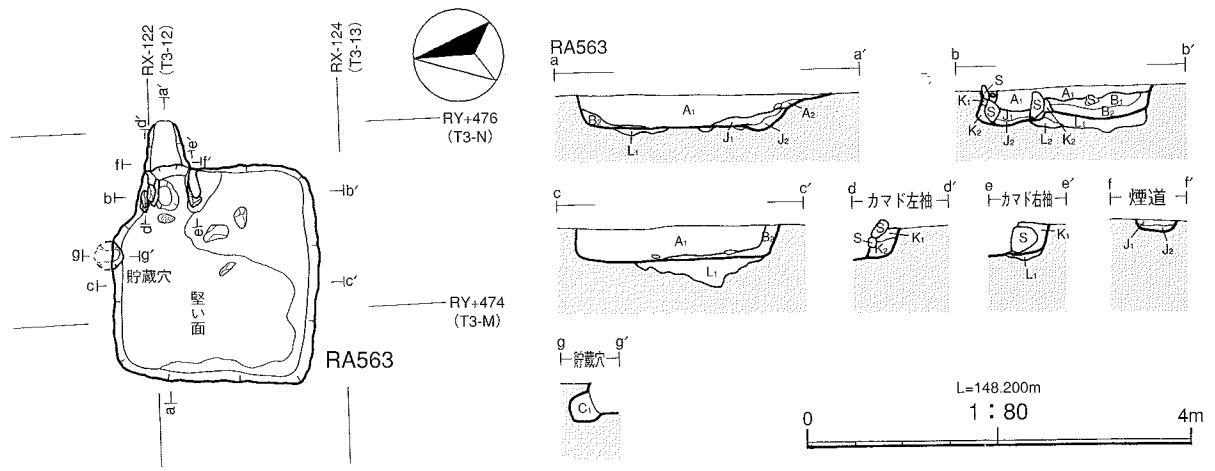
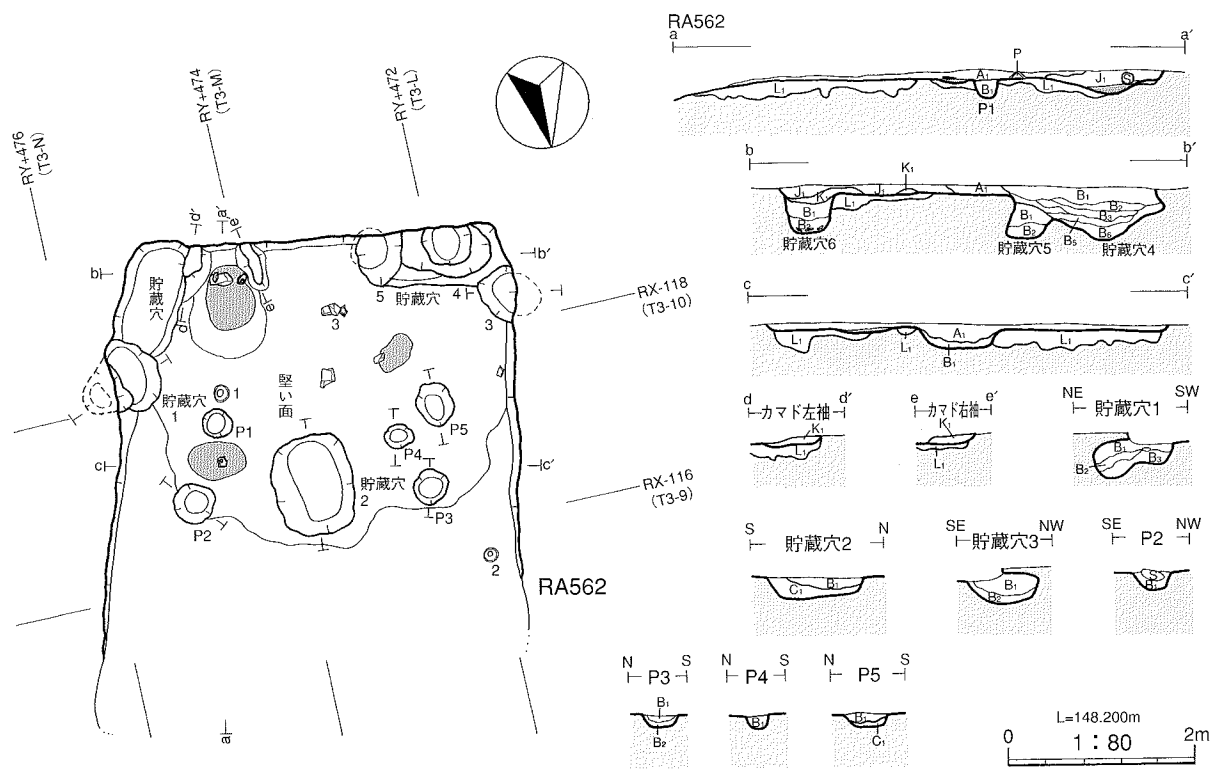
第 40 図 RA558 (旧) 竪穴住居跡、RE559 竪穴跡



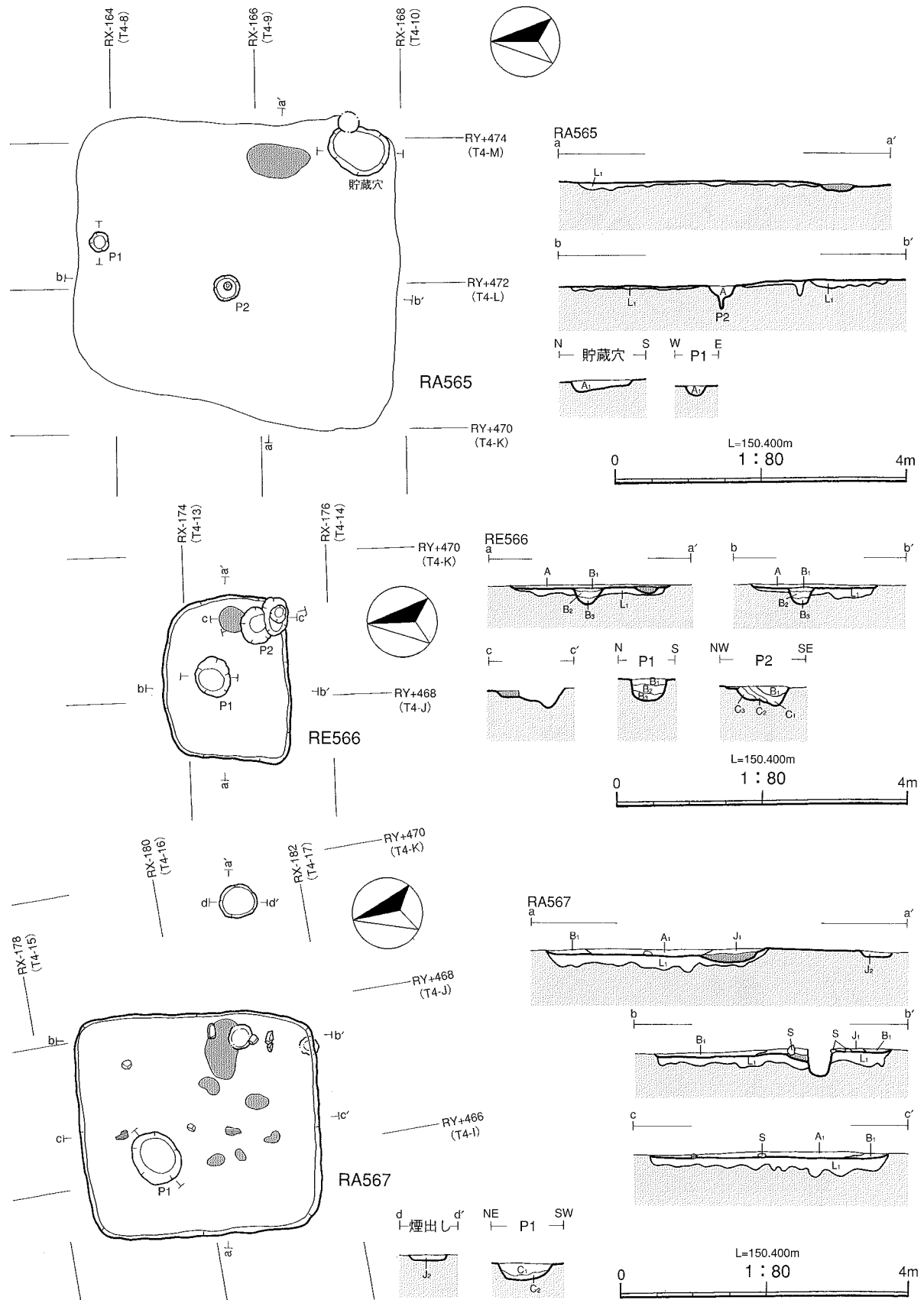
第 41 図 RA558 (新) 竪穴住居跡



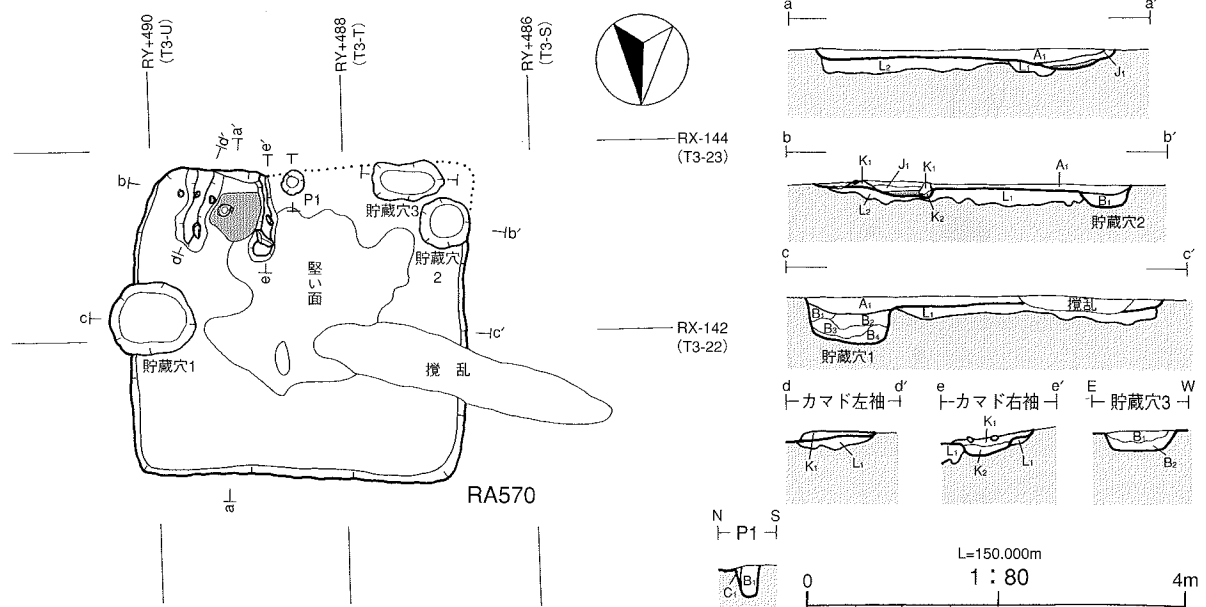
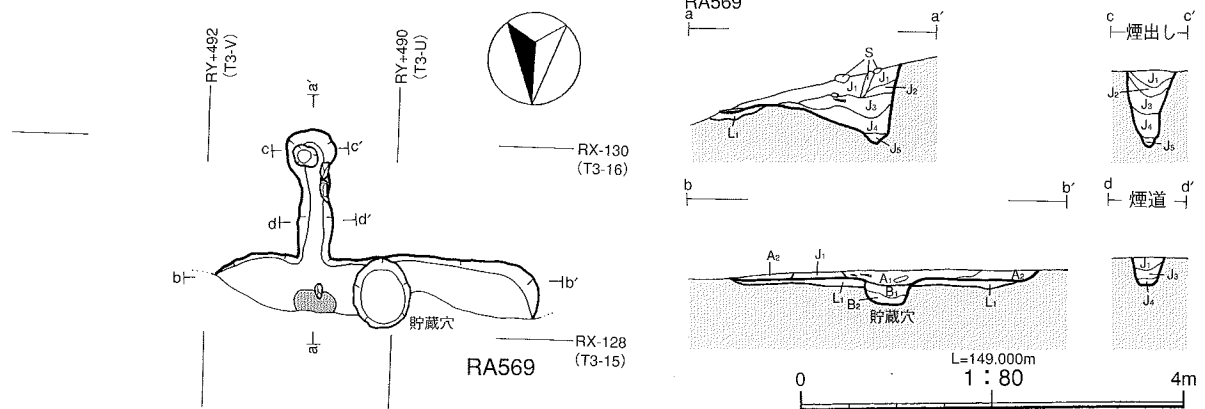
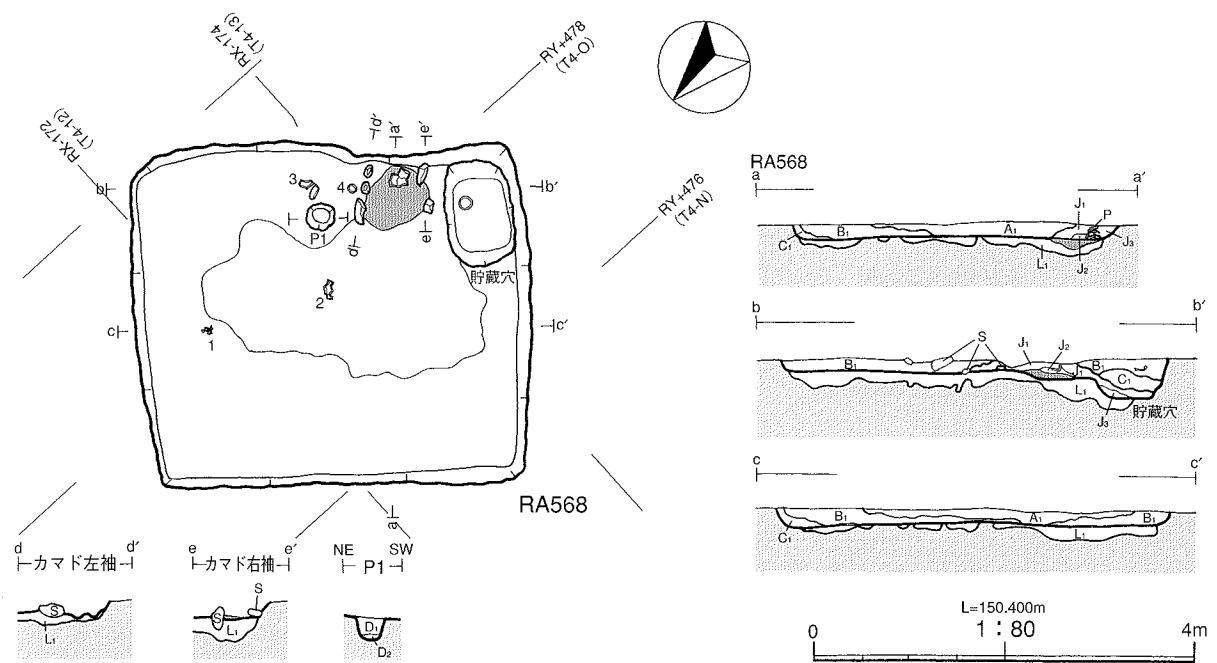
第 42 図 RE560 竪穴跡、RA561 竪穴住居跡



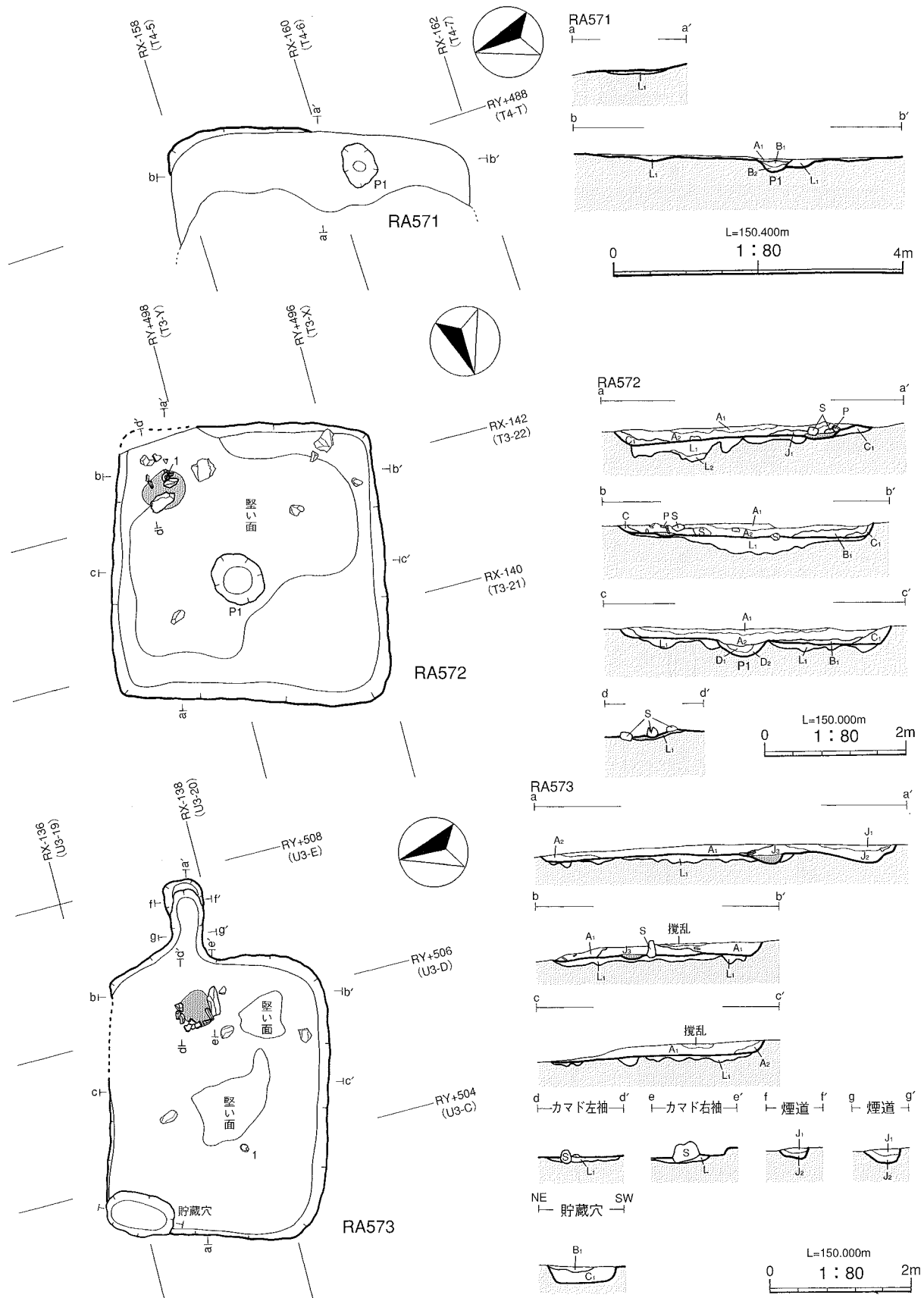
第 43 図 RA562~564 壑穴住居跡



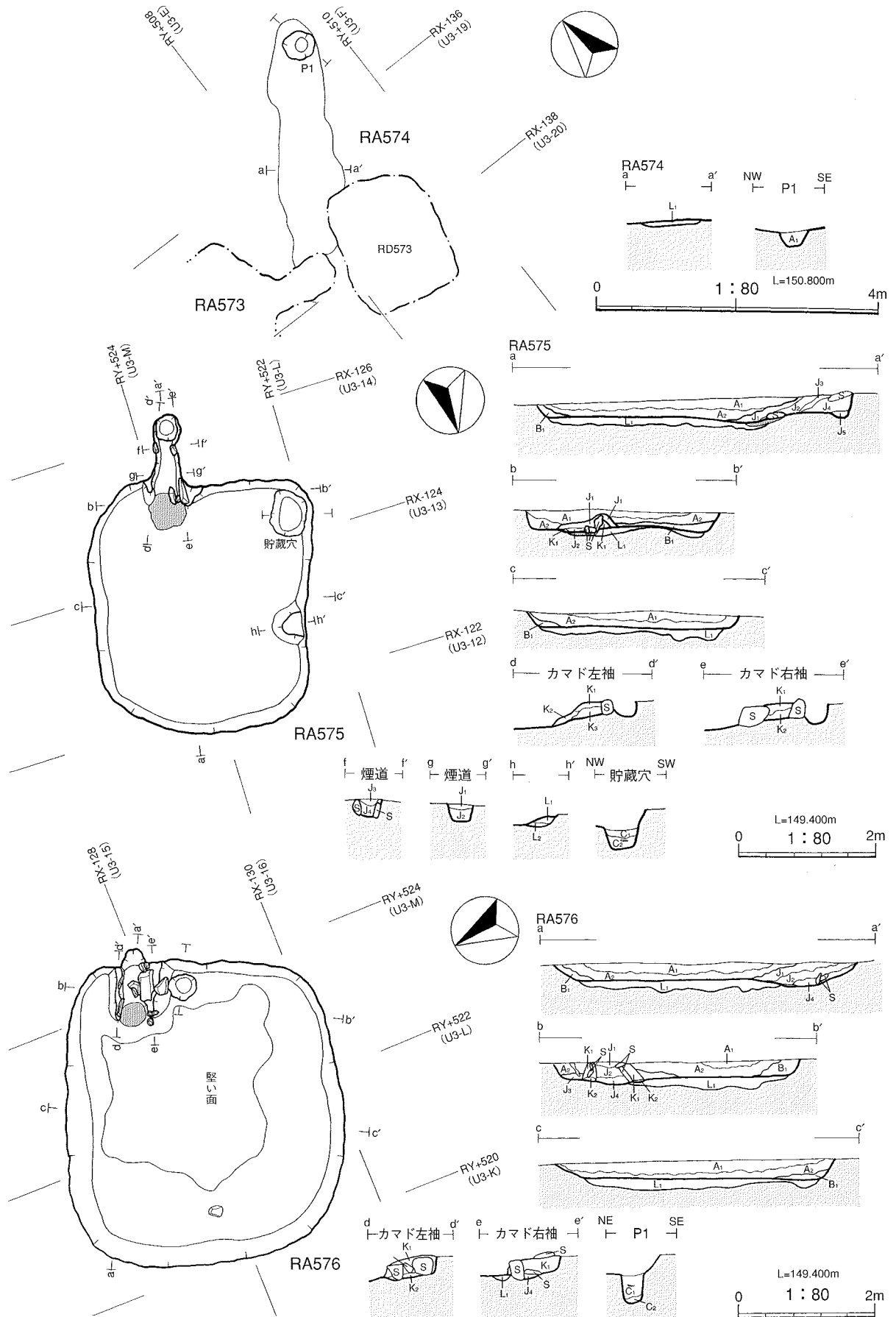
第 44 図 RA565・567竪穴住居跡、RE566竪穴跡



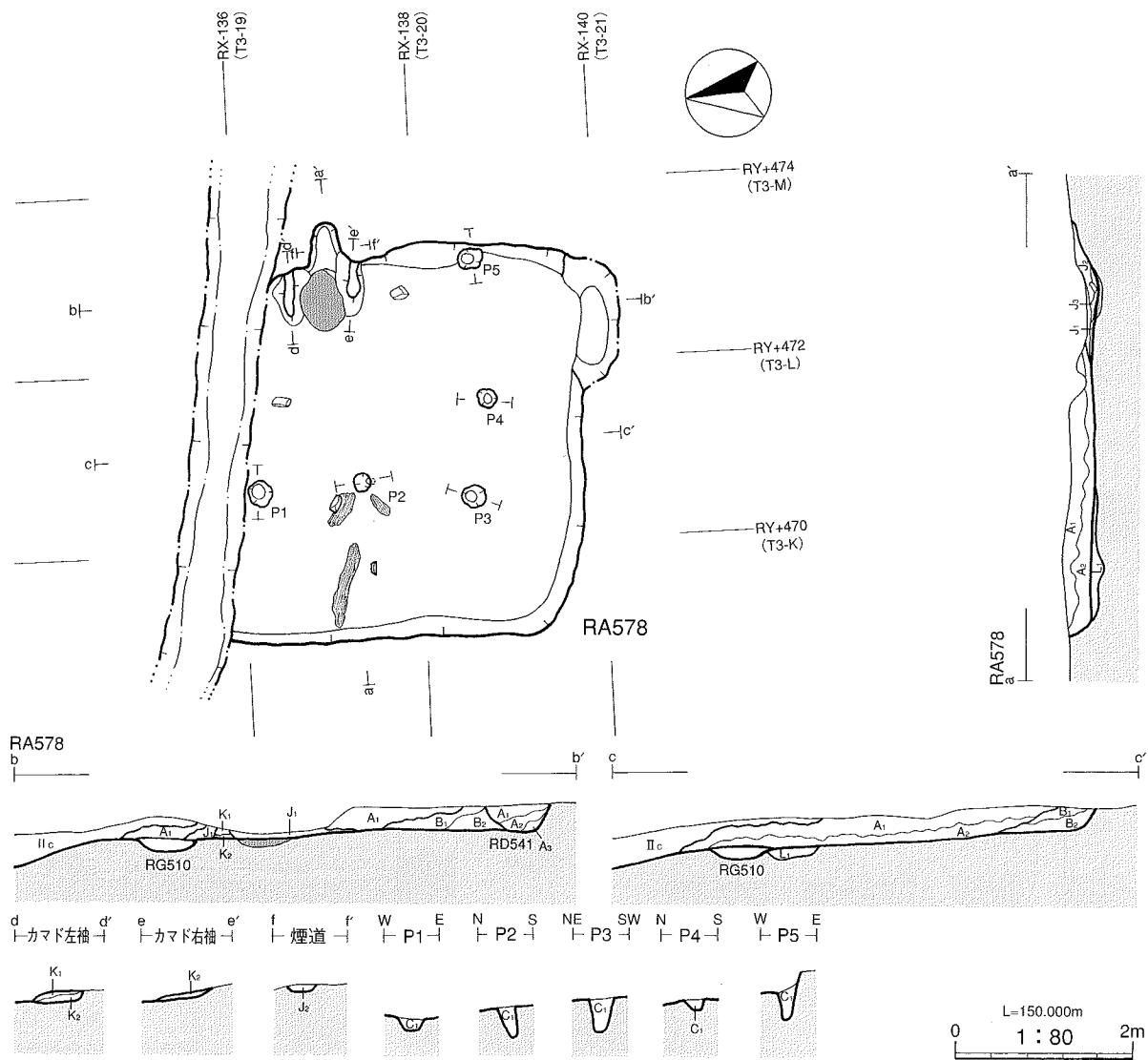
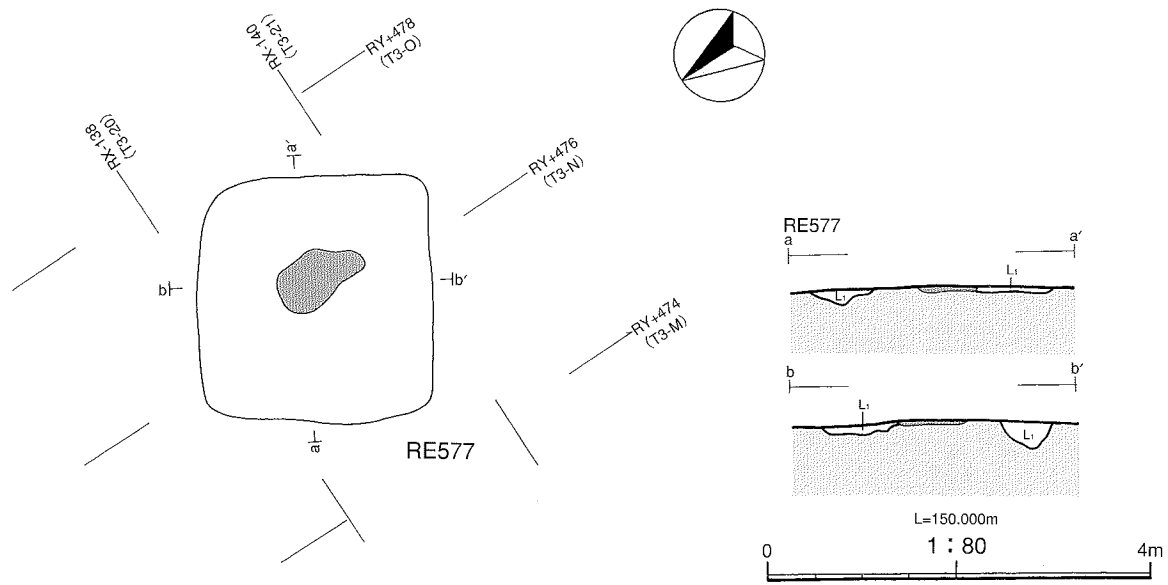
第 45 図 RA568~570 竪穴住居跡



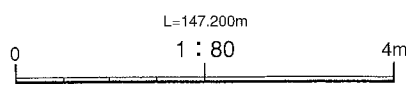
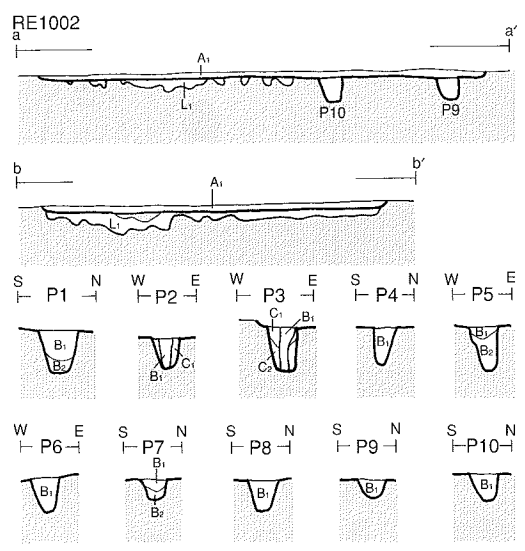
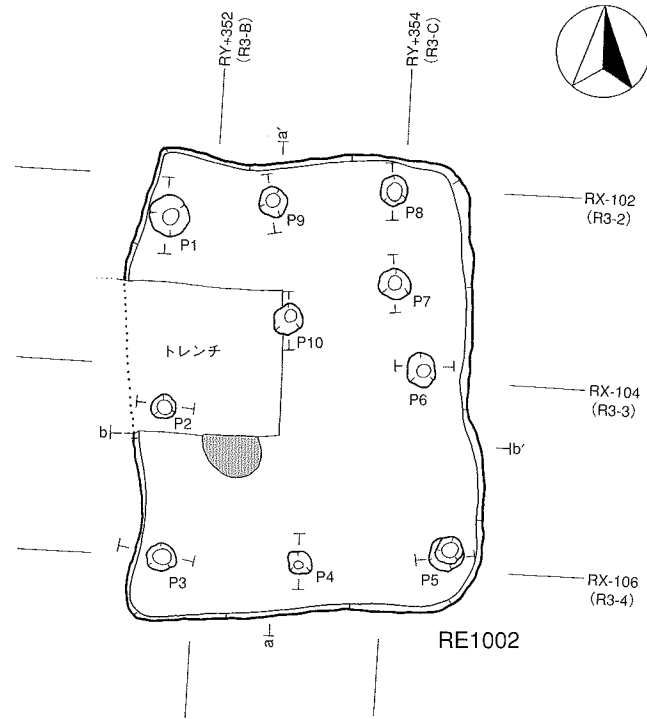
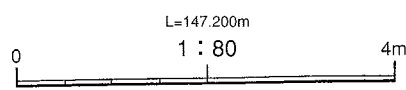
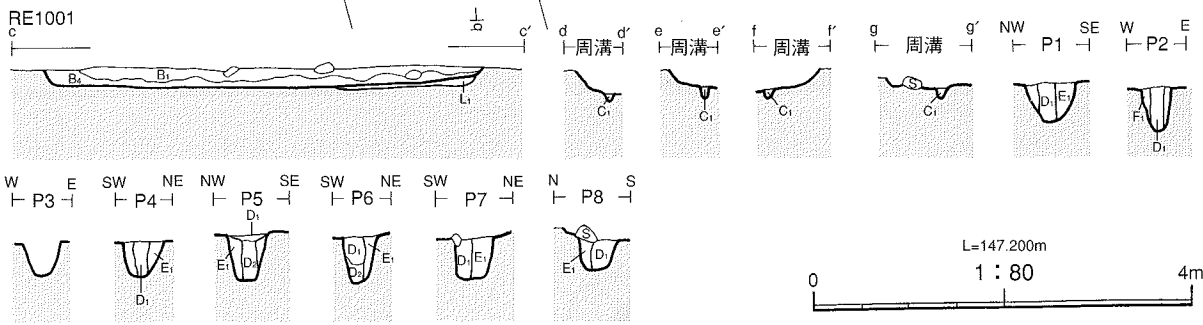
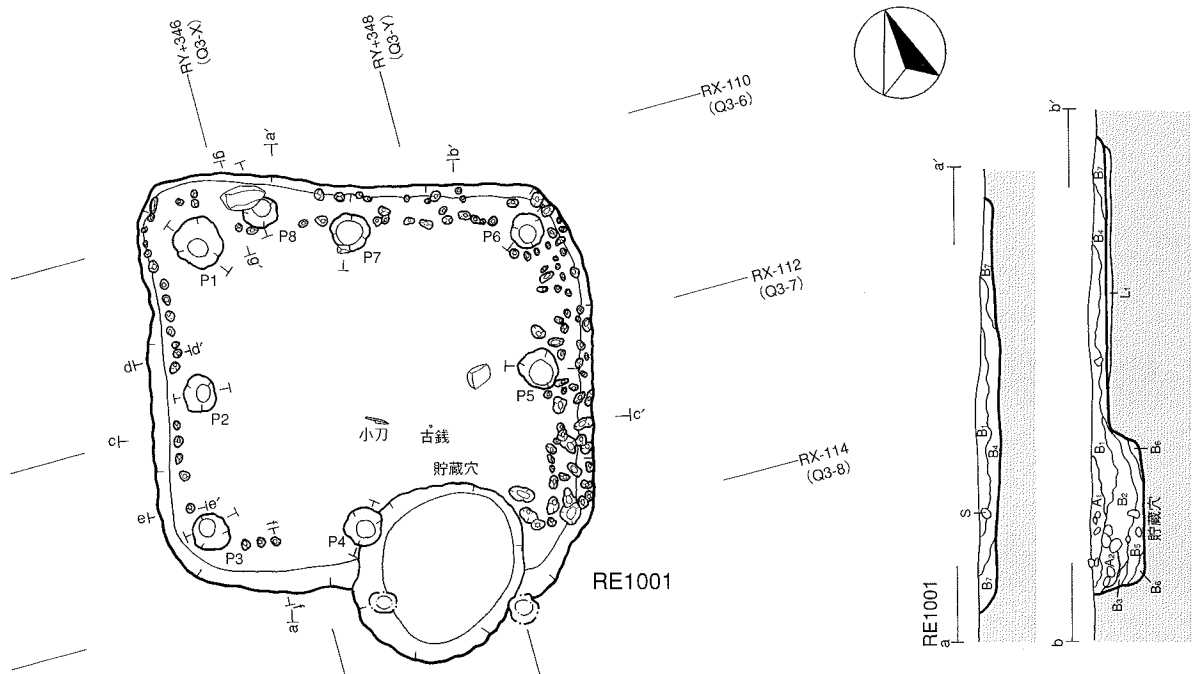
第 46 図 RA571~573竪穴住居跡



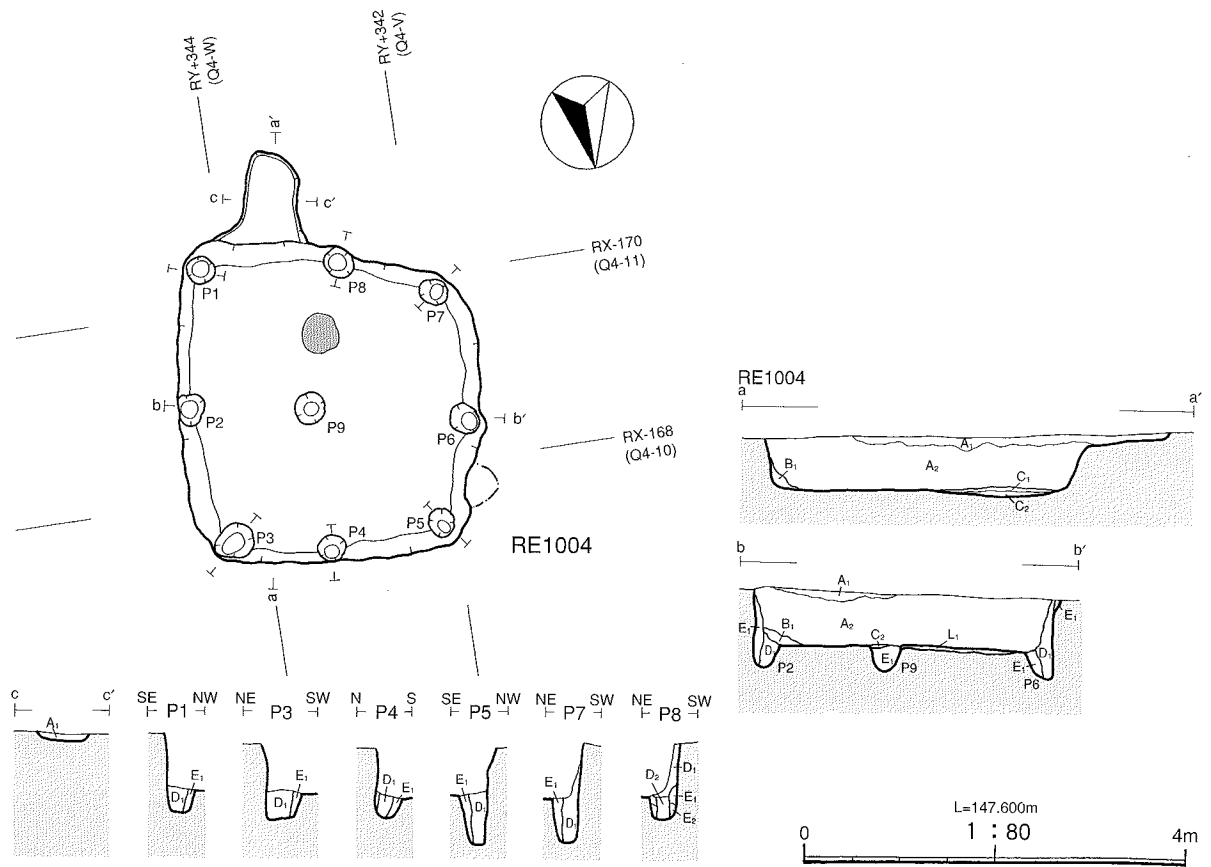
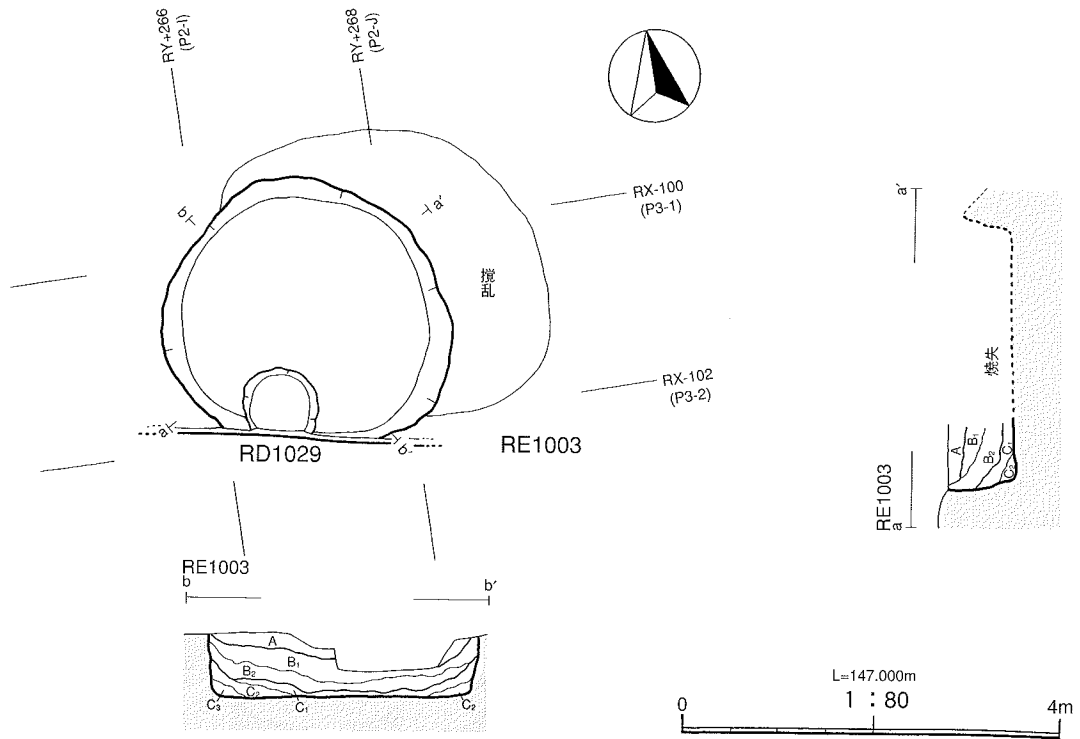
第 47 図 RA574~576 竈穴住居跡



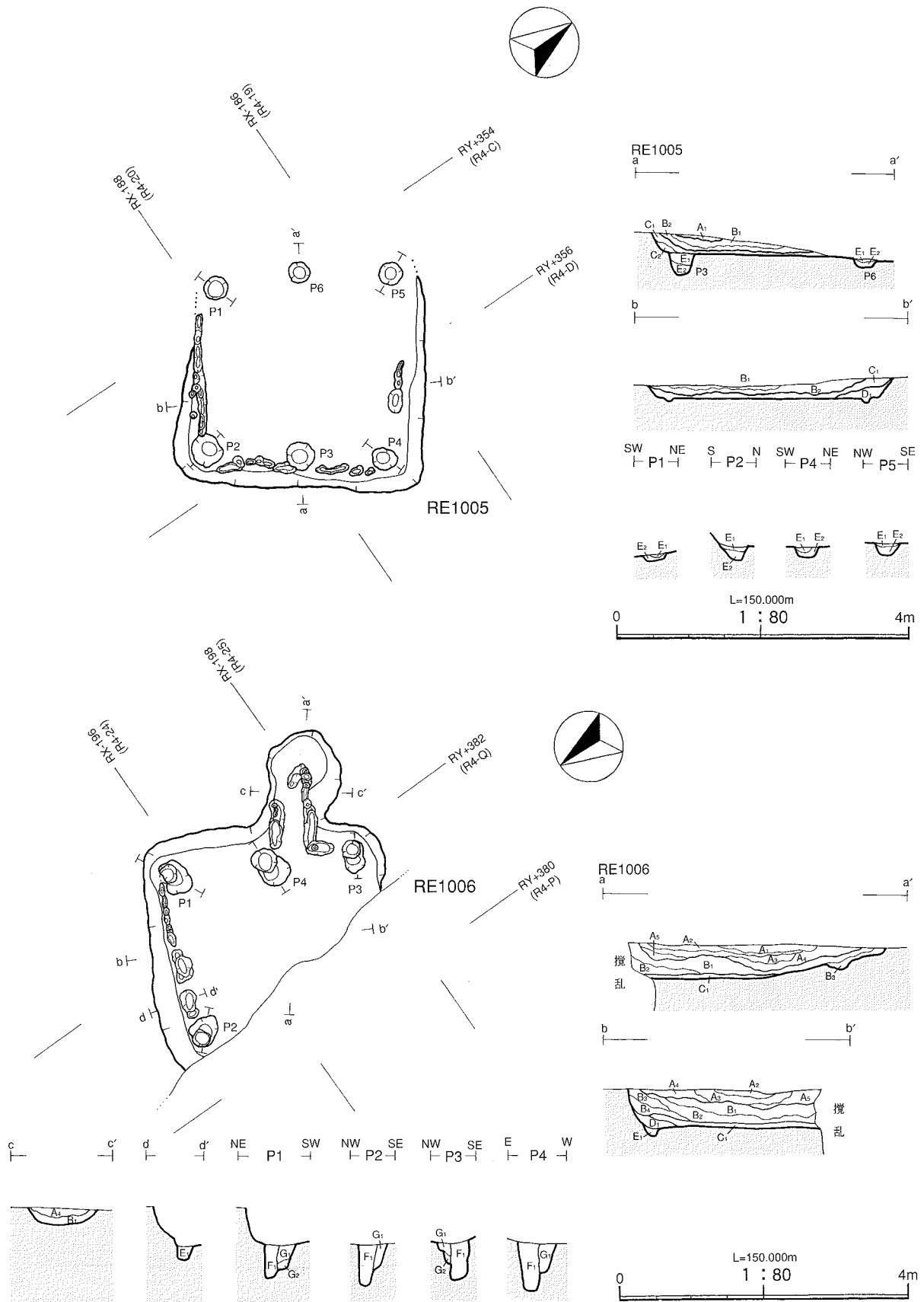
第 48 図 RE577 竪穴跡、RA578 竪穴住居跡



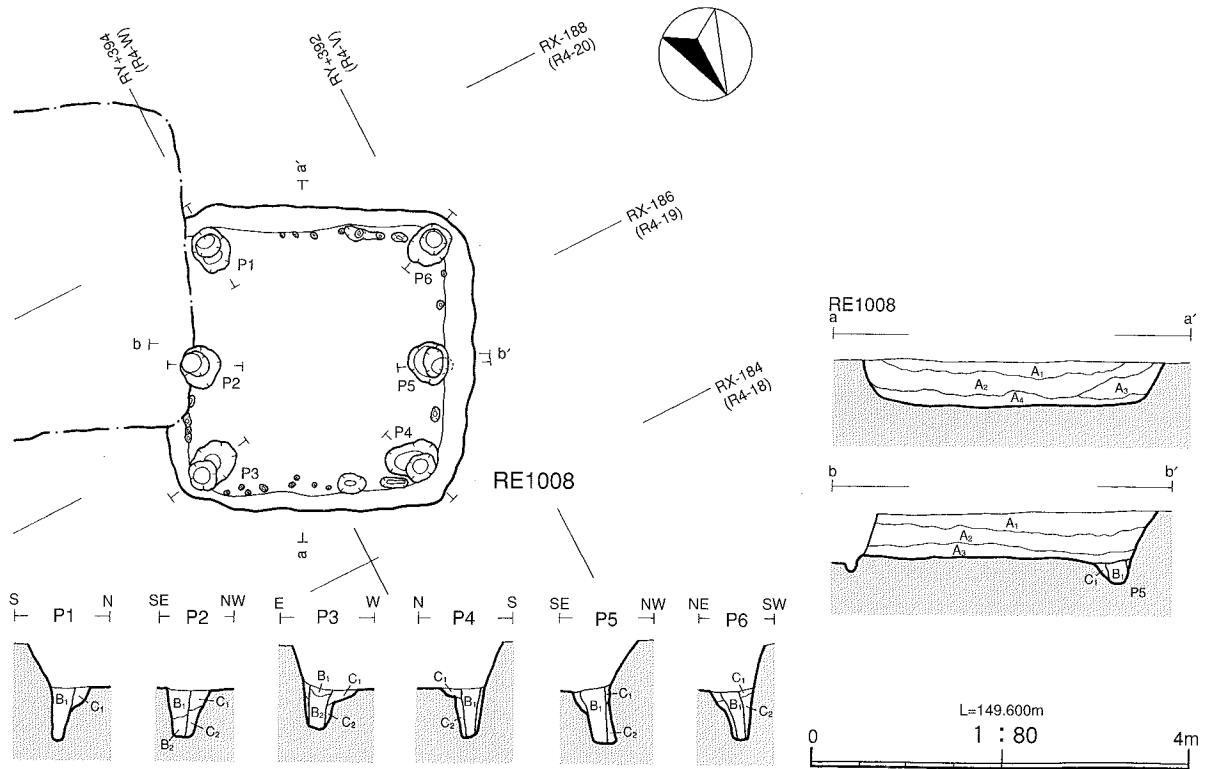
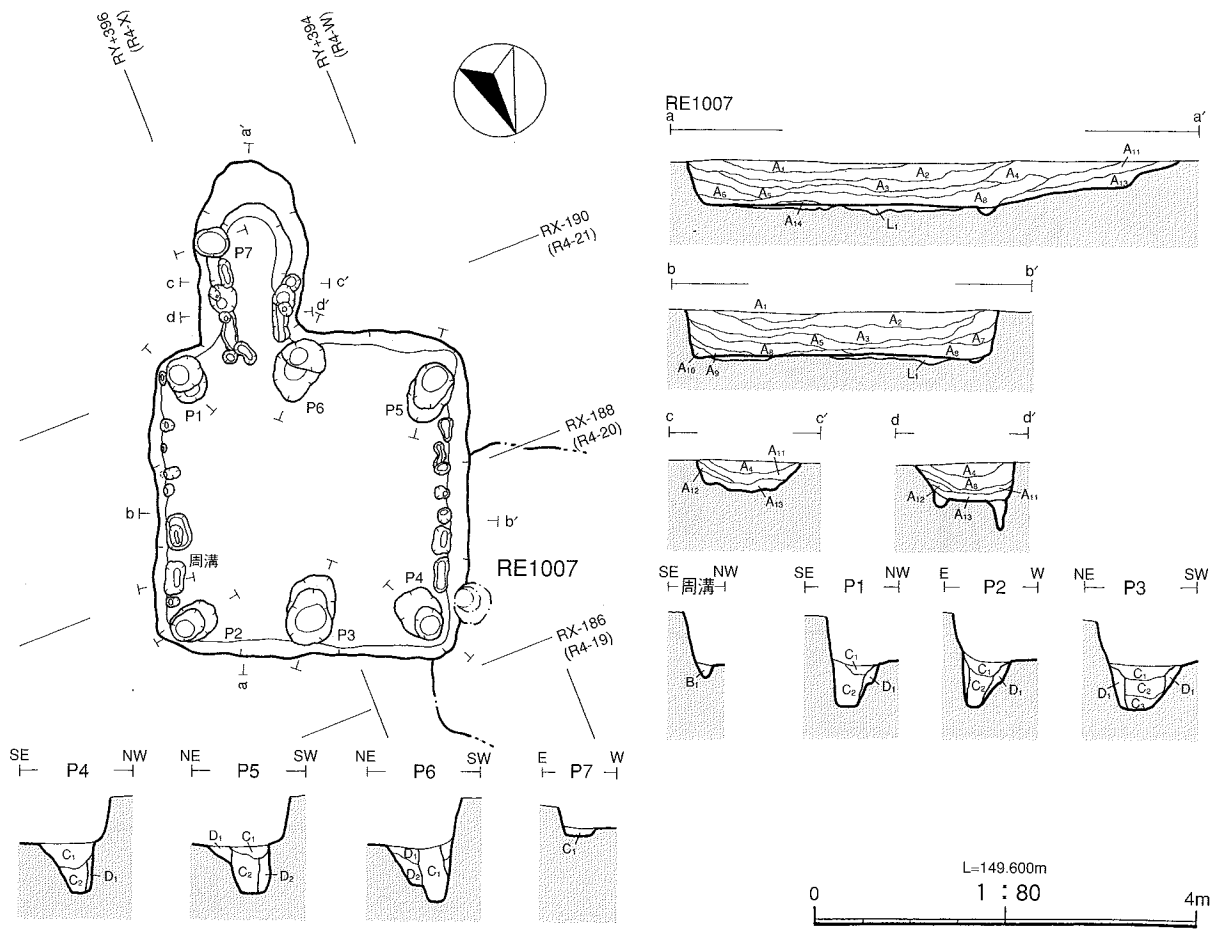
第 49 図 RE1001・1002 竪穴建物跡



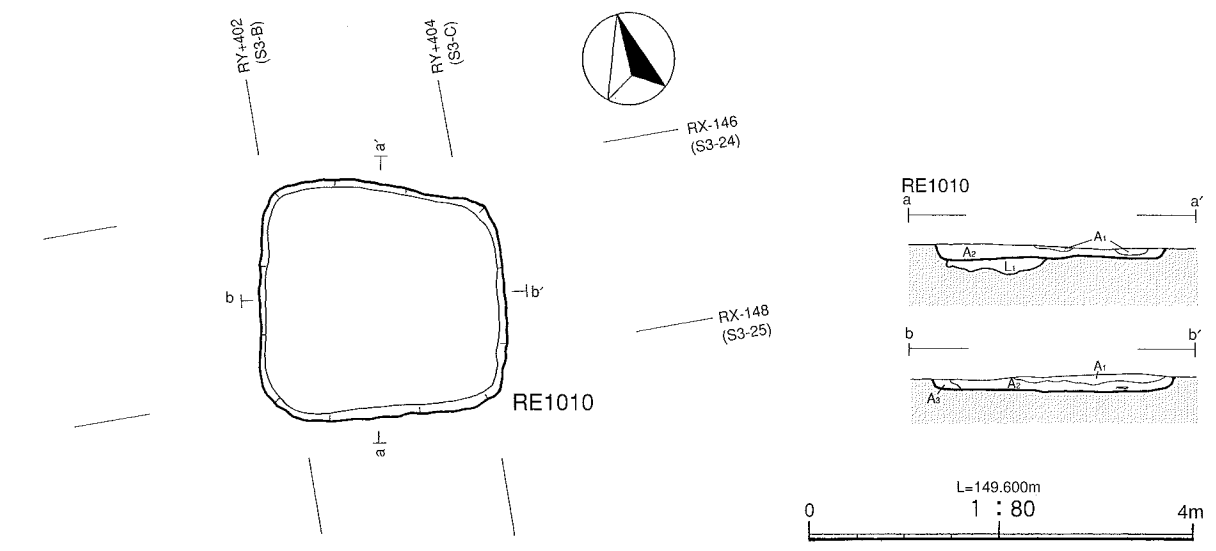
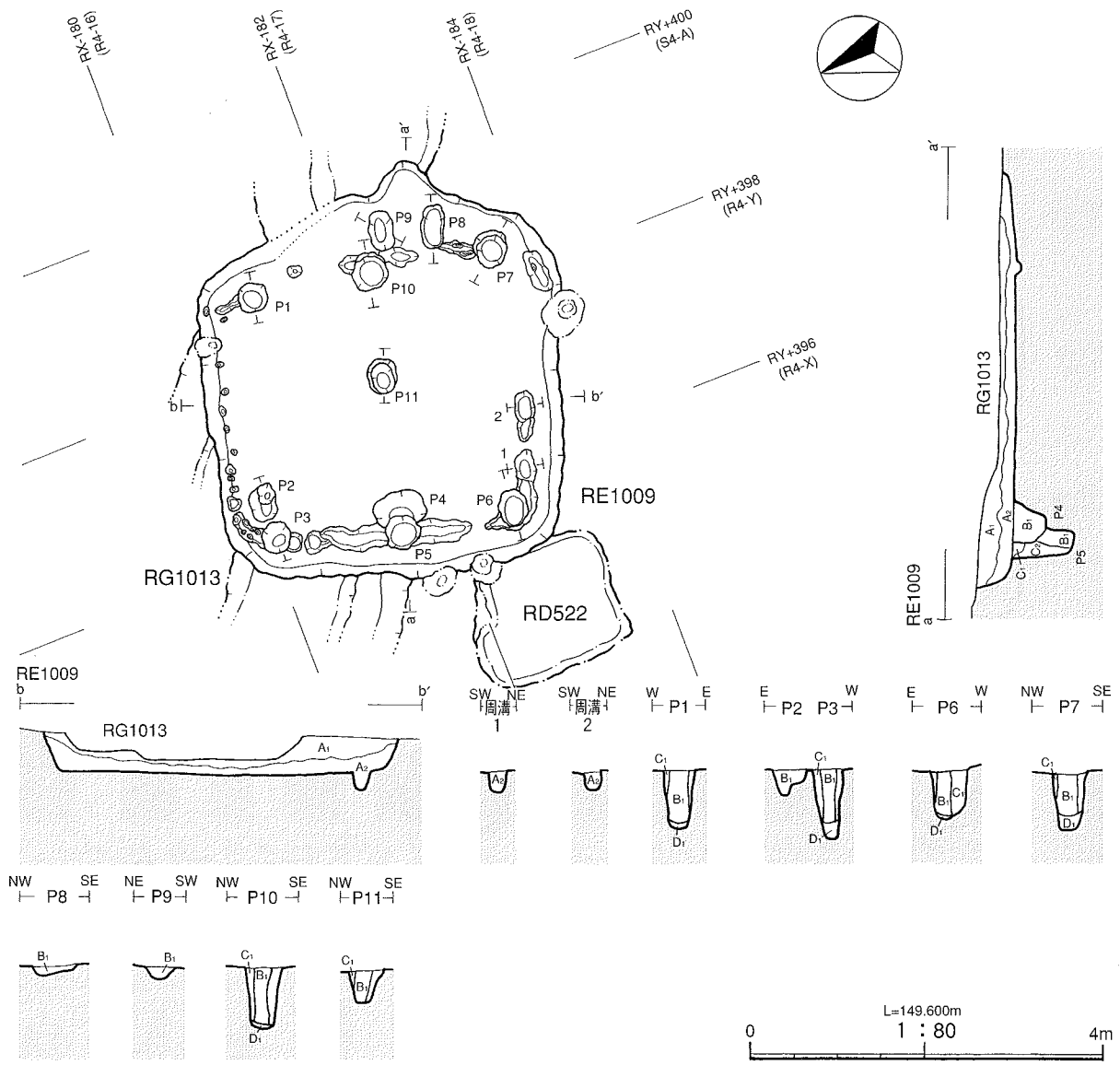
第 50 图 RE1003 豎穴跡、RE1004 豎穴建物跡



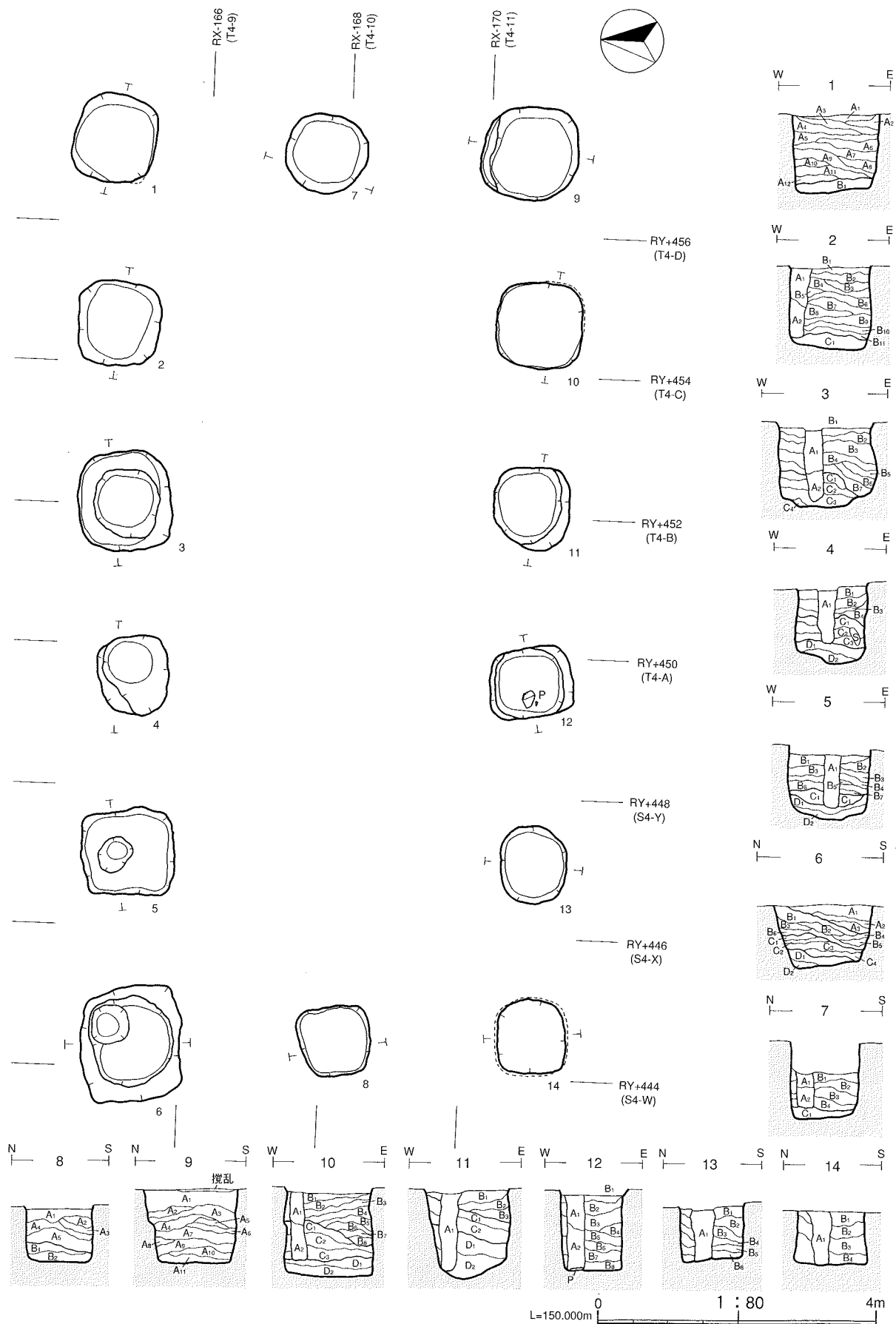
第 51 図 RE1005・1006 竖穴建物跡



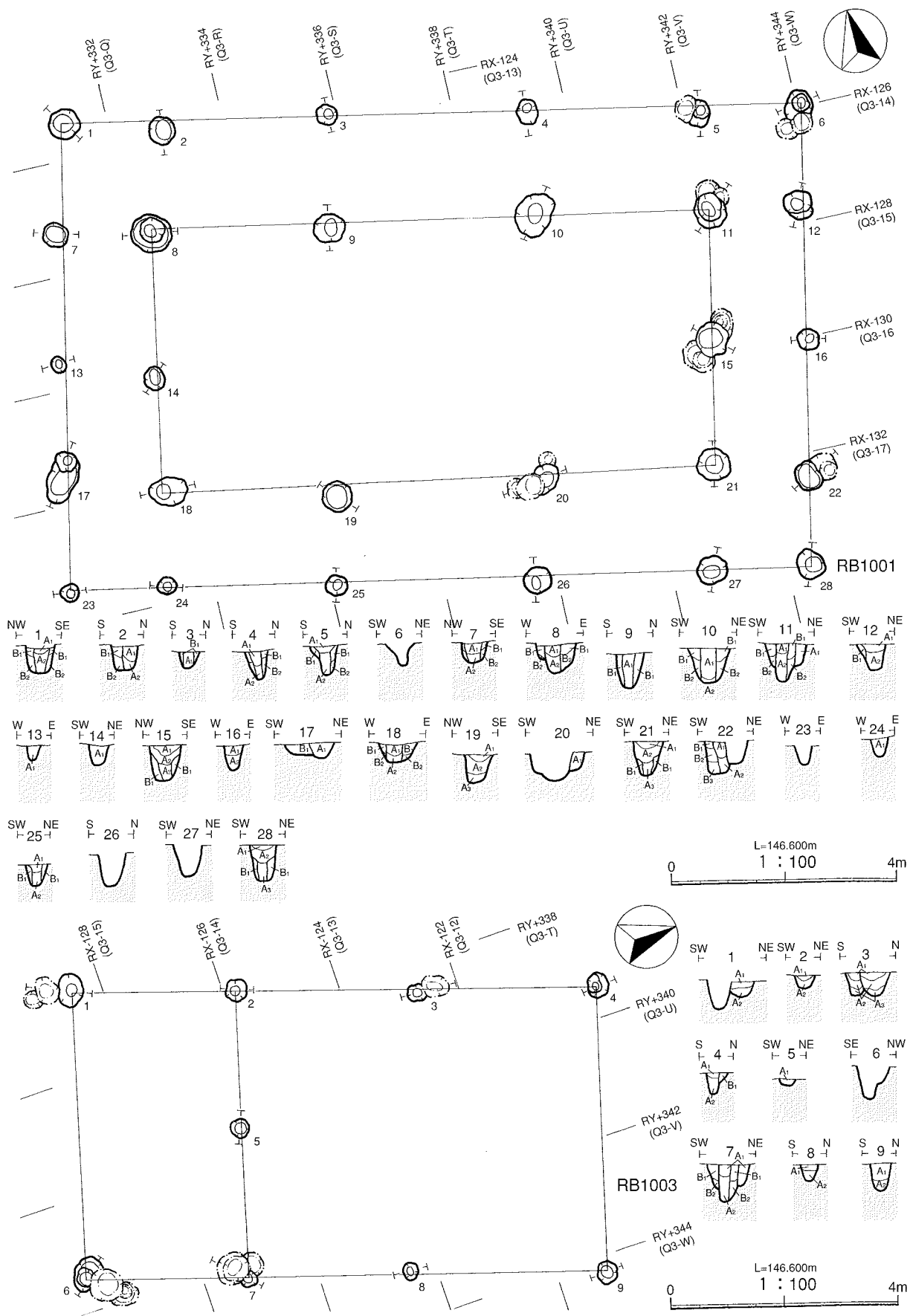
第 52 図 RE1007・1008 竪穴建物跡



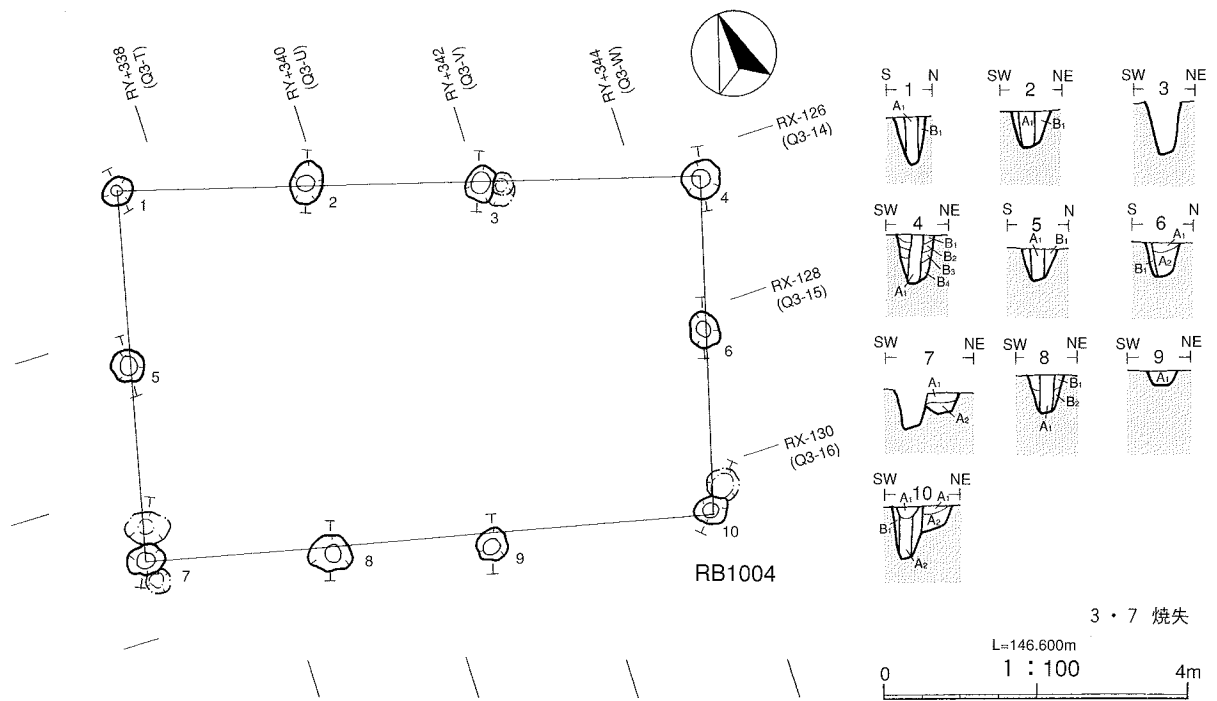
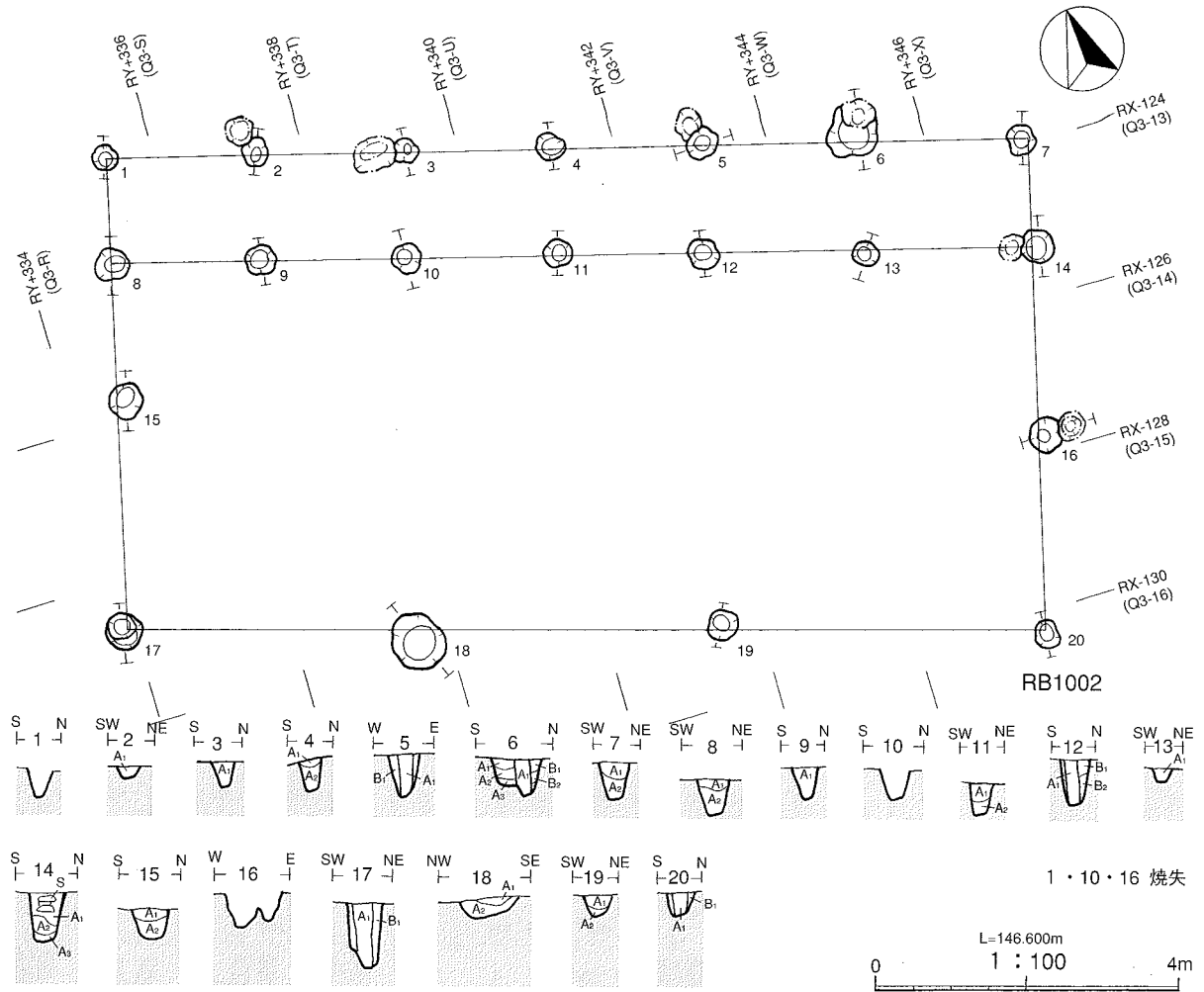
第 53 図 RE1009 豎穴建物跡・RE1010 豎穴跡



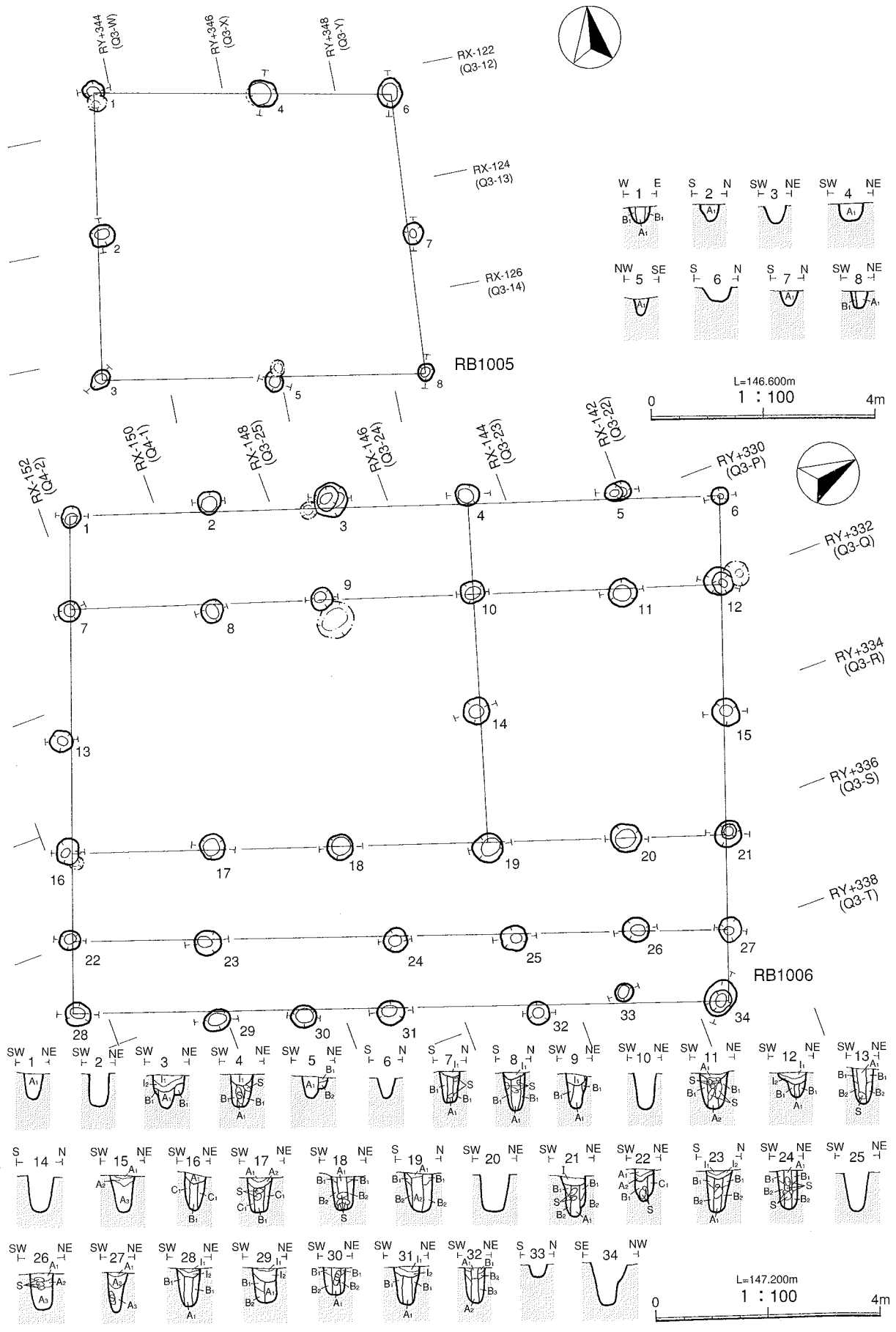
第 54 图 RB501 掘立柱建物跡



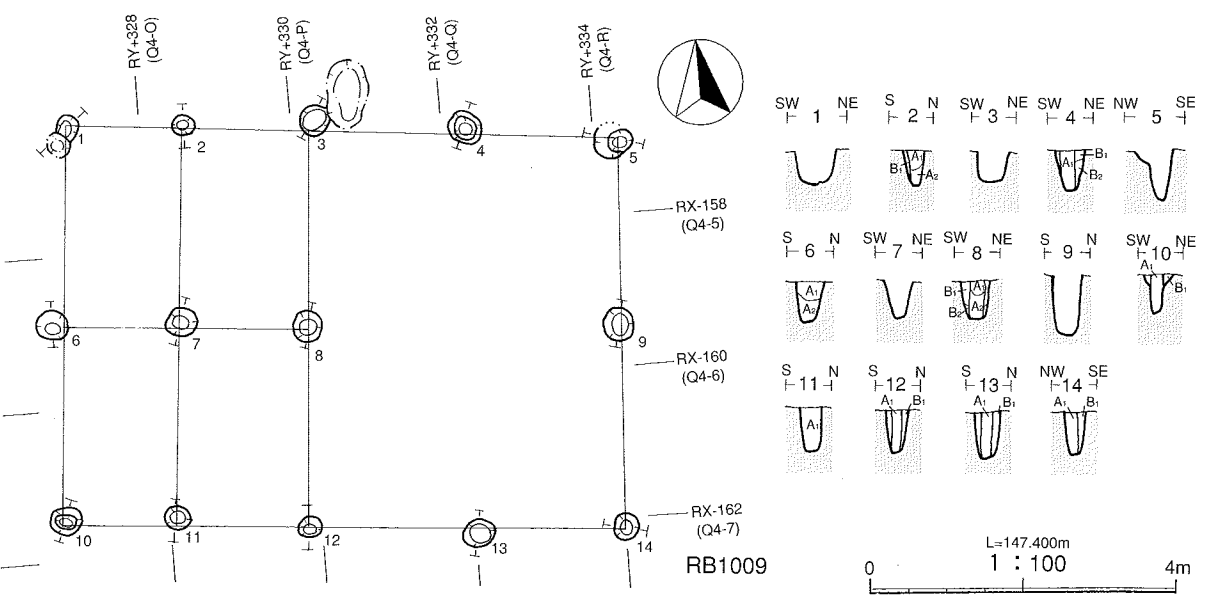
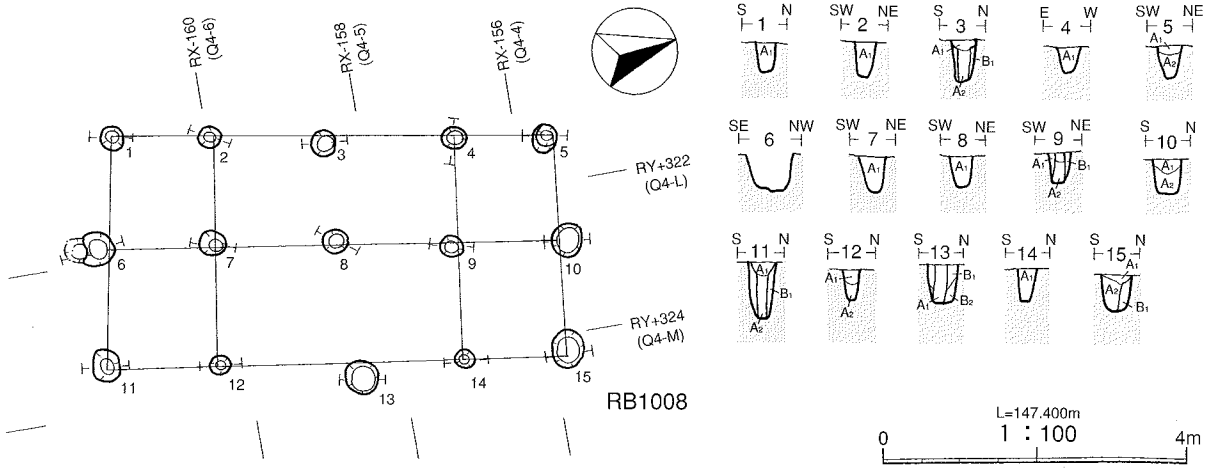
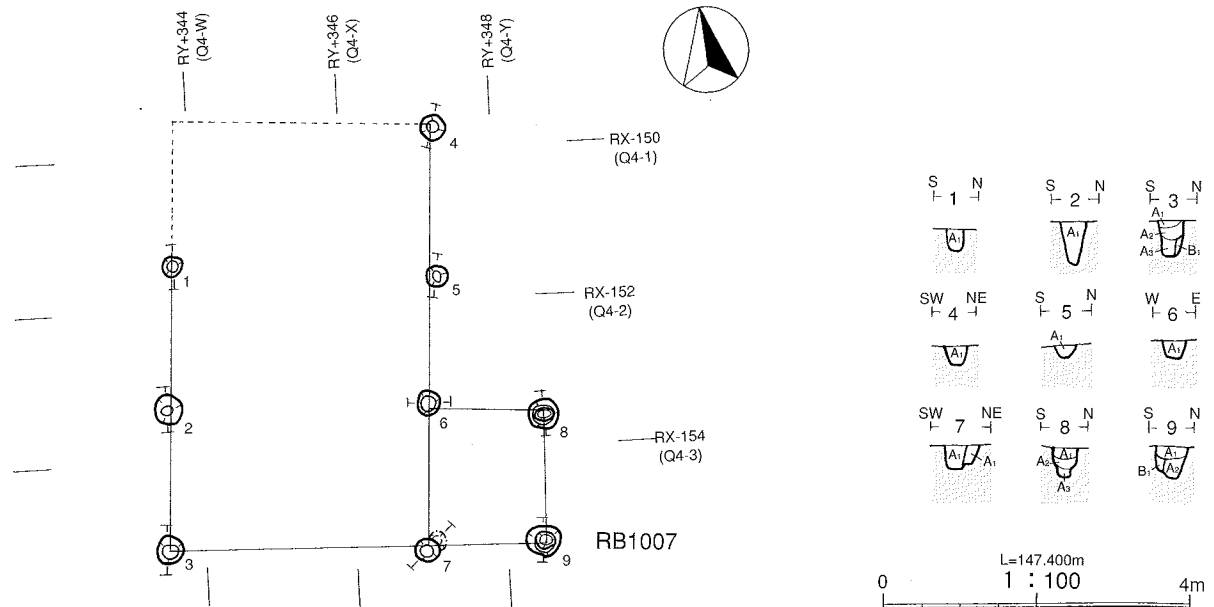
第 55 図 RB1001・1003掘立柱建物跡



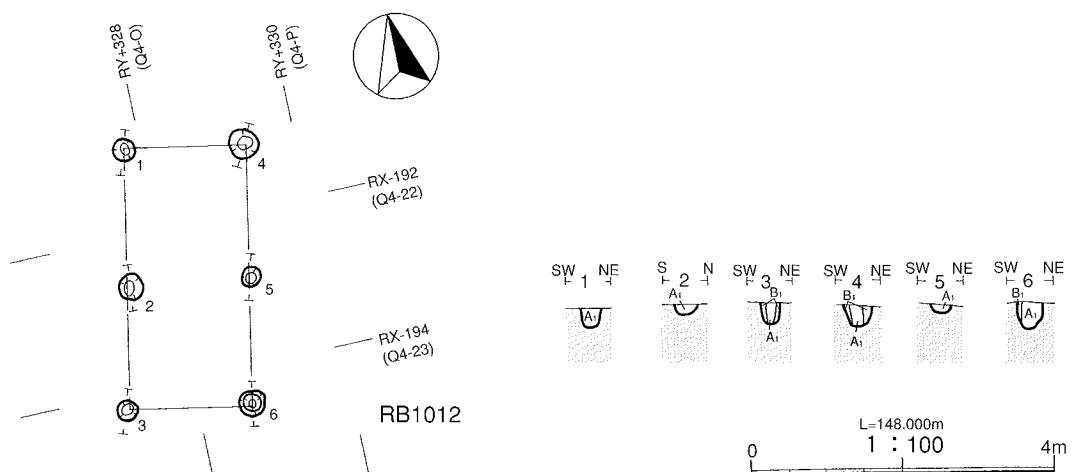
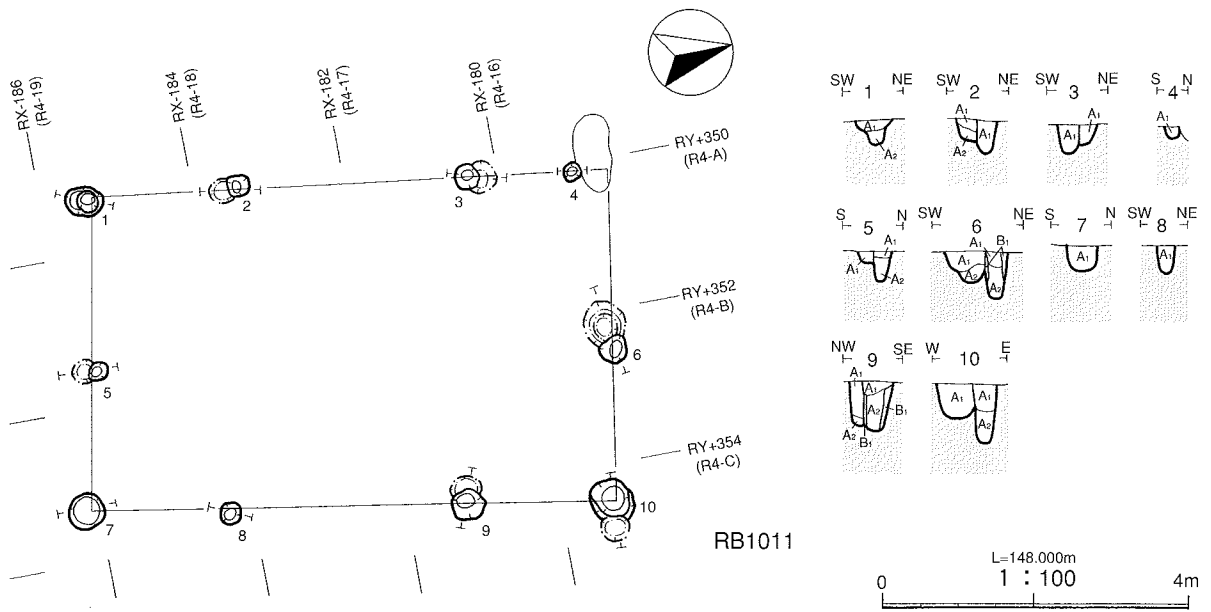
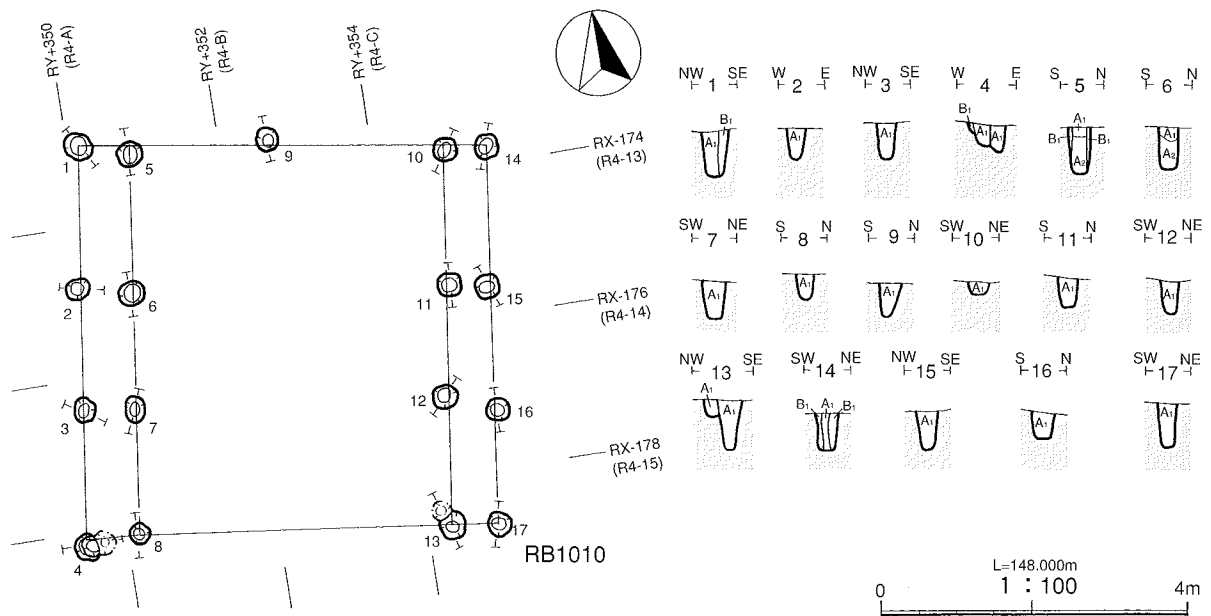
第 56 図 RB1002・1004 掘立柱建物跡



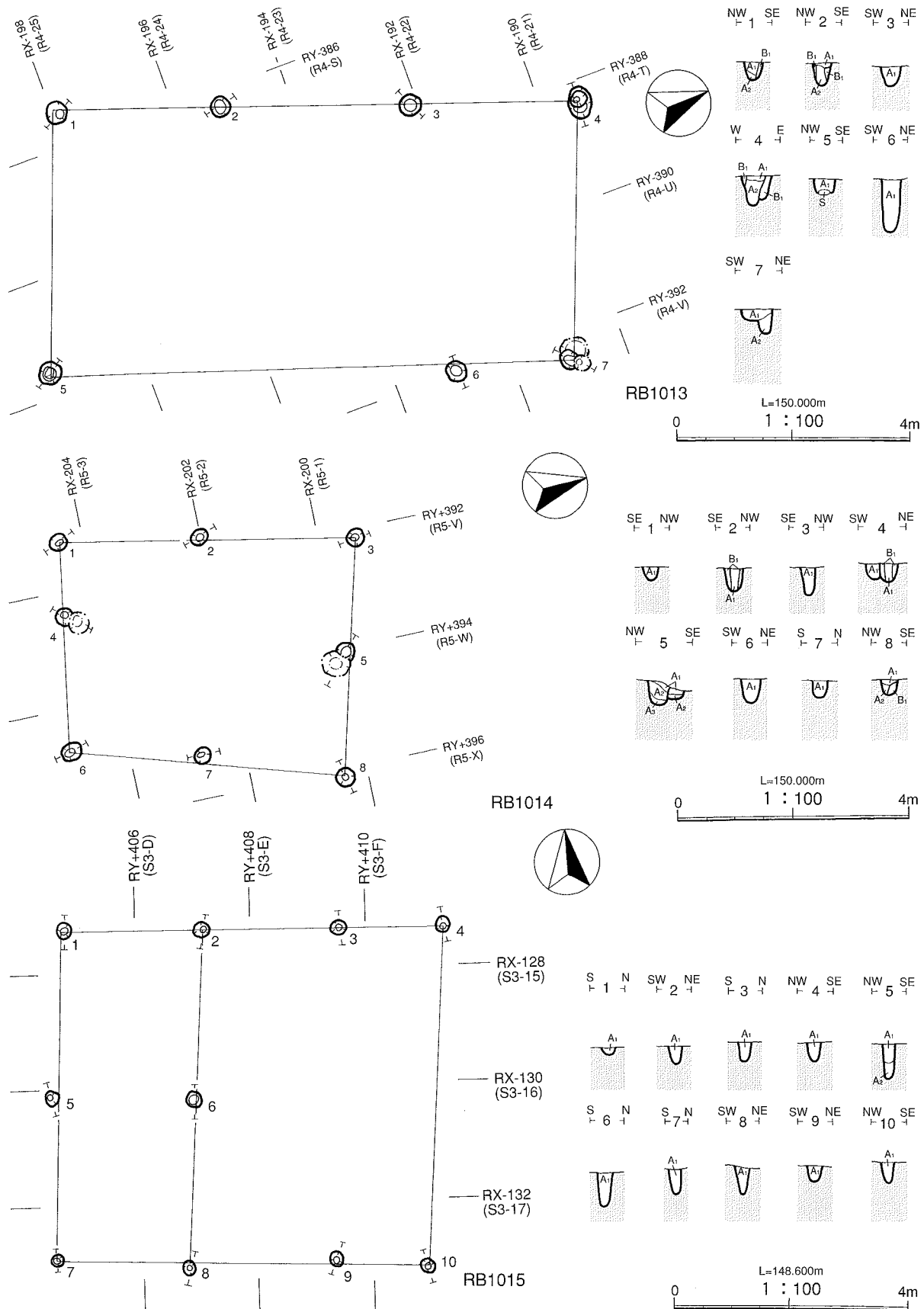
第 57 图 RB1005・1006掘立柱建物跡



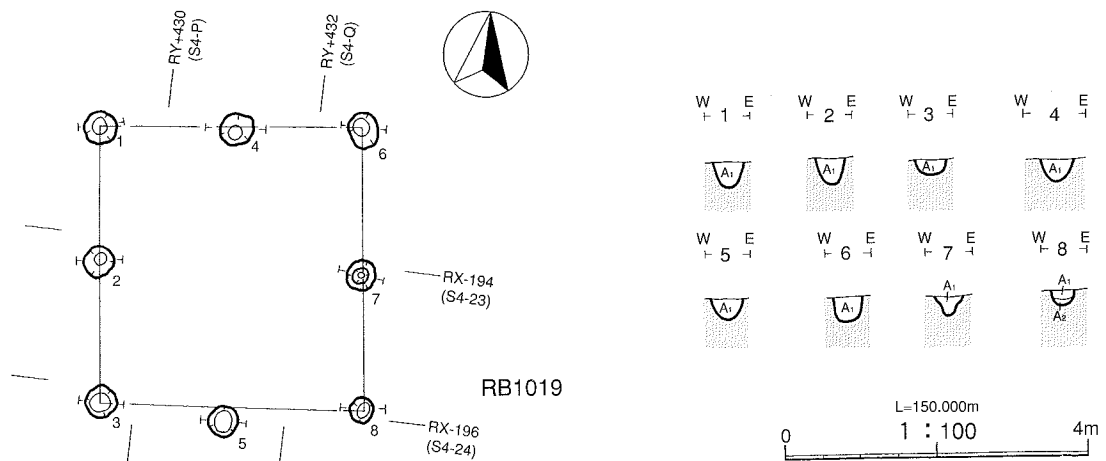
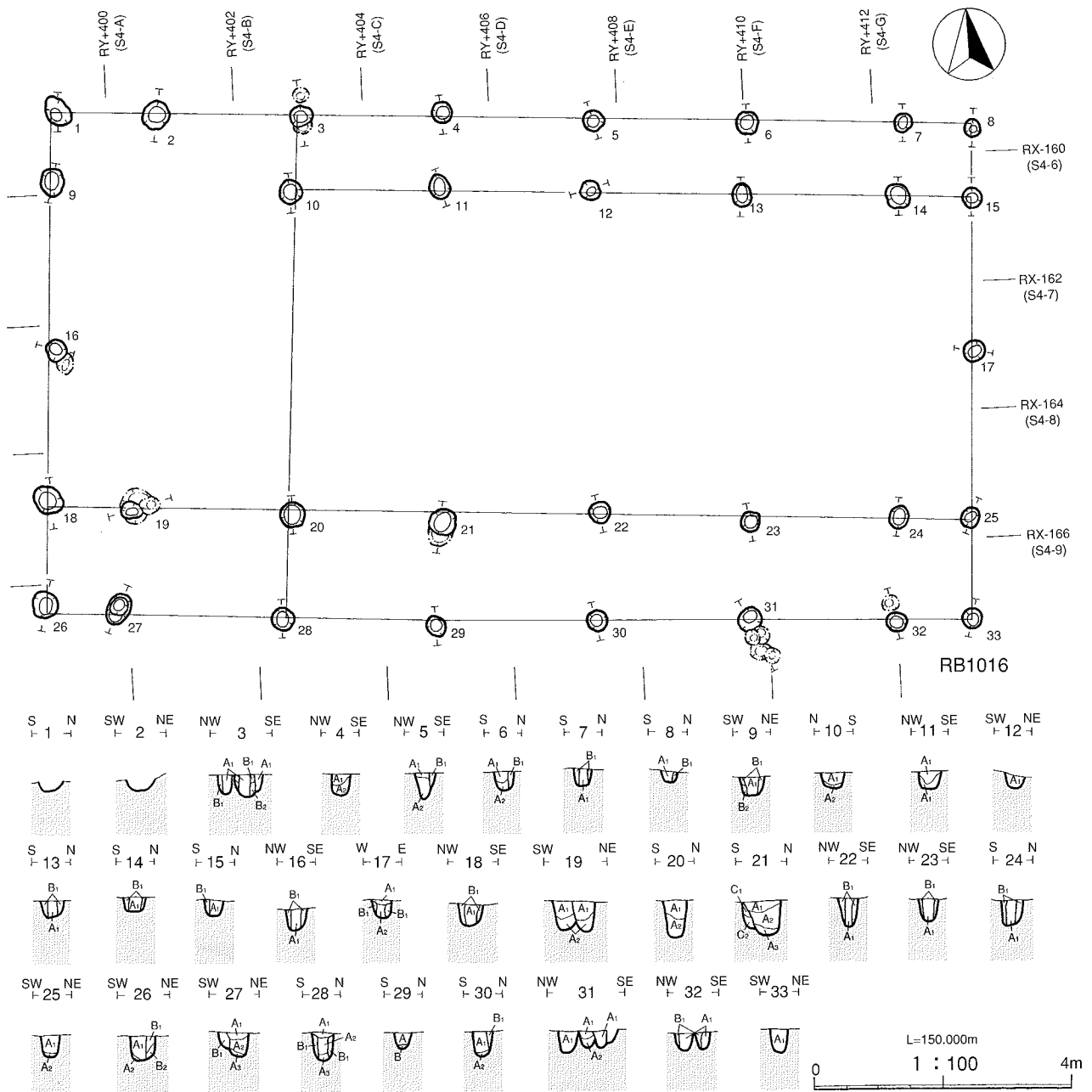
第 58 图 RB1007~1009掘立柱建物跡



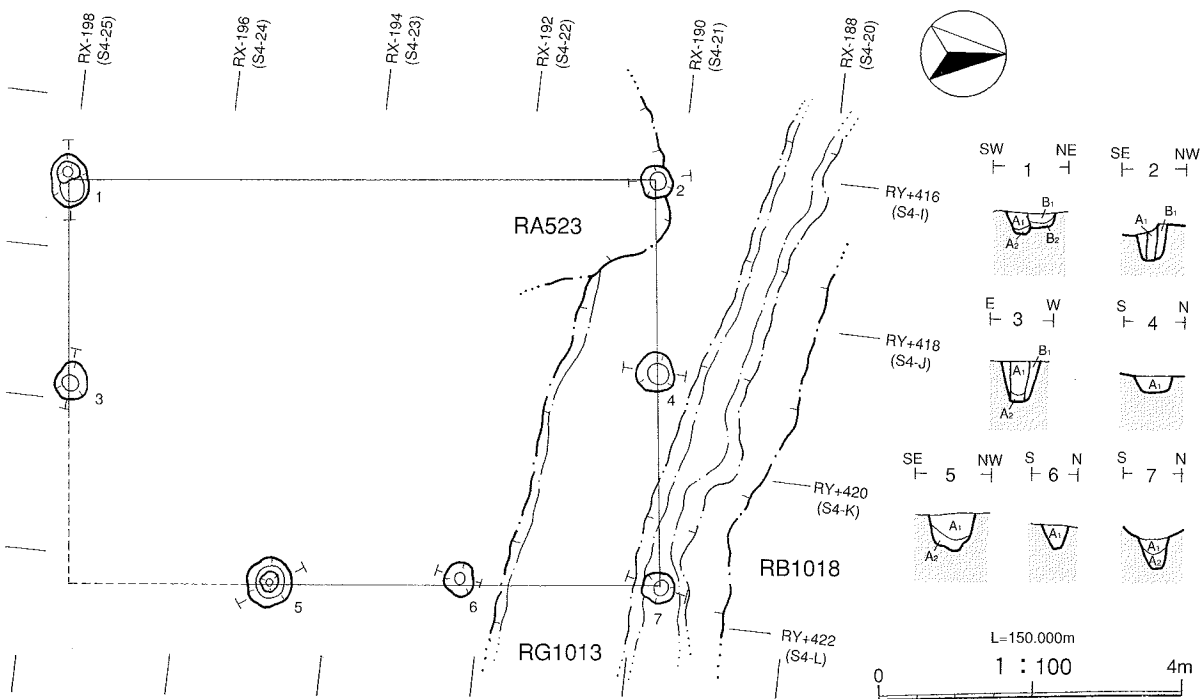
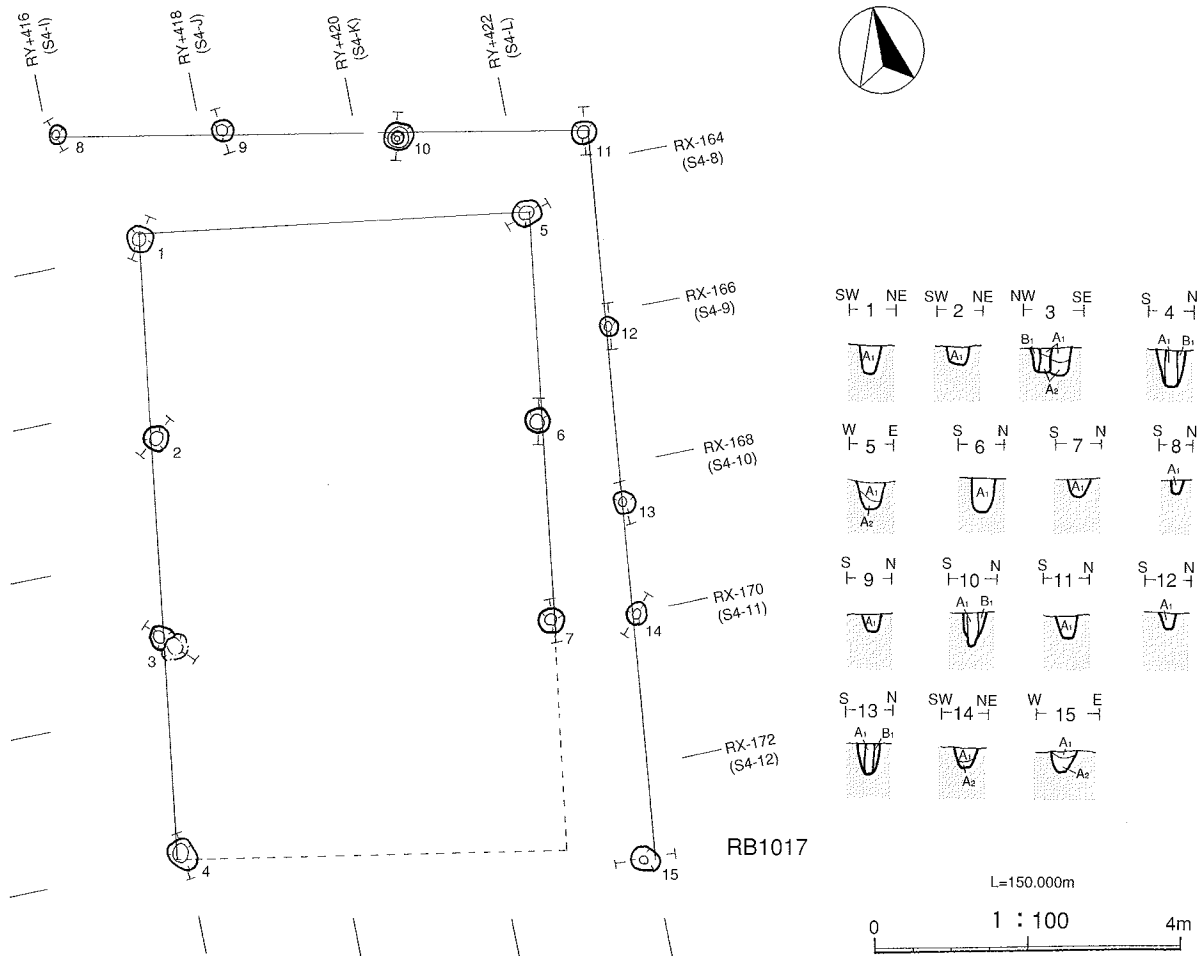
第 59 图 RB1010~1012掘立柱建物跡



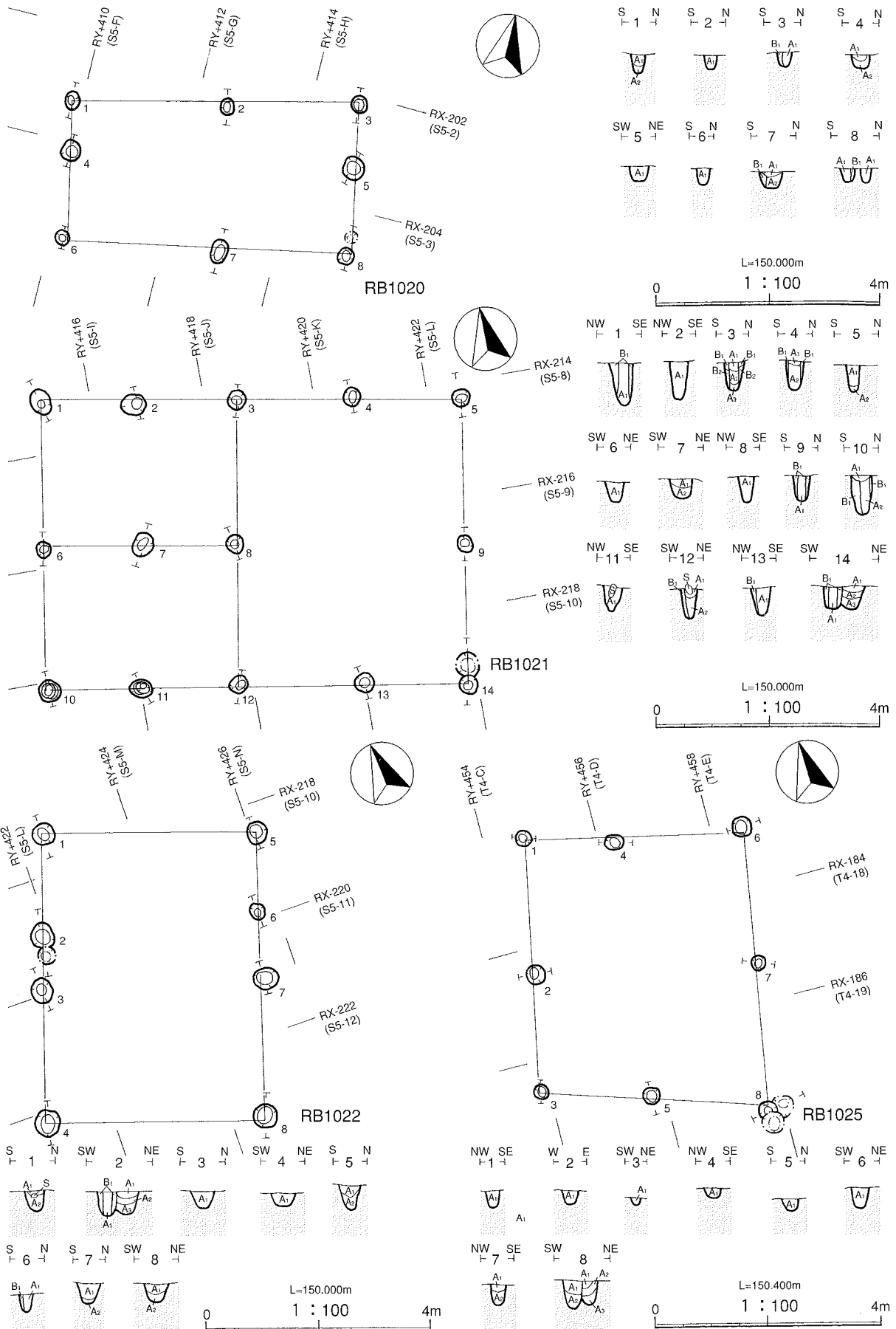
第 60 图 RB1013~1015掘立柱建物跡



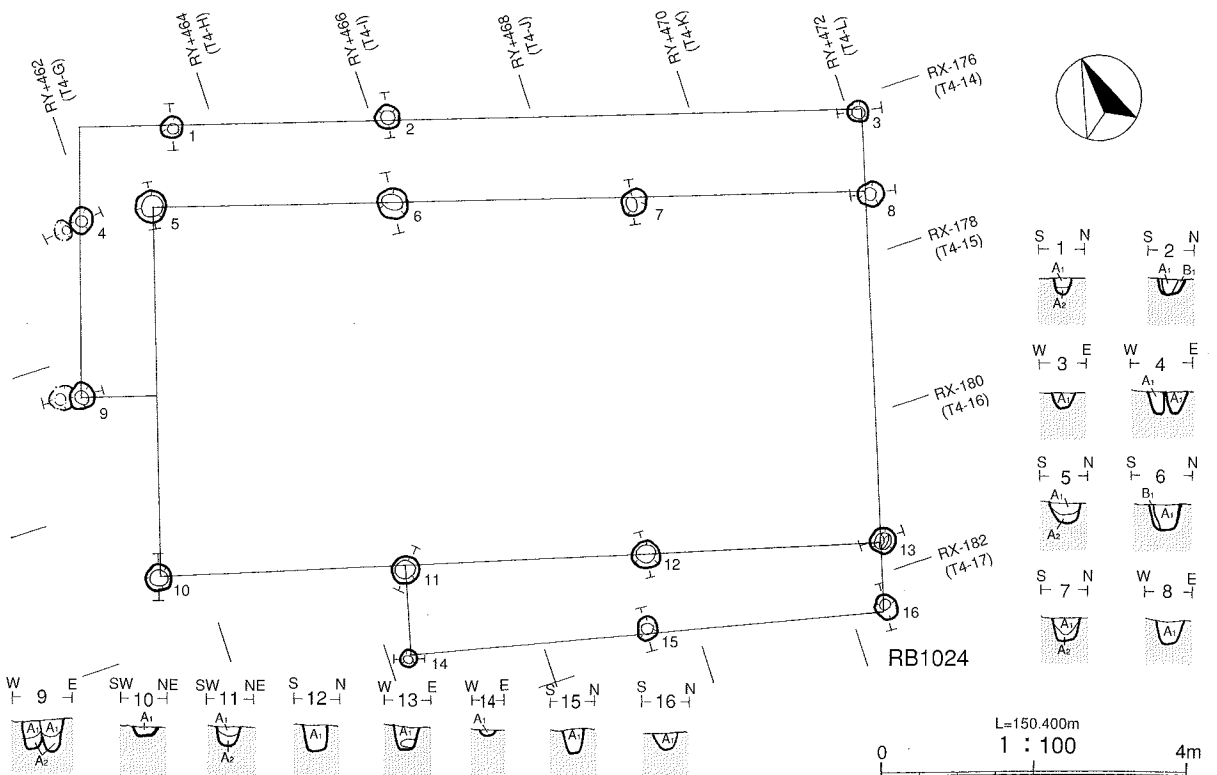
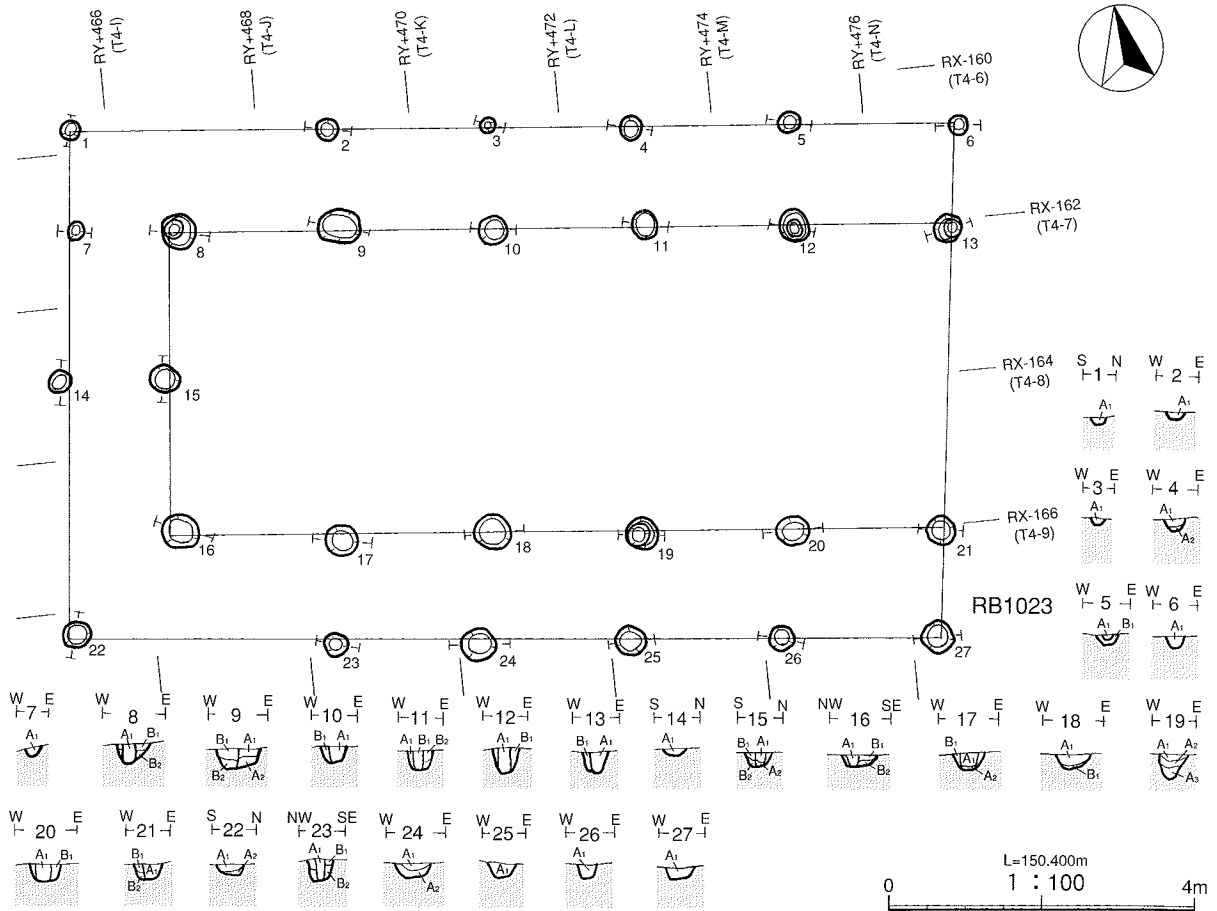
第 61 图 RB1016・1019掘立柱建物跡



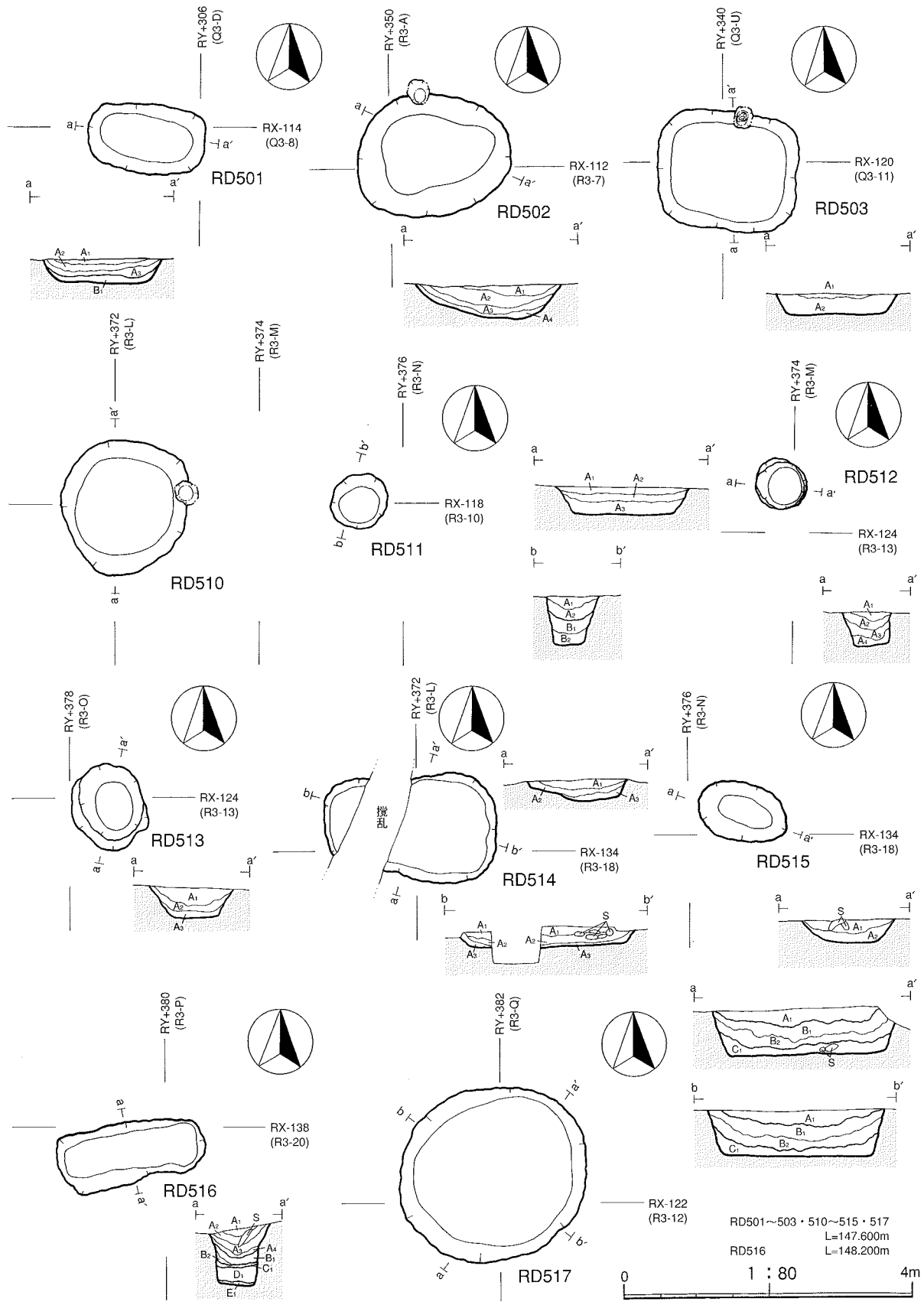
第 62 図 RB1017・1018掘立柱建物跡



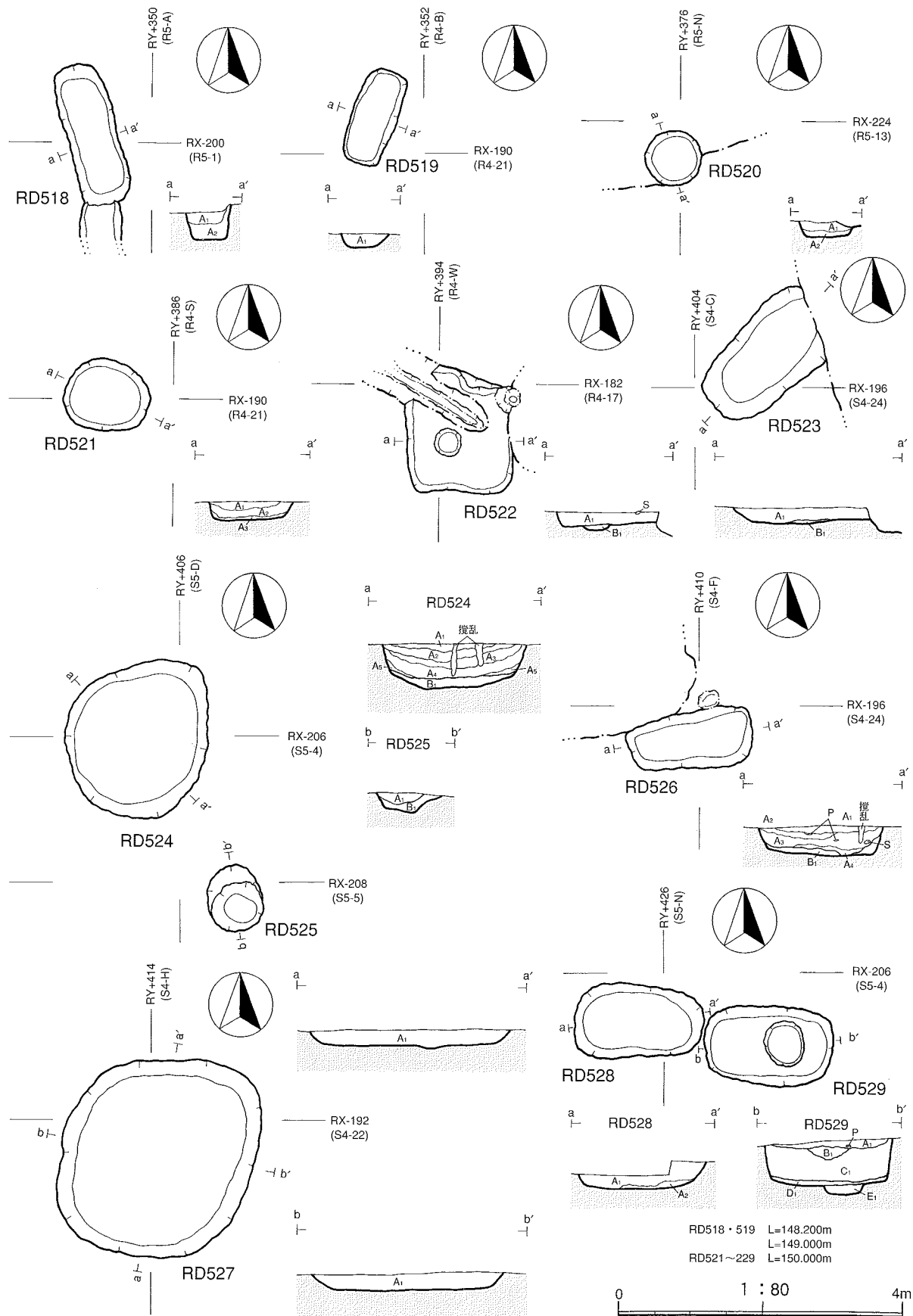
第 63 図 RB1020~1022・1025掘立柱建物跡



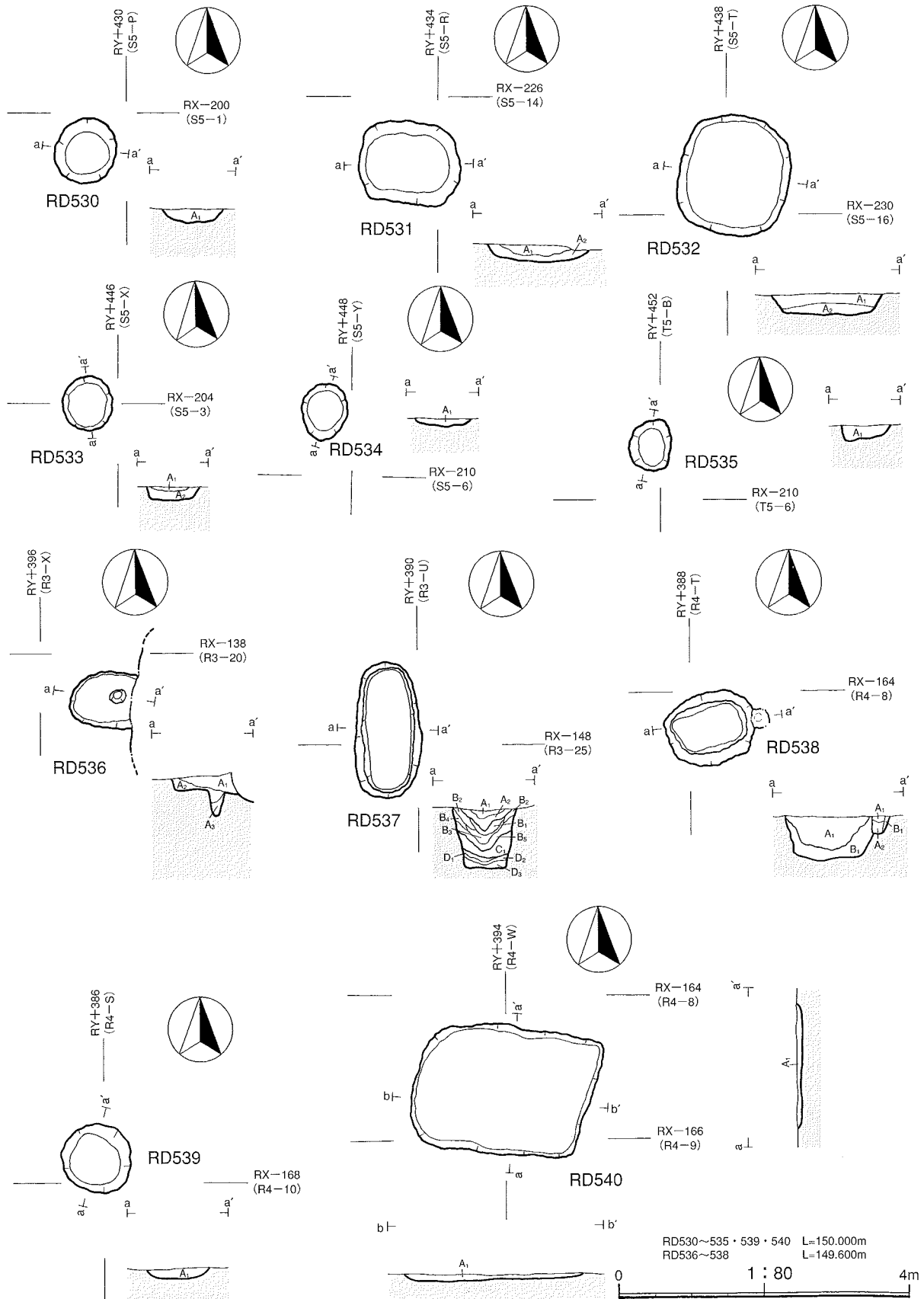
第 64 图 RB1023・1024掘立柱建物跡



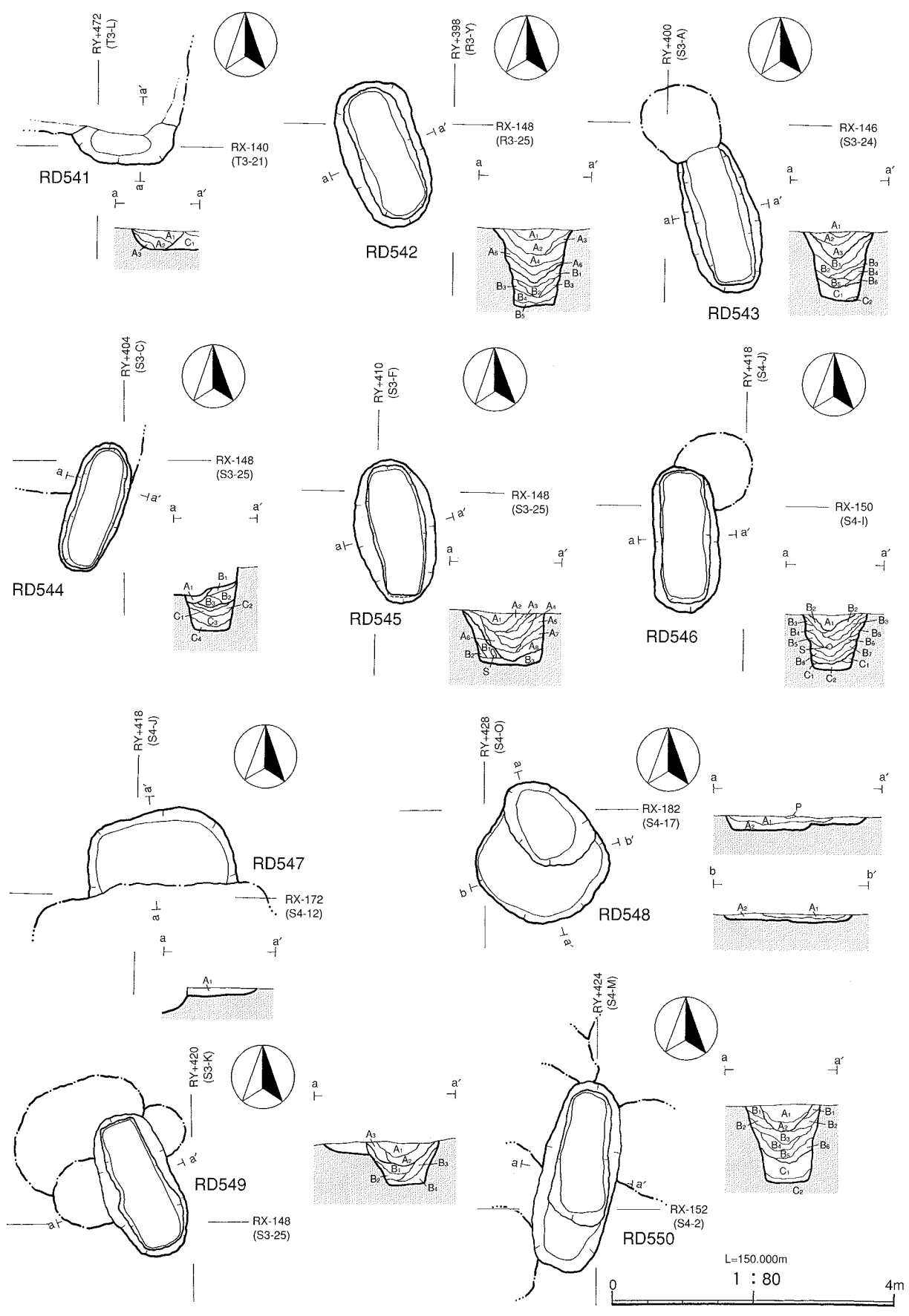
第 65 图 RD501~503 · 510~517 土坑



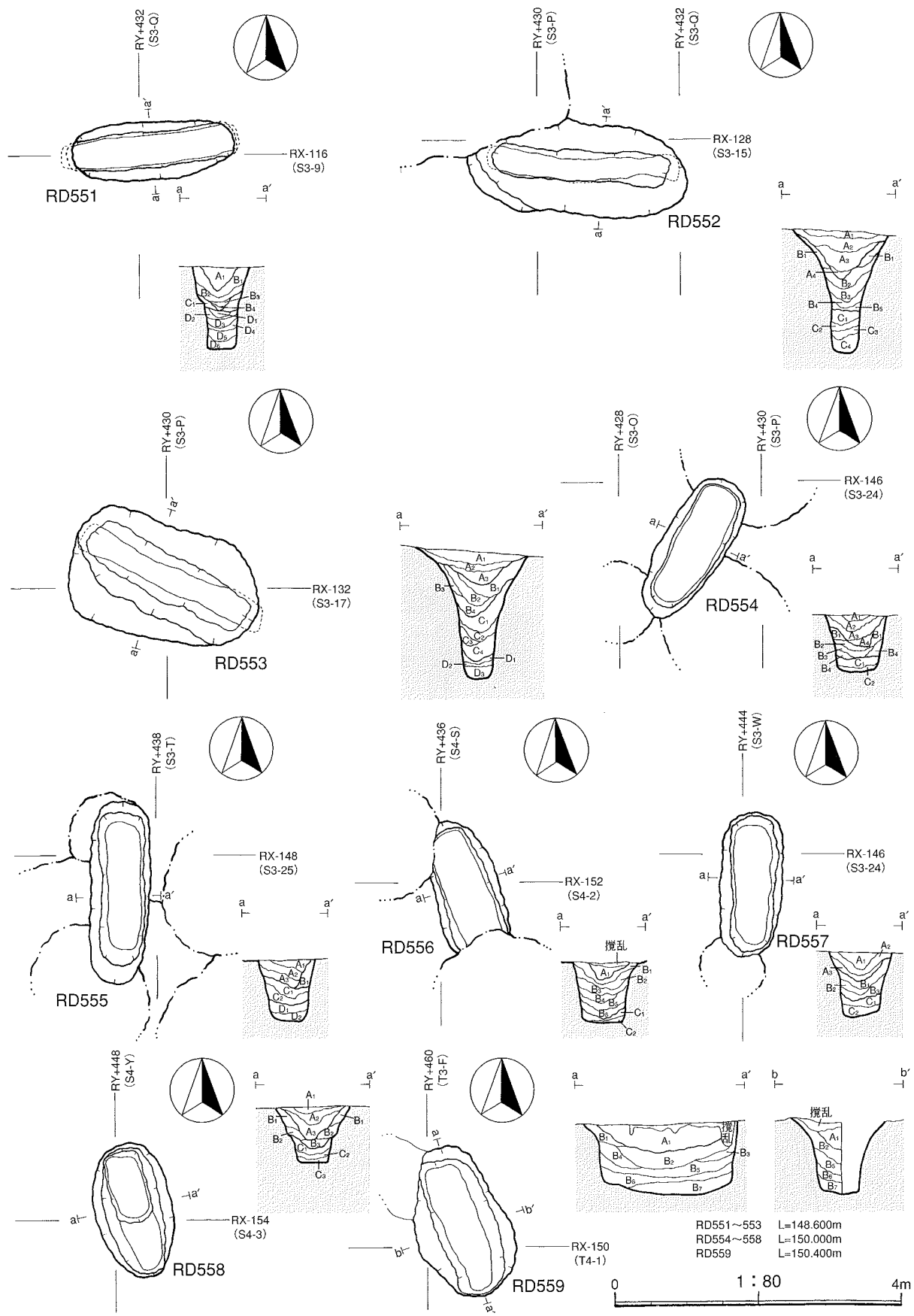
第 66 图 RD518~529土坑



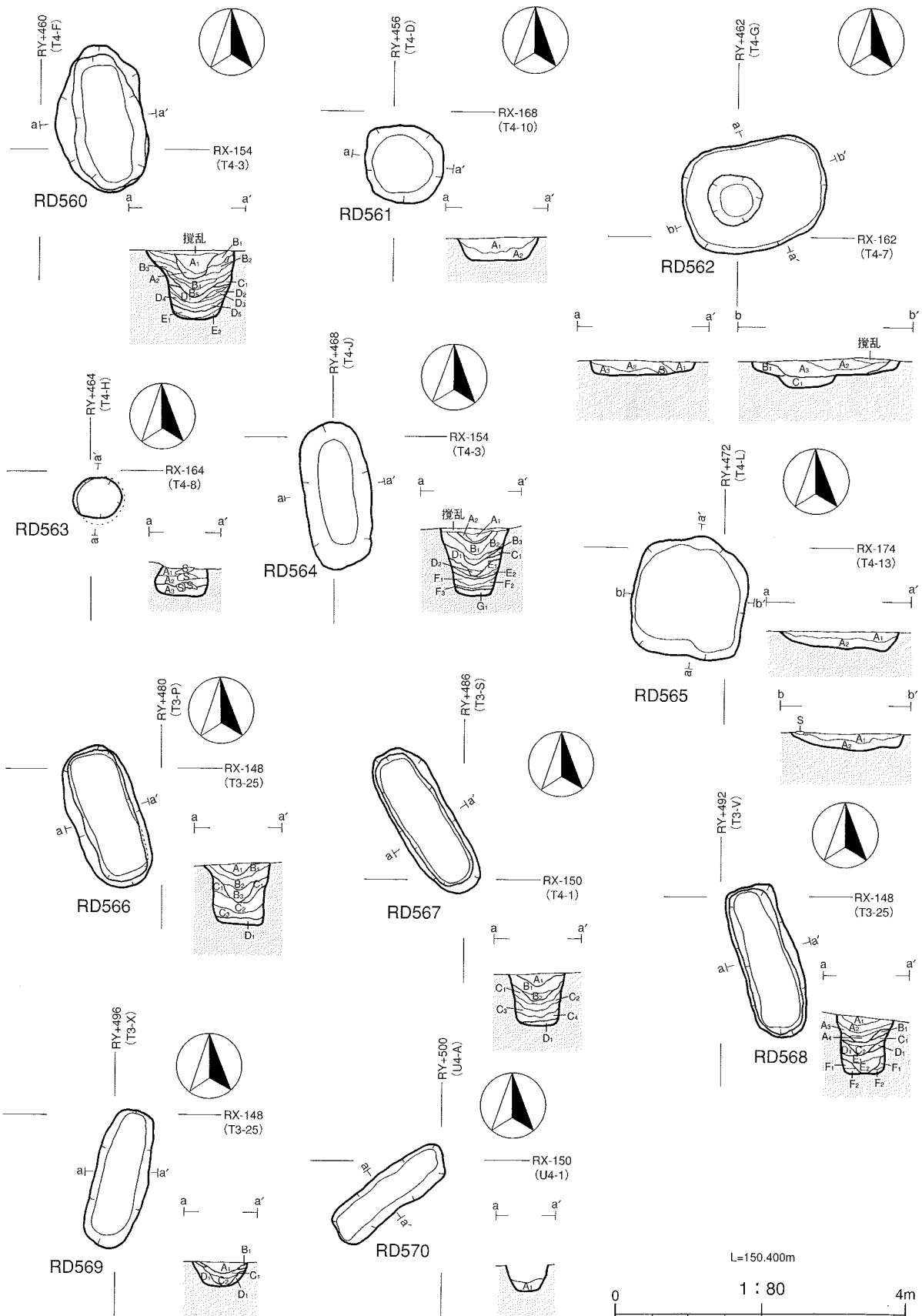
第 67 图 RD530~540土坑



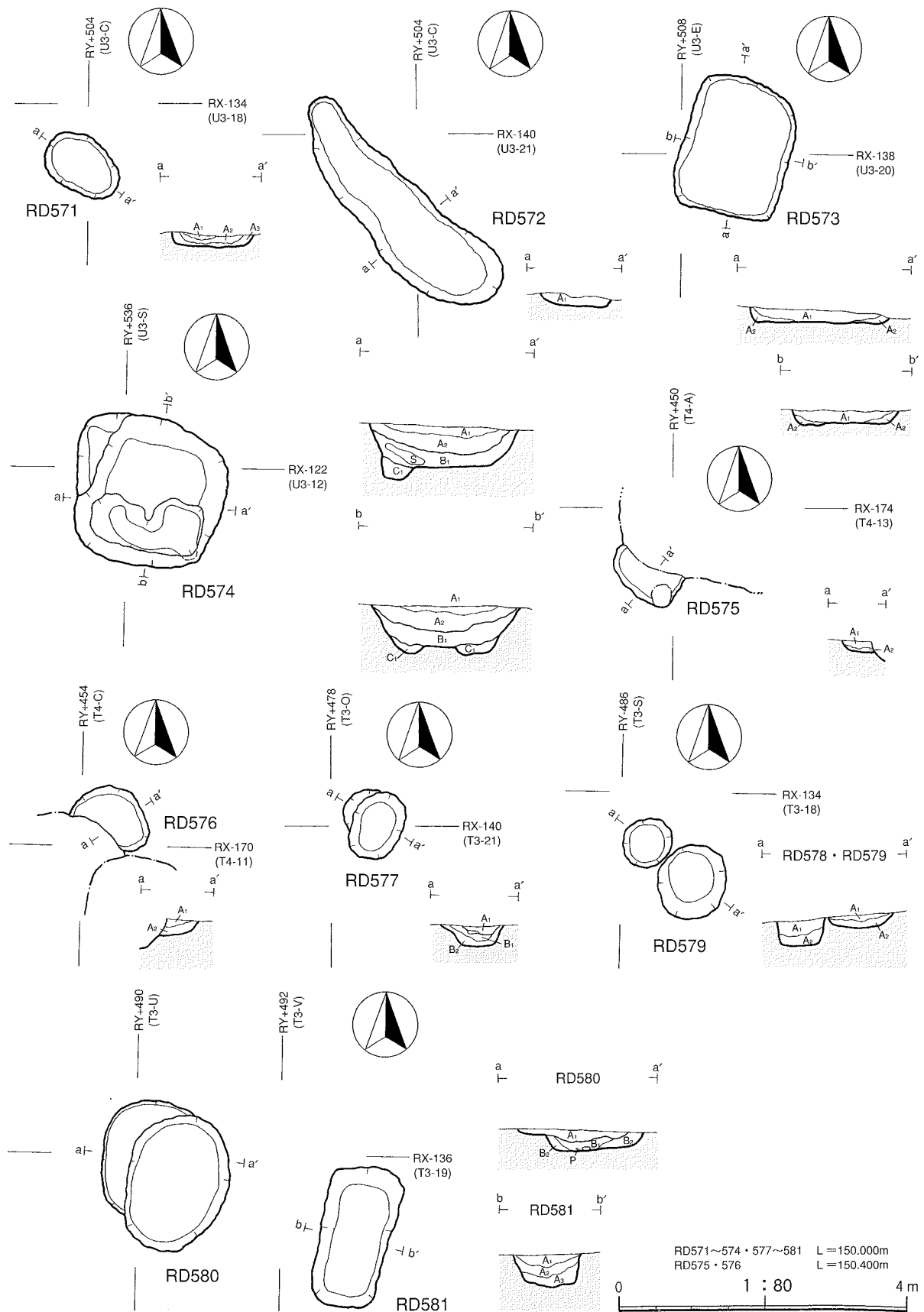
第 68 图 RD541~550土坑



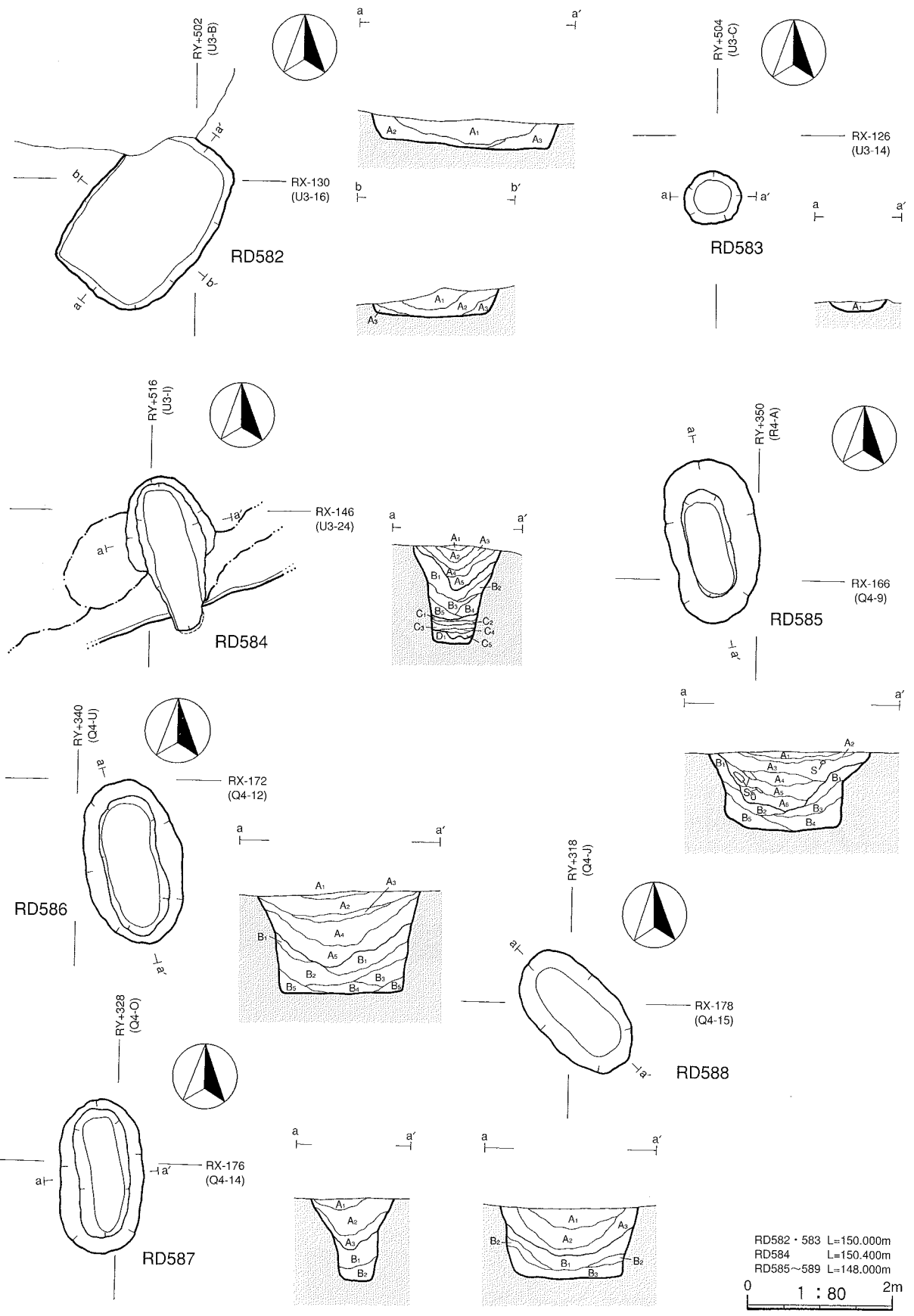
第 69 图 RD551~559土坑



第 70 图 RD560~570土坑

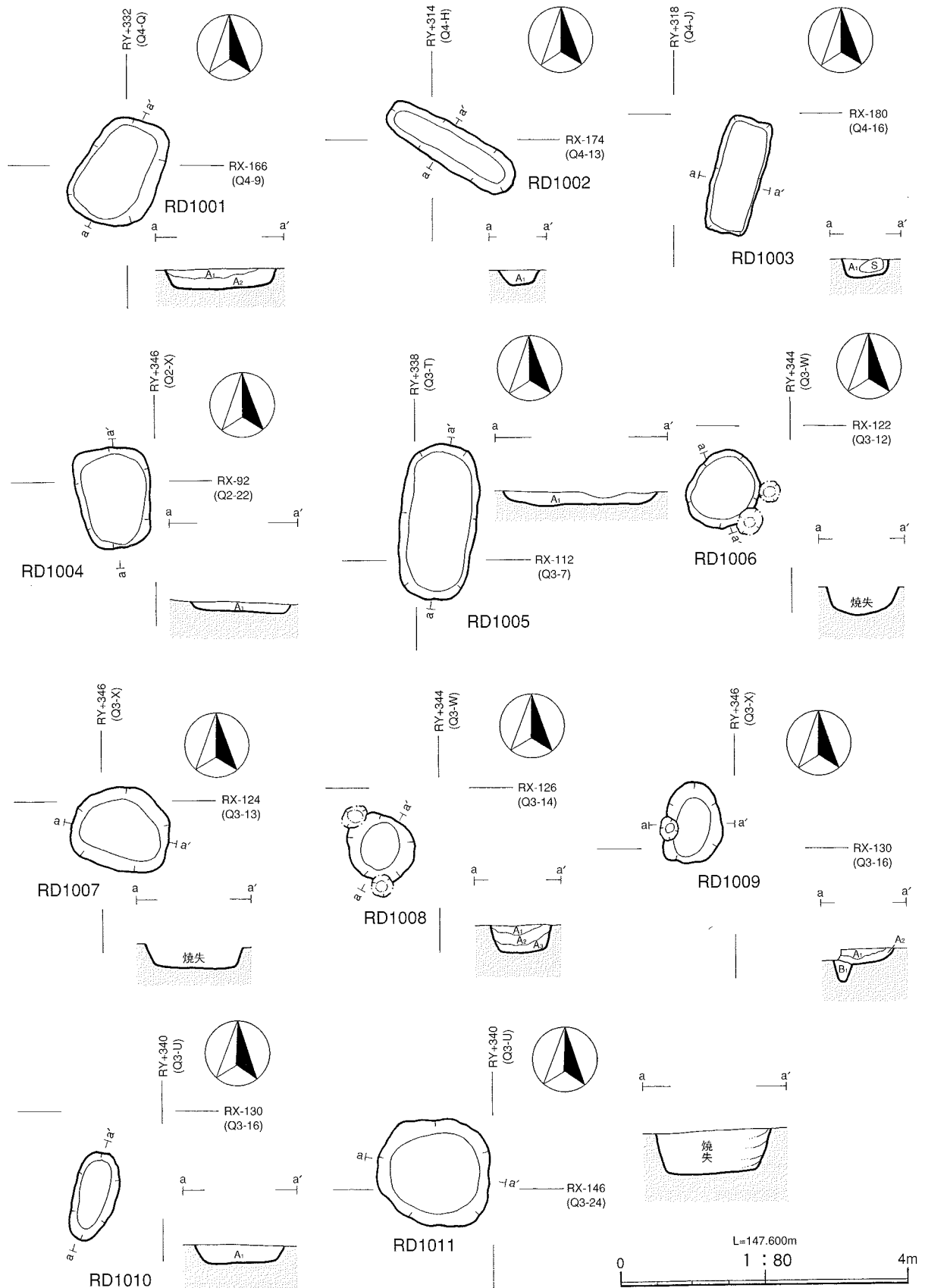


第 71 图 RD571~581 土坑

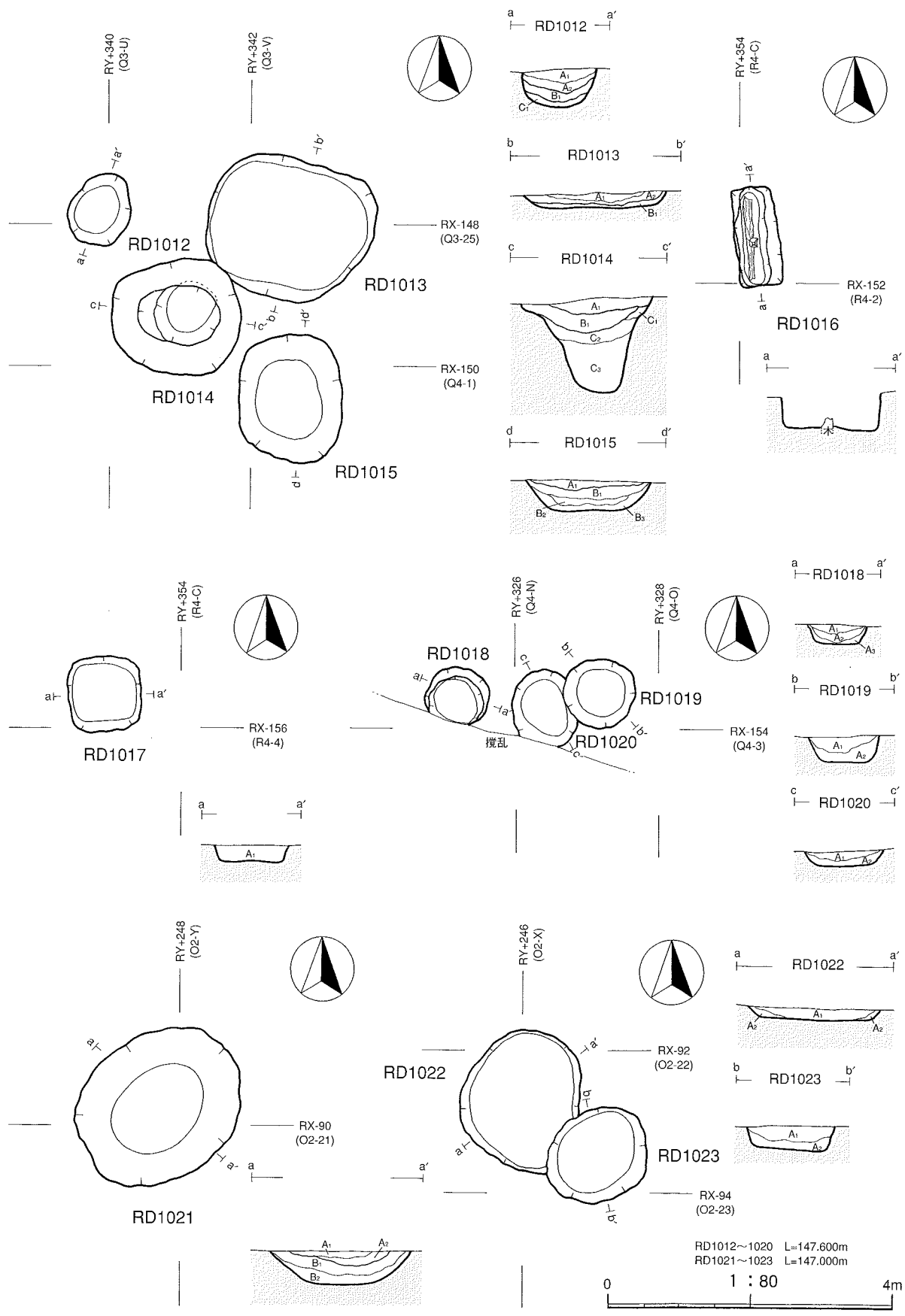


RD582・583 L=150.000m
RD584 L=150.400m
RD585~589 L=148.000m
0 1 : 80 2m

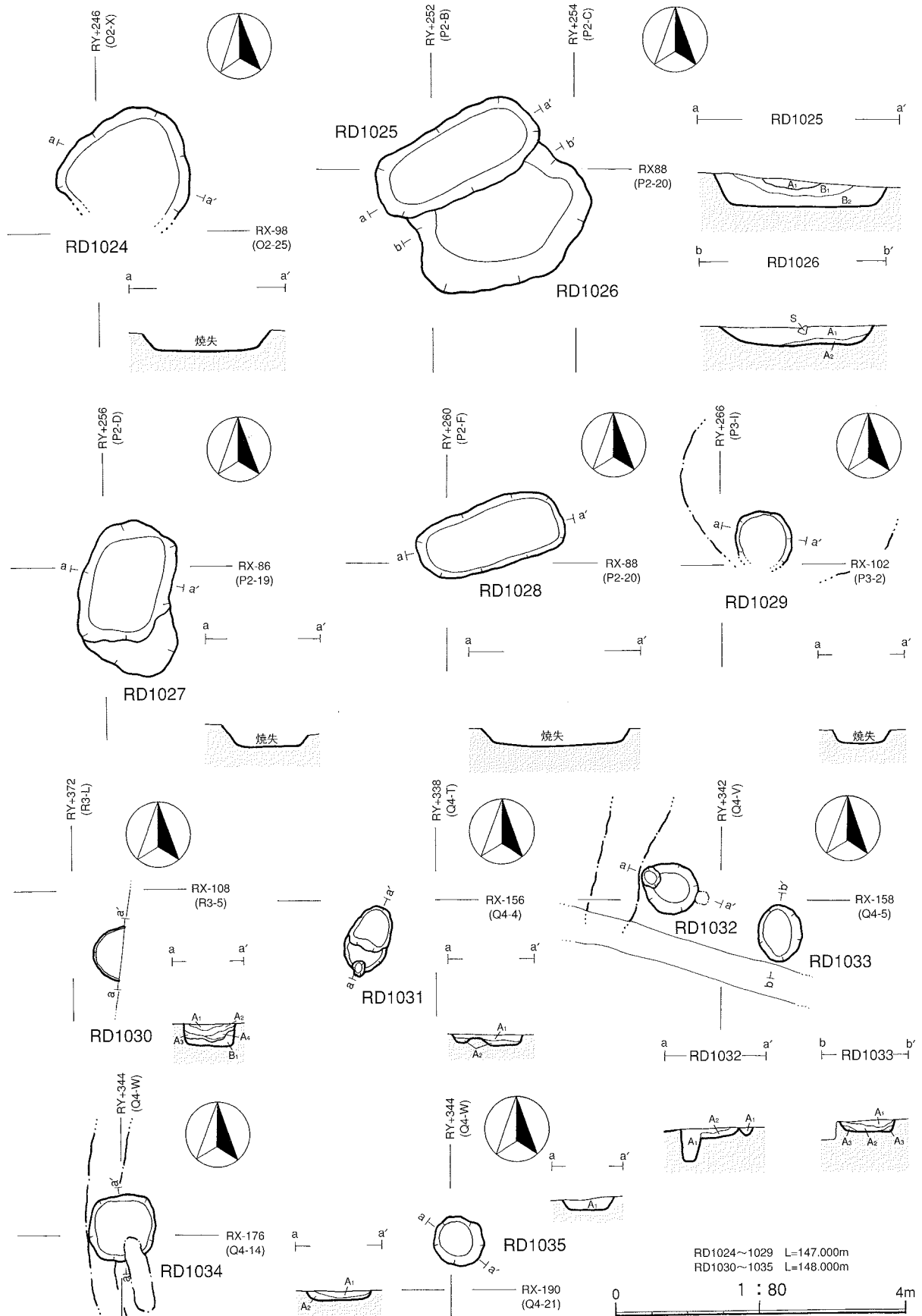
第 72 図 RD582~588土坑



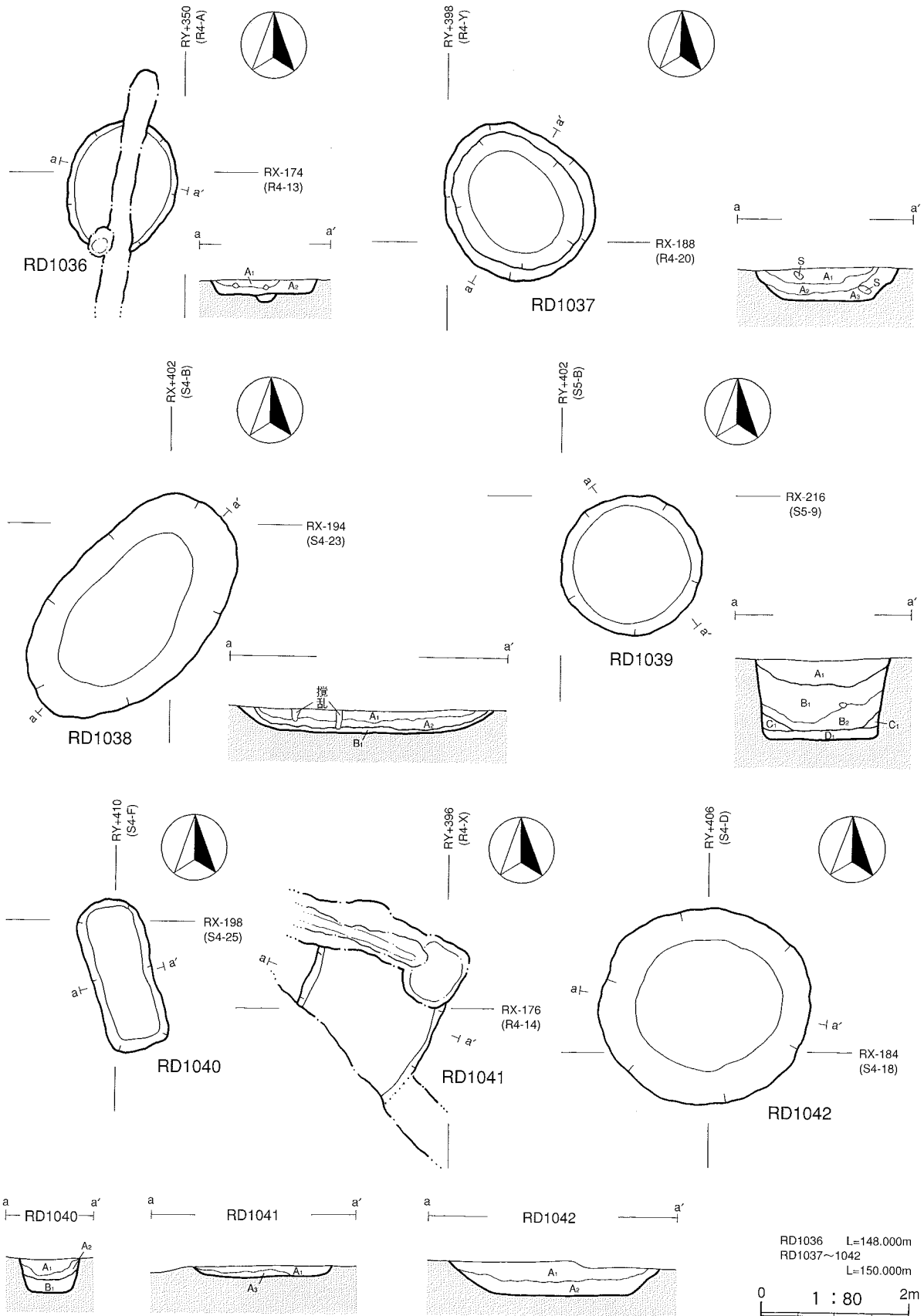
第 73 図 RD1001~1011土坑



第 74 図 RD1012~1023土坑

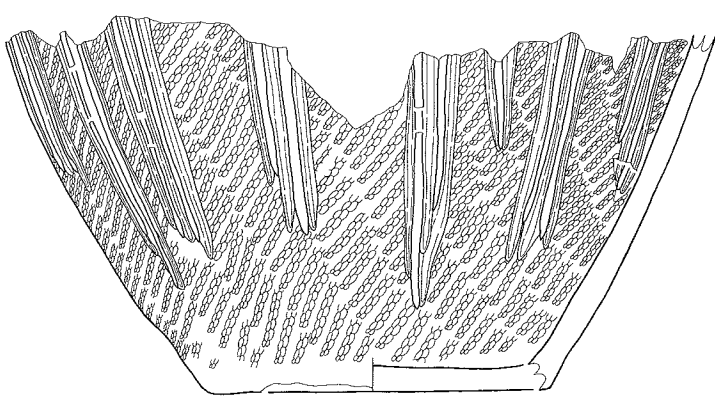


第 75 図 RD1024~1035土坑

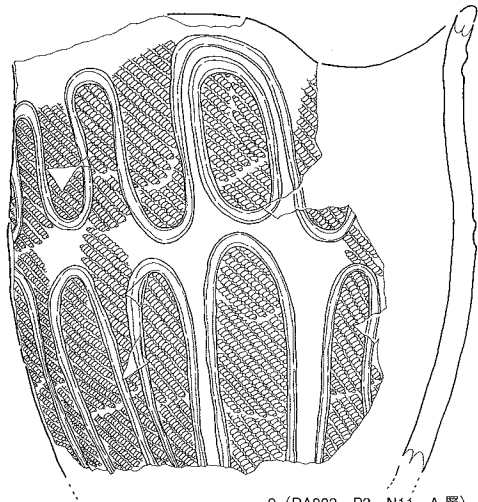


第 76 图 RD1036~1042土坑

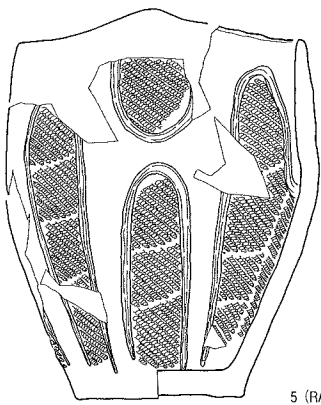
遺物 図 版




1 (RA001-Q2-I 22-埋設土器1)



2 (RA003-P3-N11-A1層)



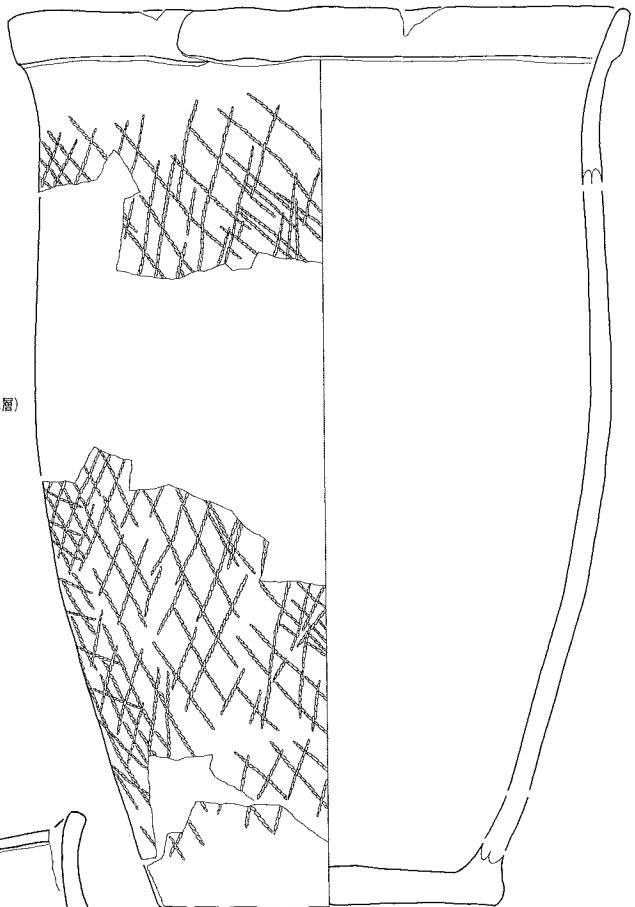
3 (RA003-P3-N11-A1層)



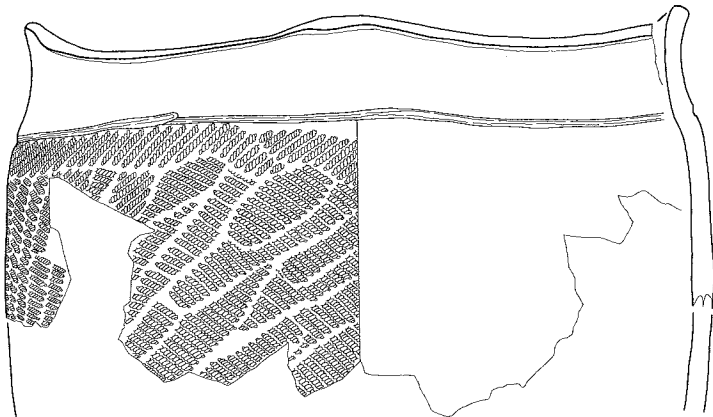
4 (RA003-P3-N11-A1層)




5 (RA003-P3-N11-A1層) 6 (RA003-P3-N11-A1層)



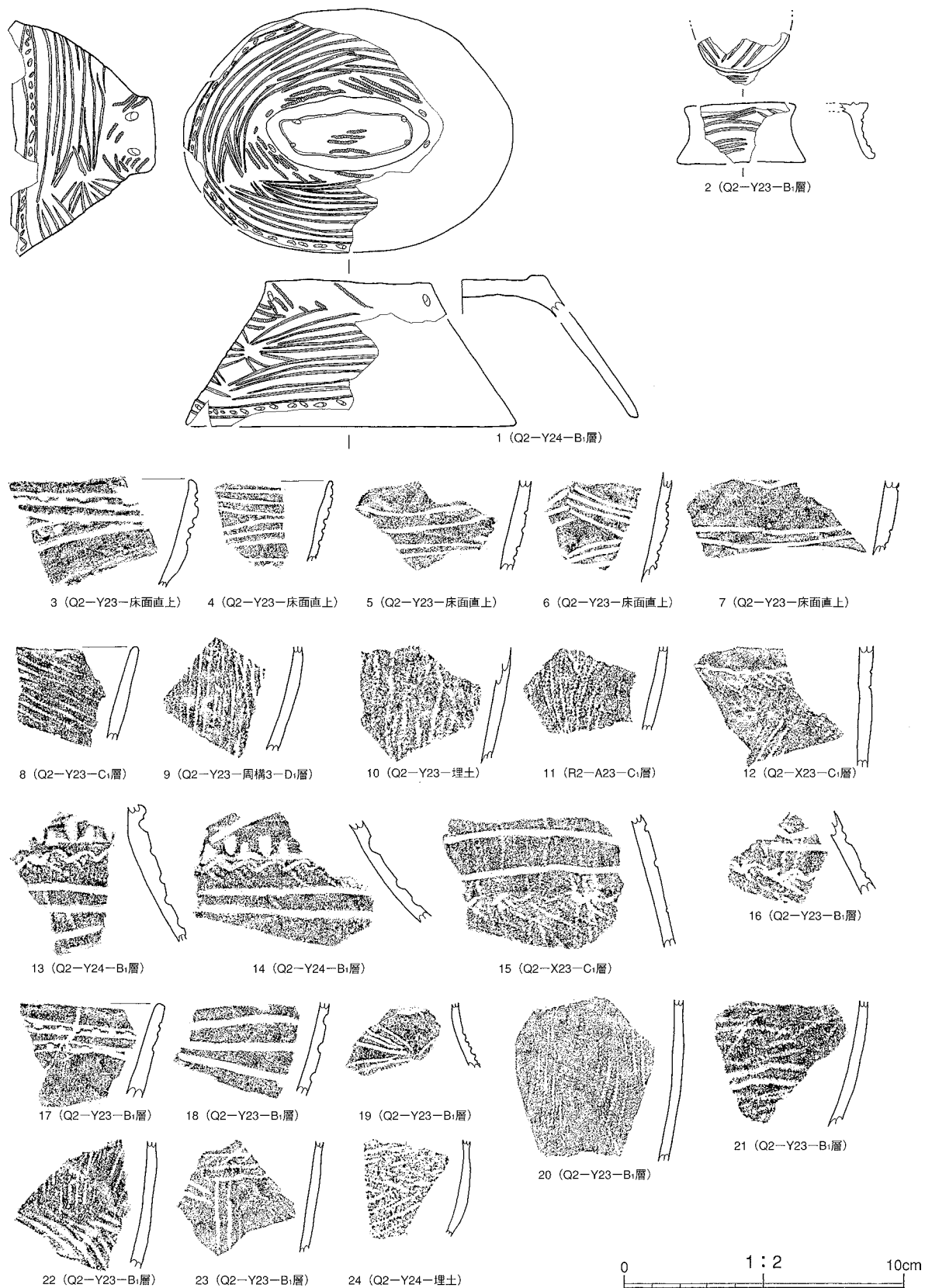
7 (RA004-R3-R12-坑)



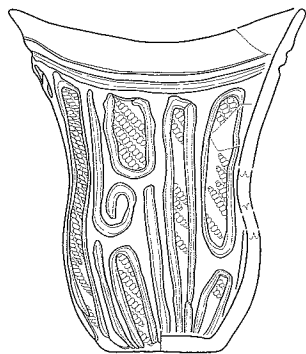
8 (RA004-R3-R12-坑)



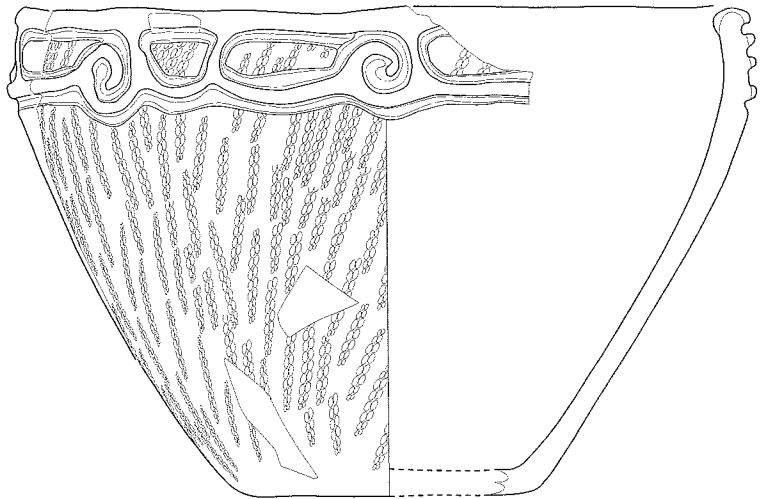
第 77 図 RA001・003・004 竪穴住居跡出土遺物



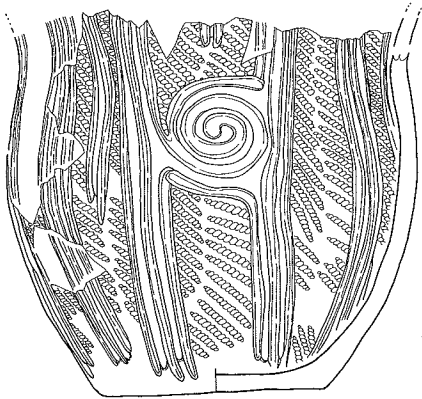
第 78 図 RA002 豎穴住居跡出土遺物



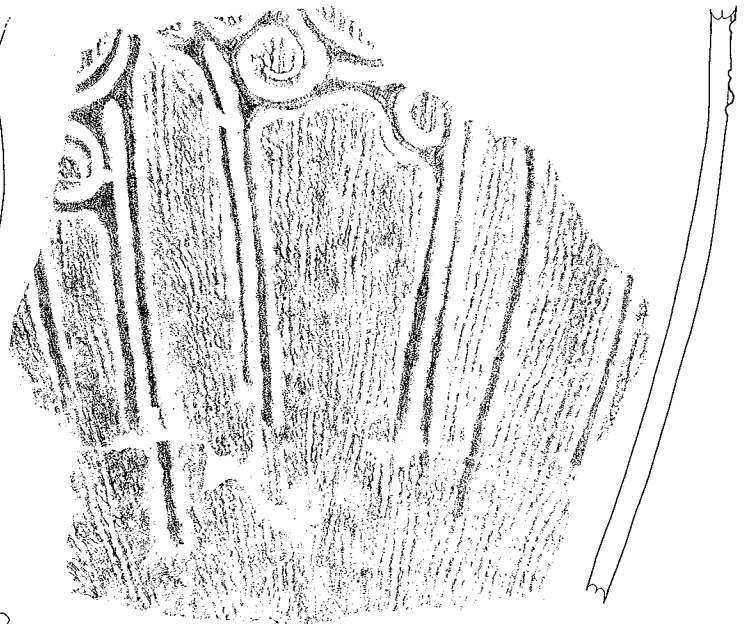
1 (R4-I 23-床面1)



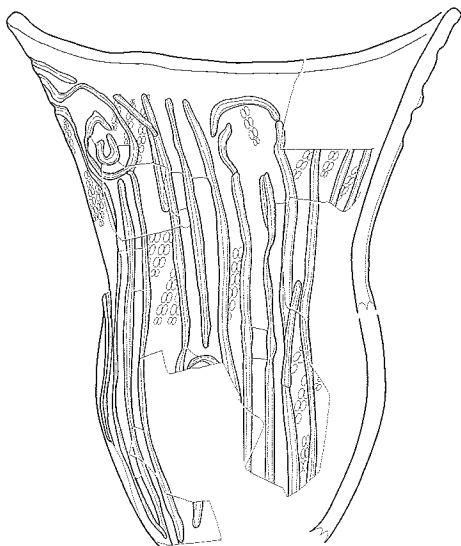
2 (R4-I 24-炉)



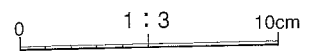
3 (R4-I 24-炉)



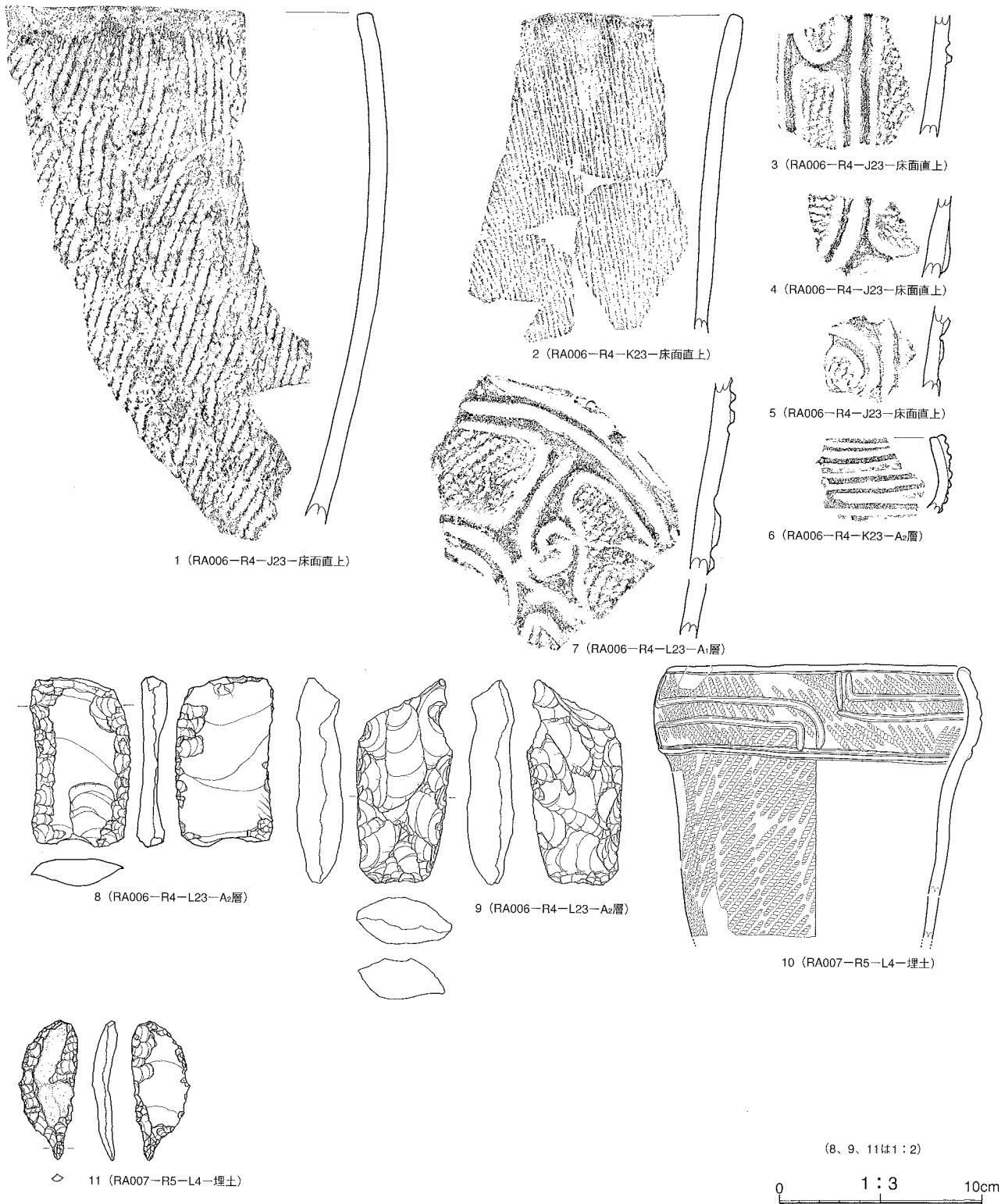
4 (R4-I 24-炉)



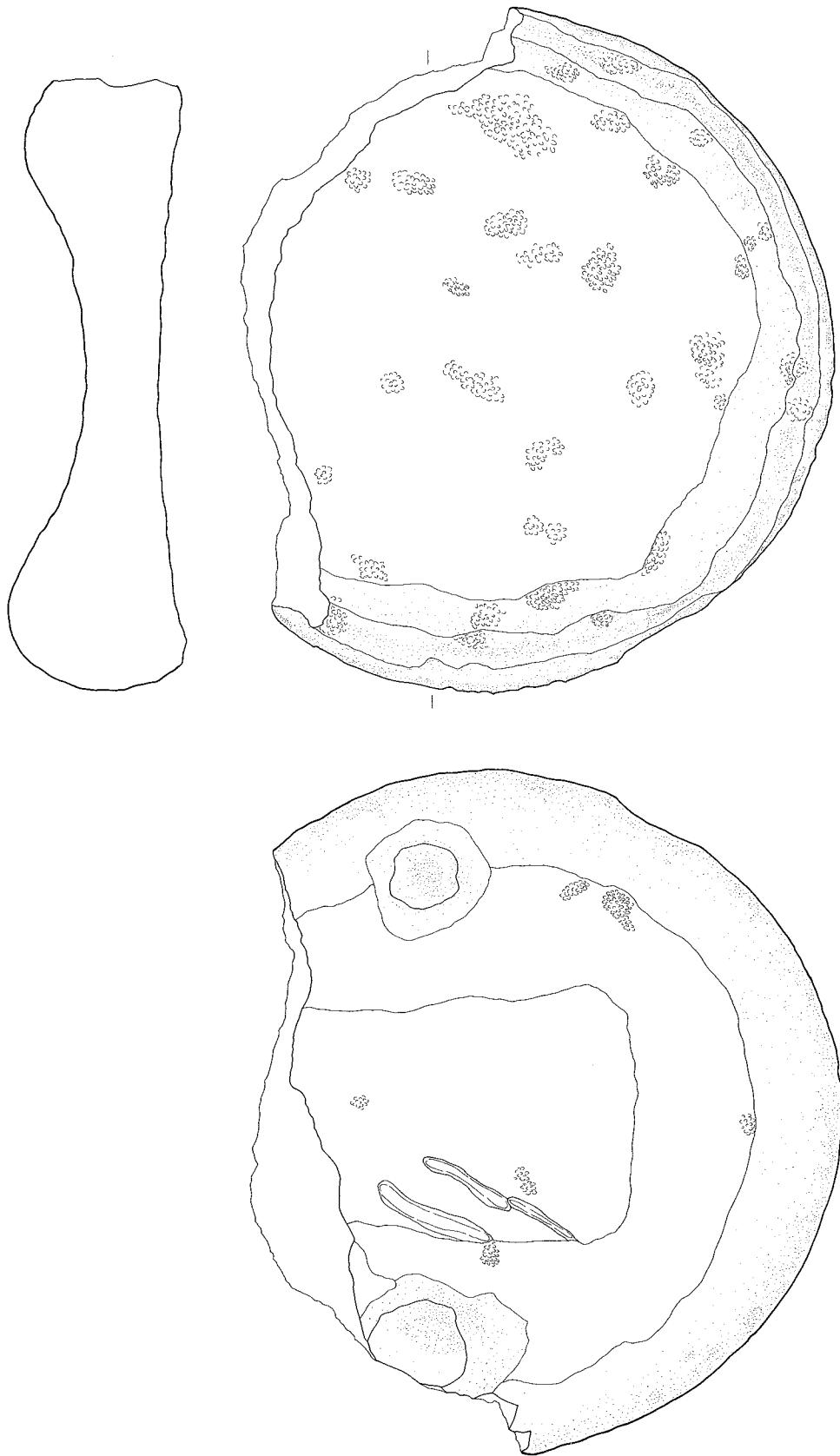
5 (R4-I 24-埋土)



第 79 图 RA005 豎穴住居跡出土遺物



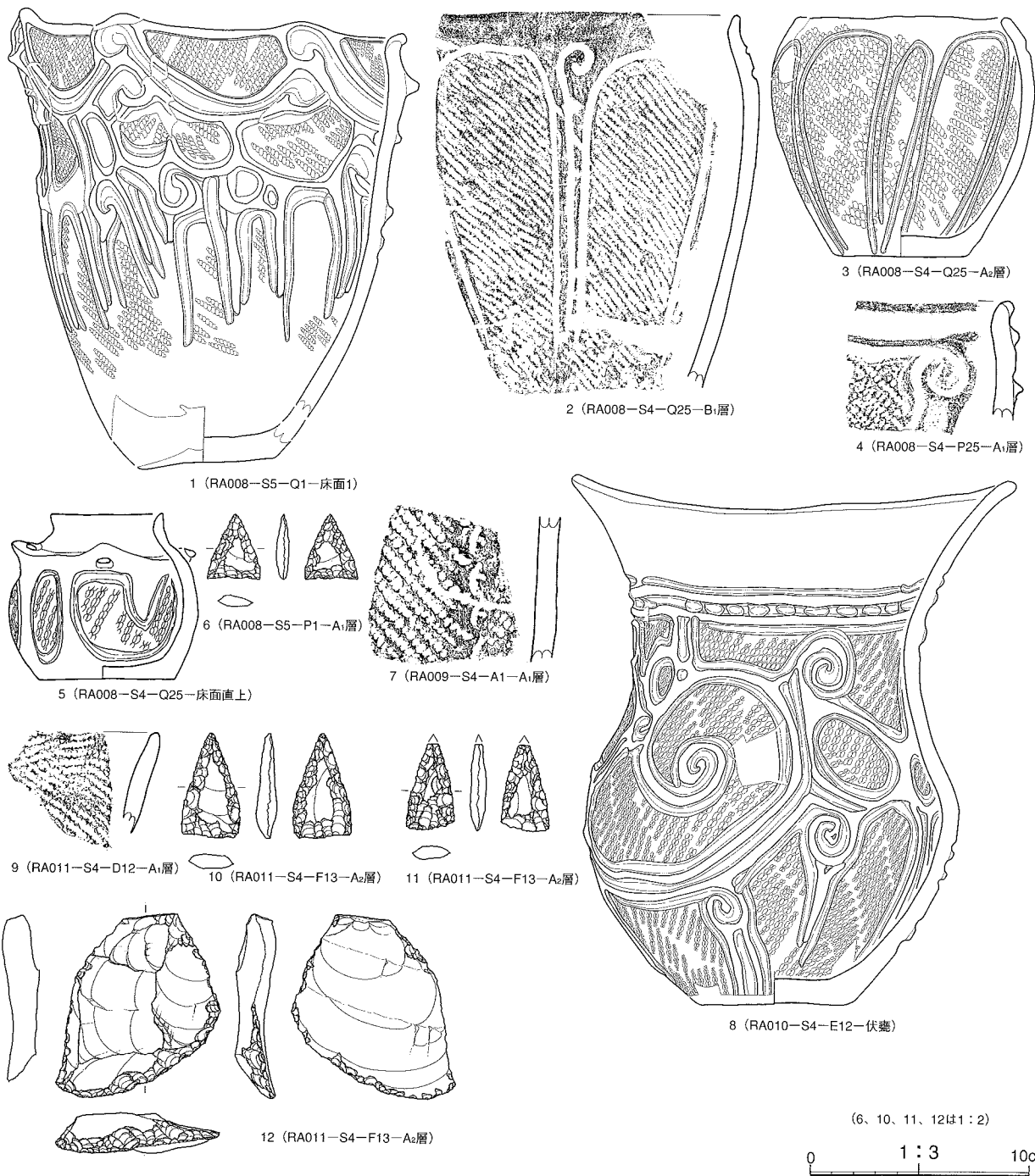
第 80 図 RA006(1)・007 竪穴住居跡出土遺物



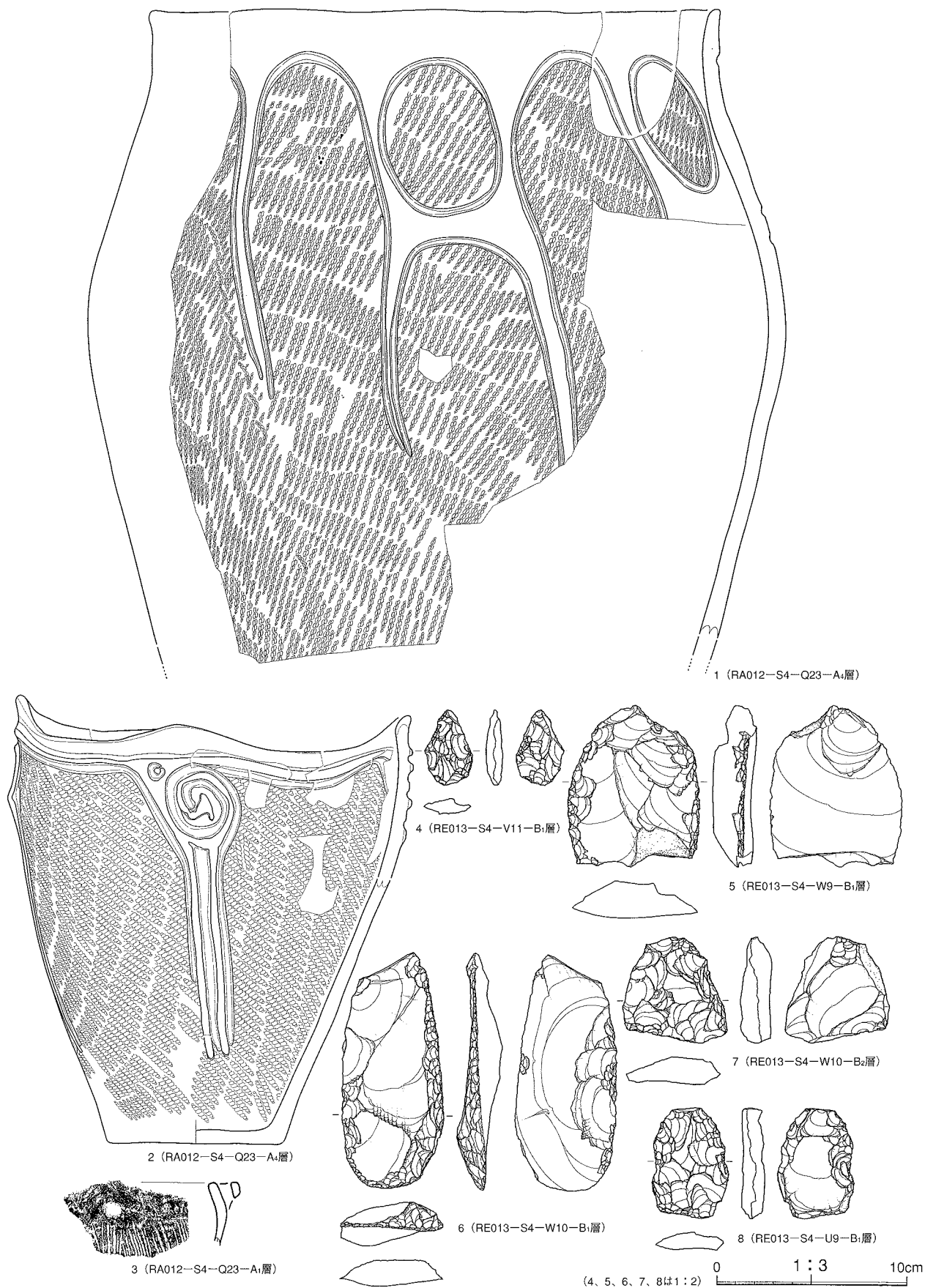
12 (RA006-R4-K23-床面1)

0 1 : 3 10cm

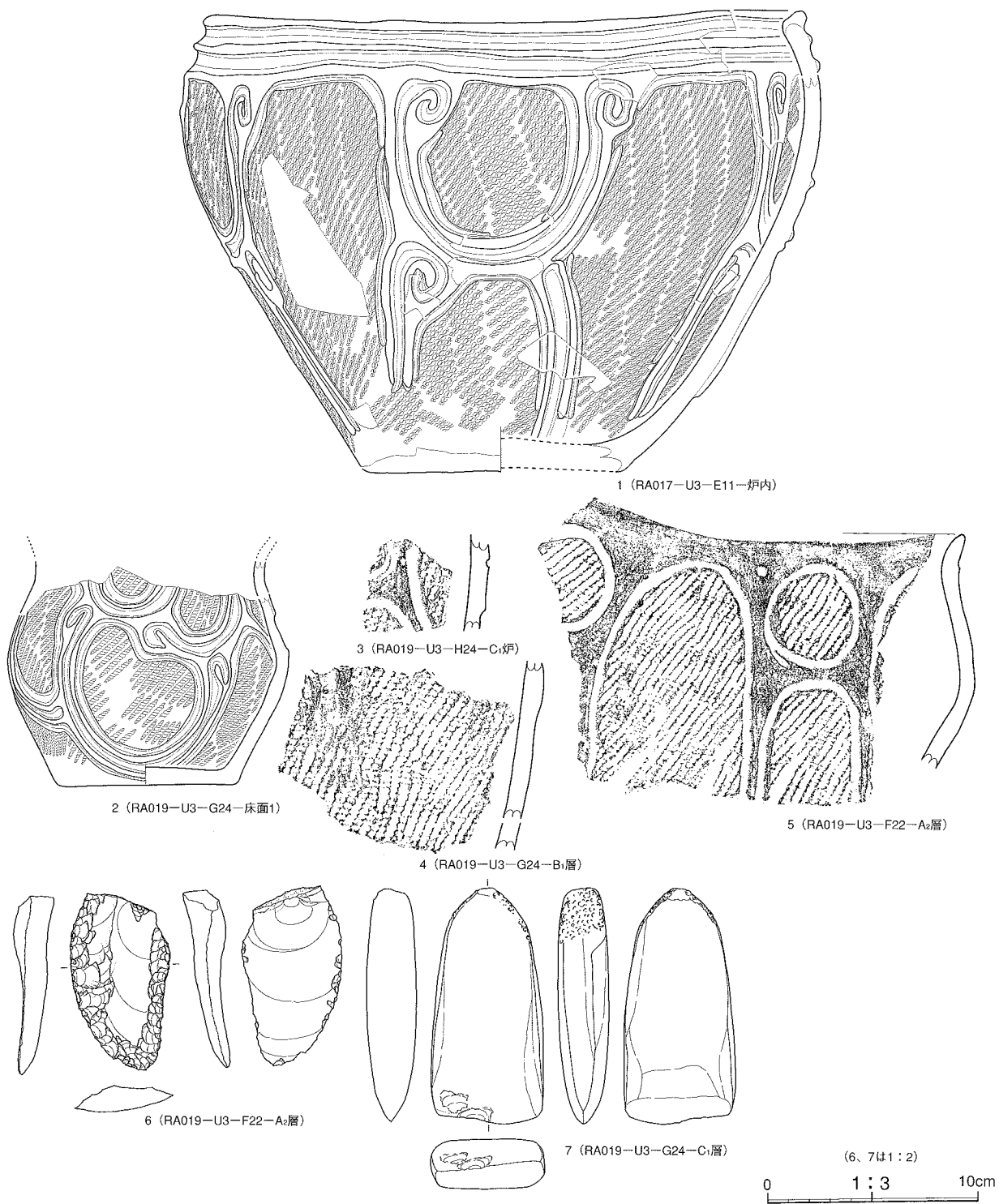
第 81 図 RA006 豎穴住居跡出土遺物 (2)



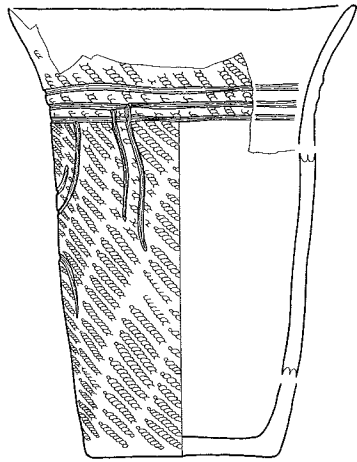
第 82 図 RA008~011 竪穴住居跡出土遺物



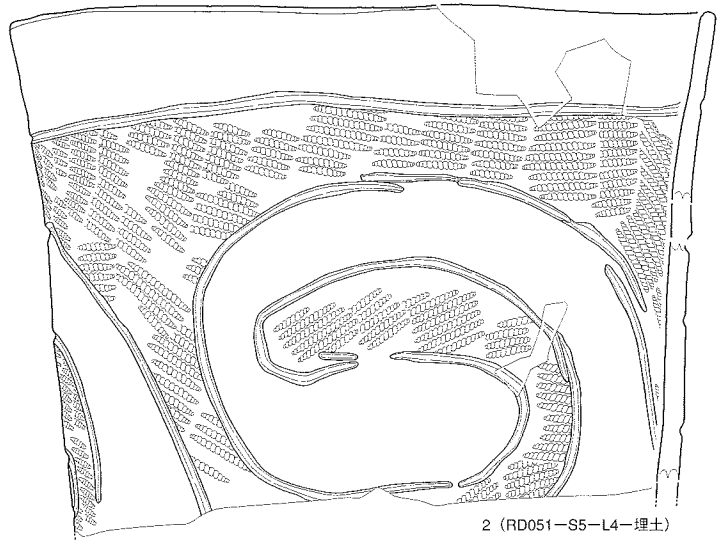
第 83 図 RA012 竪穴住居跡、RE013 竪穴跡出土遺物



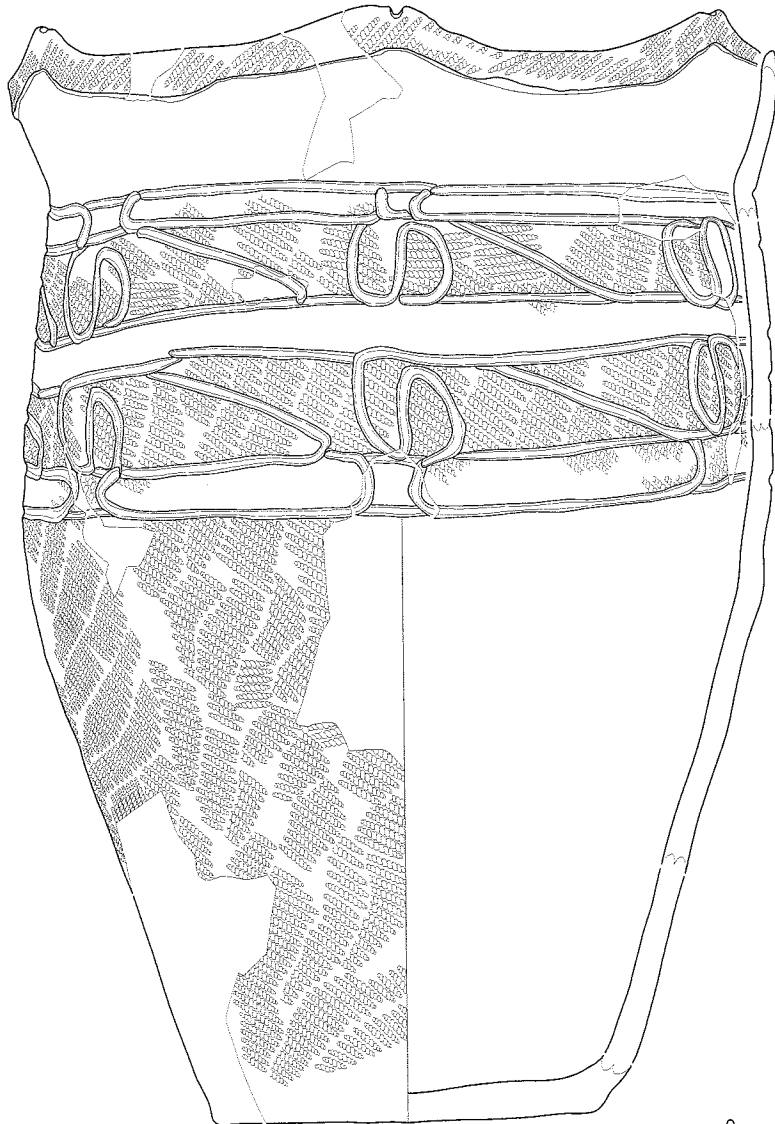
第 84 図 RA017・019 竪穴住居跡出土遺物



1 (RD002-Q3-F3-A₂層)



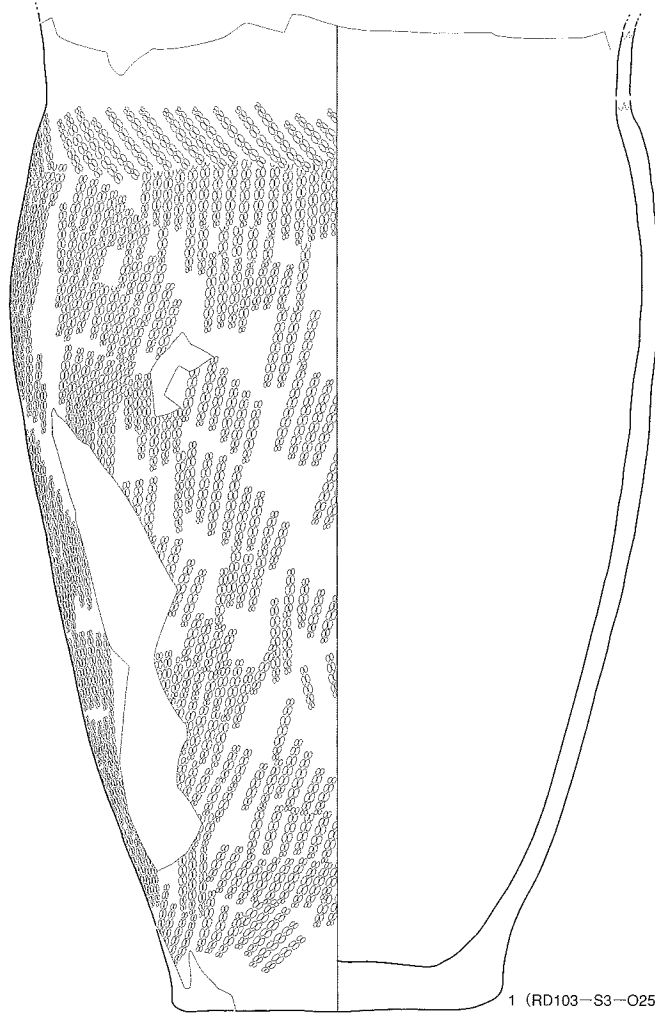
2 (RD051-S5-L4-埋土)



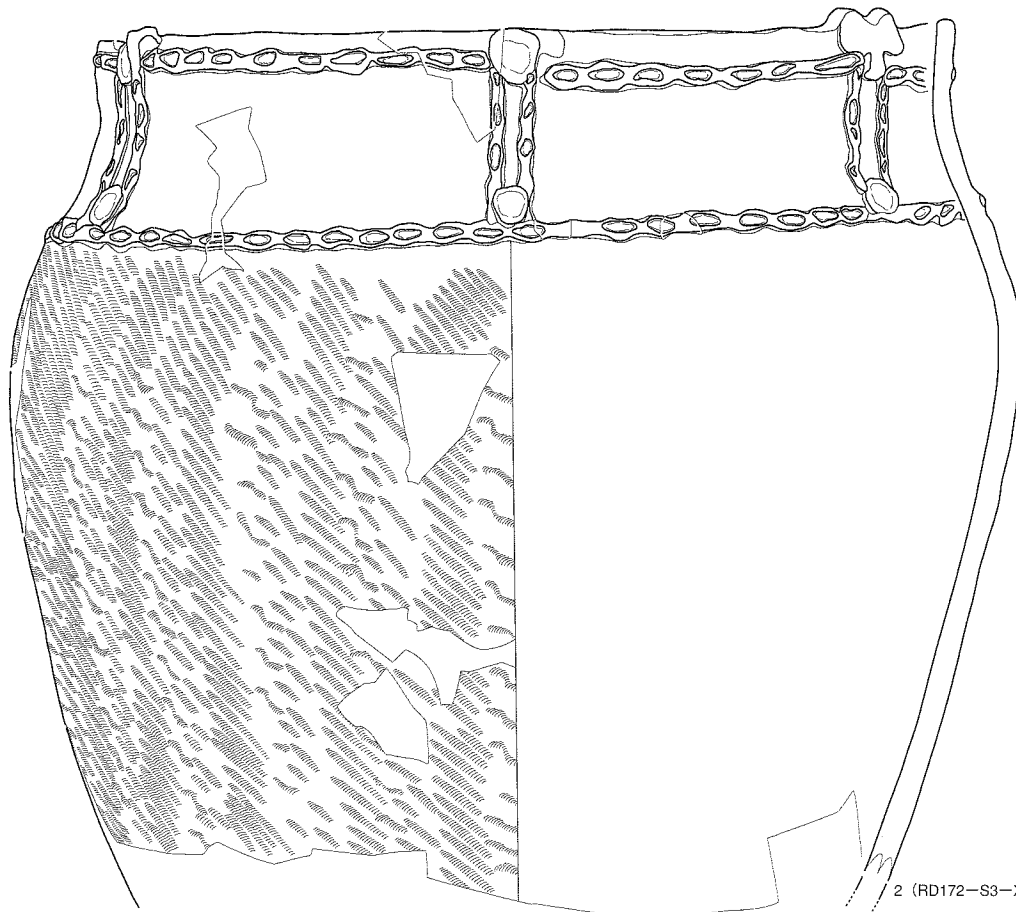
3 (RD138-S3-R21-B₅層)

0 1:3 10cm

第 85 図 RD002・051・138土坑出土遺物

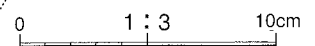



1 (RD103-S3-O25-埋土)




2 (RD172-S3-X24-Ca層)

第 86 図 RD103・172土坑出土遺物






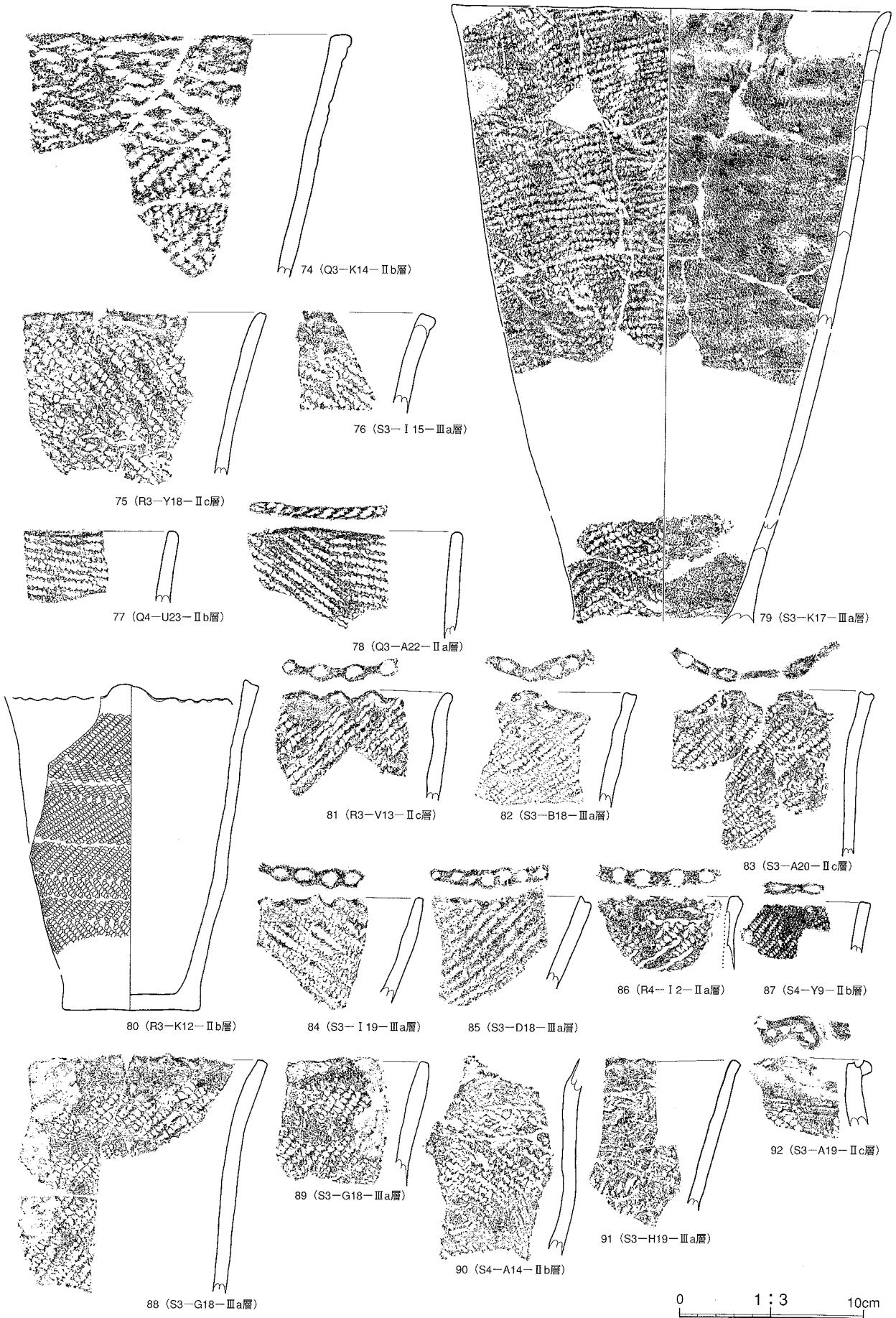
第 87 図 遺物包含層出土遺物(1)



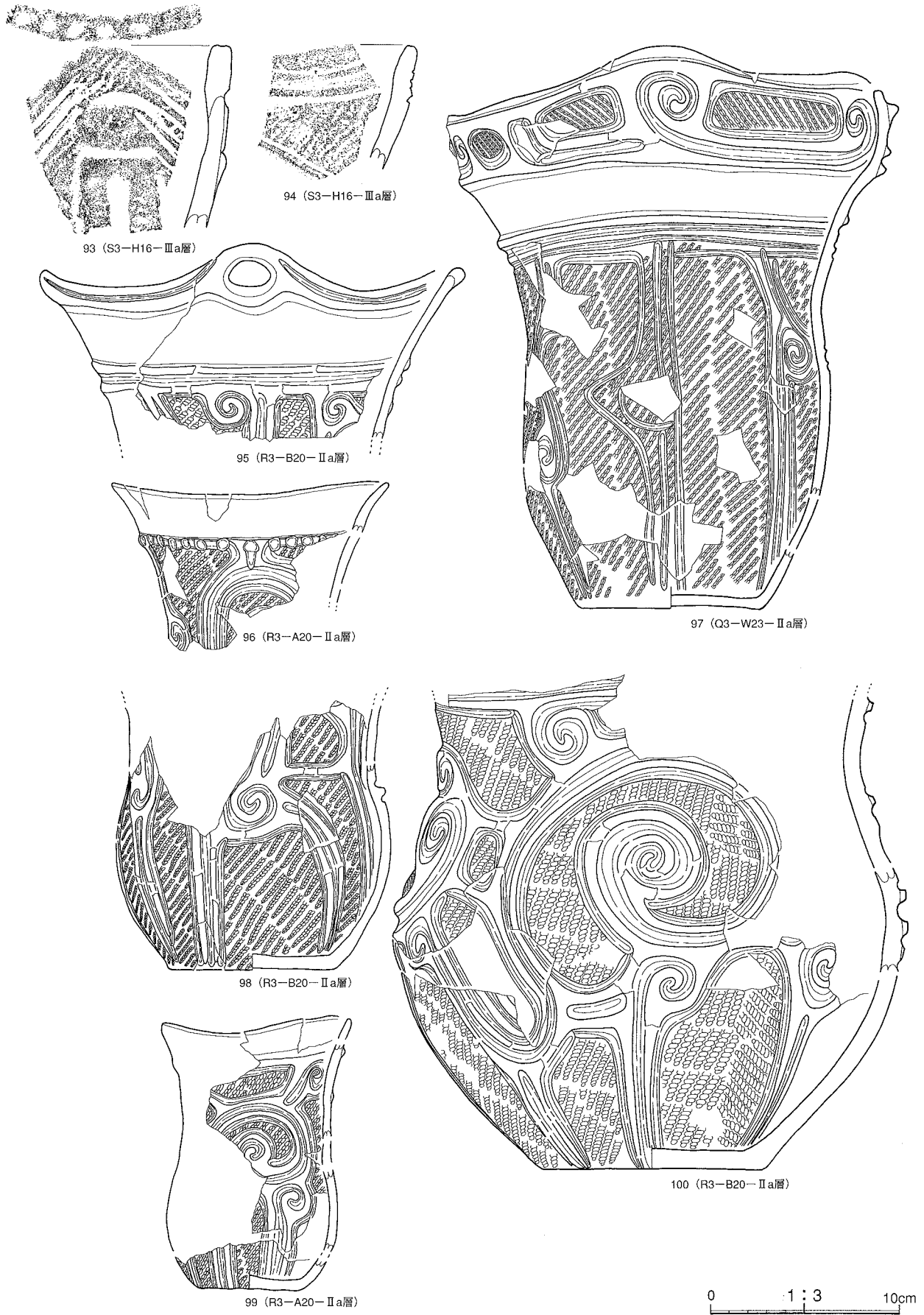
第 88 圖 遺物包含層出土遺物(2)



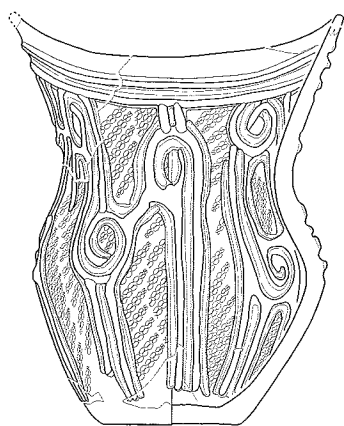
第 89 図 遺物包含層出土遺物(3)



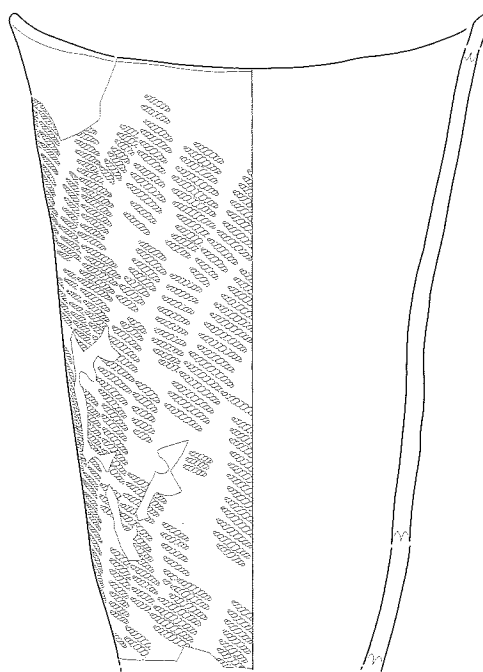
第90図 遺物包含層出土遺物(4)



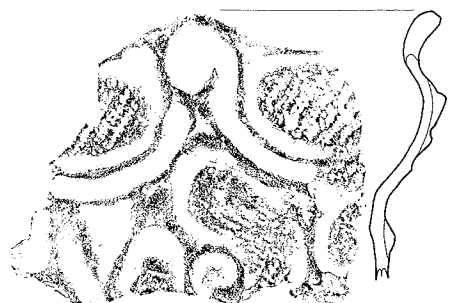
第 91 図 遺物包含層出土遺物(5)




101 (S3-L15-IIc層)




102 (Q4-U9-IIa層)



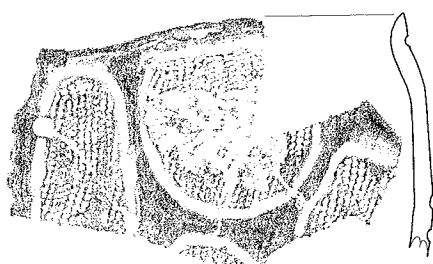
103 (T3-Q17-IIIa層)



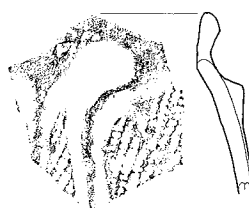
104 (T3-V18-IIc層)



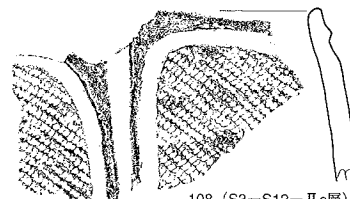
105 (T3-Q17-IIIa層)



106 (T3-R18-IIIa層)



107 (T3-R16-IIIa層)



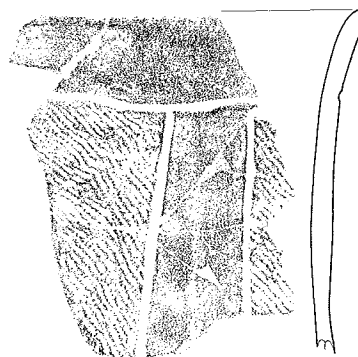
108 (S3-S12-IIc層)



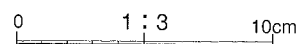
109 (S3-R18-IIc層)



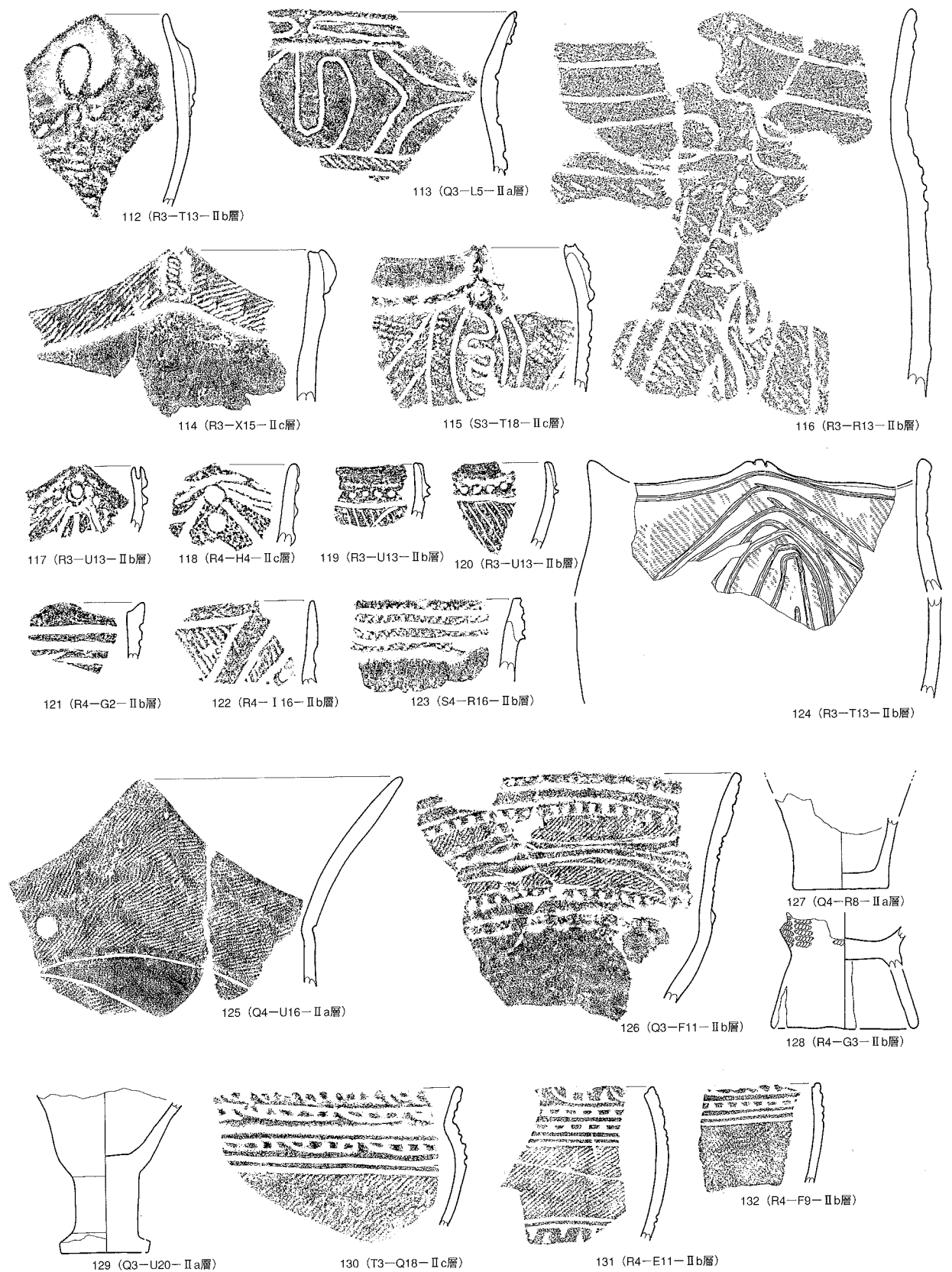
110 (P4-V12-IIb層)



111 (R4-D13-IIb層)

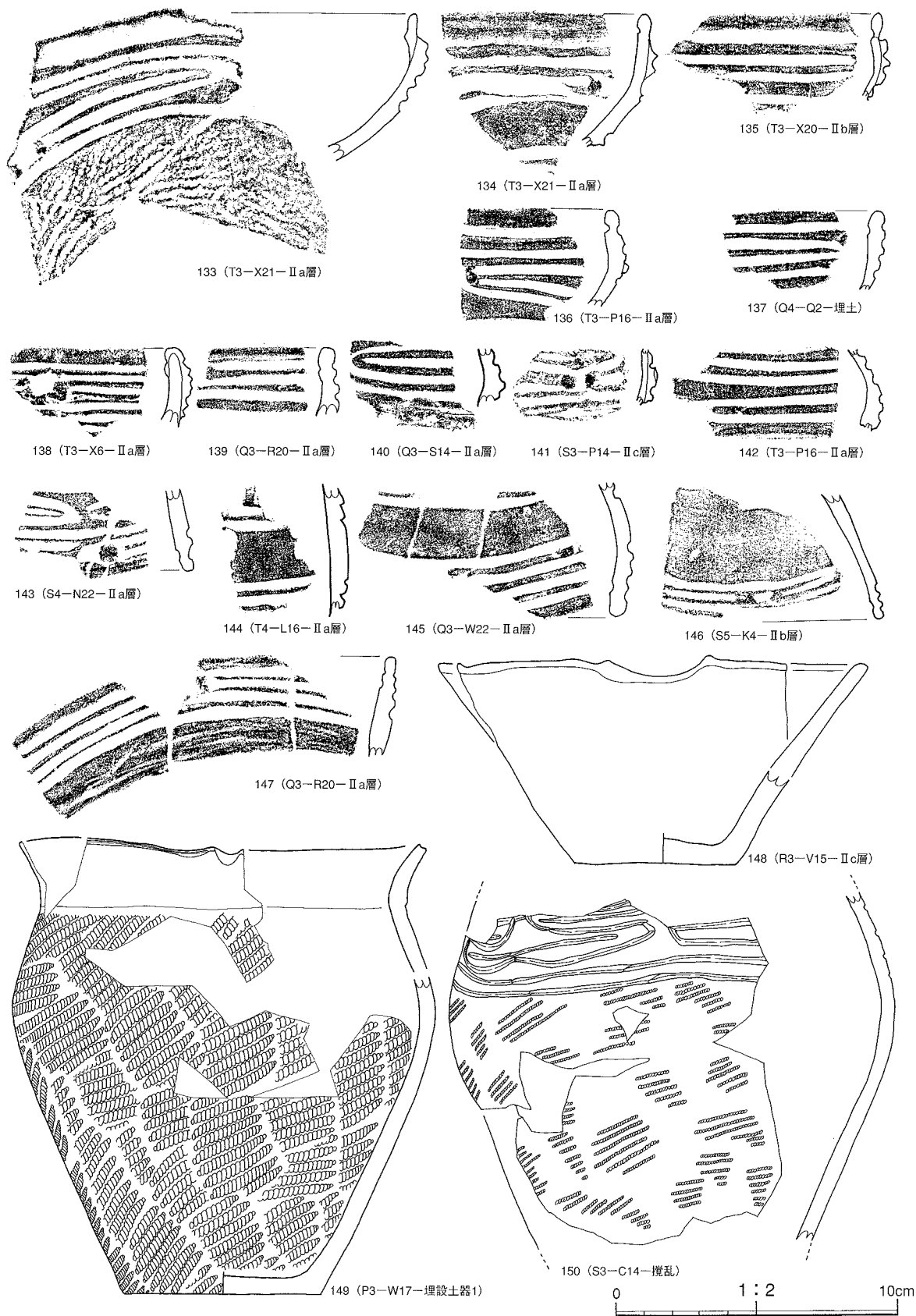


第 92 図 遺物包含層出土遺物(6)

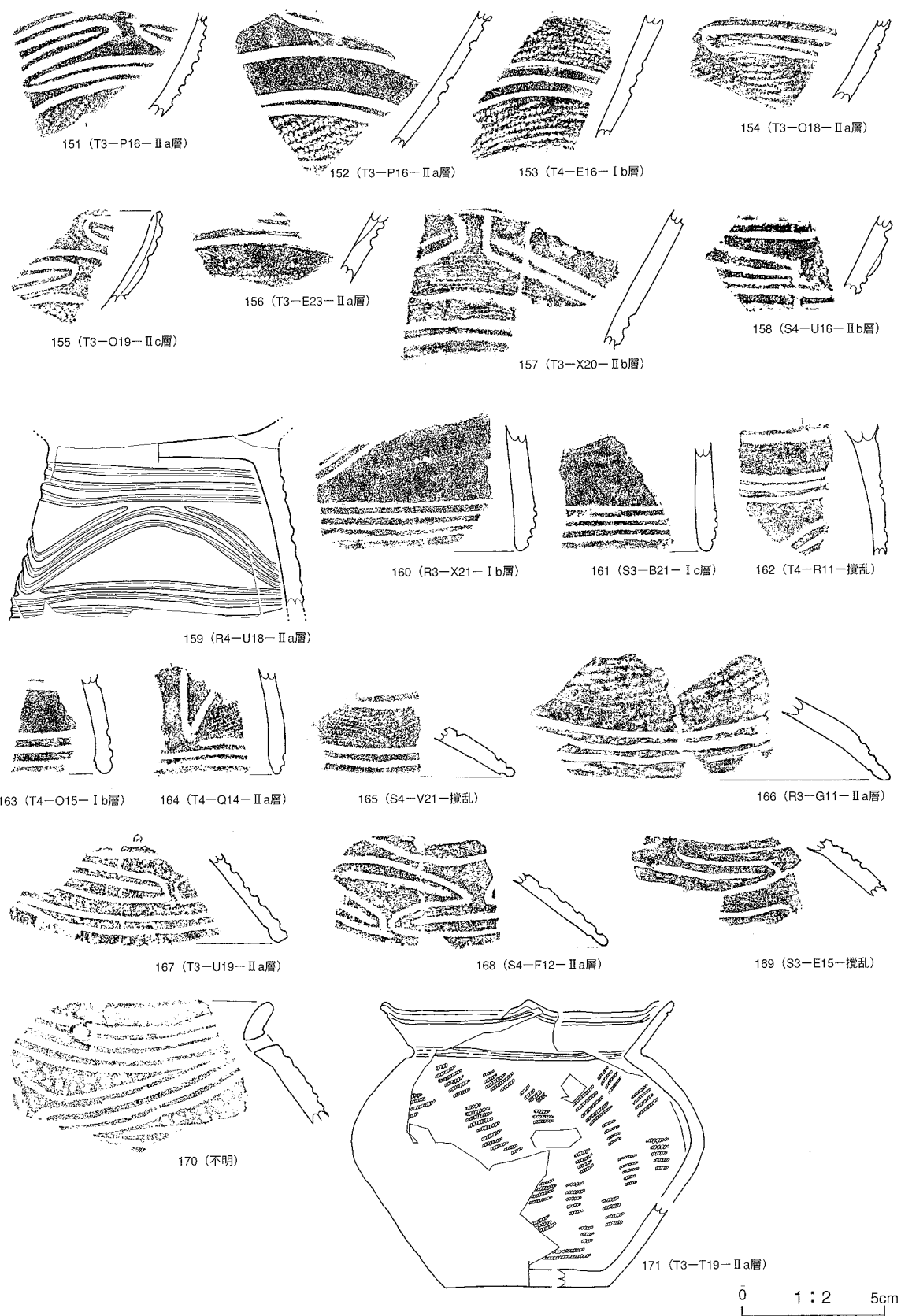


0 1:3 10cm

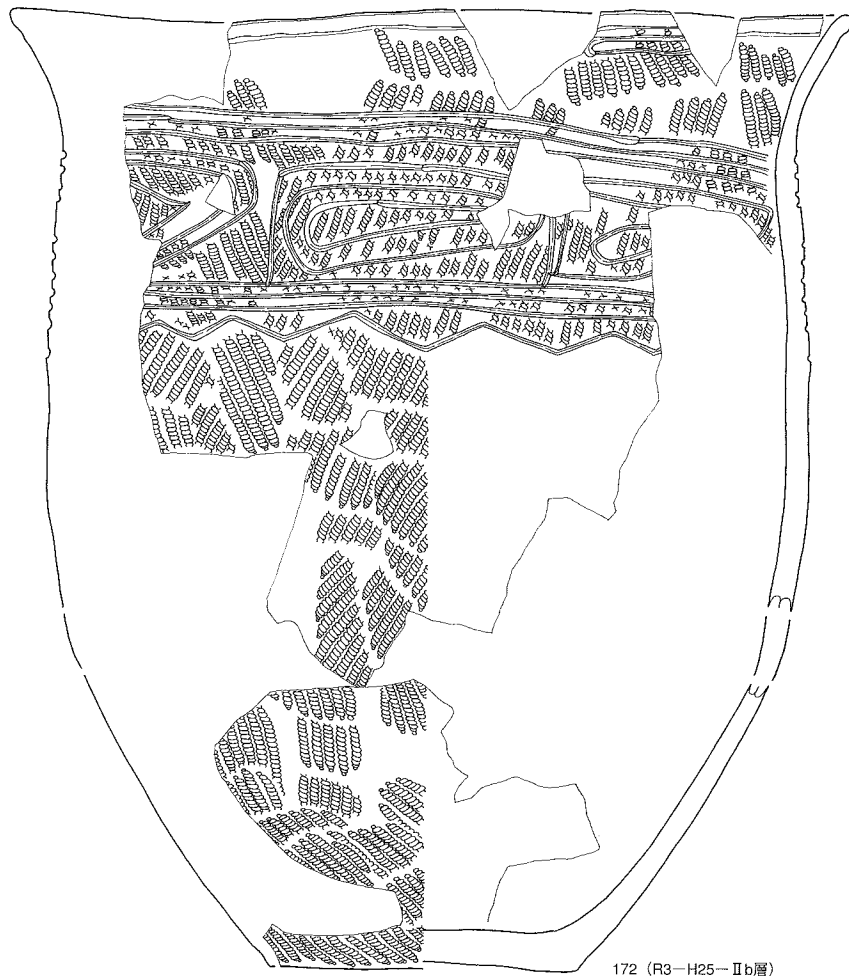
第 93 図 遺物包含層出土遺物(7)



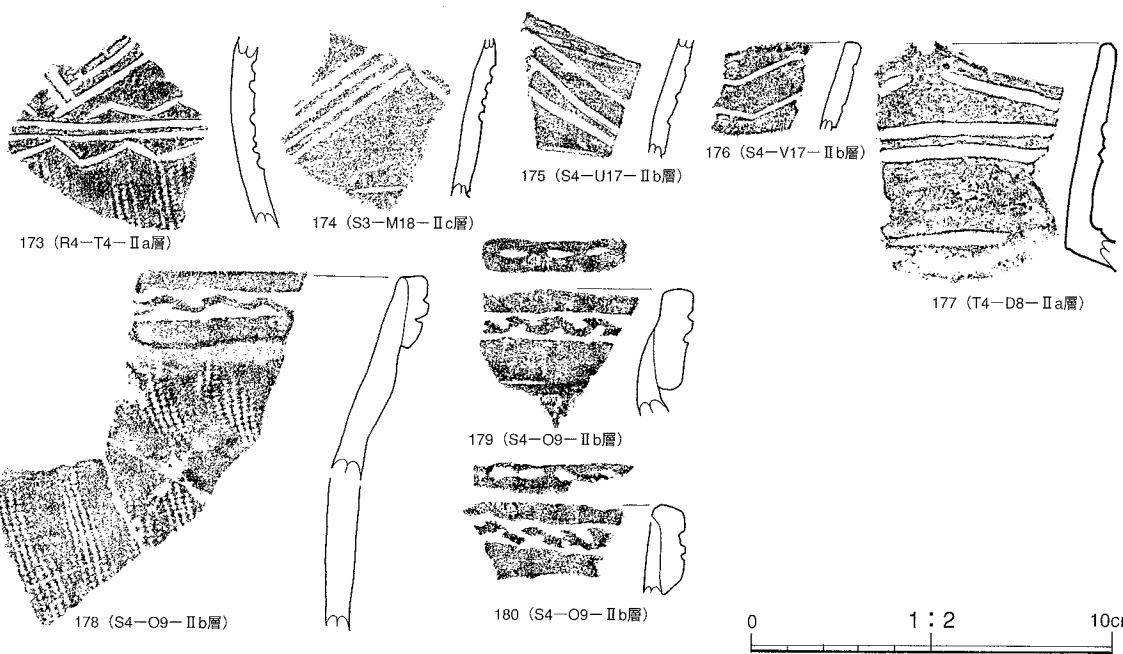
第 94 図 遺物包含層出土遺物(8)



第 95 図 遺物包含層出土遺物(9)



172 (R3-H25-IIb層)



173 (R4-T4-IIa層)

174 (S3-M18-IIc層)

175 (S4-U17-IIb層)

176 (S4-V17-IIb層)

177 (T4-D8-IIa層)


179 (S4-O9-IIb層)

178 (S4-O9-IIb層)


180 (S4-O9-IIb層)

0 1:2 10cm

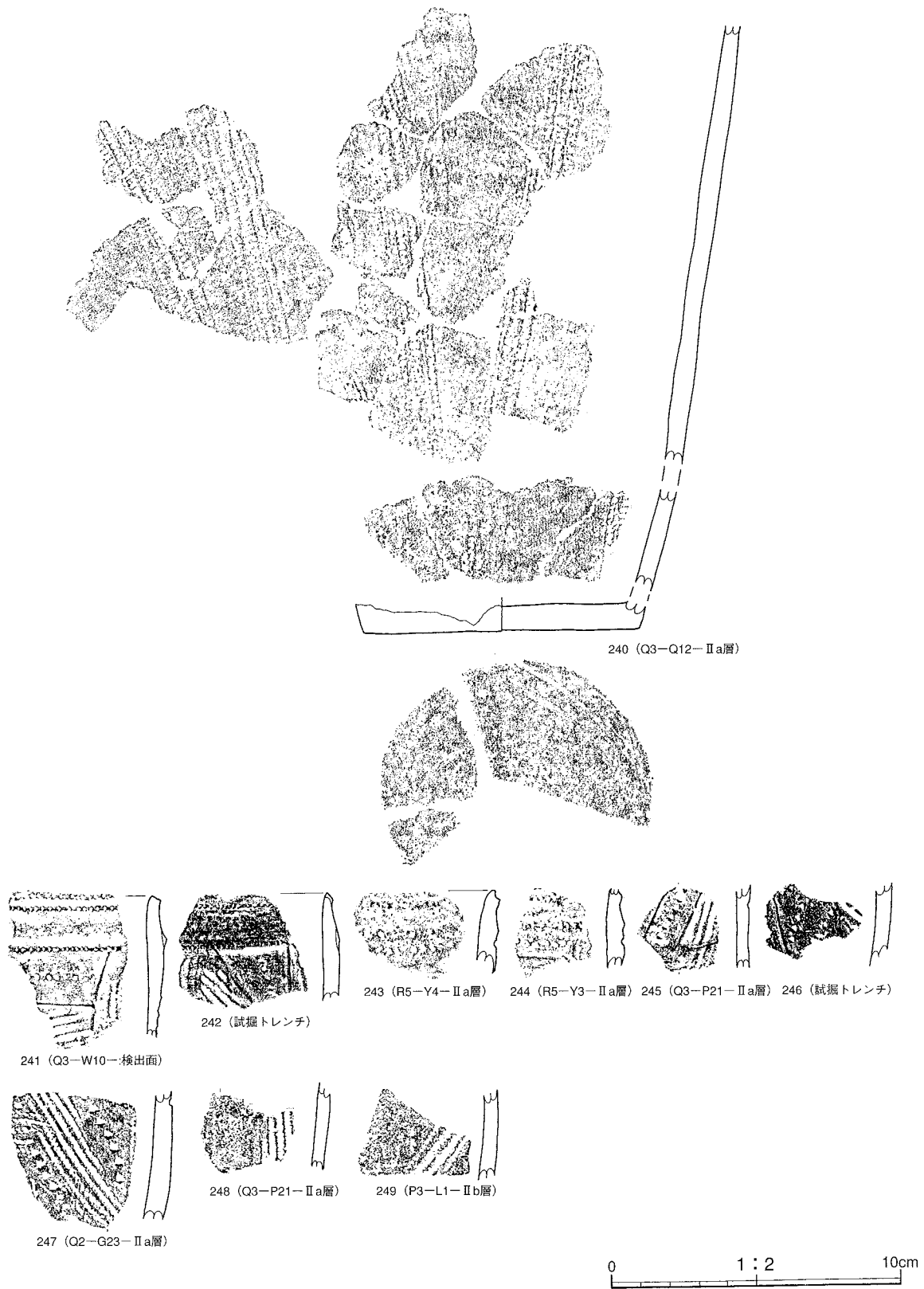
第 96 図 遺物包含層出土遺物(10)



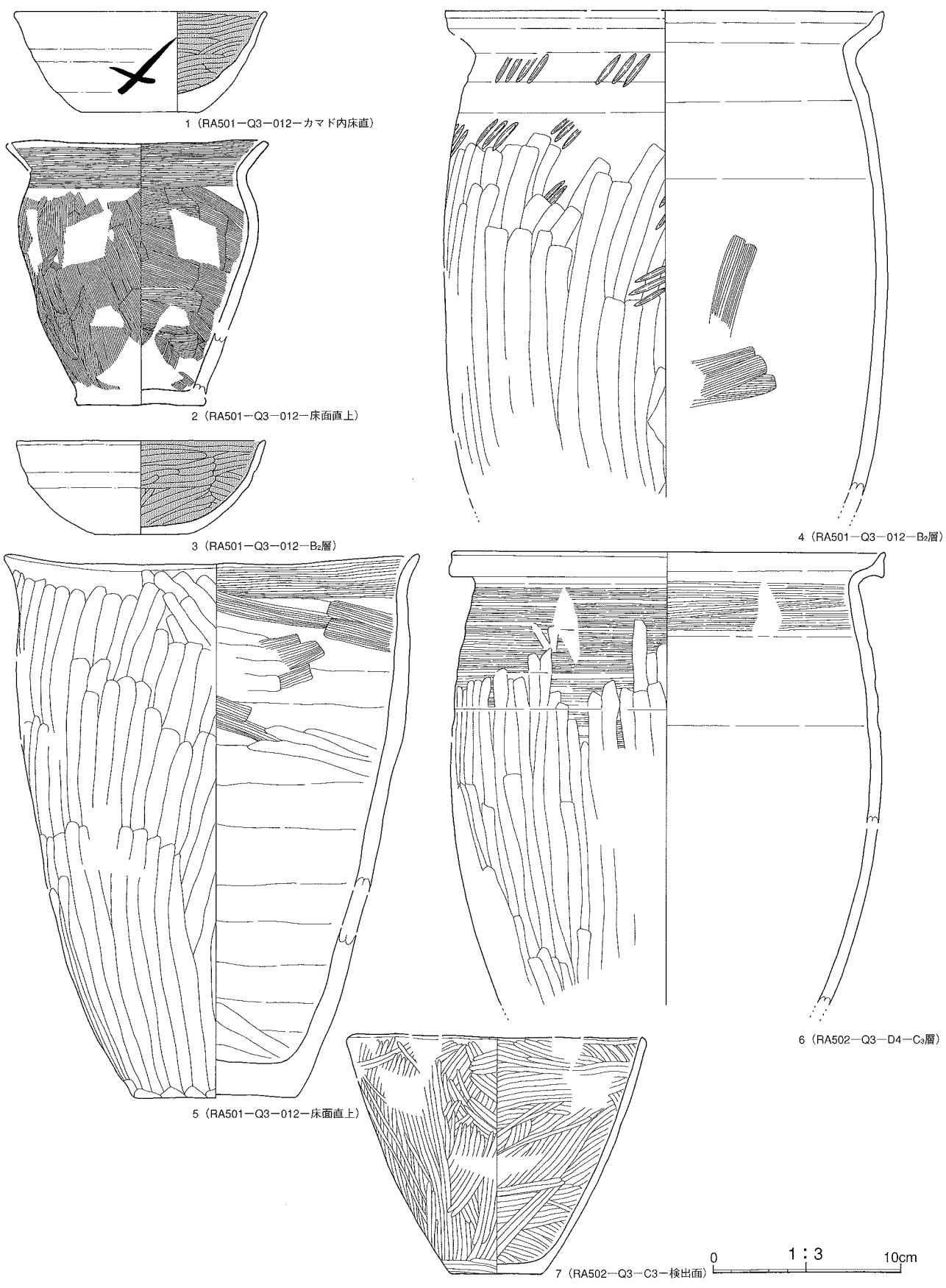
第 97 図 遺物包含層出土遺物(11)



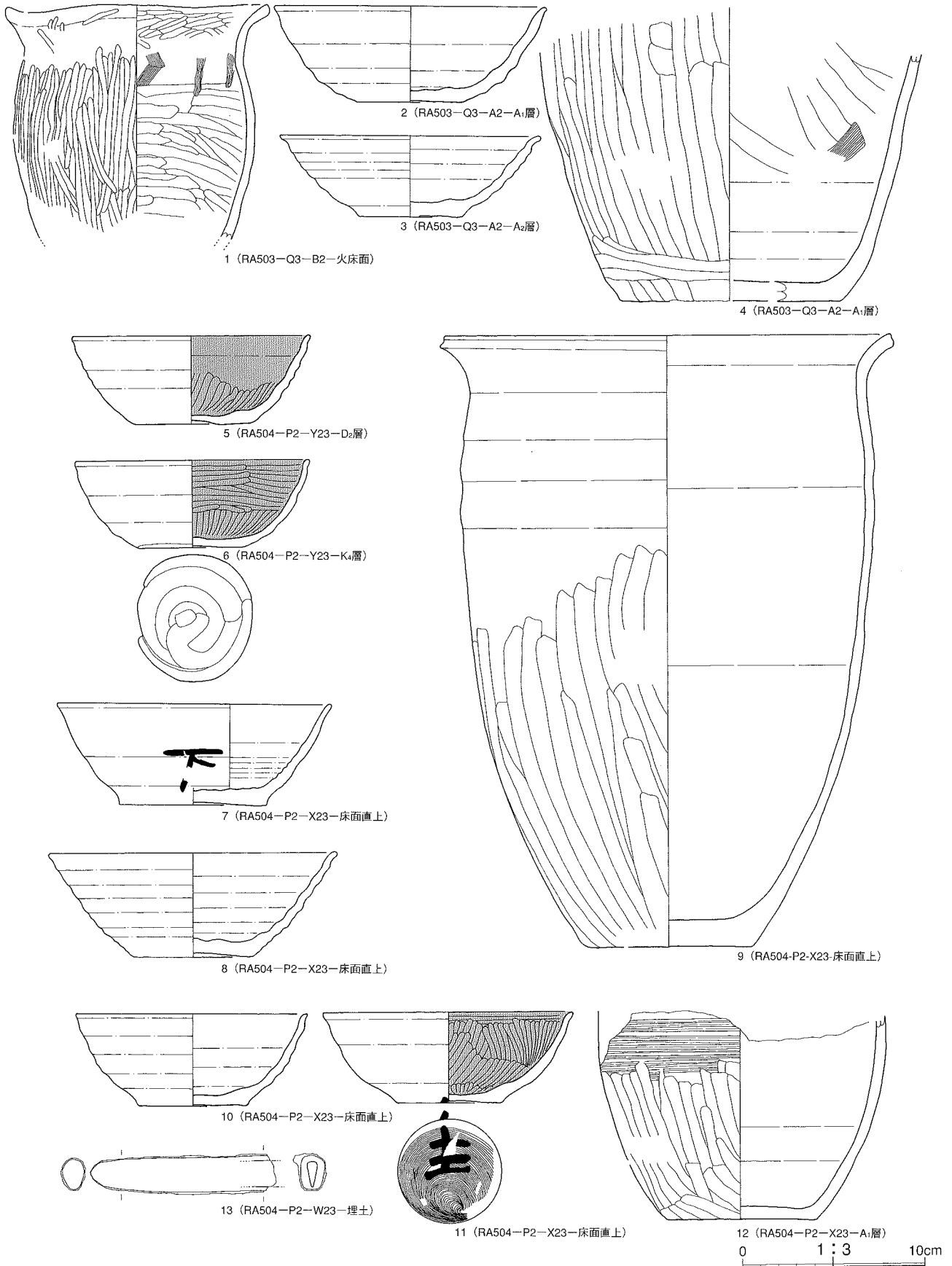
第 98 図 遺物包含層出土遺物(12)



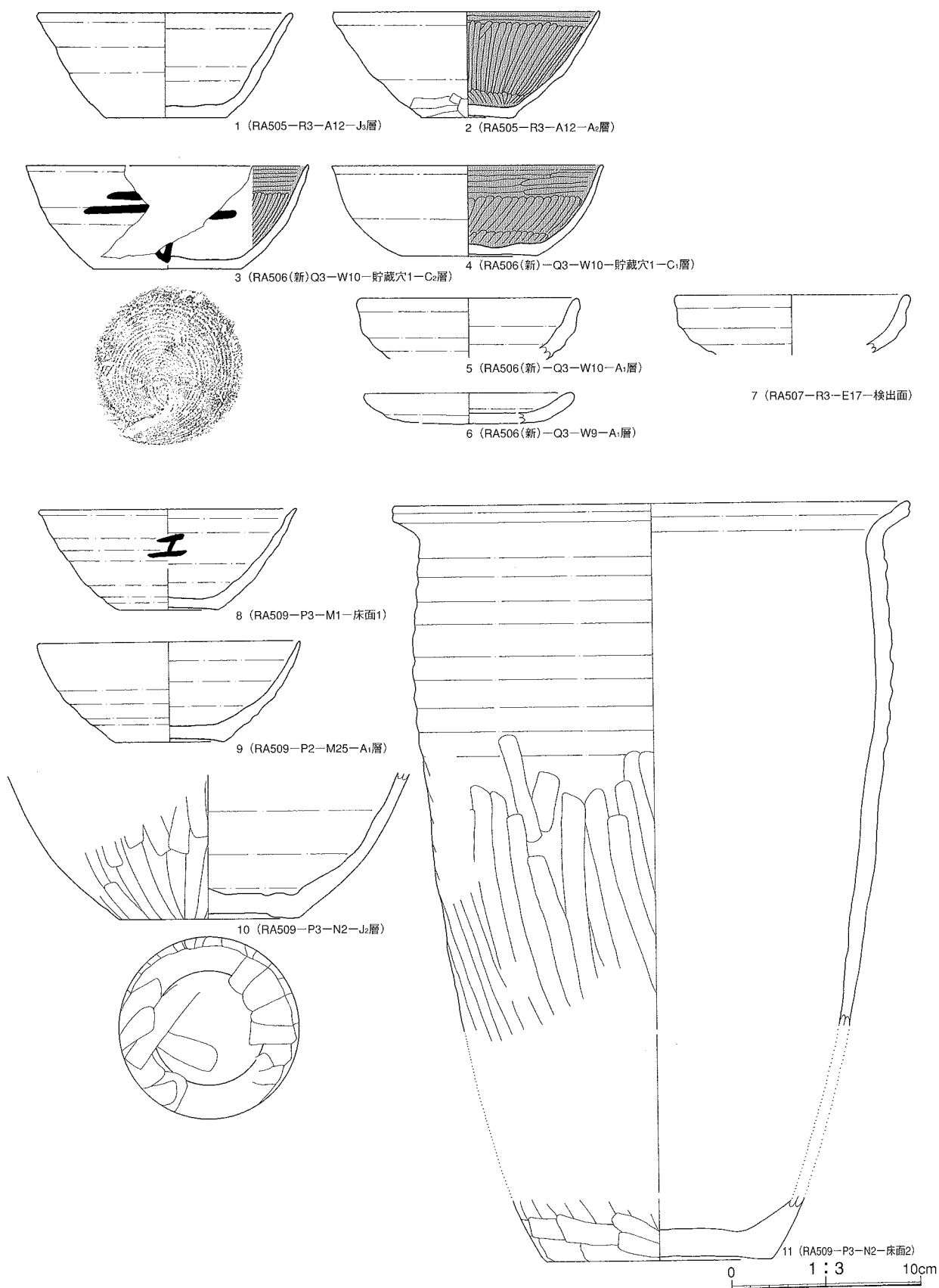
第 99 図 遺物包含層出土遺物(13)



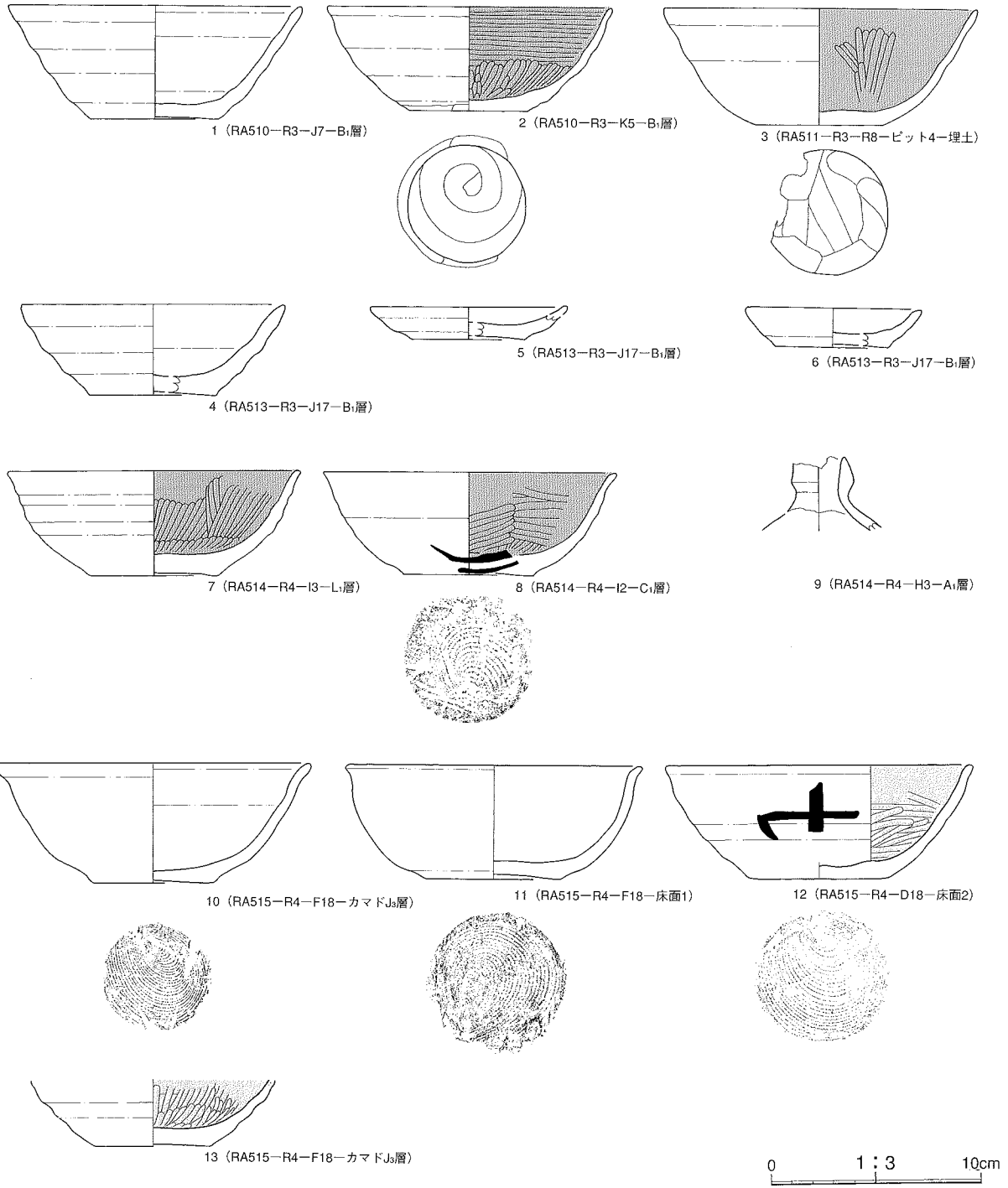
第 100 図 RA501・502 竪穴住居跡出土遺物



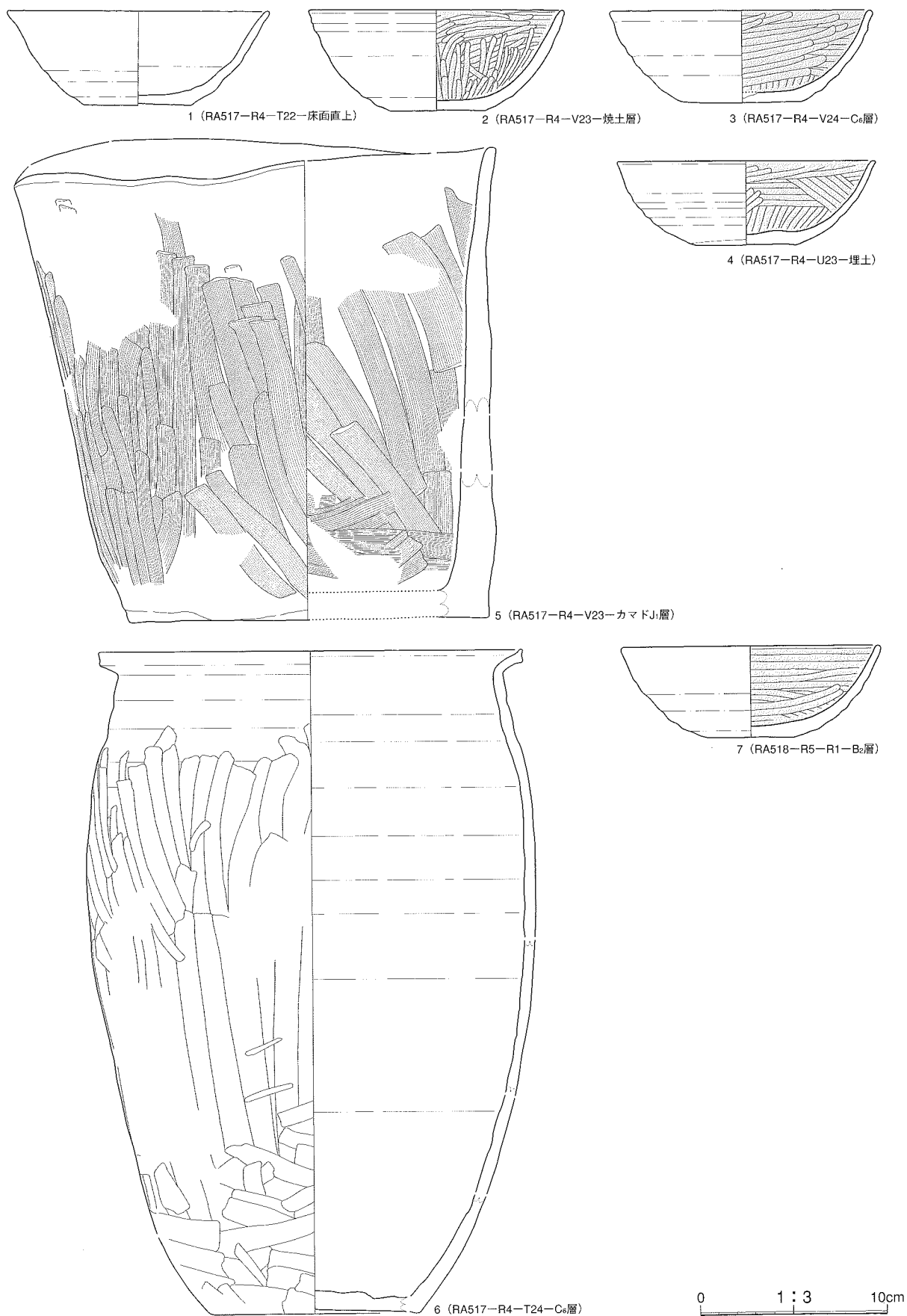
第 101 図 RA503・504 竪穴住居跡出土遺物



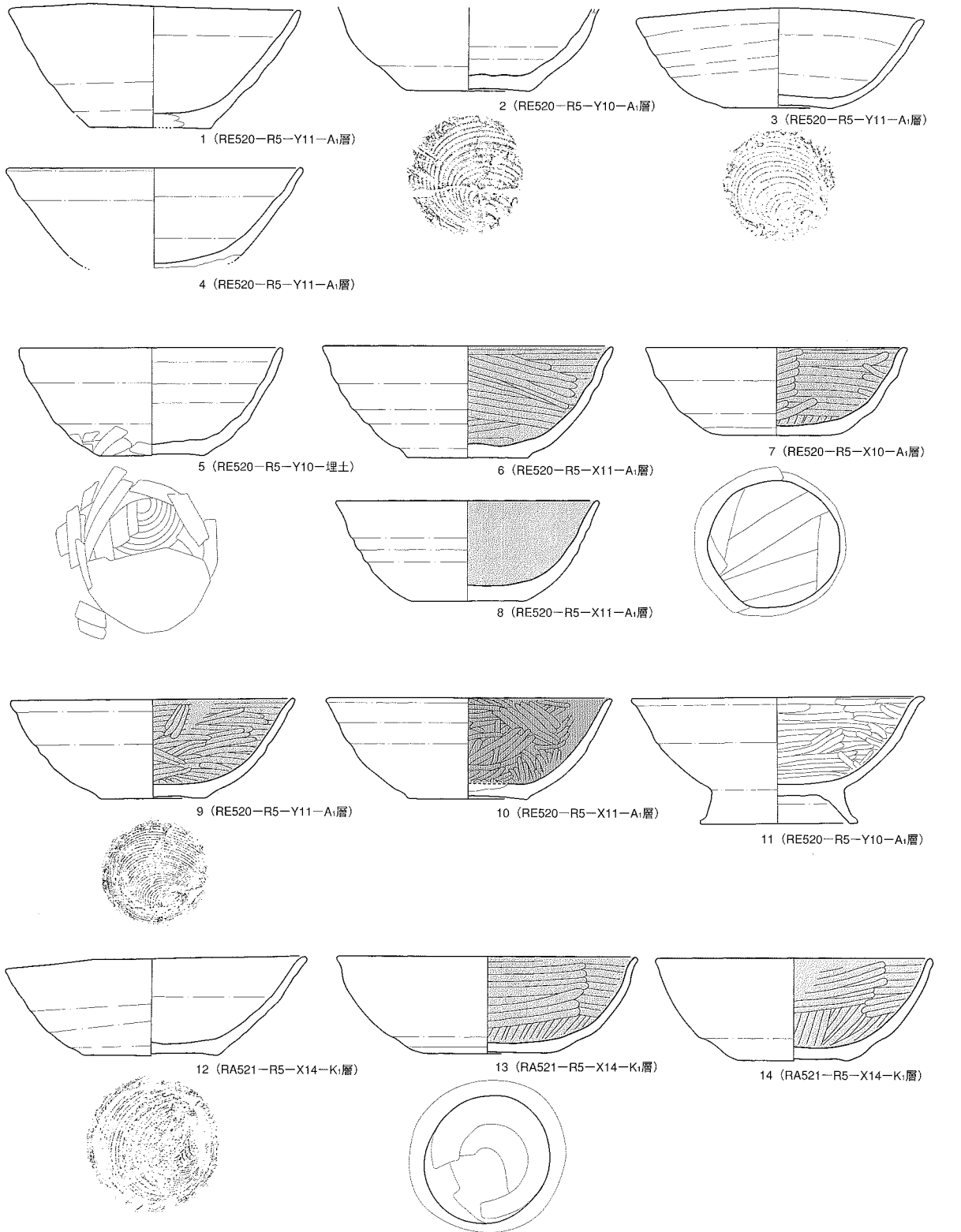
第 102 図 RA505・506(新)・507・509 竪穴住居跡出土遺物



第 103 図 RA510・511・513～515 竪穴住居跡出土遺物




第104図 RA517・518竪穴住居跡出土遺物




0 1:3 10cm

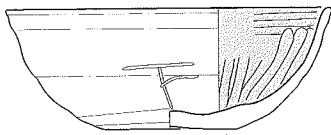
第 105 図 RE520建穴跡、RA521豎穴住居跡出土遺物



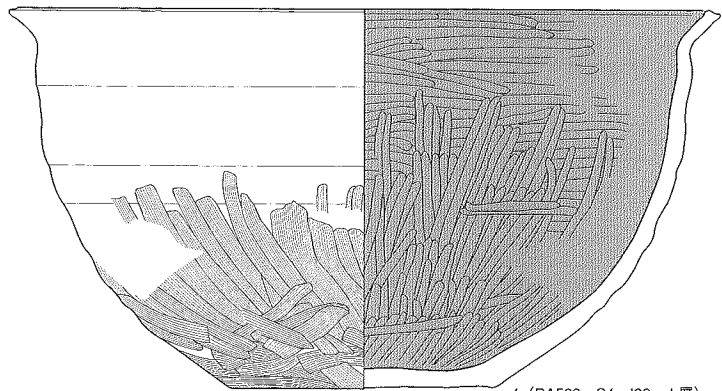
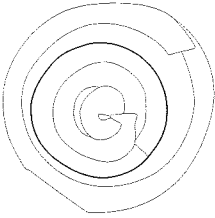
1 (RA522-S4-E23-支脚)



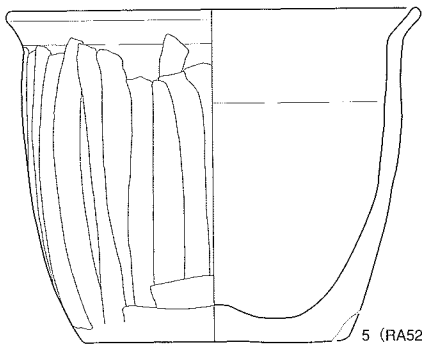
3 (RA522-S4-E23-貯蔵穴5-埋土)



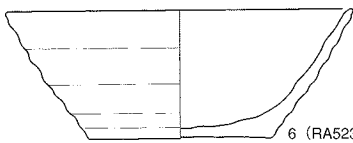
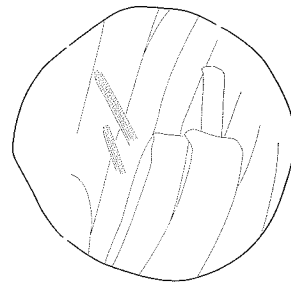
2 (RA522-S4-D23-B10層)



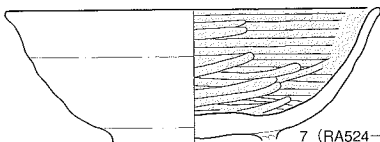
4 (RA523-S4-I22-J1層)



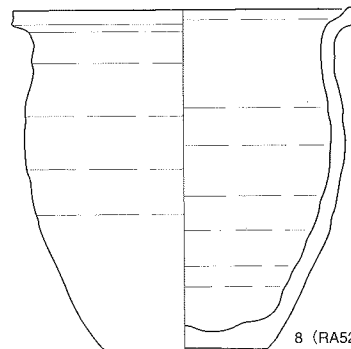
5 (RA523-S4-I22-支脚)



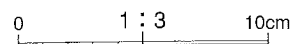
6 (RA523-S4-I23-B1層)

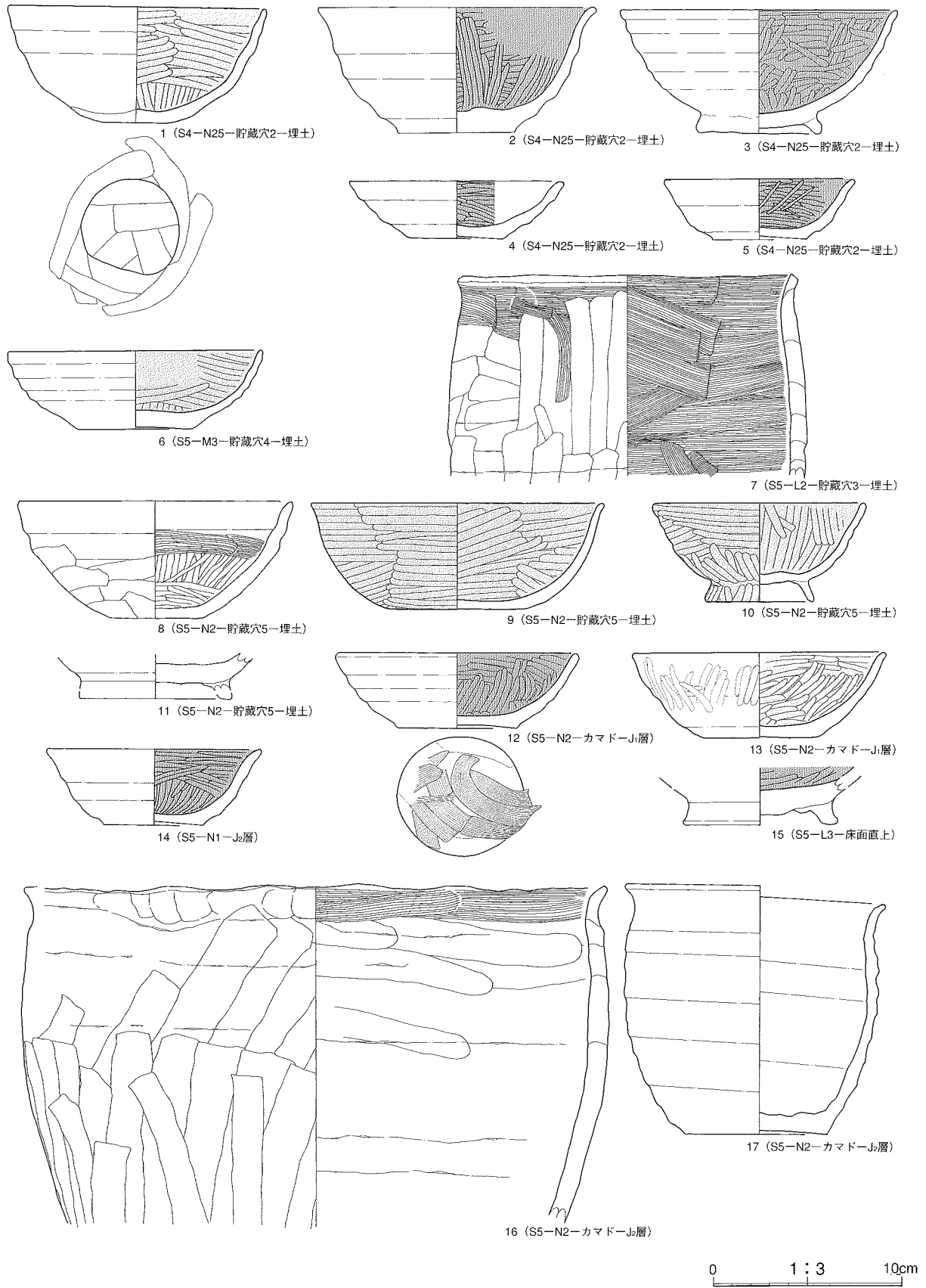


7 (RA524-S5-J5-B1層)

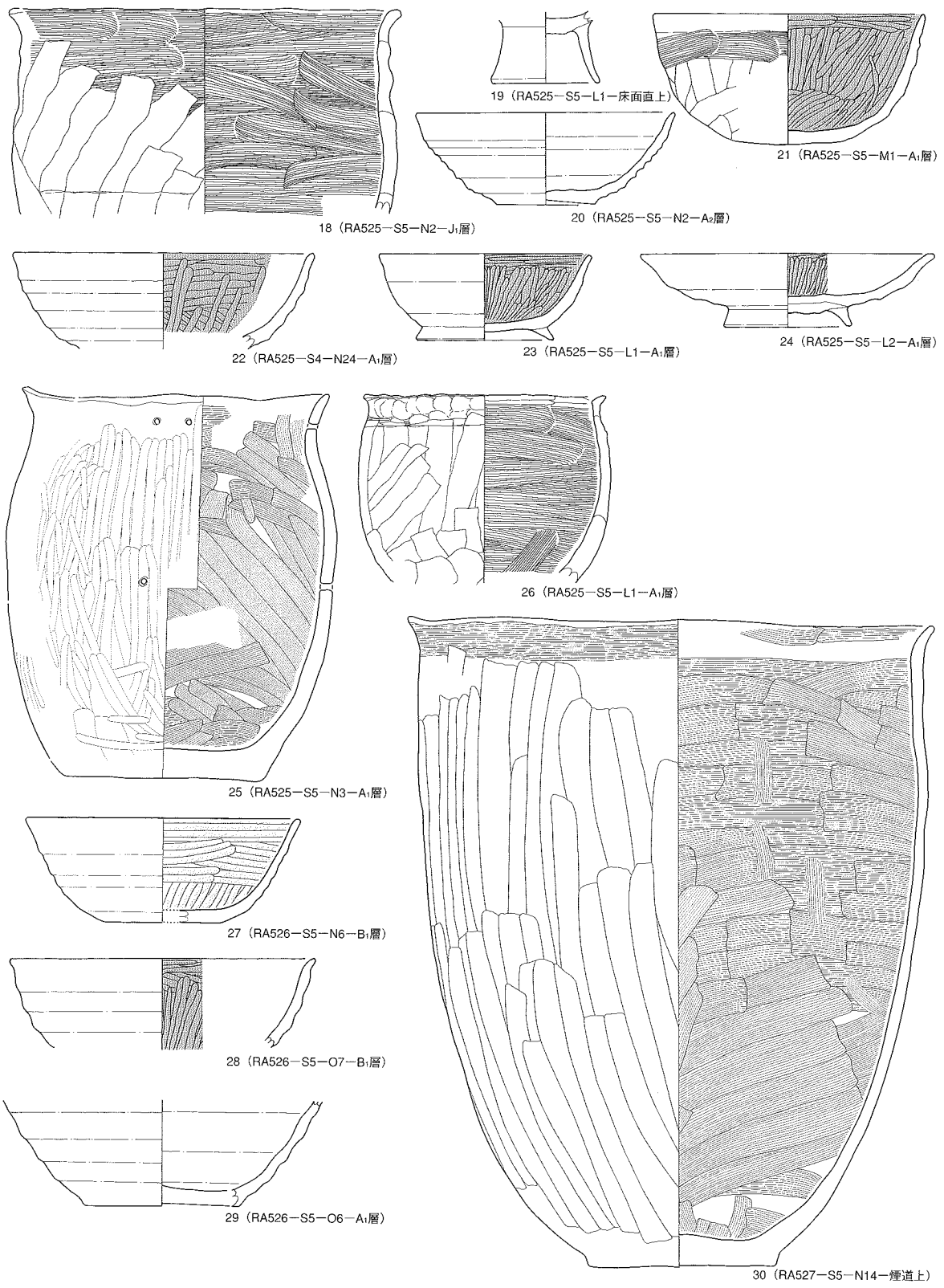


8 (RA524-S5-K5-支脚)



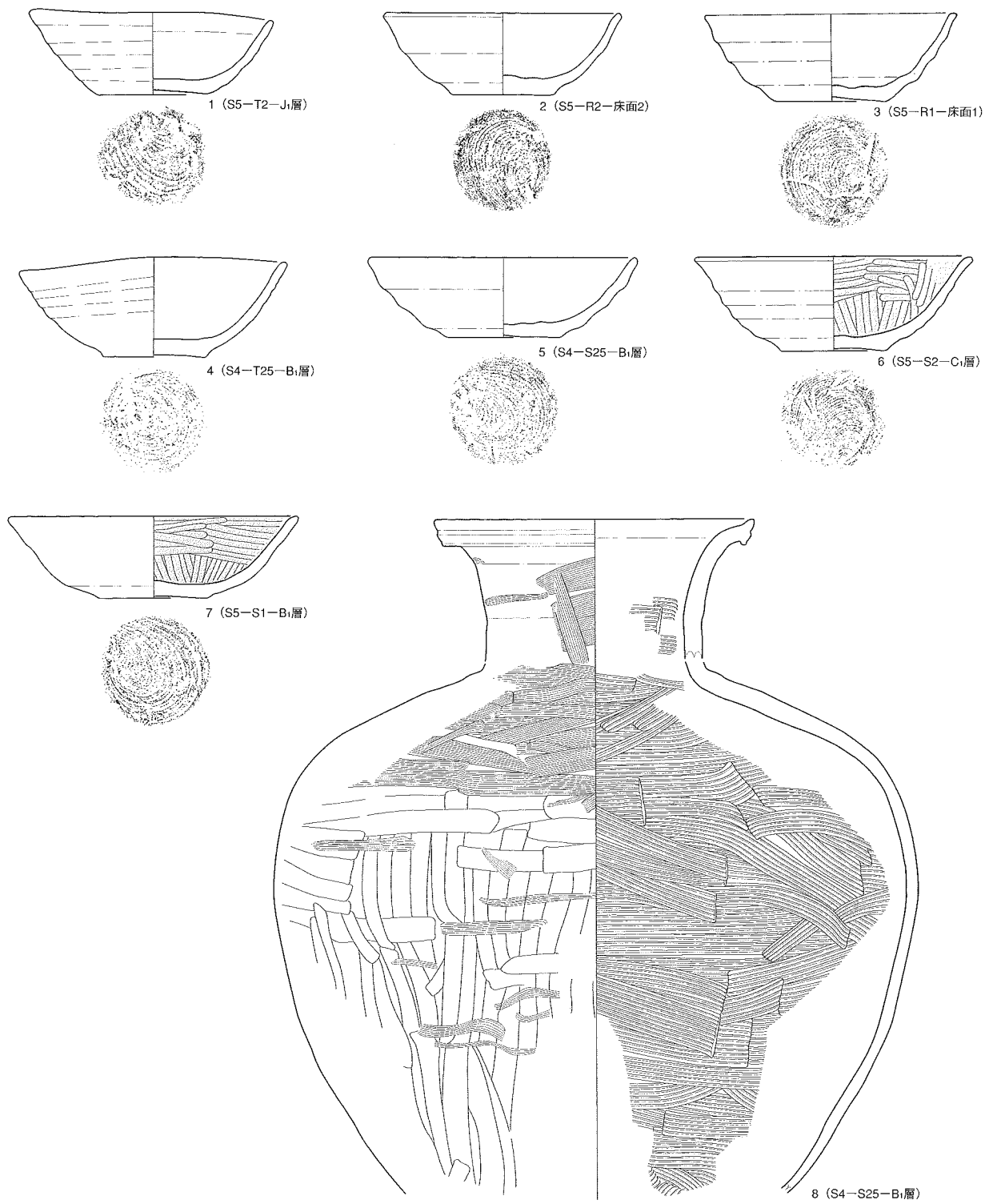


第 107 図 RA525 竪穴住居跡出土遺物(1)

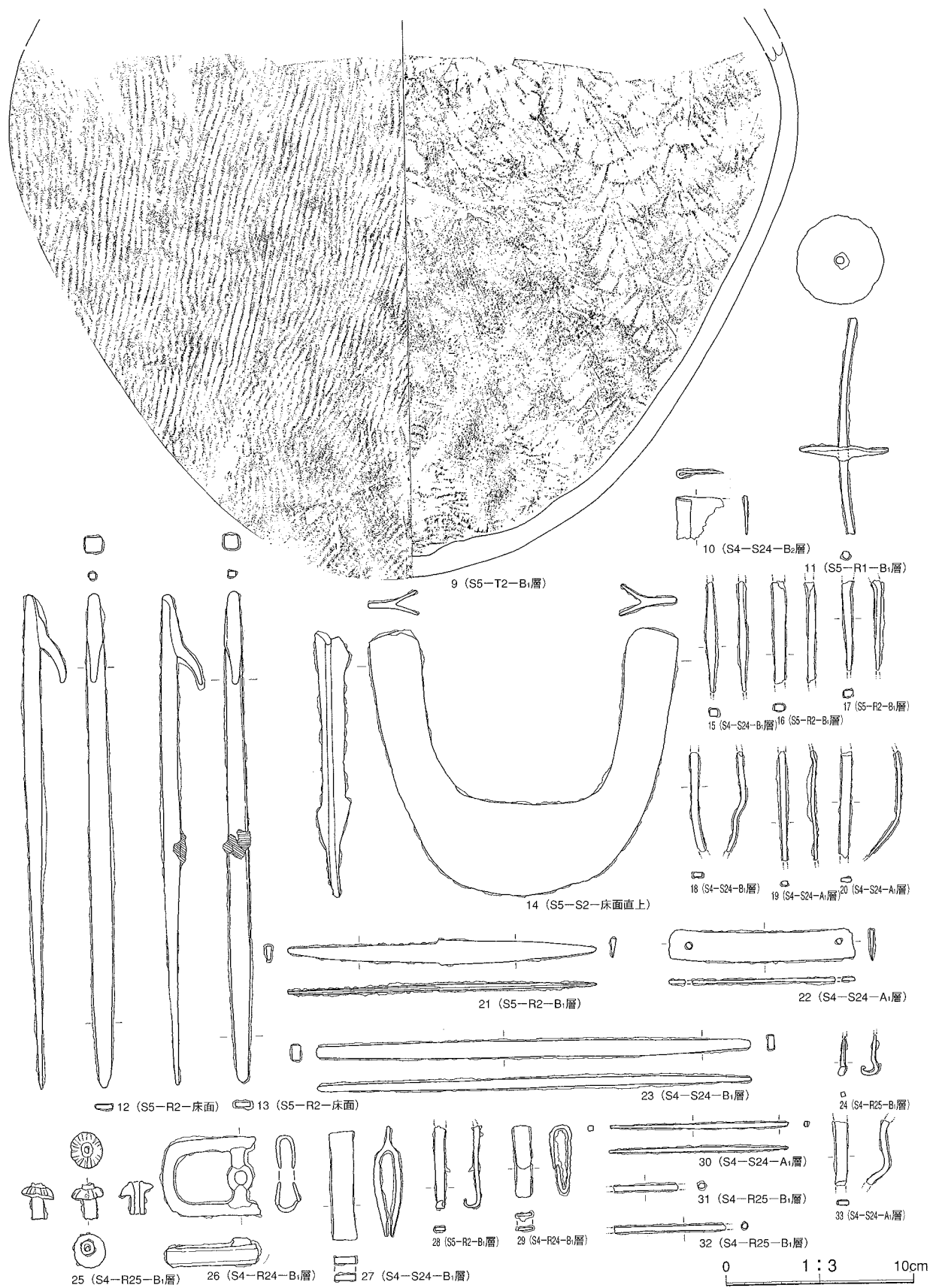


0 1:3 10cm

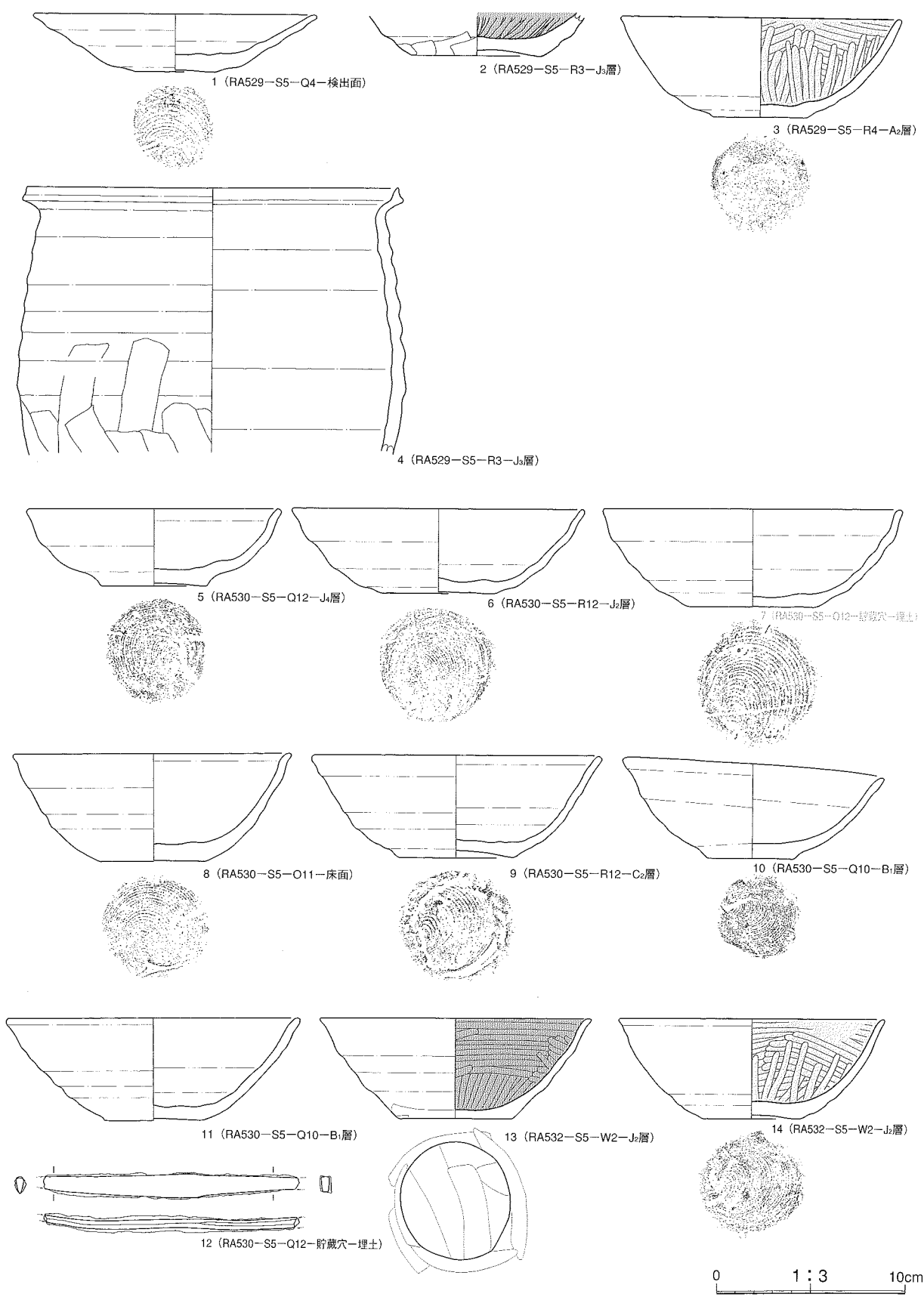
第 108 図 RA525(2)・526・527 竪穴住居跡出土遺物



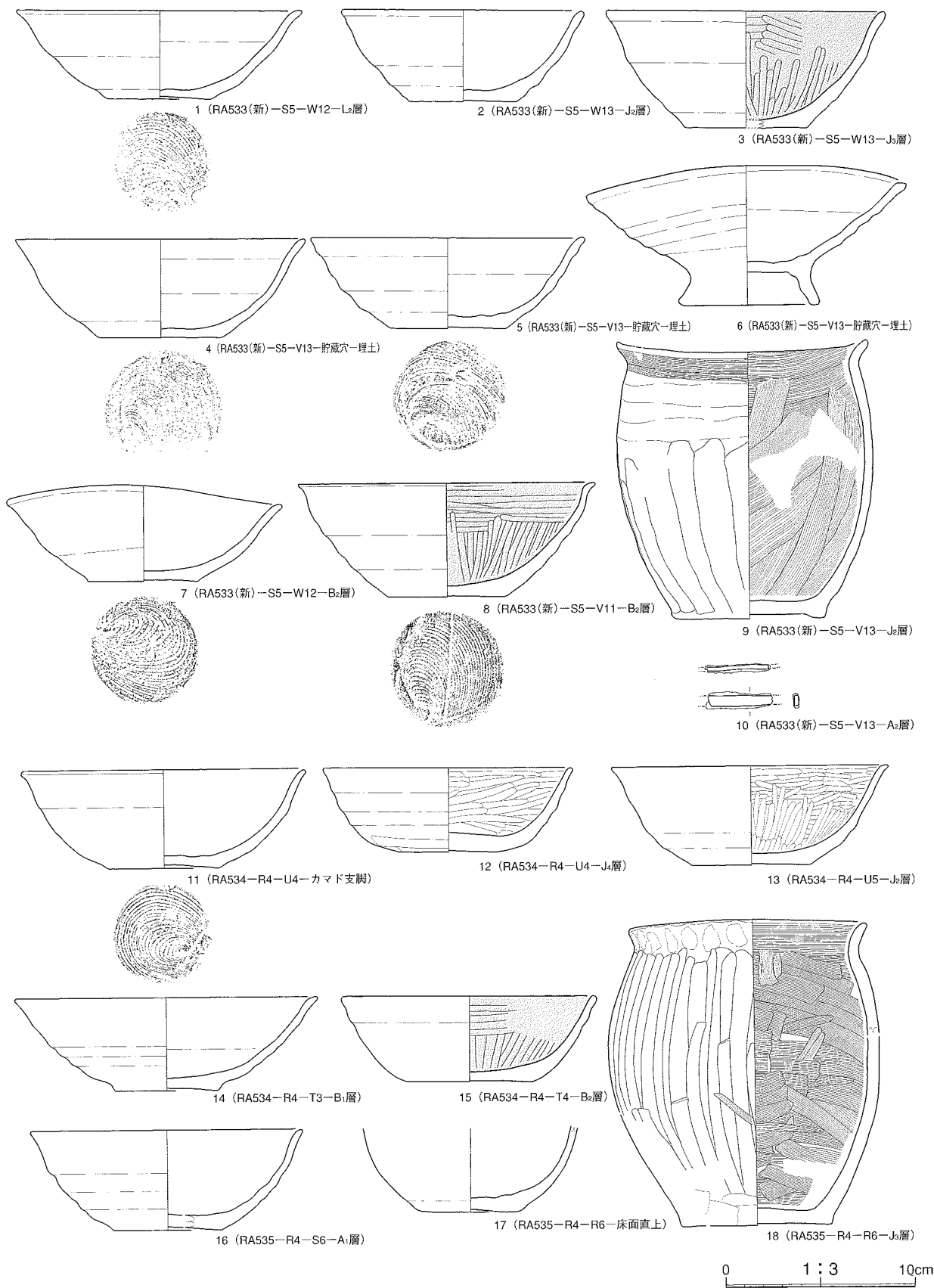
第 109 図 RA528 竪穴住居跡出土遺物(1)




第 110 図 RA528 豎穴住居跡出土遺物(2)



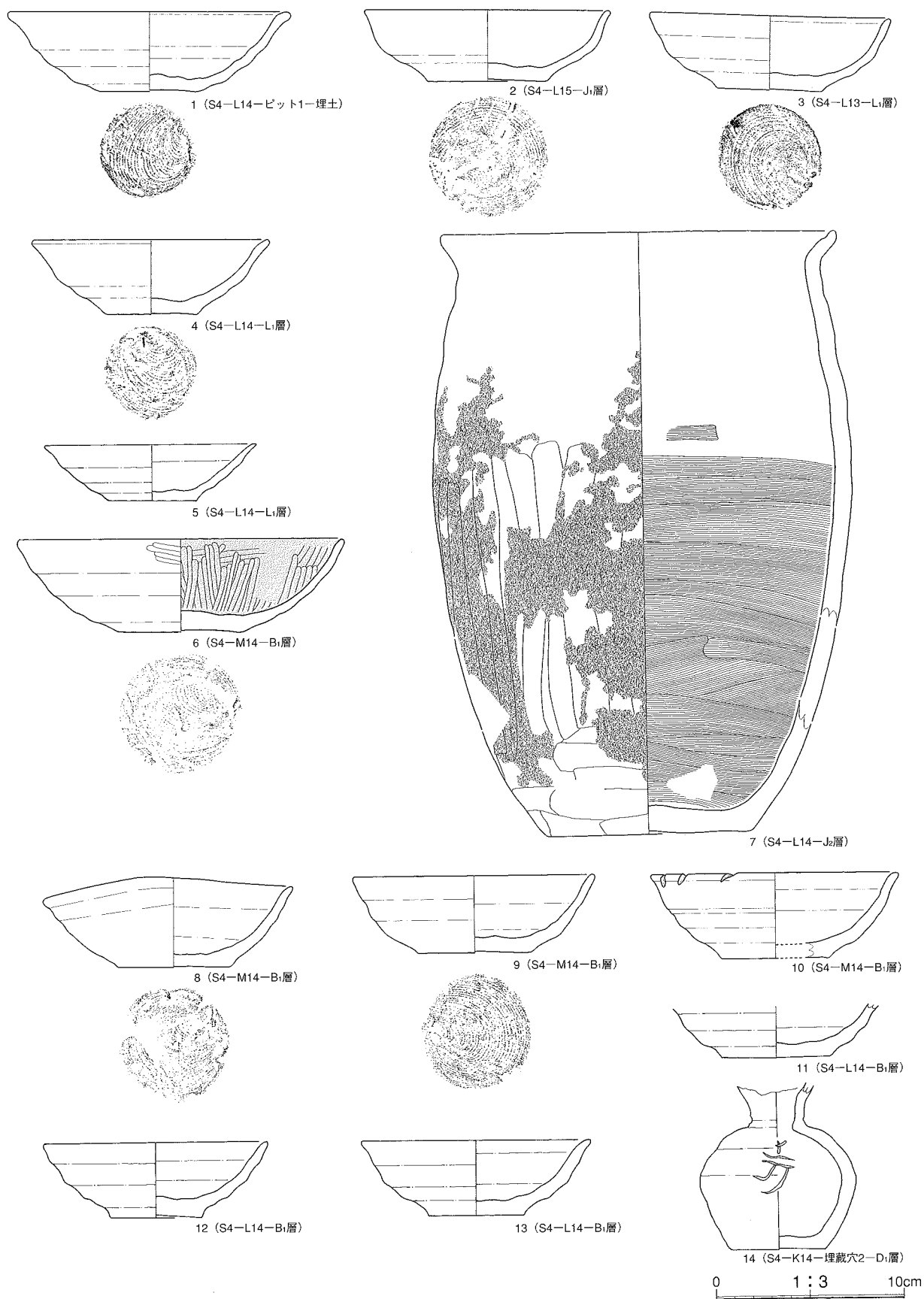
第 111 図 RA529・530・532 竪穴住居跡出土遺物



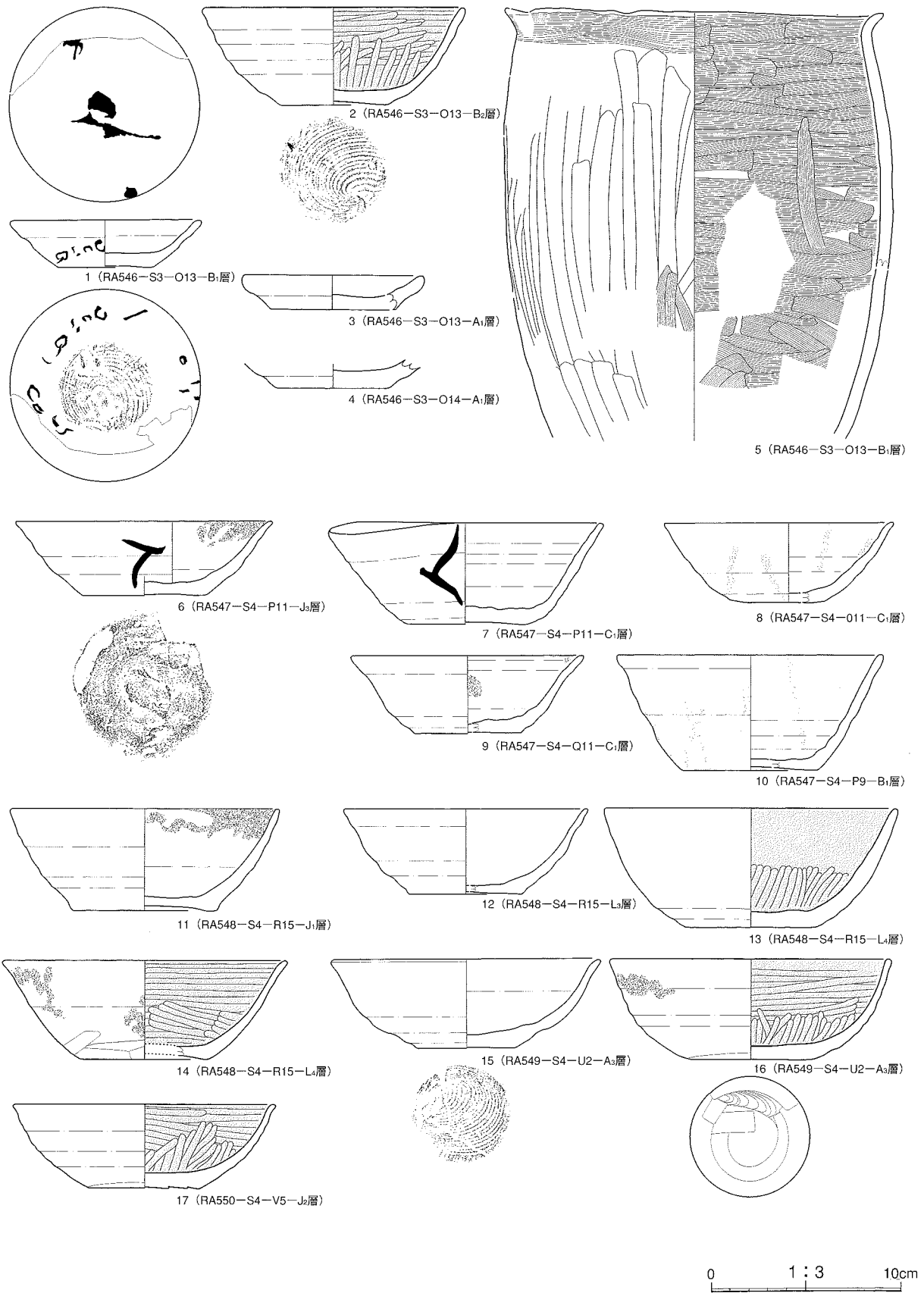
第 112 図 RA533(新)・534・535 竪穴住居跡出土遺物



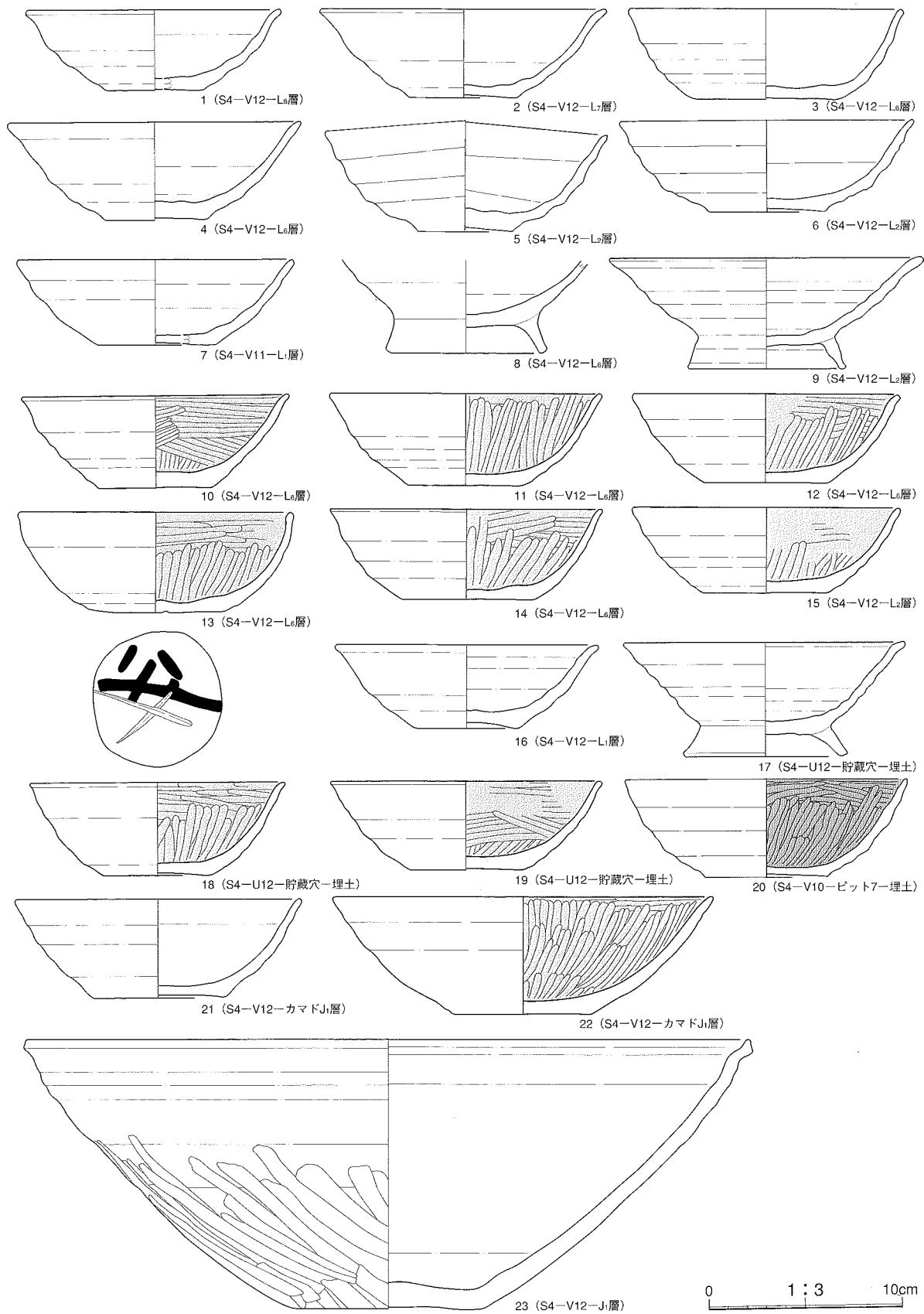
第 113 図 RA538~540・544 竪穴住居跡出土遺物



第 114 図 RA545 竪穴住居跡出土遺物



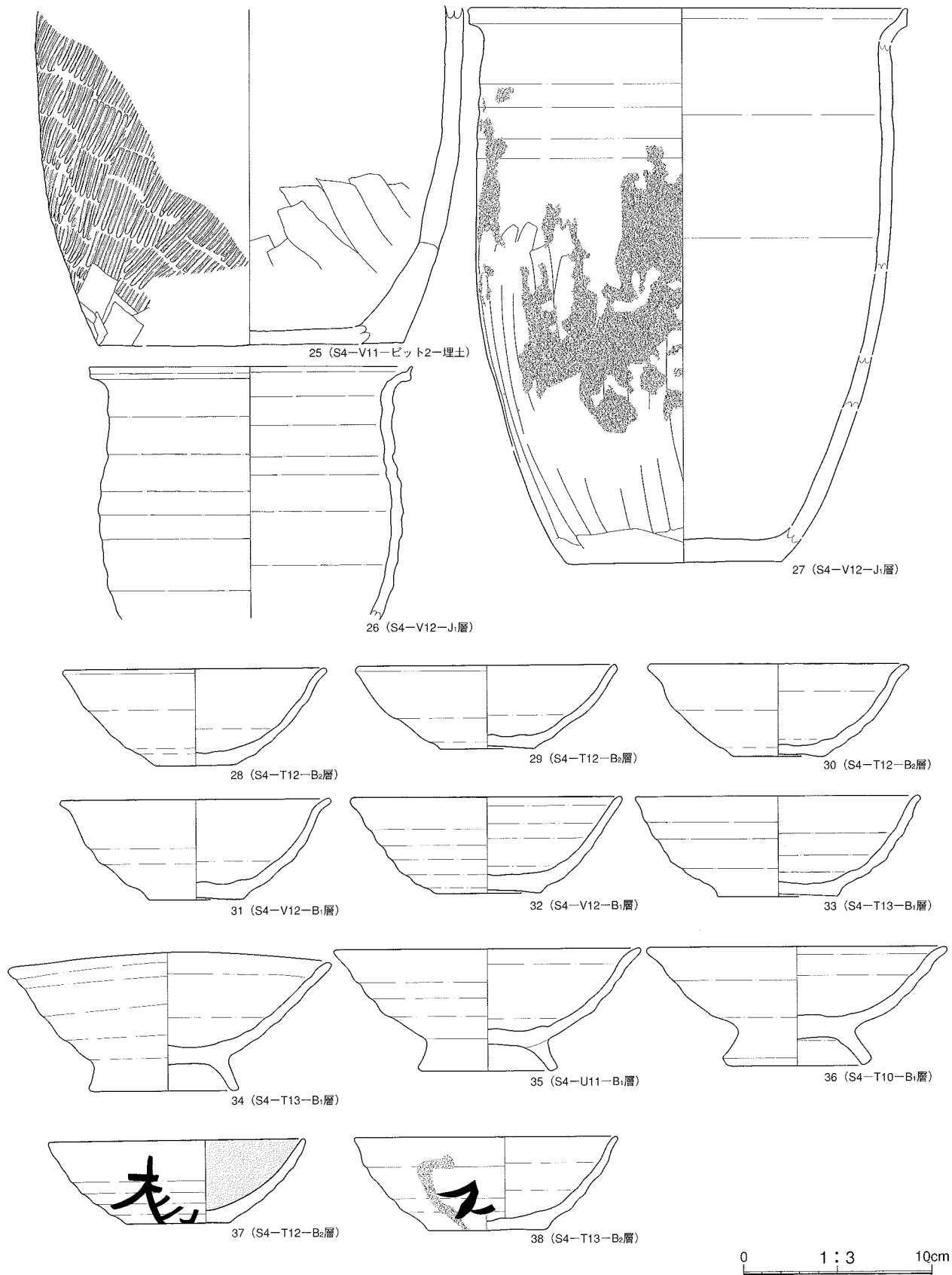
第 115 図 RA546~550 竪穴住居跡出土遺物



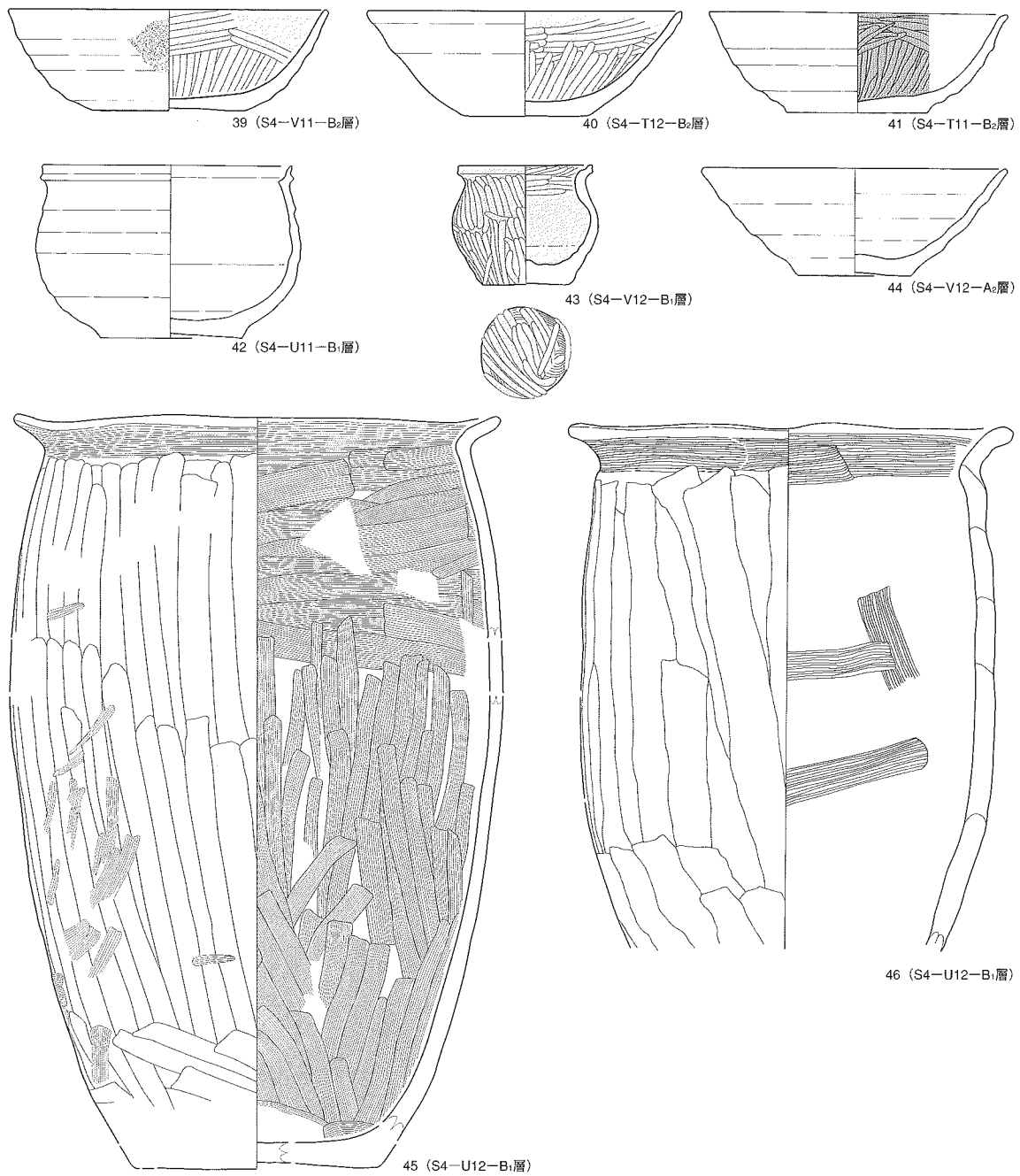
第 116 図 RA551(新)竪穴住居跡出土遺物(1)



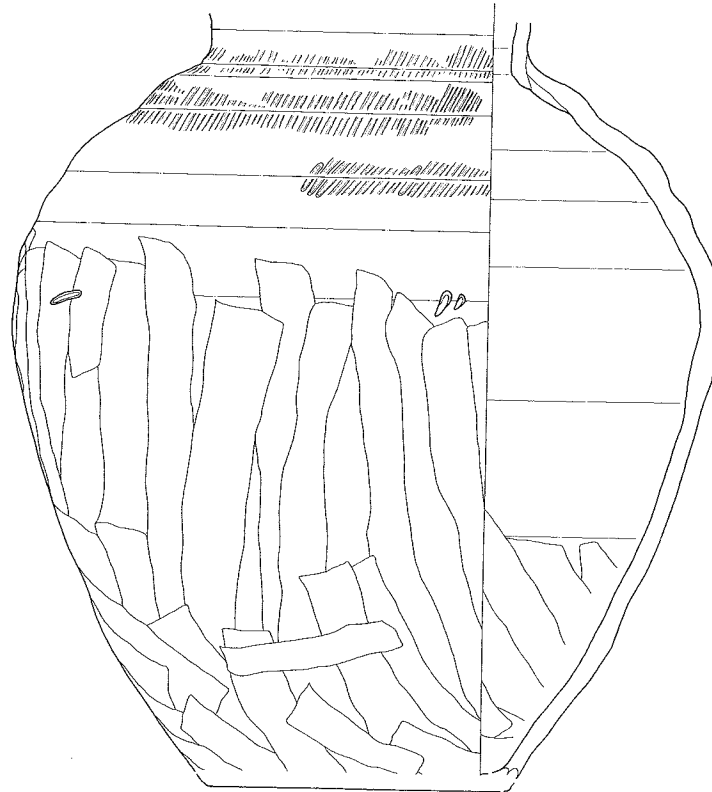
第 117 図 RA551(新)豎穴住居跡出土遺物(2)



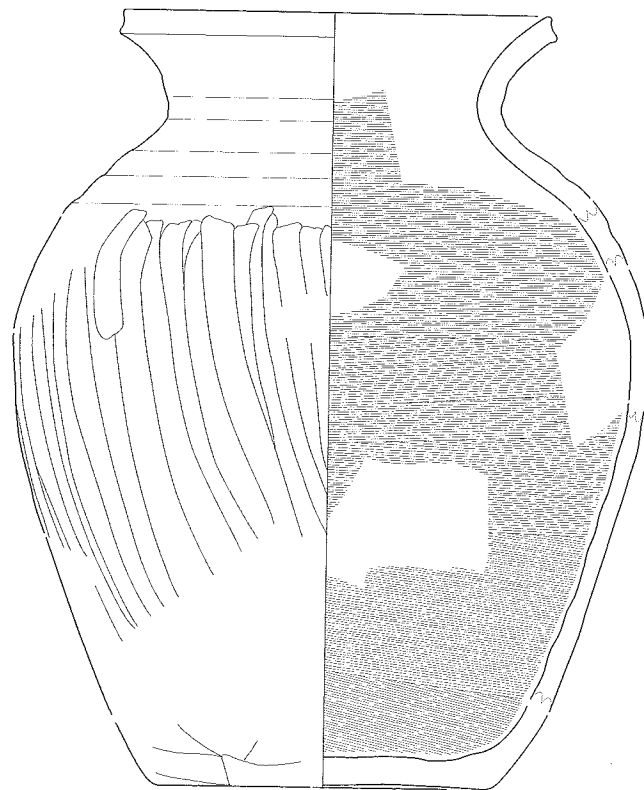
第 118 図 RA551(新)竪穴住居跡出土遺物(3)



第 119 図 RA551(新)竪穴住居跡出土遺物(4)



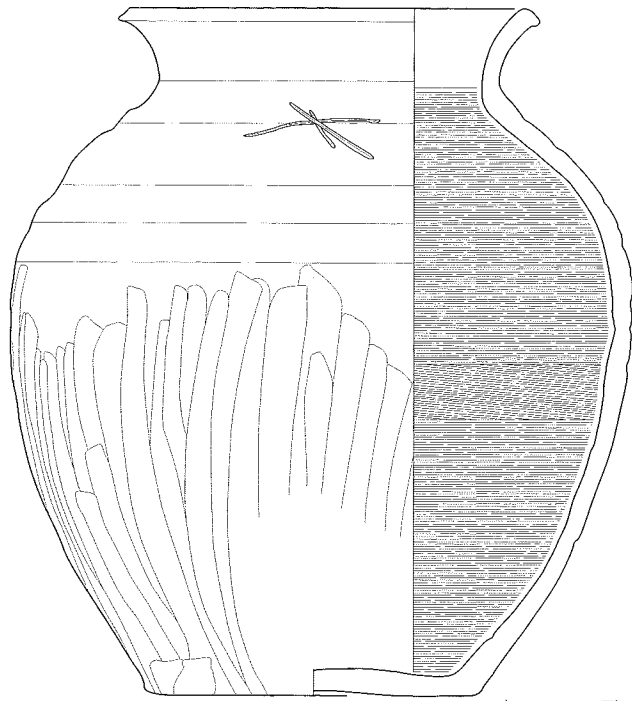
47 (S4-U10-B₂層)



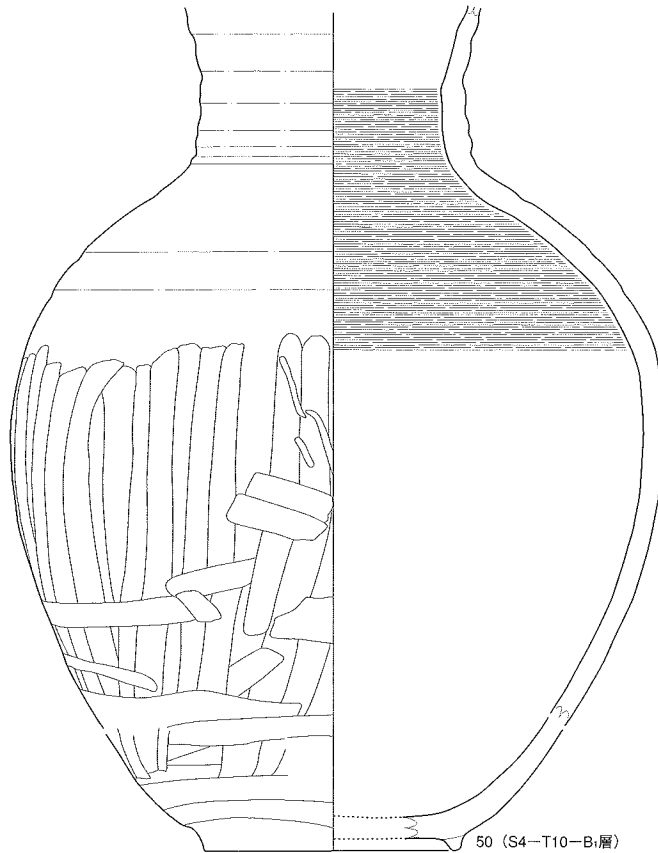
48 (S4-T10-B₂層)

0 1:3 10cm

第 120 図 RA551(新)豎穴住居跡出土遺物(5)



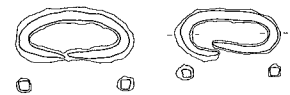
49 (S4-U12-B₂層)



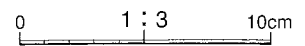
50 (S4-T10-B₁層)



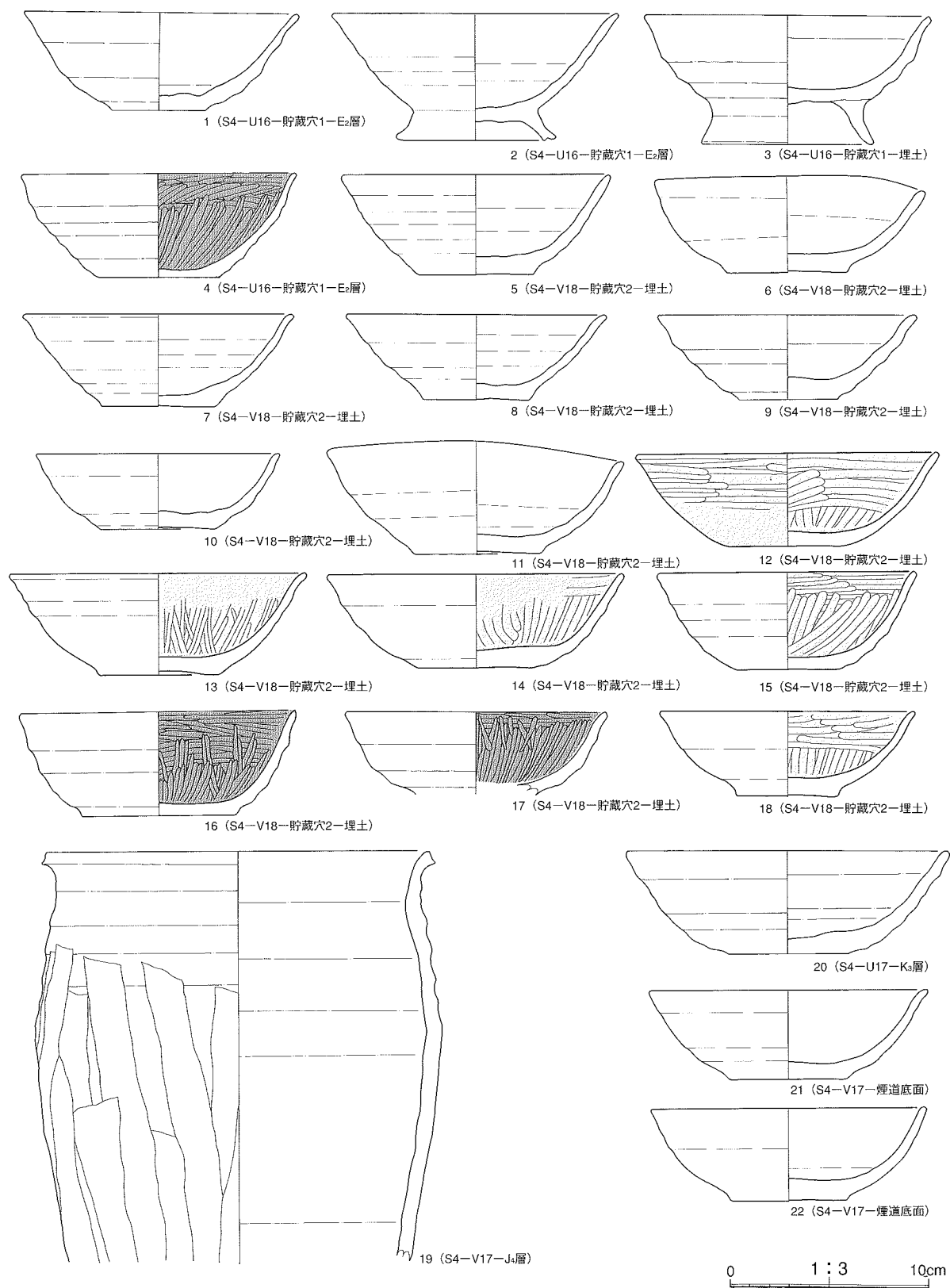
51 (S4-U11-B₂層)



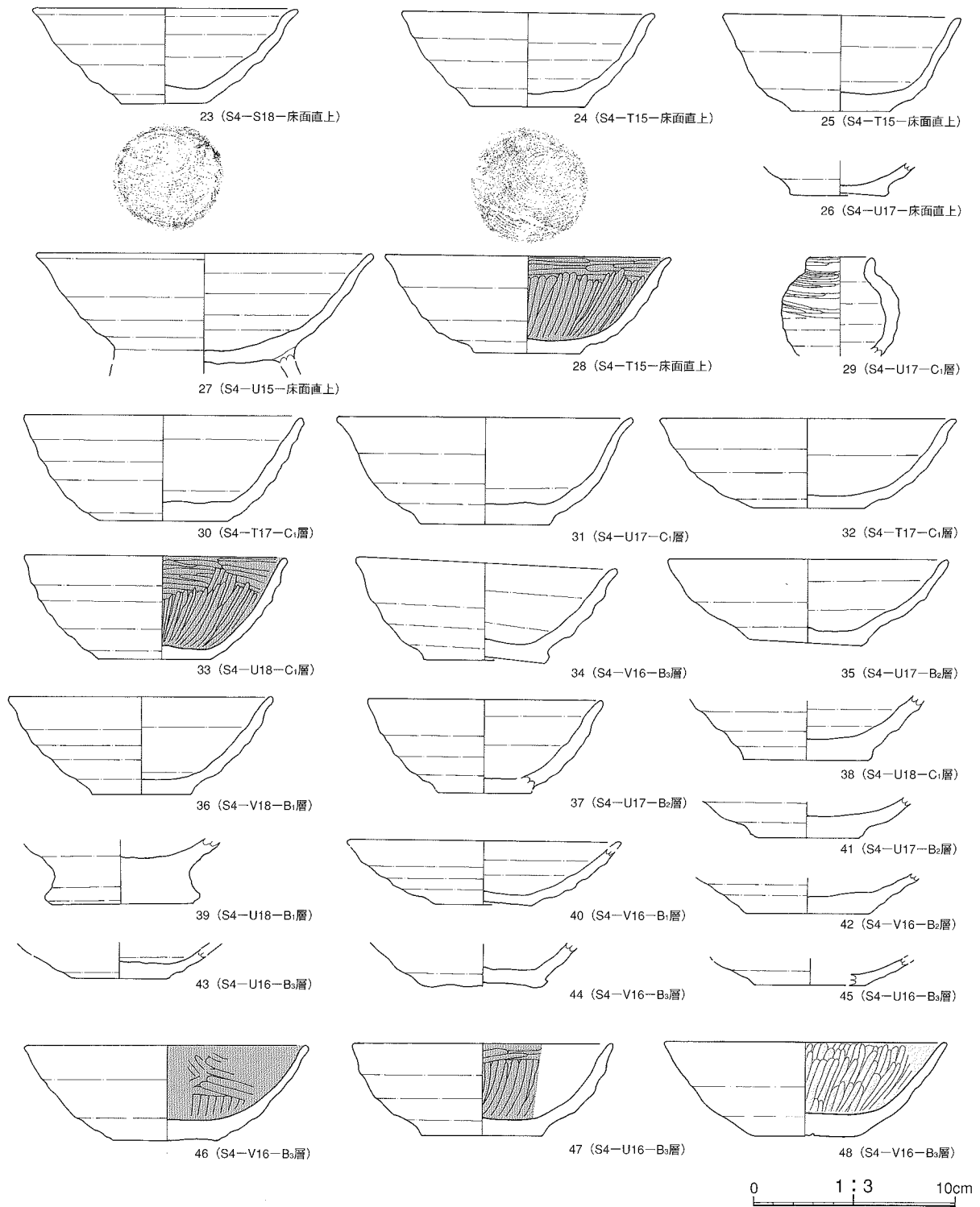
52 (S4-V11-B₂層) 53 (S4-V11-B₂層)



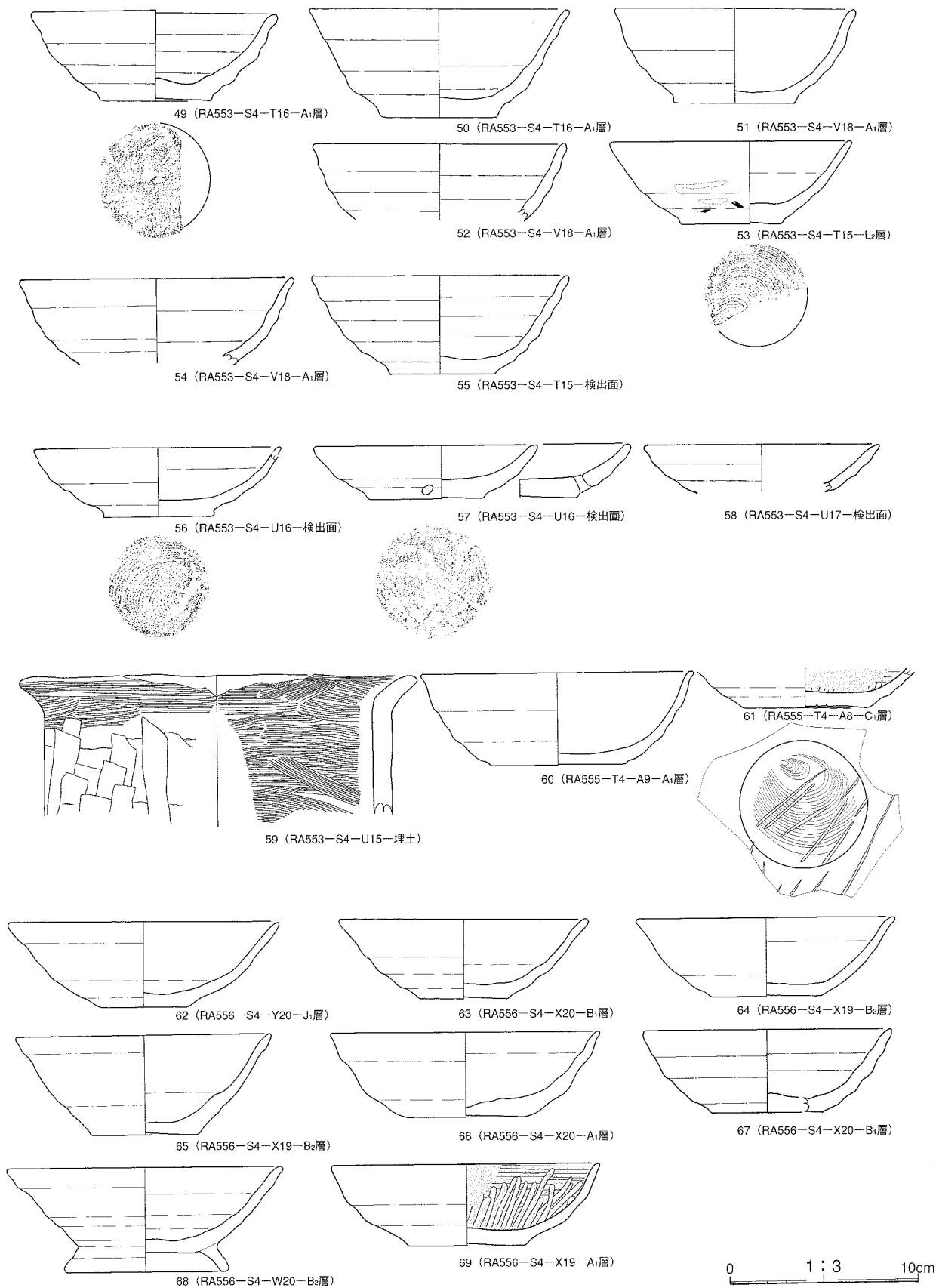
第 121 図 RA551(新)豎穴住居跡出土遺物(6)



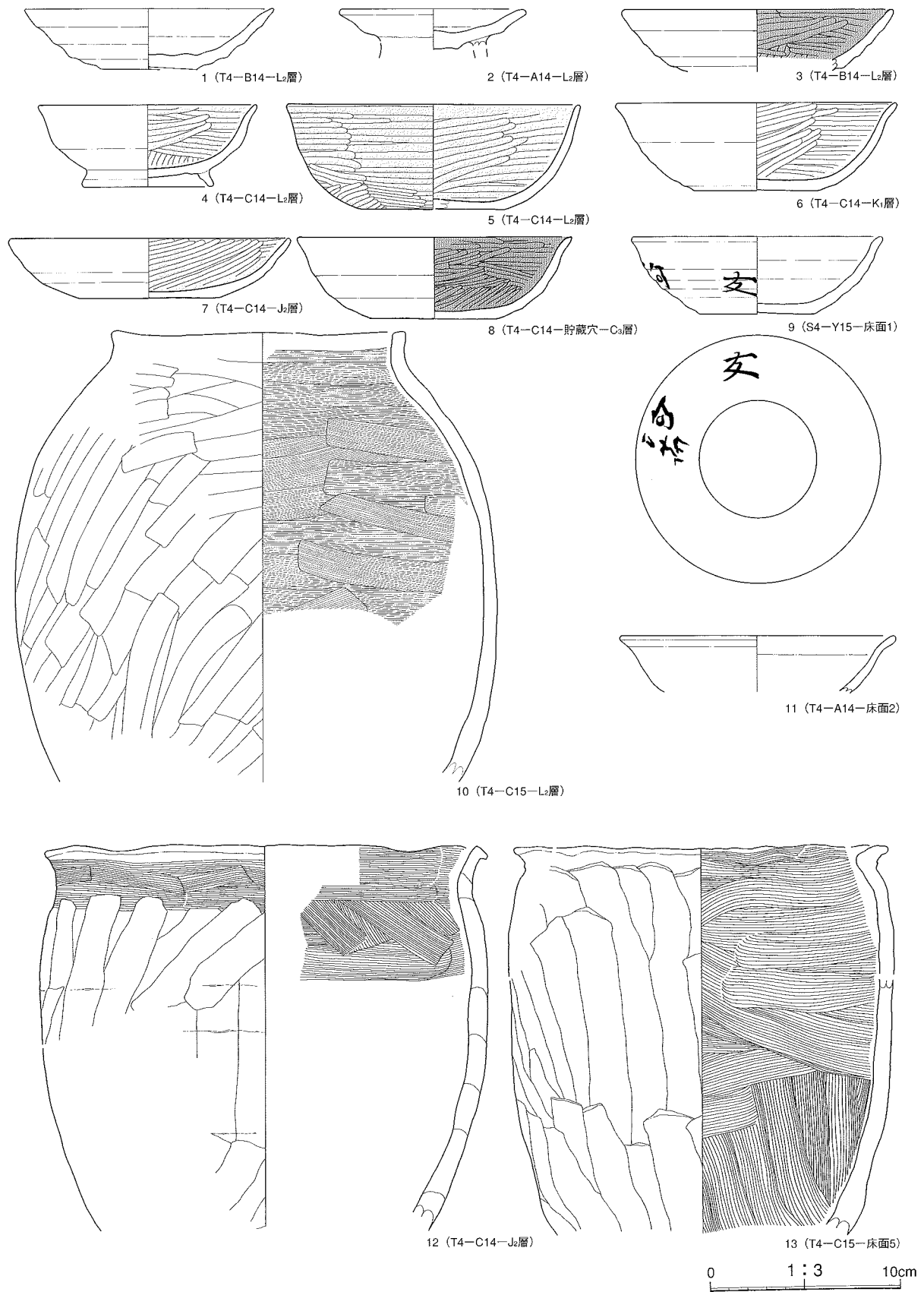
第 122 図 RA553 竪穴住居跡出土遺物(1)



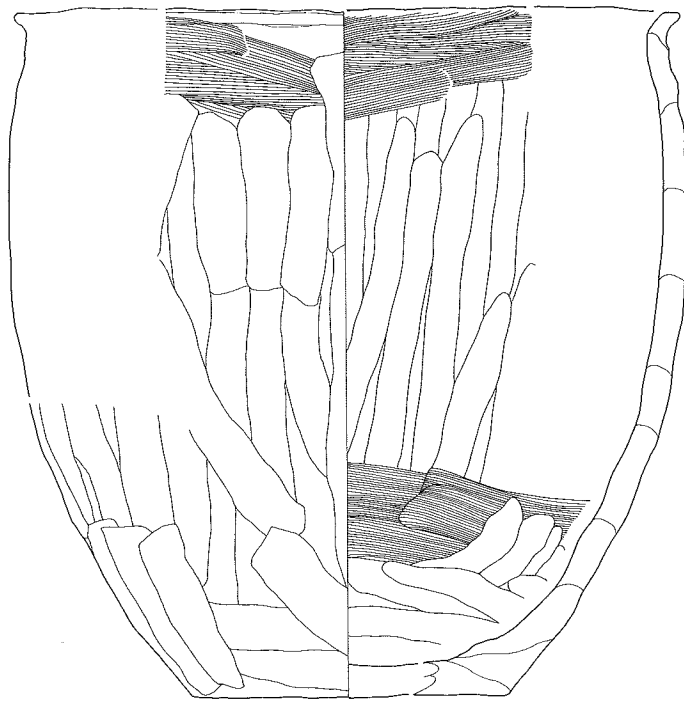
第 123 図 RA553 竪穴住居跡出土遺物(2)



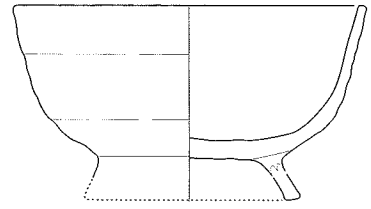
第124図 RA553(3)・555・556竪穴住居跡出土遺物



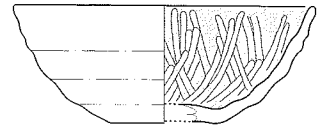
第 125 図 RA557 豎穴住居跡出土遺物(1)



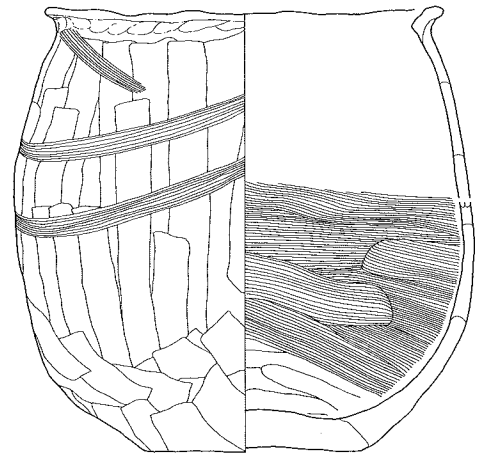
14 (T4-B14-床面3)



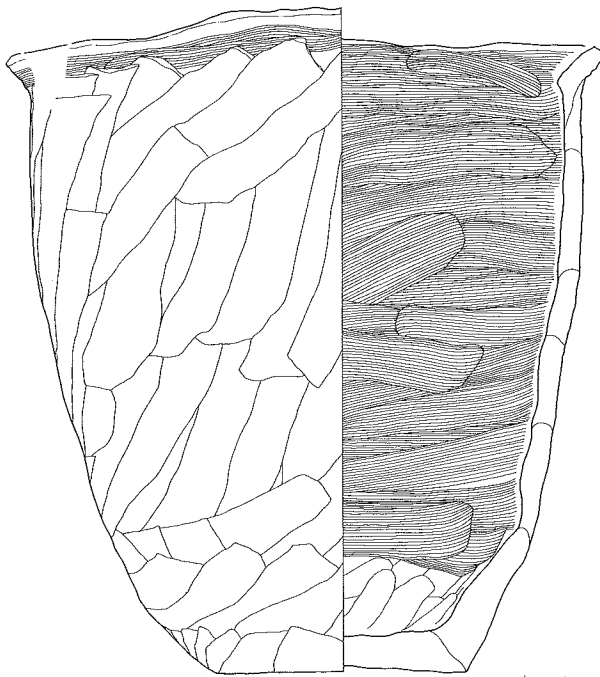
15 (T4-A14-ビット1-C1層)



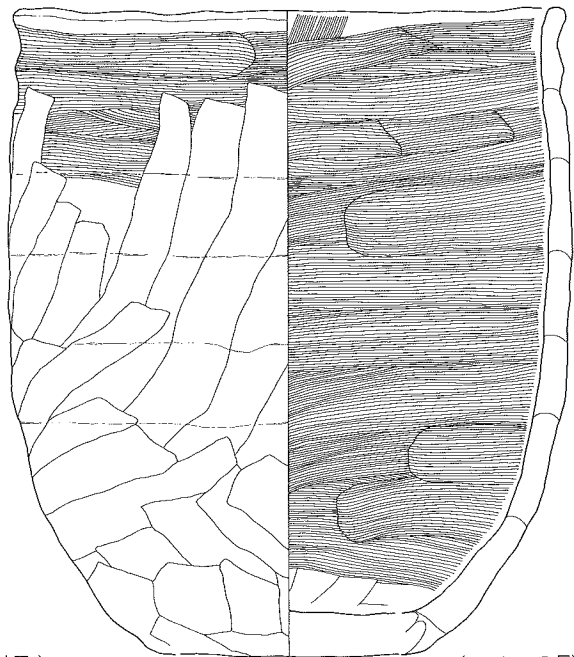
16 (T4-A14-C1層)



17 (T4-A15-B1層)



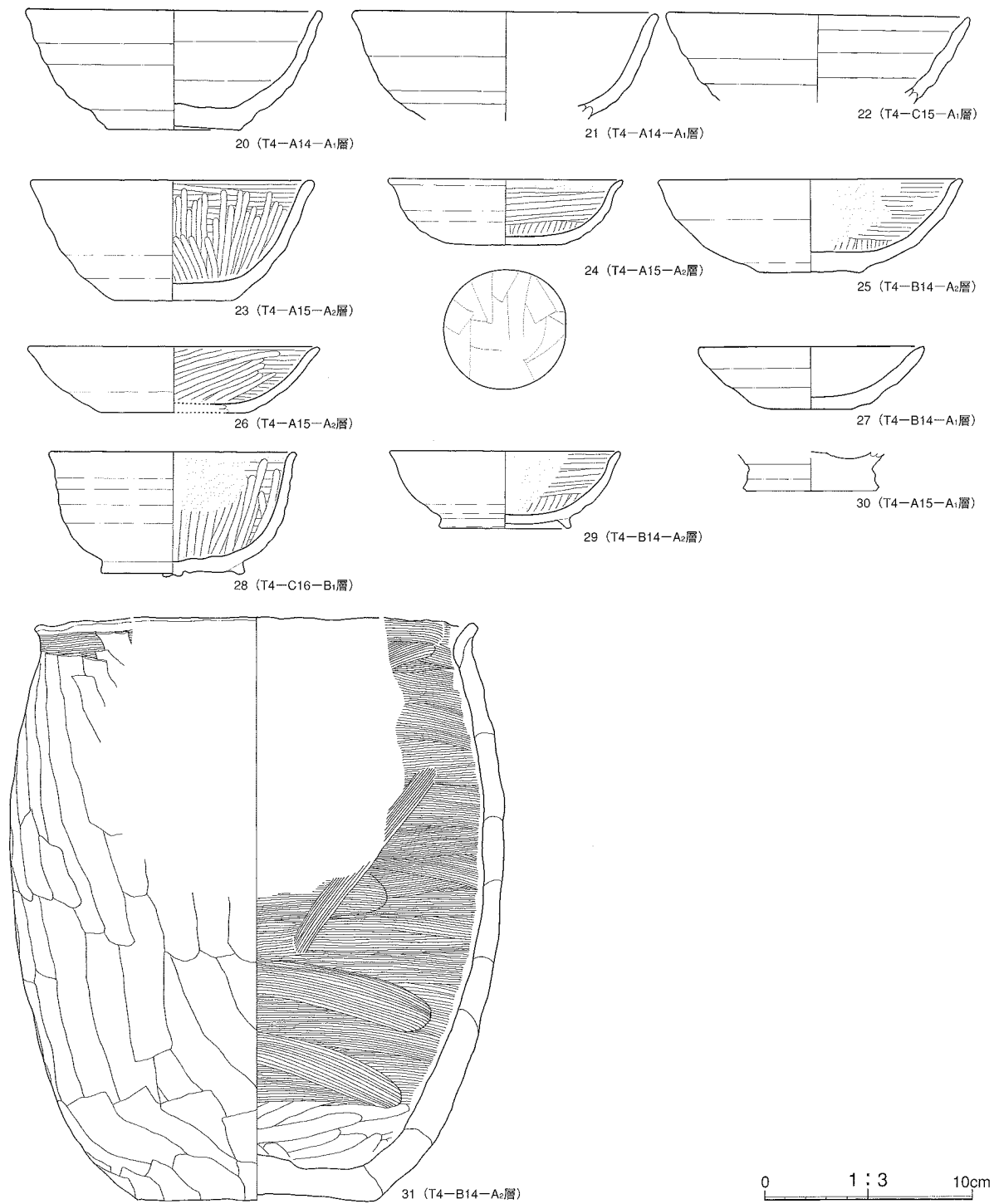
18 (T4-C14-床面4)



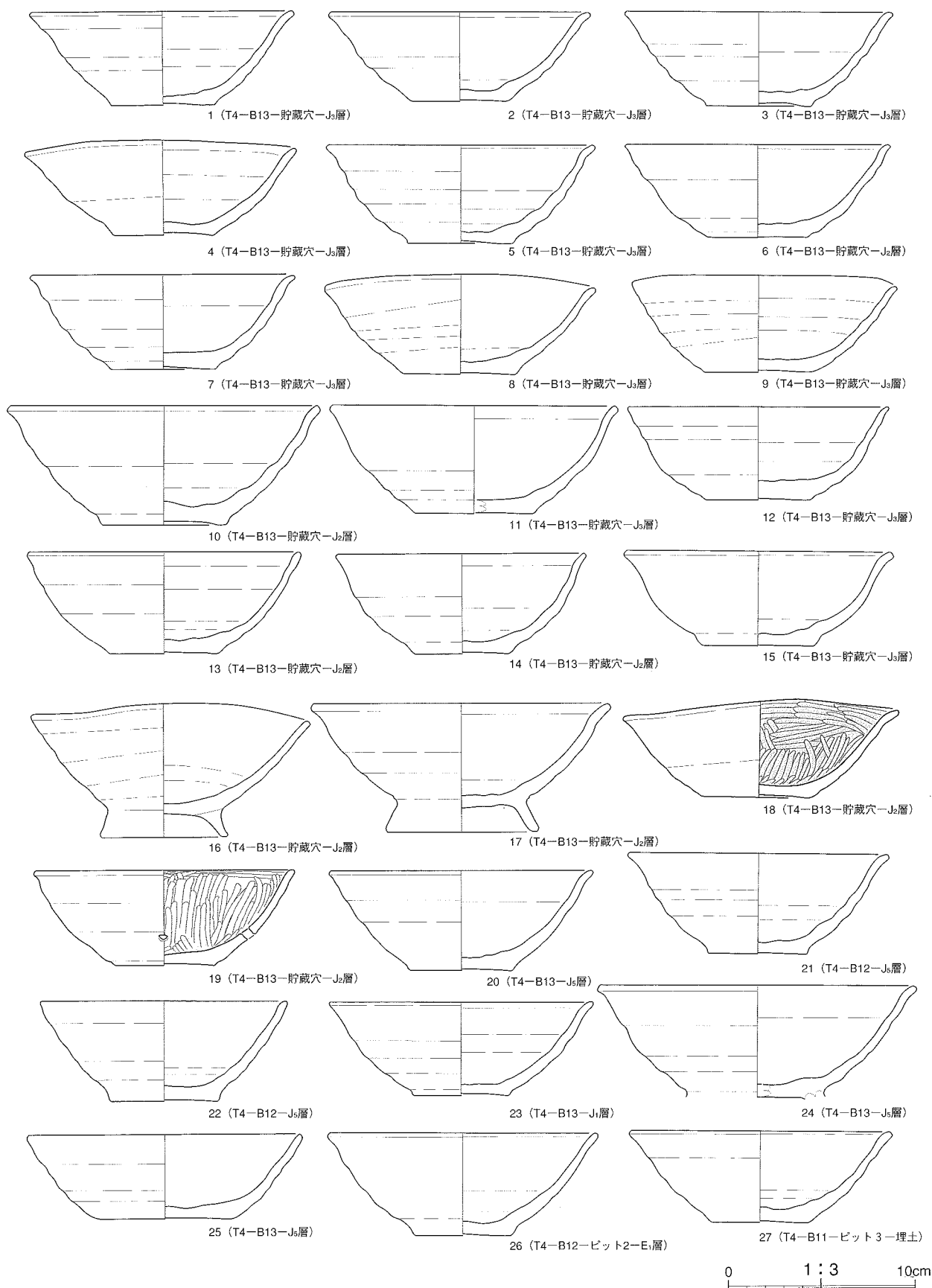
19 (T4-A15-B1層)

0 1 : 3 10cm

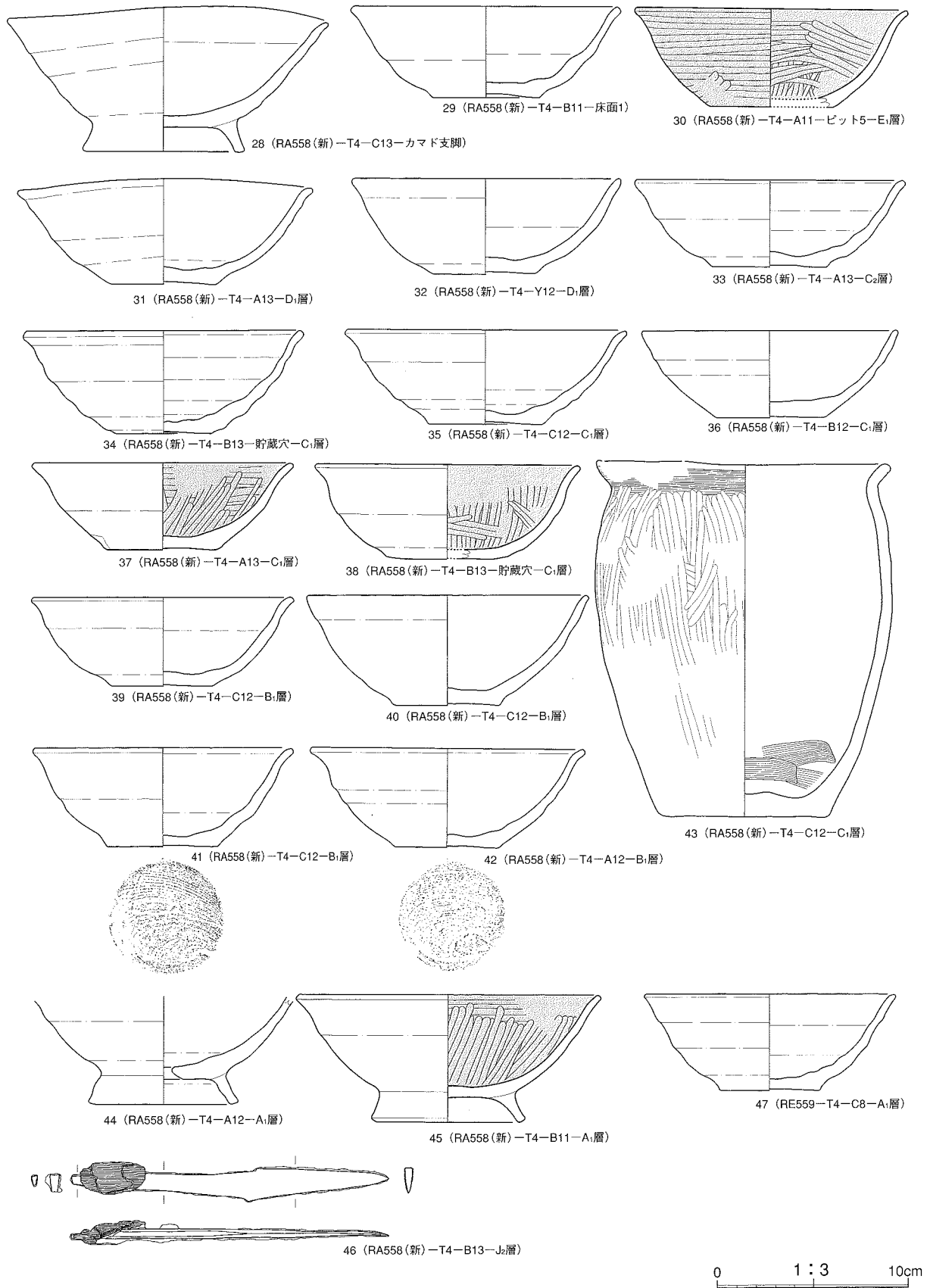
第 126 図 RA557 竪穴住居跡出土遺物(2)



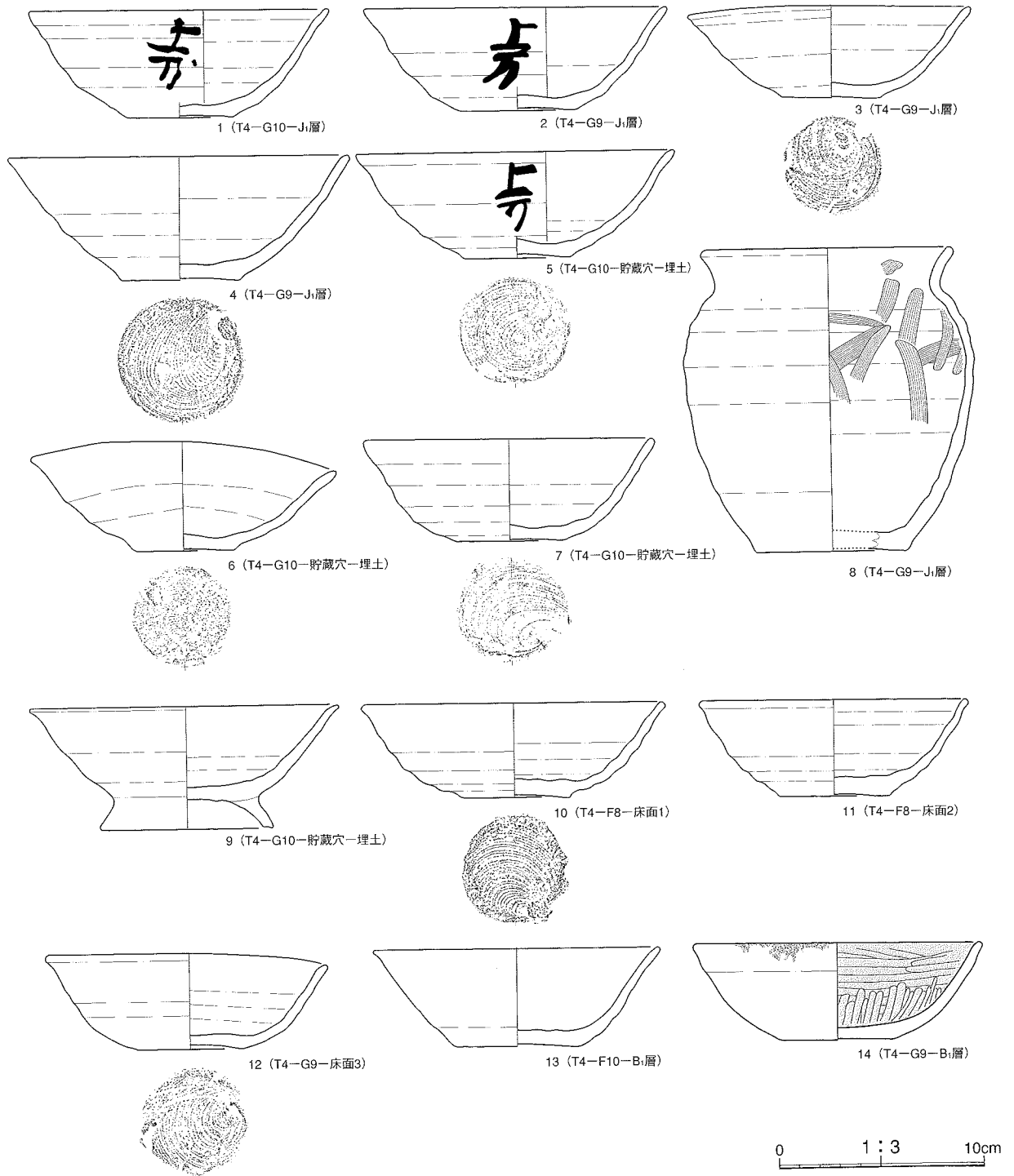
第 127 図 RA557 竪穴住居跡出土遺物(3)



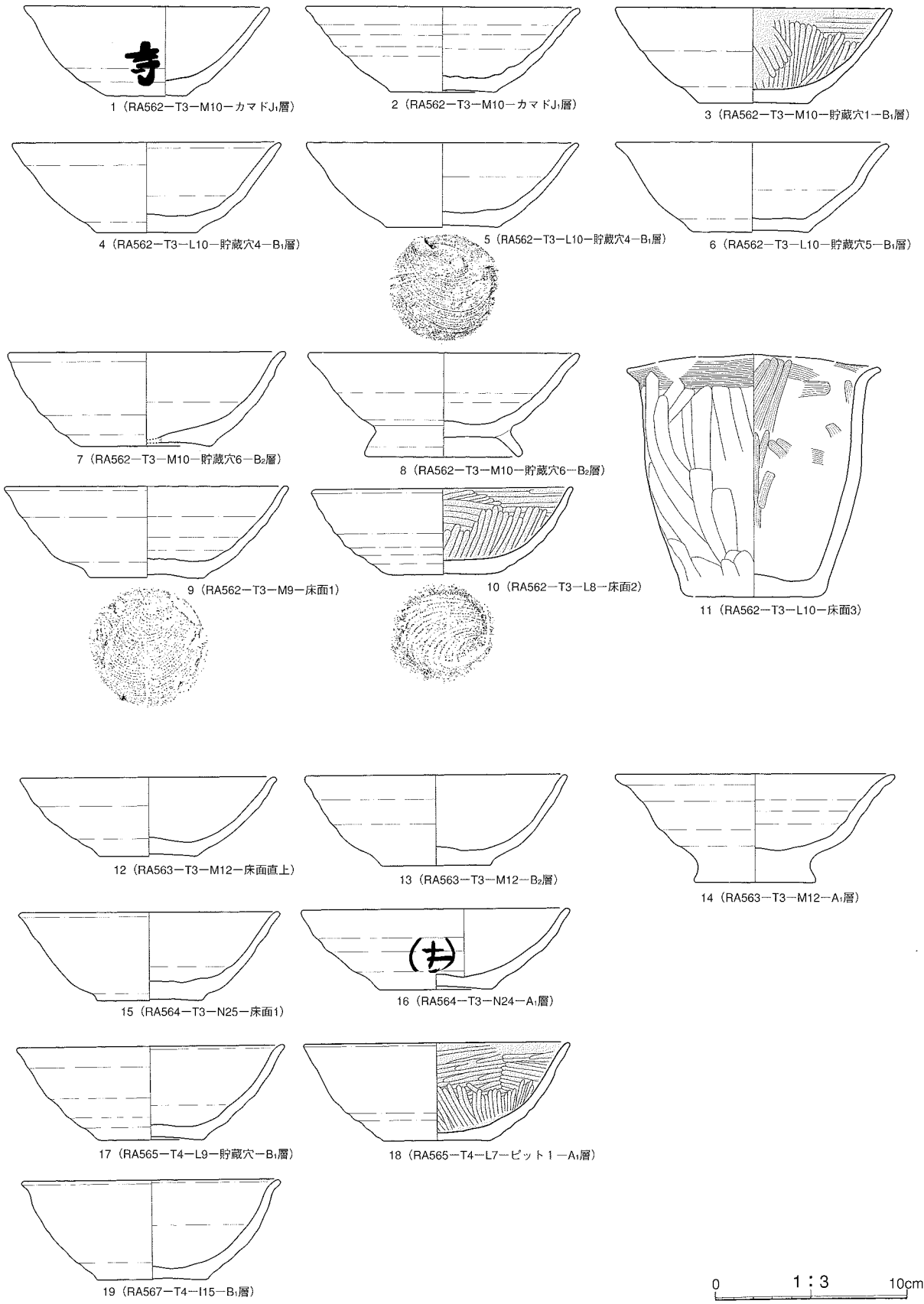
第 128 図 RA558(新)竪穴住居跡出土遺物(1)



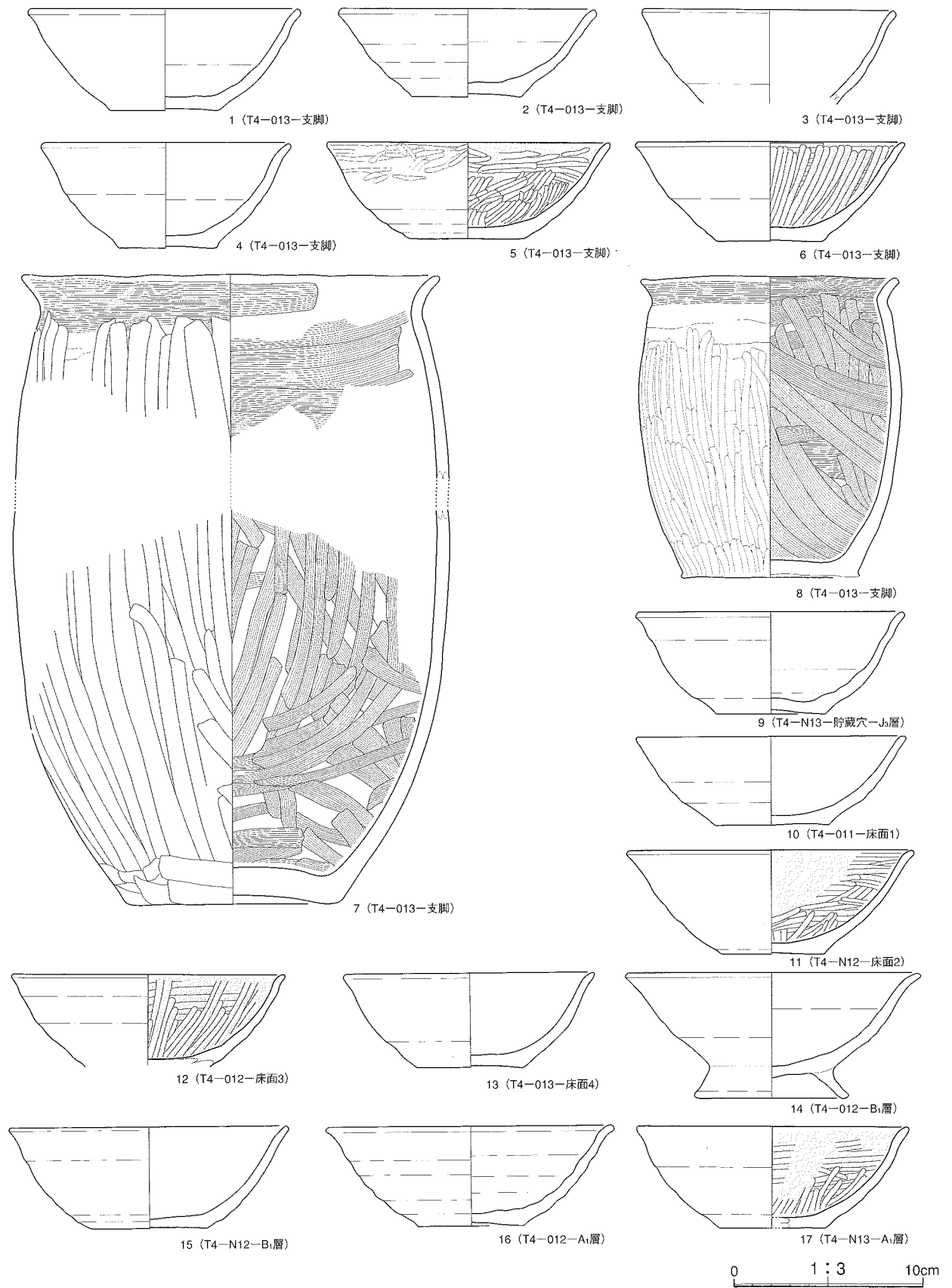
第129図 RA558(新)竪穴住居跡出土遺物(2)、RA559竪穴跡出土遺物



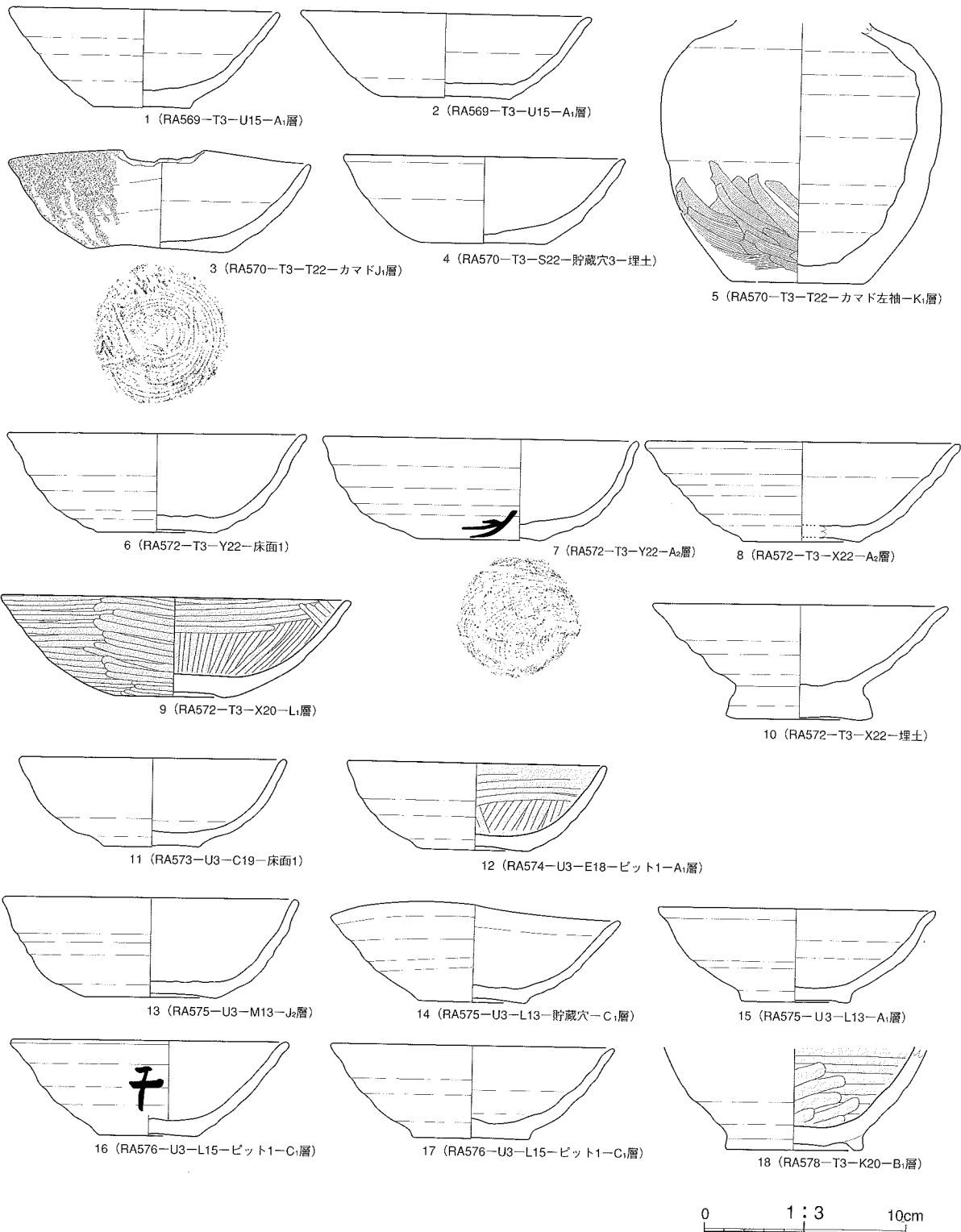
第 130 図 RA561 竪穴住居跡出土遺物



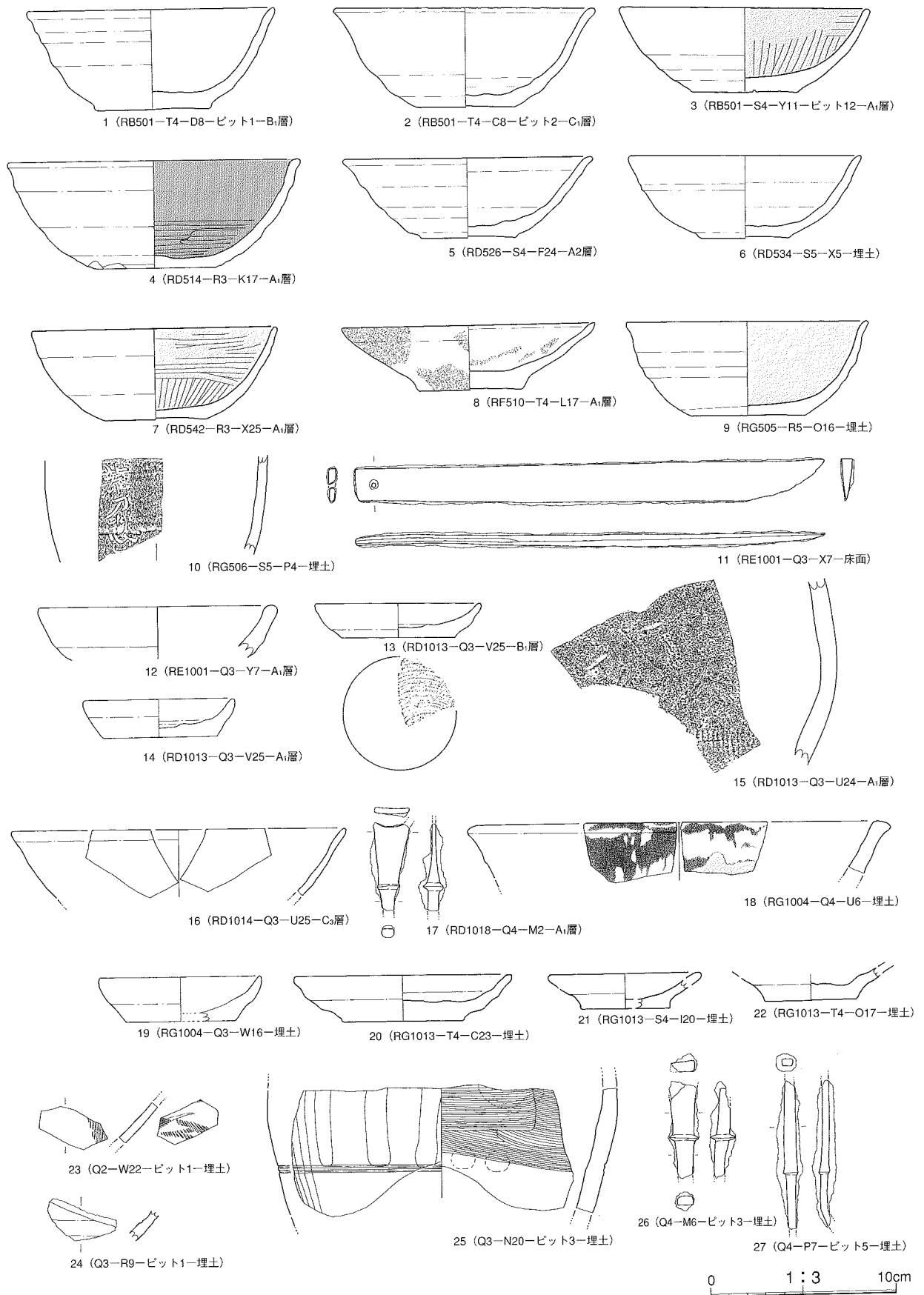
第 131 図 RA562~567 竪穴住居跡出土遺物



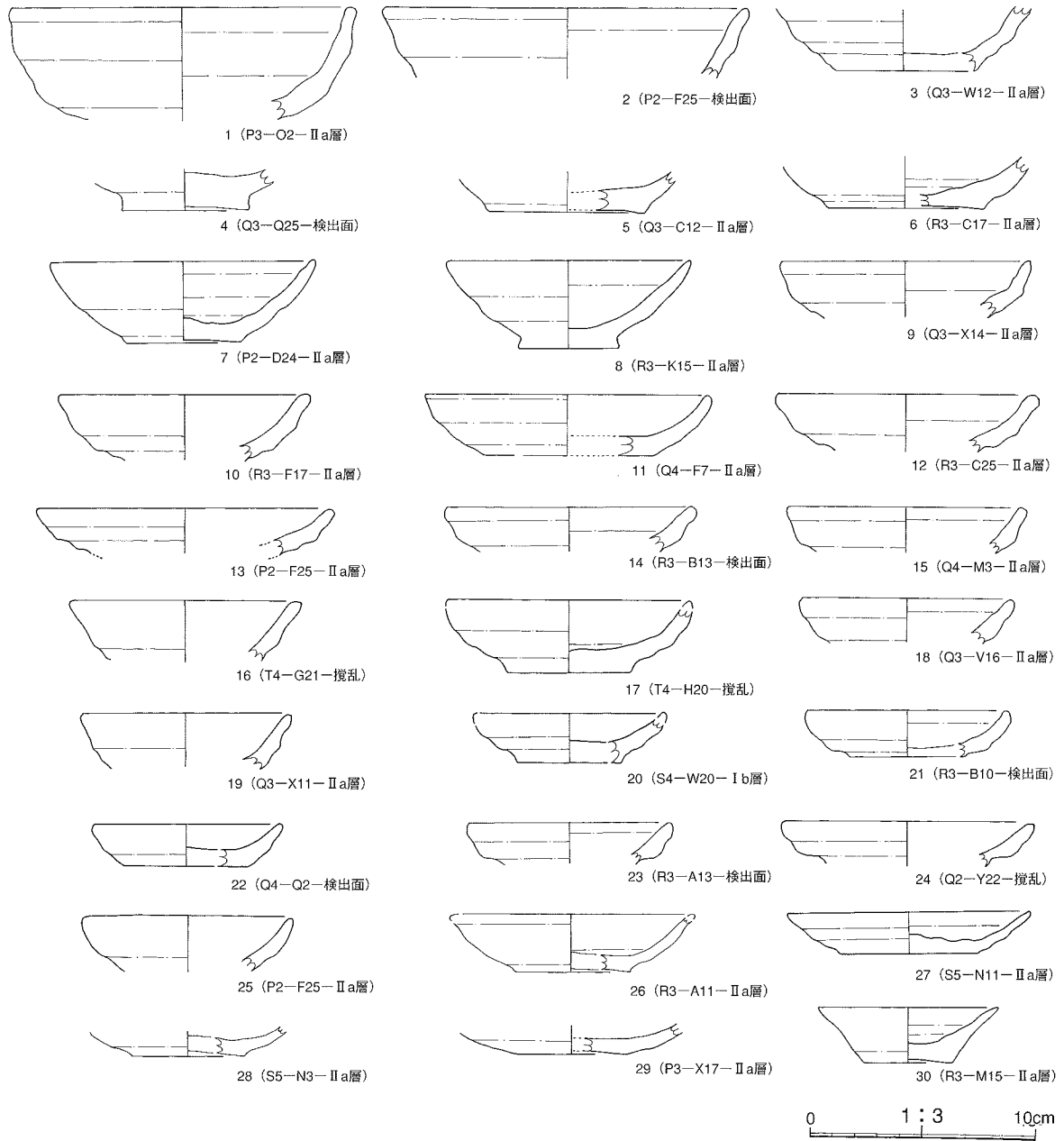
第 132 図 RA568 豎穴住居跡出土遺物



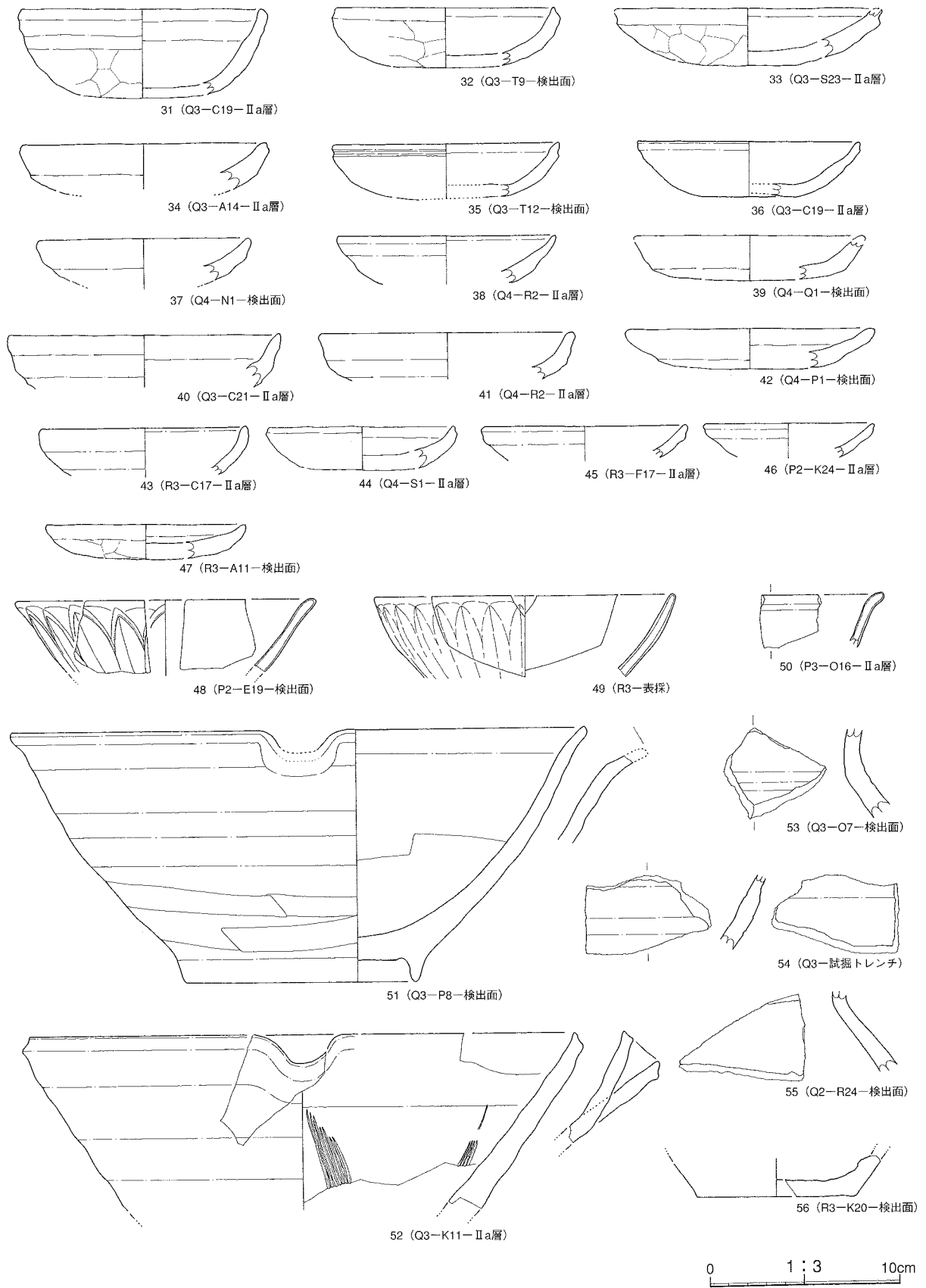
第 133 図 RA569・570・572～576・578 竪穴住居跡出土遺物



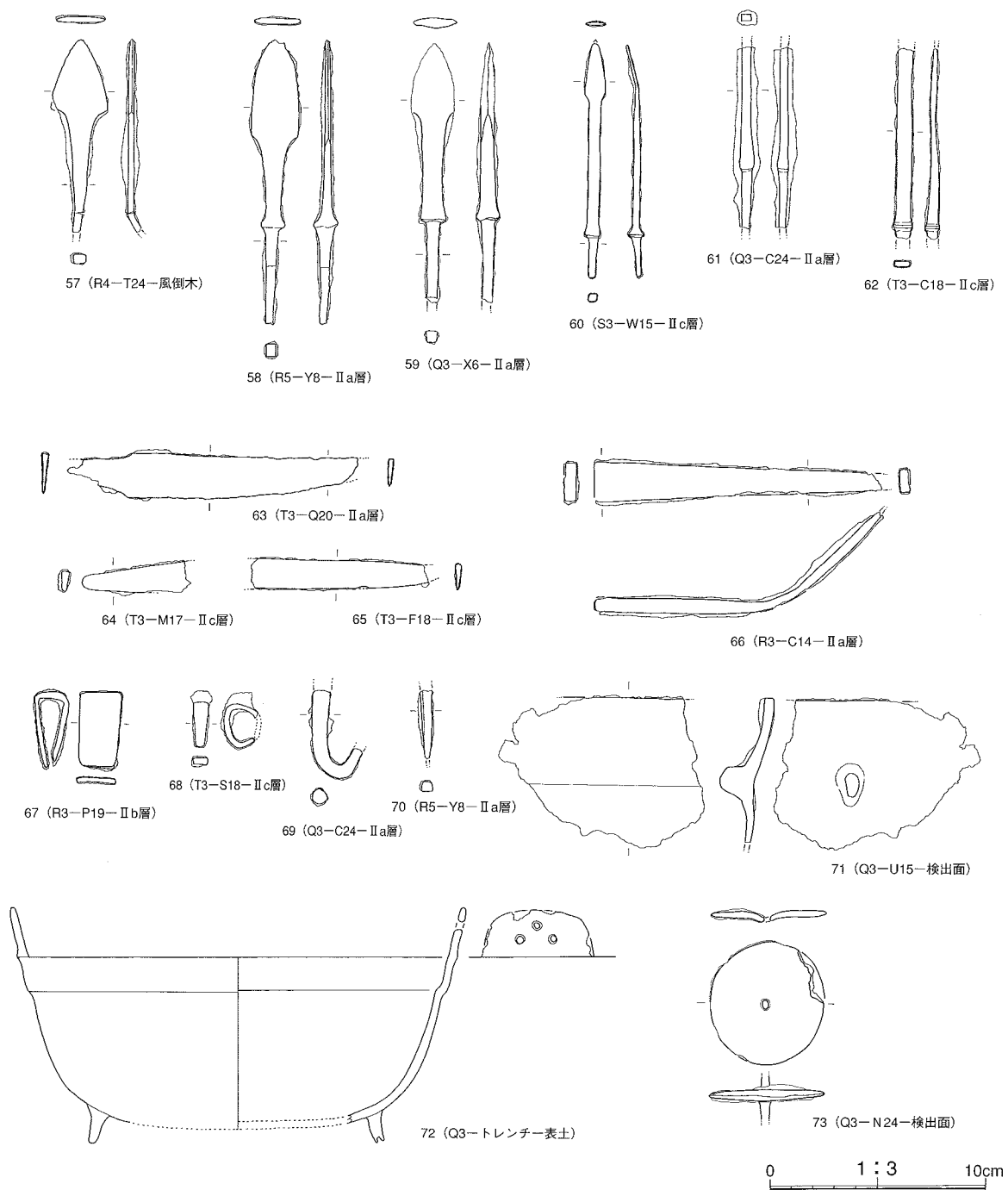
第134図 RB501掘立柱建物跡、RD514・526・534・542土坑、RF510焼土遺構、RG505・506溝跡、RE1001竪穴建物跡、RD1013・1014・1018土坑、RG1004・1013溝跡、ビット出土遺物



第 135 図 遺物包含層出土遺物(1)




第 136 図 遺物包含層出土遺物(2)



第 137 図 遺物包含層出土遺物(3)

写真図版



第3次調査区全景（南から）



第3次調査区全景（西から）

第2図版



第12次調査区全景（北西より）



第12次調査区全景（北より）



第13次調査区全景（南より）



第13次調査区全景（東より）

第4図版



RA 557 竪穴住居跡 (南より)



RA 561 竪穴住居跡 (西より)



R A 5 2 8 竪穴住居跡（西より）




R A 5 4 6 竪穴住居跡（西より）



RA 551 竪穴住居跡 (北より)



炭化材出土状況



炭化豆類出土状況



炭化柱材出土状況



須恵器大甕出土状況



R B 5 0 1 掘立柱建物跡 (西より)



R B 5 0 1 掘立柱建物跡ピット3 断面


第8図版




R D 5 5 2 土坑 (西より)



R D 5 5 2 土坑断面




R D 5 5 4 ~ 5 5 6 土坑 (西より)



R D 5 6 0 土坑埋土堆積状況



R D 5 6 0 土坑完掘状況




R D 5 6 4 土坑埋土堆積状況




R D 5 6 4 土坑完掘状況

第 10 図版




RA 0 1 2 豎穴住居跡 (南東より)



RE 0 1 3 豎穴跡 (西より)



R D 1 5 3 土坑埋土堆積狀況




R D 1 5 3 土坑完掘狀況



R D 2 4 1 土坑埋土堆積狀況



R D 2 4 1 土坑完掘狀況



R D 2 4 9 土坑埋土堆積狀況



R D 2 4 9 土坑完掘狀況



R X 0 0 3 粘土採掘跡



旧河道 1



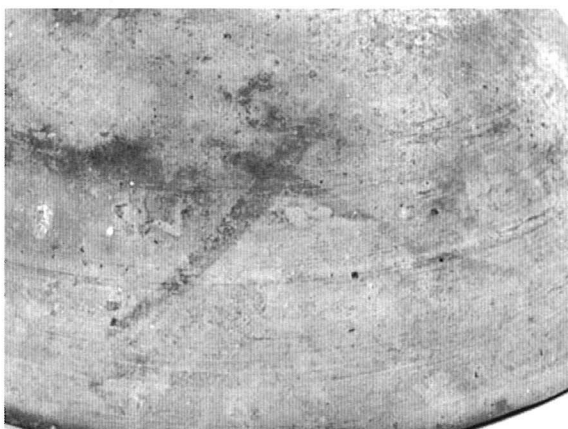
旧河道 6



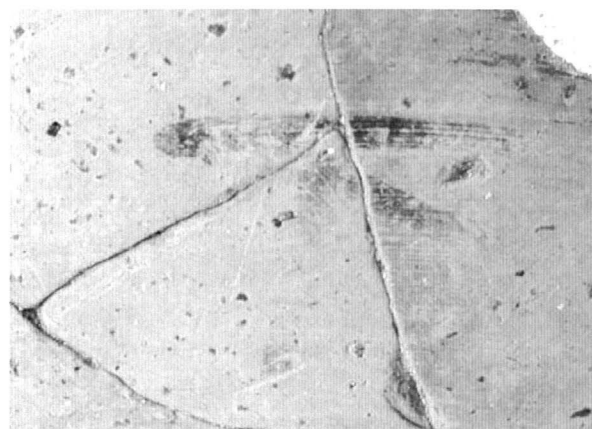
RA 0 0 2 豎穴住居跡 (側面)



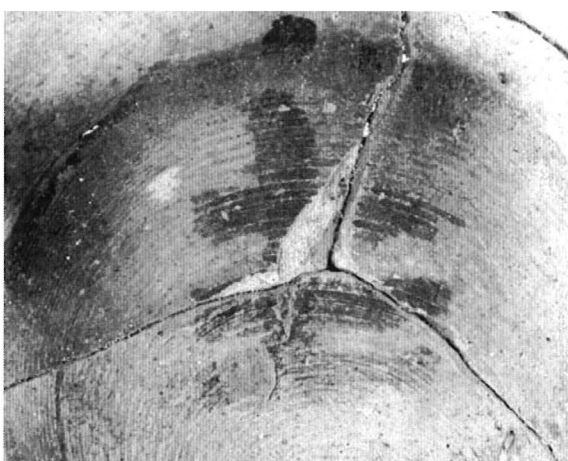
RA 0 0 2 豎穴住居跡 (正面)



RA 5 0 1 豎穴住居跡 (第100図1)



RA 5 0 4 豎穴住居跡 (第101図7)

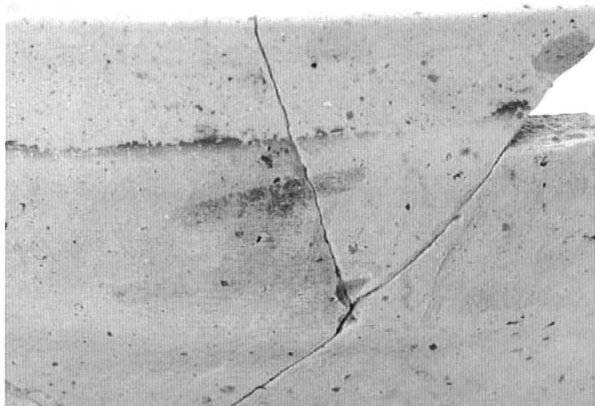


RA 5 0 4 豎穴住居跡 (第101図11)




RA 5 0 6 豎穴住居跡 (第102図3)

第 14 图版



R A 5 0 9 豎穴住居跡 (第102图11)



R A 5 1 5 豎穴住居跡 (第103图12)



R A 5 2 2 豎穴住居跡 (第106图2)




R A 5 4 0 豎穴住居跡 (第113图2)



R A 5 4 5 豎穴住居跡 (第114图14)



R A 5 4 6 豎穴住居跡 (第115图1)




R A 5 4 7 豎穴住居跡 (第115图6)



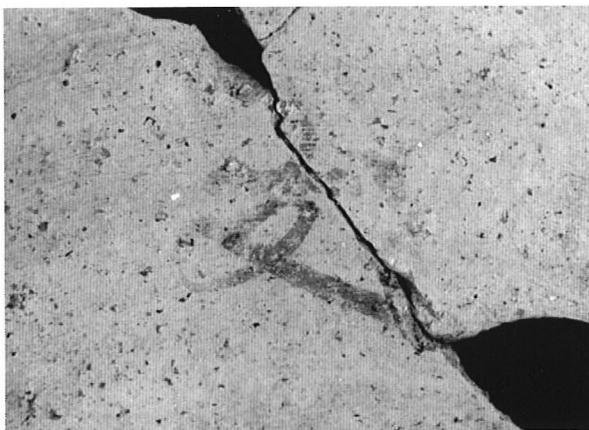
R A 5 4 7 豎穴住居跡 (第115图7)



R A 5 5 1 豎穴住居跡 (第116图13)



R A 5 5 1 豎穴住居跡 (第121图49)



R A 5 5 7 豎穴住居跡 (第125图9-1)



R A 5 5 7 豎穴住居跡 (第103图9-2)

第 16 图版



R A 5 6 1 豎穴住居跡 (第130图 1)



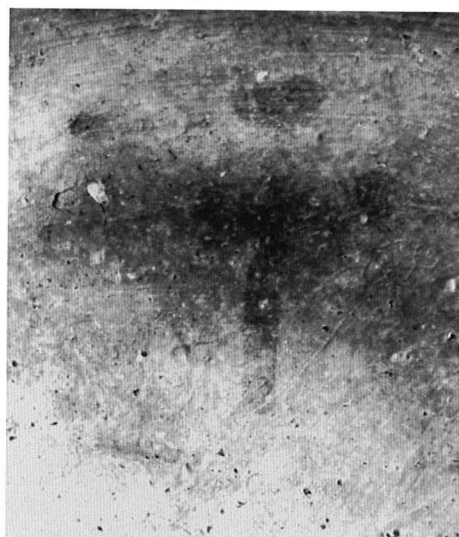
R A 5 6 1 豎穴住居跡 (第130图 2)



R A 5 6 1 豎穴住居跡 (第130图 5)



R A 5 6 4 豎穴住居跡 (第131图16)



R A 5 7 6 豎穴住居跡 (第133图16)



R G 5 0 6 溝跡 (第134图10)

報告書抄録

ふりがな	かきのきだいらいせき・せきねいせき							
書名	柿ノ木平遺跡・堰根遺跡							
副書名	－浅岸地区土地区画整理事業関連遺跡発掘調査－							
巻次	IV							
シリーズ名								
シリーズ番号								
編著者名	神原雄一郎・佐々木紀子・佐々木亮二・鈴木賢治							
編集機関	盛岡市 遺跡の学び館							
所在地	〒020-0866 岩手県盛岡市本宮字荒屋13番地1 TEL019-635-6600							
発行年月日	2008年3月31日							
ふりがな 所収遺跡名	ふりがな 所在地	コード		北緯	東経	調査期間	調査面積 m ²	調査原因
		市町村	遺跡番号					
柿ノ木平遺跡	岩手県盛岡市浅岸字柿ノ木平・上村地内	3201		39° 42′ 28″	141° 11′ 13″	第9次～29次 1996.06.10～ 2003.11.28	20,394	土地区画整理事業
堰根遺跡	岩手県盛岡市浅岸字柿ノ木平・上村・堰根地内			39° 42′ 28″	141° 11′ 15″	第1次～14次 1996.10.05～ 2005.06.10		
所収遺跡名	種別	主な時代	主な遺構		主な遺物		特記事項	
柿ノ木平遺跡	集落跡	縄文時代 } 中世	縄文時代		縄文中期～後期土器 ・石器・土偶・石製品 ・ヒスイ大珠	平安時代の集落跡や 12～13世紀の村落跡 が発見された。		
			竪穴住居跡 258					
			土坑 850					
			平安時代				土師器 須恵器	
			竪穴住居跡 9					
土坑 1								
中世								
竪穴建物 1								
溝跡 4								
堰根遺跡	集落跡	縄文時代 } 中世	縄文～弥生時代		縄文早期～晩期土器 ・石器 弥生時代前期・後期土器 続縄文土器	平安時代の集落跡や 12～13世紀の村落跡 が発見された。		
			竪穴住居跡 19					
			土坑 254					
			遺物包含層		土師器 須恵器			
			平安時代				鉄製品 炭化穀物・堅果類	
			竪穴住居跡 82					
			掘立柱建物跡 1					
土坑 88								
中世								
竪穴建物 10		かわらけ						
掘立柱建物跡 1		陶磁器						
土坑 42		鉄製品						
溝跡 17								

柿ノ木平遺跡

堰根遺跡

－浅岸地区区画整理事業関連遺跡発掘調査報告書Ⅳ－

第5分冊 堰根遺跡 遺構・遺物編

2008年3月31日 発行

編集 盛岡市遺跡の学び館

〒020-0866 岩手県盛岡市本宮字荒屋13番地1

電話 019-635-6600 F A X 019-635-6605

発行 盛岡市都市整備部区画整理課

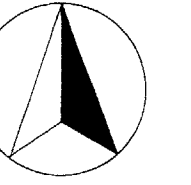
〒020-8531 岩手県盛岡市若園町2-18

電話 019-651-4111

印刷 河北印刷株式会社

〒020-0015 岩手県盛岡市本町通2-8-7

電話 019-623-4256



付図1 堰根遺跡全体図

