

鹿児島県立埋蔵文化財センター発掘調査報告書 60

JYOGAO

城ヶ尾遺跡 III

東九州自動車道建設(末吉IC～国分IC間)に伴う埋蔵文化財発掘調査報告書 II

写真図版編

2003年3月

鹿児島県立埋蔵文化財センター

図 版 目 次

遺跡遠景ほか	1	V類土器	55
旧石器ブロック検出状況ほか	2	VI類土器	56
1号礫群検出状況ほか	3	VIII類土器	57
6号礫群検出状況ほか	4	IX類土器(1)	58
15号礫群検出状況ほか	5	IX類土器(2)	59
旧石器1号土坑検出状況ほか	6	IX類土器(3)	60
24号礫群検出状況ほか	7	IX類土器(4)	61
第II文化層 第2ユニット 第3エリア	8	IX類土器(5)	62
第II文化層 第2ユニット 第4エリア	9	IX類土器(6)	63
第II文化層 第3ユニット 第7エリア	10	IX類土器(7)	64
第II文化層 第3ユニット 第8エリア	10	X類土器(1)	65
第II文化層 第3ユニット 第10エリア	11	X類土器(2)	66
第II文化層 第3ユニット 第11エリア(1)	11	X類土器(3)	67
第II文化層 第3ユニット 第11エリア(2)	12	X類土器(4)	68
第II文化層 第4ユニット 第12・13エリア, エリア外	12	X類土器(5)	69
第II文化層 第4ユニット 第14・15エリア	13	X類土器(6)	70
第II文化層 第4ユニット 第15エリア, エリア外	14	X類土器(7)	71
第II文化層 第4ユニット 第16・17エリア	15	X類土器(8)	72
第III文化層 第1ユニット 第1エリア	16	X類土器(9)	73
第III文化層 第3ユニット 第3エリア	16	X類土器(10)	74
第III文化層 第4ユニット 第4エリア	17	X類土器(11)	75
第III文化層 第5ユニット	17	X類土器(12)	76
第III文化層 第6ユニット	18	X I・X II・X V類土器	77
第III文化層 第7ユニット	18	X III類土器	78
第III文化層 第8ユニット(1)	19	VIII層 石匙・石錐・抉入石器	79
第III文化層 第8ユニット(2)	20	VI～VII層 石鏃(1)	80
第III文化層 第9ユニット	20	VI～VII層 石鏃(2)	81
第IV文化層 第1・2・3ブロック	21	VI～VII層 石鏃(3)	82
第IV文化層 第4ブロック	21	VI～VII層 スクレイパー	83
第IV文化層 第5ブロック	22	VI～VII層 石匙・抉入石器	84
第IV文化層 第1エリア	22	VI～VII層 楔形石器	85
第V文化層 第1ブロック	23	VI～VII層 石核	86
第V文化層 第1エリア	23	VI～VII層 大型石核・両極石核	87
縄文早期土坑検出状況ほか	24	VI～VII層 石斧	88
52号土坑検出状況ほか	25	VI～VII層 磨石・石皿	89
1号集石検出状況ほか	26	1号住居検出状況ほか	90
16号集石検出状況ほか	27	古墳時代 住居内出土遺物(1)	91
22号集石検出状況ほか	28	古墳時代 住居内出土遺物(2)	92
18号集石検出状況ほか	29	古墳時代 出土遺物(1)	93
1号土器埋設遺構ほか	30	古墳時代 出土遺物(2)	94
28号集石検出状況ほか	31	古墳時代 出土遺物(3)	95
35号集石検出状況ほか	32	古墳時代 出土遺物(4)	96
34号集石検出状況ほか	33		
37号集石検出状況ほか	34		
43号集石検出状況ほか	35		
57号集石検出状況ほか	36		
61号集石検出状況ほか	37		
60号集石検出状況ほか	38		
64号集石検出状況ほか	39		
土器埋設遺構内出土土器(1)	40		
土器埋設遺構内出土土器(2)	41		
遺構内出土遺物	42		
I・II類土器	43		
II類土器(1)	44		
II類土器(2)	45		
II類土器(3)	46		
II類土器(4)	47		
II類土器(5)	48		
II類土器(6)	49		
III類土器(1)	50		
III類土器(2)	51		
III類土器(3)	52		
IV類土器	53		
III・VII・X II類土器	54		



遺跡遠景



発掘調査風景



土層断面

図版2




旧石器ブロック検出状況 1



旧石器ブロック検出状況 2




第 I 文化層礫群検出状況



1号礫群検出状況



3号礫群検出状況



2号礫群検出状況

図版4



6号礫群検出状況



4号礫群検出状況



5号礫群検出状況



7号礫群検出状況



8号礫群検出状況



15号礫群検出状況



19号礫群検出状況



12号礫群検出状況



18号礫群検出状況



14号礫群検出状況




17号礫群検出状況



20号礫群検出状況

图版6



旧石器 1 号土坑検出状況



旧石器 1 号土坑断面



旧石器 1 号土坑完掘断面



24号礫群検出状況



25号礫群検出状況




28号礫群検出状況




27号礫群検出状況



第Ⅱ文化層 第2ユニット 第3エリア



第Ⅱ文化層 第2ユニット 第4エリア




第II文化層 第3ユニット 第7エリア

第II文化層 第3ユニット 第8エリア



第Ⅱ文化層 第3ユニット 第10エリア




(第Ⅳ文化層 ユニット外 エリア外)


第Ⅱ文化層 第3ユニット 第11エリア(1)



第Ⅱ文化層 第3ユニット 第11エリア(2)



第Ⅱ文化層 第4ユニット 第12・13エリア・エリア外




第Ⅱ文化層 第4ユニット 第14・15エリア



第Ⅱ文化層 第4ユニット 第15エリア・エリア外




第Ⅱ文化層 第4ユニット 第16・17エリア



第Ⅲ文化層 第1ユニット 第1エリア

第Ⅲ文化層 第3ユニット 第3エリア



第Ⅲ文化層 第4ユニット 第4エリア

第Ⅲ文化層 第5ユニット



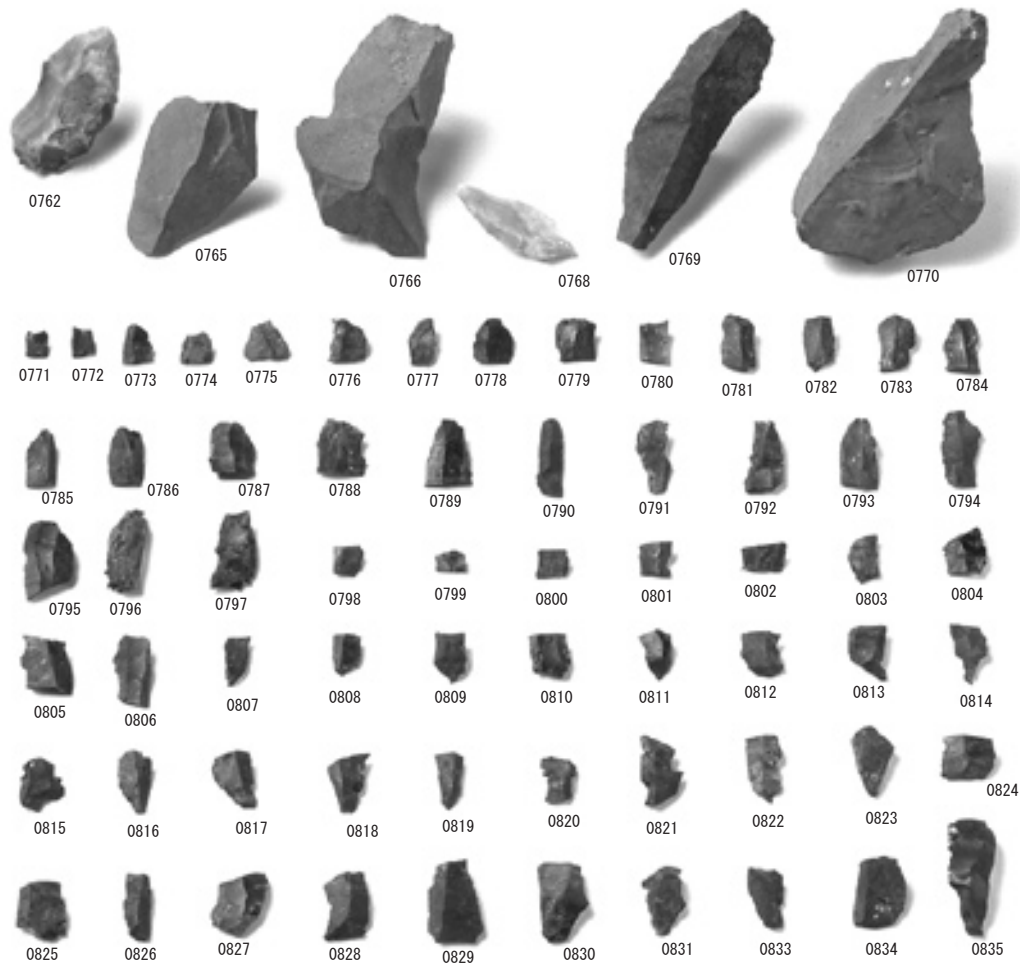


第Ⅲ文化層 第8ユニット(1)




第Ⅲ文化層 第8ユニット(2)


第Ⅲ文化層 第9ユニット




第IV文化層 第1・2・3ブロック



第IV文化層 第4ブロック





第V文化層 第1ブロック

第V文化層 第1エリア




縄文早期土坑検出状況



54号土坑検出状況




耳栓状土製品出土状況



54号土坑検出状況



55号土坑検出状況



52号土坑検出状況



33号土坑検出状況



49号土坑検出状況



1号集石検出状況



2号集石検出状況



3号集石検出状況



4号集石検出状況



5号集石検出状況



6号集石検出状況



16号集石検出状況



12号集石検出状況



17号集石検出状況



13号集石検出状況



11号集石検出状況



22号集石検出状況



14号集石検出状況



21号集石検出状況



18号集石検出状況



24号集石検出状況



19号集石検出状況



1号土器埋設遺構



2号土器埋設遺構



3号土器埋設遺構



4号土器埋設遺構



土器埋設遺構検出状況



28号集石検出状況



25号集石検出状況




27号集石検出状況



35号集石検出状況



32号集石検出状況



33号集石検出状況



31号集石検出状況



34号集石検出状況



38号集石検出状況



39号集石検出状況



37号集石検出状況



41号集石検出状況



40号集石検出状況



43号集石検出状況



45号集石検出状況



46号集石検出状況




47号集石検出状況

図版36



57号集石検出状況



50号集石検出状況



54号集石検出状況



53号集石検出状況



55号集石検出状況



61号集石検出状況



62号集石検出状況



66号集石検出状況



60号集石検出状況



65号集石検出状況



63号集石検出状況



59号集石検出状況



64号集石検出状況



67号集石検出状況



69号集石検出状況



68号集石検出状況



1号土器埋設遺構内 12



2号土器埋設遺構内 13

土器埋設遺構内出土土器(1)



3号土器埋設遺構内 14




4号土器埋設遺構内 15


土器埋設遺構内出土土器(2)




遺構内出土遺物




I・II類土器




Ⅱ類土器(1)




Ⅱ類土器(2)



Ⅱ類土器(3)



Ⅱ類土器(4)



Ⅱ類土器(5)



73




72




105


Ⅱ類土器(6)



Ⅲ類土器(1)



Ⅲ類土器(2)




Ⅲ類土器(3)




IV類土器




III · VII · XII 類土器




V類土器




VI類土器




Ⅶ類土器




Ⅸ類土器(1)




Ⅸ類土器(2)




Ⅸ類土器(3)




Ⅸ類土器(4)




Ⅸ類土器(5)




Ⅸ類土器(6)




Ⅸ類土器(7)




X類土器(1)




X類土器(2)




X類土器(3)




X類土器(4)




X類土器(5)




X類土器(6)



X類土器(7)



X類土器(8)



X類土器(9)

図版74




X類土器(10)




X類土器(11)




X類土器(12)




XI · XII · XV類土器




XIII類土器




VIII層 石匙・石錐・抉入石器




VI~VII層 石鏃(1)




VI~VII層 石鏃(2)




VI~VII層 石鏃(3)



VI~VII層 スクレイパー




VI~VII層 石匙・抉入石器




VI~VII層 楔形石器




VI~VII層 石核




VI~VII層 大型石核・兩極石核



VI~VII層 石斧




VI~VII層 磨石・石皿




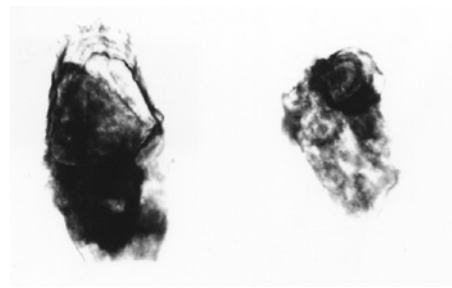
1号住居検出状況




2号住居検出状況




4号住居検出状況




古墳時代 住居内出土遺物(1)




古墳時代 住居内出土遺物(2)



古墳時代 出土遺物(1)



古墳時代 出土遺物(2)



古墳時代 出土遺物(3)



71



73



68



75



72



77



67



65



66

古墳時代 出土遺物(4)

鹿児島県立埋蔵文化財センター発掘調査報告書 60
東九州自動車道建設（末吉 IC～国分 IC間）に伴う発掘調査報告書

城ヶ尾遺跡

発行日 平成 15 年 3 月 31 日
発行 鹿児島県立埋蔵文化財センター
〒 899-4461
鹿児島県国分市上之段 1175 番地 1
印刷 ○○○○○○○○
○○○○○○○○○○○○○○○○○○
○○○○○○○○○○○○○○

