三次市埋蔵文化財年報

－平成 29 年度－

平成 31 年 2 月

広島県三次市教育委員会

例　言

1　本書は，三次市教育委員会が平成29年度に国庫補助金を受けて実施した市内遺跡発掘調査等事業に係る調査成果の報告書である。

2　本事業は，道路建設・住宅建設等，今後急速に開発が進展すると予想される地域及び既に開発が立案されている地域について，埋蔵文化財の分布調査（現地踏査及び試掘・確認調査）を行い，保存対策に資する目的で実施したものである。

3　試掘調査地点範囲図・試掘調査トレンチ配置図の原図は，各開発事業者から提供された地形図・工事平面図を使用した。
　なお，工事平面図については，原則として，試掘調査当時のものを使用しているため，図中の開発事業範囲や工事設計等は，その後変更されている場合がある。

4　本事業に係る現地調査から報告書作成に至る業務は，三次市教育委員会文化と学びの課が行った。

5　調査の実施に当たっては，各開発事業者，土地所有者及び三次市文化財保護委員会委員等の協力を得た。

6　本報告書作成に係る資料類（図面・写真類，出土遺物等）は，三次市教育委員会文化と学びの課で保管している。

目　次

第１章　事業の概要 …… 2

第２章　試掘・確認調査の成果 …… 6

第３章　保存処理 ……11

【附】平成 24 ～ 27 年度に確認した埋蔵文化財包蔵地 ……13

第１章　事業の概要

平成 29 年度に実施した各種開発事業に先立つ現地踏査や協議等は，表２に掲げた 76 件である。
また，平成 29 年度に実施した試掘・確認調査は，表３に掲げた２件である。
これらの分布調査の結果，表１に掲げた４か所の埋蔵文化財包蔵地を確認した。
平成 29 年度に実施した保存処理は，表４に掲げた３点である。
試掘調査の内容については第２章，及び保存処理の内容については第３章にそれぞれ詳細に記載する。

表１　平成 29 年度に確認した埋蔵文化財包蔵地

No.	遺跡名	所在地	時代	種類	規模（㎡，m）等	確認方法	開発事業種類
1	女亀たたら跡	布野町横谷	中世～近世	生産遺跡		現地踏査	作業道建設
2	茶臼城北古墳	粟屋町茶臼城	古墳	古墳（円墳）	直径８～9.5，高さ0.8～1.6	現地踏査	鉄塔（電線）新設
3	加井妻城跡	粟屋町	中世	城跡		現地踏査	鉄塔（電線）新設
4	中の迫池西遺跡	向江田町	古墳	集落跡		現地踏査	

第１図　女亀たたら跡位置図（１：50,000）
（国土交通省国土地理院発行１：50,000 地形図「赤名」「上布野」の一部を使用。）

第２図　女亀たたら跡略測図
（布野村誌編さん委員会『布野村誌（通史編）』（布野村）平成 14 年より転載。
なお，金本登喜義氏の調査・作成資料を基に『布野村誌』を作成。）

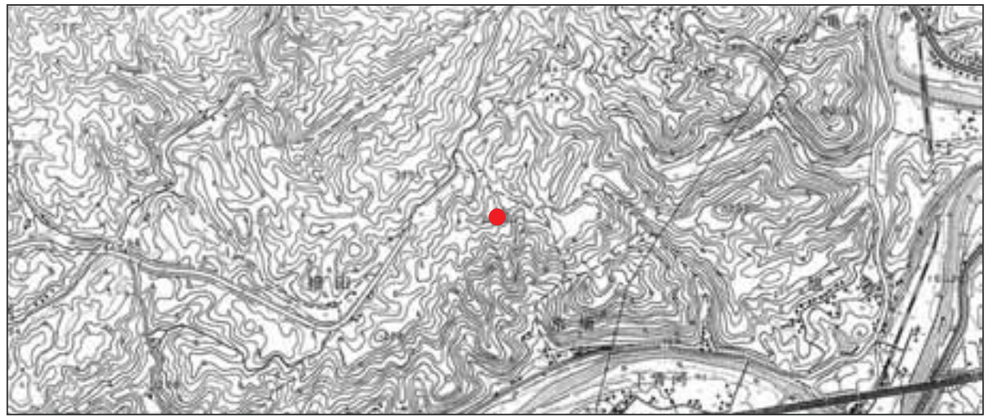

第３図　茶臼城北古墳位置図（1：25,000）
（国土交通省国土地理院発行1：25,000 地形図「三次」の一部を使用。）

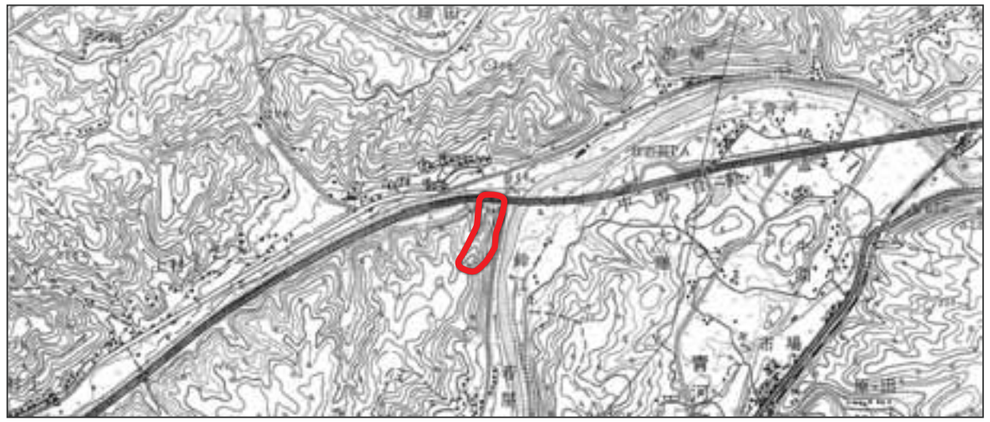

第４図　加井妻城跡位置図（1：25,000）
（国土交通省国土地理院発行1：25,000 地形図「三次」の一部を使用。
広島県教育委員会『広島県遺跡地図Ⅹ（三次市・庄原市）』平成 18 年では，埋蔵文化財包蔵地（加井妻城跡）として記載されているが，城跡の範囲が広かったため記載する。）

第５図　中の迫池西遺跡位置図（1：25,000）
（国土交通省国土地理院発行1：25,000 地形図「三良坂」の一部を使用。）

表２　平成 29 年度に実施した現地踏査等の概要

№.	調査地	開発事業名（調査原因）	事業者（原因者）	調査対象面積（㎡）	調査期日（期間）	調　査　概　要
1	吉舎町雲通	森林伐採	民間企業	37,831	4月19日	埋蔵文化財は確認されなかった。
2	南畑敷町	個人住宅新築工事	個人	195.93	4月19日	埋蔵文化財は確認されなかった。
3	吉舎町雲通	森林伐採	民間企業	5,462	4月19日	埋蔵文化財は確認されなかった。
4	高杉町	神杉保育所造成工事	三次市 子育て・女性支援課	2,400	5月2日	埋蔵文化財は確認されなかった。
5	三和町福田	土砂埋立処分場	民間企業	9,978.70	5月2日	埋蔵文化財は確認されなかった。
6	布野町上布野	携帯電話無線基地局新設工事	民間企業	約4.0	5月17日	埋蔵文化財は確認されなかった。
7	西酒屋町	建売住宅用地造成	民間企業	約2,449	5月17日	埋蔵文化財は確認されなかった。
8	作木町伊賀和志	携帯電話無線基地局新設工事	民間企業	約6.0	5月23日	埋蔵文化財は確認されなかった。
9	作木町森山西	携帯電話無線基地局新設工事	民間企業	約6.0	5月23日	埋蔵文化財は確認されなかった。
10	青河町	個人住宅新築工事	個人	636.04	6月13日	埋蔵文化財は確認されなかった。
11	下志和地町	携帯電話無線基地局新設工事	民間企業	約6.0	6月13日	埋蔵文化財は確認されなかった。
12	作木町大津	携帯電話無線基地局新設工事	民間企業	約4.0	6月13日	埋蔵文化財は確認されなかった。
13	畠敷町	宅地造成工事	民間企業	1,031.24	6月13日	埋蔵文化財は確認されなかった。
14	粟屋町	高谷山アクセス道整備事業	三次市　土木課	650	6月29日	埋蔵文化財は確認されなかった。
15	有原町	携帯電話無線基地局新設工事	民間企業	約6.0	7月6日	埋蔵文化財は確認されなかった。
16	君田町藤兼	携帯電話無線基地局新設工事	民間企業	約4.0	7月6日	埋蔵文化財は確認されなかった。
17	後山町	携帯電話無線基地局新設工事	民間企業	約6.0	7月14日	埋蔵文化財は確認されなかった。
18	甲奴町小童	携帯電話無線基地局新設工事	民間企業	約6.0	7月26日	埋蔵文化財は確認されなかった。
19	三良坂町三良坂	個人住宅新築工事	個人	271.54	7月26日	埋蔵文化財は確認されなかった。
20	西酒屋町	宅地造成工事	民間企業	2,580.39	7月25日	埋蔵文化財は確認されなかった。
21	西酒屋町	宅地造成工事（個人住宅）	個人	1,033	8月8日	埋蔵文化財は確認されなかった。
22	吉舎町丸田	森林伐採	民間企業	104,449	8月8日	埋蔵文化財は確認されなかった。
23	布野町横谷	旧国道（旧54号線）通行・資材一時仮置き	民間企業	500×？	8月8日	遺跡あり。慎重工事（土地改変なし）。
24	粟屋町	宅地造成工事（個人住宅）	個人	110	8月8日	埋蔵文化財は確認されなかった。
25	粟屋町	110kV一条メガソーラー広島三次線新設工事	民間企業	約6,400	9月4日，12月19日	埋蔵文化財は確認されなかった。
26	三次町	尾関山公園トイレ改修工事	三次市　都市整備課	50	8月16日	埋蔵文化財は確認されなかった。
27	有原町	携帯電話無線基地局新設工事	民間企業	約8.0	8月22日	埋蔵文化財は確認されなかった。
28	甲奴町福田	携帯電話無線基地局新設工事	民間企業	約8.0	8月22日	埋蔵文化財は確認されなかった。
29	吉舎町辻	携帯電話無線基地局新設工事	民間企業	約4.0	8月22日	埋蔵文化財は確認されなかった。
30	吉舎町雲通	森林伐採	民間企業	14,261	9月6日	埋蔵文化財は確認されなかった。
31	東酒屋町	（仮）みよしアグリパーク整備事業	三次市　農政課	約17,200	7月24日	埋蔵文化財は確認されなかった。
32	三和町福田	建設残土たい積場	民間企業	8,829	9月6日	埋蔵文化財は確認されなかった。
33	四拾貫町	太陽光発電システム設置工事	民間企業	2,947	10月4日	埋蔵文化財は確認されなかった。
34	吉舎町丸田	森林伐採	民間企業	36,471	8月8日	埋蔵文化財は確認されなかった。
35	甲奴町小童	太陽光発電システム設置工事	民間企業	560	11月1日	埋蔵文化財は確認されなかった。
36	甲奴町宇賀	太陽光発電システム設置工事	民間企業	1,476	11月1日	埋蔵文化財は確認されなかった。
37	作木町大津	携帯電話無線基地局新設工事	民間企業	約4.0	10月30日	埋蔵文化財は確認されなかった。
38	十日市西二丁目	個人住宅新築工事	個人	265.39	10月24日	埋蔵文化財は確認されなかった。
39	甲奴町宇賀	携帯電話無線基地局新設工事	民間企業	約9.0	11月7日	埋蔵文化財は確認されなかった。
40	布野町戸河内	太陽光発電システム設置工事	個人		10月31日	埋蔵文化財は確認されなかった。
41	西酒屋町	個人住宅新築工事	民間企業	227.06	11月9日	埋蔵文化財は確認されなかった。
42	三和町上壱	一般県道三和大和線道路再生改良事業	広島県北部建設事務所	555	8月8日	埋蔵文化財は確認されなかった。

No.	調査地	開発事業名（調査原因）	事業者（原因者）	調査対象面積（㎡）	調査期日（期間）	調　査　概　要
43	東酒屋町	店舗用地造成工事（店舗新築工事）	民間企業	1,683.74	12月5日	試掘調査が必要である。
44	粟屋町	携帯電話無線基地局新設工事	民間企業	約8.0	12月5日	埋蔵文化財は確認されなかった。
45	西酒屋町	再生可能エネルギー発電事業（太陽光発電）	民間企業	1,431.41	12月12日	埋蔵文化財は確認されなかった。
46	廻神町	携帯電話無線基地局の設置（新設工事）	民間企業	約9.0	12月15日	埋蔵文化財は確認されなかった。
47	四拾貫町	資材置場造成工事	民間企業	約5,000程度	1月30日	試掘調査が必要である。
48	吉舎町海田原	太陽光発電システム設置工事	民間企業	1,488	1月10日	埋蔵文化財は確認されなかった。
49	三和町敷名	太陽光パネル設置工事	民間企業	189（うち約75）	1月22日	埋蔵文化財は確認されなかった。
50	吉舎町吉舎	太陽光パネル設置工事	民間企業	866の内約308	1月22日	埋蔵文化財は確認されなかった。
51	吉舎町吉舎	太陽光パネル設置工事	民間企業	975の内約428	1月22日	埋蔵文化財は確認されなかった。
52	布野町横谷	携帯電話無線基地局新設工事	民間企業	約8.0	1月19日	埋蔵文化財は確認されなかった。
53	三次町	個人住宅新築工事	民間企業	290.02（建築面積73.5）	1月19日	埋蔵文化財は確認されなかった。
54	三良坂町仁賀	森林作業道開設	民間企業	25,900	1月30日	埋蔵文化財は確認されなかった。
55	吉舎町上安田	携帯電話無線基地局新設工事	民間企業	約4.0	2月14日	埋蔵文化財は確認されなかった。
56	吉舎町上安田	携帯電話無線基地局新設工事	民間企業	約8.0	2月14日	埋蔵文化財は確認されなかった。
57	作木町大津	携帯電話無線基地局新設工事	民間企業	約8.0	2月14日	埋蔵文化財は確認されなかった。
58	三和町羽出庭	携帯電話無線基地局新設工事	民間企業	約12.0	2月14日	埋蔵文化財は確認されなかった。
59	三次町	個人住宅新築工事	個人	416.52	2月21日	埋蔵文化財は確認されなかった。
60	作木町香淀	携帯電話無線基地局新設工事	民間企業	7.6	2月23日	埋蔵文化財は確認されなかった。
61	布野町横谷	携帯電話無線基地局新設工事	民間企業	約4.0	3月6日	埋蔵文化財は確認されなかった。
62	下志和地町鷹巣	携帯電話無線基地局新設工事	民間企業	約8.0	3月6日	埋蔵文化財は確認されなかった。
63	甲奴町宇賀	携帯電話無線基地局新設工事	民間企業	約8.0	3月7日	埋蔵文化財は確認されなかった。
64	向江田町	携帯電話無線基地局新設工事	民間企業	9	3月7日	埋蔵文化財は確認されなかった。
65	後山町	携帯電話無線基地局新設工事	民間企業	9	3月7日	埋蔵文化財は確認されなかった。
66	下志和地町	太陽光発電システム設置工事	民間企業	1,778	3月6日	埋蔵文化財は確認されなかった。
67	作木町香淀	携帯電話無線基地局新設工事	民間企業	約8.0	3月6日	埋蔵文化財は確認されなかった。
68	甲奴町太郎丸	携帯電話無線基地局新設工事	民間企業	約8.0	3月7日	埋蔵文化財は確認されなかった。
69	粟屋町	市道粟屋44号線道路修繕工事	三次市　土木課	6	3月12日	遺跡隣接。工事中の立会。
70	和知町	太陽光パネル発電設備設置工事	民間企業	1,630	3月27日	埋蔵文化財は確認されなかった。
71	畠敷町	太陽光パネル発電設備設置工事	民間企業	711	4月2日	埋蔵文化財は確認されなかった。
72	向江田町	向江田仁賀連絡管整備工事（仮称）	三次市 水道局水道課	658	3月27日	埋蔵文化財は確認されなかった。
73	吉舎町安田	携帯電話無線基地局新設工事	民間企業	16	3月27日	埋蔵文化財は確認されなかった。
74	日下町	携帯電話無線基地局新設工事	民間企業	約12.0	3月27日	埋蔵文化財は確認されなかった。
75	甲奴町本郷	三次市甲奴町本郷第1太陽光発電所設置工事	民間企業	3,278	4月2日	試掘調査が必要である。
76	吉舎町上安田・甲奴町太郎丸	県営ため池等整備事業（狩又池地区）	広島県北部農林水産事務所	11,600	4月11日	埋蔵文化財は確認されなかった。

表３　平成 29 年度に実施した試掘・確認調査の概要

No.	調査地	開発事業名（調査原因）	事業者（原因者）	調査対象面積（㎡）	調査期間
1	三次市東酒屋町	店舗用地造成工事	民間企業	1,683.74	12月15日
2	三次市四拾貫町字三重	資材置場造成工事	民間企業	約5,000	2月23日

表４　平成 29 年度に実施した保存処理の概要

No.	遺跡名	時　代	資料点数	主な遺物	保存処理期間
1	田戸南第1号古墳	古　墳	1	鉄刀	平成29年9月～平成30年3月
2	田戸古墳	古　墳	1	鉄鉾	平成29年9月～平成30年3月
3	田戸古墳	古　墳	1	鉄刀	平成29年9月～平成30年3月

第２章　試掘・確認調査の成果

《平成 29 年度　試掘調査実施報告》

【店舗用地造成工事にかかる試掘調査】

１　所　在　地　三次市東酒屋町
２　調 査 目 的　店舗用地造成工事
３　開 発 事 業 者　民間企業
４　調 査 年 月 日　平成29年12月15日
５　調査対象面積　1,683.74㎡
６　調 査 結 果　埋蔵文化財包蔵地は確認できなかった。
７　調 査 概 要

開発事業予定地は，三次市街地の南東方向約 3.1 ㎞に位置し，南から北に延びた丘陵の先端部にあたり，現状は畑地である。開発事業予定地の北側には，国道 375 号が東西に通っている。

現地踏査の結果，開発計画地内及び周辺において遺物等は確認できなかったが，低丘陵の先端部にあたること，近隣の三次工業団地建設に伴い弥生時代の墳墓や古墳時代の集落跡・窯跡等が調査されていること等から試掘調査を行うこととした。

開発事業予定地内は，４区画の畑地等に分かれており，畑地のため比較的自然地形が残されているものの耕地造成に伴い段差が著しい区画もある。試掘調査は，その中で比較的自然地形を残している畑地を中心にトレンチ（調査区）を３か所設けて行った。

１トレンチは，L字状に設定し，１－１トレンチが長さ 21.5m，幅１m，１－２トレンチが長さ６m，幅１mである。調査の結果，土層の堆積状況は，耕作土（暗茶褐色土）が深さ約 20 ～ 30 ㎝あり，その下が暗黄茶褐色土（地山）である。１－１トレンチの西側と１－２トレンチの北側で溝状の落ち込みを確認した。溝状の落ち込みは，幅 33 ～ 35 ㎝，深さ約 26 ㎝で，埋土は暗茶褐色土に黄褐色土のブロックを含んでおり，耕作に関わるものと考えられる。また，１－１トレンチの中ほどで，長さ約 4.7m，最大深さ約 30 ㎝の人頭大の礫を含む暗茶褐色土の埋土の落ち込みを確認したが，これは耕作・開墾に伴い埋められてものと考えられる。遺構は確認できず，遺物も出土しなかった。２トレンチは，長さ７m，幅１mで，調査の結果，土層の堆積状況は，耕作土（暗茶褐色土）が深さ 20 ～ 25 ㎝，その下に黒色土（やや灰色を帯びた黒フク）があり，その下が暗赤黄褐色土（地山）である。黒色土は，東端では薄く，ほぼ消滅しており，西端では深さ 38 ㎝あり，このトレンチ辺りは西に向かって

第６図　店舗用地造成工事計画地位置図（１：25,000）
（国土交通省国土地理院発行１：25,000 地形図「三次」「三良坂」の一部を使用。）

傾斜する丘陵の斜面部と考えられる。遺構･遺物は確認できなかった。３トレンチは，長さ 12m，幅１ｍで，１・２トレンチを設けた畑地より一段低く，平坦に造成されている区画である。調査の結果，土層の堆積状況は，耕作土（暗茶褐色土）が深さ約 30 ～ 40 ㎝，その下は礫混じりの黄褐色土（地山）であり，開墾･造成によりかなり削平されていた。遺構･遺物は確認できなかった。

今回の試掘調査では，遺構・遺物とも確認できなかった。

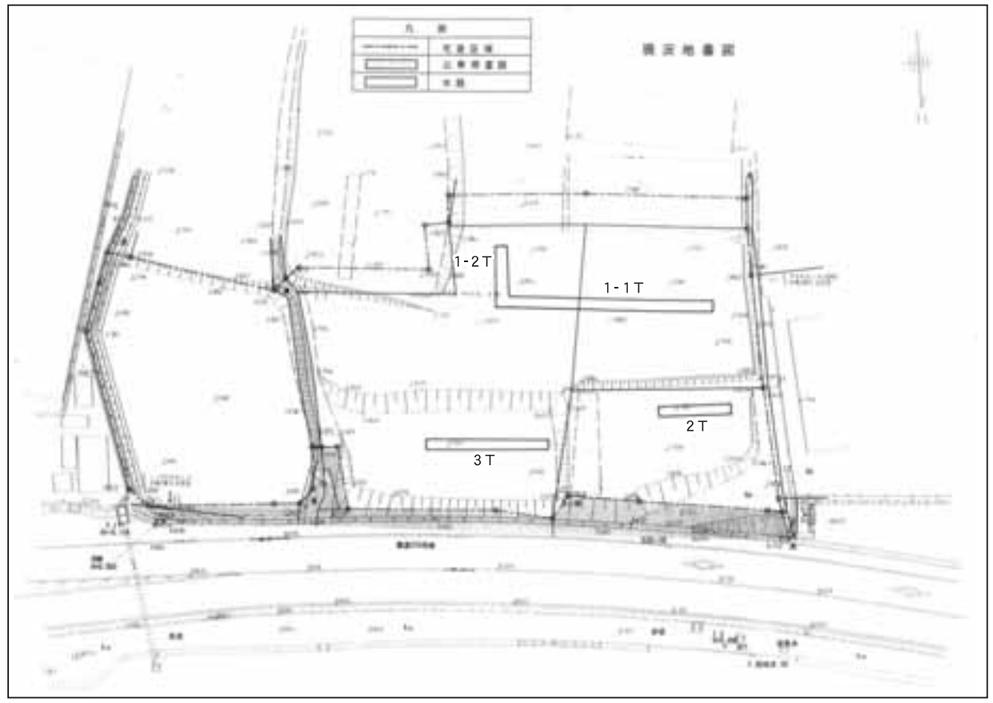

第７図　店舗用地造成工事計画地試掘調査位置図

調査前の状況

トレンチ調査状況

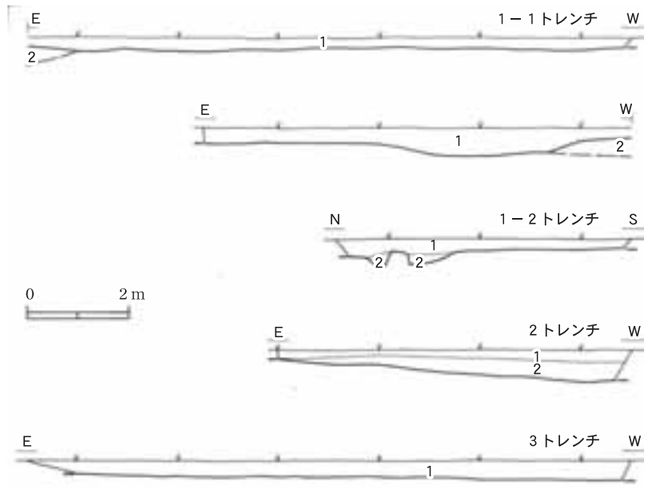

〔土層説明〕
１－１トレンチ：１耕作土（暗茶褐色土）
２人頭大の礫を多く含む暗茶褐色土
１－２トレンチ：１耕作土（暗茶褐色土）
２黒褐色土
２トレンチ：１耕作土（暗茶褐色土）
２暗黒色土（やや灰色を帯びた黒フク）
３トレンチ：１耕作土（暗茶褐色土）

第８図　店舗用地造成工事計画地試掘調査トレンチ土層断面図（略測）

【資材置き場造成工事にかかる試掘調査】

１　所在地　三次市四拾貫町字三重
２　調査目的　資材置場造成工事
３　開発事業者　民間企業
４　調査年月日　平成 30 年２月 23 日
５　調査対象面積　約 5,000 ㎡
６　調査結果　埋蔵文化財包蔵地は確認できなかった。
７　調査概要

開発事業予定地は，三次市街地の東方向約 4.8 ㎞，馬洗川の東側に広がる低丘陵の一つに位置し，現状は山林である。

現地踏査の結果，開発計画地内及び周辺において遺構・遺物は確認できなかったが，同一丘陵上には三重古墳群が存在し，また，西側の谷一つ隔てた丘陵上には広島県内最大級の古墳群の一つである四拾貫古墳群が存在するなど，多くの古墳が分布している地域であること，当該地が地形的に緩やかな丘陵を呈していること等から試掘調査を行うこととした。

試掘調査は，丘陵尾根筋上の平坦面から緩やかな斜面にかけて，造成工事により削平が行われる部分を中心にトレンチ（調査区）を３か所設けて行った。１トレンチは，丘陵尾根筋上の平坦部に長さ 13m，幅１ｍのトレンチを設けて調査を行った。調査の結果，土層の堆積状況は，黒褐色土が深さ 50 ～ 60 ㎝と尾根筋上としては比較的厚く堆積し，その下は黄褐色土（地山）である。遺構・遺物は確認できなかった。２トレンチは，１トレンチの西側の丘陵緩斜面に長さ 17m，幅１ｍのトレンチを設けて調査を行った。調査の結果，土層の堆積状況は，黒褐色土が深さ 30 ～ 40 ㎝と丘陵斜面としては比較的体積が薄く，その下は黄褐色土（地山）である。遺構・遺物は確認できなかった。３トレンチは，丘陵尾根筋の先端部の緩斜面に長さ 13m，幅１ｍのトレンチを設けて調査を行った。調査の結果，土層の堆積状況は，黒

褐色土が深さ 50 ～ 60 cmと比較的厚く堆積し，その下は黄褐色土（地山）である。遺構・遺物は確認できなかった。また，各トレンチは，堆積状況に乱れはなく，礫が全く存在しなかった。

周辺には古墳が多く分布していることや緩やかな丘陵地形であるにもかかわらず，今回の試掘調査では，遺構・遺物とも確認できなかった。

第９図　資材置場地造成工事計画地位置図（1：25,000）
（国土交通省国土地理院発行1：25,000 地形図「三良坂」の一部を使用。）

1・2 トレンチ調査状況

2 トレンチ調査状況

第 10 図　資材置場地造成工事計画地試掘調査位置図

3 トレンチ調査状況

第３章　保存処理

本事業は，平成 29 年９月～平成 30 年３月の期間，フジテクノ有限会社に委託して行った。

１遺物の概要

今回の保存処理資料は，平成 10 年度に三良坂町教育委員会が灰塚ダム水没地区において発掘調査を行った田戸南第１号古墳と田戸古墳から出土した金属製品３点である。遺物の内訳は，田戸南第１号古墳出土鉄刀１点，田戸古墳出土鉄鉾１点，鉄刀１点である。一度，保存処理を行われているが，剥離や錆汁がみられたことから，再処理を行った。

２保存処理工程と概要

「遺物が現状もしくはそれ以上に腐食や崩壊を生じないようにする」と「崩壊してしまった遺物を考古学的な観点から本来の形状に戻すこと」の２つの観点で行った。

工程については表５に示す。

各工程で用いた薬品等は次のとおり。

【脱塩処理】セスキ炭酸ナトリウム水溶液（濃度１％）に浸漬

【洗　　浄】エチルアルコール，アセトン

【樹脂含浸】

アクリル樹脂（Paraloid NAD-10V ソルベントナフサ溶液（濃度 35％））で減圧含浸

【仕上げ（余剰樹脂の除去）】アセトン

【接合・復元】

エポキシ系接着剤（アラルダイトラピッド），エポキシ系人口木材（XNR6105 ／ XNH6105），アクリル絵の具

修復前の調査
⇩
第1次クリーニング
⇩
脱塩処理
⇩
第2次クリーニング
⇩
洗浄
⇩
樹脂含浸（1～3回目）
⇩
仕上げ
（余剰樹脂の除去）
⇩
接合・復元
⇩
修復後の調査
⇩
定期観察

表５　保存処理工程



鉄刀（No. 101）処理前

鉄刀（No. 101）処理後



鉄鉾（No. 264）処理前



鉄鉾（No. 264）処理後

鉄刀（No. 267）処理前

鉄刀（No. 267）処理前



ぞうがん部拡大写真

【参考文献】
三良坂町教育委員会『灰塚ダム水没地区遺跡群』広島県三良坂町文化財調査報告書　第７集　平成 16（2004）年
フジテクノ有限会社『平成 29 年度出土金属製品保存処理業務報告書』　平成 29（2017）年

〔付〕平成24～27年度に確認した埋蔵文化財包蔵地

No.	遺跡名	所在地	時代	種類	規模等	確認方法	開発事業種類	文献
1	大坂北第１号古墳	西酒屋町大坂	古墳	古墳（円墳）	直径約12.5m，高さ1.5m	現地踏査	太陽光発電	
2	大坂北第２号古墳	西酒屋町大坂	古墳	古墳（円墳）	直径約９m，高さ0.5m	現地踏査	太陽光発電	
3	大坂北第３号古墳	西酒屋町大坂	古墳	古墳（円墳）	直径約13.9m，高さ1.5m	現地踏査	太陽光発電	
既存	門田敦盛第１号古墳	東酒屋町敦盛	古墳	古墳（円墳）	直径６m	現地踏査	道路建設	
4	門田敦盛第２号古墳	東酒屋町敦盛	古墳	古墳（円墳）	直径9.5m，高さ0.5～1.5m	現地踏査	施設整備	1
5	門田敦盛第３号古墳	東酒屋町敦盛	古墳	古墳（円墳）	直径７m，高さ0.7m	現地踏査	施設整備	1
6	門田敦盛第４号古墳	東酒屋町敦盛	古墳	古墳（方墳）	辺9.5m，高さ0.75～2.4m，横穴式石室（長さ約5m）	現地踏査	施設整備	1
7	松尾徳市遺跡	東酒屋町松尾徳市	縄文	生産遺跡	落とし穴	現地踏査	道路改良	2
8	高杉段遺跡	高杉町	弥生～古墳	集落跡	(280㎡調査)	試掘調査	道路改良	3
9	権天山古墳	大田幸町上井田	古墳	古墳（円墳）	直径8.5～９m，高さ0.5～１m	現地踏査		
10	南山遺跡	有原町南山	古代	生産遺跡	(330㎡調査)	試掘調査	道路改良	4
既存	鳥井山第１号古墳	向江田町	古墳	古墳（円墳）	直径8.5～９m，高さ1.0～1.5m	現地踏査	道路改良	5
11	鳥井山第２号古墳	向江田町	古墳	古墳（方墳）	辺14～15m，高さ1.5～2.05m	現地踏査	道路改良	5
12	鳥井山第３号古墳	向江田町	古墳	古墳（円墳？）	(周囲を削平)	試掘調査	道路改良	5
13	鳥井山第４号古墳	向江田町	古墳	古墳（円墳）	直径10m，高さ1.0～1.3m	現地踏査	道路改良	
既存	鳥井山第５号古墳	向江田町	古墳	古墳（円墳）	直径16m，高さ1.5～2.8m	現地踏査	道路改良	
14	黍第１号古墳	布野町下布野	古墳	古墳（円墳）	直径約9.5m，高さ0.5～1.5m	現地踏査		
15	黍第２号古墳	布野町下布野	古墳	古墳（円墳）	直径約10m，高さ0.5～1.5m	現地踏査		
16	惣敷遺跡	布野町上布野	縄文	集落跡	440㎡（試掘調査確認範囲）	試掘調査	林道整備	
17	奥第１号たたら跡	布野町上布野	近世	生産遺跡		現地踏査	林道整備	
18	奥第２号たたら跡	布野町上布野	近世	生産遺跡		現地踏査	林道整備	
19	岩敷たたら跡	君田町岩敷	近世～近代	生産遺跡		現地踏査		
20	奥山製鉄遺跡	君田町茂田	古代末～中世	生産遺跡	151㎡	試掘調査	林道整備	6
21	奥山製鉄遺跡（鉄穴場）	君田町茂田	近世～近代	生産遺跡	6,419㎡（開発事業地内のみ）	現地踏査	林道整備	

（平成 24 年４月１日～平成 28 年３月 31 日周知分）
※No.の欄の「既存」は，既に遺跡地図に掲載されているもの。古墳群のため参考として記載。

【文献】

（１）特定非営利活動法人広島文化財センター『門田敦盛第２・３・４号古墳発掘調査報告書』（三次市教育委員会）平成 27（2015）年
（２）三次市教育委員会『松尾徳市遺跡・県史跡若宮古墳』（三次市教育委員会）平成 26（2014）年
（３）三次市教育委員会・特定非営利活動法人広島文化財センター『高杉城堀跡試掘調査・高杉段遺跡発掘調査報告書』（三次市教育委員会）平成 28（2016）年
（４）三次市教育委員会・株式会社上智中四国支店『南山遺跡ー県道羽出庭三羅坂宣改良工事に伴う発掘調査報告書ー』（三次市教育委員会）平成 24（2012）年
（５）三次市教育委員会・株式会社イビソク広島営業所『鳥井山第１～３号古墳発掘調査報告書』（三次市教育委員会）平成 30（2018）年
（６）公益財団法人広島県教育事業団事務局埋蔵文化財調査室『奥山製鉄遺跡　幹線林道整備事業（比和新庄線）に伴う埋蔵文化財発掘調査報告書』

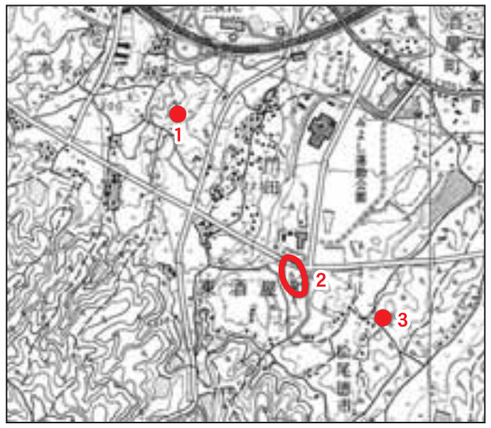

第11図　大坂北第1～3号古墳（1）・門田敦盛第1～4号古墳(2)・松尾徳市遺跡（3）位置図（1：25,000）
（国土交通省国土地理院発行1：25,000地形図「三次」の一部を使用。）

第12図　高杉段遺跡位置図（1：25,000）
（国土交通省国土地理院発行1：25,000地形図「三良坂」の一部を使用。
なお，広島県教育委員会『広島県遺跡地図XI（三次市・庄原市）』平成18年では，埋蔵文化財包蔵地（高杉城跡）として記載されているが，遺跡の性格・内容等が異なるため別の遺跡名を付けた。なお，遺跡の範囲はほぼ重複する。）

第13図　権天山古墳位置図（1：25,000）
（国土交通省国土地理院発行1：25,000地形図「三良坂」「吉舎」の一部を使用。）

第14図　南山遺跡位置図（1：25,000）
（国土交通省国土地理院発行1：25,000地形図「甲立」「吉舎」の一部を使用。）

第15図　鳥井山第1～5号古墳位置図（1：25,000）
（国土交通省国土地理院発行1：25,000地形図「三良坂」の一部を使用。）

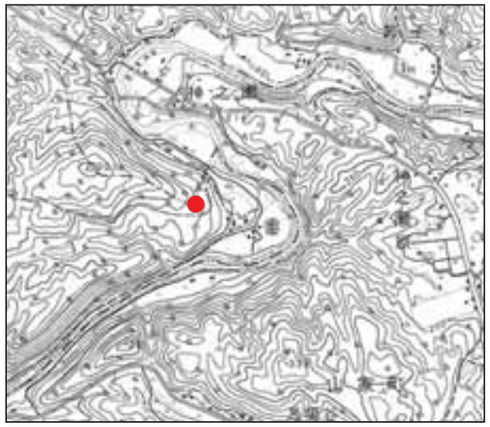

第16図　黍第1・2号古墳位置図（1：25,000）
（国土交通省国土地理院発行1：25,000地形図「上布野」の一部を使用。）

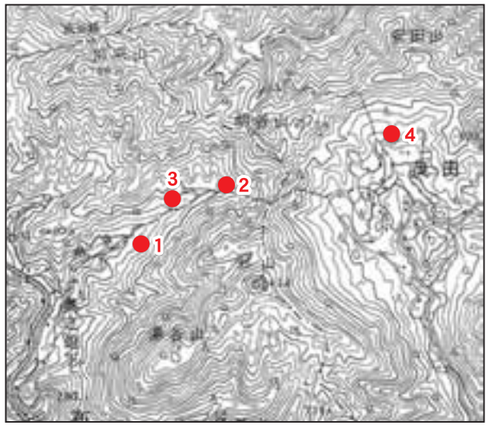

第17図　惣敷遺跡(1)・奥第1号たたら跡(2)・奥第2号たたら跡(3)・奥山製鉄遺跡(4) 位置図（1：50,000）
（国土交通省国土地理院発行1：50,000地形図「上布野」の一部を使用。）

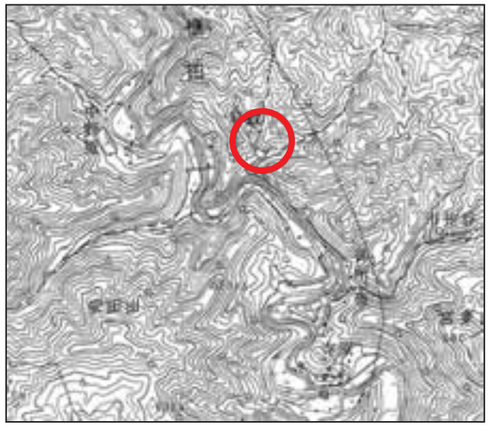

第18図　岩敷たたら跡位置図（1：50,000）
（国土交通省国土地理院発行1：50,000地形図「上布野」の一部を使用。）

三次市埋蔵文化財年報
－平成29年度－

発行日：平成31（2019）年２月28日
編　集：三次市教育委員会文化と学びの課
〒728-8501 広島県三次市十日市中二丁目８番１号
TEL0824-62-6191

発　行：三次市教育委員会
印　刷：三星舎印刷有限会社