写 真 図 版

遺跡遠景（北西から）

遺跡遠景（南から）

255次調査

Ⅰ区　第１面全景（南から）

SE01（南から）



SE02（南から）

SE03（南から）

SE04（南から）

255次調査



SE01（南から）



SE02（南から）

SI03（南西から）

SI02（南西から）

SI02・03（南から）

255次調査



SI03（南から）

SI02（南から）

SI04（南西から）

SI05（南西から）

SX01（西から）

SX01（西から）

SX01遺物出土状況

255次調査



SX04（南から）

SK01（南西から）

SK02（南から）

SK06（南から）

SK20（西から）

調査風景

調査風景

調査風景

255次調査

Ⅰ区　第２面全景（南から）

Ⅰ区　第２面全景（北から）

255次調査



SK04（南から）

SK07（南から）

SK08（南から）

SK10（南から）

SK09（西から）

SK09（南から）

SK09（西から）

SK12（南から）

255次調査

SK13（南から）

SK14（南から）

SK15（南から）

SK17（南から）

SK18（南から）

SK26（南から）

SK27（西から）

SK28（南西から）

255次調査

SK31（南から）

SK31（北西から）

SK34（西から）



SK40（東から）

SK44（南から）

SK50（西から）

SK51（西から）

SK55（南から）

255次調査

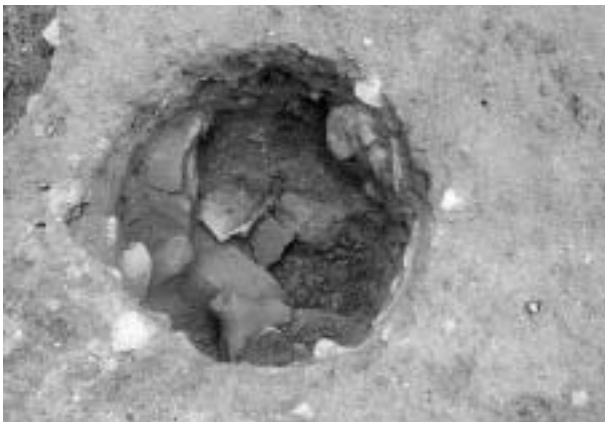

SP05（西から）

SD02（東から）

SD03（東から）

SX05（南から）



Ⅰ区　第２面全景（北から）

SX08（南から）

255次調査

Ⅰ区　調査区南壁（堀）

堀断ち割り（南から）

255次調査

Ⅱ区　第１面全景（南から）

Ⅱ区　第１面全景（北西から）

255次調査

Ⅱ区　第１面全景（南東から）

Ⅱ区　第１面全景（南から）

Ⅱ区　第１面全景（北から）



SK61（南から）

SK62（南から）

255次調査



SK64（南から）

SK65（東から）

SP12（南から）

SD05（西から）



SD06・07全景（西から）

255次調査



SD06・07（南西から）



SD06基礎（東から）

255次調査

SD06基礎（南から）

SD06基礎（東から）

SD07石組（西から）

SD07（南から）

SD11（西から）

SD11（北西から）

SD11（東から）

255次調査

Ⅱ区　第２面全景（南から）

Ⅱ区　第２面全景（北西から）

Ⅱ区　第２面調査風景

SX12堆積状況（南から）



SX12全掘状況（南から）

255次調査

SX12上面（南から）

SX12（北西から）

SX13（南から）

SD12アゼ（南から）

機械掘削風景

255次調査

Ⅱ区　第３面全景（南から）

Ⅱ区　第３面全景（北から）

255次調査

Ⅱ区　第３面南半全景（北から）

255次調査

Ⅱ区　第３面北東部（SD15・北から）

Ⅱ区　第３面北東部（SD15・南から）

SE06・SB01（西から）

調査風景

SE06（南から）

255次調査

SE06（南から）

SE06（北から）

SE06（南から）

SE06（北から）

SE06（西から）

255次調査

SX11（南から）

SX11（東から）

255次調査

SX11（西から）

SX11アゼ（西から）

SX11部材（南西から）

SX11（南東から）

SX11部材（南から）

255次調査

SX11南壁（SD16断面）

調査風景

調査区から東側

調査区から北側

調査区から南側（段丘面）

269次調査

269次（平成14年度）調査　遺跡近景（南から）

269次調査　遺跡近景（北から）

269次調査

調査区南端堀堆積状況

町屋部分西壁の状況

墓地部分西壁の状況

調査区北端西壁の状況

269次調査

調査Ⅰ区・Ⅲ区　第１面（南から）

調査Ⅱ区　第１面（西から）

269次調査

Ⅰ区　第１面町屋部分　全景（南から）



Ⅰ区　第１面町屋部分　全景（北から）

同　南端の状況



SK1014周辺（北から）

269次調査

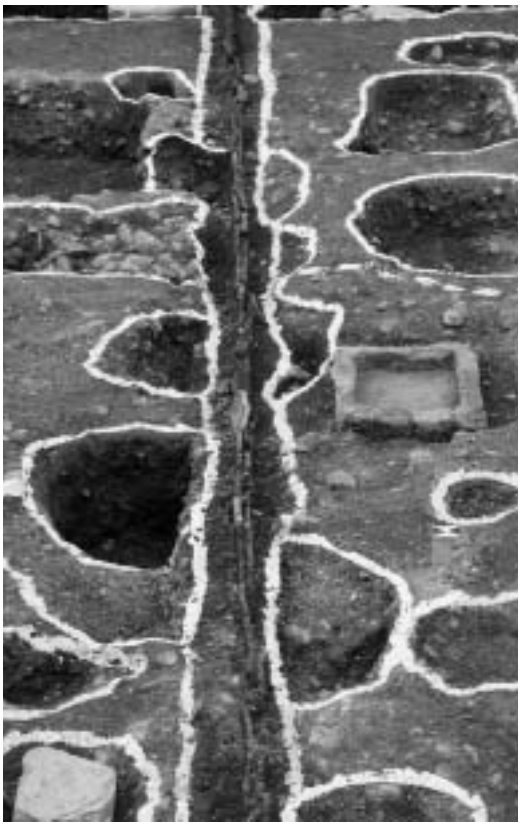

区画瓦列（東から）



建物基礎（北から）

礎石建物　SB1001（南から）

269次調査

Ⅱ区　第１面　町屋・墓地の状況（南から）

SK1015（南東から）

SK1016（南から）

Ⅱ区　第１面　町屋・墓地の状況（北から）



SX1021（東から）

SK1059（北から）

269次調査



SX1026（東から）

SK1031（南から）

SK1059（西から）

SK1047・1048（東から）



SK1047　遺物出土状況（南から）

269次調査

Ⅲ区　第１面　墓地・寺域の状況（南から）

墓地（１号棺）周辺（南から）

Ⅱ区　第１面　墓地（北から）

269次調査

Ⅱ区　第１面　墓地西半（南から）

Ⅱ区　第１面　墓地東半（南から）

墓地・寺域区画石列（南から）

方形棺群の周辺（北から）

墓地中央部の状況（北から）

火葬墓群（南から）

269次調査



寺域区画石列（北から）

区画石列（南東から）

区画石列の一石五輪塔（北から）

区画石列のコーナー（東から）

一石五輪塔検出状況（東から）

269次調査

１号棺　蓋石の状況（北から）

１号人骨検出（北から）

１号棺埋没状況（西から）

１号人骨（北から）

１号棺・２号棺の位置関係（北から）

１号人骨（南から）

269次調査

１号棺内完掘状況（南から）

内棺除去後（北から）

内棺除去後（東から）

棺半截状況（東から）

１号棺　外棺底板検出状況（東から）

２号棺　蓋石状況（北から）

２号棺　蓋石除去状況（東から）

２号棺　内蓋上の漆喰（北から）

２号棺（南西から）

２号棺　開封時の状況（東から）

269次調査

２号棺　骨格（北東から）

２号棺　２次精査状況（東から）

２号棺　３次精査状況（南から）

２号棺　内棺底板（東から）

木床義歯検出状況（南東から）

269次調査

２号棺　棺内精査　完掘状況（東から）

棺内精査　完掘状況（南から）

補強桟の痕（北から）

棺内精査風景（西から）

棺半截状況（東から）

外棺の底板（東から）

外棺の底板検出状況（東から）

269次調査



３号棺　蓋石状況（東から）

３号棺　内蓋上の漆喰（東から）

３号棺　開封時の状況（西から）

３号人骨検出（南から）

３号棺　人骨検出状況（南から）

棺内２次精査状況（北から）

269次調査

３号棺　人骨検出状況（北から）



３号棺　棺内完掘状況（東から）

３号棺　棺内完掘状況（南から）

269次調査

２号棺・３号棺の位置関係（南から）

３号棺　内棺の漆喰（北から）

棺半截状況（東から）

棺半截状況　近接（東から）

２号棺・３号棺の底板検出状況（東から）

１～３号棺の墓壙（北から）

269次調査

４号棺　蓋石状況（東から）

４号棺　完掘状況（東から）

４号棺（西から）

４号棺　棺半截状況（西から）

５号棺　蓋石状況（東から）

５号棺　完掘状況（南から）

269次調査

６号棺　蓋石状況（西から）

６号棺（東から）

６号人骨　第１次精査（北から）

６号棺　棺内精査状況（東から）

棺内細部（北から）

269次調査

６号棺　完掘状況（東から）

棺半截状況（東から）

墓壙の状況（東から）

６号棺(右)・７号棺(左)の位置関係

６号棺・７号棺の位置関係（南東から）

６号棺・７号棺の墓壙（南から）

269次調査

７号棺　内蓋上の漆喰（東から）

７号棺　開封時の状況（西から）

７号棺　１次精査（西から）

７号棺　２次精査（西から）

煙管検出状況（南西から）

269次調査

７号棺　完掘状況（東から）

棺半截状況（東から）

棺半截状況　近接（南東から）

西壁の漆喰（東から）

底板の遺存状況（南から）

７号棺　墓壙（北から）

269次調査

SX1051　上部の状況（南から）

SX1051（西から）

同　蔵骨器検出状況（西から）

同　精査状況（西から）

同　中層の蔵骨器（西から）

同　上層の蔵骨器（南から）

269次調査

SX1051　下層の桶棺（南から）

同　桶棺底板の状況（東から）

同　下層の掘り方（西から）

269次調査

SK1073（南東から）

同　蔵骨器埋納状況（南から）

火葬墓　SX1049・SX1050（手前）

SX1049（東から）

SK1073内　蔵骨器出土状況（南東から）

269次調査

SK1082（西から）

SX1047・SX1055（蔵骨器）（北から）

SX1052（中央）・SX1058（左）

SX1052（南東から）

SX1039・1040・1045・1048（西から）

同地点　断ち割り状況（北から）

269次調査

井戸　SX1038・SX1077の最下層（東から）



SX1038（北から）

SX1077（東から）

SX1077（北から）

井戸　SX1077（北から）

269次調査

井戸　SK1001・1003・1007最下部

SK1001（北から）

SK1003（南東から）

SK1007（北西から）

SK1007完掘状況

269次調査

SK1080（南から）

SX1007　埋め甕（北から）

町屋・墓地の境界（南西から）

SD1021（南西から）



墓地境界　SD1021石列（南から）

269次調査

調査Ⅱ区　第２面（北から）

調査Ⅰ区・Ⅲ区　第２面（南から）

269次調査

Ⅰ区　第２面　町屋・堀（北から）

堀検出状況（北から）



同（南から）

269次調査

堀　SD2001（南から）

堀　SD2001近接（南東から）

堀　SD2001－b（北から）

堀　SD2001－b　土橋状空間近接（北から）

同　末端（南から）

269次調査

Ⅱ区　第２面　町屋（南から）

同（北から）

SK2110 周辺（南から）

269次調査

Ⅱ区　第２面　町屋　SK2102（西から）

SK2098（南西から）

SK2110他（南から）

埋め桶　SK2110（東から）

269次調査

Ⅱ区　第２面　墓地（北から）

Ⅲ区　第２面　寺域（南から）



堀状落ち　SX2003（南から）

269次調査

第２面　墓地東半部（南から）



同　東半部（北から）

同　中央部（北から）

同　西半部（北西から）

Ⅱ区　第２面　墓地（南から）

269次調査

Ⅱ区　第２面　墓地・町屋境界　SF2001（南から）

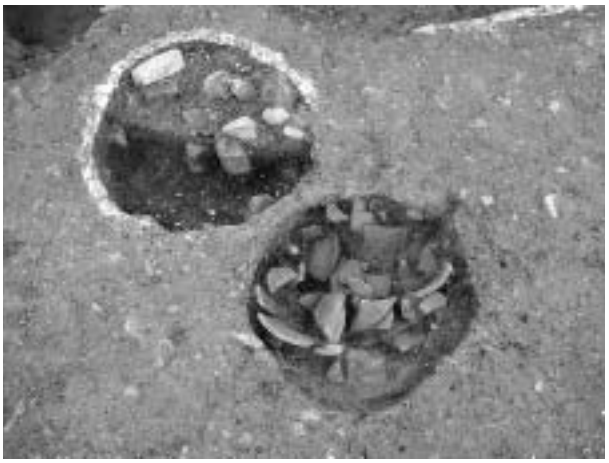

SX2073（手前）　検出状況（西から）

同　半截状況（南から）

土葬墓　SX1028（西から）

土葬墓　SX1053（西から）

平成15年度調査

Ⅰ区　全景（南から）

Ⅱ区　全景（北から）

平成15年度調査

Ⅲ区　全景（南から）

Ⅲ区　全景（北から）

洗い場（西から）

埋め桶（東から）

手水鉢（東から）

通路（南から）

平成15年度調査

Ⅳ区　全景（南から）

Ⅳ区　全景（北から）

石垣と板矢板（南から）

石垣（南から）

板矢板近景（南から）

石垣墨書（西から）

Ⅳ区　作業風景

255次調査



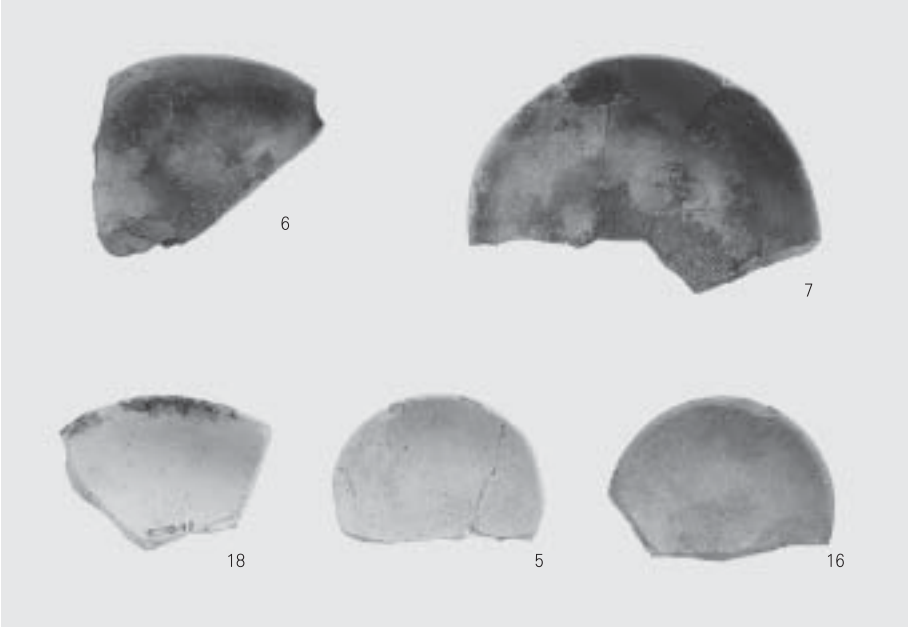



255次　出土土器・陶磁器１

255次調査



出土土器・陶磁器２

255次調査



出土土器・陶磁器３

255次調査



出土土器・陶磁器４

255次調査



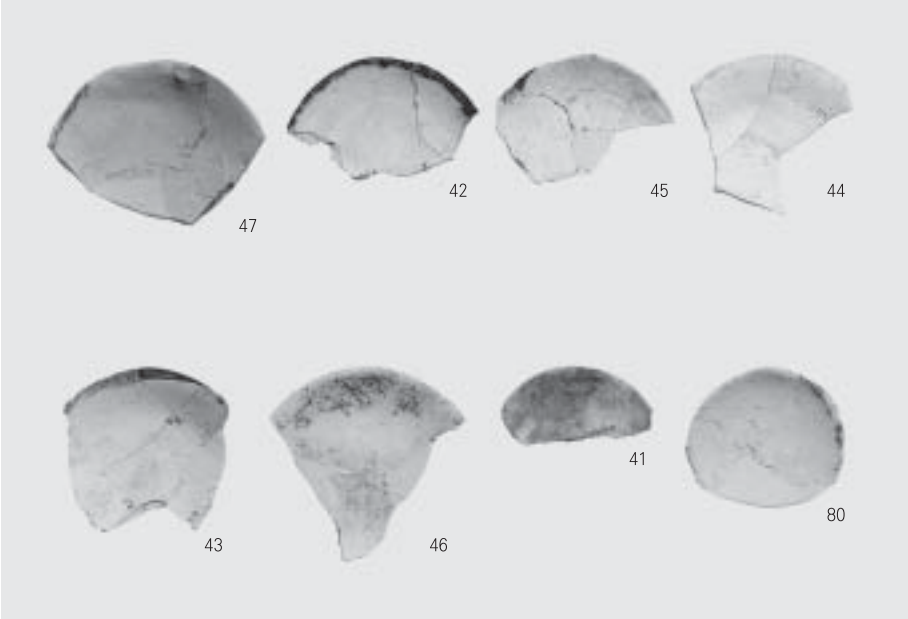

出土土器・陶磁器５

255次調査







出土土器・陶磁器６

255次調査









出土土器・陶磁器 7

255次調査







出土土器・陶磁器８

255次調査

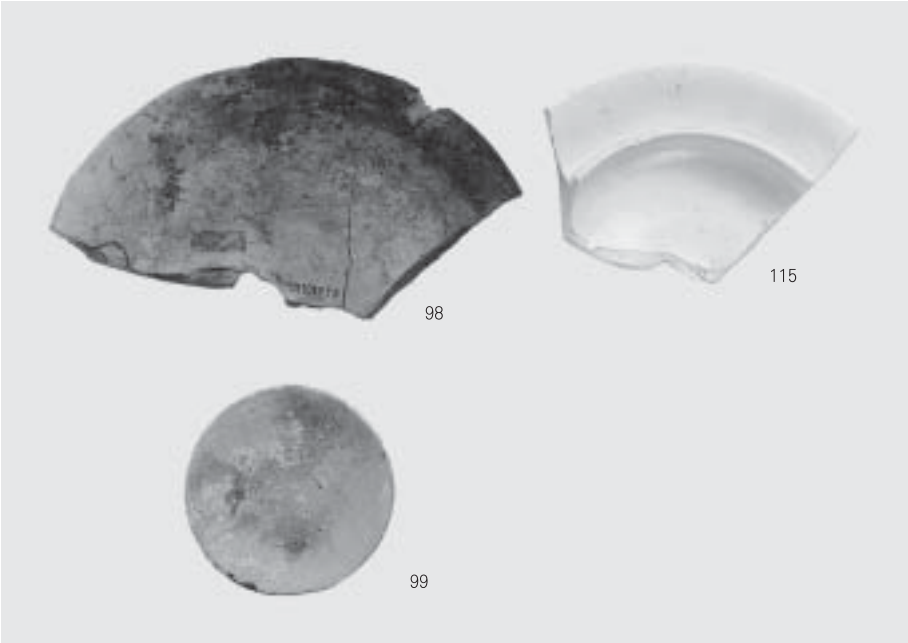



255次調査

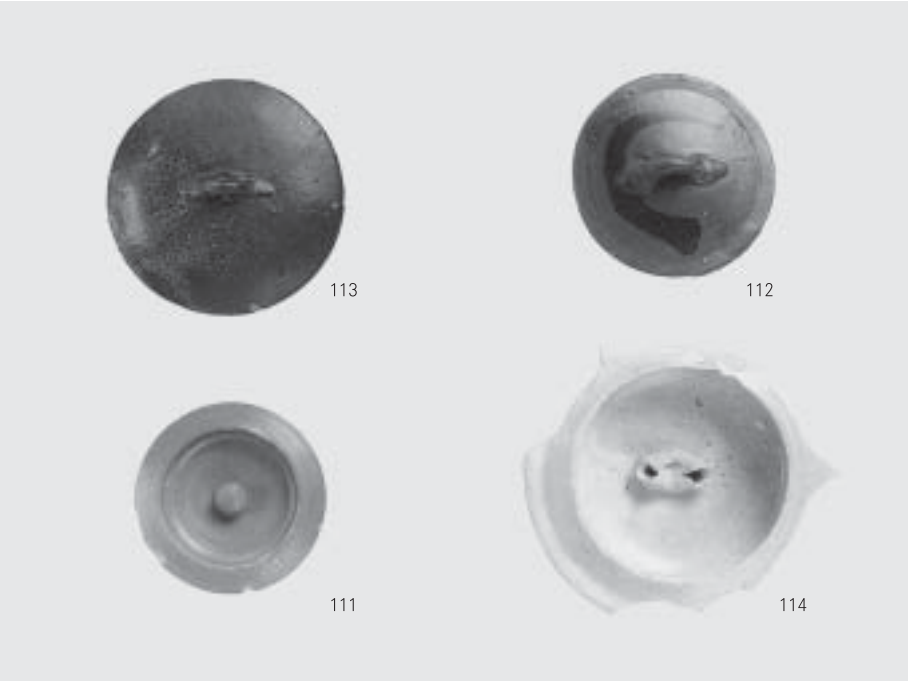

出土土器・陶磁器10

255次調査



出土土器・陶磁器11

255次調査





出土土器・陶磁器12

255次調査

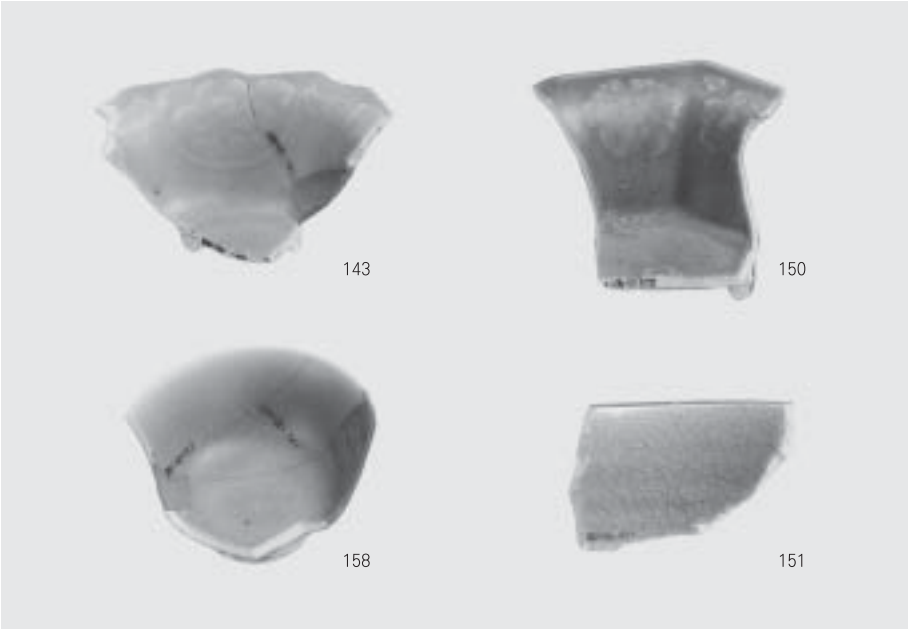

（内面）

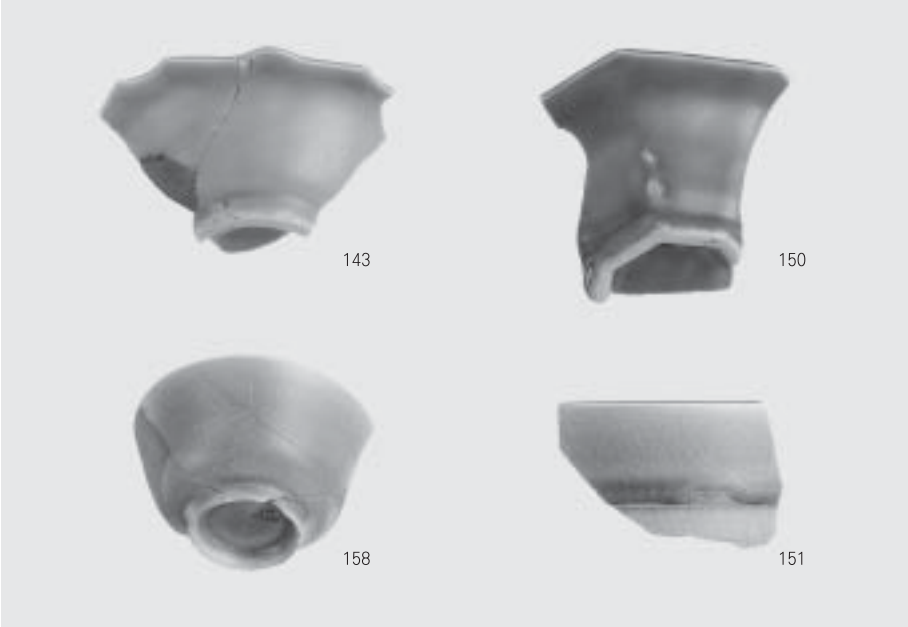

（外面）

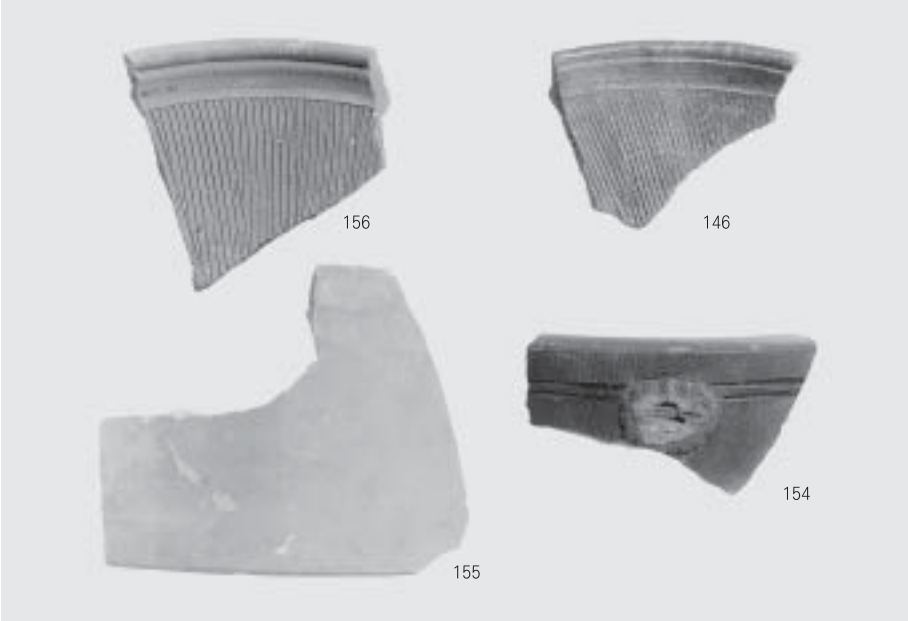

出土土器・陶磁器13

255次調査

160

162

165

166

168

172

出土土器・陶磁器14

269次調査

173

174

175



269次　次出土土器・陶磁器15

269次調査

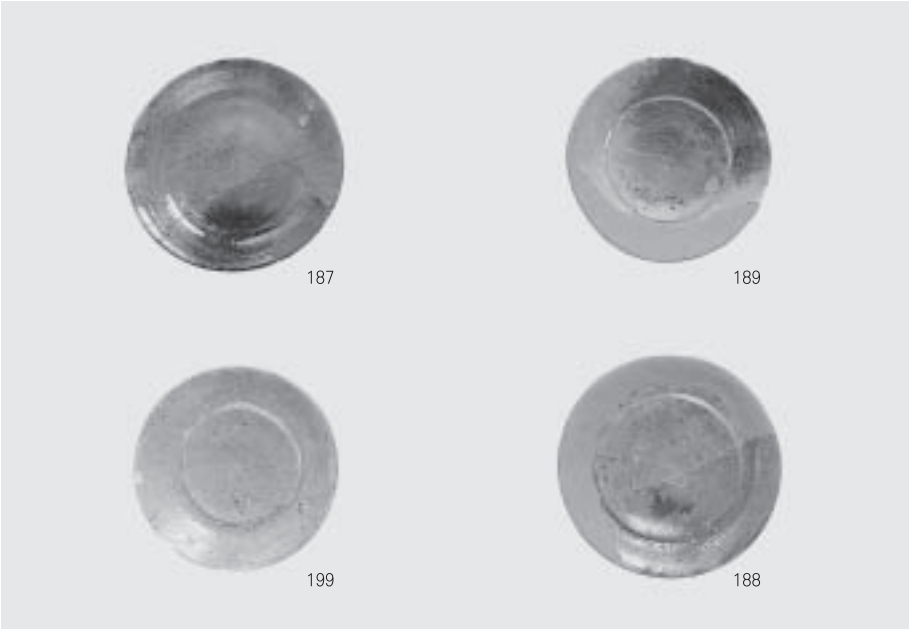

269次調査

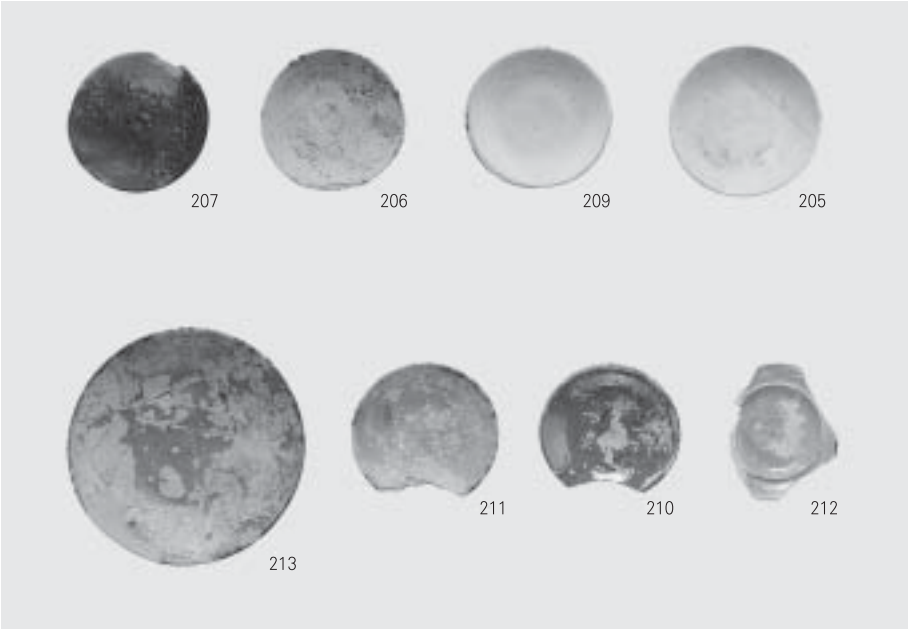





出土土器・陶磁器17

269次調査



出土土器・陶磁器18

269次調査

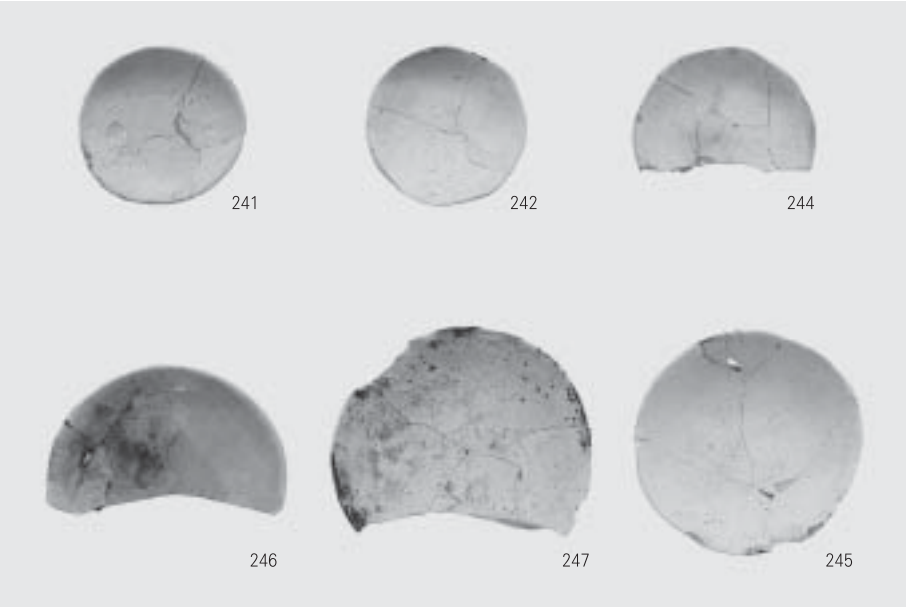

出土土器・陶磁器19

269次調査









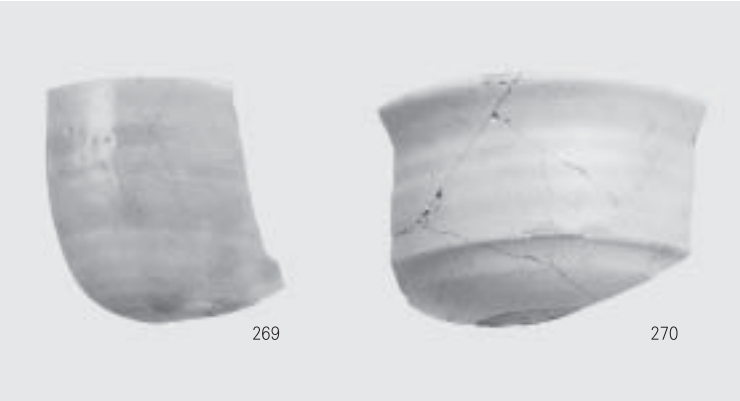

出土土器・陶磁器20

269次調査

273

275

274


281 280 278 277

284 283 276 282

出土土器・陶磁器21

269次調査

279

286

287

285

288

289

出土土器・陶磁器22

269次調査





出土土器・陶磁器23

269次調査

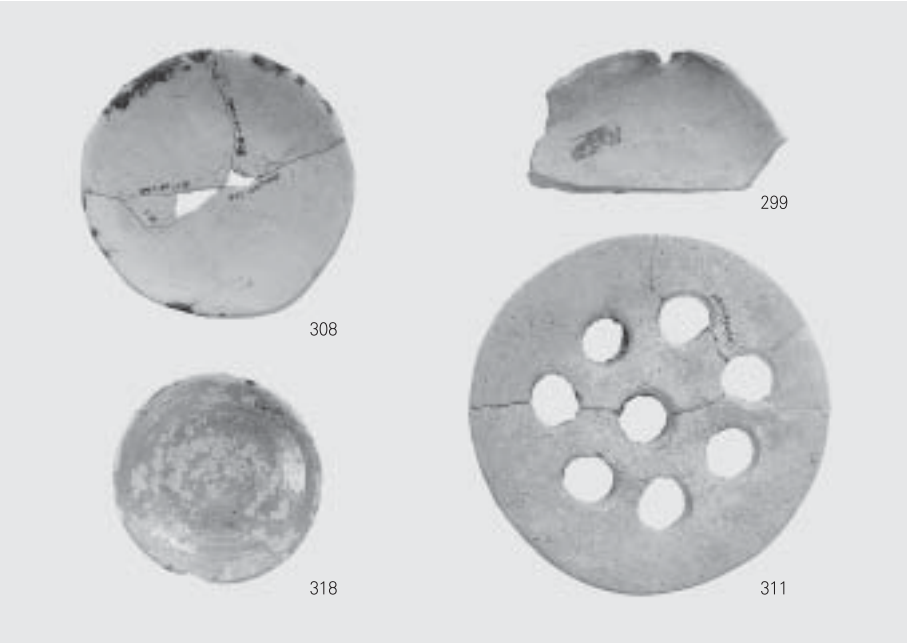



出土土器・陶磁器24

269次調査

313

317

320

319

324 325

326

322

269次調査


323

328

329

出土土器・陶磁器26

269次調査

332

343・333

336

337

338

339

269次調査

340

341

342

346 345

347

349

348

350

出土土器・陶磁器28

269次調査

出土土器・陶磁器29

269次調査

363

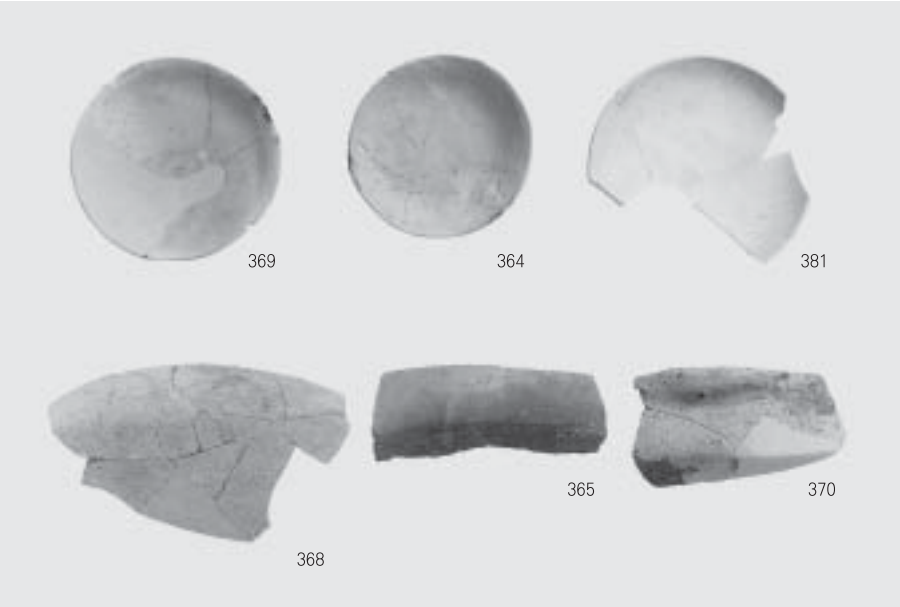
369 364 381 365 370 368


367 366 382

380

389

出土土器・陶磁器30

269次調査

388

390

393


391 392


395 394

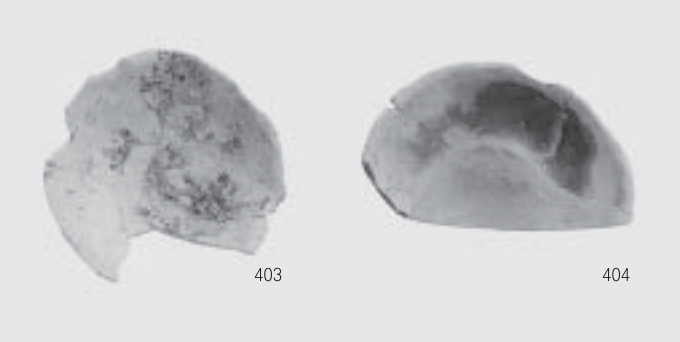
403 404

402

出土土器・陶磁器31

269次調査



（内面）



（外面）



出土土器・陶磁器32

269次調査

（内面）

（外面）

出土土器・陶磁器33

269次調査

400

419

420

421 422

424

出土土器・陶磁器34

平成15年度調査



出土土器・陶磁器35

平成15年度調査



出土土器・陶磁器36

平成15年度調査



平成10年度調査



255次調査

269次調査

出土瓦１

255次調査

269次調査

出土瓦 2

269次調査



出土瓦３

269次調査

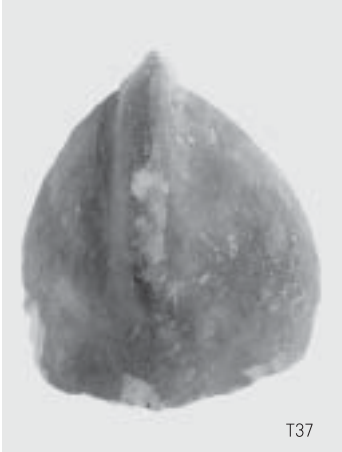





出土瓦４

269次調査

出土瓦 5

269次調査





出土瓦 6

269次調査



出土瓦 7

269次調査





出土瓦 8

269次調査

出土瓦９

269次調査

出土瓦10

269次調査

平成15年度調査

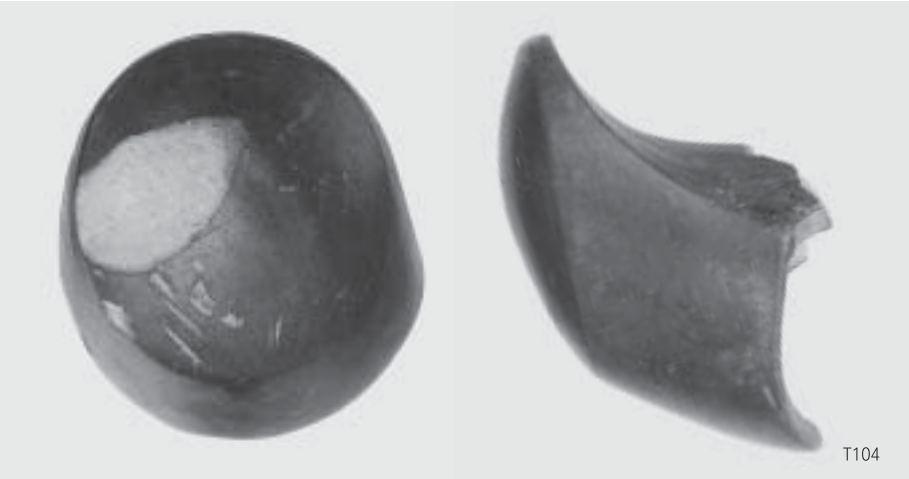

出土瓦11

平成15年度調査



出土瓦12

269次調査

S1

S2

S3

S4

S5

S6

S7

S8

S9

S10

S11

S12

S13

S14

S15

S17

出土石造品１

269次調査

S16

S18

S19

S20

S21

S22

S23

S24

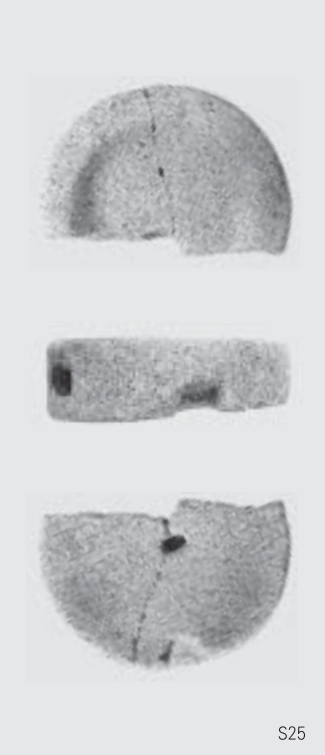
S25

S26

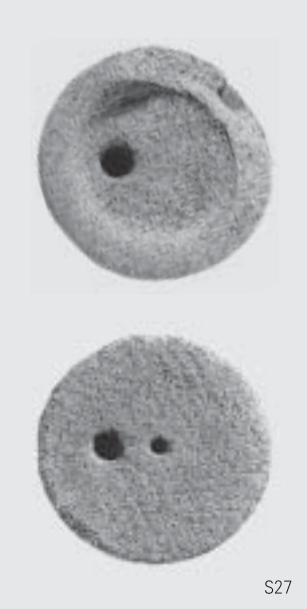
S27

S28

S29

S30

S31

S32

出土石造品２

269次調査

S33

S34

S35

S36

S37

S38

S39

S40

S41

S42

出土石造品３

255次・269次調査

S46

S47

S48

S49

S50

S51

S53

S52

S54

S55

J1

S68

出土石製品１

269次調査





（上面）

（下面）

出土石製品２

255次調査



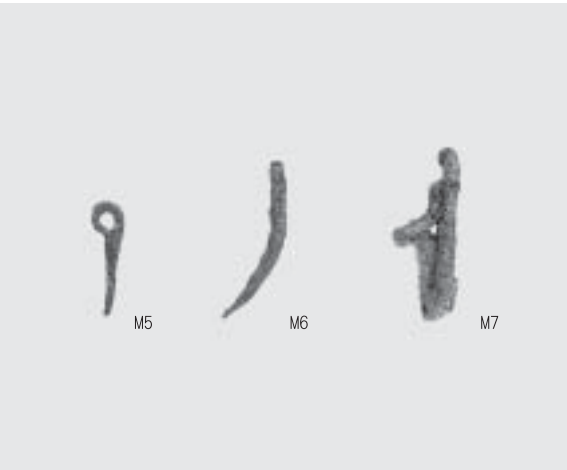

出土金属製品１

269次調査

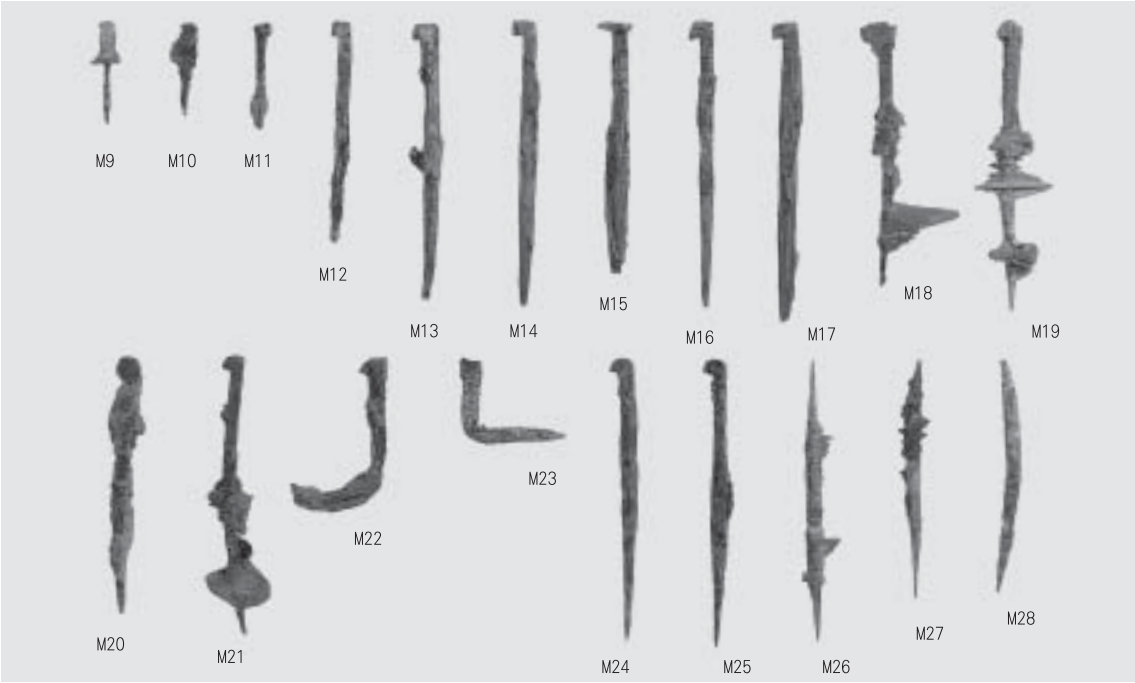





出土金属製品２

269次調査





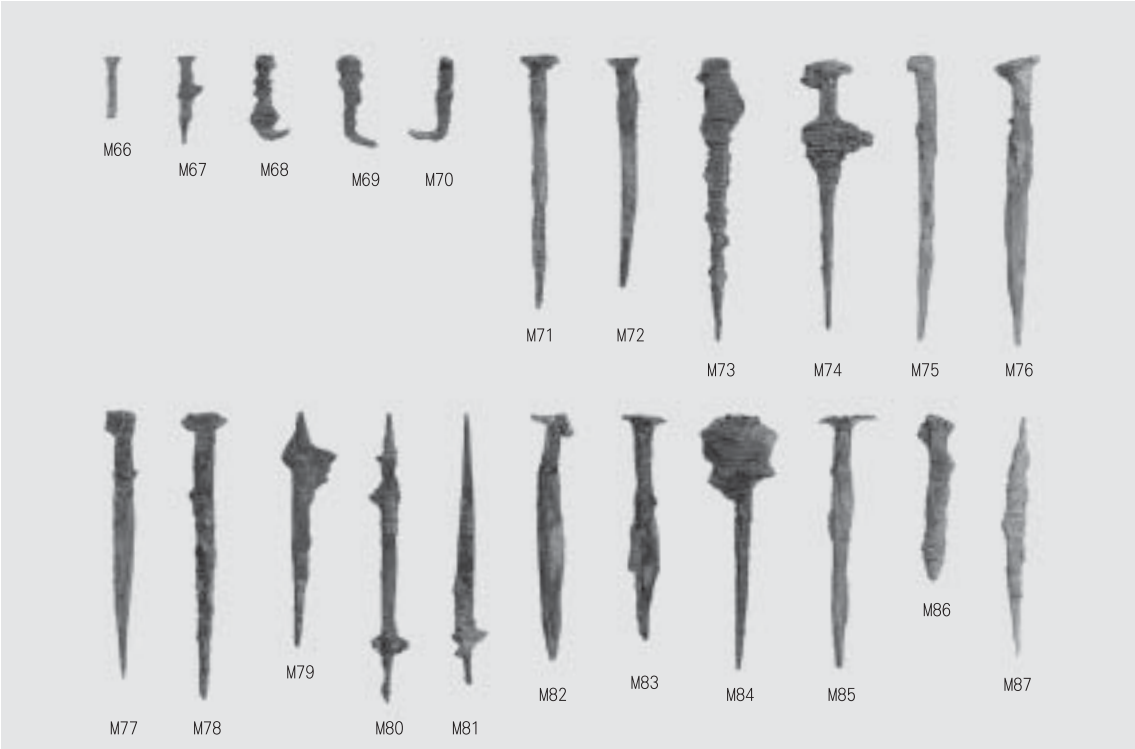

出土金属製品３

269次調査

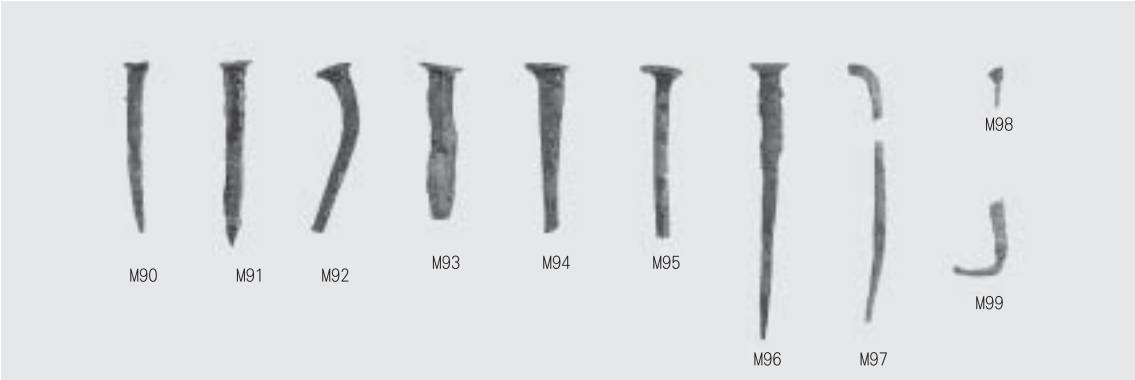



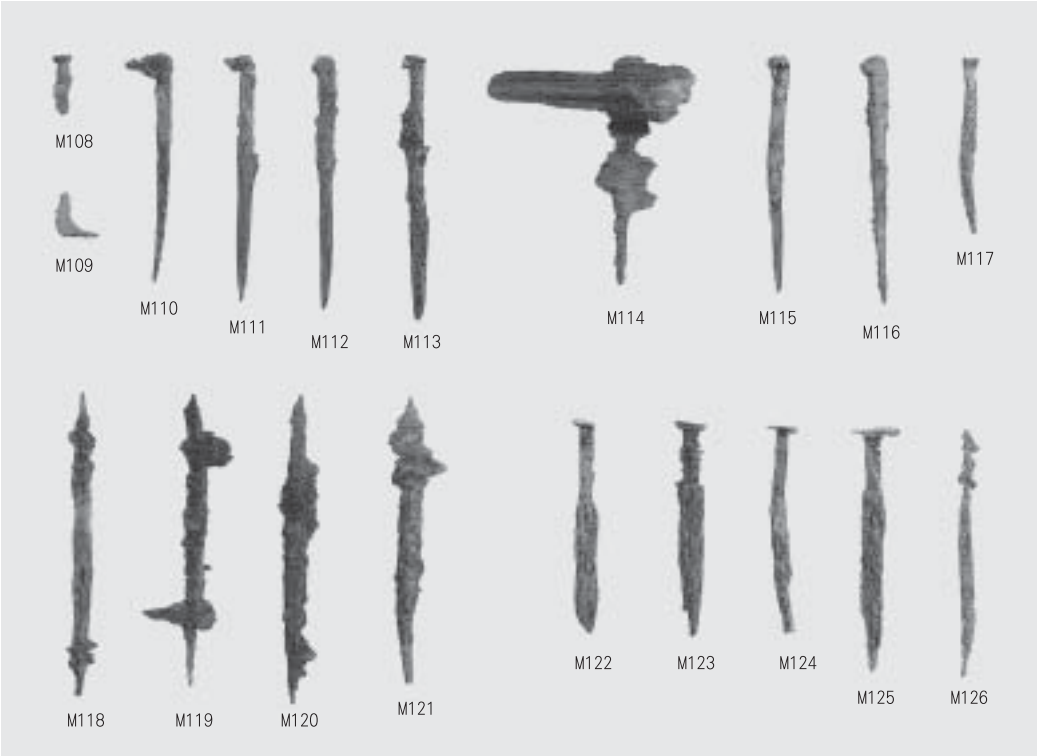

出土金属製品４

269次調査

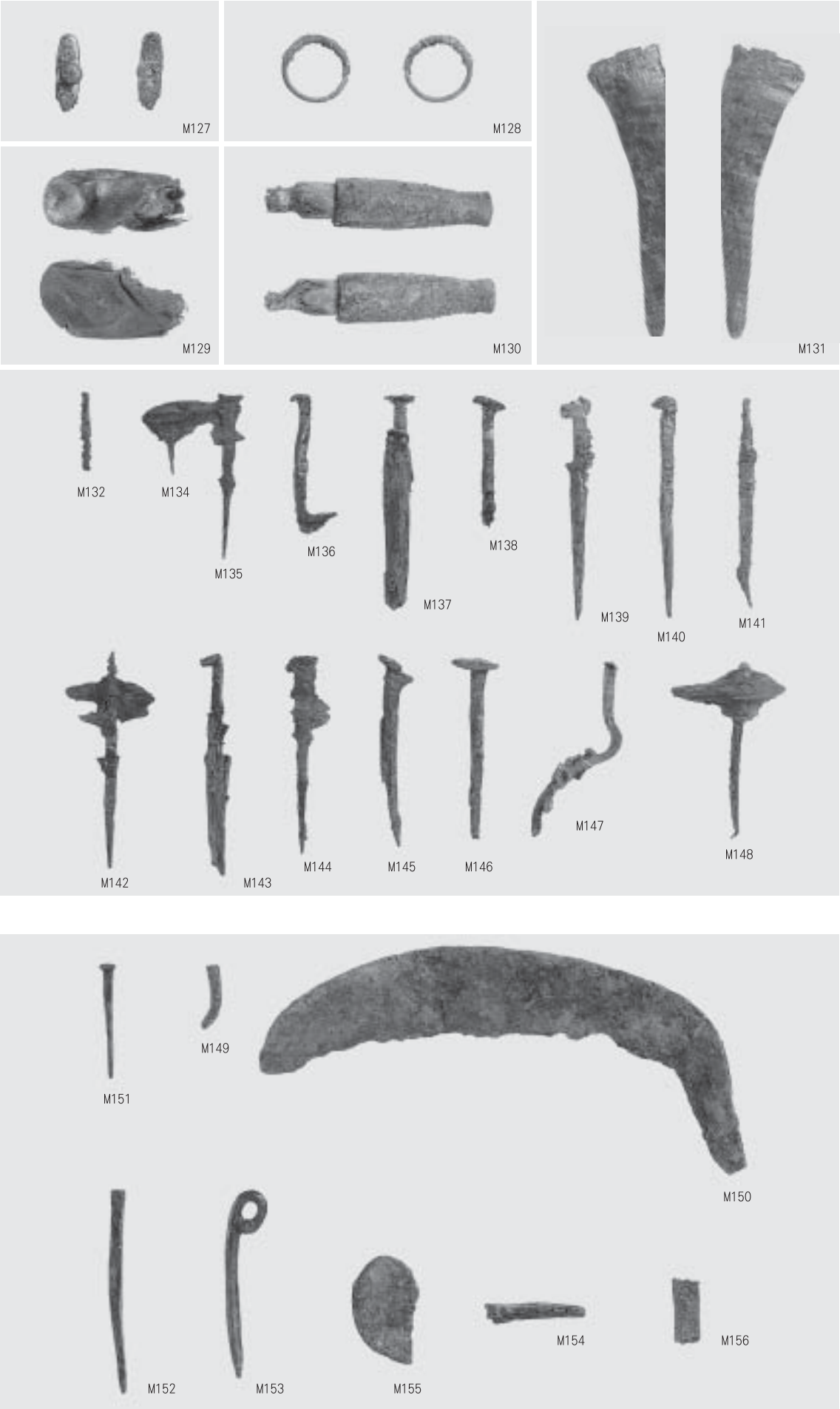

出土金属製品５

269次調査

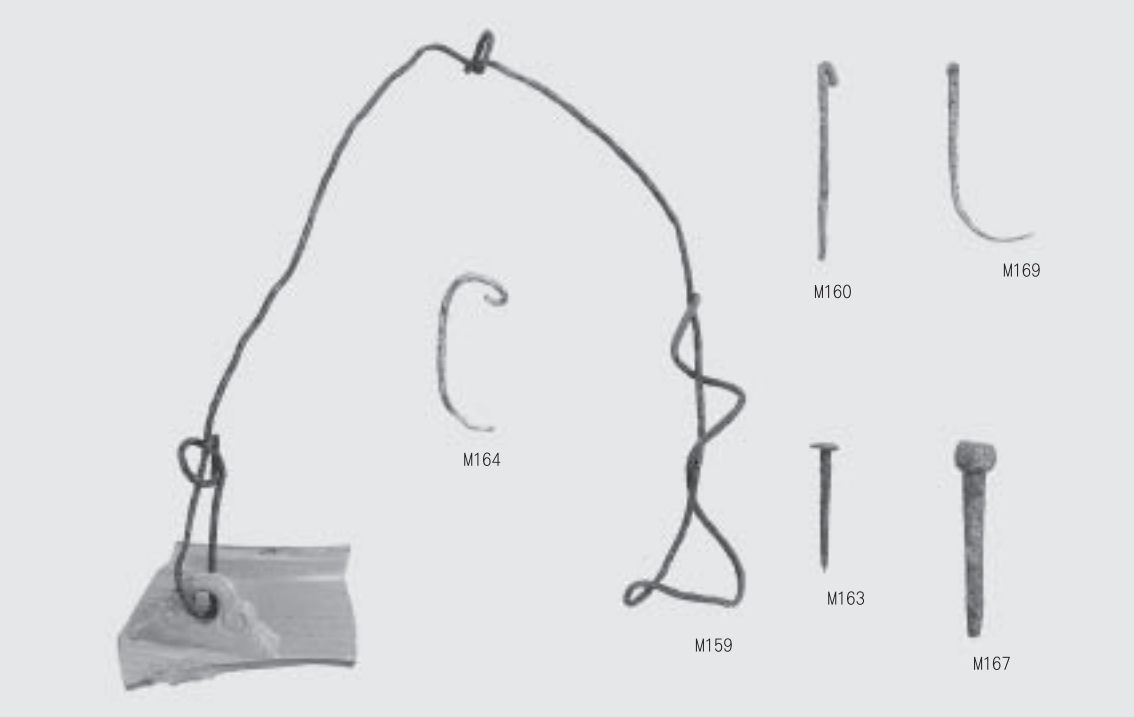





出土金属製品６

269次調査





平成15年度調査



出土金属製品７

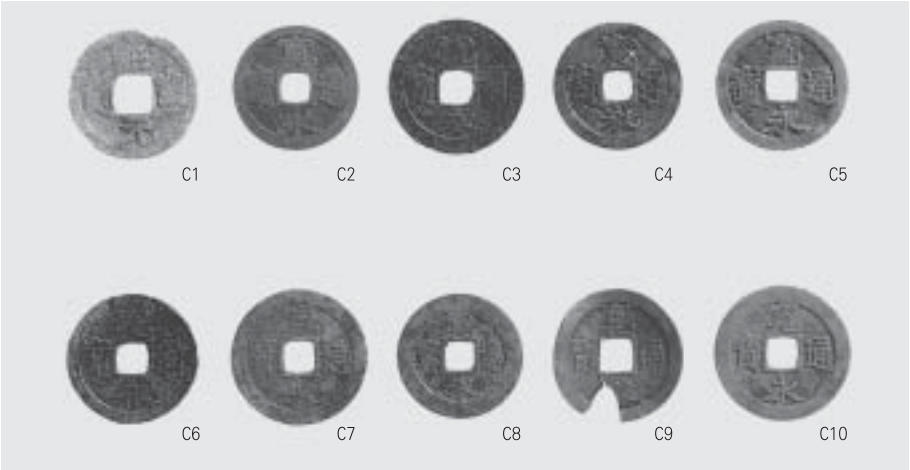

(表面)

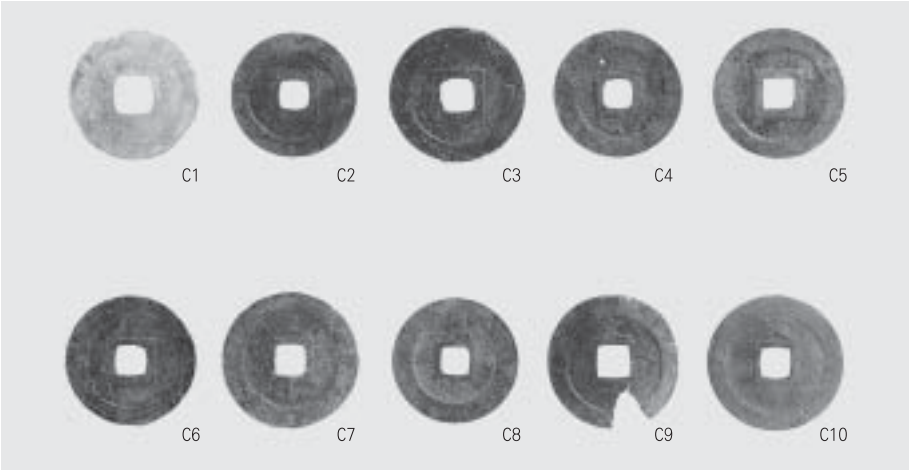

(裏面)



(表面)



(裏面)

出土銭貨１


C19
C20
C21
C22
C23
C24
C25
C26
C27
C28

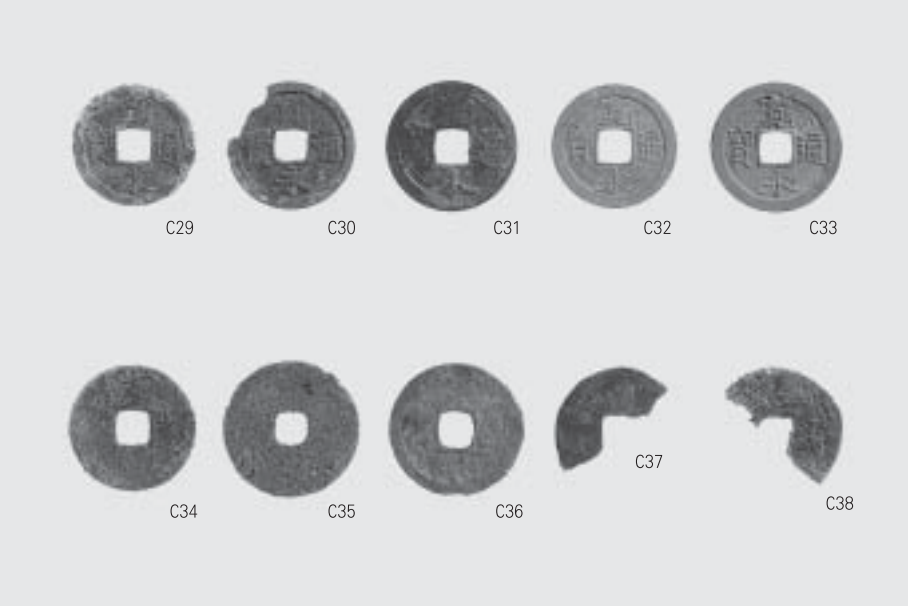
C29
C30
C31
C32
C33
C34
C35
C36
C37
C38


C39
C40
C41
C42

(表面)


C39
C40
C41
C42

(裏面)

出土銭貨 2



出土木製品１





出土木製品２

報　告　書　抄　録

ふりがな	ありおかじょうせき・いたみごうまち
書名	有岡城跡・伊丹郷町Ⅴ
副書名	都市計画道路尼崎港川西線都市計画街路事業に伴う事業に伴う埋蔵文化財調査報告書
巻次	
シリーズ名	兵庫県文化財調査報告
シリーズ番号	第382冊
編著者名	岡田章一・渡辺　昇・西口圭介・山上雅弘・長谷川　眞・松岡千寿・片山一道・藤澤珠織
編集機関	兵庫県立考古博物館
所在地	〒675-0142　加古郡播磨町大中１丁目1-1　TEL 079-437-5589
発行機関	兵庫県教育委員会
所在地	〒650-8567　神戸市中央区下山手通５丁目10-１　TEL 078-341-7711
発行年月日	平成22（2010）年３月18日

所収遺跡名（ふりがな）	所在地（ふりがな）	コード 市町村	コード 遺跡番号	コード 遺跡調査番号	北緯	東経	調査期間	調査面積	調査原因
有岡城跡・伊丹郷町遺跡（ありおかじょうせき・いたみごうまちいせき）	兵庫県伊丹市南本町1丁目・伊丹４丁目・中央５丁目（ひょうごけんいたみしみなみほんまちちょうめ・いたみちょうめ・ちゅうおうちょうめ）	28207	80061	980122	34°46′48″	135°25′11″	1998年９月１日～２日	32㎡	都市計画道路尼崎港川西線都市計画街路事業
				2001101			2001年8月1日～11月19日	779㎡	
				2002149			2002年10月23日～2月12日	700㎡	
				2003223			2003年12月8日～2004年1月27日	360㎡	

所収遺跡名	種別	主な時代	主な遺構	主な遺物	特記事項
有岡城跡・伊丹郷町遺跡	中世城郭・近世町屋	中世～近世	建物跡・堀・土坑・井戸・近世墓	土師器・丹波焼・備前焼・肥前系陶磁器・瀬戸・美濃系陶磁器・京焼系陶器	木床義歯

要約	有岡城跡・伊丹郷町の西側、段丘裾にあたる部分を調査し、主に江戸時代後半の町屋、正覚寺に伴う近世墓、有岡城惣構の外郭線などを検出した。特に正覚寺に伴う近世墓では、土師器および瓦質土器の火消し壷を蔵骨器とする江戸時代後半の火葬墓が多数検出された。さらに、漆喰を使用した槨を持つ土葬墓が同時に検出され、土葬墓と火葬墓の変遷から窺える家族墓の成立を考える上で貴重な資料を提供した。また、出土遺物の中で特筆すべきものに土葬墓から出土した木床義歯がある。

兵庫県文化財調査報告　第382冊

有岡城跡・伊丹郷町Ⅴ

－都市計画道路尼崎港川西線都市計画街路事業に伴う事業に伴う発掘調査報告書－

平成22（2010）年３月18日　発行

編　集　兵庫県立考古博物館
〒675-0142 兵庫県加古郡播磨町大中１丁目１番１号
ＴＥＬ　０７９－４３７－５５８９

発　行　兵庫県教育委員会
〒650-8567 兵庫県神戸市中央区下山手通５丁目10番１号
ＴＥＬ　０７８－３４１－７７１１

印　刷　野崎印刷紙業株式会社
〒603-8151 京都府京都市北区小山下総町54-5