

岩手県文化振興事業団埋蔵文化財調査報告書第702集

か ぬか はま  
鹿糠浜Ⅱ遺跡発掘調査報告書

三陸沿岸道路建設事業関連遺跡発掘調査

2019

国土交通省東北地方整備局三陸国道事務所

(公財)岩手県文化振興事業団

# 鹿糠浜Ⅱ遺跡発掘調査報告書

三陸沿岸道路建設事業関連遺跡発掘調査



## 序

本県には、旧石器時代をはじめとする1万箇所を超す遺跡や貴重な埋蔵文化財が数多く残されています。それらは、地域の風土と歴史が生み出した遺産であり、本県の歴史や文化、伝統を正しく理解するのに欠くことのできない歴史資料です。同時に、それらは県民のみならず国民的財産であり、将来にわたって大切に保存し、活用を図らなければなりません。

一方、豊かな県土づくりには公共事業や社会資本整備が必要ですが、それらの開発にあたっては、環境との調和はもちろんのこと、地中に埋もれ、その土地とともにある埋蔵文化財保護との調和も求められるところです。当事業団埋蔵文化財センターは、設立以来、岩手県教育委員会の指導と調整のもとに、開発事業によってやむを得ず消滅する遺跡の緊急発掘調査を行い、その調査の記録を保存する措置をとってまいりました。

本報告書は、三陸沿岸道路建設事業に関連して、平成29年度に発掘調査を実施した鹿糠浜Ⅱ遺跡の成果をまとめたものです。調査の結果、遺跡は縄文時代後期前葉を中心とした集落であることが確認され、往時の様々な環境を考える上での貴重な資料を得ることができました。

本書が広く活用され、埋蔵文化財についての関心や理解につながると同時に、その保護や活用、学術研究、教育活動などに役立てられれば幸いです。

最後になりましたが、発掘調査並びに報告書の作成にあたり、ご理解とご協力をいただきました洋野町教育委員会をはじめとする関係各位に対し、深く感謝の意を表します。

平成31年2月

公益財団法人 岩手県文化振興事業団  
理事長 菅野洋樹

## 例 言

1. 本報告書は、岩手県九戸郡洋野町種市第15地割地内に所在する鹿糠浜Ⅱ遺跡の調査成果を収録したものである。
2. 岩手県遺跡台帳の遺跡番号と遺跡略号は以下のとおりである。  
遺跡番号：IF58-1354  
遺跡略号：KHⅡ-17
3. 調査は三陸沿岸道路建設関連事業に伴う緊急発掘調査である。国土交通省東北地方整備局三陸国道事務所と岩手県教育委員会事務局生涯学習文化課との協議を経て、公益財団法人岩手県文化振興事業団埋蔵文化財センターが委託を受け、受託事業として実施した。
5. 発掘対象面積、調査期間、調査担当者は以下のとおりである。  
面 積：8,900㎡  
期 間：平成29年4月19日～9月15日  
担当者：村木 敬 河本純一 佐藤桃子 高木 晃 小林弘卓 米田 寛 山川純一  
白戸このみ 佐々木あゆみ 佐藤夏津季 中島康佑
6. 室内整理期間、整理担当者は以下のとおりである。  
期 間：平成29年10月1日～平成30年3月30日  
担当者：村木 敬 河本純一
7. 本報告書の執筆は、第Ⅰ章は国土交通省東北地方整備局三陸国道事務所に依頼している。第Ⅳ章1と第Ⅴ章は河本、それ以外は村木が行っている。
8. 業務委託は次の外部機関に依頼した。下記の分析に伴う結果は第Ⅶ章に収録している。  
遺構デジタル図化・遺構図版編集：株式会社リッケイ  
土器・石器実測図化：株式会社ラング  
放射性炭素年代測定・樹種同定：株式会社加速器研究所  
火山灰同定：バリノサーヴェイ株式会社  
琥珀分析：株式会社第四紀地質研究所
9. 基準点測量は、株式会社ダイヤに委託しており、座標値は世界測地系を用いている。
10. 野外調査および本書の作成にあたり、以下の方からご指導・ご助言を賜った（敬称略）。  
千田政博
11. 本遺跡の調査成果は、調査概報（岩文埋報692集）で公表しているが、本報告書の内容はそのいづれよりも優先される。
12. 本遺跡から出土した遺物及び調査に関わる資料は、岩手県立埋蔵文化財センターにおいて保管している。

## 目 次

I	調査に至る経過	1
II	遺跡概要	1
	1 遺跡の位置・立地	1
	2 歴史的環境	3
III	野外・室内調査	5
	1 野外調査	5
	2 室内調査	6
	3 凡例	6
IV	分類基準	7
	1 縄文土器	7
	2 縄文石器	8
V	基本層序	9
VI	調査成果	12
	1 概略	12
	2 検出された遺構・遺物	18
VII	自然科学分析	123
	1 放射性炭素年代 (AMS) 測定	123
	2 炭化材樹種同定	131
	3 琥珀分析	135
	4 火山灰同定	147
VIII	総括	156
	1 遺構・遺物	156
	2 自然科学分析について	160
	3 遺構の変遷	161
	4 縄文時代前期前葉における遺構の変遷	164
	5 奈良時代の遺構・遺物の検討	167
	6 まとめ	167

## 図 版 目 次

第1図	遺跡位置図		第43図	SK56・58～64	74
第2図	調査範囲図	2	第44図	SK65～68、SR01	77
第3図	遺跡分布図	4	第45図	SKT01～04	79
第4図	グリッド配置図	5	第46図	SKT05～07	81
第5図	凡例	6	第47図	SX01～04	83
第6図	地層柱状図	10	第48図	SK02～04・06・08・10出土遺物	84
第7図	基本層序	11	第49図	SK22・23・25出土遺物	85
第8図	遺構配置図(1)	14	第50図	SK33・34・36・37出土遺物	86
第9図	遺構配置図(2)	15	第51図	SK38・43出土遺物	87
第10図	遺構配置図(3)	16	第52図	SK47・57・66・68、SR01、SKT02・05・06、 SX02、P17出土遺物	88
第11図	遺構配置図(4)	17	第53図	柱穴群・遺物集中区2	90
第12図	SI01	19	第54図	遺物集中区出土遺物(1)	91
第13図	SI02	20	第55図	遺物集中区出土遺物(2)	92
第14図	SI02SN01・出土遺物	21	第56図	1区包含層調査状況	94
第15図	SI03・出土遺物(1)	22	第57図	遺構外出土土器(1)	95
第16図	SI03出土遺物(2)	23	第58図	遺構外出土土器(2)	96
第17図	SI04・出土遺物	25	第59図	遺構外出土土器(3)	97
第18図	SI05・出土遺物	26	第60図	遺構外出土土器(4)	98
第19図	SI06・出土遺物	28	第61図	遺構外出土石器(1)	99
第20図	SI07・出土遺物	29	第62図	遺構外出土石器(2)	100
第21図	SI08	31	第63図	遺構外出土石器(3)	101
第22図	SI08出土遺物	32	第64図	遺構外出土石器(4)	102
第23図	SI09・出土遺物	33	第65図	遺構外出土石器(5)	103
第24図	SI10・出土遺物(1)	34	第66図	遺構外出土石器(6)	104
第25図	SI10出土遺物(2)	35	第67図	遺構外出土石器(7)	105
第26図	SI11	36	第68図	遺構外出土石器(8)	106
第27図	SI11出土遺物	37	第69図	遺構外出土石器(9)	107
第28図	SI12	39	第70図	遺構外出土石器(10)	108
第29図	SI12出土遺物(1)	40	第71図	SI14(1)	111
第30図	SI12出土遺物(2)	41	第72図	SI14(2)	112
第31図	SI13・出土遺物	42	第73図	SI14出土遺物(1)	113
第32図	SI15	43	第74図	SI14出土遺物(2)	114
第33図	SI15出土遺物	44	第75図	SD01・出土遺物	115
第34図	SK01～SK06	47	第76図	土器分類図(1)	158
第35図	SK07～12	50	第77図	土器分類図(2)・ 磨製石斧製作工程	159
第36図	SK13～20・22	53	第78図	時期別遺構配置図(1)	161
第37図	SK21・23～27	56	第79図	時期別遺構配置図(2)	162
第38図	SK28～32・34	60	第80図	Ⅱ期遺構配置図	163
第39図	SK33・35・37・38	62	第81図	Ⅱ期の集落構成	165
第40図	SK36・39～43	65	第82図	奈良時代以降・遺物集成	166
第41図	SK44～50	67			
第42図	SK51～55・57	71			

## 觀 察 表

第1表 遺構出土遺物一覽表 …………… 12	第5表 土・石製品觀察表 …………… 120
第2表 土器・石器出土表 …………… 94	第6表 土師器觀察表 …………… 120
第3表 器種・石器材料組成表 …………… 108	第7表 石器觀察表 …………… 121
第4表 縄文土器觀察表 …………… 116	

## 写 真 図 版

写真図版1 遺跡遠景(1) …………… 171	写真図版24 SK38～43 …………… 194
写真図版2 遺跡全景(1) …………… 172	写真図版25 SK44～49 …………… 195
写真図版3 遺跡全景(2) …………… 173	写真図版26 SK50～54 …………… 196
写真図版4 遺跡全景(3) …………… 174	写真図版27 SK55～59 …………… 197
写真図版5 SI01 …………… 175	写真図版28 SK60～66 …………… 198
写真図版6 SI02・03 …………… 176	写真図版29 SK67・68、SKT01～04 …………… 199
写真図版7 SI04・05 …………… 177	写真図版30 SKT05～07、SR01 …………… 200
写真図版8 SI06・07 …………… 178	写真図版31 SX01～04、SD01、遺物集中区2、 3区柱穴群 …………… 201
写真図版9 SI07～09 …………… 179	写真図版32 琥珀出土状況、1～3区基本層序、 作業風景 …………… 202
写真図版10 1区住居群全景・SI10 …………… 180	写真図版33 出土遺物(1) …………… 203
写真図版11 SI11 …………… 181	写真図版34 出土遺物(2) …………… 204
写真図版12 SI12 …………… 182	写真図版35 出土遺物(3) …………… 205
写真図版13 SI13・3区住居群全景 …………… 183	写真図版36 出土遺物(4) …………… 206
写真図版14 SI14(1) …………… 184	写真図版37 出土遺物(5) …………… 207
写真図版15 SI14(2) …………… 185	写真図版38 出土遺物(6) …………… 208
写真図版16 SI14(3) …………… 186	写真図版39 出土遺物(7) …………… 209
写真図版17 SI14(4)・SI15 …………… 187	写真図版40 出土遺物(8) …………… 210
写真図版18 SK01～06 …………… 188	写真図版41 出土遺物(9) …………… 211
写真図版19 SK07～12 …………… 189	写真図版42 出土遺物(10) …………… 212
写真図版20 SK13～20 …………… 190	写真図版43 出土遺物(11) …………… 213
写真図版21 SK21～26 …………… 191	写真図版44 出土遺物(12) …………… 214
写真図版22 SK27・28・30～32 …………… 192	
写真図版23 SK33～37 …………… 193	





第1図 遺跡位置図

## I 調査に至る経過

鹿糠浜Ⅱ遺跡は、一般国道45号三陸沿岸道路事業(侍浜～階上)の事業区域内に存在することから発掘調査を実施することとなったものである。

三陸沿岸道路は、宮城、岩手、青森の各県の太平洋沿岸を結ぶ延長359kmの自動車専用道路で、東日本大震災からの早期復興に向けたリーディングプロジェクトとして、平成23年度にこれまで事業化されていた区間も含め、全線事業化された復興道路である。

鹿糠浜Ⅱ遺跡に係る埋蔵文化財の取り扱いについては、平成25年2月6日付け国東整陸二調第1052号により、三陸国道事務所長から岩手県教育委員会生涯学習文化課長あてに試掘調査を依頼し、平成25年3月14～15日に試掘調査を行い、平成25年3月28日付け教生第1820号により、工事に先立って発掘調査が必要と回答がなされたものである。

その結果を踏まえて、岩手県教育委員会と協議を行い、鹿糠浜Ⅱ遺跡は平成29年4月3日付けで公益財団法人岩手県文化振興事業団と委託契約を締結し、発掘調査を実施することとなった。

(国土交通省東北地方整備局三陸国道事務所)

## II 遺跡概要


### 1 遺跡の位置・立地

鹿糠浜Ⅱ遺跡は九戸郡洋野町種市第15地割地内に所在し、洋野町役場の約5km南に位置している。遺跡が立地する地形は、現況からは北に位置する尾根の北向き斜面から南に流れる沢までが一連の地形であり、東西方向に延びる比高を伴う大きな1つの丘陵であると想定していた。しかし、実際には中央部に存在している東西に走る林道部は谷地形であることを確認できたことから、本来の地形は2条の丘陵が存在していることが判明した。ここでは2条の丘陵を北と南に分けて報告していく。北丘陵は標高62m前後の狭い頂部が存在しており、東へは緩やかに標高を下げているものの、南北側にはそれぞれ急斜面が形成されている。北側の斜面は沢が東流していることから急峻な崖が認められる。また、南側の斜面は北側ほどではないが、急な斜面を形成しながら南丘陵との間にある谷筋へと下っている。標高は約52～62mである。南丘陵は北側に谷筋が存在し、南側には沢が東流しているため、頂部には東へ下る緩斜面が形成されている。標高は約45～53mである。よって北と南丘陵の頂部では11m前後の比高が認められ、段丘面は異なることが明らかとなった。ただし、いずれの丘陵も現国道よりは一段高い面に位置している。

近隣には、遺跡の北側に南鹿糠Ⅰ遺跡、南側に鹿糠浜Ⅰ遺跡が存在しており、共に北側の丘陵と同一面上に立地している。

遺跡は国土地理院発行の1:50,000「階上岳」(NJ-54-14-6)の図幅に含まれ、北緯40度23分28秒、東経141度43分9秒付近にある。

1 遺跡の位置・立地



第2図 調査範囲図

## 2 歴史的環境

洋野町内には203遺跡（註1）が存在している。ここでは周辺遺跡の分布状況と調査成果を簡単にまとめていく。

遺跡周辺には多くの遺跡が確認されており、それらの遺跡は国道45号より西側の一段高い丘陵及びそれより内陸部に分布している。所属時期は縄文時代のものが大半であり、それ以降に属する遺跡の存在は極めて少ない。下記に取り上げた遺跡をみていくと、荒津内遺跡はさらに一段高い段丘面、ゴッソー遺跡は一段低い段丘面に立地する以外は、概ね同一段丘面上に立地している。

近隣地域において調査成果が得られている遺跡は9遺跡ある。それらの中で当該事業に伴い調査された遺跡は、図幅に含まれるだけでも8遺跡が存在している。所属時期は縄文時代から中世と多岐にわたっているものの、その大半は縄文時代である。ここでは本遺跡と同様、縄文時代と奈良時代の成果が得られている遺跡に限ってまとめていく。

ゴッソー遺跡は当埋蔵文化財センター（(財)岩手県文化振興事業団1996・2001）と町教育委員会（洋野町教育委員会2017）によって調査が行われている。両成果は同一段丘面上によるものである。前者からは縄文時代後期を中心とした竪穴住居が確認されている。また、後者からは縄文時代中期を中心とした竪穴住居が確認されている。荒津内遺跡は縄文時代のフラスコ状土坑や陥し穴状遺構、北鹿糠遺跡は縄文時代後期の竪穴住居1棟や陥し穴状遺構、南鹿糠I遺跡は縄文時代前期の竪穴住居2棟や奈良時代の竪穴住居1棟、鹿糠浜I遺跡は縄文時代後期の竪穴住居3棟や配石遺構、縄文時代前期の土器包含層、北玉川遺跡は縄文時代後期の竪穴住居3棟や土坑、宿戸遺跡は縄文時代早期から中期の竪穴住居25棟、小田ノ沢遺跡では前期の竪穴住居14棟や土坑など、それぞれの遺跡において遺構と遺物が確認されている。

上記のように近隣遺跡で得られている成果からは、遺跡が立地する段丘によって形成時期が異なることが窺える。本遺跡の一段低い面に当たるゴッソー遺跡では町内において例の少ない縄文時代中期の成果が得られている。そして、同じ段丘面に位置する南鹿糠I、鹿糠浜I・II、北玉川などでは縄文時代前期や後期を中心とした成果が得られている。これは遺構の密度に差が認められるものの、共通して確認されていることである。さらに、一段高い面に位置する荒津内遺跡では詳細な時期は不明だが、縄文時代を中心とした成果が得られている。このように地形によって、遺跡が形成される時期やその様相が異なることを捉えられたことは、洋野町の歴史を理解していく上で大きな成果と考えられる。

註1：岩手県遺跡情報検索システムによる。

### 参考文献

- （財）岩手県文化振興事業団1996『ゴッソー遺跡発掘調査報告書』岩手県文化振興事業団埋蔵文化財調査報告書第238集
- （財）岩手県文化振興事業団2001『ゴッソー遺跡発掘調査報告書』岩手県文化振興事業団埋蔵文化財調査報告書第357集
- （公財）岩手県文化振興事業団2017『平成28年度発掘調査報告書』岩手県文化振興事業団埋蔵文化財調査報告書第676集
- （公財）岩手県文化振興事業団2018『平成29年度発掘調査報告書』岩手県文化振興事業団埋蔵文化財調査報告書第692集
- 洋野町教育委員会2017『ゴッソー遺跡発掘調査報告書』洋野町埋蔵文化財調査報告書第3集



第3図 遺跡分布図

### Ⅲ 野外調査・室内調査

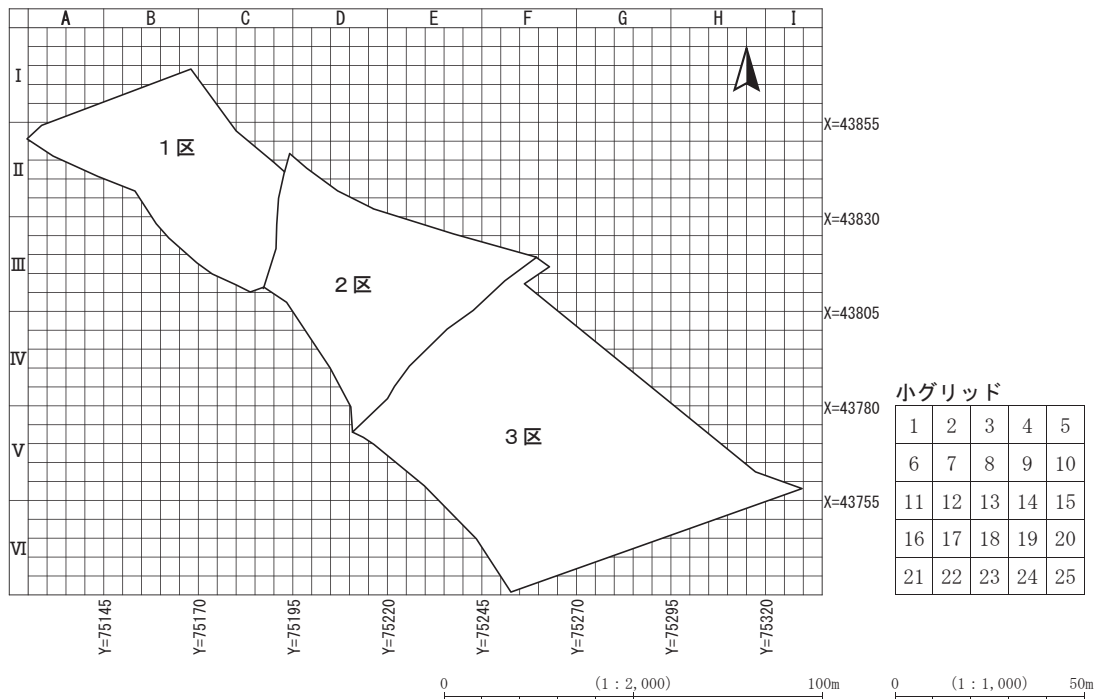
#### 1 野外調査

調査区は、配置図に示したように大グリッドは西から東に向かってA～I、北から南に向かってI～VIと設定した。大グリッドは1辺が25m、小グリッドは各辺を5等分して1辺が5mとなるように組み、小グリッドの北西隅を1、南東隅を25と付している。各グリッドは北西隅の杭名称による。調査区は都合上1～3区に区分しており、遺構外などの出土遺物は各区域ごとで取り上げている。

野外調査は、任意にトレンチを複数箇所に設定しており、遺構検出面の確認を行った後、重機で検出面まで掘り下げている。遺構の確認は鋤簾と両刃鎌を用いプランを把握し、検出遺構は住居跡が四分法、土坑が二分法を用いて精査を行っている。また包含層は任意にグリッドを設け、人力にて掘り下げを行っている。記録は台帳や野帳に記録している。実測は、平面が「遺構くん」((株)CUBIC製)、断面がデジタルカメラ((株)リッケイ)を用いて図化している。写真撮影は一眼レフデジタルカメラ(CanonEOS6D)、645判一眼レフカメラ(マミヤ)を用いている。

野外調査の経過は以下のとおりである。

平成29年4月19日、調査開始。重機による表土掘削を行う。5月16日器材搬入、現場設営。17日人力による精査開始。5月18日基準点打設。7月21日1・2区を対象に空撮。7月31日部分終了確認。1区引き渡し。9月8日終了確認。13日3区を中心に空撮。15日撤収し、調査終了。



第4図 グリッド配置図

## 2 室内調査

室内整理における経過及び作業工程と掲載基準は以下のとおりである。

平成29年10月1日に開始し、平成30年3月30日に終了している。

出土遺物は注記・接合復元を行った後、掲載遺物を登録している。

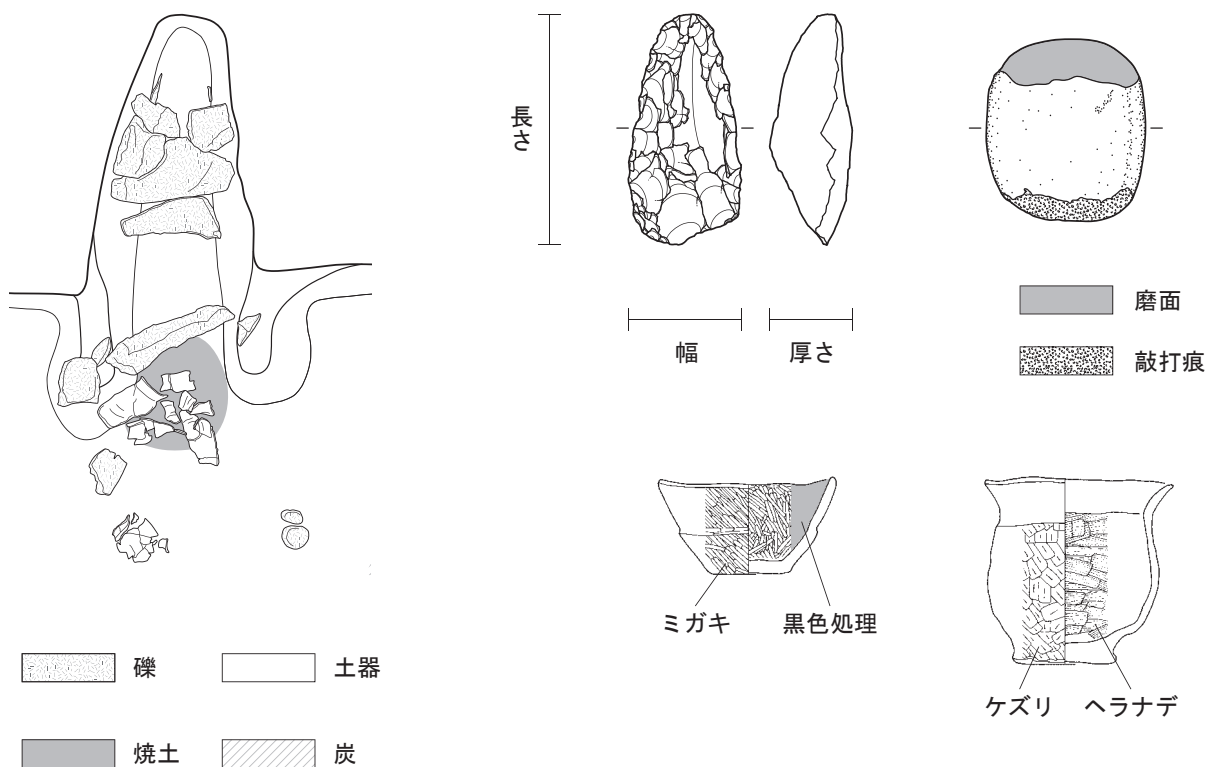
遺構図版作成は、野外調査において取得した断面及び平面図のデータを、委託業務((株)リッケイ)において合成・編集作業を行い、図版を作成している。複数回の校正を重ね、版下への工程を経ている。

遺構・遺物写真図版は共に、デジタルカメラで撮影したものをそのまま入校している。

遺物実測については、土器が1/3、石器が1/4～2/3、土・石製品が1/2で掲載している。図化については、土器・石器共にPEAKIT((株)ラング)を用いて作成している

## 3 凡例

本書における遺構・遺物実測図の凡例は以下のとおりである。



第5図 凡例

## IV 分類基準

### 1 縄文土器

土器は縄文時代前期から弥生時代、古代に属するものを確認している。ここでは主体となる後期前葉の土器に限って下記の分類を採用している。

**I群**：深鉢形または鉢形を呈し、沈線と縄文で文様を描くもの。隆帯や突起をもつものも見られる。

施文手法および文様モチーフにより、以下1～10類に分類。

- 1類：口縁部に小突起をもつもの。
- 2類：口縁部にボタン状の貼付突起をもつもの。
- 3類：口縁部に角状突起をもつもの。
- 4類：口縁部に楕円形または方形の区画文を描くもの。隆帯をもつものも見られる。
- 5類：口縁部に曲線文様を描くもの。
- 6類：口縁部に2条以上の平行沈線を施すもの。
- 7類：口縁部および胴部に三角形区画文を描くもの。
- 8類：胴部に方形文様を描くもの。隆帯をもつものも見られる。
- 9類：胴部に曲線文様を描くもの。隆帯をもつものも見られる。
- 10類：残りが悪く文様モチーフが不明のもの。

**II群**：深鉢形または鉢形を呈し、沈線のみで文様を描くもの。

**III群**：深鉢形または鉢形を呈し、ほぼ縄文だけで施文される、または無文のもの。施文手法により、以下1～4類に分類。

- 1類：縄文原体を回転施文するもの。
- 2類：縄文原体を口縁部に平行するように押圧したもの。
- 3類：網目状撚糸文を施文とするもの。
- 4類：無文のもの。

**IV群**：浅鉢形を呈するもの。

**V群**：壺形を呈するもの。施文手法により、以下1～3類に分類。

- 1類：沈線のみによって施文するもの。施文手法および文様モチーフにより、さらにa～dに細分できる。
  - a：太めの沈線により方形文様を描くもの。
  - b：太めの沈線により曲線文様を描くもの。
  - c：太めの沈線により鋸歯文を描くもの。弥生土器の可能性はある。
  - d：細めの沈線を多重に平行させることで文様を描くもの。
- 2類：沈線および縄文によって施文するもの。
- 3類：沈線および隆帯によって施文するもの。隆帯の種類により、さらにa・bに細分できる。
  - a：素文隆帯のもの。
  - b：隆帯上に沈線を施すもの。

**VI群**：ミニチュア土器。器形により、以下1～4類に分類。

- 1類：深鉢形・鉢形を呈するもの。



- 2類：壺形を呈するもの。
- 3類：椀形を呈するもの。
- 4類：坏形を呈するもの。

## 2 縄文石器

石鏃：扁平で左右対称となり、先端部が形成されたもの。有茎と無茎を確認できるが、点数が少ないためここでは一括して扱う。

石筥：器中軸線で左右対称となり、平面形状が撥形・長方形を呈し、一端ないし両端に刃部が形成されているもの。

石錐：両側縁から二次加工を施し、両面加工の錐部が形成されたもの。

剥片：石核から剥離されたものであり、ここでは規模を問わず全てを対象としている。

石核：剥片剥離が認められるもの。

礫器：二次加工によって礫の縁辺に刃部が作出されたもの。

礫片：礫器及び磨製石斧の製作段階で剥離された剥片を対象としている。

磨製石斧：剥離・敲打により整形され、研磨が施され仕上げられたものである。完成品へと至る製作工程は以下の5段階に分けられ、本文及び観察表には各段階を（○段階）で示している。

- 1段階：剥離整形。基本的には両面ないし片面に対して剥離を行う。
- 2段階：剥離・敲打整形。剥離された面ないし自然面に対して敲打を行う。
- 3段階：敲打整形。敲打による整形が行われ、それによって覆われている。
- 4段階：敲打・研磨整形。敲打された後に、研磨が施されている。
- 5段階：完成品。

ただし、上記の段階における整形の中には、片面に剥離し、反対側の面に自然面を残すものも含まれる。その後、敲打により整形が行われている。それらも上記の段階に含めている。

敲磨器：敲打痕や磨面（摩耗痕）が認められたもの。

I類は主に敲打痕が認められており、その部位によってa～eに細分している。

- a：側面に形成されている。
- b：端部に形成されている。
- c：平坦面に形成されている。
- d：多面体に形成されている。
- e：a～c類で構成されている。

II類：主に磨面が認められており、主に平坦面に形成されている。

III類：I類とII類の痕跡が形成されている。

石皿：平坦面に敲打痕や磨面が形成されている。

原石：丘陵の基盤となる花崗岩以外の加工・剥片剥離が認められないもの。本来丘陵上には存在しない石器材料である。

## V 基本層序

調査範囲が尾根部や平坦部など異なる地形に跨がって設けられていたため、1区西側の北向き斜面部、2区南西の傾斜変換点付近、3区南西側の平坦部先端の3か所で基本層序を観察している。

I層：黒色～黒褐色土（10YR2/1～2/2）表土および黒ボク土層。粘性、しまり共に弱。生物擾乱が下部まで及ぶ1区と、層厚が薄い3区では細分できなかったが、2区では以下の3層に細分できた。

I-1層：黒色土（10YR2/1）落葉層。生物擾乱を受ける。粘性、しまり共に弱い。

I-2層：黒褐色土（10YR2/2）黒ボク土層。粘性弱い、しまりやや弱い。十和田a火山灰（西暦915年<sup>1)</sup>）と考えられる中砂～粗砂ブロックが散見される。

I-3層：黒色土（N2/0）黒ボク土層。粘性弱い、しまりやや弱い。1～2cm大の塊状構造を呈した鉱物は、十和田b火山灰層（約2,700年前<sup>2)</sup>）に相当すると考えられる。

II層：黒色～黒褐色土（10YR2/1～2/2）黒ボク土層。粘性弱～中、しまりやや弱い～並。1・3区では細分できなかったが、2区では以下の2層に細分できた。

II-1層：黒色土（10YR2/1）黒ボク土層。粘性弱い、しまり中。縄文時代後期前葉（約4,000年前<sup>3)</sup>）の遺物を包含する。

II-2層：黒褐色土（10YR2/2）黒ボク土層。粘性弱い、しまり中。十和田中振火山灰（約5,900～6,100年前<sup>4)</sup>）の影響か、II-1層と比べやや砂質で、下部には軽石粒を少量含む。

III層：黒褐色土（10YR3/2）および暗褐色～褐色土（10YR3/4～4/4）生物擾乱によりII層の黒ボク土層とIV層の古土壤層が混然となった層。粘性弱～並、しまりやや弱～中。下部には十和田南部浮石（約9,200年前～9,600年前<sup>5)</sup>）に由来すると考えられる軽石粒を含む。

IV層：褐色～黄褐色土（10YR4/4～5/6）古土壤層。粘性並、しまり中～強い。十和田八戸火山灰層の上位にあるローム層が土壤生成作用を受け暗色化したものとする。以下の3層に細分できる。

IV-1層：褐色～黄褐色土（10YR4/4～5/6）古土壤層。粘性、しまり共に中。十和田南部浮石に由来すると考えられる軽石粒を多く含む。

IV-2層：褐色～にぶい黄褐色土（10YR4/4～5/4）古土壤層。粘性中、しまり強い。2区では軽石粒が少ないが、1区では上下の層からの影響で軽石粒を多く含む。

IV-3層：黄褐色土（10YR5/6）古土壤層。粘性中、しまり強い。上位のIV-1・2層に比べ、暗色化は弱く、下部には十和田八戸火山灰層に由来すると考えられる軽石粒を多く含む。

V層：明黄褐色～黄褐色土（2.5YR6/6～10YR7/8）十和田八戸火山灰層（約15,500年前<sup>6)</sup>）。粘性なし、しまり強い。粗粒の軽石層と細粒の火山砂層が交互に堆積する。

V-1層：明黄褐色土（2.5Y6/6）軽石層。粘性なし、しまり強い。層厚が厚い1区では細粒の火山砂層の間在が認められる。

V-2層：明黄褐色土（10YR7/6）火山砂層。粘性なし、しまり強い。軽石粒を少量含む。

V-3層：黄褐色土（10YR7/8）軽石層。粘性なし、しまり強い。

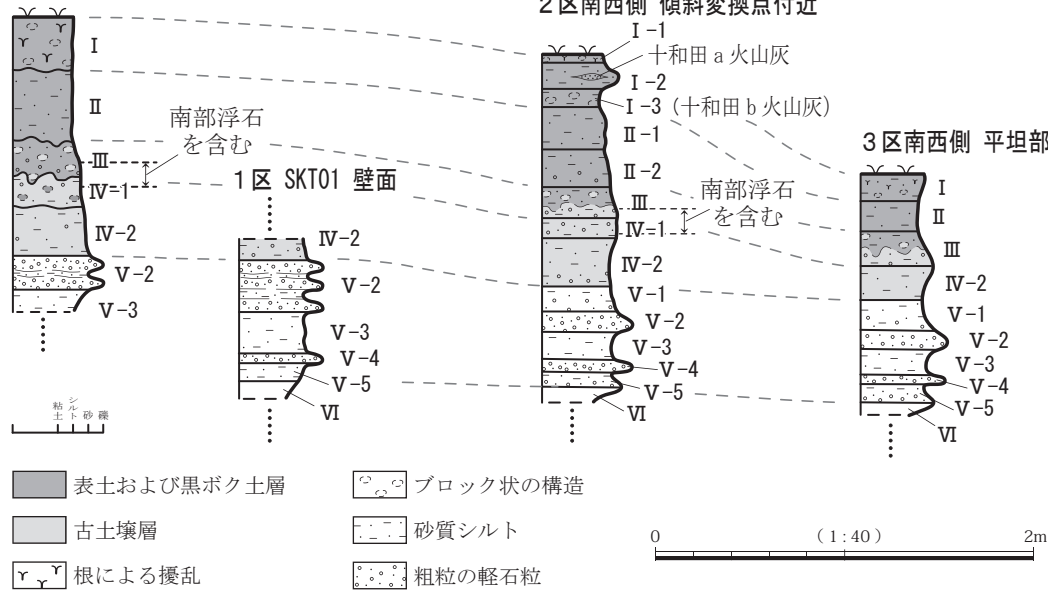
V-4層：黄色土（2.5Y8/6）火山砂層。粘性なし、しまり強い。下部には軽石が多くさらに細分できるかもしれない。

VI層：明黄褐色土（10YR7/6）高館火山灰層最上部。粘性強く、しまり中。いわゆる「ミルクチョコ様土層」で、北日本の寒冷期を特徴づける土壤層として知られている<sup>7)</sup>。

1区西側 北向き斜面部

2区南西側 傾斜変換点付近

3区南西側 平坦部先端



第6図 地層柱状図

註

- 1 『扶桑略記』の記述との対比から、町田ほか 1981、早川・小山 1998より
- 2 2550±20BP (PLD-6376、2740-2708calBP)、工藤・佐々木 2007、工藤 崇 2008より
- 3 同型式が出土した、川原平 (4)、潟郡遺跡での年代値、西村ほか2017より。
- 4 工藤らは、5320±90BP (NUTA-5790、5993-6206calBP、工藤ほか 2003、工藤・佐々木 2007より) という年代値を提示する一方、辻らは5,900年前という年代値を提示している (後藤・辻 2000、辻ほか 2015)。
- 5 工藤らは、Hayakawa1985によって報告された8370±170BPを採用し、これを元に9,200年前という年代値を提示している (工藤・佐々木 2007、工藤 崇 2008)。一方、細野・佐瀬は、大池・高橋 1970によって報告された8,600±250 (GaK-2513)を採用し、これを元に9,600年前という年代値を提示している (細野・佐瀬 2017)。
- 6 Horiuchiほか2007より
- 7 細野・佐瀬2017より

引用・参考文献

大池昭二・高橋 一 1970「南部浮石の<sup>14</sup>C年代-日本の第四紀層の<sup>14</sup>C年代II (62) -」『地球科学』24,pp.232-233

工藤 崇 2008「十和田火山噴火エピソードE及びG噴出物の放射性炭素年代」『火山』53-6,日本火山学会,pp.193-199

工藤 崇・奥野 充・中村俊夫 2003「北八甲田火山群における最近6000年間の噴火活動史」『地質学雑誌』109

工藤 崇・佐々木 寿 2007「十和田火山後カルデラ期噴出物の高精度噴火史編年」『地学雑誌』116-5,公益社団法人 東京地学協会,pp.653-663

後藤香奈子・辻 誠一郎 2000「青森平野南部、青森市大矢沢における縄文時代前期以降の植生史」『植生史研究』9-1,日本植生史学会,pp.43-53

辻誠一郎・一木絵理・松本優衣・安室 一・市川健夫・宇部則保・村木 淳・杉山陽亮・西村広経 2015「八戸地域の縄文時代草創期～中期の環境変動と集落生態系」『研究紀要』4,八戸市埋蔵文化財センター是川縄文館,pp.5-36

早川由紀夫・小山真人 1998「日本海をはさんで10世紀に相次いで起こった二つの大噴火の年月日-十和田湖と白頭山-」『火山』43-5,日本火山学会,pp.403-407

細野 衛・佐瀬 隆 2017「植物珪酸体から分かる土層累積断面における植生履歴-十和田火山テフラ分布域を事例として-」『日本の沖積層-未来と過去を結ぶ最新の地層-改訂版』(株) 富山房インターナショナル,pp.393-397

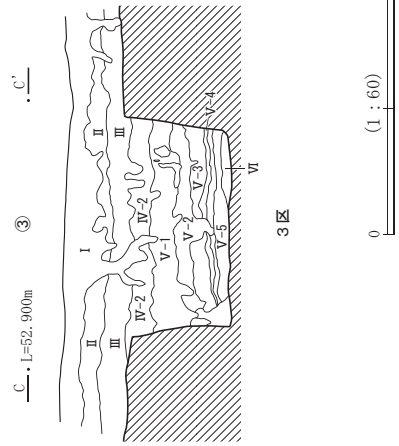
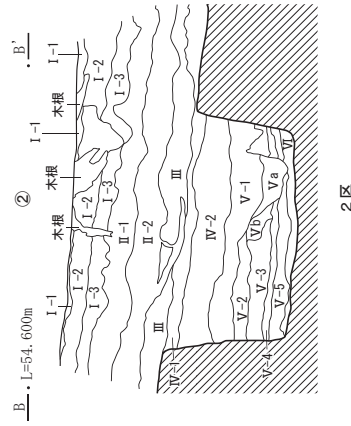
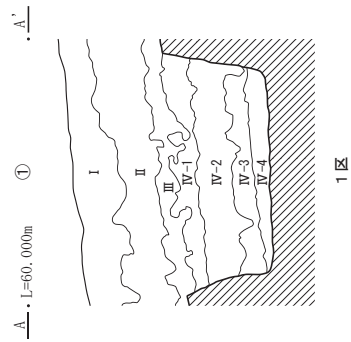
Horiuchi, K., Sonoda, S., Matsuzaki, H. and Ohyama, M. 2007 Radiocarbon analysis of tree rings from a 15.5- cal kyr BP pyroclastically buried forest: a pilot study. Radiocarbon, 49, 1123-1132.

町田 洋・新井房夫・森脇 広 1981「日本海を渡ってきたテフラ」『科学』51,岩波書店,pp.562-569

Hayakawa, Y. 1985: Pyroclastic geology of Towada Volcano. Bull. Earthq. Res. Inst., Univ. Tokyo, 60, pp.507-592



0 50m  
(1 : 1200)



0 2m  
(1 : 60)

第7図 基本層序

## VI 調査成果

### 1 概 略

調査からは縄文時代と奈良時代に伴う遺構と遺物が検出されている。

縄文時代の竪穴住居は北・南丘陵の頂部、土坑は北丘陵の斜面など、陥し穴状遺構は標高の高い北丘陵の斜面、奈良時代の竪穴住居は南丘陵の頂部にのみ形成されている。これらの遺構は時期によって立地する場所に違いが認められている。

縄文時代：竪穴住居14棟、土坑68基、陥し穴状遺構7基、埋設土器1基、性格不明遺構4基、  
柱穴33個、遺物集中区2箇所、遺物包含層1箇所  
土器3794点、石器3122点

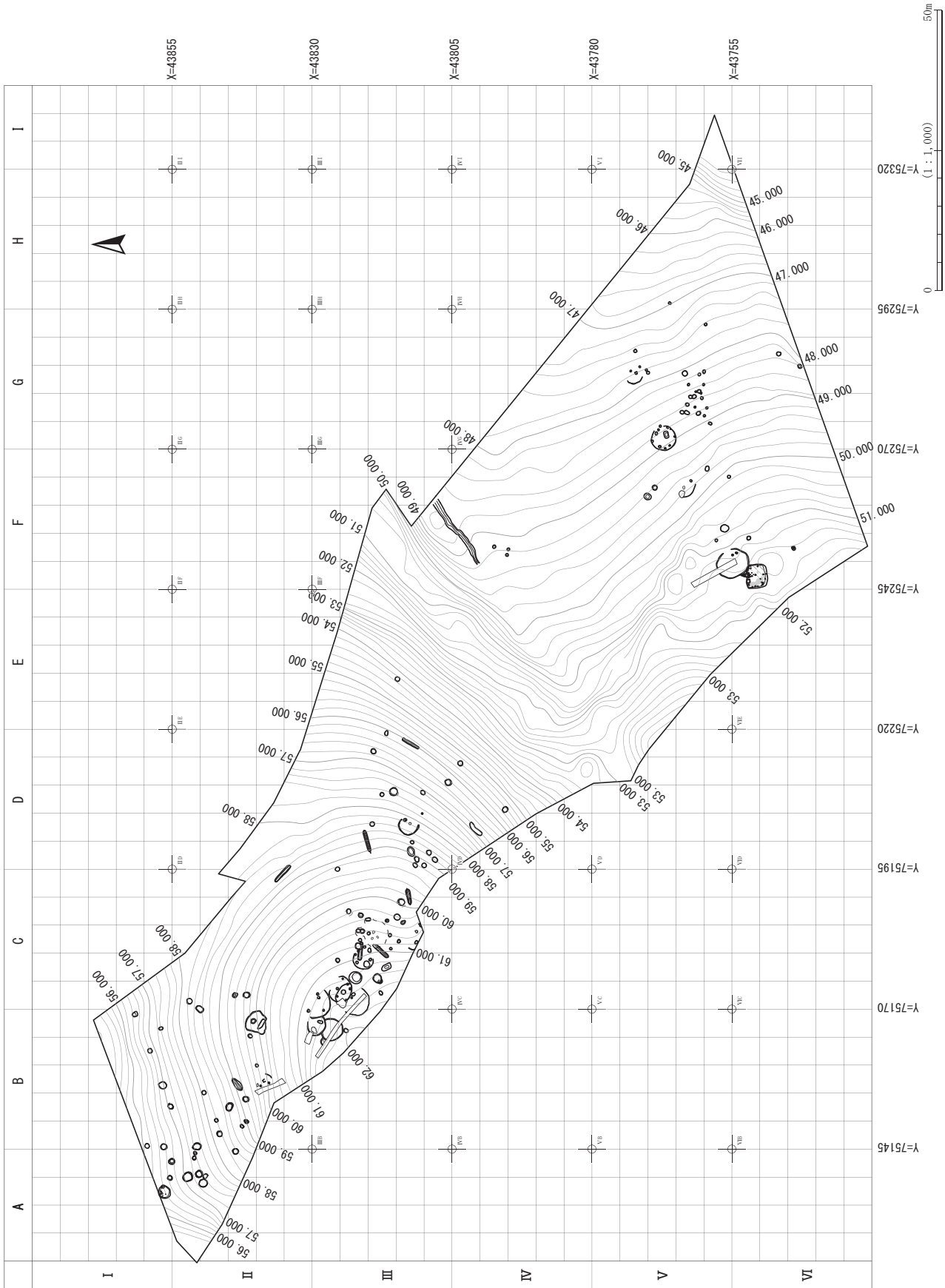
奈良時代：竪穴住居1棟  
土器78点、石器1点

時期不明：溝1条

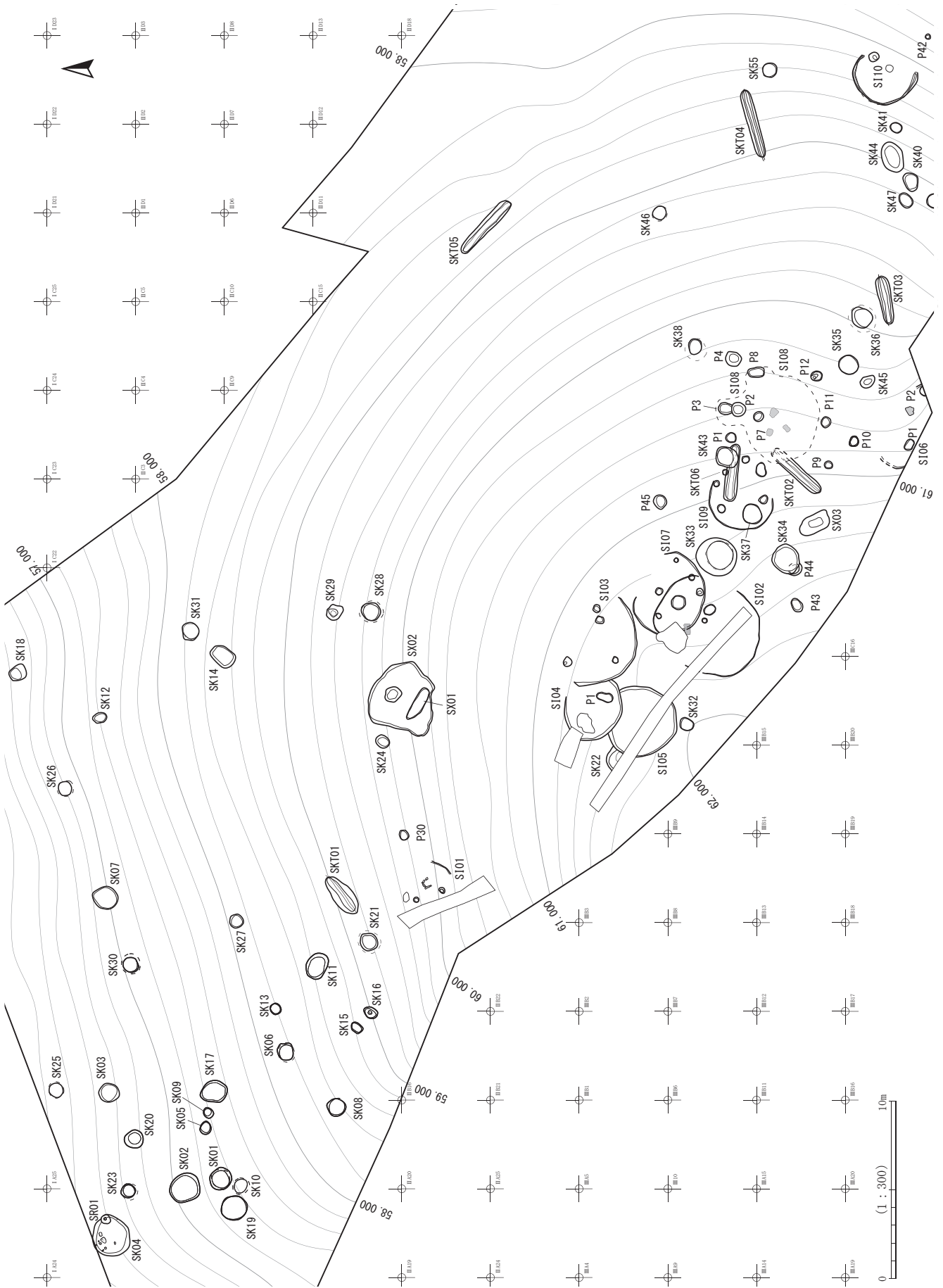
第1表 遺構出土遺物一覧表

遺構名	土器	石鏃	石錐	石篋	剥片	石核	礫器	礫片	磨製 石斧	敲磨器					石皿	原石		
										I a	I b	I c	I d	I e			II	III
SI01	3							6										
SI02	9				3			10			3							
SI03	18							10	3		1					1		
SI04	40							20			1		1			1		
SI05	28							18	1									
SI06	49							18	1							1		
SI07	22				1			25								1		
SI08	43							9	2	1		1	1		1	3		
SI09	31			1	1			81										
SI10								12			1		1	1				
SI11	8							4			1		3	1				
SI12	124	2			18		1	25	3		1			1	4	3		
SI13	4							6						1				
SI14	203						2	52			3		1	2	1	2	2	3
SI15	30			1				122	1					1				
SK01	12				1													
SK02	16				1			1			1				1		1	
SK03	3							1	1		1							
SK04					1			3				2		2				
SK05																		
SK06	13							2			1							2
SK07																		
SK08	1							3				1			1			
SK09																		
SK10	21																	
SK11					1			1										
SK12																		
SK13																		
SK14																		
SK15																		
SK16																		
SK17																		
SK18																		
SK19																		
SK20																		
SK21								7										
SK22	2						1	3			1						1	
SK23	14																	
SK24																		
SK25	9																	

遺構名	土器	石鏃	石錐	石籠	剥片	石核	礫器	礫片	磨製 石斧	敲磨器							石皿	原石
										Ia	Ib	Ic	Id	Ie	II	III		
SK26	1																	
SK27																		
SK28	2							131										
SK29								1										
SK30	4							4										
SK31																		
SK32																		
SK33	25							30	2		4				2			1
SK34	7				1													
SK35	2								1									
SK36	4				1			11	1									
SK37	45				5			104	1									
SK38	16							8	1									
SK39																		
SK40	1							4										
SK41																		
SK42								1										
SK43	42				1			30	1	1	1		1	2	1			2
SK44	1																	
SK45																		
SK46	1																	
SK47	1							3										
SK48																		
SK49																		
SK50	1																	
SK51	1							1			1							
SK52					1			2										
SK53																		
SK54																		
SK55	3																	
SK56																		
SK57	1							1										1
SK58																		
SK59	4																	
SK60																		
SK61					1			2										
SK62																		
SK63	2																	
SK64	1																	
SK65	1							2										
SK66	1							1										
SK67	2							1										
SK68	169							11										
SR01	21																	
SKT01	8							22										
SKT02	17							5	2						1			
SKT03	1																	
SKT04								1										
SKT05	4				1			1										
SKT06	8							3										
SKT07								1										
SX01								4										
SX02	11							12										
SX03																		
SX04	2										1							
SD01	3				1			10	1		1							
遺物集中部1	56							295	5		7							
遺物集中部2	124							75	1									
I	652	3			11		3	573	47	3	52	3		5	5	6	1	22
II	1375	2		1	9	1	4	264	56	12	44	4	2	5	7	17	1	29
III	186	1			3			83	2	1	7	1		2		5		6
III~IV	148	2			5	2	2	130	3		5		1	2			1	6
IV	203	1	1		13			190	8	4	13				1	2		7
カクラン	12				1			27	1		1							6
合計	3872	11	1	3	81	3	13	2483	145	23	152	11	9	24	25	36	7	95




第8図 遺構配置図(1)



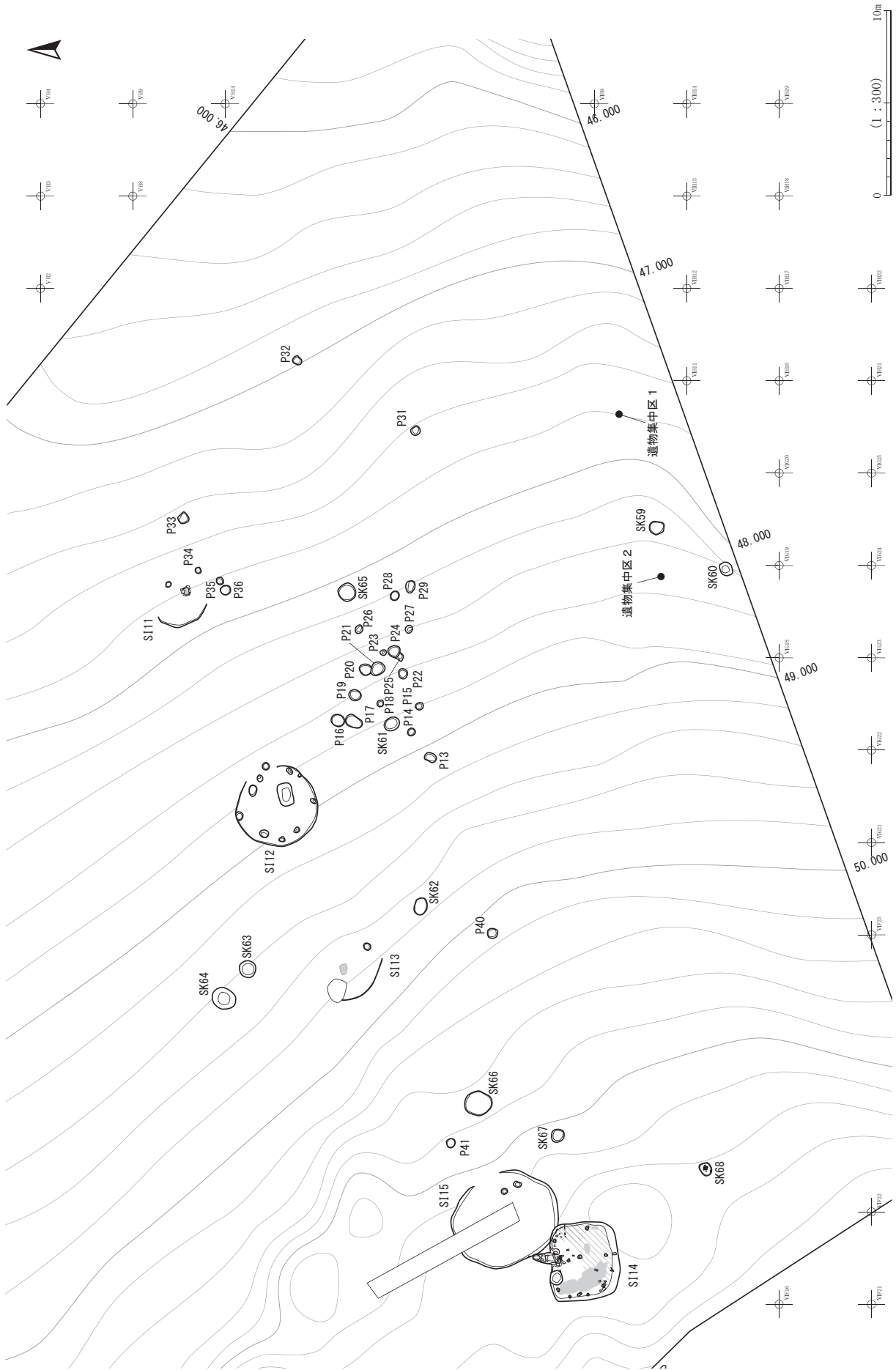
第9図 遺構配置図 (2)



1 概略



第10図 遺構配置図 (3)



第11図 遺構配置図 (4)

## 2 検出された遺構・遺物

### (1) 縄文時代

#### SI01 (第12図 写真図版5)

[位置・検出層位] II B 18グリッドに位置しており、北丘陵、標高約60.3mの北向き斜面に形成されている。検出層位はIV層である。SI02～05などは約15m南東に位置している。

[重複遺構] なし。

[平面形・規模] 平面形は不明である。確認できた規模は長軸3.02m、検出面からの深さは5～18cmである。

[壁・床面] 壁は斜面上方の南東壁の一部を確認しており、外傾して立ち上がる。確認できた壁高は18cmである。残存している床面は平坦である。

[堆積土] II層相当の黒色・黒褐色土からなる。それらの上位はII層に覆われることを確認している。

[炉] 石囲炉である。検出した柱穴2個の中間に配置している。平面形は方形で、1辺の規模が50～60cmである。炉石は被熱を受けているものの、使用面における焼成は殆ど認められない。炉内の堆積土は黒褐色・暗褐色土からなる。掘り方を確認しており、土坑状に掘り込んだ後、炉石を設置している。断面からは南側の炉石は抜き取られたと思われる痕跡が認められる。炉石にも用いられている材料は丘陵の基盤を成す花崗岩・花崗閃緑岩である。

[土坑・柱穴] 住居に帰属する柱穴2個(P1・2)を確認している。炉との位置関係と配列から主柱穴と考えられるが、対となる位置には確認できていない。柱穴は形状や規模が類似しており、規模が30～38cm、床面からの深さが11～16cmである。

[出土遺物] 土器3点、石器6点が堆積土中から出土している。いずれも縄文時代後期前葉に属する。1はV群1b類である。

[遺構時期] 縄文時代後期前葉である。

#### SI02 (第13・14図 写真図版6)

[位置・検出層位] III B 10、III C 1・6グリッドに位置しており、北丘陵、標高61.6～61.8mの頂部に形成されている。検出層位はIV層である。

[重複遺構] SI07と重複しており、本遺構が新しい。

[平面形・規模] 平面形は楕円形である。規模は長軸6.15、短軸5.09m、検出面からの深さは1～10cmである。

[壁・床面] 壁は僅かに残存しており外傾して立ち上がる。概ね全周する。確認できた壁高は2～5cmである。床面は概ね平坦である。

[堆積土] 主体層位不明の灰黄褐色土からなる。床面上に僅かに堆積することを確認している。

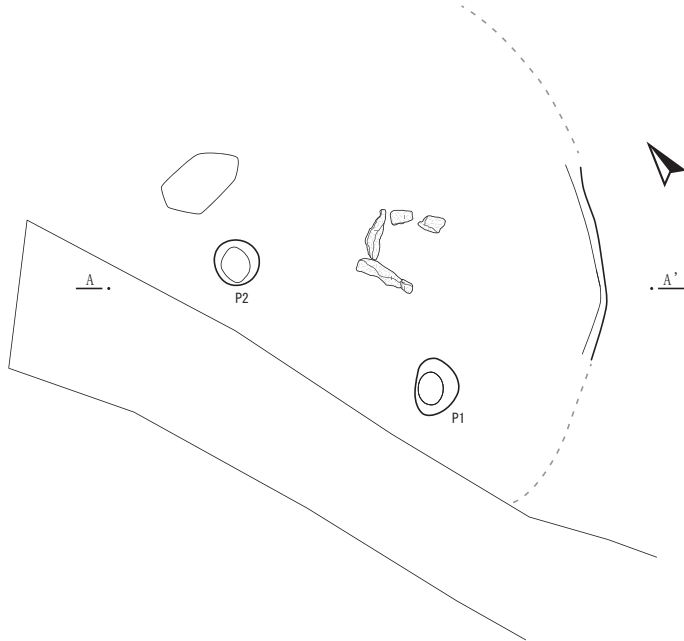
[炉] 地床炉である。床面中央よりやや北東側に配置している。平面形は概ね楕円形基調である。規模は62×22、層厚は8cmである。

[土坑・柱穴] 住居に帰属する柱穴3個(P1～3)を確認している。P1・3は炉との位置関係と規模などから主柱穴の可能性のあるものの、その他は用途不明である。柱穴は規模や形状にばらつきが認められる。

[出土遺物] 土器9点、石器16点が床面から出土している。いずれも縄文時代後期前葉に属する。

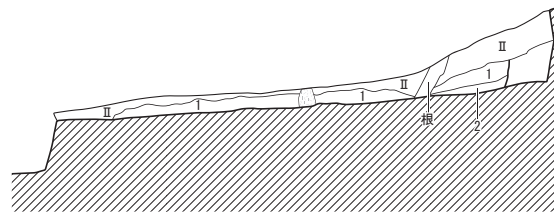
2・3は敲磨器Ib類である。

SI01



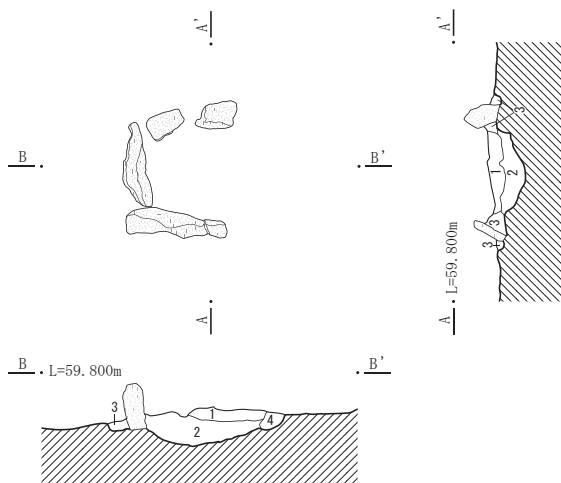
	堆積土	規模 (cm)
P1	黒色土	38×28・16
P2	黒色土	30×28・11

A . L=60.900m



- 1. 黒色土(10YR2/1) 粘性やや弱い、しまりやや強い。
- 2. 黒褐色土(10YR3/2) 粘性やや弱い、しまりやや強い。  
ロームブロックを少量含む。

0 (1:50) 1m



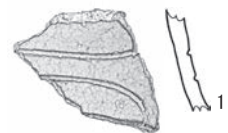
B . L=59.800m

- 1. 黒褐色土(10YR3/2) 粘性中、しまりやや強い。焼土ブロックを少量含む。
- 2. 暗褐色土(10YR3/3) 粘性中、しまりやや強い。焼土ブロックを少量含む。
- 3. 褐灰色土(10YR4/1) 粘性、しまり共にやや強い。
- 4. 黒褐色土(10YR3/1) 粘性中、しまりやや強い。

0 (1:30) 1m



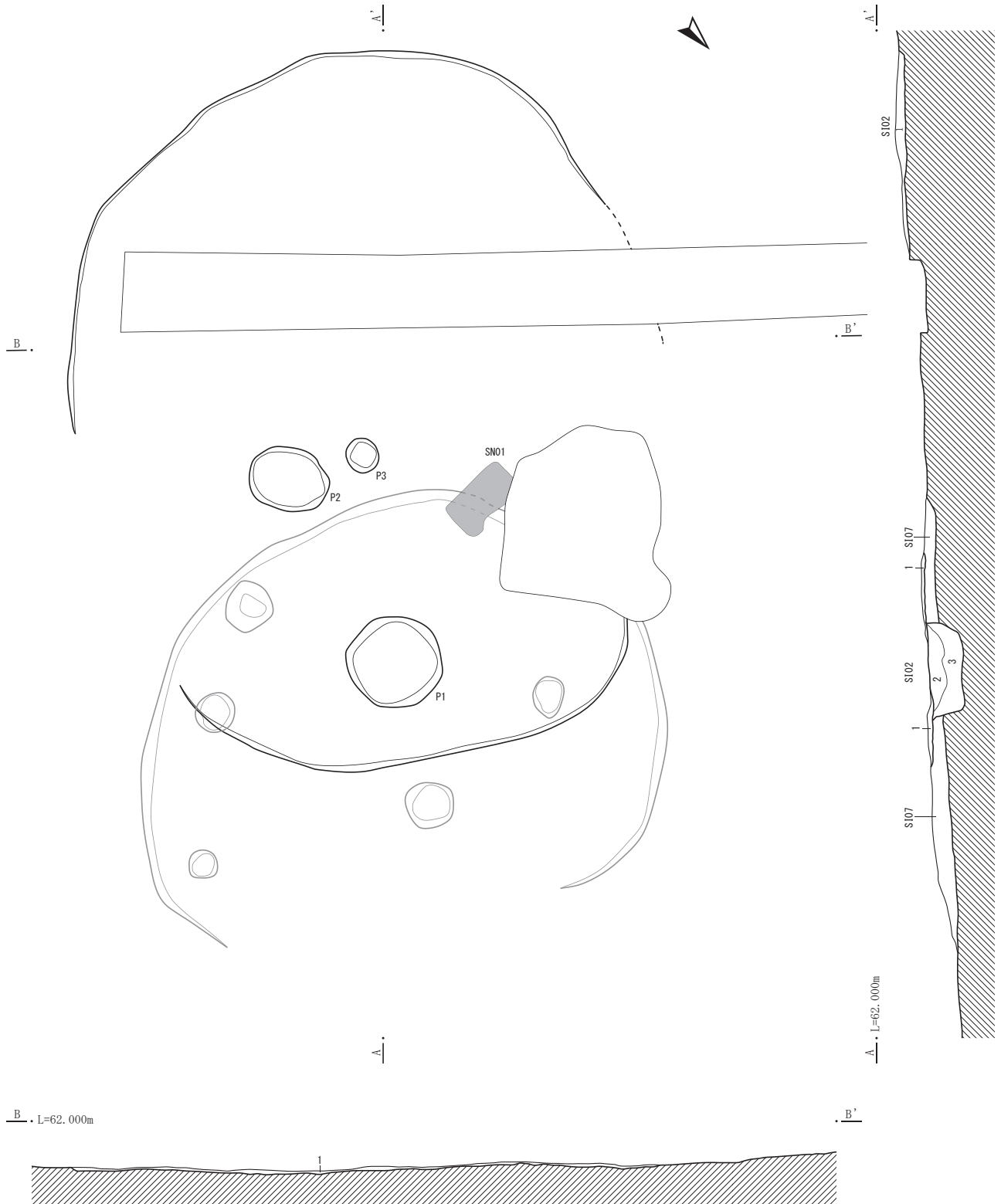
石囲炉検出状況



0 (1:3) 10cm

第12図 SI01

2 検出された遺構・遺物

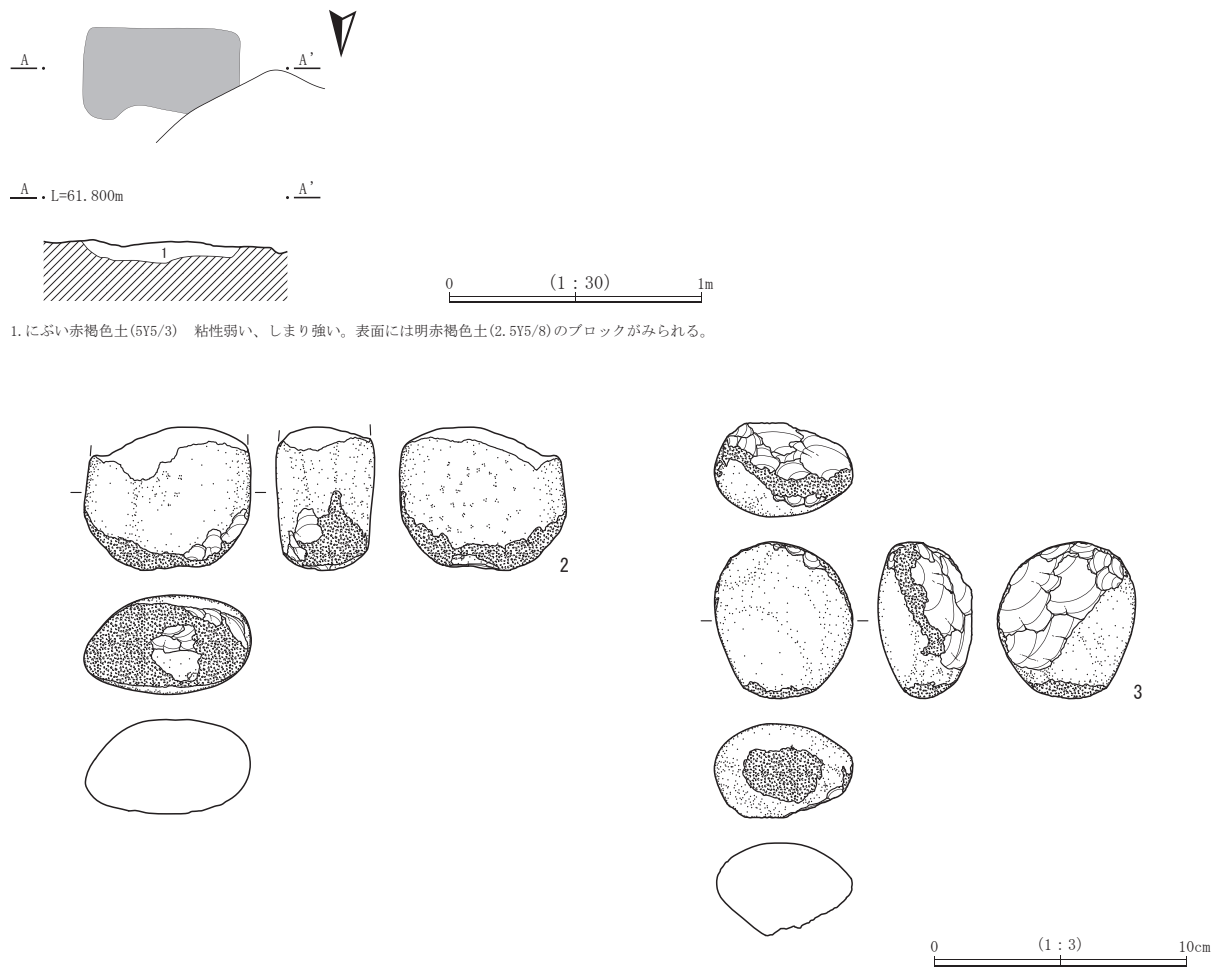


1. 灰黄褐色土(10YR4/2) 粘性やや弱い、しまりやや強い。

	堆積土	規模 (cm)
P1	黒褐色土	84×76・24
P2	黒褐色土	68×32・8
P3	黒褐色土	30×24・8

0 (1:50) 1m

第13図 SI02



第14図 SI02SN01・出土遺物

[遺構時期] 縄文時代後期前葉である。

### SI03 (第15・16図 写真図版6)

[位置・検出層位] ⅢB5、ⅢC1グリッドに位置しており、北丘陵、標高61.4～61.7mの頂部に形成されている。検出層位はⅣ層である。

[重複遺構] SI03と重複しており、本遺構が新しい。

[平面形・規模] 平面形は不整楕円形である。規模は長軸5.42、短軸3.72m、検出面からの深さは1～12cmである。

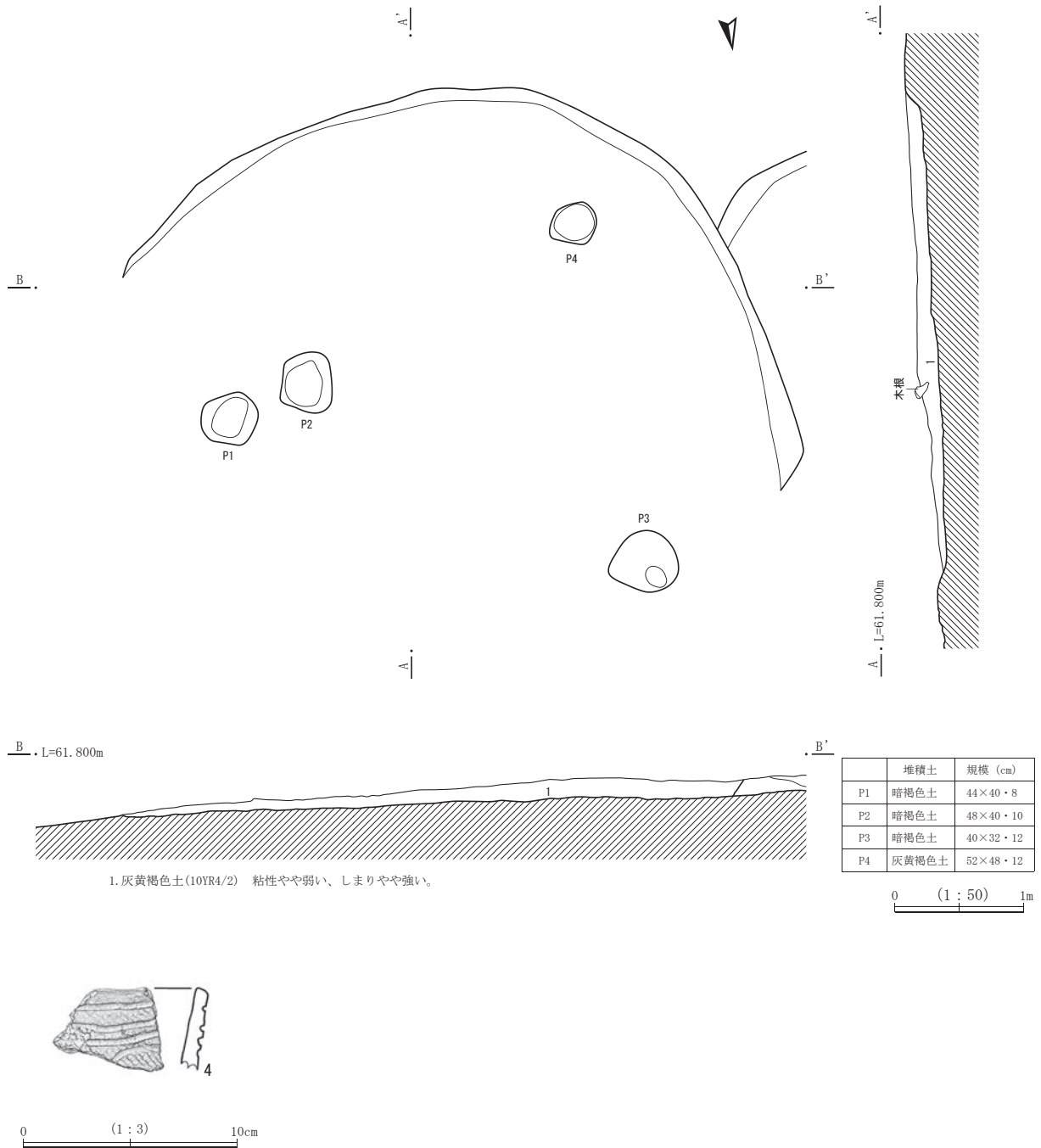
[壁・床面] 壁は斜面上方の南壁を確認しており、外傾して立ち上がる。確認できた壁高は12cmである。床面は若干北に傾斜しているものの、概ね平坦である。

[堆積土] 主体層位不明の灰黄褐色土からなる。

[炉] 検出されなかった。

[土坑・柱穴] 住居に帰属する柱穴4個(P1～4)を確認している。配列からP1・3・4は主柱穴の可能性がある。柱穴は形状や規模が類似しており、規模は40～52cm、床面からの深さは8～12cmである。

2 検出された遺構・遺物



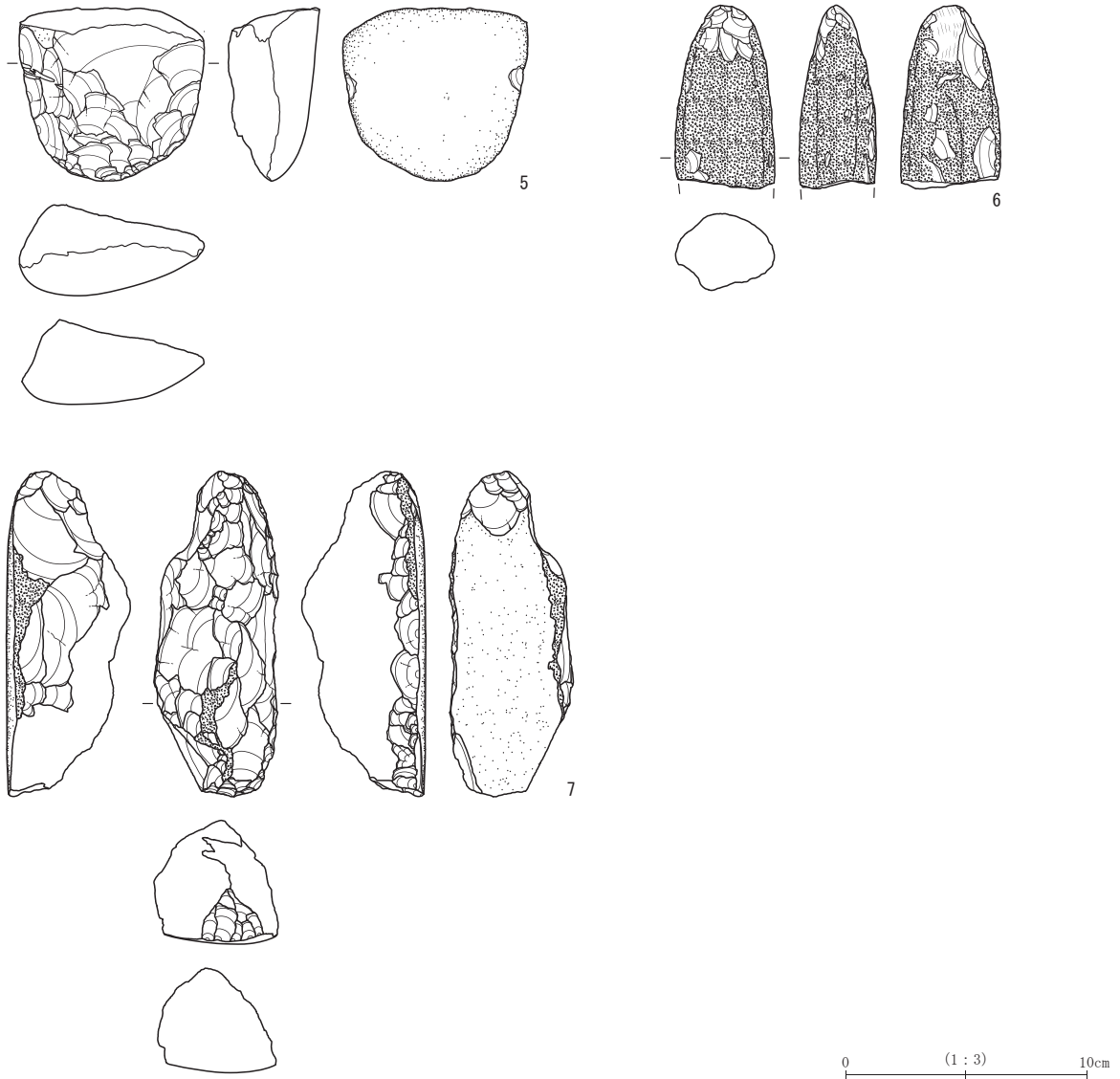
第15図 SIO3・出土遺物 (1)

[出土遺物] 土器18点、石器15点が堆積土中から出土している。いずれも縄文時代後期前葉に属する。

4はI群4類である。

5～7は磨製石斧(1・4・2段階)である。

[遺構時期] 縄文時代後期前葉である。



第16図 SI03出土遺物 (2)



SI04 (第17図 写真図版7)

[位置・検出層位] II B 25、III B 5 グリッドに位置しており、北丘陵、標高61.4～61.9mの頂部に形成されている。検出層位はIV層である。

[重複遺構] SI03・05と重複しており、本遺構はSI03より古く、SI05より新しい。

[平面形・規模] 平面形は楕円形である。規模は長軸3.79、短軸3.19m、検出面からの深さは1～22cmである。

[壁・床面] 壁は斜面下方の北東側以外を確認しており、外傾して立ち上がる。確認できた壁高は10～20cmである。床面は若干北に傾斜しているものの概ね平坦である。

[堆積土] 主体層位不明の黒褐色・灰黄褐色土からなる。

[炉] 検出されなかった。

[土坑・柱穴] 住居に帰属する柱穴1個を確認している。用途不明である。

[出土遺物] 土器40点、石器24点が主に堆積土中と床面から出土している。掲載遺物は堆積土中のものである。主体は縄文時代後期前葉に属するものだが、僅かに古代の土器も含まれる。

8・9はV群2類で、10はIII群1類である。

11は敲磨器I d類、12は敲磨器I e類である。

13は奈良時代の土師器・甕である。帰属時期は周辺で得られている成果から判断している。ただし、北丘陵の頂部において当該期の遺構は確認できていない。

[遺構時期] 縄文時代後期前葉である。

SI05 (第18図 写真図版7)

[位置・検出層位] III B 4・5 グリッドに位置しており、北丘陵、標高62mの頂部に形成されている。検出層位はIV層である。

[重複遺構] SI04と重複しており、本遺構が古い。

[平面形・規模] 平面形は円形の可能性がある。規模は長軸4.02m、短軸3.96m、検出面からの深さは22cmである。

[壁・床面] 壁は外傾して立ち上がり、全周する。壁高は10～18cmである。床面は概ね平坦である。

[堆積土] 主体層位不明の黒褐色・灰黄褐色土を主体に4層からなる。

[炉] 検出されなかった。

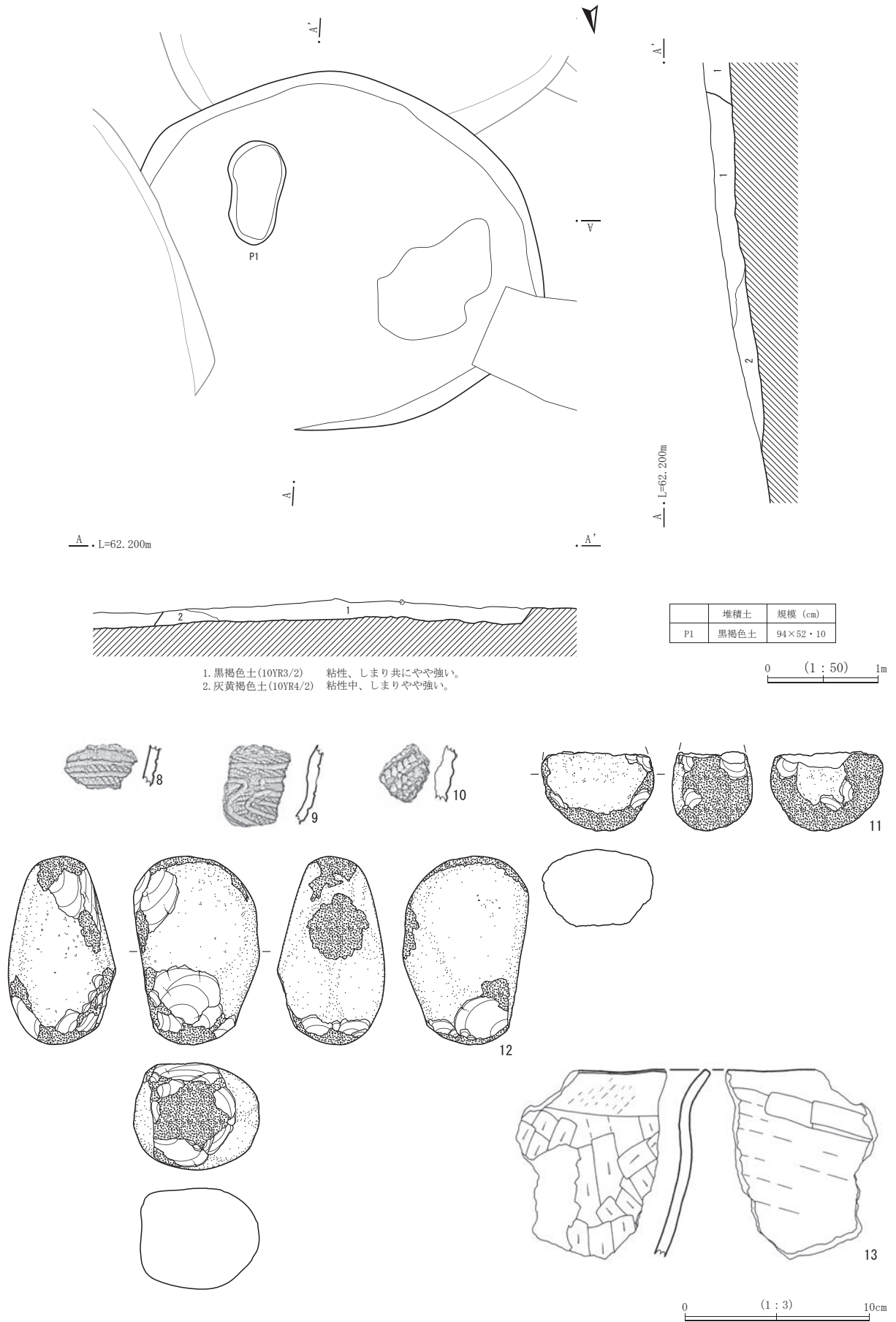
[土坑・柱穴] 検出されなかった。

[出土遺物] 土器28点、石器19点が堆積土中から出土している。いずれも縄文時代後期前葉に属する。

14はV群1 d類、15はI群7類である。

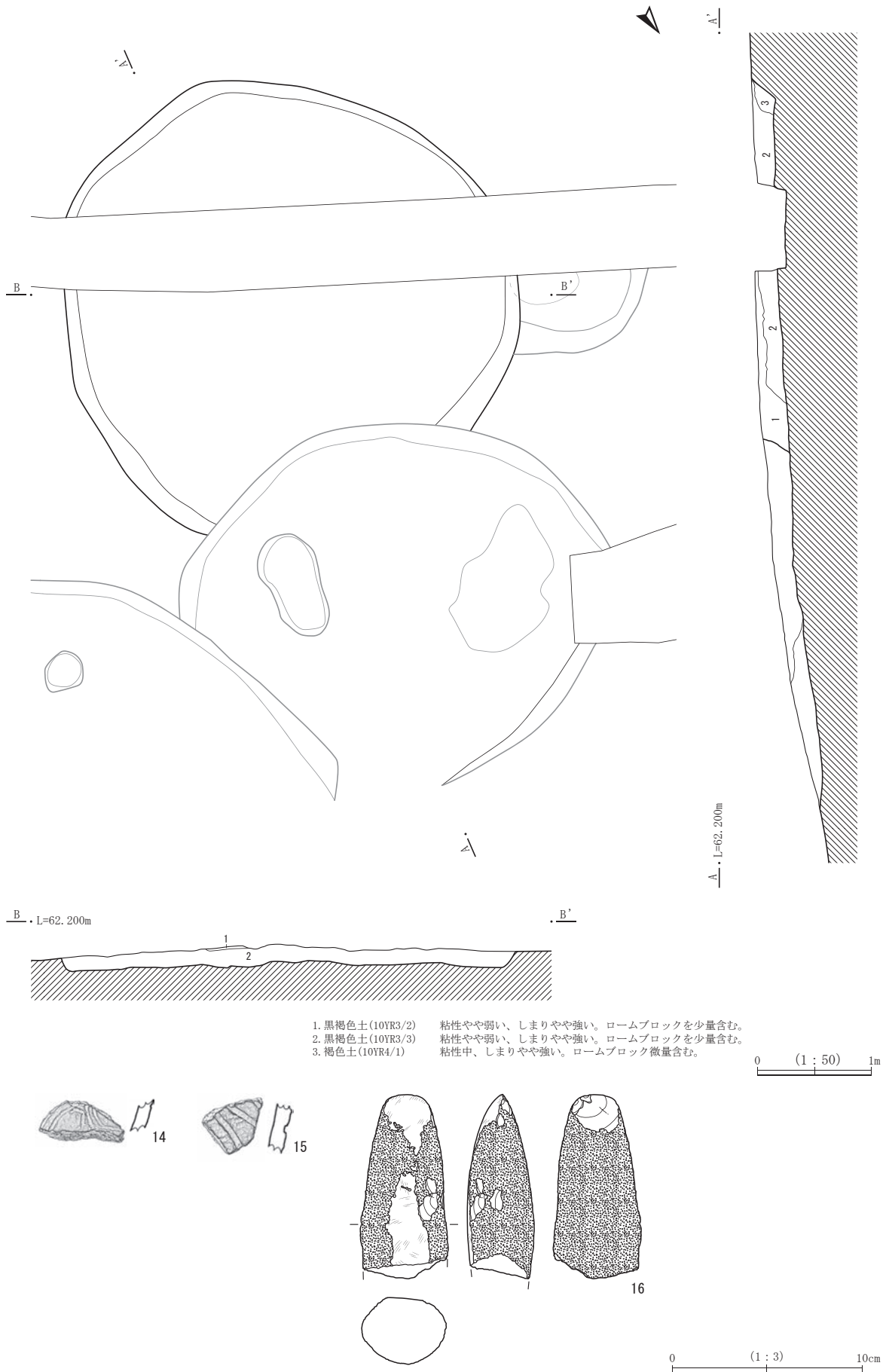
16は磨製石斧(4段階)である。

[遺構時期] 縄文時代後期前葉である。



第17図 SI04・出土遺物

2 検出された遺構・遺物



第18図 SI05・出土遺物

## SI06 (第19図 写真図版8)

[位置・検出層位] ⅢC18グリッドに位置しており、北丘陵、標高61.1mの南向き斜面に形成されている。検出層位はⅣ層であるが、断面からⅢ層を掘り込んでいることを確認している。SI08は3m北に位置している。

[重複遺構] なし。

[平面形・規模] 平面形は不明である。残存形状からは楕円形であったと思われる。調査区南壁において残存部分を確認している。確認できた規模は東西4.79m、南北1.45m、検出面からの深さは1～15cmである。

[壁・床面] 壁は調査区境でのみ北西壁を確認しており、外傾して立ち上がる。壁高は16cmである。床面は若干東に傾斜しているものの概ね平坦である。

[堆積土] 黒褐色・暗褐色土からなる。

[炉] 地床炉である。平面形は不整形ながらも概ね方形基調である。規模は49×42cm、層厚は8cmである。

[土坑・柱穴] 住居に帰属する柱穴2個(P1・2)を確認している。炉の周辺に配置されていることから主柱穴の可能性はある。柱穴は形状や規模が類似しており、規模が65～66cm、床面からの深さが5～12cmである。

[出土遺物] 土器49点、石器20点が堆積土中から出土している。いずれも縄文時代後期前葉に属する。17はⅠ群4類、18はⅣ群3類、19はⅢ群3類である。

20は磨製石斧(2段階)である。

[遺構時期] 縄文時代後期前葉である。

[備考] 堆積土下位から出土した炭化材を放射性年代測定した結果、 $3,620 \pm 20$ yrBPと得られている。詳細は123頁に記載している。近接するSI10で得られた年代と近似した年代値である。

## SI07 (第20図 写真図版8)

[位置・検出層位] ⅢC1・6・7グリッドに位置しており、北丘陵、標高61.5～61.6mの頂部に形成されている。検出層位はⅣ層である。

[重複遺構] SI02と重複しており、本遺構が古い。

[平面形・規模] 平面形は概ね楕円形である。規模は長軸4.47m、短軸3.86m、検出面からの深さは1～22cmである。

[壁・床面] 壁は斜面下方の北西壁以外を確認しており、外傾して立ち上がる。壁高は10cm前後である。床面は若干の傾斜が認められるものの概ね平坦である。

[堆積土] 主体層位不明の黒褐色土を主体に2層からなる。

[炉] 検出されなかった。

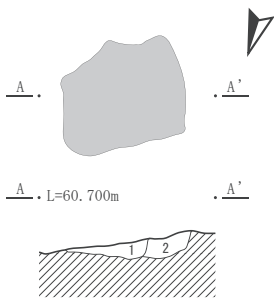
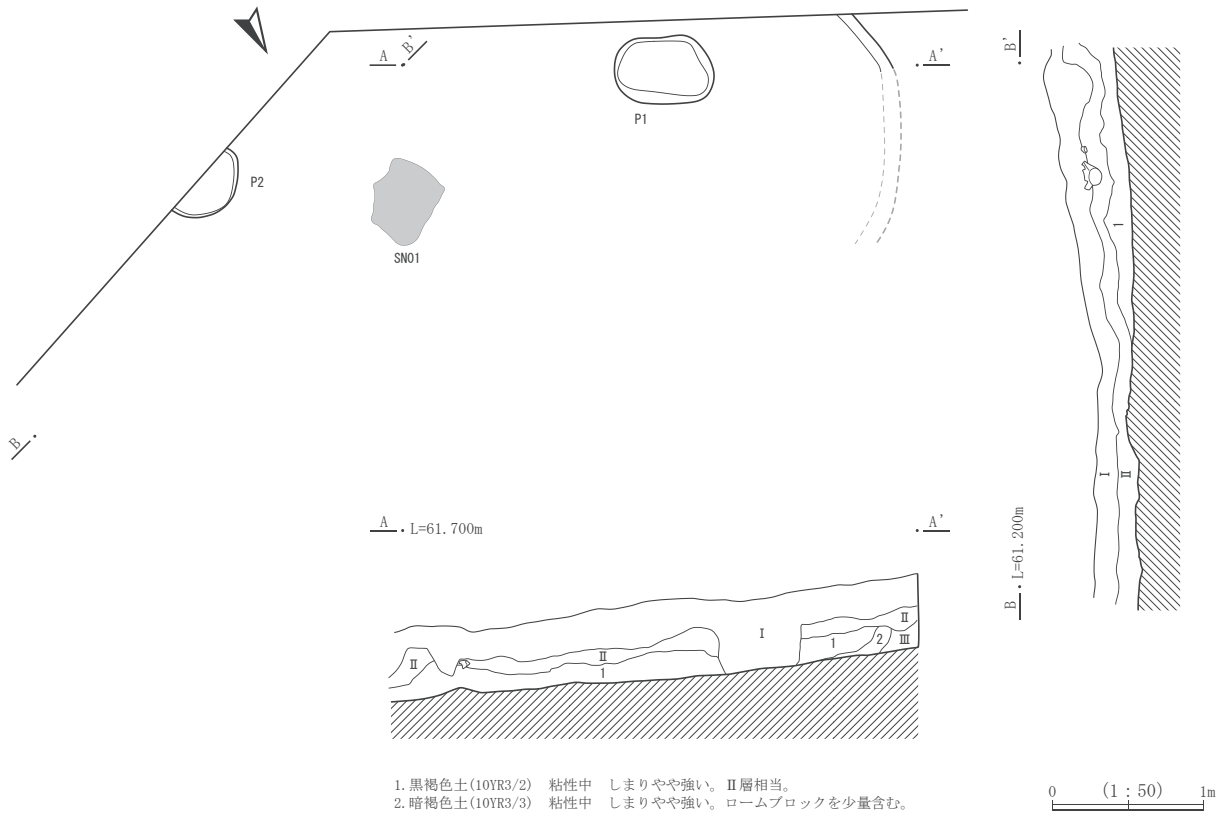
[土坑・柱穴] 住居に帰属する柱穴5個(P1～5)を確認している。P1・3～5などは配置から主柱穴の可能性はある。柱穴は形状や規模が類似しており、規模が28～44cm、床面からの深さが4～12cmである。

[出土遺物] 土器22点、石器27点が堆積土中から出土している。いずれも縄文時代後期前葉に属する。21・22はⅠ群8類、23はⅠ群10類である。

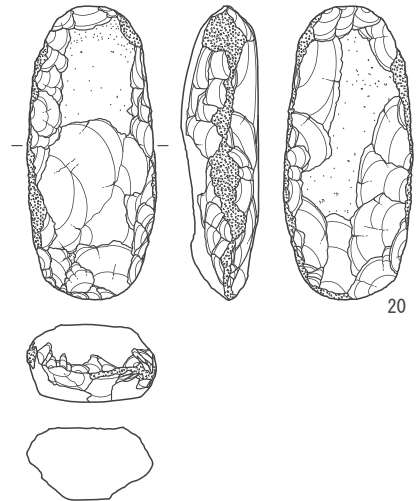
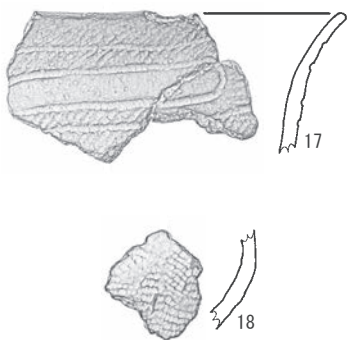
石器の大半は磨製石斧の製作時に剥離された礫片である。

[遺構時期] 縄文時代後期前葉である。

2 検出された遺構・遺物

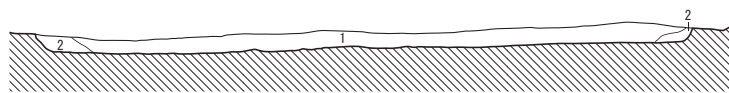
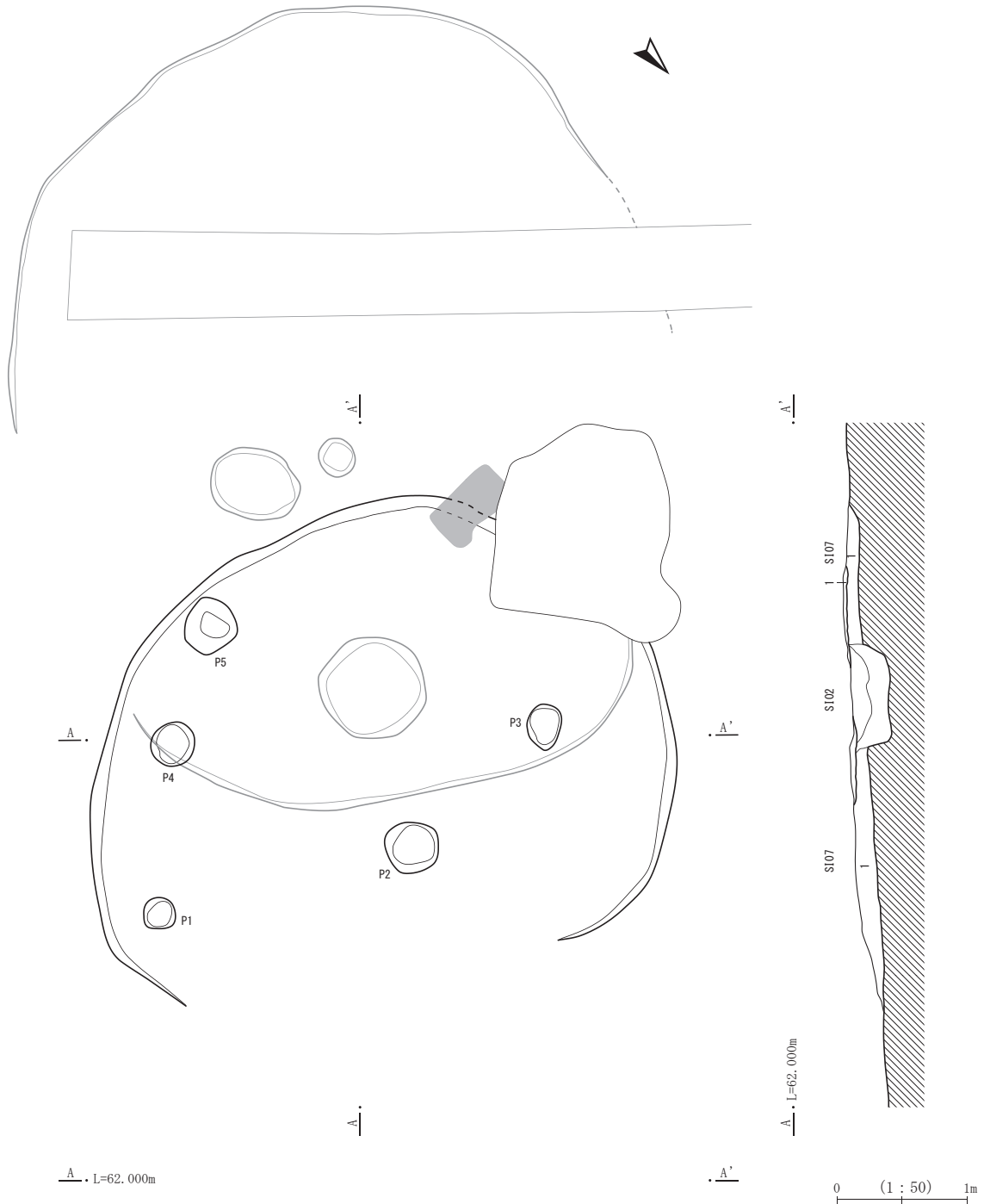


	堆積土	規模 (cm)
P1	黒褐色土	66×44・5
P2	黒褐色土	65×24・12



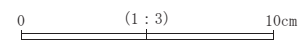
0 (1 : 3) 10cm

第19図 SI06・出土遺物



- 1. 黒褐色土(10YR3/2) 粘性中、しまりやや強い。
- 2. 暗褐色土(10YR3/3) 粘性中、しまりやや強い。

	覆土	規模 (cm)
P1	暗褐色土	28×24・12
P2	黒褐色土	44×40・10
P3	暗褐色土	36×24・4
P4	暗褐色土	36×32・11
P5	暗褐色土	44×40・8



第20図 SI07・出土遺物

SI08 (第21・22図 写真図版9)

[位置・検出層位] ⅢC 8・9・13・14グリッドに位置しており、北丘陵、標高60.6mの頂部に形成されている。検出層位はⅣ層である。SI07は8m北西に位置している。

[重複遺構] SKT02と重複しており、本遺構が新しい。

[平面形・規模] 平面形は不明である。確認できた床面や柱穴からは楕円形基調の可能性はある。残存している床面の規模は長軸5.72m、短軸5.24mである。

[壁・床面] 壁は不明である。確認できた床面は概ね平坦である。

[堆積土] 検出されなかった。

[炉] 地床炉である。床面中央に3基(SN01～03)を確認しており、いずれも不整形ながらも長方形基調である。SN01は規模が49×42cm、層厚が10cmである。SN02は規模が39×33cm、層厚が3cmである。SN03は規模が42×23cm、層厚が5cmである。

[土坑・柱穴] 住居に帰属すると思われる柱穴12個(P1～12)を確認している。床面北側、斜面上方を中心に形成されている柱穴は、地床炉の周辺に配置している。配列などから支柱穴の可能性はある。ただし、P5・6はSI09にも帰属する可能性があることから、両遺構において掲載している。柱穴は形状や規模が類似しており、規模が44～98cm、床面からの深さが7～25cmである。ただし、これらの柱穴は他の堅穴住居と比べて比較的規模が大きい傾向にある

[出土遺物] 土器43点、石器18点が床面から出土している。いずれも縄文時代後期前葉に属する。

24はⅠ群4類、25はⅠ群6類、26はⅠ群1類、27はⅥ群1類である。

30・31は磨製石斧(4・3段階)である。前者は破損後に刃部に修正が加えられたものである。32は敲磨器Ⅰd類、33は敲磨器Ⅰc類である。

[遺構時期] 縄文時代後期前葉である。

[備考] 地床炉と柱穴の数量からは、建て替えが複数回行われたものと考えられる。

SI09 (第23図 写真図版9)

[位置・検出層位] ⅢC 7・12グリッドに位置しており、北丘陵、標高61.2～61.3mの頂部に形成されている。検出層位はⅣ層である。SI02・07はSK33を挟んで5m北西に位置している。

[重複遺構] SK37・SKT06と重複しており、本遺構が新しい。

[平面形・規模] 平面形は楕円形である。規模は長軸3.62m、短軸2.45m、検出面からの深さは1～8cmである。

[壁・床面] 壁は斜面下方の南東壁以外を確認しており、外傾して立ち上がる。壁高は2～5cmである。床面は斜面に平行して傾斜しているものの、概ね平坦である。

[堆積土] 主体層位不明の黒色・黒褐色土を主体に3層からなる。

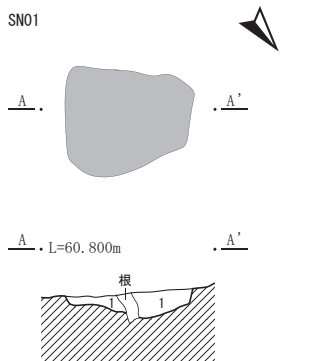
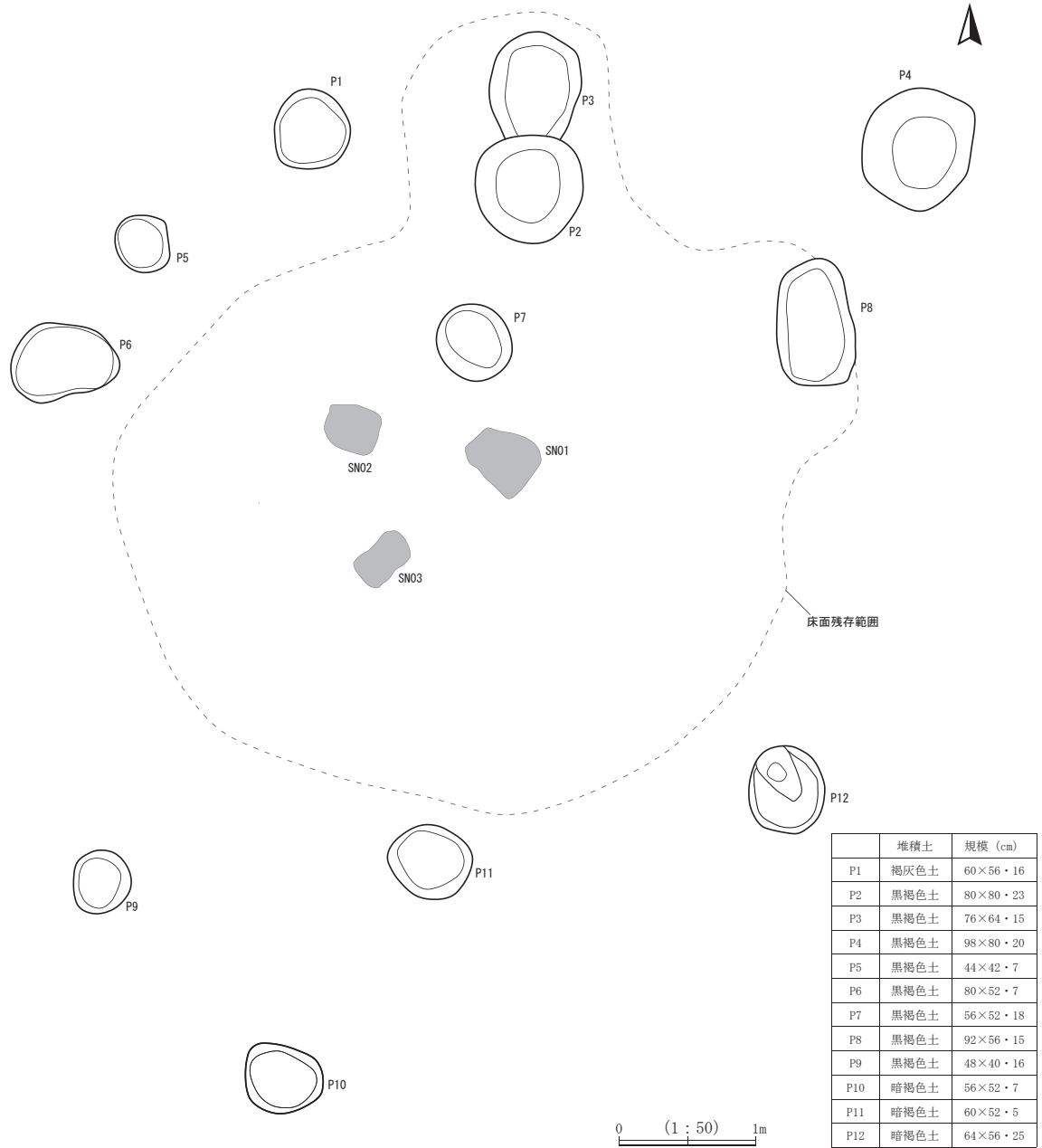
[炉] 検出されなかった。

[土坑・柱穴] 住居に帰属する柱穴4個(P1～4)を確認している。P5・6はSI08と重複しているとも考えられるが、参考までに掲載している。P1～4は壁際に配置している。配列からは支柱穴と考えられる。柱穴は規模や形状にばらつきが認められているものの、支柱穴は規模が32～52cm、床面からの深さが8～13cmと類似している。

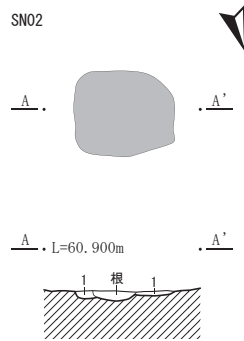
[出土遺物] 土器31点、石器83点が堆積土中から出土している。いずれも縄文時代後期前葉に属する。

34はⅢ群1類である。

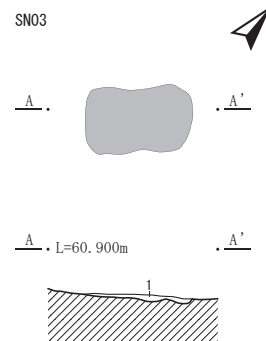
石器は石筥などを確認できているものの、大半は磨製石斧の製作時に剥離された礫片である。



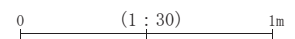
1. にぶい赤褐色土(5Y5/4) 粘性なし、しまりやや強い。



1. 灰褐色土(5YR4/2) 粘性なし、しまり強い。




1. にぶい赤褐色土(5YR4/3) 粘性なし、しまり強い。



第21図 SI08



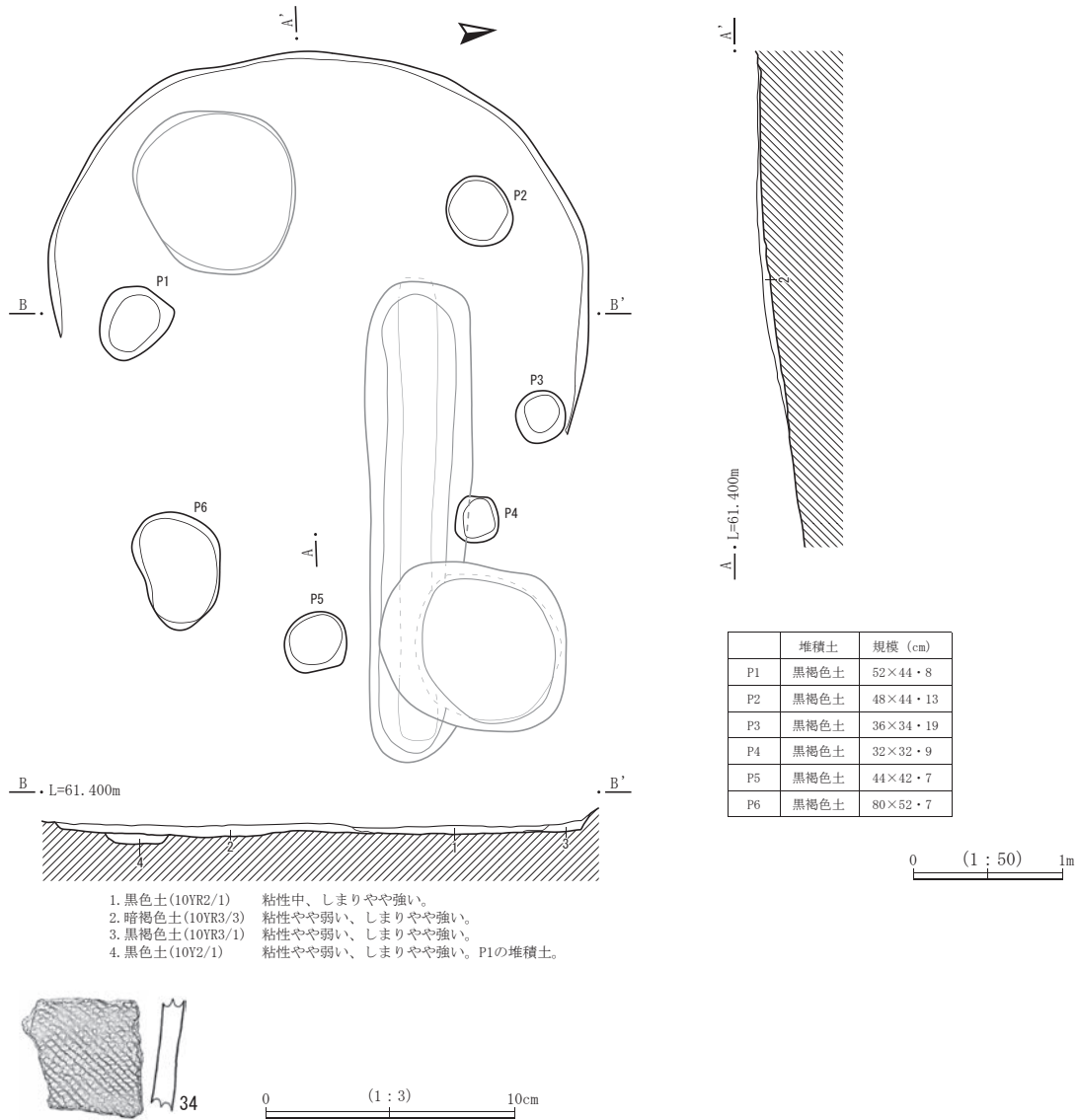
2 検出された遺構・遺物



第22図 SI08出土遺物

[遺構時期] 縄文時代後期前葉である。

[備考] 本遺構はSK43と重複関係にはないが、周辺の遺構配置などから見ていくとそれよりは新しいものと思われる。



第23図 SI09・出土遺物

## SI10 (第24・25図 写真図版10)

[位置・検出層位] Ⅲ D17グリッドに位置しており、北丘陵、標高58～58.5mの南向き斜面に形成されている。検出層位はⅣ層である。同時期のSI06は15m西に位置している。

[重複遺構] なし。

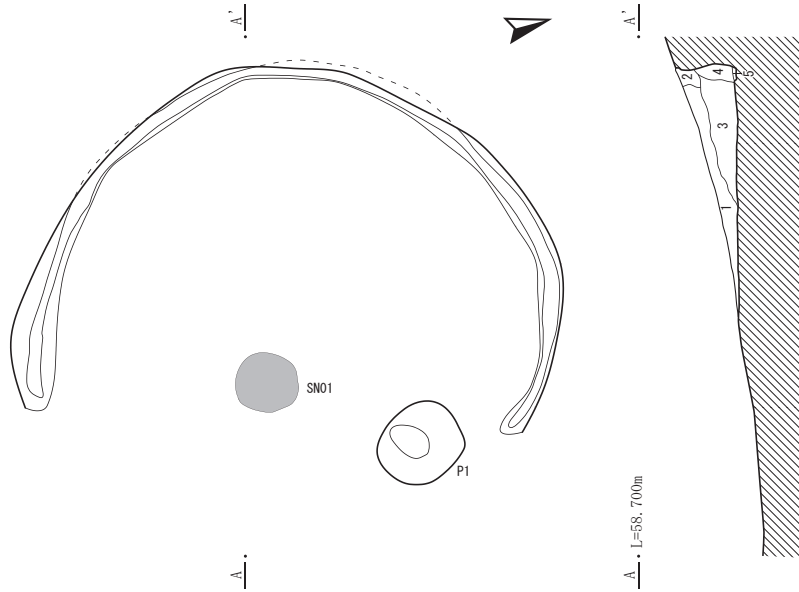
[平面形・規模] 平面形は半円形である。規模は長軸3.57m、短軸2.72m、検出面からの深さは1～40cmである。

[壁・床面] 壁は直立して立ち上がる。確認できた床面は概ね平坦である。

[堆積土] 黒褐色土を主体に5層からなる。Ⅱ層相当の黒褐色土が底面付近で認められ、埋土中位から底面にかけては炭化物がまとまって出土している。

[炉] 地床炉である。確認できた床面の中央で確認している。平面形は楕円形である。規模は42×

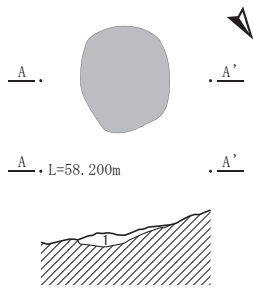
2 検出された遺構・遺物



1. 黒褐色土(10YR3/1) 粘性やや弱い、しまりやや強い。ロームブロック、炭化粒をやや多く含む。
2. 灰黄褐色土(10YR4/2) 粘性中、しまり強い。
3. 黒褐色土(10YR3/2) 粘性中、しまりやや強い。ロームブロック、炭化粒を多く含む。
4. 褐灰色土(10YR4/1) 粘性、しまり共にやや強い。ロームブロックを少量含む。
5. 黒褐色土(10YR4/2) 粘性、しまり共にやや強い。炭化粒をやや多く含む。

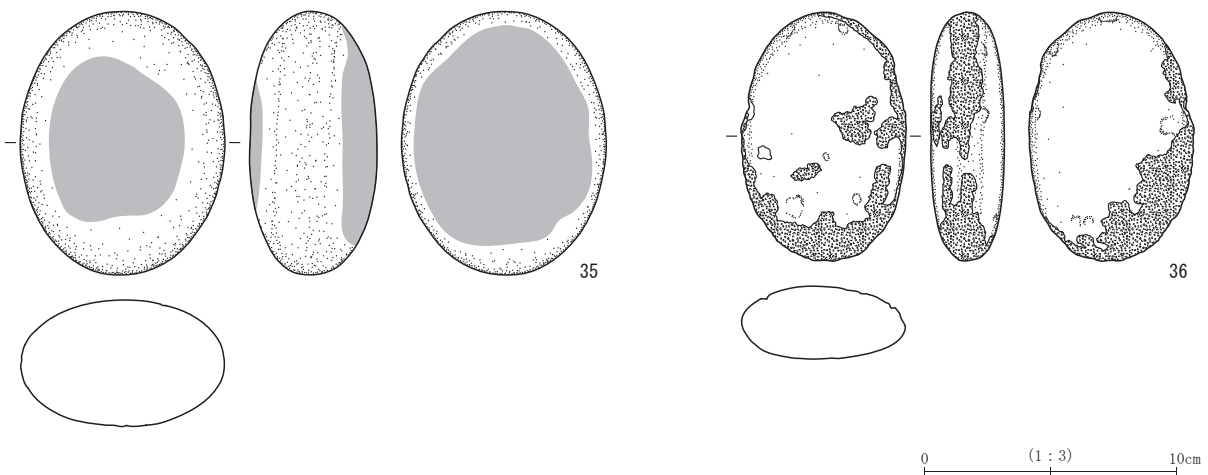
	堆積土	規模 (cm)
P1	黒褐色土	58×54・31

0 (1:50) 1m

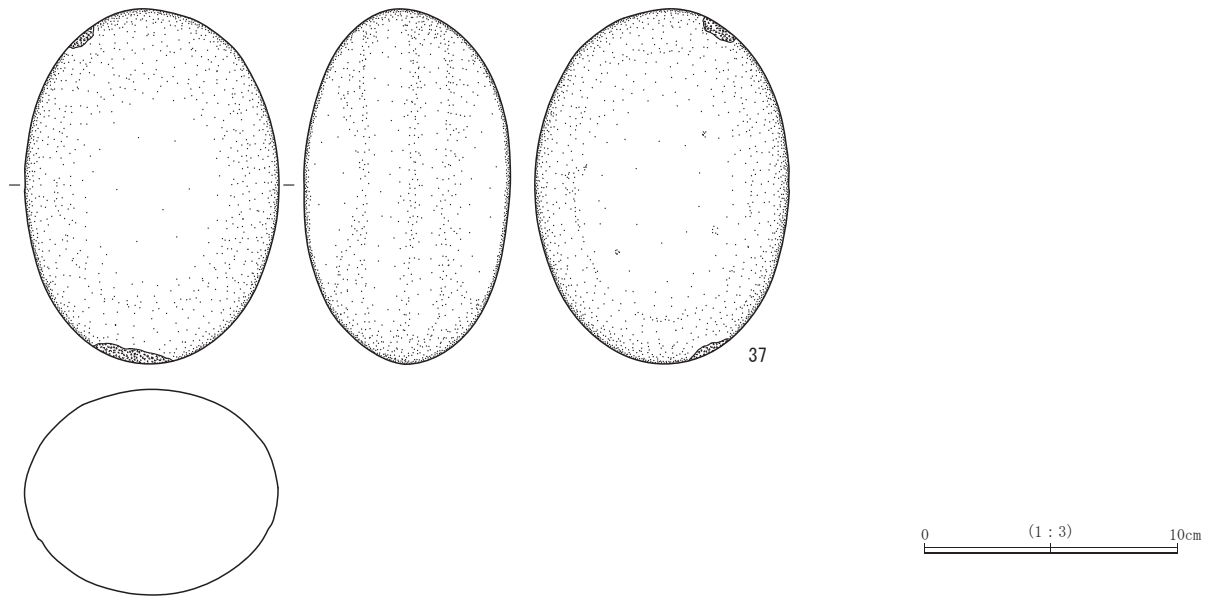


1. 橙色土(5Y6/8) 粘性なし、しまり強い。

0 (1:30) 1m



第24図 SI10・出土遺物 (1)



第25図 SI10 出土遺物 (2)

35cm、層厚は4cmである。

〔土坑・柱穴・周溝〕柱穴1個を検出している。炉の周囲に配置されていることから主柱穴と考えられるが、対となる位置には認められないことから判然としない。周溝は斜面上方に対してC字状に形成されている。規模は幅が10～30cm、深さが1～5cmである。

〔出土遺物〕石器15点が堆積土中から出土している。いずれも縄文時代後期前葉に属する。

35は敲磨器Ⅱ類、36は敲磨器Ⅰe類、37は敲磨器Ⅰb類である。

〔遺構時期〕縄文時代後期前葉である。

〔備考〕堆積土中や床面からは多くの炭化材が確認できたことから、焼失住居の可能性はある。ただし、焼土は確認できていない。出土した炭化材を放射性年代測定した結果、 $3,620 \pm 20\text{yrBP}$ と得られている。詳細は123頁に記載している。近接する竪穴住居の年代と近似した年代値である。

#### SI11 (第26・27図 写真図版11)

〔位置・検出層位〕V G8グリッドに位置しており、南丘陵、標高47.5～47.9mの東向き斜面に形成されている。検出層位はⅣ層である。同時期のSI12は南西8mに位置している。

〔重複遺構〕なし。

〔平面形・規模〕平面形は不明である。確認できた規模は長軸3.46m、短軸2.92m、検出面からの深さは1～10cmである。

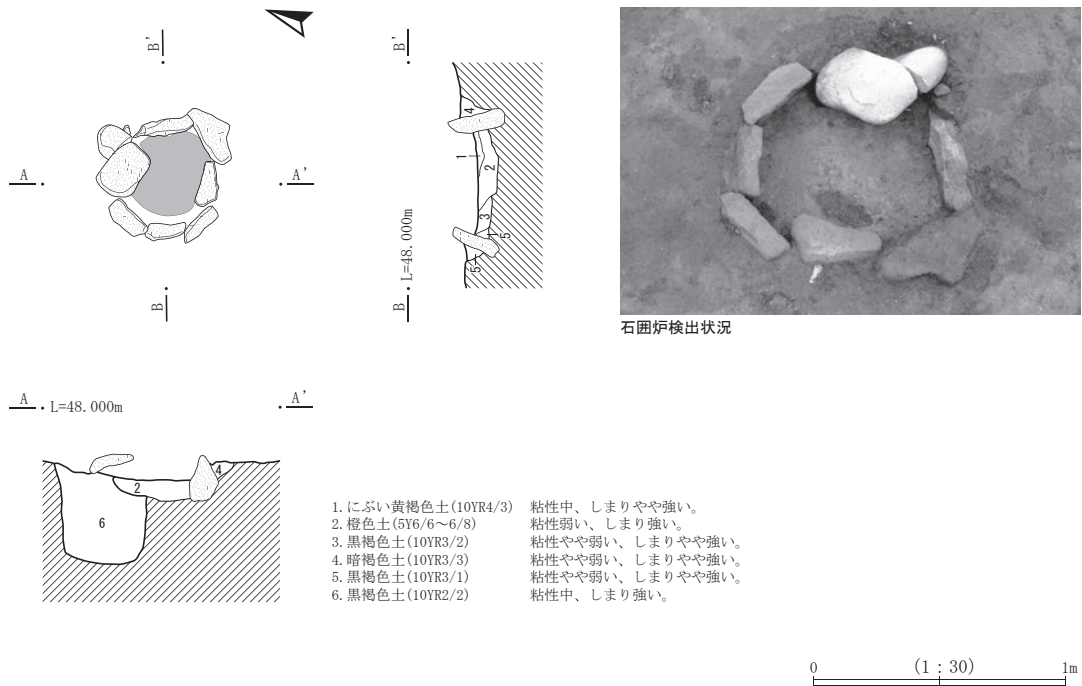
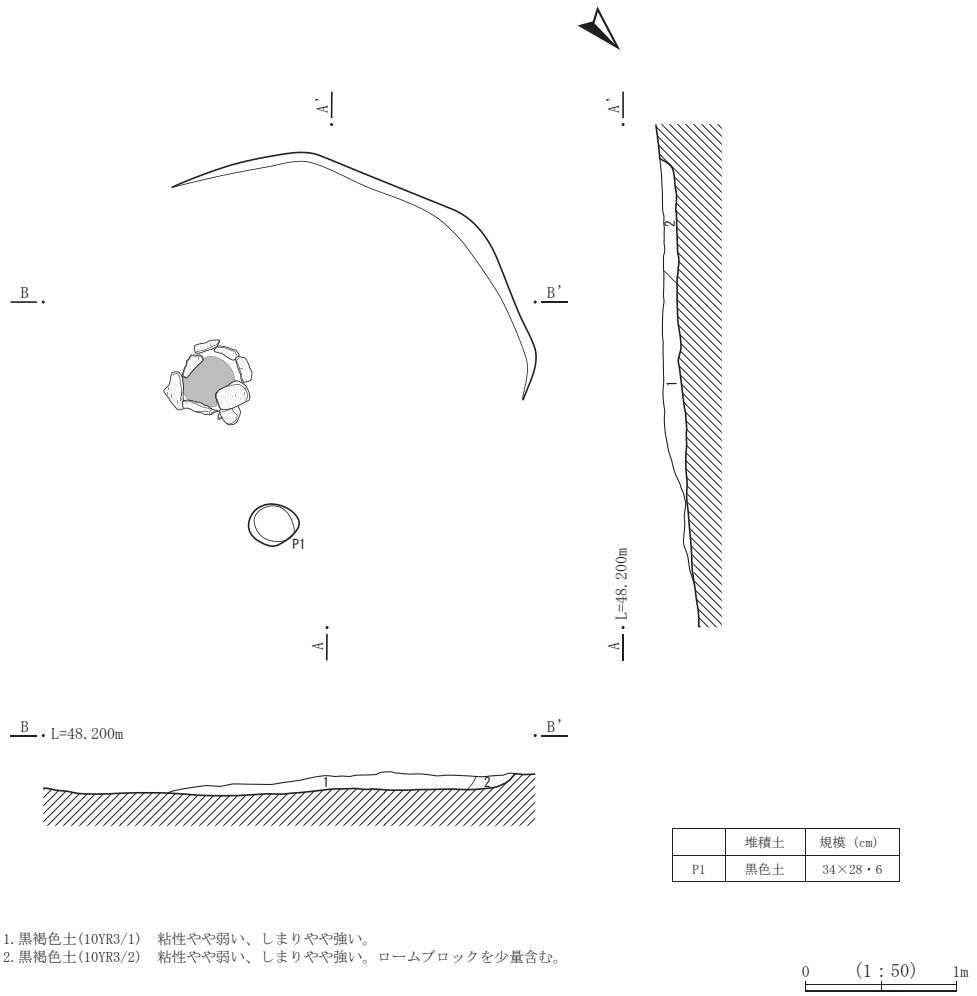
〔壁・床面〕壁は斜面上方の南東壁の一部を確認しており、外傾して立ち上がる。確認できた壁高は10cm前後である。残存している床面は平坦である。

〔堆積土〕Ⅱ層相当の黒褐色土を主体に2層からなる。

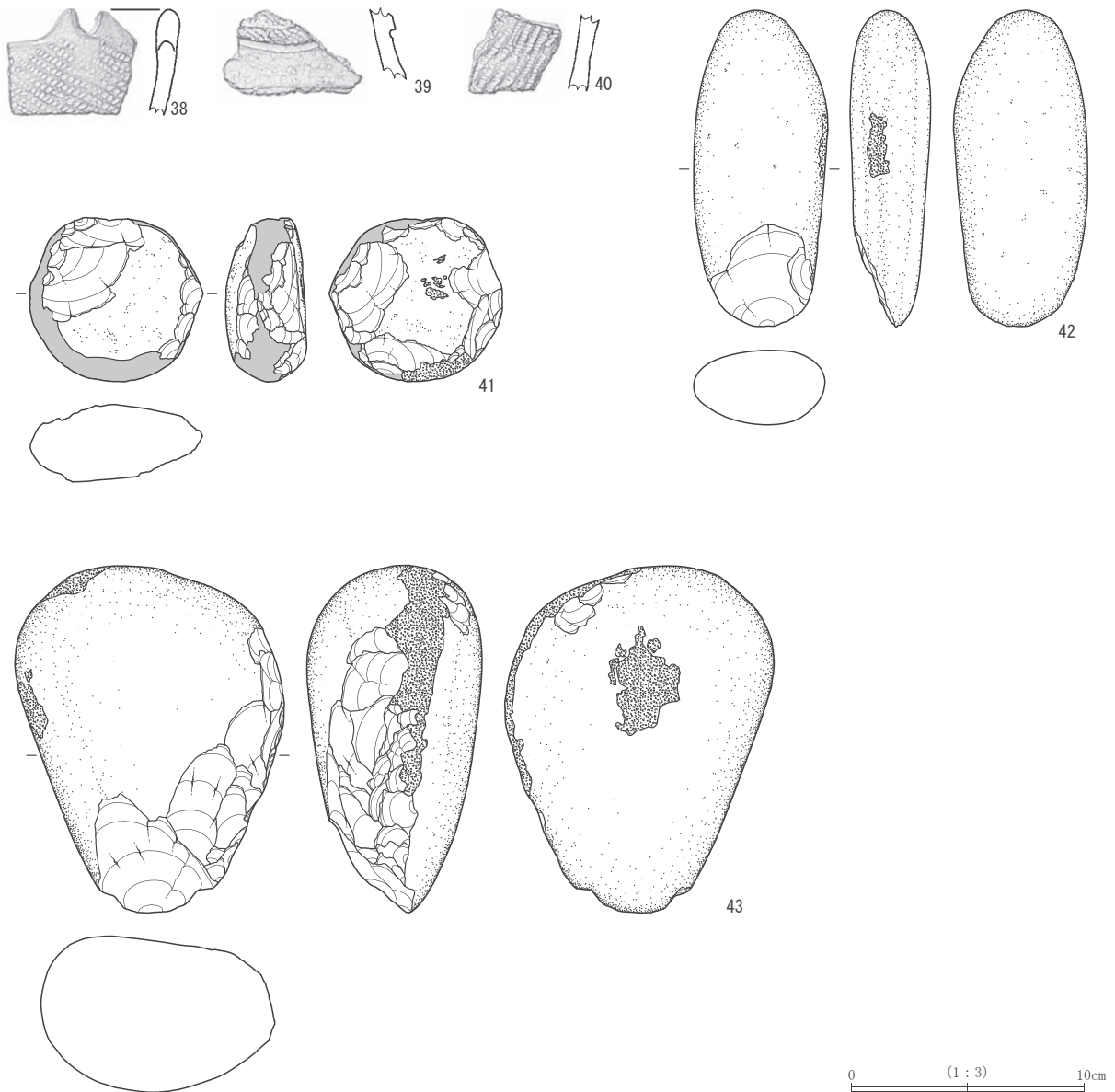
〔炉〕石囲炉である。確認できる状況からは概ね床面中央に配置される可能性がある。平面形は隅丸方形基調で、1辺の規模が40～50cmである。炉石は被熱を受けており、使用面において層厚8cm

2 検出された遺構・遺物

SI11



第26図 SI11



第27図 SI11出土遺物

の焼成が認められる。掘り方を確認しており、土坑状に掘り込んだ後、炉石を設置している。炉石に用いられている材料は斑岩・砂岩である。

【土坑・柱穴】柱穴1個を確認している。壁際に配置されていることから主柱穴と考えられるが、対となる位置には認められないことから判然としない。

【出土遺物】土器8点、石器9点が堆積土中及び床面から出土している。いずれも縄文時代後期前葉に属する。

38はI群3類、39はI群9類、III群1類である。

41～43は敲磨器Ie類である。

【遺構時期】縄文時代後期前葉である。

【備考】床面から出土した炭化材を放射性年代測定した結果、 $3,800 \pm 20\text{yrBP}$ と得られている。詳細は123頁に記載している。北丘陵の北向き斜面に形成されている土坑の年代と近似した年代値である。

### SI12 (第28～30図 写真図版12)

【位置・検出層位】 V G11グリッドに位置しており、南丘陵、標高48.7～49mの東向き斜面に形成されている。検出層位はIV層である。同時期のSI11は北東8m、SI13は南西6mに位置している。

【重複遺構】 なし。

【平面形・規模】 平面形は概ね円形である。規模は長軸4.40m、短軸4.34m、検出面からの深さは1～20cmである。

【壁・床面】 壁は斜面下方の東壁以外を確認しており、外傾して立ち上がる。壁高は4～10cmである。床面は概ね平坦である。

【堆積土】 II層相当の黒色・黒褐色土を主体に3層からなる。

【炉】 検出されなかった。

【土坑・柱穴】 埋設土器1基(SR01)、土坑1基(SK01)、柱穴9個(P1～9)を確認している。

埋設土器はP4とP5の間の南東壁際に配置されている。土器(44)は正位に埋設されている。掘り方の規模は18×16cm、深さは15cmである。住居の床面付近で検出したことから、埋設土器の上半部を削平している。

土坑は床面中央よりやや東寄りに配置されている。平面形は隅丸長方形、規模は124×78cm、床面からの深さは20cmである。

柱穴は壁際に配置されている。P1以外は概ね形状や規模が類似しており、規模は32～48cm、床面からの深さは6～46cmである。

【出土遺物】 土器124点、石器58点、琥珀が堆積土中及び床面から出土している。いずれも縄文時代後期前葉に属する。

44はI群7類、45はI群6類、36・47はI群8類、48はIV群1類、49はIII群1類、50はV群1a類である。44は埋設土器に用いられたものである。

51・52は石鏃、53～55は磨製石斧(5・1・2段階)、56は礫器、57～60は敲磨器III類である。石器の大半は磨製石斧の製作時に剥離された礫片である。

【遺構時期】 縄文時代後期前葉である。

【備考】 床面から出土した炭化材を放射性年代測定した結果、 $3,730 \pm 20$ yrBPと得られている。詳細は123頁に記載している。近接するSI13で得られた年代と近似した年代値である。また、出土した琥珀について同定を行ったものの、産出地は判然としない。詳細は135頁に記載している。

### SI13 (第31図 写真図版13)

【位置・検出層位】 V F19グリッドに位置しており、南丘陵、標高49.9mの東向き斜面に形成されている。検出層位はIV層である。同時期のSI12は北東6m、SI15は南西12mに位置している

【重複遺構】 なし。

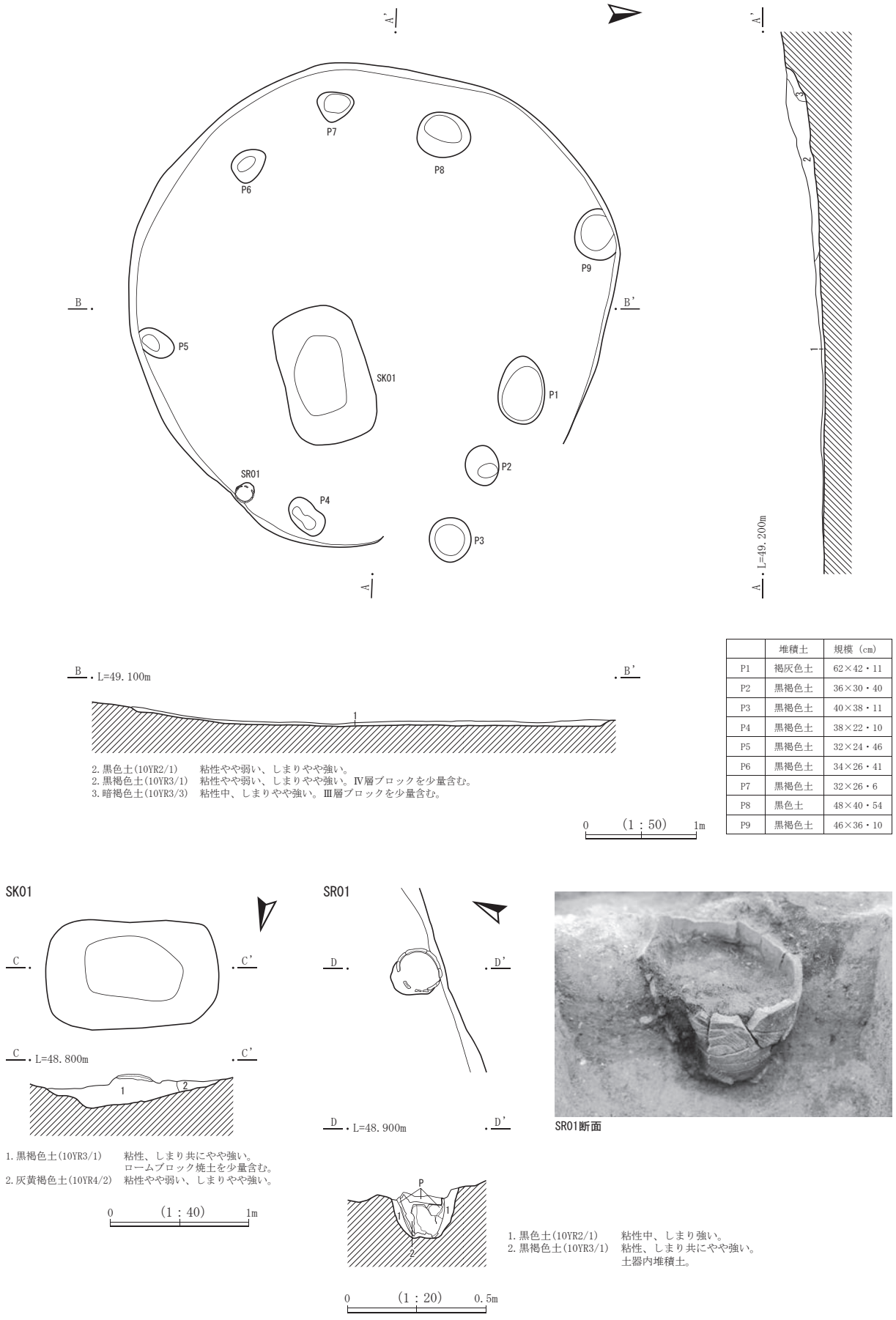
【平面形・規模】 平面形は不明である。確認できた規模は長軸3.12m、短軸2.38m、検出面からの深さは1～10cmである。

【壁・床面】 壁は斜面上方の西壁の一部を確認しており、外傾して立ち上がる。確認できた壁高は5cm前後である。残存している床面は平坦である。

【堆積土】 II層相当の黒色土からなる。

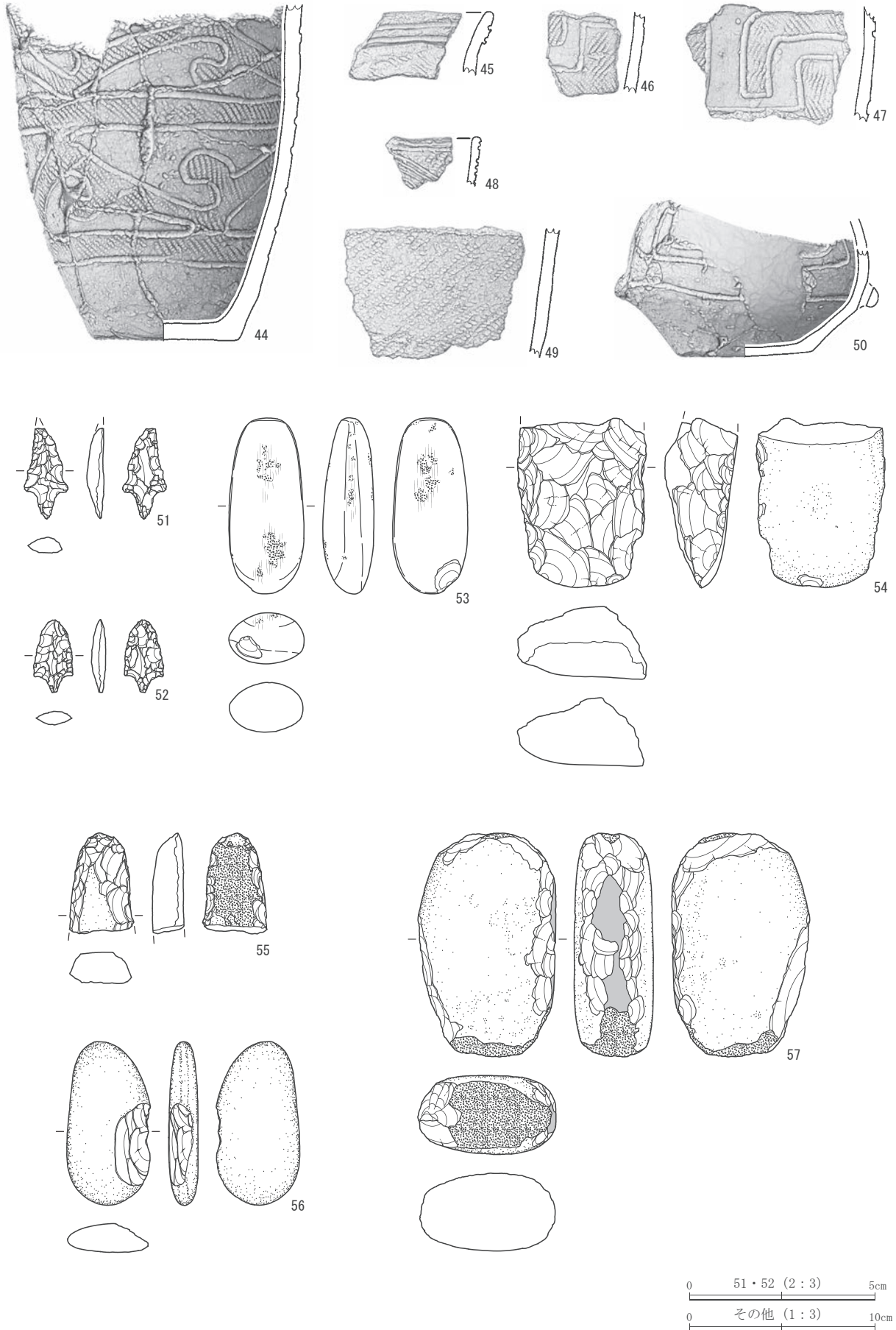
【炉】 地床炉である。平面形は不整形である。規模は58×39cm、層厚は5cmである。

【土坑・柱穴】 柱穴1個を確認している。壁際に配置されていることから主柱穴と考えられるが、対

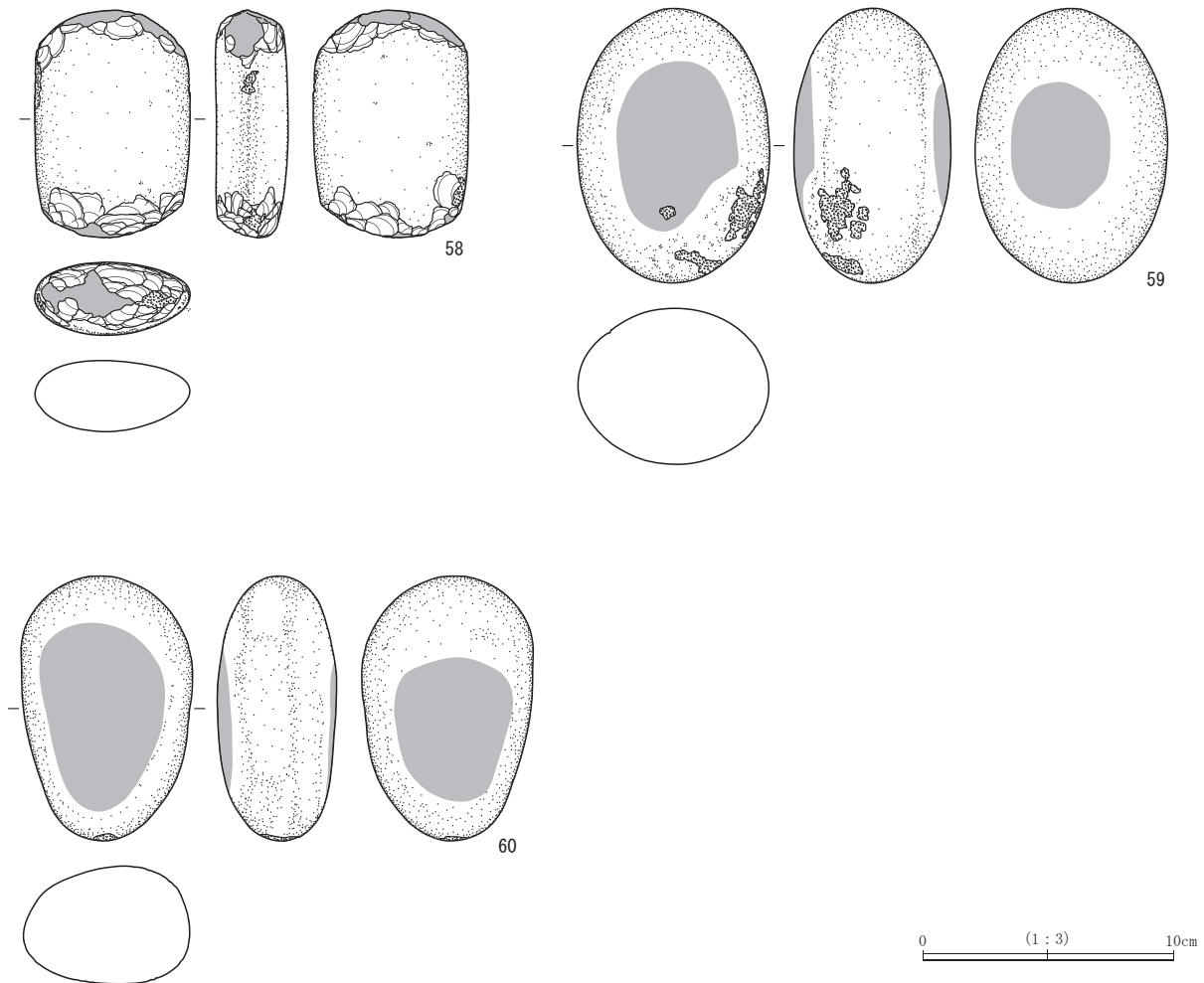


第28図 SI12





第29図 SI12 出土遺物 (1)



第30図 SI12出土遺物 (2)

となる位置には認められないことから判然としない。

〔出土遺物〕 土器4点、石器7点が堆積土中から出土している。いずれも縄文時代後期前葉に属する。

61はVI群1類である。

62は敲磨器Ⅱ類である。

〔遺構時期〕 縄文時代後期前葉である。

〔備考〕 床面から出土した炭化材を放射性年代測定した結果、 $3,700 \pm 30\text{yrBP}$ と得られている。詳細は123頁に記載している。近接する竪穴住居から得られている年代と近似した年代値である。

#### SI15 (第32・33図 写真図版17)

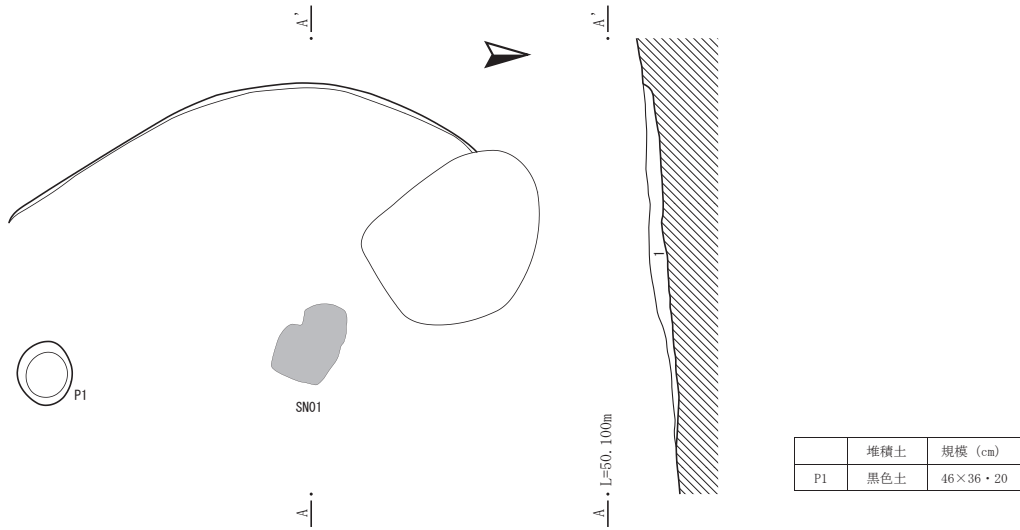
〔位置・検出層位〕 VF21・22、VIF1・2グリッドに位置しており、南丘陵、標高51.3～51.7mの頂部に形成されている。検出層位はIV層である。同時期のSI13は北東12mに位置している

〔重複遺構〕 SI14と重複しており、本遺構が古い。

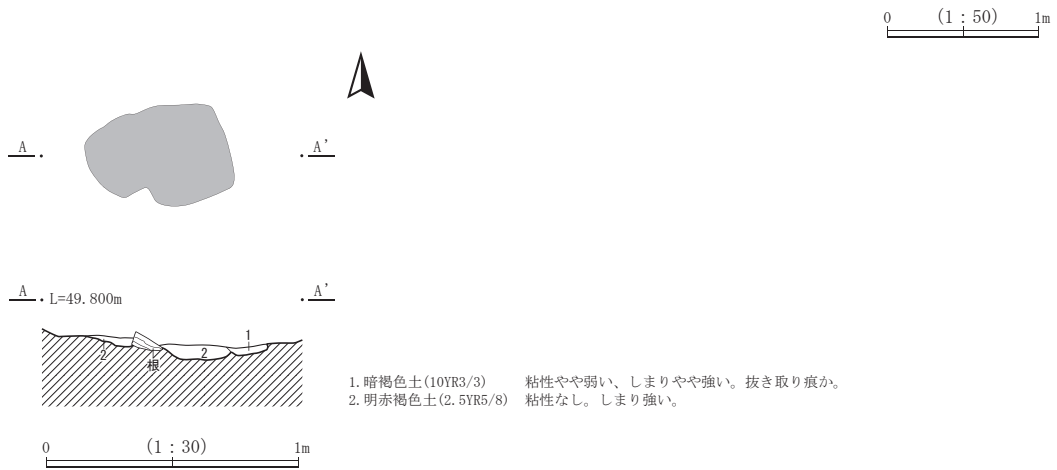
〔平面形・規模〕 平面形は概ね楕円形である。規模は長軸5.92m、短軸4.79m、検出面からの深さは1～26cmである。

〔壁・床面〕 壁は斜面下方の東壁以外を確認しており、外傾して立ち上がる。壁高は12～20cmである。床面は概ね平坦である。

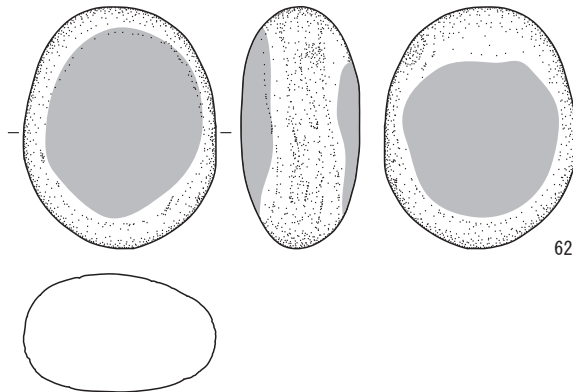
2 検出された遺構・遺物



1. 黒色土(10YR2/1) 粘性やや弱い、しまりやや強い。III層ブロックを少量含む。

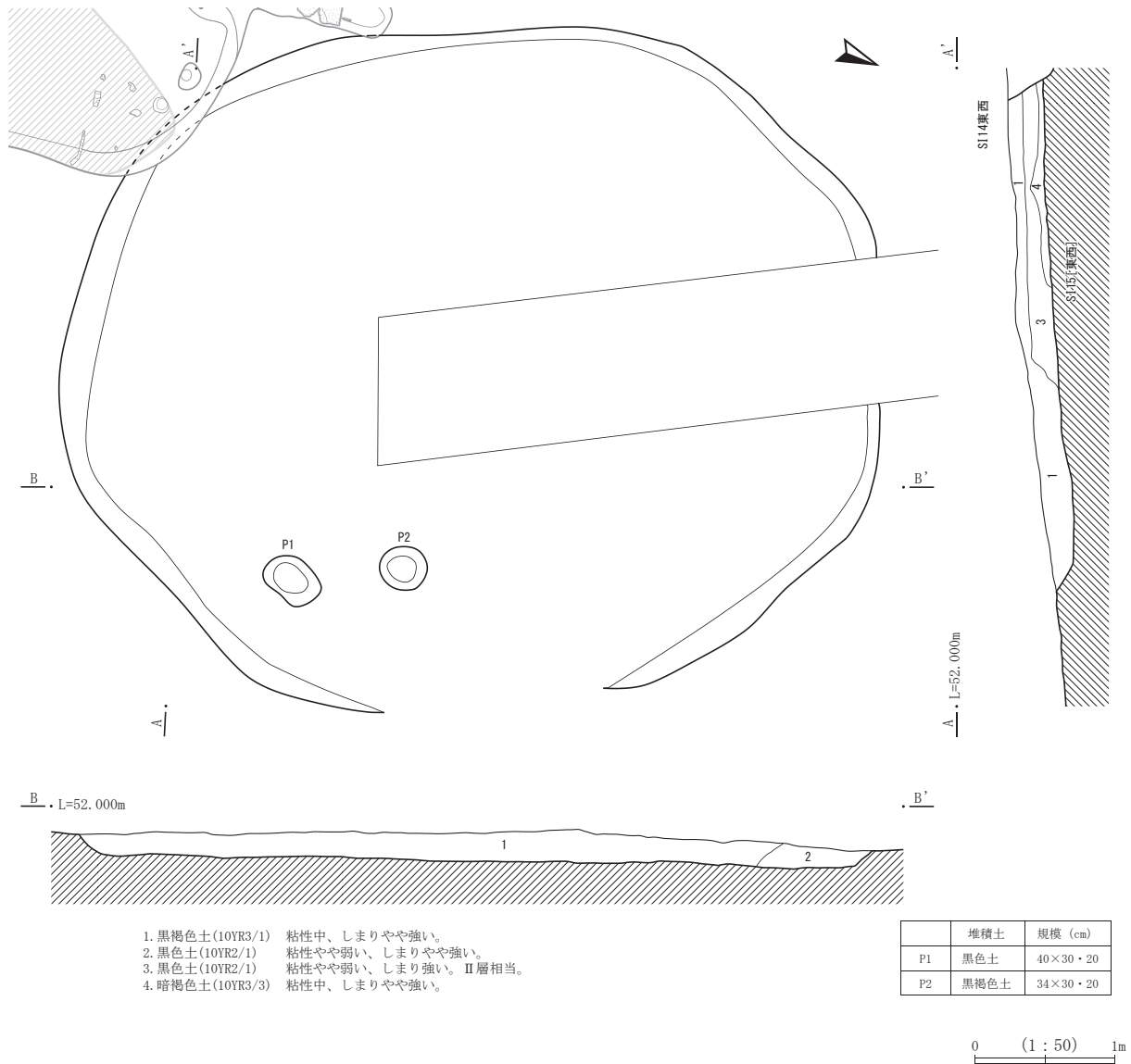


1. 暗褐色土(10YR3/3) 粘性やや弱い、しまりやや強い。抜き取り痕か。  
 2. 明赤褐色土(2.5YR5/8) 粘性なし。しまり強い。



0 (1:3) 10cm

第31図 SI13・出土遺物



第32図 SI15

[堆積土] II層相当の黒色・黒褐色土を主体に4層からなる。

[炉] 検出されなかった。

[土坑・柱穴] 柱穴2個(P1・2)を確認している。用途不明である。

[出土遺物] 土器30点、石器125点が堆積土中及び床面から出土している。いずれも縄文時代後期前葉に属する。

63はV群1a類、64はI群9類、65はIII群1類である。

66は篋状石器、67は磨製石斧(4段階)、68は敲磨器Ie類、69・70は礫器である。67は製作時に欠損したものの、切断部に刃部加工を施し再利用されている。

[遺構時期] 縄文時代後期前葉である。

[備考] 出土した琥珀について同定を行ったが、産出地は判然としない。詳細は135頁に記載している。



0 66 (2 : 3) 5cm  
 0 その他 (1 : 3) 10cm

第33図 SI15出土遺物

## SK01 (第34図 写真図版18)

〔位置・検出層位〕ⅡA 5・10グリッドに位置しており、北丘陵、標高57.2～57.3mの北向き斜面に形成されている。検出層位はⅣ層である。

〔重複遺構〕なし。

〔平面形・規模〕フラスコ状土坑である。平面形は開口部及び底面が共に円形である。開口部径は128cm、狭窄部径は94cm、底面径は105cm、検出面からの深さは50cmである。

〔壁・底面〕壁は底面からやや内傾もしくは直線的に立ち上がる。底面から約30cmでくびれ、開口部へ漏斗状に開く。底面は概ね平坦である。

〔堆積土〕黒褐色・暗褐色土を主体に10層からなる。底面と上面にはⅡ層相当の黒褐色土が堆積している。その間には黒褐色・暗褐色土の流入が認められている。

〔出土遺物〕土器12点、石器1点が堆積土中から出土している。いずれも縄文時代後期前葉に属するものだが、土器は小片のため図化していない。

〔遺構時期〕主体層及び周辺に配置する遺構の年代から縄文時代後期前葉である。

## SK02 (第34・48図 写真図版18)

〔位置・検出層位〕ⅡA 4・5グリッドに位置しており、北丘陵、標高56.9～57.1mの北向き斜面に形成されている。検出層位はⅣ層である。

〔重複遺構〕なし。

〔平面形・規模〕不整楕円形である。規模は179×162cm、検出面からの深さは26cmである。

〔壁・底面〕断面形は皿形であり、壁は外傾して立ち上がる。底面は概ね平坦である。

〔堆積土〕黒褐色・暗褐色土を主体に7層からなる。上面にはⅡ層相当の黒褐色土が堆積している。

〔出土遺物〕土器16点、石器5点が堆積土中から出土している。いずれも縄文時代後期前葉に属するものだが、土器は小片のため図化していない。

71は敲磨器Ⅱ類である。

〔遺構時期〕主体層及び周辺に配置する遺構の年代から縄文時代後期前葉である。

〔備考〕底面から出土した炭化材を放射性年代測定した結果、年代値は $5,531 \pm 27$ yrBPと得られており、想定される遺構時期と大幅に乖離している。要因は判然としないが、混入したものと思われる。詳細は123頁に記載している。

## SK03 (第34・48図 写真図版18)

〔位置・検出層位〕ⅠB 21グリッドに位置しており、北丘陵、標高56.4～56.6mの北向き斜面に形成されている。検出層位はⅣ層である。

〔重複遺構〕なし。

〔平面形・規模〕平面形は円形である。規模は117×103cm、検出面からの深さは78cmである。

〔壁・底面〕断面形は箱形であり、壁は外傾ないし直立して立ち上がる。底面は概ね平坦である。

〔堆積土〕黒・暗褐色土を主体に12層からなる。底面にはⅡ層相当の黒褐色土が堆積している。

〔出土遺物〕土器3点、石器3点が堆積土中から出土している。いずれも縄文時代後期前葉に属するものだが、土器は小片のため図化していない。

74は磨製石斧（1段階）である。

〔遺構時期〕主体層及び周辺に配置する遺構の年代から縄文時代後期前葉である。

[備考] 本遺構は、狭窄部が存在していないが、堆積土中にⅣ層の崩落土が確認されていることからフラスコ状土坑と考えられる。また、遺構の配置と平面形状及び規模が類似していることから裏付けられるものと思われる。

#### SK04 (第34・48図 写真図版18)

[位置・検出層位] I A 24グリッドに位置しており、北丘陵、標高56.2～56.5mの北向き斜面に形成されている。検出層位はⅣ層である。

[重複遺構] SR01と重複しており、本遺構が古い。

[平面形・規模] 平面形は不整形である。規模は239×212cm、検出面からの深さは27cmである。

[壁・底面] 断面形は皿形であり、壁は緩やかに外傾して立ち上がる。底面は傾斜に平行して形成されているものの、平坦である。

[堆積土] 黒褐色・暗褐色土を主体に6層からなる。上面にはⅡ層相当の黒褐色土が堆積している。

[出土遺物] 石器8点が堆積土中から出土している。上面において複数点の礫が認められたが、これらは斜面上方から流入したものと考えられる。いずれも縄文時代後期前葉に属する。

72・73は敲磨器Ⅰd類である。

[遺構時期] 重複関係及び主体層から縄文時代後期前葉である。

[備考] 参考までに記載しておく、重複するSR01の掘り方から出土した炭化材を放射性年代測定した結果、 $3,820 \pm 20$ yrBPと得られている。詳細は123頁に記載している。

#### SK05 (第34図 写真図版18)

[位置・検出層位] II A 5グリッドに位置しており、北丘陵、標高57.6mの北向き斜面に形成されている。検出層位はⅢ層である。

[重複遺構] なし。

[平面形・規模] 平面形は楕円形である。規模は74×63cm、検出面からの深さは21cmである。

[壁・底面] 断面形は箱形であり、壁は外傾して立ち上がる。底面は平坦である。

[堆積土] 褐灰色・黒褐色土を主体に4層からなる。堆積土中にはⅡ層相当の黒褐色土が堆積している。

[出土遺物] 出土していない。

[遺構時期] 主体層及び周辺に配置する遺構の年代から縄文時代後期前葉である。

#### SK06 (第34・48図 写真図版18)

[位置・検出層位] II B 6グリッドに位置しており、北丘陵、標高58.1mの北向き斜面に形成されている。検出層位はⅣ層である。

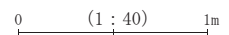
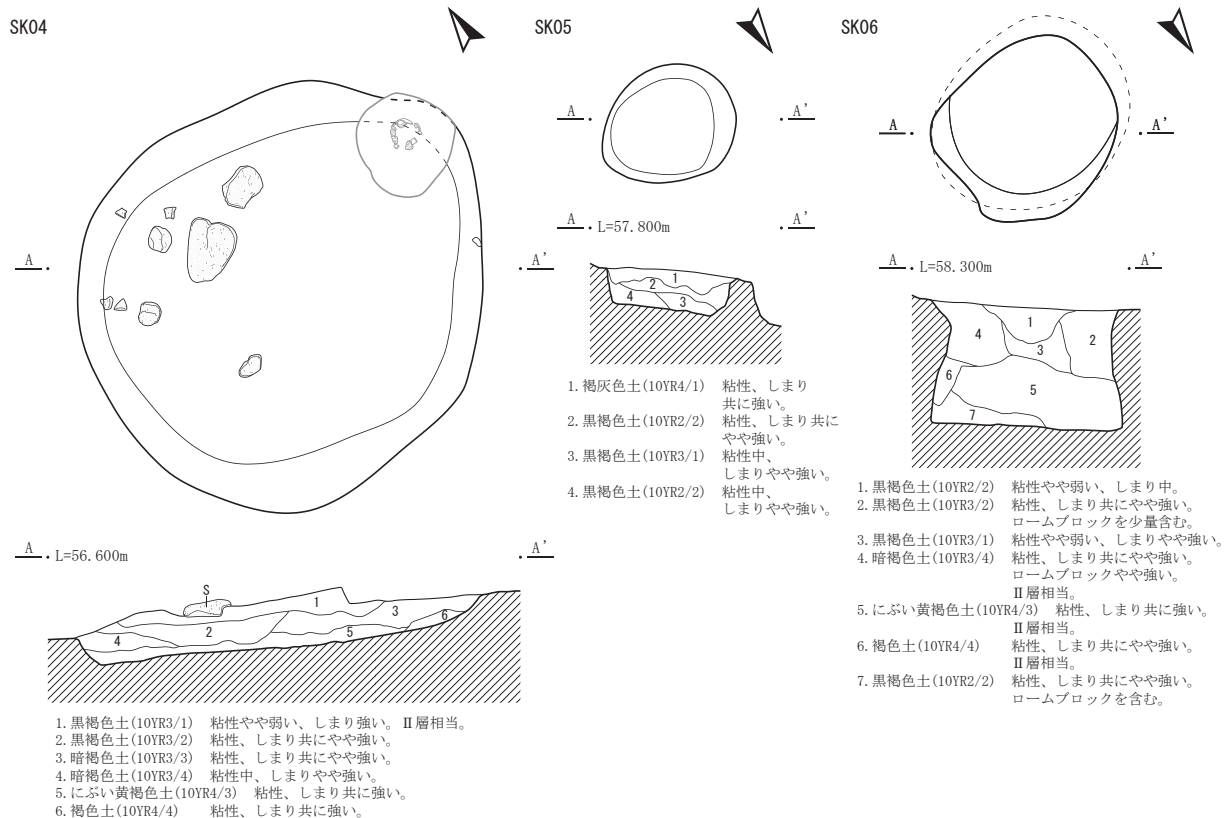
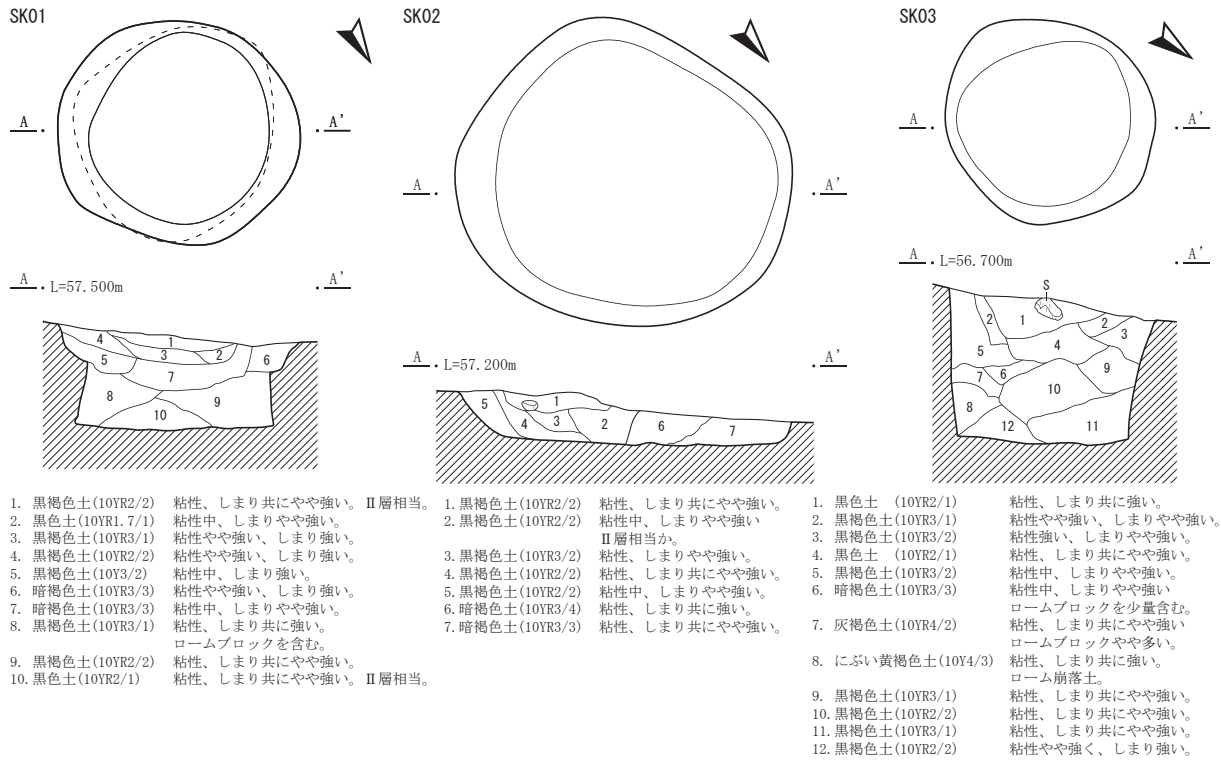
[重複遺構] なし。

[平面形・規模] フラスコ状土坑である。平面形は開口部が不整形、底面が円形である。開口部径は103cm、狭窄部径は85cm、底面径は108cm、検出面からの深さは63cmである。

[壁・底面] 壁は内傾もしくは直線的に立ち上がる。底面から約50cmでくびれ、開口部へ漏斗状に開く。底面は概ね平坦である。

[堆積土] 黒褐色・暗褐色土を主体に7層からなる。底面及び堆積土中にはⅡ層相当の黒褐色土が堆積している。

[出土遺物] 土器13点、石器5点が堆積土中及び底面から出土している。いずれも縄文時代後期前葉



第34図 SK01 ~ 06



に属する。

75はV群1a類である。

[遺構時期] 主体層及び周辺に配置する遺構の年代から縄文時代後期前葉である。

#### SK07 (第35図 写真図版19)

[位置・検出層位] I B 23グリッドに位置しており、北丘陵、標高56.8～57.1mの北向き斜面に形成されている。検出層位はIV層である。

[重複遺構] なし。

[平面形・規模] 平面形は楕円形である。規模は146×127cm、検出面からの深さは15cmである。

[壁・底面] 断面形は皿形であり、壁は緩やかに外傾して立ち上がる。底面は平坦である。

[堆積土] 黒褐色・暗褐色土を主体に4層からなる。上面には皿層相当の黒褐色土が堆積している。

[出土遺物] 出土していない。

[遺構時期] 主体層及び周辺に配置する遺構の年代から縄文時代後期前葉である。

#### SK08 (第35・48図 写真図版19)

[位置・検出層位] II A 15グリッドに位置しており、北丘陵、標高58.3～58.5mの北向き斜面に形成されている。検出層位はIV層である。

[重複遺構] なし。

[平面形・規模] フラスコ状土坑である。平面形は開口部と底面が共に楕円形である。開口部径は98cm、底面径は100cm、検出面からの深さは45cmである。

[壁・底面] 壁は概ね外傾して立ち上がるが、東壁付近は内傾して立ち上がる。壁は木根により攪乱された結果、本来の形状を留めていない可能性がある。

[堆積土] 黒褐色土を主体に5層からなる。上面と底面にはII層相当の黒褐色土が堆積している。

[出土遺物] 土器1点、石器5点が堆積土中から出土している。いずれも縄文時代後期前葉に属するものだが、土器は小片のため図化していない。

76は敲磨器II類である。

[遺構時期] 出土遺物及び主体層から縄文時代後期前葉である。

#### SK09 (第35図 写真図版19)

[位置・検出層位] II A 5グリッドに位置しており、北丘陵、標高57.3～57.4mの北向き斜面に形成されている。検出層位はIV層である。

[重複遺構] なし。

[平面形・規模] 平面形は楕円形である。規模は62×57cm、検出面からの深さは19cmである。

[壁・底面] 断面形は逆台形であり、壁は外傾して立ち上がる。底面は平坦である。

[堆積土] 黒褐色土を主体に4層からなる。上面に皿層相当の黒褐色土が堆積している。

[出土遺物] 出土していない。

[遺構時期] 周辺に配置する遺構の年代から縄文時代後期前葉である。

## SK10 (第35・48図 写真図版19)

[位置・検出層位] II A9・10グリッドに位置しており、北丘陵、標高57.3～57.5mの北向き斜面に形成されている。検出層位はIV層である。

[重複遺構] なし。

[平面形・規模] フラスコ状土坑である。平面形は開口部と底面が共に楕円形である。開口部径は83cm、底面径は101cm、検出面からの深さは87cmである。

[壁・底面] 断面形は台形であり、壁は内傾して立ち上がる。底面は平坦である。

[堆積土] 黒褐色土を主体に18層からなる。堆積土中と底面にはII層相当の黒褐色土が堆積している。

[出土遺物] 土器21点が堆積土中から出土している。いずれも縄文時代後期前葉に属する。

77はI群4類、78はI群8類、79はIII群1類である。

[遺構時期] 出土遺物及び主体層から縄文時代後期前葉である。

[備考] 本遺構は断面形状から狭窄部より上位が削平されたものと考えられる。

## SK11 (第35図 写真図版19)

[位置・検出層位] II B12グリッドに位置しており、北丘陵、標高58.6～58.9mの北向き斜面に形成されている。検出層位はIV層である。

[重複遺構] なし。

[平面形・規模] 平面形は不整楕円形である。規模は152×113cm、検出面からの深さは23cmである。

[壁・底面] 断面形は皿形であり、壁は緩やかに外傾して立ち上がる。底面は傾斜に平行して形成されているものの、平坦である。

[堆積土] 黒褐色土を主体に5層からなる。上面にはII層相当の黒褐色土が堆積している。

[出土遺物] 石器2点が堆積土中から出土している。いずれも縄文時代後期前葉に属する。

[遺構時期] 出土遺物及び主体層から縄文時代後期前葉である。

## SK12 (第35図 写真図版19)

[位置・検出層位] I B25グリッドに位置しており、北丘陵、標高57.5～57.7mの北向き斜面に形成されている。検出層位はIV層である。

[重複遺構] なし。

[平面形・規模] 平面形は不整楕円形である。規模は81×56cm、検出面からの深さは15cmである。

[壁・底面] 断面形は逆台形であり、壁は外傾して立ち上がる。底面は傾斜に平行して形成されているものの、概ね平坦である。

[堆積土] 黒褐色・灰黄褐色土を主体に3層からなる。上面にはII層相当の黒褐色土が堆積している。

[出土遺物] 出土していない。

[遺構時期] 主体層から縄文時代後期前葉である。

## SK13 (第36図 写真図版20)

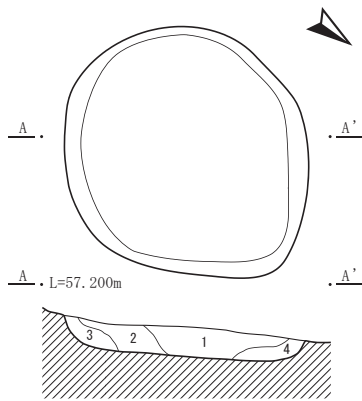
[位置・検出層位] II B7グリッドに位置しており、北丘陵、標高58.2mの北向き斜面に形成されている。検出層位はIV層である。

[重複遺構] なし。

[平面形・規模] 平面形は円形である。規模は64×59cm、検出面からの深さは15cmである。

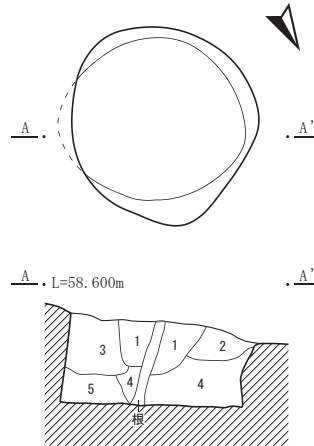
2 検出された遺構・遺物

SK07



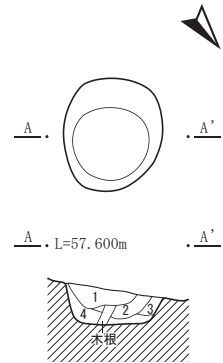
1. 黒褐色土(10YR3/2) 粘性中、しまりやや強い。III層相当。
2. 黒褐色土(10YR2/2) 粘性、しまり共にやや強い。ロームブロックを少量含む。
3. 暗褐色土(10YR3/3) 粘性、しまり共にやや強い。
4. 暗褐色土(10YR3/3) 粘性、しまり共に強い。

SK08



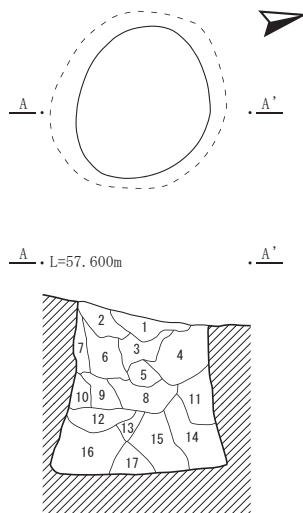
1. 黒色土(10YR2/1) 粘性、しまり共にやや強い。II層相当。
2. 黒褐色土(10YR3/1) 粘性中、しまりやや強い。
3. 黒褐色土(10YR3/1) 粘性、しまり共にやや強い。III層ブロックをやや多く含む。
4. 黒褐色土(10YR3/2) 粘性中、しまりやや強い。ロームブロック、III層ブロックをやや多く含む。
5. 黒色土(10YR2/1) 粘性、しまりやや強い。II層相当。

SK09



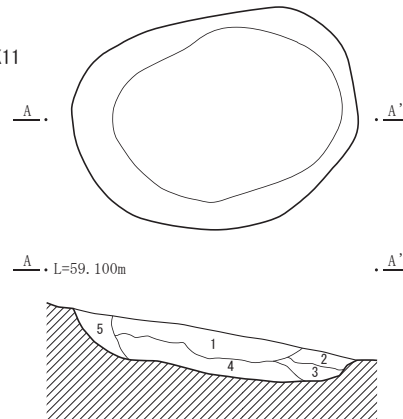
1. 黒褐色土(10YR3/2) 粘性中、しまりやや強い。III層相当。
2. 黒褐色土(10YR3/1) 粘性、しまり共にやや強い。
3. 黒褐色土(10YR2/2) 粘性中、しまりやや強い。
4. 黒褐色土(10YR3/1) 粘性、しまり共にやや強い。

SK10



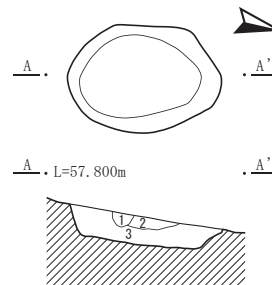
1. 黒褐色土 (10YR3/1) 粘性、しまり共にやや強い。
2. 暗褐色土 (10YR3/3) 粘性中、しまりやや強い。
3. 黒褐色土 (10YR3/2) 粘性中、しまりやや強い。
4. 黒褐色土 (10YR2/2) 粘性、しまり共にやや強い。V層主体。
5. 黒褐色土 (10YR2/2) 粘性、しまり共にやや強い。
6. 灰黄褐色土(10YR4/2) 粘性、しまり共に強い。IV層崩落土。
7. 暗褐色土 (10YR3/3) 粘性中、しまりやや強い。
8. にぶい黄褐色土 (10YR5/4) 粘性、しまり共に強い。
9. 黒褐色土 (10YR3/2) 粘性中、しまりやや強い。
10. 褐色土 (10YR4/1) 粘性、しまり共にやや強い。
11. にぶい黄褐色土 (10YR5/4) 粘性、しまり共に強い。
12. 褐色土 (10YR4/1) 粘性、しまり共にやや強い。
13. 黒褐色土 (10YR2/2) 粘性、しまり共にやや強い。II層相当。
14. 黒褐色土 (10YR2/2) 粘性、しまり共にやや強い。II層相当。
15. 黒褐色土 (10YR3/1) 粘性中、しまりやや強い。II層相当か？
16. 黒色土 (10YR2/1) 粘性、しまり共にやや強い。ロームブロックを微量含む。
17. 黒褐色土 (10YR3/2) 粘性中、しまりやや強い。ロームブロックを大量に含む。
18. 黒褐色土 (10YR2/2) 粘性、しまり共にやや強い。V層主体。

SK11



1. 黒色土(10YR2/1) 粘性、しまり共にやや強。II層相当。
2. 黒褐色土(10YR3/1) 粘性中、しまりやや強い。
3. 黒褐色土(10YR2/2) 粘性中、しまりやや強い。
4. 黒褐色土(10YR2/3) 粘性、しまり共にやや強い。
5. 黒褐色土(10YR3/1) 粘性中、しまりやや強い。

SK12



1. 黒褐色土(10YR2/2) 粘性中、しまりやや強い。II層相当。
2. 黒褐色土(10YR3/2) 粘性、しまり共にやや強い。
3. 灰黄褐色土(10YR4/2) 粘性強い、しまりやや強い。ロームブロックを少量含む。

0 (1:40) 1m

- [壁・底面] 断面形は皿形であり、壁は緩やかに外傾して立ち上がる。底面は平坦である。
- [堆積土] 黒褐色・灰黄褐色土を主体に4層からなる。上面にはⅢ層相当の黒褐色土が堆積している。
- [出土遺物] 出土していない。
- [遺構時期] 周辺に配置する遺構の年代から縄文時代後期前葉である。

## SK14 (第36図 写真図版20)

- [位置・検出層位] ⅡB10、ⅡC6グリッドに位置しており、北丘陵、標高58.7～58.9mの北向き斜面に形成されている。検出層位はⅣ層である。
- [重複遺構] なし。
- [平面形・規模] 平面形は概ね隅丸長方形である。規模は142×99cm、検出面からの深さは27cmである。
- [壁・底面] 断面形は皿状であり、壁は外傾して立ち上がる。底面は平坦である。
- [堆積土] 黒褐色土を主体に6層からなる。上面にはⅡ層相当の黒褐色土が堆積している。
- [出土遺物] 出土していない。
- [遺構時期] 主体層及び周辺に配置する遺構の年代から縄文時代後期前葉である。

## SK15 (第36図 写真図版20)

- [位置・検出層位] ⅡB11グリッドに位置しており、北丘陵、標高58.9mの北向き斜面に形成されている。検出層位はⅣ層である。
- [重複遺構] なし。
- [平面形・規模] 平面形は不整楕円形である。規模は68×51cm、検出面からの深さは14cmである。
- [壁・底面] 断面形は皿形であり、壁は緩やかに外傾して立ち上がる。底面は中央が皿状に凹む。
- [堆積土] 黒色・黒褐色土を主体に2層からなる。上面にはⅡ層相当の黒褐色土が堆積している。
- [出土遺物] 出土していない。
- [遺構時期] 主体層及び周辺に配置する遺構の年代から縄文時代後期前葉である。

## SK16 (第36図 写真図版20)

- [位置・検出層位] ⅡB11・12グリッドに位置しており、北丘陵、標高59.1～59.2mの北向き斜面に形成されている。検出層位はⅣ層である。
- [重複遺構] なし。
- [平面形・規模] 平面形は楕円形である。規模は81×61cm、検出面からの深さは15cmである。
- [壁・底面] 断面形は皿形であり、壁は緩やかに外傾して立ち上がる。底面は平坦である。西壁は検出作業の過程で大きく削平しているため、本来であれば東壁と同じ立ち上がりを確認できたものと思われる。
- [堆積土] 黒色・黒褐色土を主体に2層からなる。上面にはⅡ層相当の黒褐色土が堆積している。
- [出土遺物] 出土していない。検出面において分割礫を確認しているが、堆積時に流入したものと考えられる。
- [遺構時期] 主体層及び周辺に配置する遺構の年代から縄文時代後期前葉である。

SK17 (第36図 写真図版20)

[位置・検出層位] II B 1・6グリッドに位置しており、北丘陵、標高57.4～57.6mの北向き斜面に形成されている。検出層位はIV層である。

[重複遺構] なし。

[平面形・規模] 平面形は不整楕円形である。規模は156×127cm、検出面からの深さは26cmである。

[壁・底面] 断面形は逆台形であり、壁は外傾して立ち上がる。底面は若干の凹凸が認められるものの、概ね平坦である。

[堆積土] 黒褐色・暗褐色土を主体に8層からなる。上面にはII層相当の黒色土が堆積している。

[出土遺物] 出土していない。

[遺構時期] 主体層及び周辺に配置する遺構の年代から縄文時代後期前葉である。

SK18 (第36図 写真図版20)

[位置・検出層位] I B 20グリッドに位置しており、北丘陵、標高56.5～56.7mの北向き斜面に形成されている。検出層位はIV層である。

[重複遺構] なし。

[平面形・規模] 平面形は不整形である。規模は98×83cm、検出面からの深さは15cmである。

[壁・底面] 断面形は箱形であり、壁は直立して立ち上がる。底面は傾斜に平行して形成されているものの、概ね平坦である。

[堆積土] 黒色・黒褐色土を主体に4層からなる。上面にはII層相当の黒色土が堆積している。

[出土遺物] 出土していない。

[遺構時期] 主体層及び周辺に配置する遺構の年代から縄文時代後期前葉である。

SK19 (第36図 写真図版20)

[位置・検出層位] II A 9グリッドに位置しており、北丘陵、標高57.1～57.3mの北向き斜面に形成されている。検出層位はIV層である。

[重複遺構] なし。

[平面形・規模] 平面形は円形である。規模は151×136cm、検出面からの深さは6cmである。

[壁・底面] 断面形は逆台形であり、壁は概ね直立して立ち上がる。底面は平坦である。

[堆積土] 黒褐色・にぶい黄褐色土を主体に3層からなる。

[出土遺物] 出土していない。

[遺構時期] 周辺に配置する遺構の年代から縄文時代後期前葉である。

[備考] 本遺構は平面形状からフラスコ状土坑の可能性はある。調査時の検出面に伴う問題が当然あるものの、遺跡内では比較的深さを持たないフラスコ状土坑が存在していることから、その可能性が十分に考えられる。

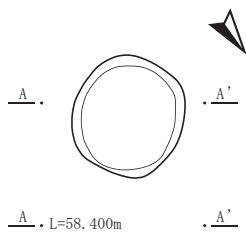
SK20 (第36図 写真図版20)

[位置・検出層位] I A 25、II A 5グリッドに位置しており、北丘陵、標高56.6～56.8m北向きの斜面に形成されている。検出層位はIV層である。

[重複遺構] なし。

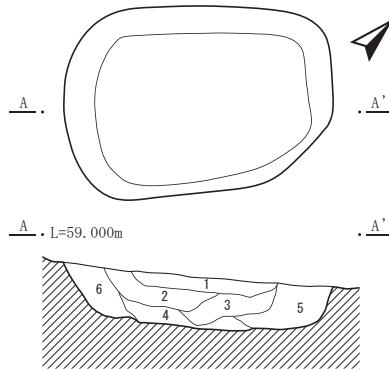
[平面形・規模] 平面形は不整楕円形である。規模は106×100cm、検出面からの深さは35cmである。

SK13



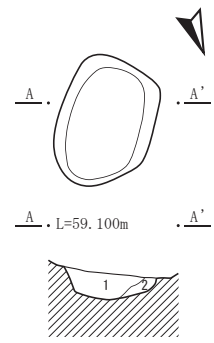
- 1. 黒褐色土(10YR3/2) 粘性、しまり共にやや強い III層相当。
- 2. 暗褐色土(10YR3/3) 粘性中 しまりやや強い。
- 3. 黒褐色土(10YR2/3) 粘性、しまり共にやや強い。
- 4. 灰黄褐色土(10YR4/2) 粘性、しまり共に強い。ロームブロックを少量含む。

SK14



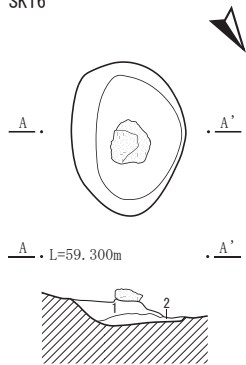
- 1. 黒色土(10YR2/1) 粘性、しまり共にやや強い。II層相当。
- 2. 黒褐色土(10YR3/2) 粘性中、しまりやや強い。
- 3. 黒褐色土(10YR3/2) 粘性中、しまりやや強い。ロームブロックをやや多く含む。III層相当。
- 4. 暗褐色土(10YR3/3) 粘性、しまり共にやや強い。ローム崩落土を含む。
- 5. 褐灰色土(10YR4/1) 粘性、しまり共にやや強い。ロームブロックを多く含む。
- 6. 暗褐色土(10YR3/4) 粘性中、しまりやや強い。

SK15



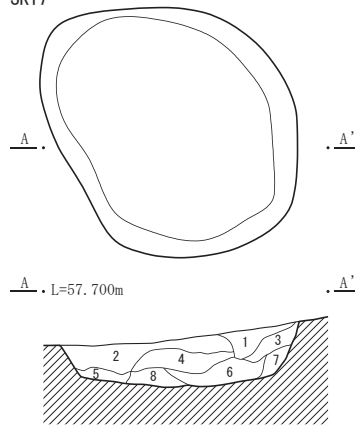
- 1. 黒色土(10YR2/1) 粘性、しまり共にやや強い。II層相当。
- 2. 黒褐色土(10YR3/1) 粘性中、しまりやや強い。

SK16



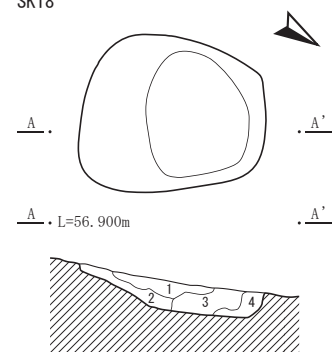
- 1. 黒色土(10YR2/1) 粘性、しまり共にやや強い。II層相当。
- 2. 黒褐色土(10YR3/1) 粘性中、しまりやや強い。

SK17



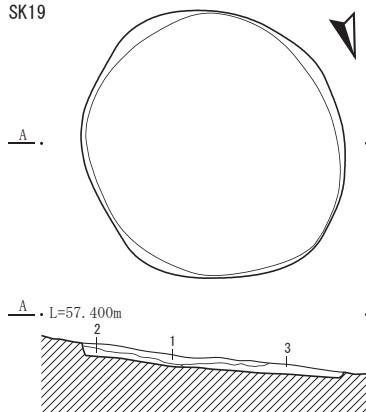
- 1. 褐灰色土(10YR4/1) 粘性中、しまりやや強い。
- 2. 黒色土(10YR2/1) 粘性、しまり共にやや強い。II層相当。
- 3. 黒褐色土(10YR3/2) 粘性中、しまりやや強い。
- 4. 暗褐色土(10YR3/3) 粘性中、しまりやや強い。
- 5. 暗褐色土(10YR3/3) 粘性中、しまりやや強い。
- 6. 灰黄褐色土(10YR4/2) 粘性、しまり共にやや強い。
- 7. 褐色土(10YR4/4) 粘性、しまり共に強い。ローム崩落土。
- 8. にぶい黄褐色土(10YR4/3) 粘性、しまり共にやや強い。ローム崩落土。

SK18



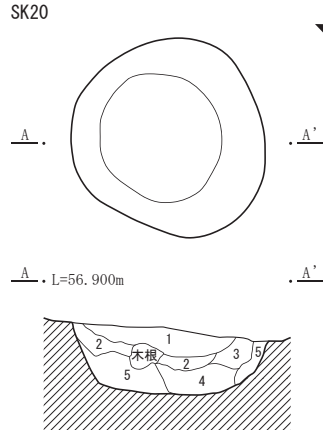
- 1. 黒色土(10YR2/1) 粘性、しまり共にやや強い。II層相当。
- 2. 黒褐色土(10YR3/2) 粘性中、しまりやや強い。
- 3. 黒褐色土(10YR3/1) 粘性、しまり共にやや強い。ロームブロックを少量含む。
- 4. 灰黄褐色土(10YR4/2) 粘性、しまり共に強い。地山崩落土。

SK19



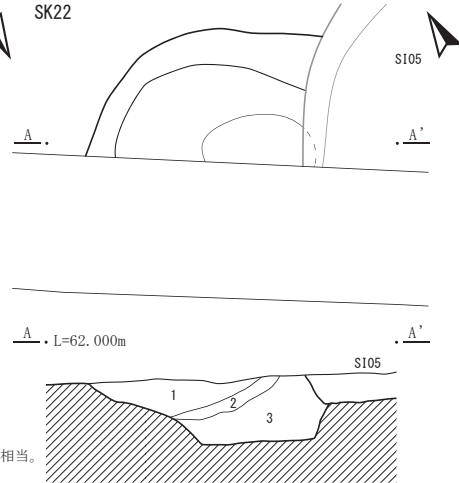
- 1. 黒褐色土(10YR3/1) 粘性中、しまりやや強い。
- 2. 灰黄褐色土(10YR4/2) 粘性、しまりやや強い。
- 3. にぶい黄褐色土(10YR4/3) 粘性、しまり共に強い。

SK20

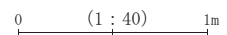


- 1. 黒色土(10YR2/1) 粘性中、しまりやや強い。II層相当。
- 2. 黒褐色土(10YR3/2) 粘性、しまり共にやや強い。
- 3. 黒褐色土(10YR3/1) 粘性、しまり共にやや強い。
- 4. 暗褐色土(10YR3/3) 粘性中、しまりやや強い。
- 5. 褐色土(10YR4/4) 粘性、しまり共に強い。ローム崩落土。

SK22



- 1. 黒褐色土(10YR3/2) 粘性やや弱い、しまりやや強い。
- 2. 暗褐色土(10YR3/3) 粘性やや弱い、しまりやや強い。
- 3. 褐灰色土(10YR4/1) 粘性やや弱い、しまりやや強い。



第36図 SK13～20・22

- [壁・底面] 断面形は皿形であり、壁は外傾して立ち上がる。底面は中央が皿状に凹む。
- [堆積土] 黒色・黒褐色土を主体に5層からなる。上面にはⅡ層相当の黒褐色土が堆積している。
- [出土遺物] 出土していない。
- [遺構時期] 主体層及び周辺に配置する遺構の年代から縄文時代後期前葉である。

#### SK21 (第37図 写真図版21)

- [位置・検出層位] ⅡB12グリッドに位置しており、北丘陵、標高59.1～59.3mの北向き斜面に形成されている。検出層位はⅣ層である。
- [重複遺構] なし。
- [平面形・規模] フラスコ状土坑である。平面形は開口部と底面が共に楕円形である。開口部径は108cm、狭窄部径は84cm、底面径は135cm、検出面からの深さは79cmである。
- [壁・底面] 壁は内傾して立ち上がる。底面から約65cmでくびれ、開口部へ漏斗状に開く。底面は若干の凹凸が認められるものの、概ね平坦である。
- [堆積土] 黒褐色・暗褐色土を主体に13層からなる。底面と上面及び堆積土中にはⅡ層相当の黒色土が堆積している。斜面上方から大量に流入している状況が認められる。
- [出土遺物] 石器7点が堆積土中から出土している。いずれも縄文時代後期前葉に属する。
- [遺構時期] 出土遺物及び主体層から縄文時代後期前葉である。

#### SK22 (第36・49図 写真図版21)

- [位置・検出層位] ⅢB4グリッドに位置しており、北丘陵、標高61.8mの頂部の緩斜面に形成されている。検出層位はⅣ層である。
- [重複遺構] SI05と重複しており、本遺構が古い。
- [平面形・規模] 確認できた平面形は楕円形である。規模は115cm×70cm、検出面からの深さは34cmである。
- [壁・底面] 断面形は皿形であり、壁は緩やかに外傾して立ち上がる。底面は平坦である。
- [堆積土] 黒褐色・暗褐色土を主体に3層からなる。
- [出土遺物] 土器2点、石器6点が堆積土中から出土している。いずれも縄文時代後期前葉に属するものだが、土器は小片のため図化していない。
- 80は敲磨器類から転用された礫器、81は石皿である。
- [遺構時期] 出土遺物及び周辺に配置する遺構の年代から縄文時代後期前葉である。
- [備考] 本遺構の南半部は試掘トレンチによって削平されているため消滅している。

#### SK23 (第37・49図 写真図版21)

- [位置・検出層位] I A24・25グリッドに位置しており、北丘陵、標高56.5～56.7mの北向き緩斜面に形成されている。検出層位はⅣ層である。
- [重複遺構] なし。
- [平面形・規模] フラスコ状土坑である。平面形は開口部と底面が共に不整形である。開口部径は83cm、狭窄部径は63cm、底面径は97cm、検出面からの深さは82cmである。
- [壁・底面] 壁は内傾して立ち上がる。底面から約50cmでくびれ、開口部へ漏斗状に開く。底面は若干の凹凸が認められるものの、概ね平坦である。

〔堆積土〕 黒色・黒褐色土を主体に14層からなる。底面にはⅡ層相当の黒色土が堆積している。斜面上方から大量に流入している状況が認められる。

〔出土遺物〕 土器14点が堆積土中から出土している。いずれも縄文時代後期前葉に属する。

82はV群1b類である。

〔遺構時期〕 出土遺物及び主体層から後期前葉である。

#### SK24 (第37図 写真図版21)

〔位置・検出層位〕 ⅡB15グリッドに位置しており、北丘陵、標高59.9mの北向き緩斜面に形成されている。検出層位はⅣ層である。

〔重複遺構〕 なし。

〔平面形・規模〕 平面形は楕円形である。規模は81×67cm、検出面からの深さは25cmである。

〔壁・底面〕 断面形は皿形であり、壁は外傾して立ち上がる。底面は概ね平坦である。

〔堆積土〕 黒色・黒褐色土を主体に3層からなる。

〔出土遺物〕 出土していない。

〔遺構時期〕 周辺に配置する遺構の年代から縄文時代後期前葉である。

#### SK25 (第37・49図 写真図版21)

〔位置・検出層位〕 ⅠB21グリッドに位置しており、北丘陵、標高56.0～56.2mの北向き斜面に形成されている。検出層位はⅣ層である。

〔重複遺構〕 なし。

〔平面形・規模〕 フラスコ状土坑である。平面形は開口部と底面が共に円形である。開口部径は81cm、底面径は91cm、検出面からの深さは40cmである。

〔壁・底面〕 断面形は台形であり、壁は内傾して立ち上がる。底面は若干の凹凸が認められるものの、概ね平坦である。

〔堆積土〕 黒色・黒褐色土を主体に10層からなる。上面と底面付近にはⅡ層相当の黒色土が堆積している。

〔出土遺物〕 土器9点が堆積土中から出土している。いずれも縄文時代後期前葉に属する。

83はV群1a類である。

〔遺構時期〕 出土遺物及び主体層から縄文時代後期前葉である。

〔備考〕 本遺構は断面形状から狭窄部より上位が削平されたフラスコ状土坑と考えられる。また、底面から出土した炭化材を放射性年代測定した結果、 $3,730 \pm 20$ yrBPと得られている。詳細は123頁に記載している。年代値は概ね周辺で得られている成果と一致している。

#### SK26 (第37図 写真図版21)

〔位置・検出層位〕 ⅠB24グリッドに位置しており、北丘陵、標高56.9～57.0mの北向き斜面に形成されている。検出層位はⅣ層である。

〔重複遺構〕 なし。

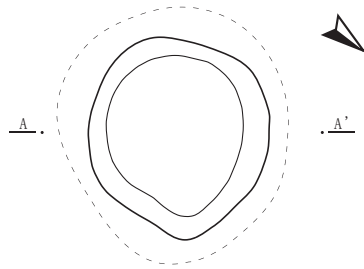
〔平面形・規模〕 フラスコ状土坑である。平面形は開口部と底面が共に概ね円形である。開口部径は81cm、底面径は92cm、検出面からの深さは52cmである。

〔壁・底面〕 断面形は台形であり、壁は内傾か直立気味に立ち上がる。底面は概ね平坦である。

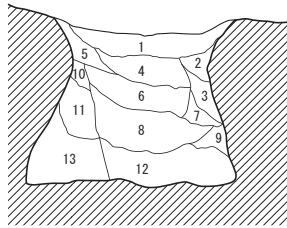


2 検出された遺構・遺物

SK21

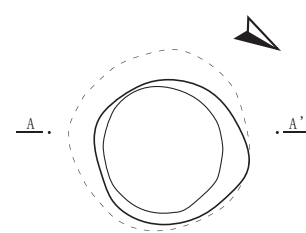


A . L=59.400m . A'

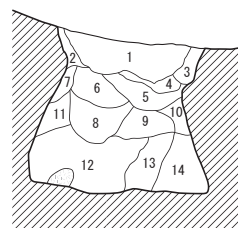


1. 黒色土(10YR2/1) 粘性やや弱い、しまり強い。 II層相当。
2. 暗褐色土(10YR3/3) 粘性、しまり共にやや強い。ロームブロックを微量含む。
3. 黒褐色土(10YR3/2) 粘性中、しまりやや強い。
4. 黒褐色土(10YR2/2) 粘性、しまり共にやや強い。 II層相当。
5. 暗褐色土(10YR3/3) 粘性、しまり共に強い。
6. 黒色土(10YR2/1) 粘性やや強い、しまり強い。 II層相当。
7. 褐灰色土(10YR4/1) 粘性中、しまりやや強い。ロームブロックを微量含む。
8. 黒褐色土(10YR2/2) 粘性、しまり共にやや強い。 II層相当。
9. 暗褐色土(10YR3/2) 粘性中、しまりやや強い。
10. 暗褐色土(10YR3/3) 粘性、しまり共に強い。ロームブロックを微量含む。
11. 褐灰色土(10YR4/1) 粘性中、しまりやや強い。
12. 黒色土(10YR2/1) 粘性中、しまりやや強い。 II層相当。
13. 黒褐色土(10YR3/2) 粘性中、しまりやや強い。

SK23

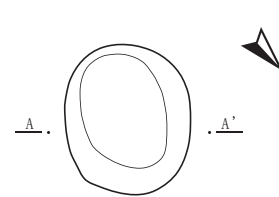


A . L=56.800m . A'

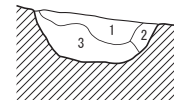


1. 黒色土(10YR2/1) 粘性中、しまりやや強い。
2. 黒褐色土(10YR3/1) 粘性中、しまりやや強い。ロームブロックを微量含む。
3. 褐灰色土(10YR4/1) 粘性、しまり共にやや強い。
4. 黒褐色土(10YR3/1) 粘性中、しまりやや強い。
5. 黒色土(10YR2/1) 粘性、しまり共にやや強い。
6. 黒褐色土(10YR2/2) 粘性、しまり共にやや強い。
7. 黒褐色土(10YR3/1) 粘性中、しまりやや強い。
8. 黒褐色土(10YR2/2) 粘性中、しまりやや強い。
9. 黒色土(10YR2/1) 粘性、しまり共にやや強い。
10. 褐灰色土(10YR4/1) 粘性、しまり共にやや強い。
11. 灰黄褐色土(10YR4/2) 粘性中、しまりやや強い。
12. 黒色土(10YR2/1) 粘性、しまり共にやや強い。 II層相当。
13. 褐灰色土(10YR4/1) 粘性、しまり共にやや強い。
14. 黒褐色土(10YR3/1) 粘性中、しまりやや強い。

SK24

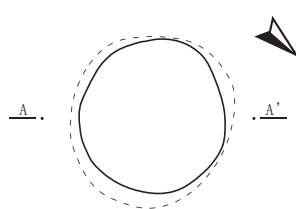


A . L=60.200m . A'

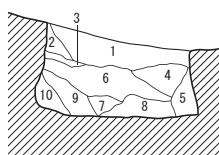


1. 黒褐色土(10YR3/2) 粘性中、しまりやや強い。
2. 黒色土(10YR2/1) 粘性、しまり共にやや強い。
3. 褐灰色土(10YR4/1) 粘性中、しまりやや強い。ロームブロックを少量含む。

SK25

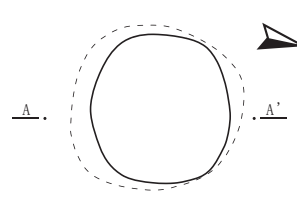


A . L=56.300m . A'

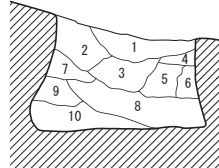


1. 黒褐色土(10YR2/2) 粘性、しまり共にやや強い。 II層相当。
2. 黒褐色土(10YR3/1) 粘性、しまり共にやや強い。 II層相当。
3. 褐灰色土(10YR4/1) 粘性中、しまりやや強い。ロームブロックを少量含む。
4. 黒褐色土(10YR3/1) 粘性、しまり共にやや強い。
5. 灰黄褐色土(10YR4/2) 粘性中、しまりやや強い。
6. 黒褐色土(10YR2/2) 粘性、しまり共にやや強い。
7. 黒色土(10YR2/1) 粘性中、しまりやや強い。 II層相当。
8. 黒褐色土(10YR3/2) 粘性、しまり共にやや強い。ロームブロックを少量含む。
9. 黒褐色土(10YR3/2) 粘性中、しまりやや強い。ロームブロックを少量含む。
10. 黒褐色土(10YR3/1) 粘性中、しまりやや強い。ロームブロックを少量含む。

SK26

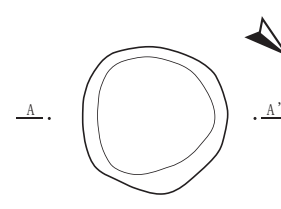


A . L=57.200m . A'

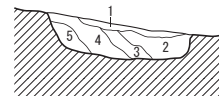


1. 黒褐色土(10YR3/1) 粘性、しまり共にやや強い。
2. 黒褐色土(10YR3/2) 粘性中、しまりやや強い。 III層相当。
3. 黒褐色土(10YR2/2) 粘性、しまり共にやや強い。
4. 褐灰色土(10YR4/1) 粘性中、しまりやや強い。
5. 黒色土(10YR2/1) 粘性中、しまりやや強い。 II層相当。
6. 褐灰色土(10YR4/1) 粘性中、しまりやや強い。
7. 黒色土(10YR2/1) 粘性中、しまりやや強い。 II層相当。
8. 黒色土(10YR2/1) 粘性、しまり共にやや強い。 II層相当。
9. 黒褐色土(10YR2/2) 粘性、しまり共にやや強い。
10. 黒色土(10YR2/1) 粘性中、しまりやや強い。 II層相当。

SK27



A . L=58.300m . A'



1. 黒褐色土(10YR3/1) 粘性、しまり共にやや強い。
2. 褐灰色土(10YR4/1) 粘性、しまり共にやや強い。
3. にぶい黄褐色土(10YR4/3) 粘性、しまり共にやや強い。ロームブロックを少量含む。
4. 褐灰色土(10YR4/1) 粘性、しまり共に強い。
5. にぶい黄褐色土(10YR4/3) 粘性、しまり共に強い。地山崩落土。

0 (1:40) 1m

〔堆積土〕 黒色・黒褐色土を主体に10層からなる。堆積土中と底面付近にはⅡ層相当の黒色土が堆積している。斜面上方から大量に流入している状況が認められる。

〔出土遺物〕 土器1点が堆積土中から出土している。縄文時代後期前葉に属するものだが、土器は小片のため図化していない。

〔遺構時期〕 出土遺物及び主体層から縄文時代後期前葉である。

〔備考〕 本遺構は断面形状から狭窄部より上位が削平されたものと考えられる。

#### SK27 (第37図 写真図版22)

〔位置・検出層位〕 ⅡB8グリッドに位置しており、北丘陵、標高58.0～58.2mの北向き斜面に形成されている。検出層位はⅣ層である。

〔重複遺構〕 なし。

〔平面形・規模〕 平面形は円形である。規模は80×79cm、検出面からの深さは19cmである。

〔壁・底面〕 断面形は皿形であり、壁は外傾もしくは直立して立ち上がる。底面は若干の凹凸が認められるものの、概ね平坦である。

〔堆積土〕 黒褐色・褐灰色土を主体に5層からなる。

〔出土遺物〕 出土していない。

〔遺構時期〕 周辺に配置する遺構の年代から縄文時代後期前葉に属する。

#### SK28 (第38図 写真図版22)

〔位置・検出層位〕 ⅡC11グリッドに位置しており、北丘陵、標高59.9mの北向き斜面に形成されている。検出層位はⅣ層である。

〔重複遺構〕 なし。

〔平面形・規模〕 フラスコ状土坑である。平面形は開口部と底面が共に不整楕円形である。開口部径は109cm、狭窄部径は87cm、底面径は135cm、検出面からの深さは77cmである。

〔壁・底面〕 断面形は台形であり、壁は内傾して立ち上がる。底面から約60cmでくびれ、開口部へ漏斗状に僅かに開く。底面は若干の凹凸が認められるものの、概ね平坦である。

〔堆積土〕 黒褐色土を主体に14層からなる。上面と堆積土中にはⅡ層相当の黒色・黒褐色土が堆積している。

〔出土遺物〕 土器2点、石器131点が底面から出土している。いずれも縄文時代後期前葉に属するものだが、土器は小片のため図化していない。また、石器は全て磨製石斧の製作時に剥離された礫片である。

〔遺構時期〕 出土遺物及び主体層から縄文時代後期前葉である。

#### SK29 (第38図)

〔位置・検出層位〕 ⅡC11グリッドに位置しており、北丘陵、標高59.6mの北向き緩斜面上に形成されている。検出層位はⅣ層である。

〔重複遺構〕 なし。

〔平面形・規模〕 平面形は不整形である。規模は101×83cm、検出面からの深さは171cmである。

〔壁・底面〕 断面形は不定形である。壁は直立して立ち上がり、底面から約130cmで外傾していく。底面は概ね平坦である。

[堆積土] 黒褐色・褐灰色土を主体に10層からなる。堆積土中にはⅡ層相当の黒色土が堆積している。

[出土遺物] 石器1点が堆積土中から出土している。縄文時代後期前葉に属する。

[遺構時期] 出土遺物及び周辺に配置する遺構の年代から縄文時代後期前葉である。

[備考] 本遺構の性格は、周辺に配置されている遺構とは様相が異なることから判然としない。

### SK30 (第38図 写真図版22)

[位置・検出層位] I B 22グリッドに位置しており、北丘陵、標高57.0～57.2mの北向き斜面に形成されている。検出層位はⅣ層である。

[重複遺構] なし。

[平面形・規模] フラスコ状土坑である。平面形は開口部と底面が共に楕円形である。開口部径は89cm、狭窄部径は82cm、底面径は116cm、検出面からの深さは58cmである。

[壁・底面] 断面形は台形であり、壁は内傾して立ち上がる。底面は概ね平坦である。

[堆積土] 黒褐色・暗褐色土を主体に9層からなる。堆積土中にはⅡ層相当の黒色土が堆積している。

[出土遺物] 土器4点、石器4点が堆積土中から出土している。いずれも縄文時代後期前葉に属するものだが、土器は小片のため図化していない。

[遺構時期] 出土遺物及び主体層から縄文時代後期前葉である。

### SK31 (第38図 写真図版22)

[位置・検出層位] II C 1グリッドに位置しており、北丘陵、標高58.5mの北向き斜面に形成されている。検出層位はⅣ層である。

[重複遺構] なし。

[平面形・規模] フラスコ状土坑である。平面形は開口部と底面が共に不整円形である。開口部径は101cm、狭窄部径は84cm、底面径は88cm、検出面からの深さは46cmである。

[壁・底面] 断面形は台形もしくは箱形であり、壁は内傾か直立気味に立ち上がる。内傾する壁では底面から約25cmでくびれ、開口部へ漏斗状に僅かに開く。底面は若干の凹凸が認められるものの、概ね平坦である。

[堆積土] 黒褐色・暗褐色土を主体に13層からなる。堆積土中と底面にはⅡ層相当の黒色土が堆積している。また、東壁周辺の底面には狭窄部の崩落土が認められる。

[出土遺物] 出土していない。

[遺構時期] 主体層及び周辺に配置する遺構の年代から縄文時代後期前葉である。

### SK32 (第38図 写真図版22)

[位置・検出層位] III B 10グリッドに位置しており、北丘陵、標高61.9mの頂部に形成されている。検出層位はⅣ層である。

[重複遺構] なし。

[平面形・規模] 平面形は不整楕円形である。規模は82×67cm、検出面からの深さは4cmである。

[壁・底面] 断面形は皿形であり、壁は外傾して立ち上がる。底面は若干の凹凸が認められるものの、概ね平坦である。

[堆積土] 主体層位不明の黒色・暗褐色土を主体に2層からなる。

[出土遺物] 出土していない。

[遺構時期] 周辺に配置する遺構の年代から縄文時代後期前葉である。

### SK33 (第39・50図 写真図版23)

[位置・検出層位] ⅢC 6・7グリッドに位置しており、北丘陵、標高61.3～61.5mの頂部に形成されている。検出層位はⅣ層である。

[重複遺構] なし。

[平面形・規模] フラスコ状土坑である。平面形は開口部と底面が共に概ね円形である。開口部径は229cm、狭窄部径は148cm、底面径は153cm、検出面からの深さは157cmである。

[壁・底面] 壁は内傾か直立気味に立ち上がる。底面から約90～110cmでくびれ、開口部へ漏斗状に開く。底面は若干の凹凸が認められるものの、概ね平坦である。

[堆積土] 黒褐色・暗褐色・灰黄褐色土を主体に59層からなる。堆積土中にはⅡ層相当の黒褐色土が堆積している。底面付近には大量のⅤ層以下の地山崩落土が認められる。

[出土遺物] 土器25点、石器39点が堆積土中から出土している。いずれも縄文時代後期前葉に属する。84はⅤ群1b類、85・86はⅤ群3a類、87はⅢ群2類である。

88・89は磨製石斧(2・4段階)、90は礫器である。石器の大半は磨製石斧の製作時に剥離された礫片である。

[遺構時期] 出土遺物及び主体層から縄文時代後期前葉である。

[備考] 本遺構は遺跡内において最も規模の大きな土坑である。

### SK34 (第38・50図 写真図版23)

[位置・検出層位] ⅢC 11・12グリッドに位置しており、北丘陵、標高61.5mの頂部に形成されている。検出層位はⅣ層である。

[重複遺構] P44と重複しており、本遺構が新しい。

[平面形・規模] 平面形は不整円形である。規模は171×150cm、検出面からの深さは20cmである。

[壁・底面] 断面形は皿形であり、壁は外傾して立ち上がる。底面は平坦である。

[堆積土] 主体層位不明の黒褐色土を主体に3層からなる。

[出土遺物] 土器7点、石器1点が堆積土中から出土している。いずれも縄文時代後期前葉に属する。91はⅤ群2類、92はⅠ群1類である。

[遺構時期] 重複関係及び周辺に配置する遺構の年代から縄文時代後期前葉である。

### SK35 (第39図 写真図版23)

[位置・検出層位] ⅢC 14・19グリッドに位置しており、北丘陵、標高60.2～60.3mの南向き斜面に形成されている。検出層位はⅣ層である。

[重複遺構] なし。

[平面形・規模] 平面形は概ね円形である。規模は113×104cm、検出面からの深さは18cmである。

[壁・底面] 断面形は逆台形であり、壁は外傾して立ち上がる。底面は平坦である。

[堆積土] 黒褐色土を主体に7層からなる。上面にはⅡ層相当の黒色土が堆積している。

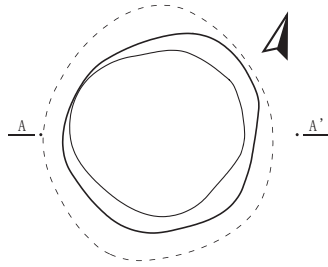
[出土遺物] 土器2点、石器1点が堆積土中から出土している。いずれも縄文時代後期前葉に属する。

[遺構時期] 出土遺物及び主体層から縄文時代後期前葉である。

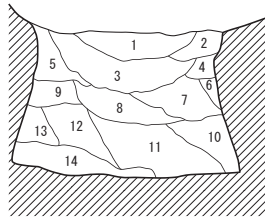
[備考] 本遺構は規模と形状から上半部が削平されているフラスコ状土坑である。

2 検出された遺構・遺物

SK28

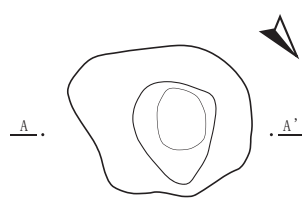


A . L=60.100m . A'

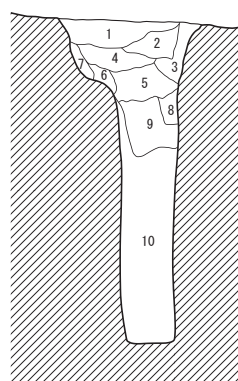


1. 黒褐色土(10YR2/2) 粘性中、しまりやや強い。II層相当。
2. 黒褐色土(10YR3/1) 粘性中、しまりやや強い。
3. 黒色土(10YR2/1) 粘性、しまり共にやや強い。II層相当。
4. 灰黄褐色土(10YR4/2) 粘性中、しまりやや強い。
5. 黒褐色土(10YR3/1) 粘性中、しまりやや強い。
6. にぶい黄褐色土(10YR4/3) 粘性、しまり共にやや強い。
7. 黒褐色土(10YR2/2) 粘性中、しまりやや強い。
8. 黒褐色土(10YR3/2) 粘性中、しまりやや強い。
9. 暗褐色土(10YR3/3) 粘性、しまり共にやや強い。
10. 灰黄褐色土(10YR4/2) 粘性中、しまりやや強い。
11. 黒褐色土(10YR3/2) 粘性中、しまりやや強い。ロームブロックを少量含む。
12. 暗褐色土(10YR3/3) 粘性、しまり共にやや強い。
13. 褐色土(10YR4/4) 粘性、しまり共に強い。ローム崩落土。
14. 黒褐色土(10YR3/2) 粘性中、しまりやや強い。ローム崩落土をやや多く含む。

SK29

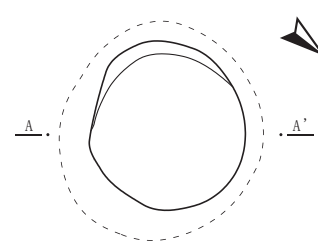


A . L=59.800m . A'

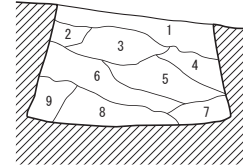


1. 黒褐色土(10YR3/1) 粘性中、しまりやや強い。
2. 黒色土(10YR2/1) 粘性、しまり共にやや強い。II層相当。
3. 褐灰色土(10YR4/1) 粘性中、しまりやや強い。
4. 黒褐色土(10YR3/1) 粘性中、しまりやや強い。
5. 黒褐色土(10YR3/2) 粘性中、しまりやや強い。
6. 黒色土(10YR2/1) 粘性、しまり共にやや強い。
7. 褐灰色土(10YR4/1) 粘性中、しまりやや強い。
8. 褐灰色土(10YR4/1) 粘性中、しまりやや強い。ロームブロックを微量含む。
9. 黒褐色土(10YR3/1) 粘性、しまり共にやや強い。
10. 黒褐色土(10YR3/2) 粘性中、しまりやや強い。

SK30

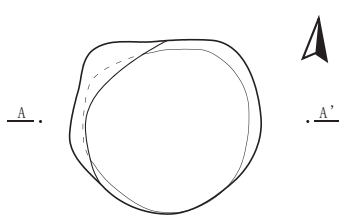


A . L=57.300m . A'

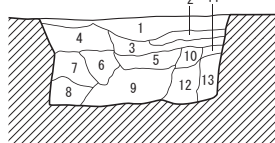


1. 黒褐色土(10YR3/2) 粘性中、しまりやや強い。
2. 灰黄褐色土(10YR4/2) 粘性中、しまりやや強い。
3. 黒褐色土(10YR3/1) 粘性、しまり共にやや強い。
4. 黒褐色土(10YR2/2) 粘性中、しまりやや強い。
5. 黒色土(10YR2/1) 粘性、しまり共にやや強い。II層相当。
6. 暗褐色土(10YR3/3) 粘性中、しまりやや強い。
7. 黒褐色土(10YR2/2) 粘性中、しまりやや強い。
8. 暗褐色土(10YR3/4) 粘性中、しまりやや強い。
9. にぶい黄褐色土(10YR4/3) 粘性、しまり共にやや強い。

SK31

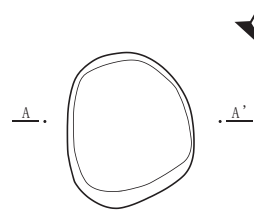


A . L=58.700m . A'

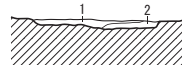


1. 黒褐色土(10YR3/1) 粘性中、しまり強い。
2. 暗褐色土(10YR3/3) 粘性中、しまりやや強い。III層ブロックを少量含む。
3. 黒褐色土(10YR3/2) 粘性、しまり共にやや強い。
4. 灰黄褐色土(10YR4/2) 粘性強い、しまりやや強い。III層崩落土。
5. 黒色土(10YR2/1) 粘性、しまり共にやや強い。II層相当。
6. 暗褐色土(10YR3/3) 粘性中、しまりやや強い。
7. 黒褐色土(10YR3/1) 粘性、しまり共にやや強い。
8. 褐灰色土(10YR4/1) 粘性、しまり共にやや強い。ロームブロックを少量含む。
9. 黒色土(10YR2/1) 粘性、しまり共にやや強い。II層相当。
10. 暗褐色土(10YR3/3) 粘性中、しまりやや強い。
11. にぶい黄褐色土(10YR4/3) 粘性中、しまりやや強い。ローム崩落土。
12. 褐灰色土(10YR4/1) 粘性、しまり共にやや強い。
13. にぶい黄褐色土(10YR4/3) 粘性、しまり共に強い。ローム崩落土。

SK32

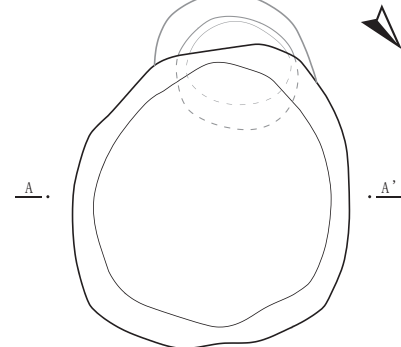


A . L=62.100m . A'

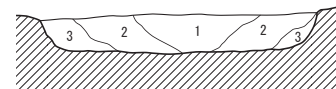


1. 黒色土(10YR2/1) 粘性中、しまりやや強い。
2. 暗褐色土(10YR3/3) 粘性やや弱い、しまりやや強い。

SK34



A . L=61.700m . A'



1. 黒褐色土(10YR3/2) 粘性やや弱い、しまり中。ロームブロックをやや多く含む。
2. 黒褐色土(10YR3/1) 粘性やや弱い、しまり中。ロームブロックをやや多く含む。
3. 暗褐色土(10YR3/3) 粘性やや弱い、しまり中。ロームブロックをやや多く含む。III層ブロックを少量含む。

0 (1:40) 1m

## SK36 (第40・50図 写真図版23)

〔位置・検出層位〕ⅢC19グリッドに位置しており、北丘陵、標高59.9～60.1mの南向き斜面に形成されている。検出層位はⅣ層である。

〔重複遺構〕なし。

〔平面形・規模〕フラスコ状土坑である。平面形は開口部と底面が共に概ね楕円形である。開口部径は132cm、狭窄部径は105cm、底面径は165cm、検出面からの深さは106cmである。

〔壁・底面〕壁は内傾して立ち上がる。底面から約90cmでくびれ、開口部へ漏斗状に開く。底面は概ね平坦である。

〔堆積土〕黒色・黒褐色・灰黄褐色土を主体に19層からなる。上面と底面にはⅡ層相当の黒色・黒褐色土が堆積している。堆積土中に地山崩落土が確認できることから、南壁部分の狭窄部は本来形成されていたものと思われる。

〔出土遺物〕土器4点、石器13点が堆積土中から出土している。いずれも縄文時代後期前葉に属するものだが、土器は小片のため図化していない。

96は磨製石斧（3段階）である。

〔遺構時期〕出土遺物及び主体層から縄文時代後期前葉である。

## SK37 (第39・50図 写真図版23)

〔位置・検出層位〕ⅢC7・12グリッドに位置しており、北丘陵、標高61.2mの頂部に形成されている。検出層位はⅣ層である。

〔重複遺構〕SI09と重複しており、本遺構が古い。

〔平面形・規模〕平面形は概ね楕円形である。規模は117×109cm、検出面からの深さは35cmである。

〔壁・底面〕断面形は箱形であり、壁は外直立気味に立ち上がる。底面は若干の凹凸が認められるものの、概ね平坦である。

〔堆積土〕黒色・黒褐色土を主体に8層からなる。堆積土中と底面にはⅡ層相当の黒色土が堆積している。

〔出土遺物〕土器45点、石器110点が堆積土中と底面から出土している。いずれも縄文時代後期前葉に属する。

93はⅢ群3類、94はⅢ群1類、95はⅤ群1b類である。

97は磨製石斧（4段階）である。石器の大半は磨製石斧の製作時に剥離された礫片である。

〔遺構時期〕出土遺物及び主体層から縄文時代後期前葉である。

〔備考〕本遺構は規模と形状から上半部が削平されているフラスコ状土坑である。

## SK38 (第39・51図 写真図版23)

〔位置・検出層位〕ⅢC9グリッドに位置しており、北丘陵、標高60.2mの東向き斜面に形成されている。検出層位はⅣ層である。

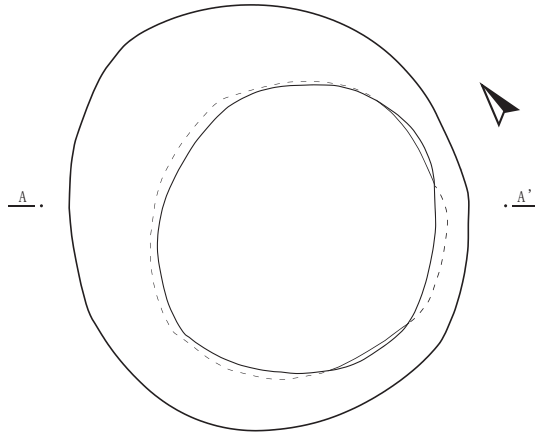
〔重複遺構〕なし。

〔平面形・規模〕フラスコ状土坑である。平面形は開口部と底面が共に不整形である。開口部径は86cm、狭窄部径は80cm、底面径は119cm、検出面からの深さは60cmである。

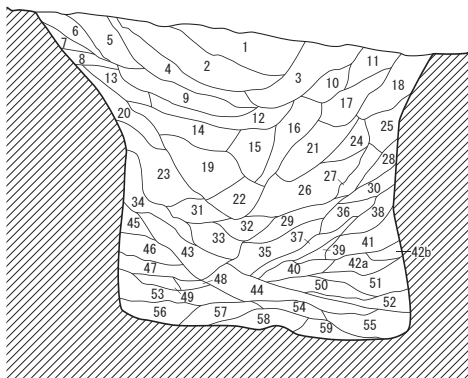
〔壁・底面〕断面形は台形であり、壁は内傾して立ち上がる。取得した断面では形状を反映していないものの、基本的に底面から約40cmでくびれ、開口部へ漏斗状に僅かに開く。底面は平坦である。

2 検出された遺構・遺物

SK33

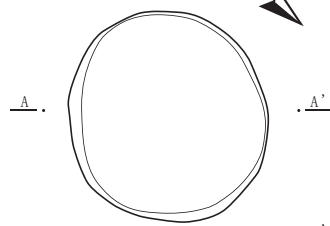


A-A', L=61.700m

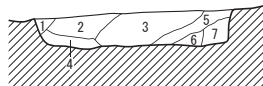


1. 黒色土(10YR2/1) 粘性中、しまり強い、II層相当か。
2. 黒褐色土(10YR3/1) 粘性やや弱い、しまりやや強い。
3. 黒褐色土(10YR2/2) 粘性やや弱い、しまりやや強い。III層ブロックを少量含む。
4. 黒褐色土(10YR3/1) 粘性やや弱い、しまりやや強い。
5. 暗褐色土(10YR3/3) 粘性中、しまりやや強い。
6. 灰黄褐色土(10YR4/2) 粘性やや弱い、しまりやや強い。IV層相当。
7. 暗褐色土(10YR3/4) 粘性中、しまりやや強い。IV層相当。
8. にぶい黄褐色土(10YR4/3) 粘性中、しまりやや強い。
9. 黒褐色土(10YR2/2) 粘性やや弱い、しまりやや強い。III層ブロックを少量含む。
10. にぶい黄褐色土(10YR4/3) 粘性中、しまりやや強い。IV層相当。
11. 暗褐色土(10YR3/3) 粘性中、しまりやや強い。IV層相当。
12. 暗褐色土(10YR3/4) 粘性、しまり共にやや強い。III層主体にIV層ブロックを少量含む。
13. 褐色土(10YR4/4) 粘性、しまり共にやや強い。III層主体にロームブロック少量含む。
14. 灰黄褐色土(10YR4/2) 粘性、しまり共にやや強い。III層相当。
15. にぶい黄褐色土(10YR4/3) 粘性中、しまりやや強い。III層相当。
17. 黒褐色土(10YR2/2) 粘性やや弱い、しまりやや強い。III層ブロックを少量含む。
18. 暗褐色土(10YR3/4) 粘性中、しまりやや強い。IV層相当。
19. 暗褐色土(10YR3/3) 粘性中、しまりやや強い。IV層相当。
20. 灰黄褐色土(10YR4/2) 粘性やや弱い、しまりやや強い。IV層相当。
21. 暗褐色土(10YR3/3) 粘性中、しまりやや強い。IV層相当。
22. にぶい黄褐色土(10YR4/3) 粘性やや強い、しまり強い。
23. 褐色土(10YR4/4) 粘性、しまり共にやや強い。III層主体にロームブロックを少量含む。
24. にぶい黄褐色土(10YR4/3) 粘性中、しまりやや強い。III層相当。
25. 褐色土(10YR4/4) 粘性、しまり共にやや強い。III層主体にロームブロックを少量含む。
26. 黒褐色土(10YR2/2) 粘性やや弱い、しまりやや強い。III層ブロックを少量含む。
27. 灰黄褐色土(10YR4/2) 粘性やや弱い、しまりやや強い。IV層相当。
28. にぶい黄褐色土(10YR5/3) 粘性やや強い、しまり強い。ローム崩落土。
29. 暗褐色土(10YR3/3) 粘性中、しまりやや強い。III層主体にロームブロックを少量含む。
30. にぶい黄褐色土(10YR5/4) 粘性やや強い、しまりやや弱い。ローム崩落土。
31. 暗褐色土(10YR3/3) 粘性中、しまりやや強い。IV層相当。
32. 黒褐色土(10YR3/2) 粘性中、しまりやや強い。III層相当。
33. 褐色土(10YR4/4) 粘性やや強い、しまり強い。IV層主体にIII層ブロックを少量含む。
34. 明黄褐色土(10YR6/6) 粘性、しまり共に強い。ローム崩落土。
35. 黒褐色土(10YR3/1) 粘性やや弱い、しまりやや強い。II層相当。
36. 灰黄褐色土(10YR5/2) 粘性中、しまりやや弱い。ローム崩落土。
37. 明黄褐色土(10YR6/6) 粘性、しまり共に強い。ローム崩落土。
38. にぶい黄褐色土(10YR5/3) 粘性やや強い、しまり強い。ローム崩落土。
39. 灰黄褐色土(10YR5/2) 粘性中、しまりやや弱い。ローム崩落土。
40. 黒褐色土(10YR3/1) 粘性やや弱い、しまりやや強い。II層相当。
41. 明黄褐色土(10YR6/6) 粘性、しまり共に強い。ローム崩落土。
- 42a. 灰黄褐色土(10YR4/2) 粘性やや強い、しまりやや弱い。ローム崩落土。
- 42b. にぶい黄褐色土(10YR6/3) 粘性、しまり共にやや強い。ローム崩落土。
43. にぶい黄褐色土(10YR4/3) 粘性やや強い、しまり強い。
44. 褐色土(10YR4/4) 粘性、しまり共にやや強い。III層ブロックを少量含む。
45. にぶい黄褐色土(10YR5/4) 粘性やや強い、しまりやや弱い。ローム崩落土。
46. にぶい黄褐色土(10YR5/4) 粘性やや強い、しまり強い。ローム崩落土。
47. 灰黄褐色土(10YR4/2) 粘性やや強い、しまりやや弱い。ローム崩落土。
48. 灰黄褐色土(10YR4/2) 粘性中、やや強い。ローム主体にIII層ブロックを少量含む。
49. 明黄褐色土(10YR6/6) 粘性、しまり共に強い。ローム崩落土。
50. 灰黄褐色土(10YR4/2) 粘性やや強い、しまりやや弱い。ローム崩落土。
51. にぶい黄褐色土(10YR6/3) 粘性、しまり共にやや強い。ローム崩落土。
52. 明黄褐色土(10YR6/6) 粘性、しまり共に強い。ローム崩落土。
53. 灰黄褐色土(10YR4/2) 粘性やや強い、しまりやや弱い。ローム崩落土。
54. 明黄褐色土(10YR6/6) 粘性、しまり共に強い。ローム崩落土。
55. にぶい黄褐色土(10YR6/3) 粘性、しまり共に強い。ローム崩落土。
56. にぶい黄褐色土(10YR5/3) 粘性やや強い、しまり強い。ローム崩落土。
57. にぶい黄褐色土(10YR6/3) 粘性、しまり共に強い。ローム崩落土。
58. にぶい黄褐色土(10YR6/4) 粘性やや強い、しまり強い。ローム崩落土。
59. にぶい黄褐色土(10YR6/3) 粘性やや強い、しまり強い。ローム崩落土。

SK35




A-A', L=60.500m

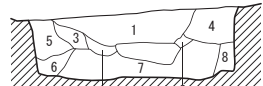


1. 褐灰色土(10YR4/1) 粘性中、しまりやや強い。
2. 黒色土(10YR2/1) 粘性中、しまりやや強い。II層相当。
3. 黒褐色土(10YR3/1) 粘性やや弱い、しまりやや強い。III層ブロックを少量含む。
4. 黒褐色土(10YR2/2) 粘性やや弱い、しまりやや強い。
5. 暗褐色土(10YR3/3) 粘性中、しまりやや強い。
6. 黒褐色土(10YR2/2) 粘性やや弱い、しまりやや強い。
7. 褐灰色土(10YR4/1) 粘性中、しまりやや強い。

SK37

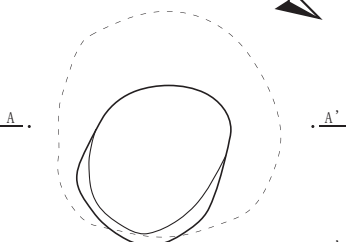


A-A', L=61.400m

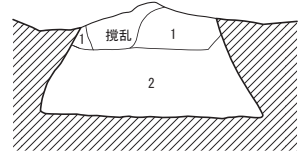


1. 黒色土(10YR2/1) 粘性中、しまりやや強い。II層相当。
2. 黒褐色土(10YR2/2) 粘性やや弱い、しまりやや強い。
3. 黒褐色土(10YR3/1) 粘性中、しまりやや強い。III層ブロックを少量含む。
4. 黒褐色土(10YR3/3) 粘性やや弱い、しまりやや強い。III層相当。
5. 黒色土(10YR2/1) 粘性やや弱い、しまりやや強い。II層相当。
6. 黒褐色土(10YR3/2) 粘性中、しまりやや強い。
7. 黒色土(10YR2/1) 粘性やや弱い、しまりやや強い。II層相当。
8. 黒褐色土(10YR3/3) 粘性中、しまりやや強い。III層相当。

SK38



A-A', L=60.400m



1. 黒褐色土(10YR3/1) 粘性やや弱い、しまりやや強い。II層ブロックを少量含む。
2. 黒色土(10YR2/1) 粘性中、しまりやや強い。II層相当。

0 (1:40) 1m

第39図 SK33・35・37・38

[堆積土] 黒色・黒褐色土を主体に2層からなる。堆積土はいずれもⅡ層相当である。

[出土遺物] 土器16点、石器9点が堆積土中から出土している。いずれも縄文時代後期前葉に属する。98はⅢ群1類である。

99は磨製石斧（3段階）である。石器の大半は磨製石斧の製作時に剥離された礫片である。

[遺構時期] 出土遺物及び主体層から縄文時代後期前葉である。

[備考] 本遺構は断面形状から狭窄部より上位が削平されたものと考えられる。

#### SK39（第40図 写真図版24）

[位置・検出層位] ⅢD16・21グリッドに位置しており、北丘陵、標高60.2mの南向き斜面に形成されている。検出層位はⅣ層である。

[重複遺構] なし。

[平面形・規模] 平面形は円形である。規模は166×164cm、検出面からの深さは10cmである。

[壁・底面] 断面形は皿形であり、壁は外傾して立ち上がる。底面は若干の凹凸が認められるものの、概ね平坦である。

[堆積土] Ⅱ層相当の黒褐色土からなる。

[出土遺物] 出土していない。

[遺構時期] 主体層及び周辺に配置する遺構の年代から縄文時代後期前葉である。

[備考] 本遺構は規模と形状から上半部が削平されているフラスコ状土坑の可能性はある。

#### SK40（第40図 写真図版24）

[位置・検出層位] ⅢD16グリッドに位置しており、北丘陵、標高58.9～59.1mの南向き斜面に形成されている。検出層位はⅣ層である。

[重複遺構] なし。

[平面形・規模] 平面形は不整楕円形である。規模は108×81cm、検出面からの深さは15cmである。

[壁・底面] 断面形は皿形であり、壁は緩やかに外傾して立ち上がる。底面は若干の凹凸が認められるものの、概ね平坦である。

[堆積土] 主体層位不明の黒褐色・褐灰色土を主体に3層からなる。

[出土遺物] 土器1点、石器4点が堆積土中から出土している。いずれも縄文時代後期前葉に属する。

[遺構時期] 出土遺物及び周辺に配置する遺構の年代から縄文時代後期前葉である。

#### SK41（第40図 写真図版24）

[位置・検出層位] ⅢD16グリッドに位置しており、北丘陵、標高58.3～58.6mの南向き斜面に形成されている。検出層位はⅣ層である。

[重複遺構] なし。

[平面形・規模] 平面形は楕円形である。規模は136×110cm、検出面からの深さは6cmである。

[壁・底面] 断面形は皿形であり、壁は緩やかに外傾して立ち上がる。底面は若干の凹凸が認められるものの、概ね平坦である。

[堆積土] Ⅲ層相当の黒褐色土からなる。

[出土遺物] 出土していない。

[遺構時期] 周辺に配置する遺構の年代から縄文時代後期前葉である。



SK42 (第40図 写真図版24)

〔位置・検出層位〕ⅢD21グリッドに位置しており、北丘陵、標高58.6～58.8mの南向き斜面に形成されている。検出層位はⅣ層である。

〔重複遺構〕なし。

〔平面形・規模〕平面形は不整形である。規模は94×87cm、検出面からの深さは7cmである。

〔壁・底面〕断面形は皿形であり、壁は外傾して立ち上がる。底面は凹凸が認められるものの、概ね平坦である。

〔堆積土〕Ⅲ層相当の黒褐色土からなる。

〔出土遺物〕石器1点が堆積土中から出土している。いずれも縄文時代後期前葉に属する。

〔遺構時期〕出土遺物及び周辺に配置する遺構の年代から縄文時代後期前葉である。

SK43 (第40・51図 写真図版24)

〔位置・検出層位〕ⅢC8グリッドに位置しており、北丘陵、標高60.8mの頂部に形成されている。検出層位はⅣ層である。

〔重複遺構〕SKT06と重複しており、本遺構が新しい。

〔平面形・規模〕フラスコ状土坑である。平面形は開口部と底面が共に楕円形である。開口部径は136cm、狭窄部径は101cm、底面径は103cm、検出面からの深さは90cmである。

〔壁・底面〕壁は直立して立ち上がる。基本的に底面から約50～60cmでくびれ、開口部へ漏斗状に開く。底面は平坦である。

〔堆積土〕黒褐色土を主体に10層からなる。上面と堆積土中にはⅡ層相当の黒色土が堆積している。

〔出土遺物〕土器42点、石器40点が堆積土中から出土している。いずれも縄文時代後期前葉に属する。100はⅠ群6類、101・102はⅠ群9類、103はⅢ群1類である。

104は磨製石斧(2段階)、105・108は敲磨器Ⅰe類、106は敲磨器Ⅰd類、107は敲磨器Ⅱ類である。

〔遺構時期〕重複関係及び周辺に配置する遺構の年代から縄文時代後期前葉である。

〔備考〕本遺構はSKT06と重複していることから、南壁は北壁に比べると開口部と狭窄部はやや広がりながら立ち上がっている。

SK44 (第41図 写真図版25)

〔位置・検出層位〕ⅢD16グリッドに位置しており、北丘陵、標高59.0mの南向き斜面に形成されている。検出層位はⅣ層である。

〔重複遺構〕なし。

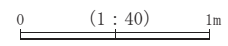
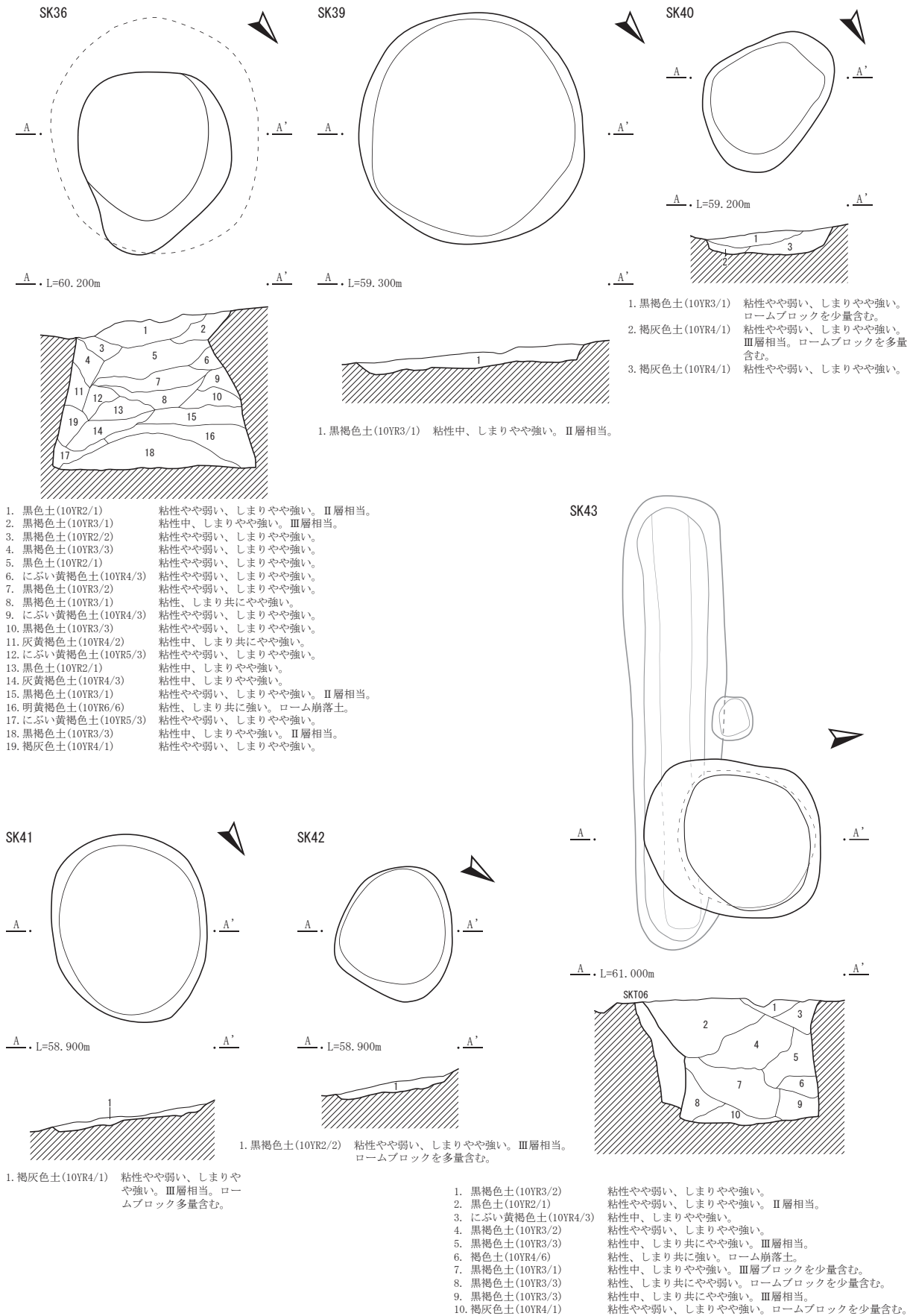
〔平面形・規模〕平面形は楕円形である。規模は176×120cm、検出面からの深さは32cmである。

〔壁・底面〕断面形は逆台形であり、壁は外傾して立ち上がる。底面は若干の凹凸が認められるものの、概ね平坦である。

〔堆積土〕主体層位不明の黒褐色土からなる。

〔出土遺物〕土器1点が堆積土中から出土している。縄文時代後期前葉に属するものだが、小片のため図化していない。

〔遺構時期〕周辺に配置する遺構の年代から縄文時代後期前葉である。



第40図 SK36・39～43

SK45 (第41図 写真図版25)

[位置・検出層位] ⅢC19グリッドに位置しており、北丘陵、標高60.3mの南向き斜面に形成されている。検出層位はⅣ層である。

[重複遺構] なし。

[平面形・規模] 平面形は楕円形である。規模は89×65cm、検出面からの深さは20cmである。

[壁・底面] 断面形は皿形であり、壁は外傾して立ち上がる。底面は平坦である。

[堆積土] Ⅲ層相当の黒褐色土を主体に2層からなる。

[出土遺物] 出土していない。

[遺構時期] 周辺に配置する遺構の年代から縄文時代後期前葉である。

SK46 (第41図 写真図版25)

[位置・検出層位] ⅢC5、ⅢD1グリッドに位置しており、北丘陵、標高59.2～59.3mの東向き斜面に形成されている。検出層位はⅣ層である。

[重複遺構] なし。

[平面形・規模] フラスコ状土坑である。平面形は開口部と底面が共に円形である。開口部径は75cm、底面径は89cm、検出面からの深さは24cmである。

[壁・底面] 断面形は台形であり、壁は内傾して立ち上がる。底面は平坦である。

[堆積土] 黒褐色土を主体に7層からなる。堆積土中にはⅢ層相当の黒褐色土が堆積している。

[出土遺物] 土器1点が堆積土中から出土している。縄文時代後期前葉に属するものだが、小片のため図化していない。

[遺構時期] 出土遺物及び周辺に配置する遺構の年代から縄文時代後期前葉である。

[備考] 本遺構は断面形状から狭窄部より上位が削平されたフラスコ状土坑である。

SK47 (第41・52図 写真図版25)

[位置・検出層位] ⅢD16グリッドに位置しており、北丘陵、標高59.1～59.2mの南向き斜面に形成されている。検出層位はⅣ層である。

[重複遺構] なし。

[平面形・規模] 平面形は楕円形である。規模は90×74cm、検出面からの深さは10cmである。

[壁・底面] 断面形は皿形であり、壁は緩やかに外傾して立ち上がる。底面は概ね平坦である。

[堆積土] Ⅲ層相当の黒褐色土からなる。

[出土遺物] 土器1点、石器3点が堆積土中から出土している。いずれも縄文時代後期前葉に属する。109はV群2類である。

[遺構時期] 出土遺物及び周辺に配置する遺構の年代から縄文時代後期前葉である。

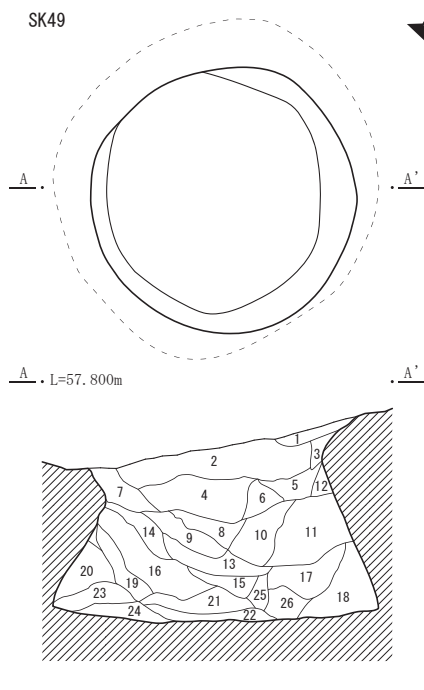
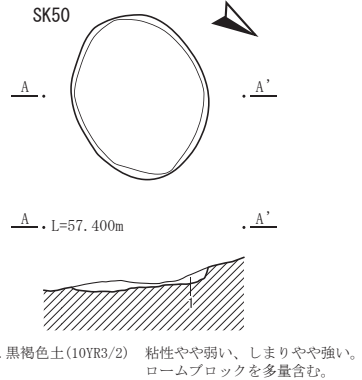
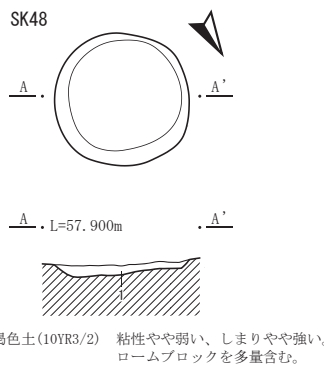
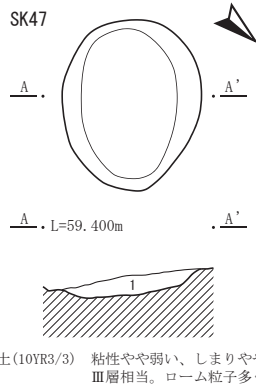
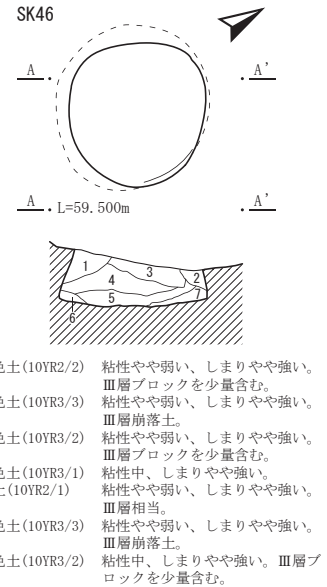
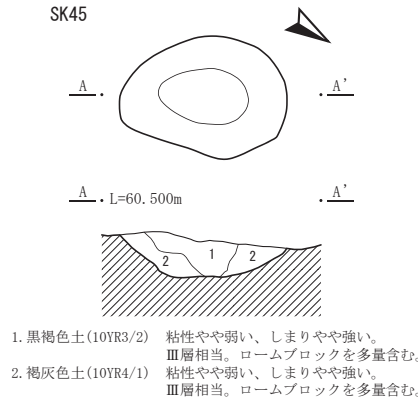
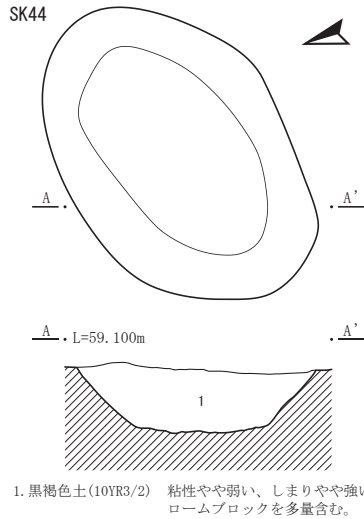
SK48 (第41図 写真図版25)

[位置・検出層位] ⅢD13グリッドに位置しており、北丘陵、標高57.7mの南向き斜面に形成されている。検出層位はⅣ層である。

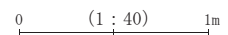
[重複遺構] なし。

[平面形・規模] 平面形は楕円形である。規模は72×71cm、検出面からの深さは5cmである。

[壁・底面] 断面形は皿形であり、壁は緩やかに外傾して立ち上がる。底面は概ね平坦である。



1. 黒褐色土(10YR3/2) 粘性中、しまりやや強い。II層相当。
2. 黒褐色土(10YR2/2) 粘性やや弱い、しまりやや強い。
3. にぶい黄褐色土(10YR4/3) 粘性やや弱い、しまりやや強い。
4. 黒褐色土(10YR3/1) 粘性やや弱い、しまりやや強い。
5. 黒褐色土(10YR3/1) 粘性やや弱い、しまりやや強い。ロームブロックを少量含む。
6. 黒褐色土(10YR3/1) 粘性中、しまりやや強い。
7. 黒褐色土(10YR3/2) 粘性やや弱い、しまりやや強い。
8. 黒褐色土(10YR2/2) 粘性やや弱い、しまりやや強い。
9. 黒褐色土(10YR3/1) 粘性中、しまりやや強い。
10. 暗褐色土(10YR3/3) 粘性中、しまりやや強い。
11. 灰黄褐色土(10YR4/2) 粘性中、しまりやや強い。II層相当。ロームブロックを少量含む。
12. 明黄褐色土(10YR7/6) 粘性、しまり共にやや強い。
13. 黒褐色土(10YR3/1) 粘性中、しまりやや強い。
14. 黒褐色土(10YR3/2) 粘性中、しまりやや強い。ロームブロックを少量含む。
15. 黒褐色土(10YR2/2) 粘性やや弱い、しまりやや強い。
16. 灰黄褐色土(10YR5/2) 粘性やや強い、しまり強い。ローム主体にI~II層ブロックを含む。
17. 明黄褐色土(10YR6/6) 粘性やや強い、しまりやや弱い。II層ブロックを少量含む。
18. にぶい黄褐色土(10YR6/4) 粘性強い、しまりやや強い。ローム崩落土。
19. 明黄褐色土(10YR6/6) 粘性、しまり共に強い。ローム崩落土。
20. にぶい黄褐色土(10YR5/3) 粘性、しまり共に強い。
21. 暗褐色土(10YR3/2) 粘性中、しまりやや強い。
22. 黒褐色土(10YR2/1) 粘性やや弱い、しまりやや強い。II層相当。
23. 黒褐色土(10YR3/1) 粘性やや弱い、しまりやや強い。ロームブロックを少量含む。
24. 灰黄褐色土(10YR4/2) 粘性中、しまりやや強い。
25. 黒褐色土(10YR3/2) 粘性やや弱い、しまりやや強い。
26. にぶい黄褐色土(10YR5/3) 粘性、しまり共に強い。ローム崩落土。



第41図 SK44 ~ 50

〔堆積土〕 主体層位不明の黒褐色土からなる。

〔出土遺物〕 出土していない。

〔遺構時期〕 周辺に配置する遺構の年代から縄文時代後期前葉である。

#### SK49 (第41図 写真図版25)

〔位置・検出層位〕 ⅢD13・18グリッドに位置しており、北丘陵、標高57.4～57.7mの南向き斜面に形成されている。検出層位はⅣ層である。

〔重複遺構〕 なし。

〔平面形・規模〕 フラスコ状土坑である。平面形は開口部と底面が共に概ね円形である。開口部径は139cm、狭窄部径は119cm、底面径は172cm、検出面からの深さは92cmである。

〔壁・底面〕 壁は内傾して立ち上がる。底面から約60～80cmでくびれ、開口部へ漏斗状に開く。底面は概ね平坦である。

〔堆積土〕 黒褐色土を主体に26層からなる。堆積土中と底面にはⅡ層相当の黒褐色土が堆積している。

〔出土遺物〕 出土していない。

〔遺構時期〕 主体層及び周辺に配置する遺構の年代から縄文時代後期前葉である。

〔備考〕 また、底面から出土した炭化材を放射性年代測定した結果、年代値は想定される遺構時期と大幅に乖離している。この要因は判然としないが、混入したものと思われる。詳細は123頁に記載している。

#### SK50 (第41図 写真図版26)

〔位置・検出層位〕 ⅢD18・23グリッドに位置しており、北丘陵、標高57.1～57.3mの南向き斜面に形成されている。検出層位はⅣ層である。

〔重複遺構〕 なし。

〔平面形・規模〕 平面形は楕円形である。規模は86×73m、検出面からの深さは5cmである。

〔壁・底面〕 断面形は皿形であり、壁は直立ないし緩やかに外傾して立ち上がる。底面は若干の凹凸が認められるものの、概ね平坦である。

〔堆積土〕 主体層位不明の黒褐色土からなる。

〔出土遺物〕 土器1点が堆積土中から出土している。縄文時代後期前葉に属するものだが、小片のため図化していない。

〔遺構時期〕 出土遺物及び周辺に配置する遺構の年代から縄文時代後期前葉である。

#### SK51 (第42図 写真図版26)

〔位置・検出層位〕 ⅢD23・24グリッドに位置しており、北丘陵、標高56～56.3mの南向き斜面に形成されている。検出層位はⅣ層である。

〔重複遺構〕 なし。

〔平面形・規模〕 フラスコ状土坑である。平面形は開口部と底面が共に不整形である。開口部径は126cm、狭窄部径は91cm、底面径は124cm、検出面からの深さは87cmである。

〔壁・底面〕 壁は内傾して立ち上がる。底面から約60～70cmでくびれ、開口部へ漏斗状に開く。底面は中央が凹む皿状である。

〔堆積土〕 黒褐色土を主体に17層からなる。上面と底面にはⅡ層相当の黒褐色土が堆積している。

〔出土遺物〕 土器1点、石器2点が堆積土中から出土している。いずれも縄文時代後期前葉に属するものだが、土器は小片のため図化していない。

〔遺構時期〕 出土遺物及び主体層から縄文時代後期前葉である。

#### SK52 (第42図 写真図版26)

〔位置・検出層位〕 ⅢD21グリッドに位置しており、北丘陵、標高58.8mの南向き斜面に形成されている。検出層位はⅣ層である。

〔重複遺構〕 なし。

〔平面形・規模〕 平面形は楕円形である。規模は104×80cm、検出面からの深さは5cmである。

〔壁・底面〕 断面形は皿形であり、壁は緩やかに外傾して立ち上がる。底面は若干の凹凸が認められるものの、概ね平坦である。

〔堆積土〕 主体層位不明の黒褐色土からなる。

〔出土遺物〕 石器3点が堆積土中から出土している。いずれも縄文時代後期前葉に属する。

〔遺構時期〕 出土遺物及び周辺に配置する遺構の年代から縄文時代後期前葉である。

#### SK53 (第42図 写真図版26)

〔位置・検出層位〕 ⅣD8グリッドに位置しており、北丘陵、標高55.3mの南向き斜面に形成されている。検出層位はⅣ層である。

〔重複遺構〕 なし。

〔平面形・規模〕 フラスコ状土坑である。平面形は開口部と底面が共に円形である。開口部径は103cm、狭窄部径は91cm、底面径は120cm、検出面からの深さは77cmである。

〔壁・底面〕 壁は内傾して立ち上がる。底面から約65cmでくびれ、開口部へ漏斗状に開く。底面は概ね平坦である。

〔堆積土〕 黒褐色土を主体に19層からなる。堆積土中と底面にはⅡ層相当の黒褐色土が堆積している。

〔出土遺物〕 出土していない。

〔遺構時期〕 主体層及び周辺に配置する遺構の年代から縄文時代後期前葉である。

#### SK54 (第42図 写真図版26)

〔位置・検出層位〕 ⅢD15グリッドに位置しており、北丘陵、標高56.6～56.8mの南向き斜面に形成されている。検出層位はⅣ層である。

〔重複遺構〕 なし。

〔平面形・規模〕 平面形は楕円形である。規模は99×86cm、検出面からの深さは14cmである。

〔壁・底面〕 断面形は逆台形であり、壁は外傾ないし緩やかに外傾して立ち上がる。底面は若干の凹凸が認められるものの、概ね平坦である。

〔堆積土〕 主体層位不明の黒褐色土からなる。

〔出土遺物〕 出土していない。

〔遺構時期〕 主体層及び周辺に配置する遺構の年代から縄文時代後期前葉である。

〔備考〕 本遺構は規模と形状から上半部が削平されているフラスコ状土坑の可能性がある。

SK55 (第42図 写真図版27)

〔位置・検出層位〕ⅢD12グリッドに位置しており、北丘陵、標高58.4mの南向き斜面に形成されている。検出層位はⅣ層である。

〔重複遺構〕なし。

〔平面形・規模〕平面形は円形である。規模は84×81cm、検出面からの深さは20cmである。

〔壁・底面〕断面形は箱形であり、壁は外傾して立ち上がる。底面は若干の凹凸が認められるものの、概ね平坦である。

〔堆積土〕黒褐色土を主体に5層からなる。上面にはⅡ層相当の黒色土が堆積している。

〔出土遺物〕土器3点が堆積土中から出土している。いずれも縄文時代後期前葉に属するものだが、小片のため図化していない。

〔遺構時期〕出土遺物及び主体層から縄文時代後期前葉である。

〔備考〕本遺構は規模と形状から上半部が削平されているフラスコ状土坑の可能性はある。

SK56 (第43図 写真図版27)

〔位置・検出層位〕ⅣD4グリッドに位置しており、北丘陵、標高55.2～55.5mの南向き斜面に形成されている。検出層位はⅣ層である。

〔重複遺構〕なし。

〔平面形・規模〕フラスコ状土坑である。平面形は開口部と底面が共に概ね円形である。開口部径は89cm、狭窄部径は79cm、底面径は95cm、検出面からの深さは50cmである。

〔壁・底面〕壁は内傾して立ち上がる。底面から約30～40cmでくびれ、開口部へ漏斗状に開く。底面は若干の凹凸が認められるものの、概ね平坦である。

〔堆積土〕黒褐色・灰黄褐色土を主体に11層からなる。上面にはⅡ層相当の黒色土が堆積している。

〔出土遺物〕出土していない。

〔遺構時期〕主体層及び周辺に配置する遺構の年代から縄文時代後期前葉である。

SK57 (第42・52図 写真図版27)

〔位置・検出層位〕ⅢE17グリッドに位置しており、北丘陵、標高54.2～54.3mの南向き斜面に形成されている。検出層位はⅣ層である。

〔重複遺構〕なし。

〔平面形・規模〕フラスコ状土坑である。平面形は開口部と底面が共に円形である。開口部径は79cm、底面径は88cm、検出面からの深さは30cmである。

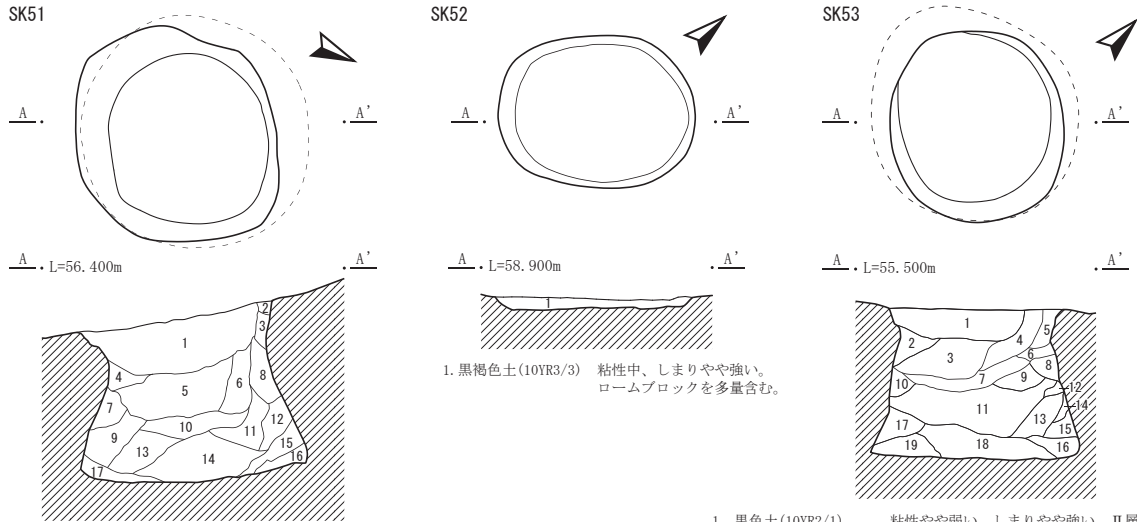
〔壁・底面〕断面形は逆台形であり、壁は内傾して立ち上がる。底面は概ね平坦である。

〔堆積土〕黒色・黒褐色土を主体に7層からなる。堆積土中と底面にはⅡ層相当の黒色土が堆積している。

〔出土遺物〕土器1点、石器2点が堆積土中から出土している。いずれも縄文時代後期前葉に属する。110はⅤ群3b類である。

〔遺構時期〕出土遺物及び主体土から縄文時代後期前葉である。

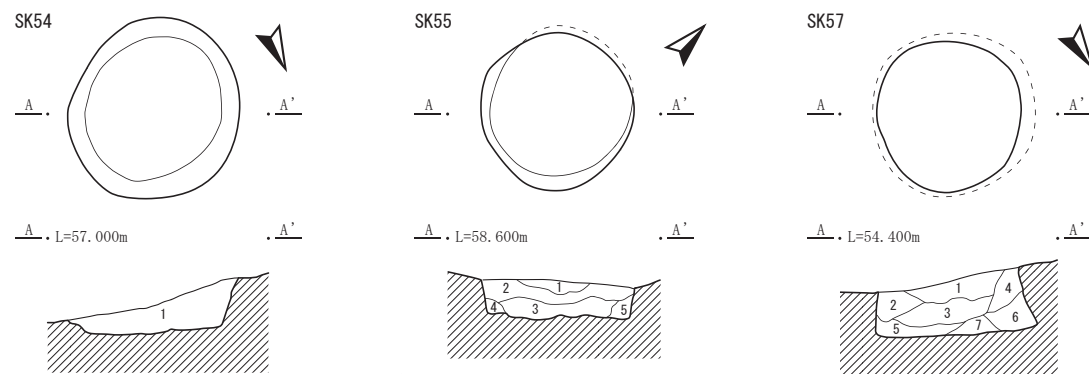
〔備考〕本遺構は断面形状から上半部が削平されているものと考えられる。



1. 黒色土(10YR2/1) 粘性やや弱い、しまりやや強い。II層相当。
2. 褐灰色土(10YR4/1) 粘性中、しまりやや強い。III層相当。
3. 黒褐色土(10YR3/2) 粘性中、しまりやや強い。
4. 黒褐色土(10YR3/2) 粘性やや弱い、しまりやや強い。
5. 黒褐色土(10YR3/1) 粘性やや弱い、しまりやや強い。
6. 褐灰色土(10YR4/1) 粘性中、しまりやや強い。
7. 黒色土(10YR2/1) 粘性やや弱い、しまりやや強い。
8. にぶい黄褐色土(10YR6/4) 粘性、しまり共に強い。ローム崩壊土。
9. 褐灰色土(10YR4/1) 粘性中、しまりやや強い。
10. 褐灰色土(10YR4/1) 粘性中、しまりやや強い。
11. 灰黄褐色土(10YR4/2) 粘性、しまりやや強い。ローム崩壊土。
12. にぶい黄褐色土(10YR6/4) 粘性、しまり共に強い。
13. 黒褐色土(10YR3/1) 粘性やや弱い、しまりやや強い。
14. 黒色土(10YR2/1) 粘性やや弱い、しまりやや強い。III層相当。
15. 褐灰色土(10YR4/1) 粘性中、しまりやや強い。
16. 黒色土(10YR2/1) 粘性やや弱い、しまりやや強い。II層相当。
17. にぶい黄褐色土(10YR4/3) 粘性やや強い、しまり強い。ローム崩壊土。

1. 黒褐色土(10YR3/3) 粘性中、しまりやや強い。  
ロームブロックを多量含む。

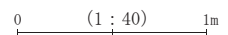
1. 黒色土(10YR2/1) 粘性やや弱い、しまりやや強い。II層相当。  
III層ブロックを少量含む。
2. 黒褐色土(10YR3/1) 粘性中、しまりやや強い。ロームブロック、  
III層ブロックを少量含む。
3. 黒色土(10YR2/1) 粘性やや弱い、しまりやや強い。II層相当。
4. 黒褐色土(10YR3/2) 粘性中、しまりやや強い。III層相当。
5. 灰黄褐色土(10YR4/2) 粘性、しまり共にやや強い。III層崩壊土。
6. 暗褐色土(10YR3/3) 粘性中、しまりやや強い。ロームブロックを  
少量含む。
7. 黒色土(10YR2/1) 粘性やや弱い、しまりやや強い。II層相当。
8. 灰黄褐色土(10YR4/2) 粘性、しまり共にやや強い。III層崩壊土。
9. 暗褐色土(10YR3/3) 粘性中、しまりやや強い。
10. 黒褐色土(10YR3/1) 粘性中、しまりやや強い。III層ブロックを少  
量含む。
11. 黒色土(10YR2/1) 粘性やや弱い、しまりやや強い。II層相当。
12. 明黄褐色土(10YR6/6) 粘性、しまり共に強い。ローム崩壊土。
13. 黒褐色土(10YR3/2) 粘性中、しまりやや強い。III層相当。
14. 明黄褐色土(10YR6/6) 粘性、しまり共に強い。ローム崩壊土。
15. 暗褐色土(10YR3/3) 粘性中、しまりやや強い。
16. 褐灰色土(10YR4/1) 粘性中、しまりやや強い。
17. 黒褐色土(10YR3/1) 粘性中、しまりやや強い。
18. 黒色土(10YR2/1) 粘性やや弱い、しまりやや強い。II層相当。  
III層ロームブロックを少量含む。
19. 黒褐色土(10YR3/1) 粘性中、しまりやや強い。



1. 黒褐色土(10YR3/2) 粘性やや弱い、しまりやや強い。  
ロームブロックを多量含む。

1. 黒色土(10YR2/1) 粘性やや弱い、しまりやや強い。  
II層相当。
2. 黒褐色土(10YR3/2) 粘性やや弱い、しまりやや強い。  
III層ブロックを少量含む。
3. 黒褐色土(10YR3/1) 粘性やや弱い、しまりやや強い。  
III層ブロックを少量含む。  
ロームブロックも少量含む。
4. 褐灰色土(10YR4/1) 粘性中、しまりやや強い。
5. 灰黄褐色土(10YR4/2) 粘性、しまり共にやや強い。  
IV層ブロックを少量含む。

1. 黒色土(10YR2/1) 粘性やや弱い、しまりやや強い。  
II層相当。
2. 黒褐色土(10YR3/2) 粘性中、しまりやや強い。  
III層ブロックを少量含む。
3. 黒褐色土(10YR3/1) 粘性やや弱い、しまりやや強い。
4. 黒褐色土(10YR3/2) 粘性中、しまりやや強い。
5. 黒褐色土(10YR3/1) 粘性やや弱い、しまりやや強い。  
ロームブロックを少量含む。
6. 黒褐色土(10YR3/1) 粘性中、しまりやや強い。  
ロームブロックを少量含む。
7. 黒色土(10YR2/1) 粘性やや弱い、しまりやや強い。  
II層相当。



第42図 SK51 ~ 55・57



SK58 (第43図 写真図版27)

[位置・検出層位] III D15グリッドに位置しており、北丘陵、標高56.0～56.1mの南向き斜面に形成されている。検出層位はIV層である。

[重複遺構] なし。

[平面形・規模] 平面形は不整楕円形である。規模は89×60cm、検出面からの深さは5cmである。

[壁・底面] 断面形は皿形であり、壁は外傾して立ち上がる。底面は平坦である。

[堆積土] II層相当の黒色土からなる。

[出土遺物] 出土してない。

[遺構時期] 主体層及び周辺に配置する遺構の年代から縄文時代後期前葉である。

SK59 (第43図 写真図版27)

[位置・検出層位] VI G9グリッドに位置しており、南丘陵、標高48.3～48.4mの東向き斜面に形成されている。検出層位はIV層である。

[重複遺構] なし。

[平面形・規模] 平面形は不整形である。規模は82×73cm、検出面からの深さは8cmである。

[壁・底面] 断面形は皿形であり、壁は外傾して立ち上がる。底面は平坦である。

[堆積土] 黒褐色土からなる。

[出土遺物] 土器4点が堆積土中から出土している。いずれも縄文時代後期前葉に属するものだが、小片のため図化していない。

[遺構時期] 出土遺物及び周辺に配置する遺構の年代から縄文時代後期前葉である。

SK60 (第43図 写真図版28)

[位置・検出層位] VI G13・14グリッドに位置しており、南丘陵、標高48.2～48.4mの東向き斜面に形成されている。検出層位はIV層である。

[重複遺構] なし。

[平面形・規模] 平面形は不整楕円形である。規模は81×67cm、検出面からの深さは15cmである。

[壁・底面] 断面形は皿形であり、壁は外傾して立ち上がる。底面は傾斜に平行して形成されているものの、概ね平坦である。

[堆積土] 主体層位不明の黒褐色土からなる。

[出土遺物] 出土してない。

[遺構時期] 周辺に配置する遺構の年代から縄文時代後期前葉である。

SK61 (第43図 写真図版28)

[位置・検出層位] V G17グリッドに位置しており、南丘陵、標高48.8mの東向き斜面に形成されている。検出層位はIV層である。

[重複遺構] なし。

[平面形・規模] 平面形は楕円形である。規模は86×69cm、検出面からの深さは8cmである。

[壁・底面] 断面形は皿形であり、壁は緩やかに外傾して立ち上がる。底面は若干の凹凸が認められるものの、概ね平坦である。

[堆積土] II層相当の黒色土からなる。

[出土遺物] 石器3点が堆積土中から出土している。いずれも縄文時代後期前葉に属する。

[遺構時期] 出土遺物及び主体層から縄文時代後期前葉である。

#### SK62 (第43図 写真図版28)

[位置・検出層位] VF25グリッドに位置しており、南丘陵、標高49.7mの東向き斜面に形成されている。検出層位はIV層である。

[重複遺構] なし。

[平面形・規模] 平面形は楕円形である。規模は94×68cm、検出面からの深さは5cmである。

[壁・底面] 断面形は皿形であり、壁は緩やかに外傾して立ち上がる。底面は若干の凹凸が認められるものの、概ね平坦である。

[堆積土] II層相当の黒色土からなる。

[出土遺物] 出土していない。

[遺構時期] 主体層及び周辺に配置する遺構の年代から縄文時代後期前葉である。

#### SK63 (第43図 写真図版28)

[位置・検出層位] VF14グリッドに位置しており、南丘陵、標高49.4mの東向き斜面に形成されている。検出層位はIV層である。

[重複遺構] なし。

[平面形・規模] 平面形は概ね円形である。規模は92×68cm、検出面からの深さは8cmである。

[壁・底面] 断面形は皿形であり、壁は緩やかに外傾して立ち上がる。底面は中央が皿状に凹む。

[堆積土] II層相当の黒色土からなる。

[出土遺物] 土器2点が堆積土中から出土している。いずれも縄文時代後期前葉に属するものだが、小片のため図化していない。

[遺構時期] 出土遺物及び主体層から縄文時代後期前葉である。

#### SK64 (第43図 写真図版28)

[位置・検出層位] VF9・14グリッドに位置しており、南丘陵、標高49.4mの東向き斜面に形成されている。検出層位はIV層である。

[重複遺構] なし。

[平面形・規模] 平面形は楕円形である。規模は133×111cm、検出面からの深さは57cmである。

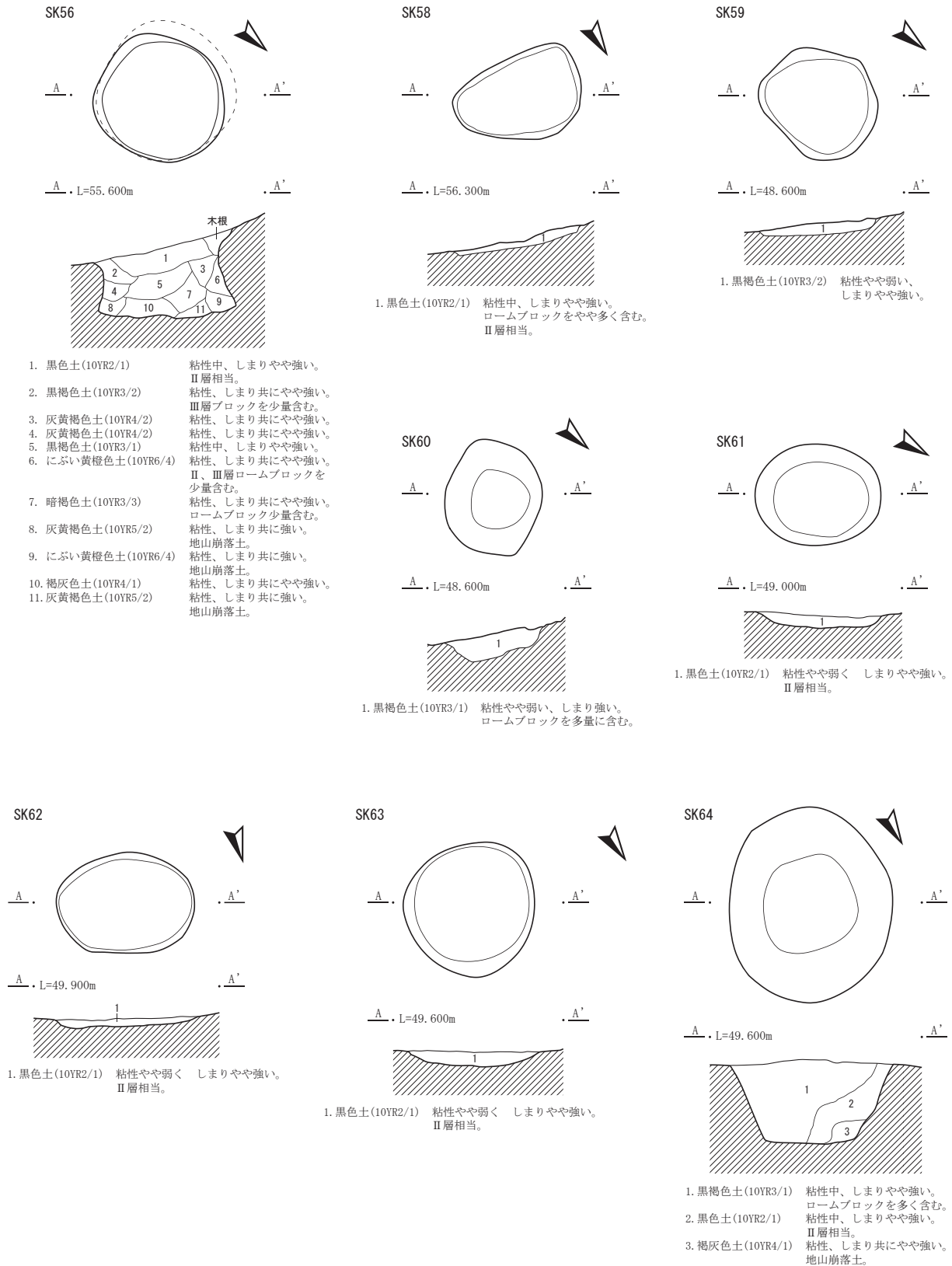
[壁・底面] 断面形は逆台形であり、壁は外傾して立ち上がる。底面は概ね平坦である。

[堆積土] 黒色・黒褐色土を主体に3層からなる。堆積土中にはII層相当の黒色土が堆積している。1層は人為的な堆積の可能性がある。

[出土遺物] 土器1点が堆積土中から出土している。縄文時代後期前葉に属するものだが、小片のため図化していない。

[遺構時期] 出土遺物及び主体層から縄文時代後期前葉である。

2 検出された遺構・遺物



0 (1:40) 1m

第43図 SK56・58～64

## SK65 (第44図 写真図版28)

[位置・検出層位] V G 18グリッドに位置しており、南丘陵、標高48.2mの東向き斜面に形成されている。検出層位はIV層である。

[重複遺構] なし。

[平面形・規模] 平面形は円形である。規模は98×98cm、検出面からの深さは40cmである。

[壁・底面] 断面形は箱形であり、壁は直立して立ち上がる。底面は概ね平坦である。

[堆積土] 黒色・黒褐色土を主体に4層からなる。上面にはII層相当の黒色土が堆積している。

[出土遺物] 土器1点、石器2点が堆積土中から出土している。いずれも縄文時代後期前葉に属するものだが、土器は小片のため図化していない。

[遺構時期] 出土遺物及び主体層から縄文時代後期前葉である。

[備考] 本遺構は規模と形状から上半部が削平されているフラスコ状土坑の可能性もあるが、周辺に当該遺構が確認できないことから判然としない。

## SK66 (第44図 写真図版28)

[位置・検出層位] V F 23グリッドに位置しており、南丘陵、標高50.7～50.8mの頂部に形成されている。検出層位はIV層である。

[重複遺構] なし。

[平面形・規模] 平面形は不整楕円形である。規模は151×132cm、検出面からの深さは6cmである。

[壁・底面] 断面形は概ね逆台形であり、壁は直立ないし外傾して立ち上がる。底面は概ね平坦である。

[堆積土] 主体層位不明の黒褐色土からなる。

[出土遺物] 土器1点、石器1点が堆積土中から出土している。いずれも縄文時代後期前葉に属する。

111はI群4類である。

[遺構時期] 出土遺物及び周辺に配置する遺構の年代から縄文時代後期前葉である。

## SK67 (第44図 写真図版29)

[位置・検出層位] VI F 2グリッドに位置しており、南丘陵、標高51.1mの頂部に形成されている。検出層位はIV層である。

[重複遺構] なし。

[平面形・規模] 平面形は不整形である。規模は76×70cm、検出面からの深さは12cmである。

[壁・底面] 断面形は皿であり、壁は外傾して立ち上がる。底面は若干の凹凸が認められるものの、概ね平坦である。

[堆積土] 黒色・黒褐色土を主体に2層からなる。堆積土中にはII層相当の黒色土が堆積している。

[出土遺物] 土器2点、石器1点が堆積土中から出土している。いずれも縄文時代後期前葉に属するものだが、土器は小片のため図化していない。

[遺構時期] 出土遺物及び主体層から縄文時代後期前葉である。

SK68 (第44・52図 写真図版29)

[位置・検出層位] VI F12グリッドに位置しており、南丘陵、標高51.4mの頂部に形成されている。検出層位はIV層である。

[重複遺構] なし。

[平面形・規模] 平面形は不整楕円形である。規模は75×62cm、検出面からの深さは9cmである。

[壁・底面] 断面形は箱形であり、壁は外傾して立ち上がる。底面は概ね平坦である。

[堆積土] 黒色・黒褐色土を主体に2層からなる。堆積土中にはII層相当の黒色土が堆積している。

[出土遺物] 土器169点、石器11点が底面付近から出土している。出土状況からは一括して廃棄された可能性がある。いずれも縄文時代後期前葉に属する。

112はI群7類、113はI群8類、114はIII群3類である。

[遺構時期] 出土遺物及び主体層から縄文時代後期前葉である。

[備考] 出土した琥珀について同定を行ったが、産出地は判然としない。詳細は135頁に記載している。

SR01 (第44・52図 写真図版30)

[位置・検出層位] I A24グリッドに位置しており、北丘陵、標高56.4mの北向き斜面に形成されている。検出層位はIV層である。

[重複遺構] SK04と重複しており、本遺構が新しい。

[平面形・規模] 壺形土器が横位に埋設されている。掘り方の平面形は不整円形である。規模は55×52cm、検出面からの深さは10cmである。

[堆積土] 主体層位不明の黒褐色土からなる。

[出土遺物] 土器21点が出土している。埋設土器以外にも認められており、いずれも縄文時代後期前葉に属する。

115はV群3a類である。

[遺構時期] 出土遺物から縄文時代後期前葉である。

[備考] SR01の掘り方から出土した炭化材を放射性年代測定した結果、 $3,821 \pm 24$ yrBPと得られている。詳細は123頁に記載している。

SKT01 (第45図 写真図版29)

[位置・検出層位] II B13グリッドに位置しており、北丘陵、標高59～59.3mの北向き斜面に形成されている。検出層位はIV層である。

[重複遺構] なし。

[平面形・規模] 平面形は長楕円形である。規模は258×111cm、検出面からの深さは120cmである。

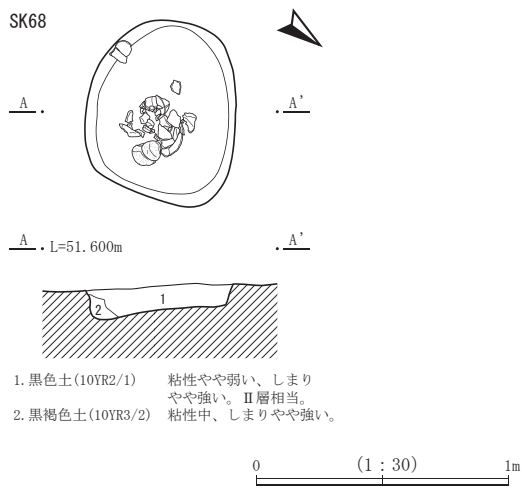
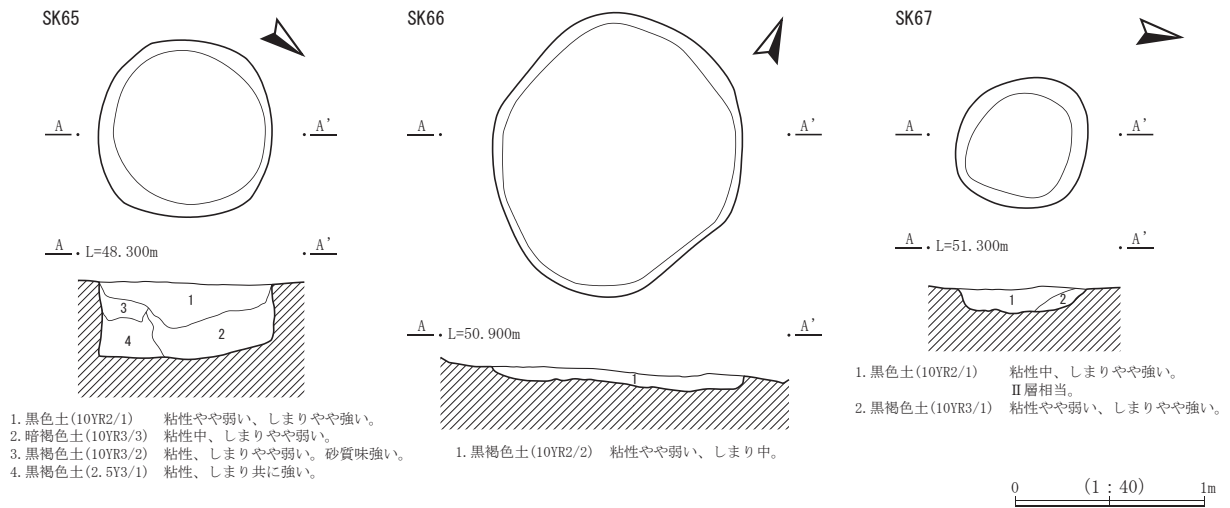
[壁・底面] 壁はほぼ直立して立ち上がり、中段から開口部にかけて外傾する。底面は平坦である。

[堆積土] 黒褐色・暗褐色土を主体に12層からなる。底面にはII層相当の黒色土が堆積している。

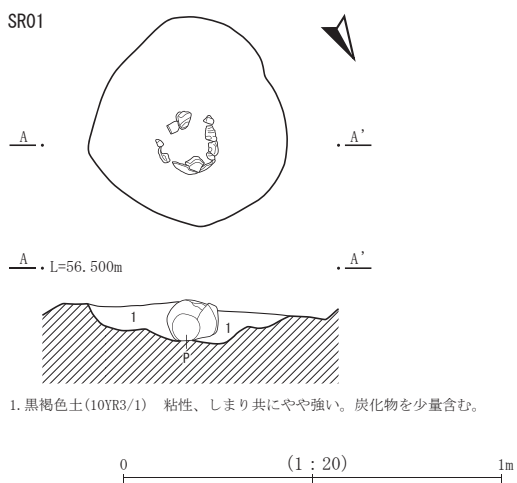
[出土遺物] 土器8点、石器22点が堆積土中から出土している。いずれも縄文時代後期前葉に属するものだが、土器は小片のため図化していない。

[遺構時期] 堆積土から縄文時代中期～後期初頭である。

[備考] 軸線方向はN-53°-E。遺構が形成される北西斜面には認められないことから、様相については判然としない。遺構時期は主体層と他の陥し穴状遺構の帰属時期から判断している。



SK68遺物出土状況



SR01断面

第44図 SK65 ~ 68,SR01

SKT02 (第45・52図 写真図版29)

[位置・検出層位] ⅢC12・13グリッドに位置しており、北丘陵、標高60.9～61.1mの頂部に形成されている。検出層位はⅣ層である。

[重複遺構] SI08と重複しており、本遺構が古い。

[平面形・規模] 平面形は長楕円形である。規模は354×66cm、検出面からの深さは114cmである。

[壁・底面] 壁はほぼ直立して立ち上がり、中段から開口部にかけて外傾する。底面は平坦である。

[堆積土] 黒褐色・暗褐色土を主体に11層からなる。

[出土遺物] 土器17点、石器8点が堆積土中から出土している。これらはSI08に帰属するものと思われる。いずれも縄文時代後期前葉に属するものだが、土器は小片のため図化していない。

116・117は磨製石斧（3段階）である。

[遺構時期] 堆積土から縄文時代中期～後期初頭である。

[備考] 軸線方向はN-42°-E。軸線方向からは距離が離れているものの、SKT07と対になるものと思われる。遺構時期は主体層と他の陥し穴状遺構の帰属時期から判断している。

SKT03 (第45図 写真図版29)

[位置・検出層位] ⅢC19・20グリッドに位置しており、北丘陵、標高59.7mの南向き斜面に形成されている。検出層位はⅣ層である。

[重複遺構] なし。

[平面形・規模] 平面形は長楕円形である。規模は272×75cm、検出面からの深さは110cmである。

[壁・底面] 壁は外傾して立ち上がる。底面は平坦である。

[堆積土] にぶい黄褐色・灰黄褐色土を主体に15層からなる。上面にはⅡ層相当の黒色土が堆積している。

[出土遺物] 土器1点が堆積土中から出土している。縄文時代後期前葉に属するものだが、小片のため図化していない。

[遺構時期] 堆積土から縄文時代中期～後期初頭である。

[備考] 軸線方向はN-74°-E。軸線方向からは距離が離れているものの、SKT04と対になるものと思われる。遺構時期は主体層と他の陥し穴状遺構の帰属時期から判断している。

SKT04 (第45図 写真図版29)

[位置・検出層位] ⅢD6・7・11グリッドに位置しており、北丘陵、標高58.7mの南向き斜面に形成されている。検出層位はⅣ層である。

[重複遺構] なし。

[平面形・規模] 平面形は長楕円形である。規模は392×59cm、検出面からの深さは99cmである。

[壁・底面] 壁はほぼ直立して立ち上がり、中段から開口部にかけて外傾する。底面は平坦である。

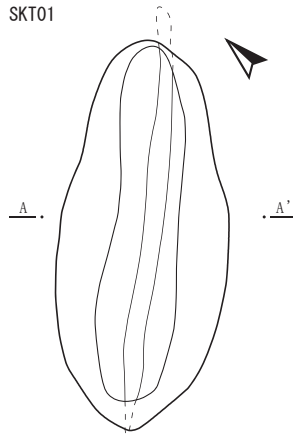
[堆積土] 黒褐色・褐灰色土を主体に16層からなる。上面にはⅡ層相当の黒色土、堆積土中にはⅢ層相当の黒褐色土が堆積している。

[出土遺物] 石器1点が堆積土中から出土している。縄文時代後期前葉に属する。

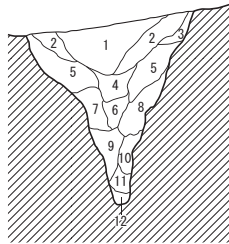
[遺構時期] 堆積土から縄文時代中期～後期初頭である。

[備考] 軸線方向はN-75°-E。軸線方向からは距離が離れているものの、SKT03と対になるものと思われる。遺構時期は主体層と他の陥し穴状遺構の帰属時期から判断している。

SKT01

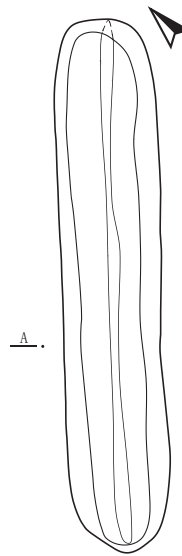


A, L=59.500m

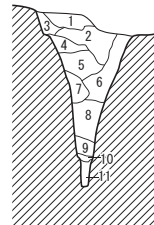


- |                     |  |
|---------------------|--|
| 1. 黒色土(10YR2/1)     | 粘性、しまり共にやや強い。II層相当。                      |
| 2. 黒褐色土(10YR3/1)    | 粘性中、しまりやや強い。粘性やや強い、しまり強い。                |
| 3. 暗褐色土(10YR3/3)    | 粘性中、しまりやや強い。粘性やや強い、しまり強い。                |
| 4. 黒褐色土(10YR2/2)    | 粘性中、しまりやや強い。粘性やや強い、しまり強い。                |
| 5. 暗褐色土(10YR3/3)    | 粘性中、しまりやや強い。粘性やや強い、しまり強い。                |
| 6. 黒褐色土(10YR3/2)    | 粘性中、しまりやや強い。III層ブロックを少量含む。               |
| 7. 暗褐色土(10YR3/3)    | 粘性中、しまりやや強い。粘性やや強い、しまり強い。                |
| 8. 灰黄褐色土(10YR4/2)   | 粘性中、しまりやや強い。粘性やや強い、しまり強い。ロームブロックをやや多く含む。 |
| 9. にぶい黄褐色土(10YR4/3) | 粘性中、しまり強い。                               |
| 10. 黄褐色土(10YR5/6)   | 粘性、しまり共に強い。ローム崩落土。                       |
| 11. 黒褐色土(10YR3/2)   | 粘性中、しまりやや強い。                             |
| 12. 黒色土(10YR2/1)    | 粘性、しまり共にやや強い。II層相当。                      |

SKT02

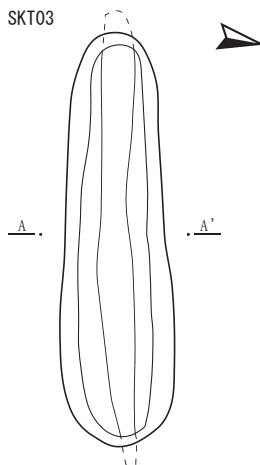


A, L=61.200m

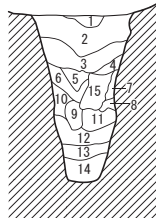


- |                      |                                       |
|----------------------|---------------------------------------|
| 1. 黒褐色土(10YR3/4)     | 粘性やや弱い、しまりやや強い。住居の埋土か？粘性やや弱い、しまりやや強い。 |
| 2. 黒色土(10YR2/1)      | 粘性中、しまりやや強い。ロームブロックを少量含む。             |
| 3. 黒褐色土(10YR3/1)     | 粘性中、しまりやや強い。粘性やや弱い、しまりやや強い。           |
| 4. 褐灰色土(10YR4/1)     | 粘性中、しまりやや強い。ロームブロックを少量含む。             |
| 5. 黒褐色土(10YR3/2)     | 粘性中、しまりやや強い。                          |
| 6. 暗褐色土(10YR3/3)     | 粘性中、しまりやや強い。ロームブロックを少量含む。             |
| 7. 褐色土(10YR4/6)      | 粘性、しまり共に強い。ローム崩落土。                    |
| 8. 暗褐色土(10YR3/4)     | 粘性中、しまりやや強い。                          |
| 9. 褐色土(10YR4/6)      | 粘性、しまり共に強い。ローム崩落土。                    |
| 10. にぶい黄褐色土(10YR4/3) | 粘性、しまり共に強い。地山崩落土。                     |
| 11. 暗褐色土(10YR3/4)    | 粘性やや弱い、しまり中。                          |

SKT03

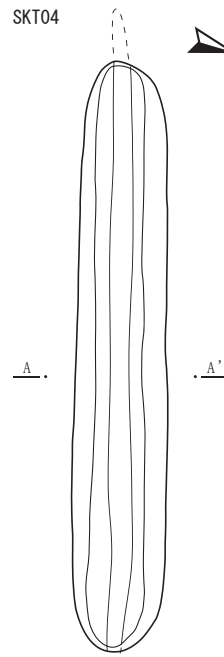


A, L=59.800m

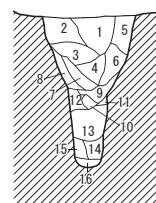


- |                      |                              |
|----------------------|------------------------------|
| 1. 黒色土(10YR2/1)      | 粘性やや弱い、しまりやや強い。II層相当。        |
| 2. 黒褐色土(10YR3/2)     | 粘性中、しまりやや強い。III層相当。          |
| 3. にぶい黄褐色土(10YR4/3)  | 粘性やや弱い、しまりやや強い。ロームブロックを少量含む。 |
| 4. 黄褐色土(10YR5/6)     | 粘性やや弱い、しまりやや強い。ローム崩落土。       |
| 5. 明黄褐色土(10YR6/8)    | 粘性やや弱い、しまりやや強い。ローム崩落土。       |
| 6. 灰黄褐色土(10YR4/2)    | 粘性中、しまりやや強い。                 |
| 7. 褐灰色土(10YR4/1)     | 粘性中、しまりやや強い。                 |
| 8. 灰黄褐色土(10YR4/2)    | 粘性中、しまりやや強い。                 |
| 9. にぶい黄褐色土(10YR4/3)  | 粘性、しまり共にやや強い。ローム崩落土。         |
| 10. 黄褐色土(10YR7/8)    | 粘性、しまり共にやや強い。ローム崩落土。         |
| 11. にぶい黄褐色土(10YR5/3) | 粘性、しまり共にやや強い。ローム崩落土。         |
| 12. 灰黄褐色土(10YR6/2)   | 粘性、しまり共にやや強い。                |
| 13. 灰黄褐色土(10YR4/2)   | 粘性、しまり共にやや強い。                |
| 14. 黒褐色土(10YR3/3)    | 粘性中、しまりやや強い。                 |
| 15. 黄褐色土(10YR7/8)    | 粘性、しまり共にやや強い。ローム崩落土。         |

SKT04



A, L=58.900m



- |                     |                             |
|---------------------|-----------------------------|
| 1. 黒色土(10YR2/1)     | 粘性やや弱い、しまりやや強い。II層相当。       |
| 2. 黒褐色土(10YR3/2)    | 粘性やや弱い、しまりやや強い。III層相当。      |
| 3. 褐灰色土(10YR4/1)    | 粘性中、しまりやや強い。ロームブロックを少量含む。   |
| 4. 褐色土(10YR4/4)     | 粘性やや弱い、しまりやや強い。             |
| 5. 褐灰色土(10YR4/1)    | 粘性中、しまりやや強い。ロームブロックを少量含む。   |
| 6. 明褐色土(10YR6/6)    | 粘性やや弱い、しまりやや強い。ローム崩落土。      |
| 7. 黒褐色土(10YR3/3)    | 粘性やや弱い、しまりやや強い。             |
| 8. にぶい黄褐色土(10YR5/3) | 粘性、しまり共にやや強い。III層ブロックを少量含む。 |
| 9. 褐灰色土(10YR4/1)    | 粘性中、しまりやや強い。ロームブロックを少量含む。   |
| 10. 黒褐色土(10YR3/1)   | 粘性やや弱い、しまりやや強い。III層相当。      |
| 11. 黄褐色土(10YR5/8)   | 粘性、しまり共にやや強い。               |
| 12. 黄褐色土(10YR5/8)   | 粘性、しまり共にやや強い。               |
| 13. 黒褐色土(10YR3/1)   | 粘性中、しまりやや強い。III層相当。         |
| 14. 黒褐色土(10YR3/2)   | 粘性中、しまりやや強い。III層相当。         |
| 15. 灰黄褐色土(10YR4/2)  | 粘性やや弱い、しまりやや強い。             |
| 16. 黒褐色土(10YR3/1)   | 粘性やや弱い、しまりやや強い。             |

0 (1:50) 1m

第45図 SKT01 ~ 04



SKT05 (第46・52図 写真図版30)

[位置・検出層位] II C 20・25、II D 21グリッドに位置しており、北丘陵、標高58.8mの東向き斜面に形成されている。検出層位はIV層である。

[重複遺構] なし。

[平面形・規模] 平面形は長楕円形である。規模は389×66cm、検出面からの深さは108cmである。

[壁・底面] 壁はほぼ直立して立ち上がり、中段から開口部にかけて外傾する。底面は平坦である。

[堆積土] 黒褐色・にぶい黄褐色土を主体に10層からなる。底面にはII層相当の黒色土が堆積している。

[出土遺物] 土器4点、石器2点が堆積土中から出土している。いずれも縄文時代後期前葉に属する。119はⅢ群4類である。

[遺構時期] 堆積土から縄文時代中期～後期初頭である。

[備考] 軸線方向はN-48°-W。遺構が形成される北東斜面には認められないことから、様相については判然としない。遺構時期は主体層と他の陥し穴状遺構の帰属時期から判断している。

SKT06 (第46図 写真図版30)

[位置・検出層位] III C 7・8グリッドに位置しており、北丘陵、標高60.0mの頂部に形成されている。検出層位はIV層である。

[重複遺構] SK43、SI09と重複しており、本遺構が古い。

[平面形・規模] 平面形は長楕円形である。規模は323×69cm、検出面からの深さは78cmである。

[壁・底面] 壁は外傾して立ち上がる。底面は平坦である。

[堆積土] 主体層位不明の黒褐色土を主体に11層からなる。

[出土遺物] 土器8点、石器3点が堆積土中から出土している。いずれも縄文時代後期前葉に属する。120はI群9類である。

[遺構時期] 縄文時代中期～後期初頭である。

[備考] 軸線方向はN-83°-W。遺構が形成される頂部には他にも認められているものの、対応する遺構が確認できないことから、様相については判然としない。遺構時期は他の陥し穴状遺構の帰属時期から判断している。

SKT07 (第46図 写真図版30)

[位置・検出層位] III D 20グリッドに位置しており、北丘陵、標高55.9mの南向き斜面に形成されている。検出層位はIV層である。

[重複遺構] なし。

[平面形・規模] 平面形は長楕円形である。規模は333×52cm、検出面からの深さは70cmである。

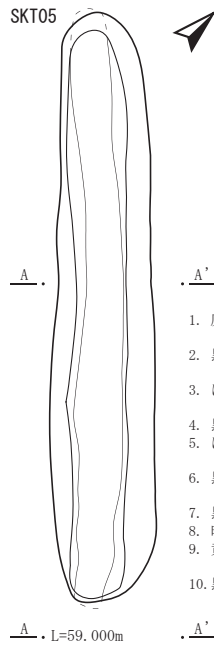
[壁・底面] 壁はほぼ直立して立ち上がり、中段から開口部にかけて外傾する。底面は平坦である。

[堆積土] 主体層位不明の褐灰色・にぶい黄褐色土を主体に5層からなる。

[出土遺物] 石器1点が堆積土中から出土している。縄文時代後期前葉に属する。

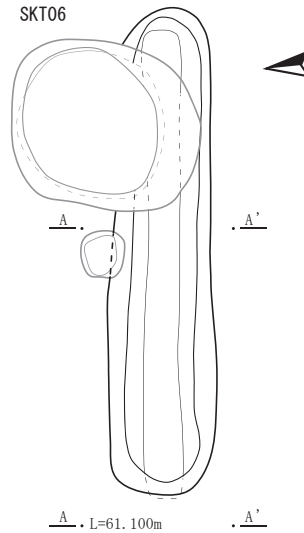
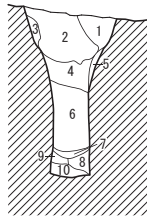
[遺構時期] 縄文時代中期～後期初頭である。

[備考] 軸線方向はN-30°-E。軸線方向からは距離が離れているものの、SKT02と対になるものと思われる。遺構時期は他の陥し穴状遺構の帰属時期から判断している。

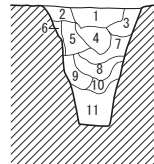


1. 灰黄褐色土(10YR4/2) 粘性中、しまりやや強い。Ⅲ層崩落土。
2. 黒褐色土(10YR3/1) 粘性やや弱い、しまりやや強い。Ⅲ層相当。
3. にぶい黄褐色土(10YR4/3) 粘性中、しまりやや強い。Ⅲ層崩落土。
4. 黒褐色土(10YR3/3) 粘性やや弱い、しまりやや強い。
5. にぶい黄褐色土(10YR5/3) 粘性やや弱い、しまりやや強い。ローム崩落土。
6. 黒褐色土(10YR3/1) 粘性やや弱い、しまりやや強い。Ⅲ層相当。
7. 黒色土(10YR2/1) 粘性やや弱い、しまりやや強い。
8. 暗褐色土(10YR3/4) 粘性、しまり共にやや強い。
9. 黄褐色土(10YR5/6) 粘性、しまり共にやや強い。ローム崩落土。
10. 黒褐色土(10YR3/1) 粘性やや弱い、しまりやや強い。Ⅱ層相当。

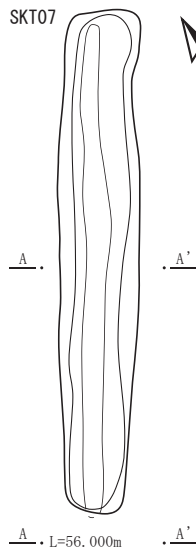
A . L=59.000m . A'



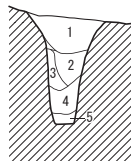
A . L=61.100m . A'



1. 黒色土(10YR2/1) 粘性やや弱い、しまりやや強い。
2. にぶい黄褐色土(10YR4/3) 粘性、しまり共にやや強い。Ⅳ層崩落土。
3. 黒褐色土(10YR3/1) 粘性中、しまりやや強い。Ⅲ層崩落土。
4. 黒褐色土(10YR3/2) 粘性やや弱い、しまりやや強い。
5. 褐灰色土(10YR4/1) 粘性中、しまりやや強い。
6. 黄褐色土(10YR5/6) 粘性、しまり共にやや強い。ローム崩落土。
7. 灰黄褐色土(10YR4/2) 粘性、しまり共にやや強い。
8. 明黄褐色土(10YR6/6) 粘性、しまり共にやや強い。ローム崩落土。
9. 褐灰色土(10YR4/1) 粘性やや強い、しまり中。
10. 黄褐色土(10YR5/6) 粘性、しまり共にやや強い。ローム崩落土。
11. 灰黄褐色土(10YR4/2) 粘性やや弱い、しまりやや強い。ローム崩落土。



A . L=56.000m . A'



1. 黒褐色土(10YR3/1) 粘性やや弱い、しまりやや強い。
2. 褐灰色土(10YR4/1) 粘性、しまり共にやや強い。ローム崩落土。
3. 灰黄褐色土(10YR4/2) 粘性、しまり共にやや強い。ローム崩落土。
4. にぶい黄褐色土(10YR4/3) 粘性、しまり共にやや強い。ローム崩落土。
5. にぶい黄褐色土(10YR5/3) 粘性、しまり共にやや強い。ローム崩落土。

0 (1:50) 1m

第46図 SKT05 ~ 07

SX01 (第47図 写真図版31)

[位置・検出層位] II B 20グリッドに位置しており、北丘陵、標高60.2mの北向き斜面に形成されている。検出層位はIV層である。

[重複遺構] SX02と重複しており、本遺構が新しい。

[平面形・規模] 平面形は楕円形である。規模は203×62cm、検出面からの深さは10cmである。

[壁・底面] 断面形は皿形であり、壁は緩やかに外傾して立ち上がる。底面は平坦である。

[堆積土] 黒色・黒褐色土からなる。上面にはII層相当の黒色土が堆積している。

[出土遺物] 石器4点が堆積土中から出土している。いずれも縄文時代後期前葉に属する。

[遺構時期] 出土遺物及び周辺に配置する遺構の年代から縄文時代後期前葉の可能性がある。

SX02 (第47・52図 写真図版31)

[位置・検出層位] II B 15・20グリッドに位置しており、北丘陵、標高59.9～60.4mの北向き斜面に形成されている。検出層位はIV層である。

[重複遺構] SX01と重複しており、本遺構が古い。

[平面形・規模] 平面形は不整形である。規模は434×404cm、検出面からの深さは24cmである。

[壁・底面] 断面形は皿形であり、壁は緩やかに外傾して立ち上がる。底面は斜面の傾斜と平行して形成されており、凹凸が認められる。

[堆積土] 主体層位不明の黒褐色・暗褐色土を主体に6層からなる。

[出土遺物] 土器11点、石器12点が堆積土中から出土している。いずれも縄文時代後期前葉に属する。118はⅢ群3類である。

[遺構時期] 出土遺物及び周辺に配置する遺構の年代から縄文時代後期前葉の可能性がある。

SX03 (第47図 写真図版31)

[位置・検出層位] III C 12グリッドに位置しており、北丘陵、標高61.4mの頂部に形成されている。検出層位はIV層である。

[重複遺構] なし。

[平面形・規模] 平面形は不整楕円形である。規模は180×99cm、検出面からの深さは21cmである。

[壁・底面] 断面形は皿形であり、壁は外傾して立ち上がる。底面は平坦である。

[堆積土] 主体層位不明の黒褐色・褐灰色土からなる。

[出土遺物] 出土してない。

[遺構時期] 周辺に配置する遺構の年代から縄文時代後期前葉の可能性がある。

SX04 (第47図 写真図版31)

[位置・検出層位] IV D 2・7グリッドに位置しており、北丘陵、標高56.7～56.9mの南向き斜面上に形成されている。検出層位はIV層である。

[重複遺構] なし。

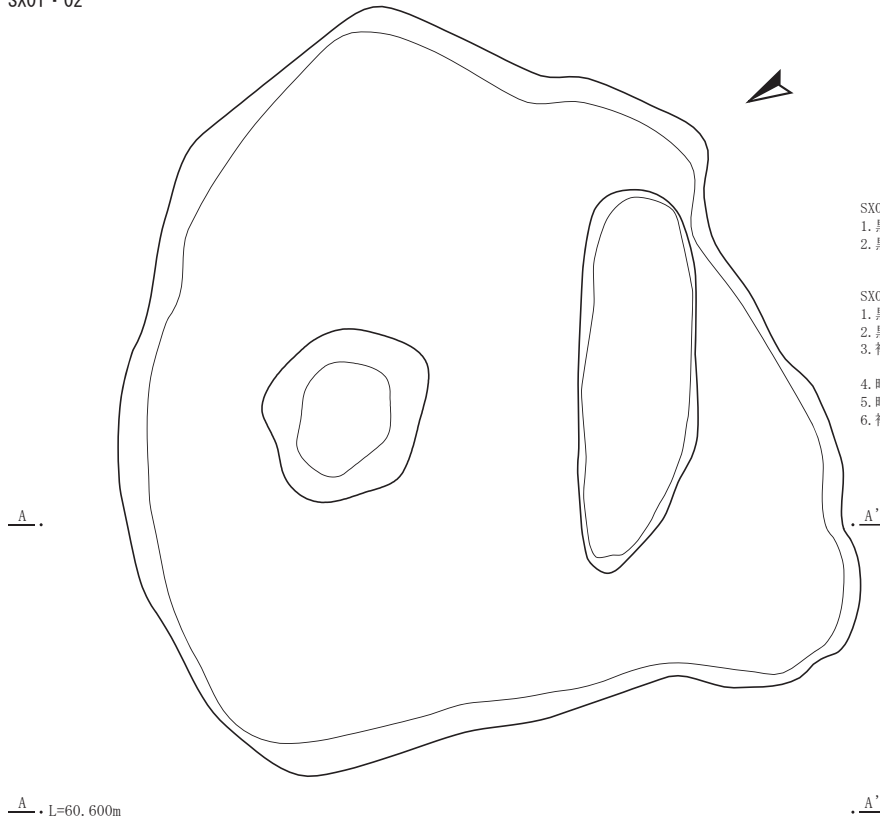
[平面形・規模] 平面形は不整楕円形である。規模は295×76cm、検出面からの深さは10cmである。

[壁・底面] 断面形は箱形であり、壁は直立して立ち上がる。底面は平坦である。

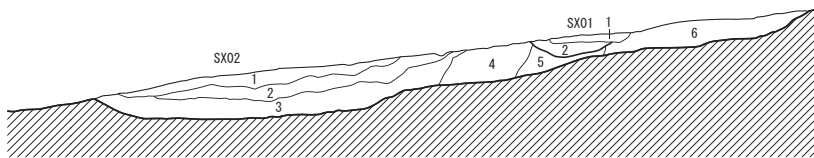
[堆積土] 黒色・黒褐色土を主体に3層からなる。堆積土中にはIII層相当の黒色土が堆積している。

[出土遺物] 土器2点、石器1点が堆積土中から出土している。いずれも縄文時代後期前葉に属する

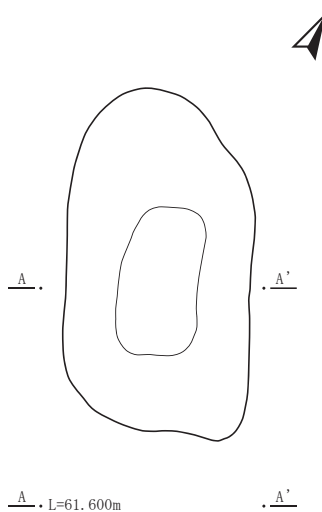
SX01 - 02



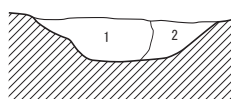
- SX01
- 1. 黒色土(10YR2/1) 粘性、しまり共にやや強い。
  - 2. 黒褐色土(10YR3/2) 粘性、しまりやや強い  
II層ブロックを微量含む。
- SX02
- 1. 黒褐色土(10YR2/2) 粘性、しまり共にやや強い。
  - 2. 黒褐色土(10YR3/2) 粘性、しまり共にやや強い。
  - 3. 褐灰色土(10YR4/1) 粘性中、しまりやや強い  
III、IV層ブロックを少量含む。
  - 4. 暗褐色土(10YR3/4) 粘性中、しまりやや強い。
  - 5. 暗褐色土(10YR3/3) 粘性中、しまりやや強い。
  - 6. 褐灰色土(10YR4/1) 粘性中、しまりやや強い。



SX03

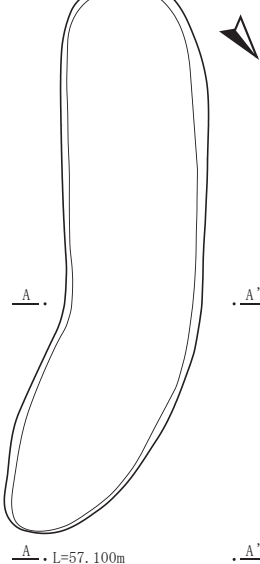


L=61.600m

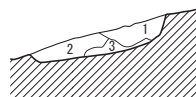


- 1. 黒褐色土(10YR3/2) 粘性やや弱い、しまりやや強い。
- 2. 褐灰色土(10YR4/1) 粘性やや弱い、しまりやや強い。

SX04



L=57.100m

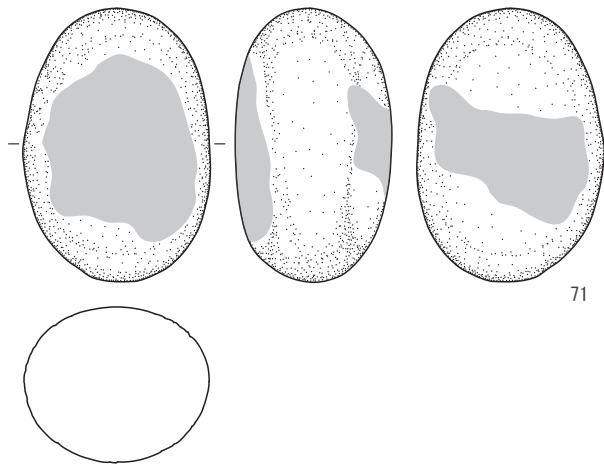


- 1. 黒色土(10YR2/1) 粘性やや弱い、しまりやや強い。  
II層相当。ロームブロックを微量含む。
- 2. 黒褐色土(10YR3/1) 粘性やや弱い、しまりやや強い。  
II層相当。ロームブロックを微量含む。
- 3. 褐灰色土(10YR4/1) 粘性中、しまりやや強い。

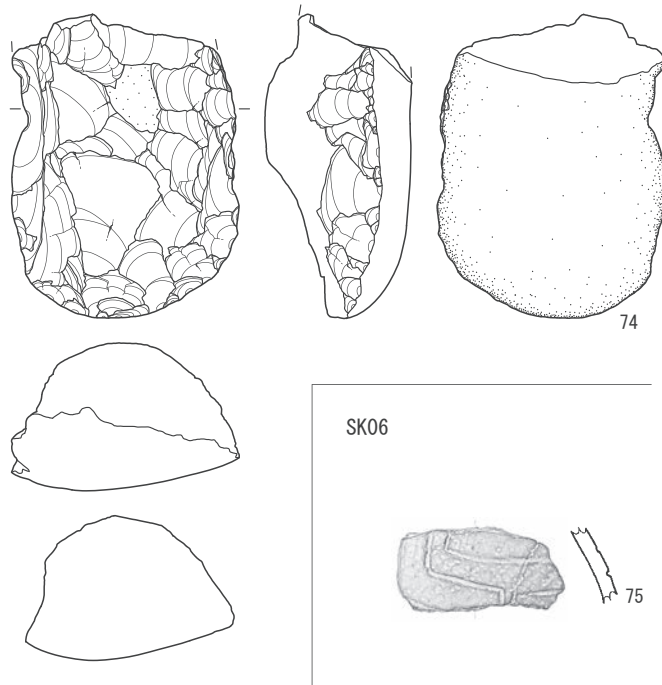
0 (1:40) 1m

第47図 SX01 ~ 04

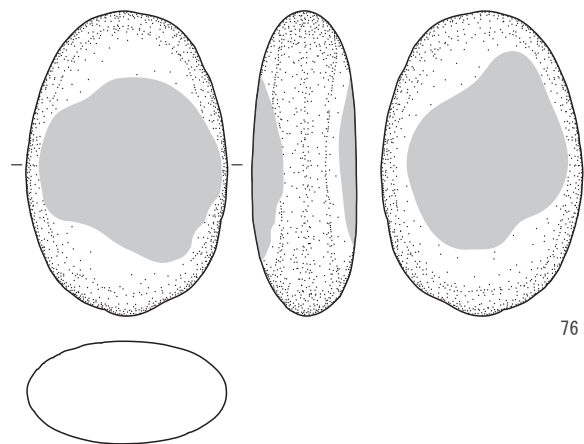
SK02



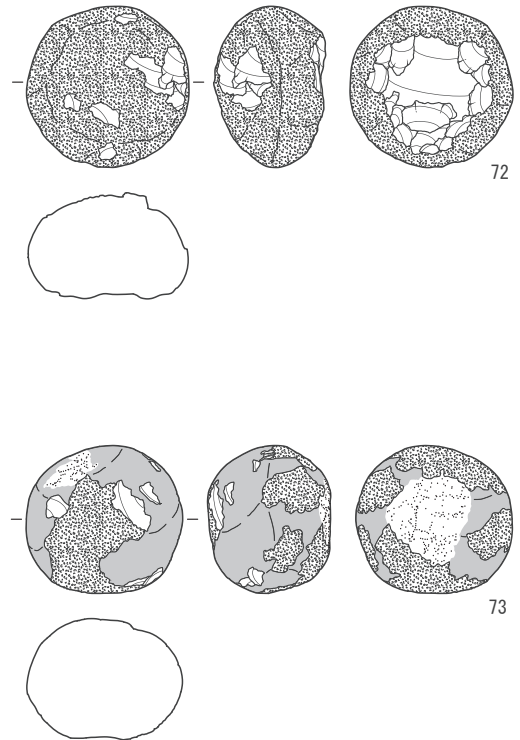
SK03



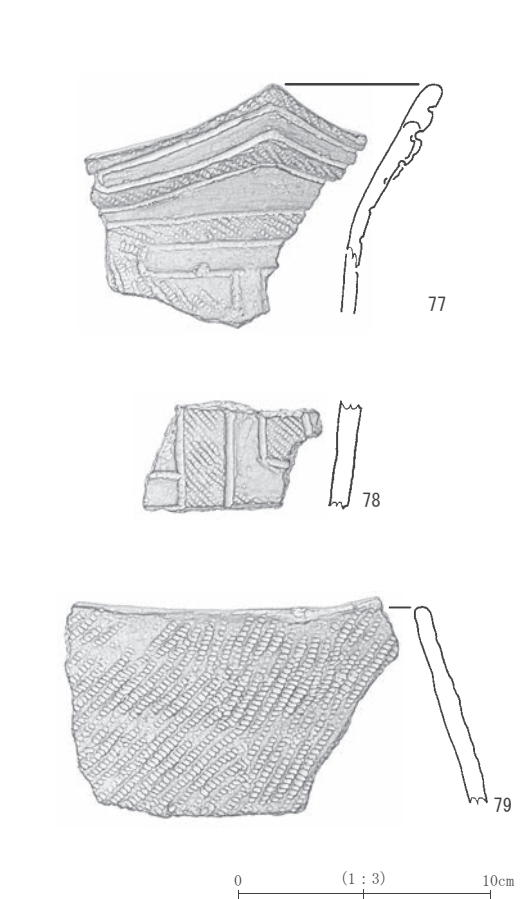
SK08



SK04

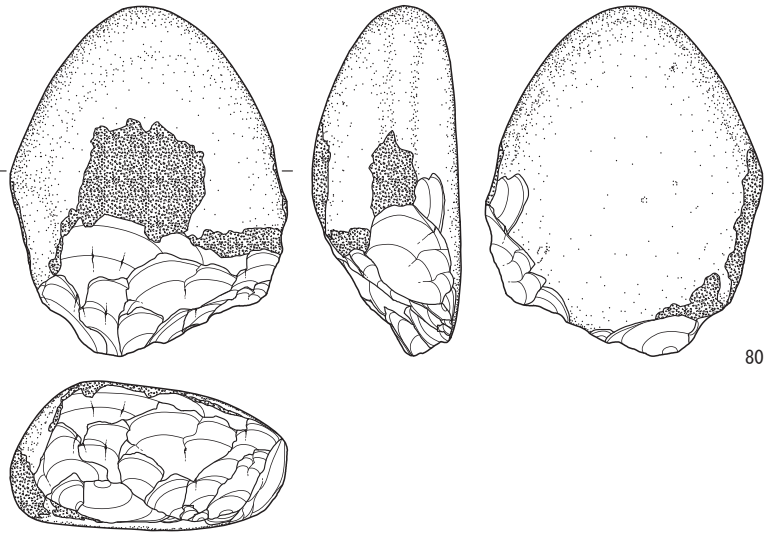


SK10

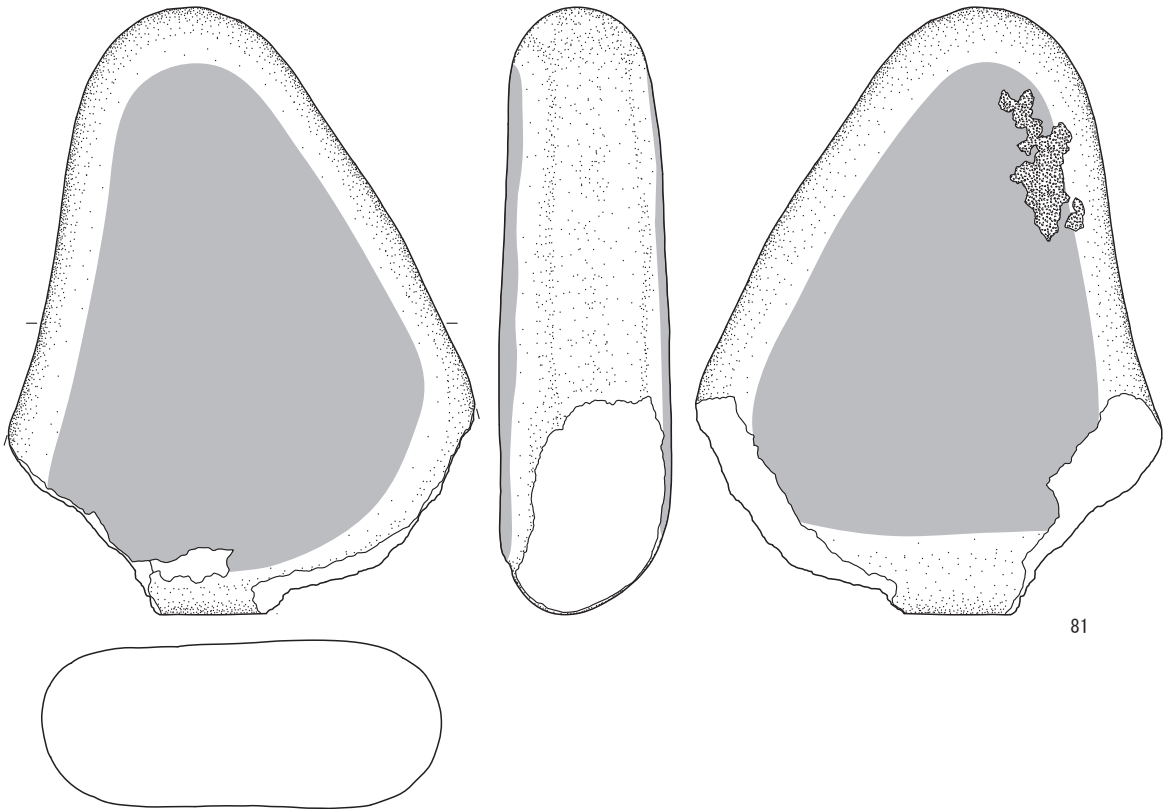


第48図 SK02・04・06・08・10出土遺物

SK22



80



81

SK23



82

SK25



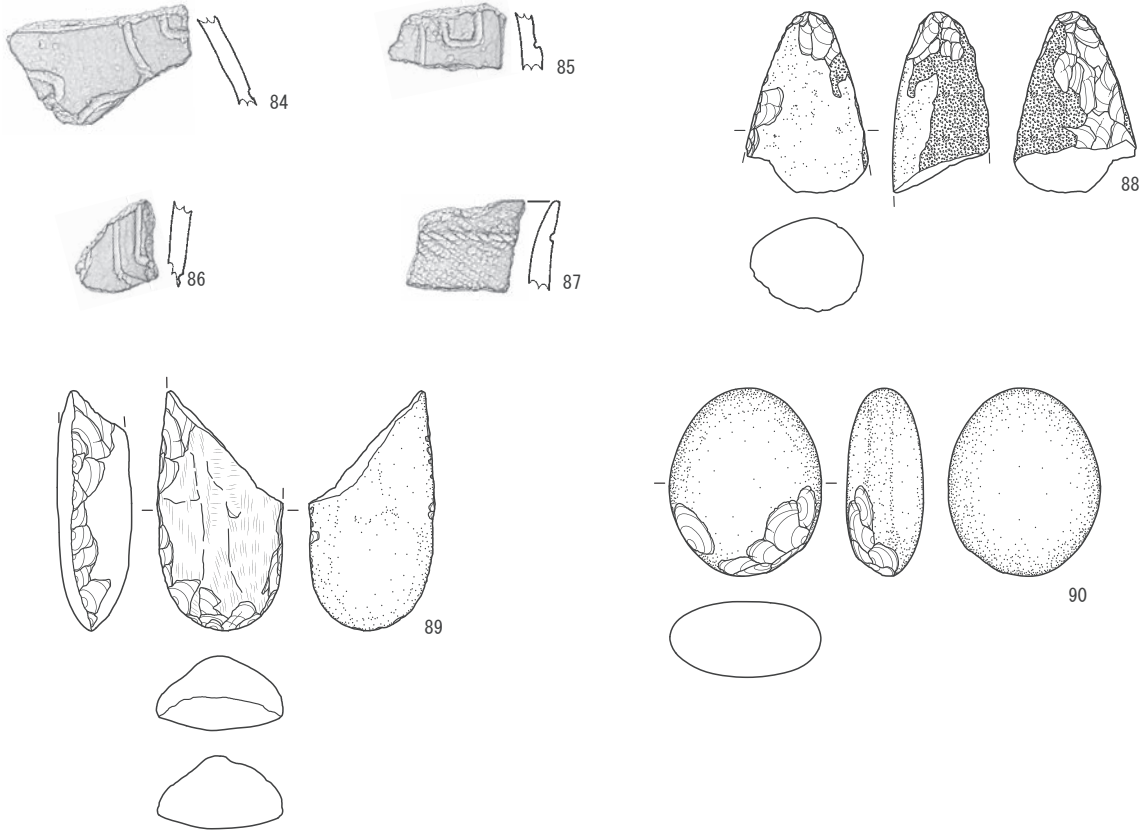
83

0 (1:3) 10cm

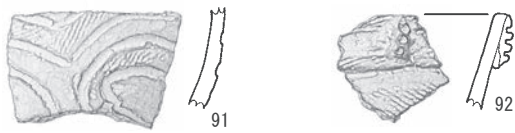
第49図 SK22・23・25出土遺物

2 検出された遺構・遺物

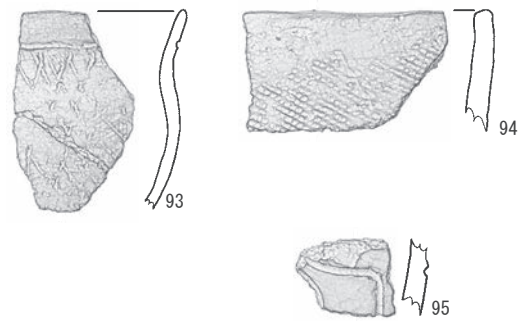
SK33



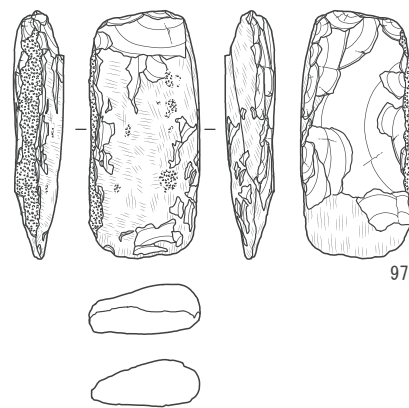
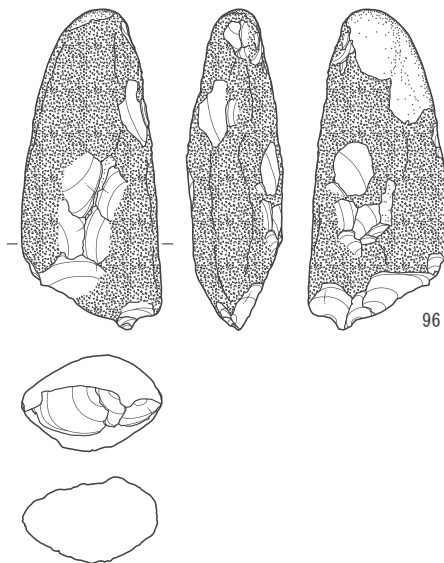
SK34



SK37



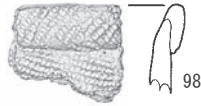
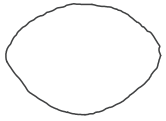
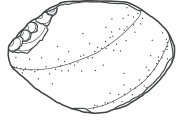
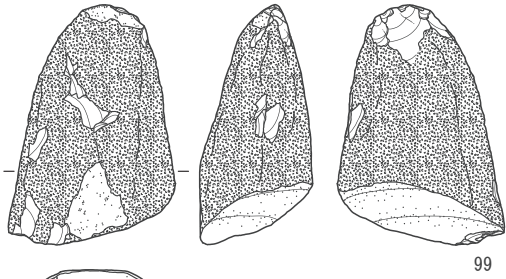
SK36



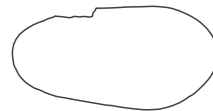
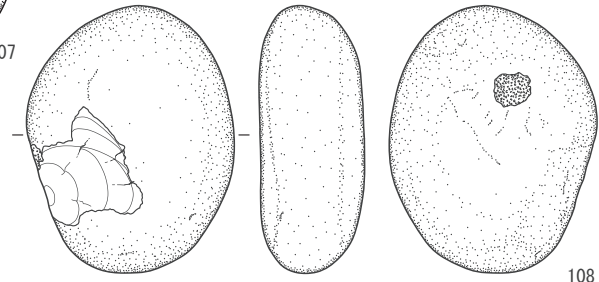

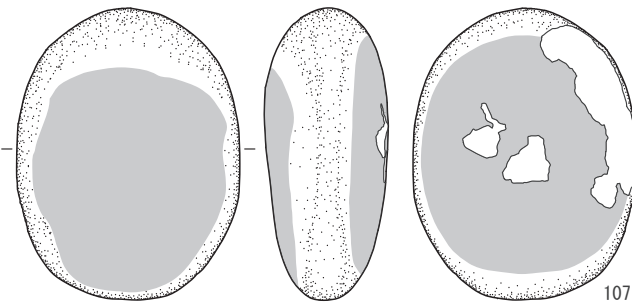
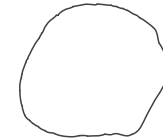
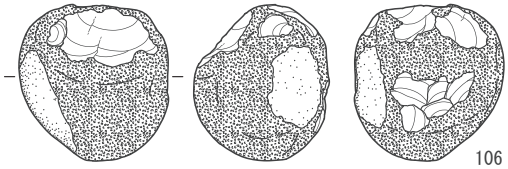
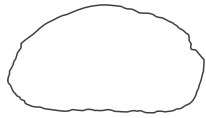
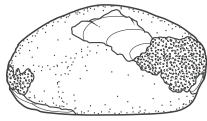
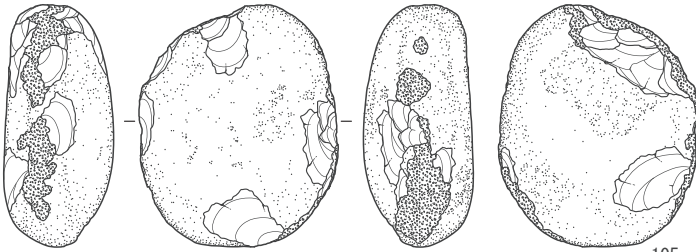
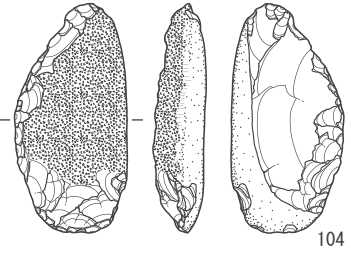
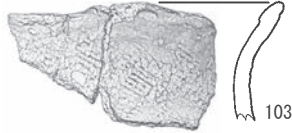
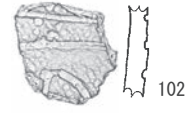
0 (1:3) 10cm

第50図 SK33・34・36・37出土遺物

SK38



SK43

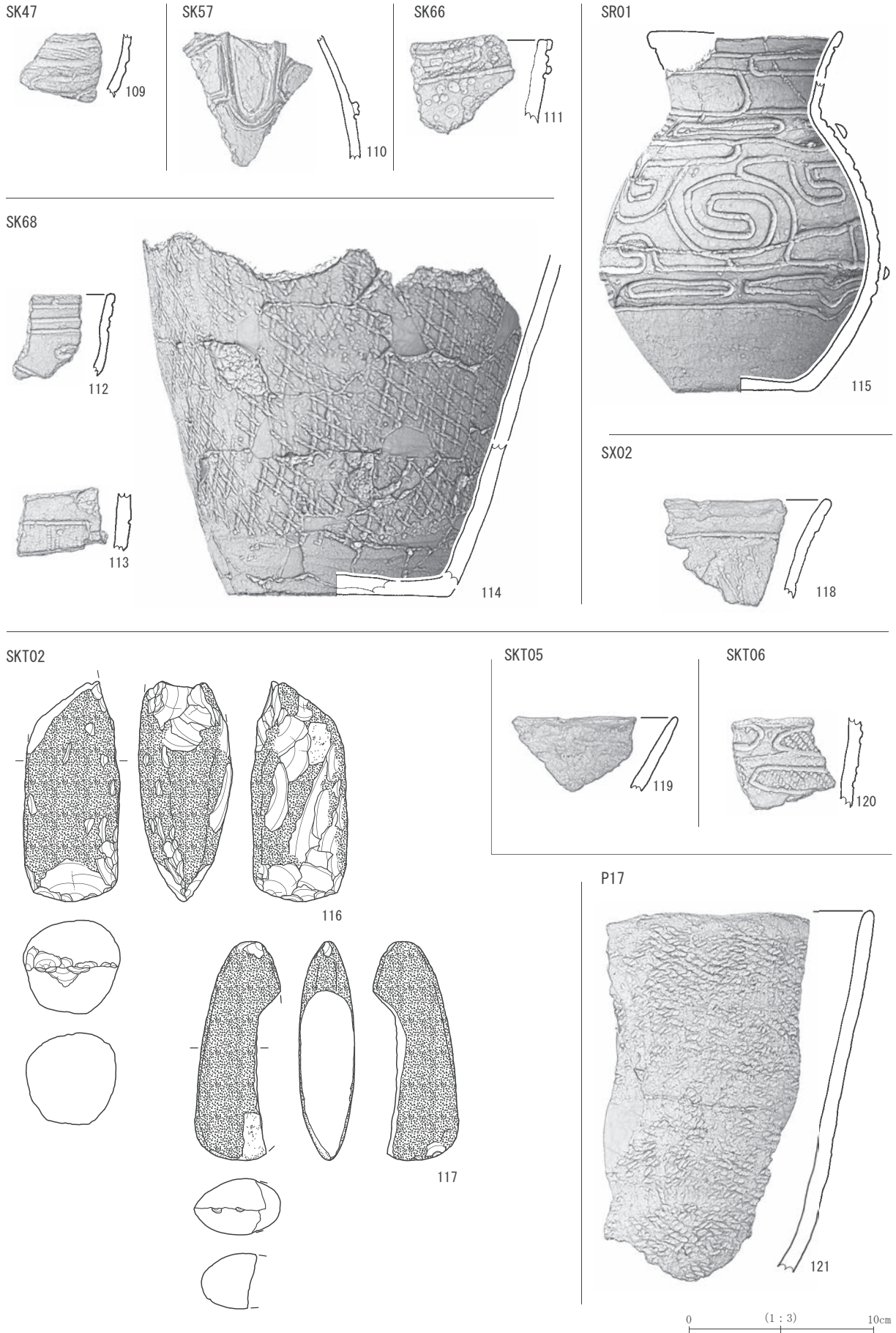


0 (1:3) 10cm

第51図 SK38・43出土遺物



2 検出された遺構・遺物



第52図 SK47・57・66・68、SR01、SKT02・05・06、SX02、P36出土遺物

ものだが、土器は小片のため図化していない。

〔遺構時期〕 出土遺物及び周辺に配置する遺構の年代から縄文時代後期前葉の可能性がある。

#### 柱穴（第52・53図 写真図版31）

柱穴は33個を確認しており、第2表の通りである。その中で最も密度の濃い範囲（V G17・18・21～23グリッド）を第53図に示している。比較的規模の大きなものも確認できているが、住居を構成するまでには至っていない。

出土遺物は121のみである。前期に属するものと思われるが、周辺には当該期の遺構が存在しないことから、調査区外にその存在を想定できる。

#### 遺物集中区1（第54～56図）

〔位置・検出層位〕 VIG10グリッドに位置しており、南丘陵、標高47.8mの東向き斜面に形成されている。検出層位はIV層である。

〔規模〕 図化していないが、規模は長軸50cm前後を確認している。掘り込み等は確認できていない。

〔堆積土〕 基本層序のII～IV層で確認されている。

〔出土遺物〕 土器56点、石器307点が出土している。いずれも縄文時代後期前葉に属する。

123はI群9類、124はIII群3類、126はV群1d類、127はIV群である。

128～130は磨製石斧（1・4・4段階）、132は敲磨器Ib類である。石器の大半は磨製石斧の製作時に剥離された礫片である。

〔遺構時期〕 出土遺物から縄文時代後期前葉である。

〔備考〕 本遺構は残存する木根の周辺において確認されているものである。形成要因は判然としないものの、遺物が集中していることから記載している。

#### 遺物集中区2（第53～56図 写真図版31）

〔位置・検出層位〕 VIG8・9グリッドに位置しており、南丘陵、標高48.5mの南向き斜面に形成されている。検出層位はIV層である。

〔規模〕 規模は長軸75cm前後である。掘り込み等は確認できていない。

〔堆積土〕 基本層序のII～IV層で確認されている。

〔出土遺物〕 土器124点、石器76点が出土している。いずれも縄文時代後期前葉に属する。

122はI群4類、125はIII群1類である。

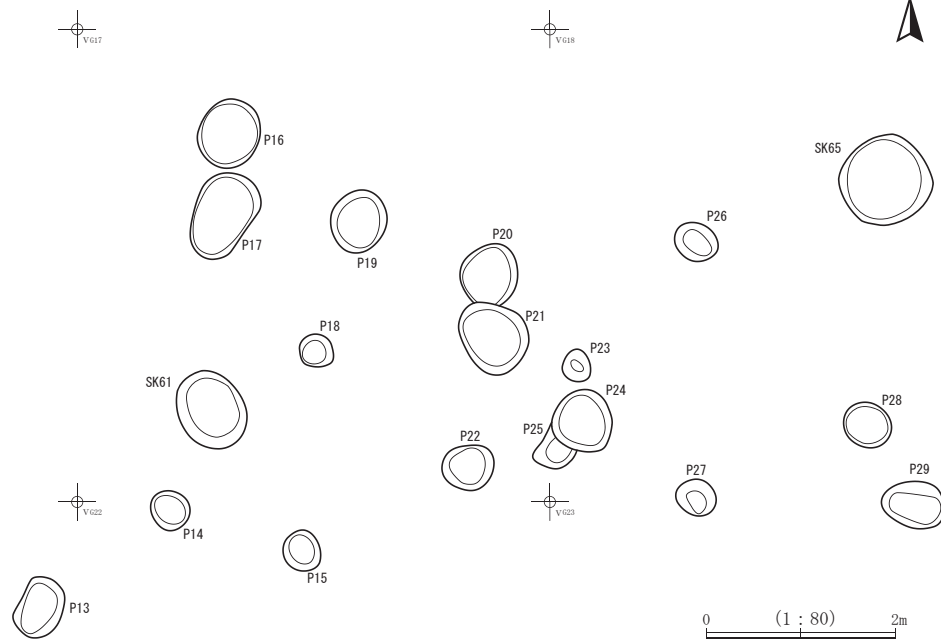
131は磨製石斧（1段階）である。石器の大半は磨製石斧の製作時に剥離された礫片である。

〔遺構時期〕 出土遺物から縄文時代後期前葉である。

〔備考〕 本遺構は残存する木根の周辺において確認されているものである。形成要因は判然としないものの、遺物が集中していることから記載している。


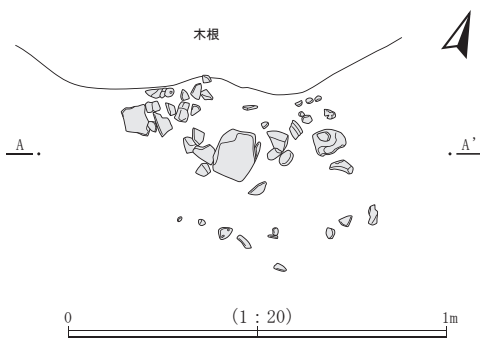
2 検出された遺構・遺物

柱穴群



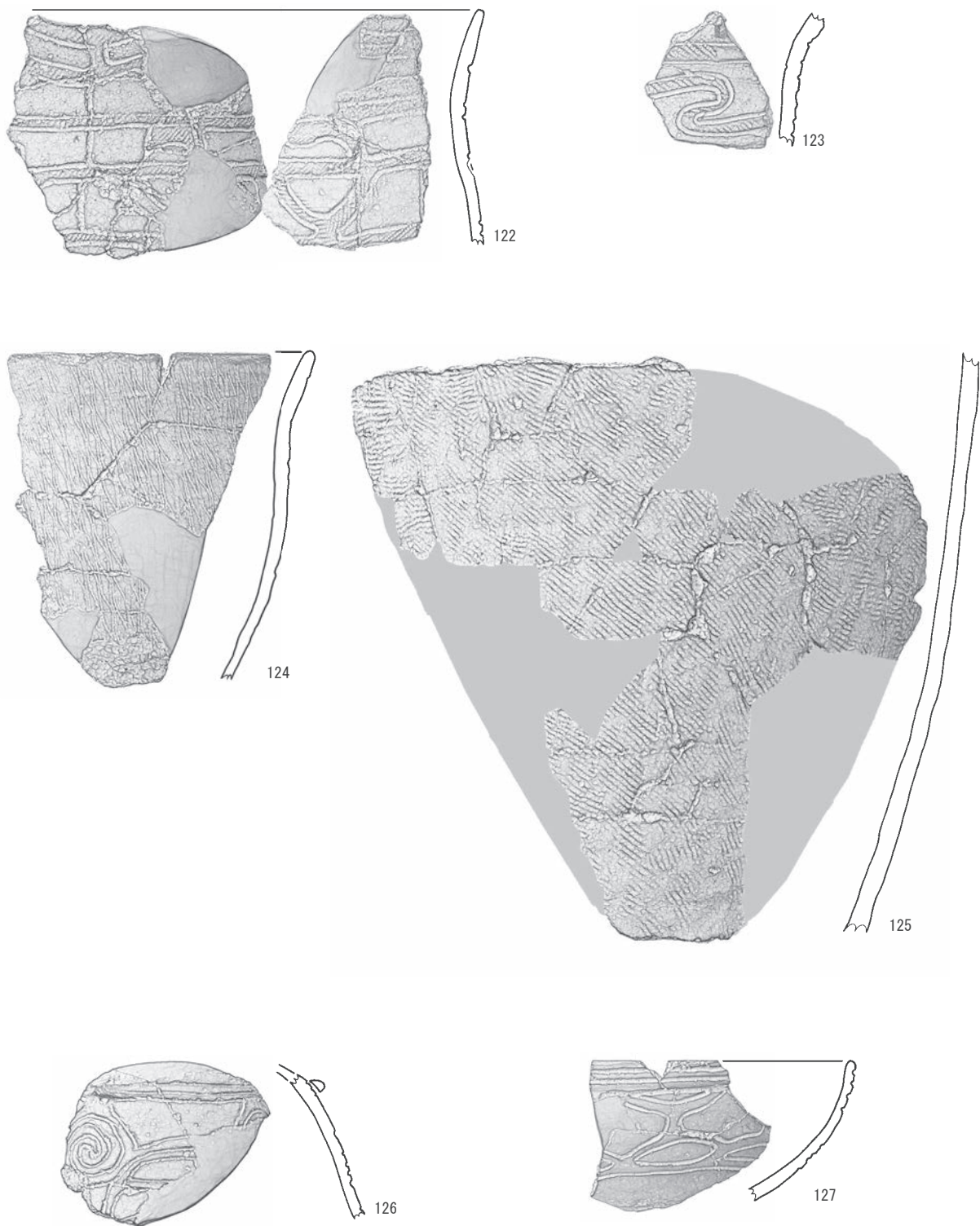
	堆積土	規模 (cm)
P13	黒褐色土	64×44・11
P14	黒褐色土	44×40・8
P15	黒褐色土	44×40・10
P16	黒色土	72×64・11
P17	黒色土	92×60・27
P18	黒褐色土	40×36・16
P19	黒色土	68×60・12
P20	黒色土	64×60・9
P21	黒色土	80×68・13
P22	黒褐色土	56×48・11
P23	黒色土	32×28・48
P24	黒色土	44×64・14
P25	黒色土	64×40・17
P26	黒褐色土	48×40・44
P27	黒色土	44×36・57
P28	黒色土	52×48・6
P29	黒色土	68×48・11
P30	黒褐色土	58×48・8
P31	黒褐色土	52×49・18
P32	黒褐色土	50×43・22
P33	黒褐色土	62×58・18
P34	黒色土	36×33・9
P35	黒色土	42×40・19
P36	黒褐色土	58×52・20
P37	黒褐色土	50×47・14
P38	黒褐色土	62×50・28
P39	黒褐色土	62×57・13
P40	黒色土	54×54・25
P41	黒色土	52×48・15
P42	黒色土	30×28・26
P43	黒褐色土	82×60・14
P44	黒褐色土	82×68・51
P45	黒褐色土	82×70・26

遺物集中区2



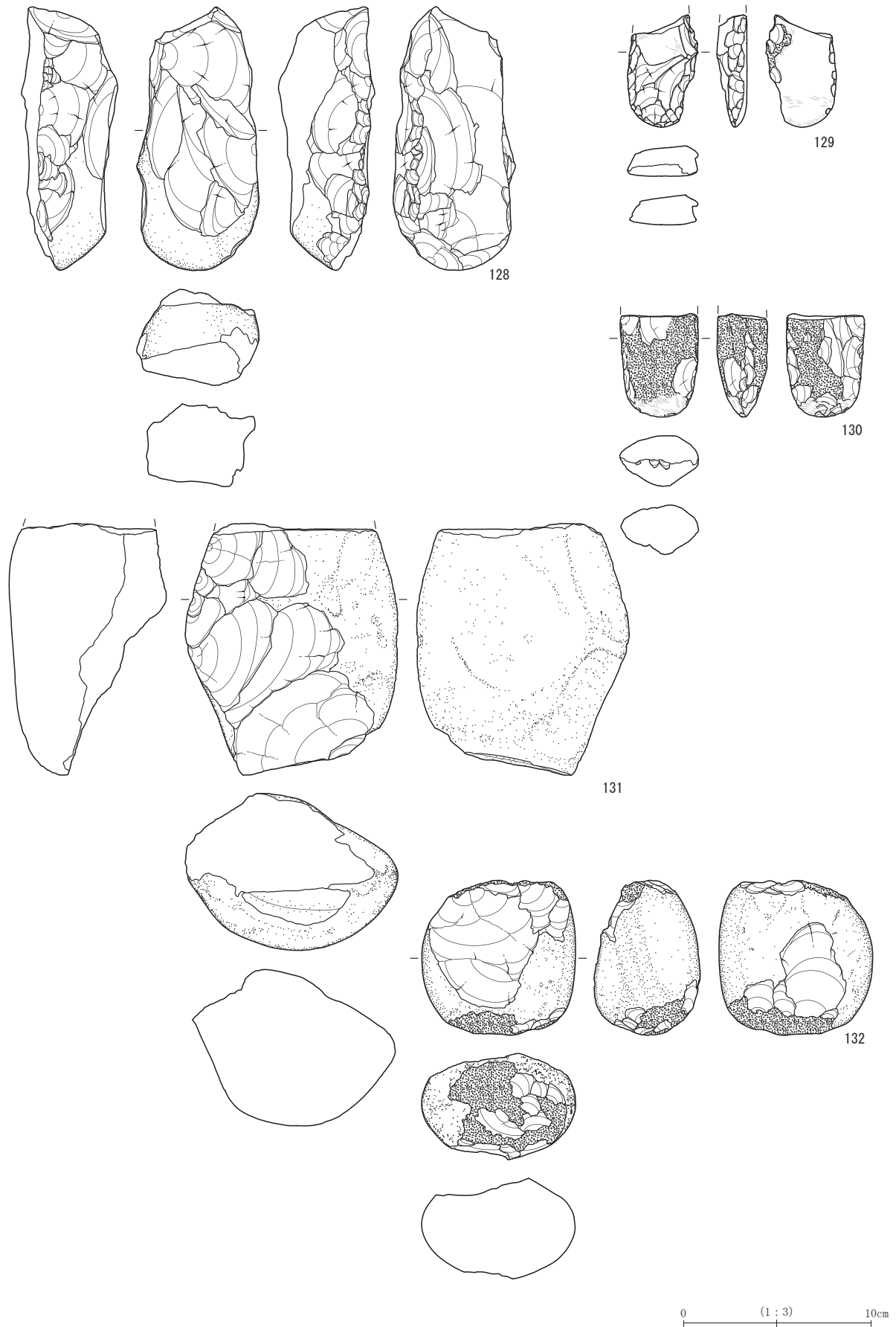
遺物出土状況

第53図 柱穴群・遺物集中区2



0 (1:3) 10cm

第54図 遺物集中区出土遺物 (1)



第55図 遺物集中区出土遺物 (2)

### 遺物包含層（第56図）

北丘陵、北向き斜面の中でもⅠ・ⅡA、Ⅰ・ⅡBグリッドを跨ぐ範囲において、Ⅱ層を中心に土器や石器が出土したことから、任意にグリッドを設定して遺物を取り上げている。それについては第56図に示している。各グリッドからの出土量は第3表のとおりであり、8・11・15・19グリッドのⅡ層からの出土量が突出していることが窺える。

この包含層の斜面上方の頂部にはSI01～07が確認されていることから、それらから流入した結果、遺物包含層は形成されたものと考えられる。

### 遺構外出土遺物（第57～70図）

土器や石器などの遺物は先述した包含層以外の範囲からも出土している。掲載については、調査地点ごとに時期な傾向を見いだすことを念頭に、1～3区（第4図参照）に分けている。さらに、石器については全体の傾向を把握するために、器種・石器材料組成表（第3表）を掲載している。

〔1区〕北丘陵の頂部から北向き斜面が該当する調査区であり、上記の遺物包含層を含むことから遺物の出土量が最も多い地区である。

土器：133～151・164はⅠ群で、3類以外の各類が認められている。1類は136、2類は135、4類は133・138・140・141・143、5類は134・139・151、6類は137・142・164、7類は144・150、8類145～149である。152・153・158・159はⅡ群である。154～157・160～163・165～168はⅤ群で、1a類は162・163・166、1b類は157、1d類は156・161、3a類は154・155・160・165・167・168である。176は弥生土器である。169～175はⅢ群で、1類は169・170・173、2類は175、3類は171・174、4類は172である。

ミニチュア土器：178～182である。

土製品：177・183は鐸形土製品、184～186は円盤形土製品である。

石器：212～214は石鏃であり、有茎と無茎が確認されている。215は石錐である。216～230は磨製石斧で、多くは製作工程1段階で廃棄されている。231は礫器である。232は石核である。233～245は敲磨器類で、Ⅰ類やⅢ類などが認められる。

石製品：246・247は円盤形石製品である。

〔2区〕北丘陵の南向き斜面が該当する調査区であり、遺物の出土量が最も少ない地区である。

土器：187はⅤ群3a類、188・190はⅤ群3b類、189はⅠ群9類である。

石器：248～251は磨製石斧である。252は敲磨器Ⅱ類である。

〔3区〕南丘陵が該当する調査区であり、遺物の出土量が2番目に多い地区である。

土器：191はⅠ群7類、192はⅤ群1a類、193はⅠ群2類、194はⅤ群1d類、195はⅢ群1類である。

石器：253～255は石鏃であり、有茎と無茎が確認されている。256～267は磨製石斧で、多くは製作工程2段階や4段階で廃棄されている。268・269は礫器である。270～276は敲磨器類である。

石製品：277は円盤形石製品である。

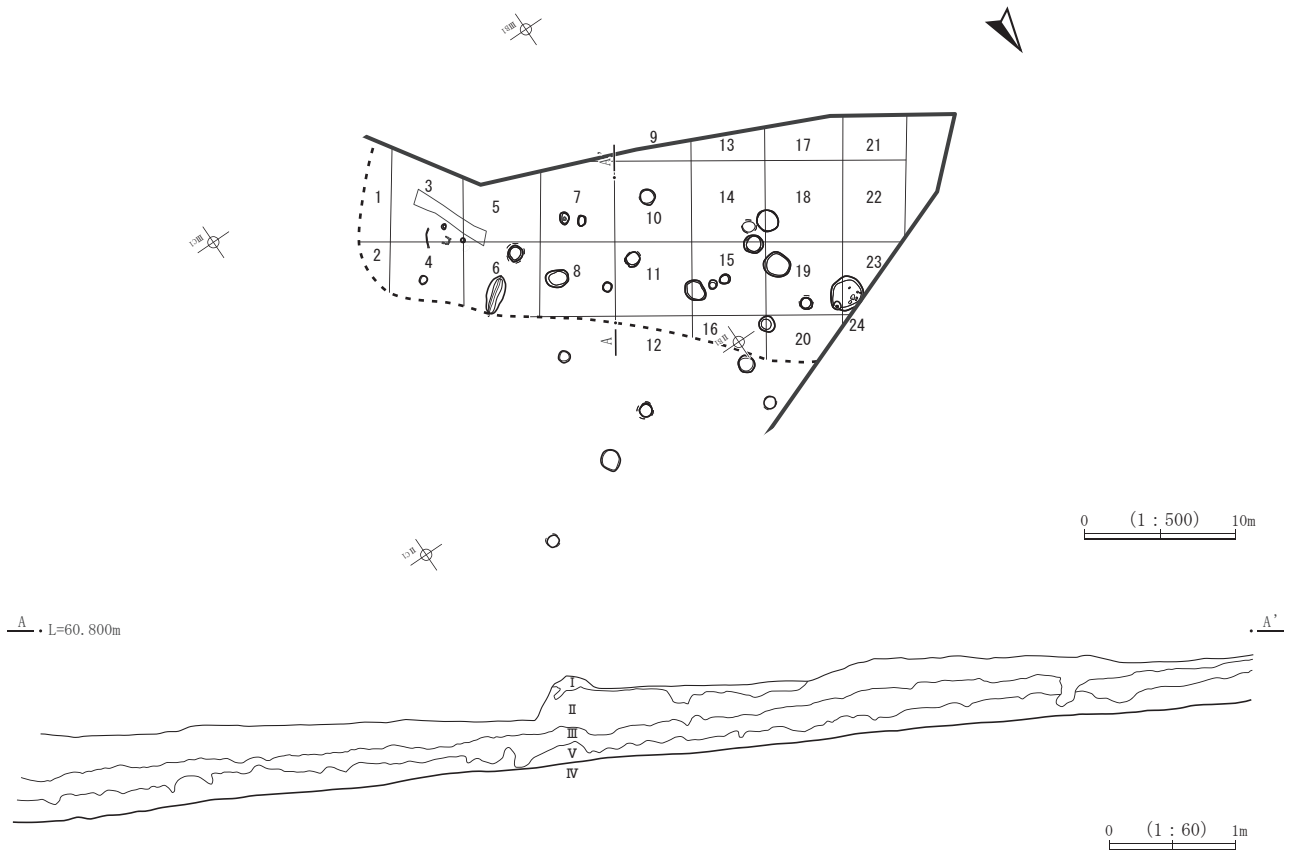
〔調査区一括〕Ⅰ層からⅡ層にかけての出土の遺物を掲載している。

土器：196・201はⅤ群1b類、197はⅠ群5類、199はⅥ群2類、202・204・205はⅠ群2類、203はⅠ群1類、206はⅠ群4類、207はⅠ群6類、209はⅠ群9類、それ以外はⅢ群である。

土製品：200・211は円盤形土製品である。

石器：278は石鏃、279は磨製石斧、280は敲磨器Ⅰb類である。

2 検出された遺構・遺物



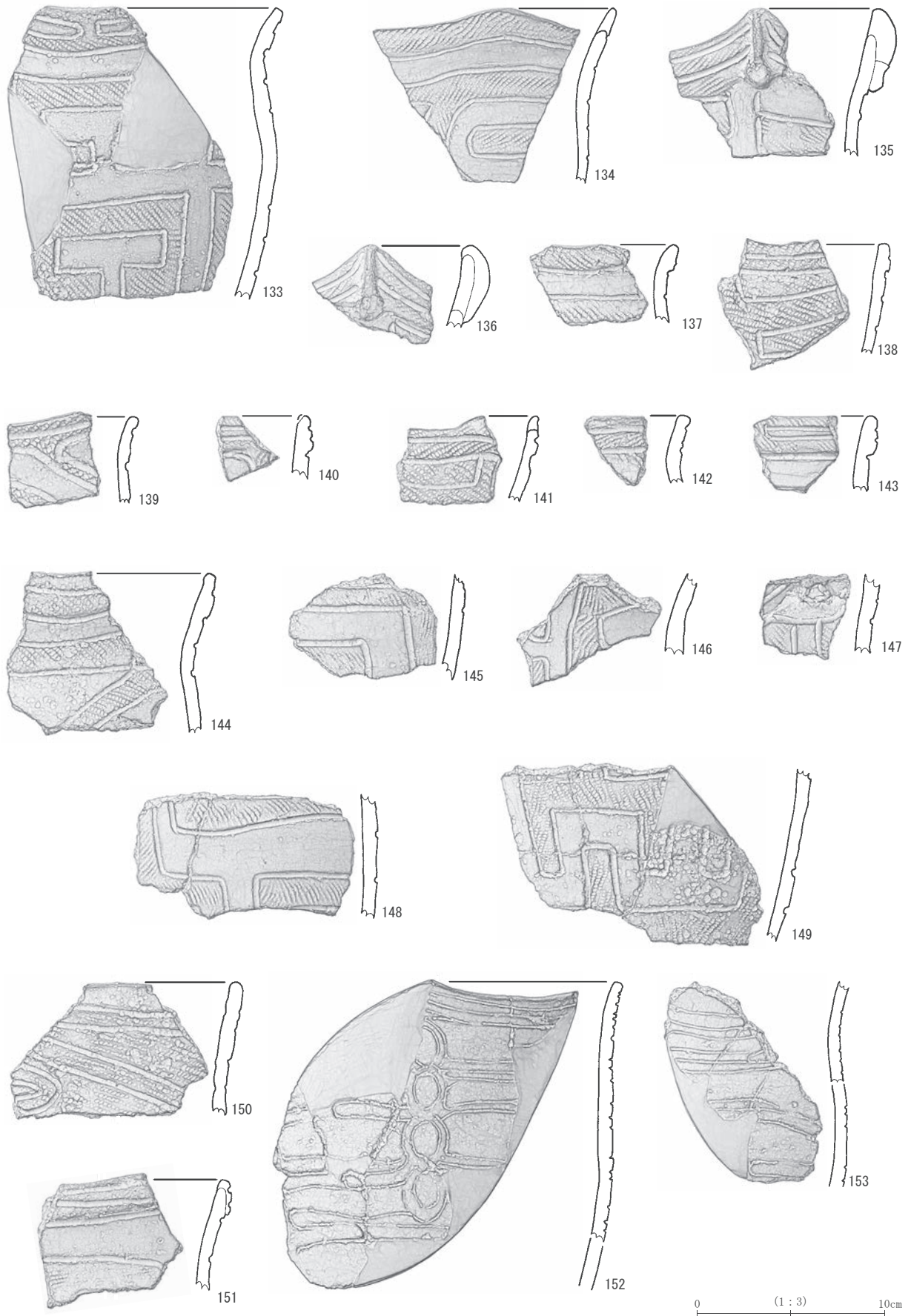
第56図 1区包含層調査状況

第2表 土器・石器出土表

	土				器				石						
	I		II		III		III~IV		IV		I	II	III	III~IV	IV
	点数	重量	点数	重量	点数	重量	点数	重量	点数	重量	点数	点数	点数	点数	点数
1区遺構外	155	1644	66	902					75	715	21	12			14
1層包含層1G									4	101		1			1
1層包含層2G									12	91					4
1層包含層3G			2	24	15	147			1	6			4		1
1層包含層4G			10	110	7	47						1	1		
1層包含層5G			7	127	3	53					1	2	1		1
1層包含層6G			26	241	10	71			9	63	1	2	1		1
1層包含層7G			11	297	3	79					1	3	1		
1層包含層8G			68	1042					9	62		5			
1層包含層9G			1	12											
1層包含層10G	1	3	16	156	1	7			6	140	1	3	1		1
1層包含層11G			182	1943	13	191					1	3	1		
1層包含層12G			6	39					1	3		1			1
1層包含層13G			4	55											
1層包含層14G									5	45					
1層包含層15G			185	1921	6	78						2			
1層包含層16G			28	338								1			
1層包含層17G					3	10								1	
1層包含層18G					5	48			4	37					1
1層包含層19G			91	912	51	486			15	152		1	1	1	
1層包含層20G			6	98								2	1		1
1層包含層21G									2	31			1		1
1層包含層22G					11	62			4	18			2		
1層包含層23G			2	11	14	121			9	73			3		1
1層包含層24G			14	310								1			
2区遺構外	10	306	7	21					24	217	10	2			13
3区遺構外	254	2267	209	2756	42	286	148	1146			27				
合計	420	4220	941	11315	184	1686	148	1146	180	1754	63	42	19	1	41

(重量の単位はg)

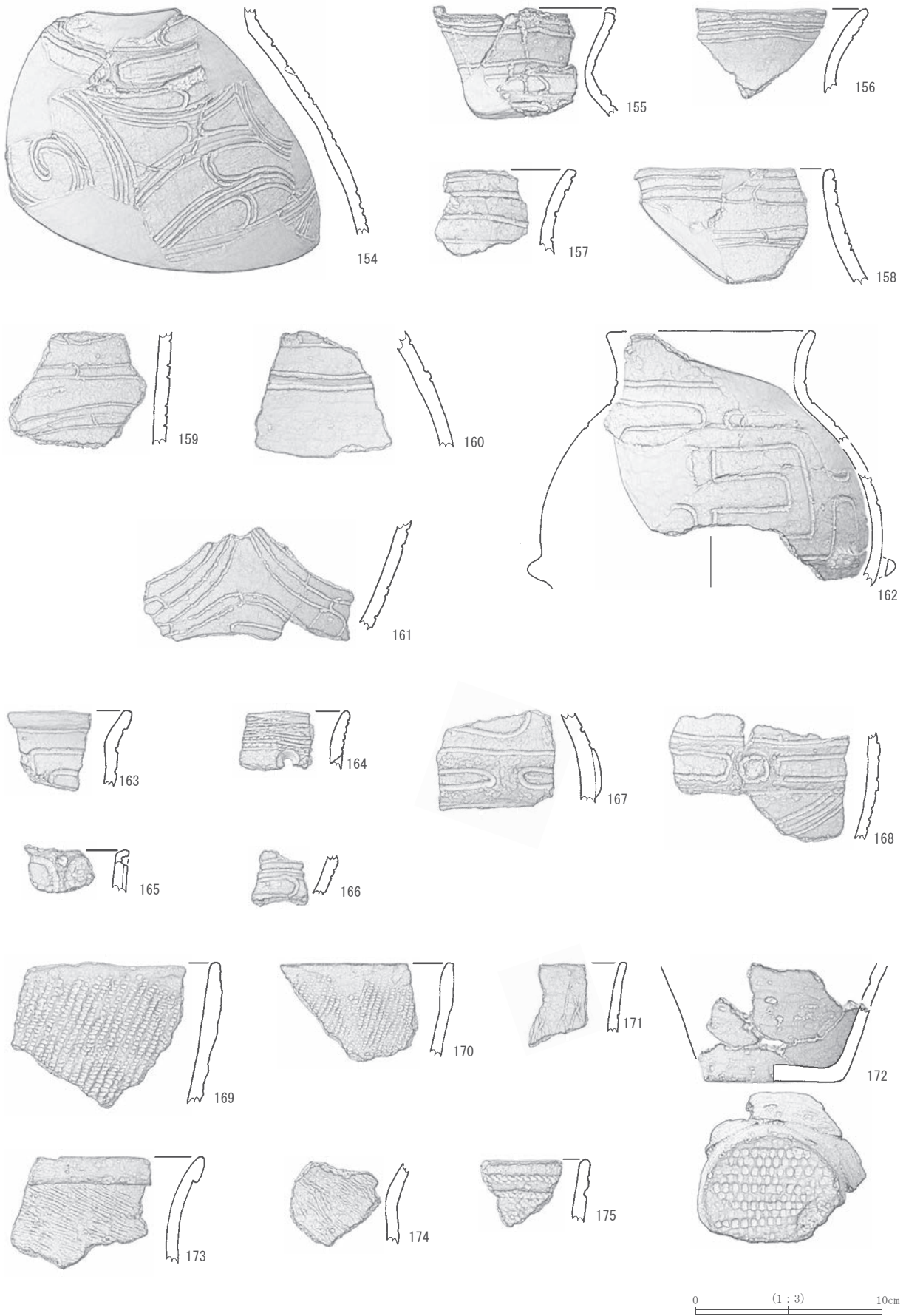
1区



第57図 遺構外出土土器 (1)

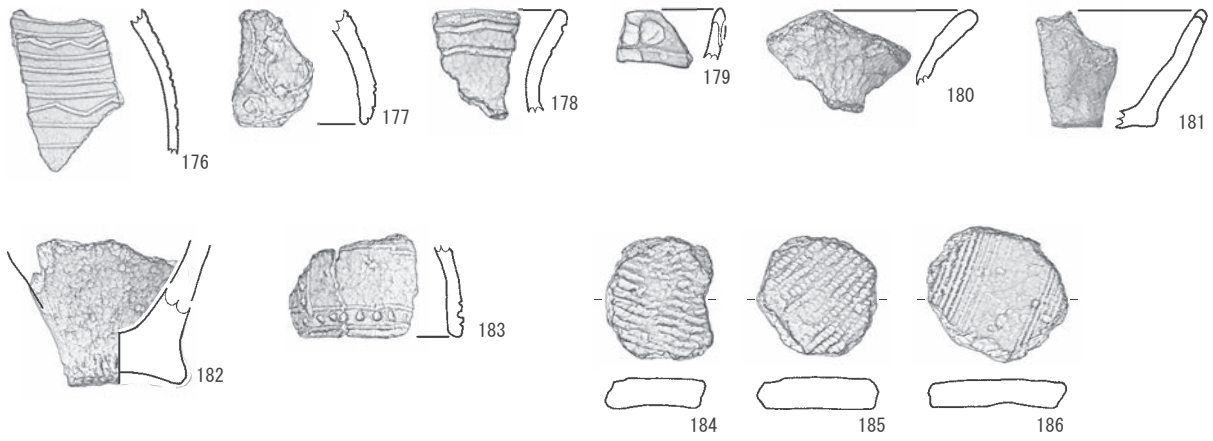


1区



第58図 遺構外出土土器 (2)

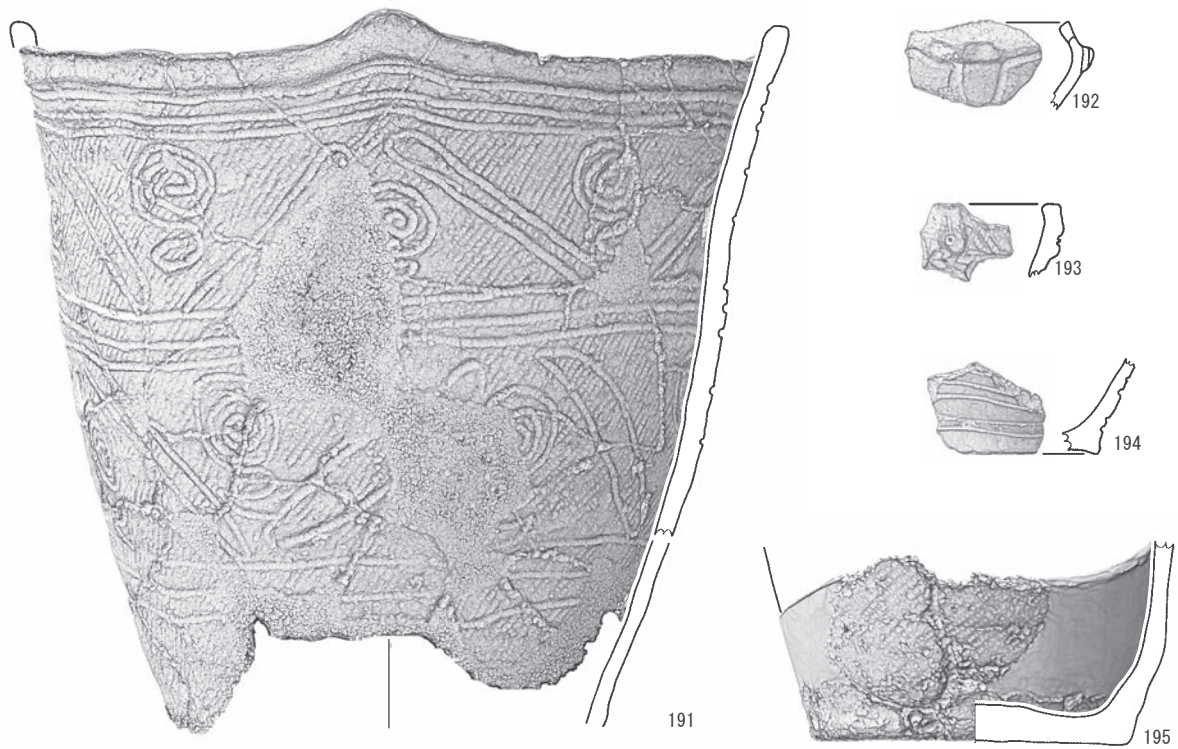
1区



2区



3区

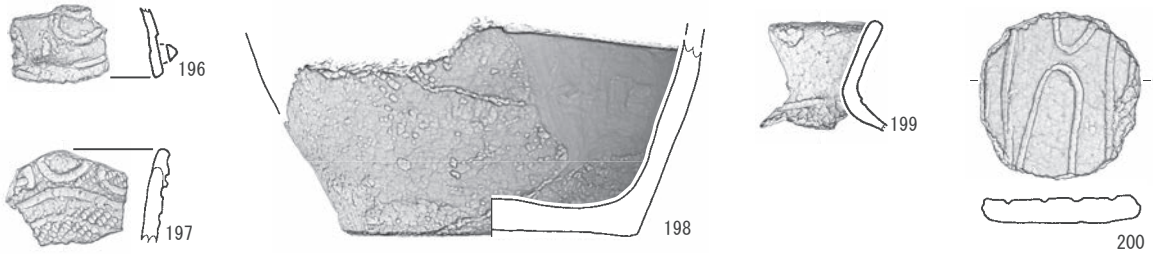


0177~180・182~186 (1 : 2) 5cm  
 0 その他 (1 : 3) 10cm


第59図 遺構外出土土器 (3)

2 検出された遺構・遺物

I 層



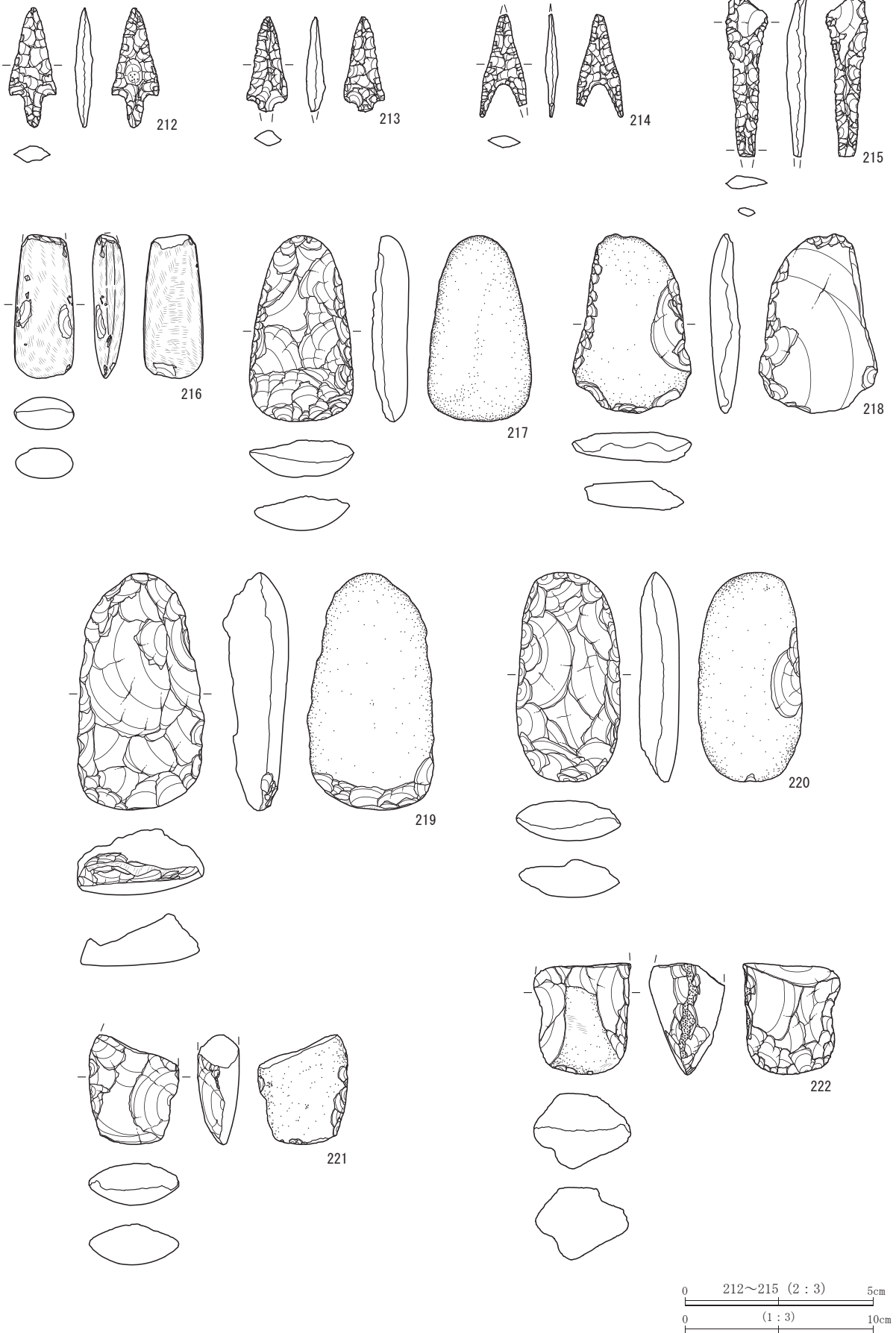
II 層



0 200・211 (1:2) 5cm  
0 その他 (1:3) 10cm

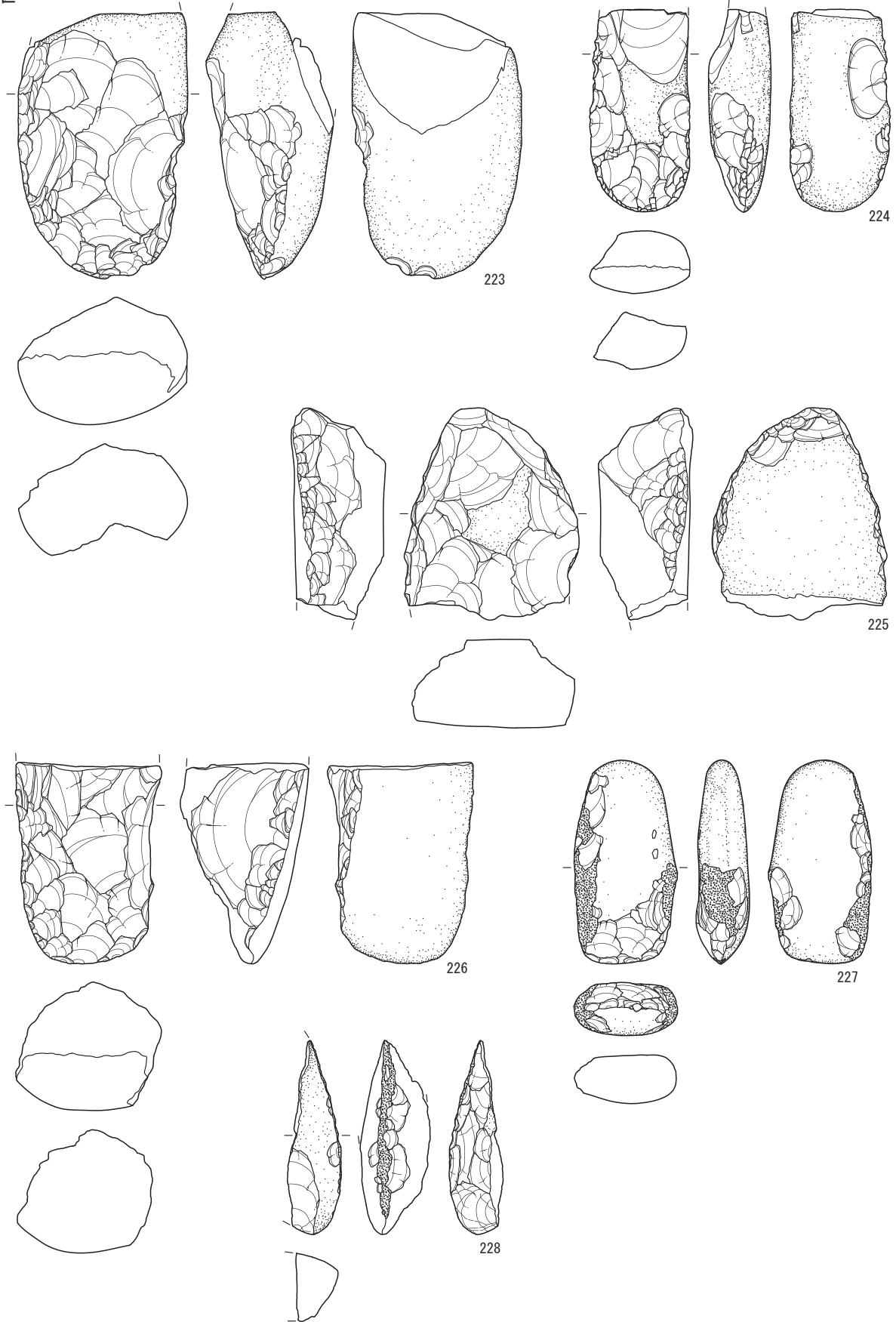
第60図 遺構外出土土器 (4)

1区



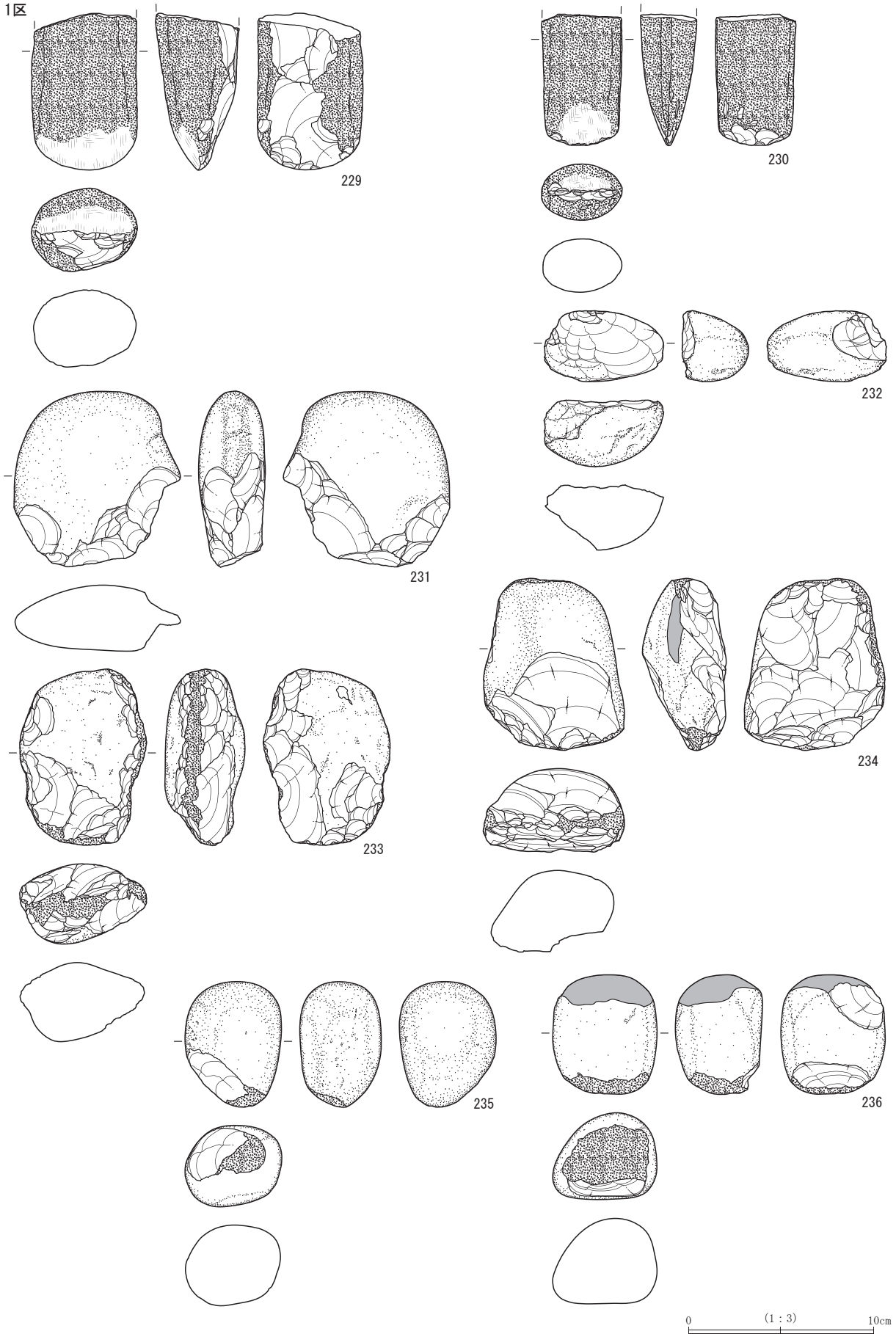
第61図 遺構外出土石器 (1)

1区



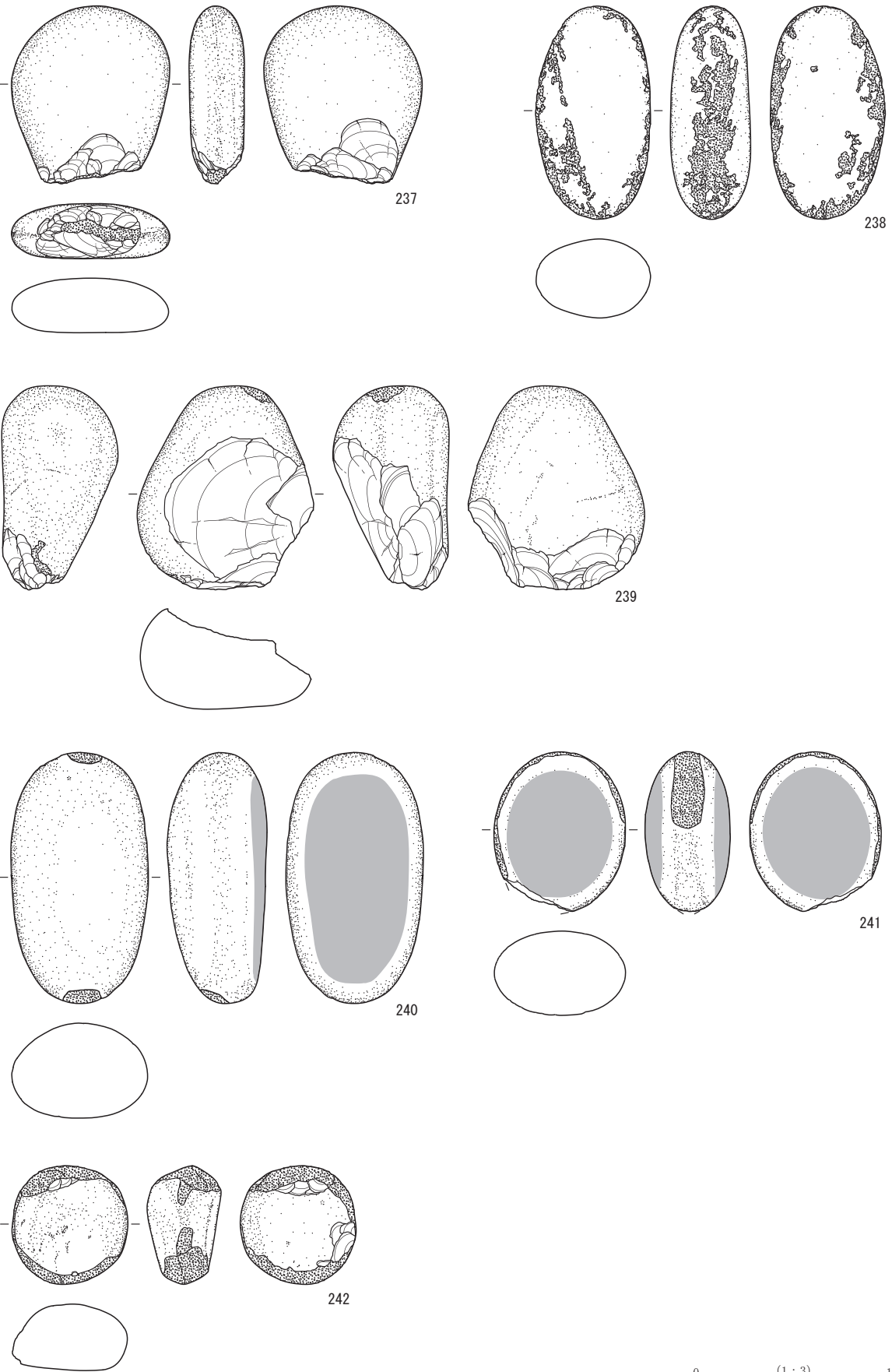
0 (1:3) 10cm

第62図 遺構外出土石器 (2)



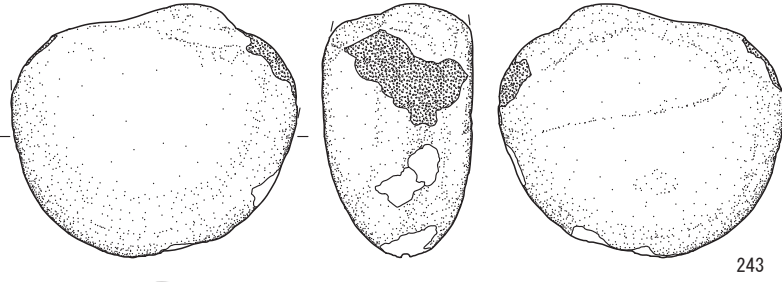
第63図 遺構外出土石器 (3)

1区

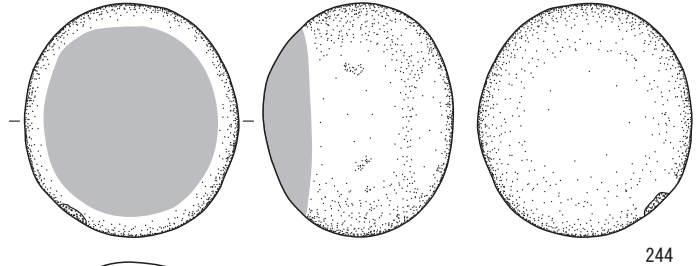
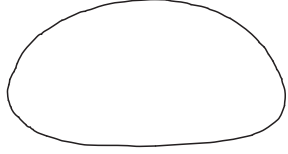


第64図 遺構外出土石器 (4)

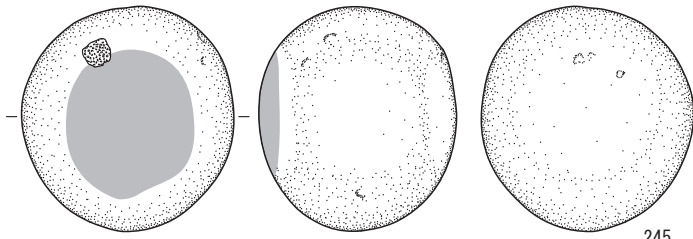
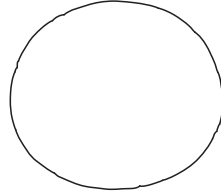
1区



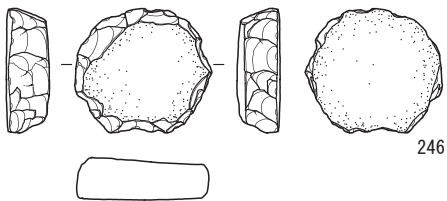

243



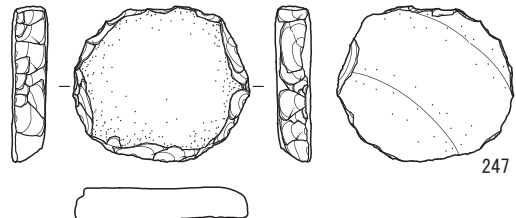
244



245



246



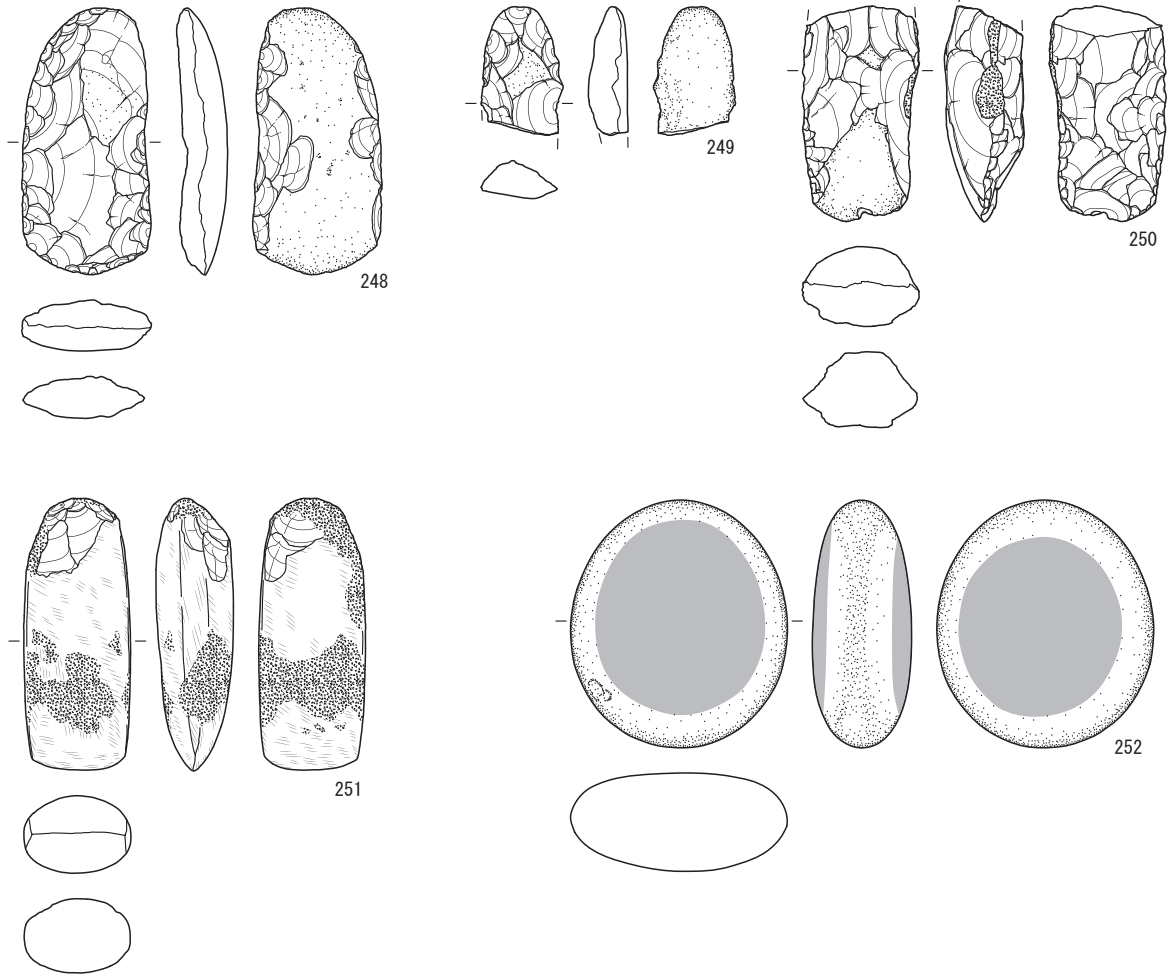
247

0 246・247 (1:2) 5cm  
0 その他 (1:3) 10cm

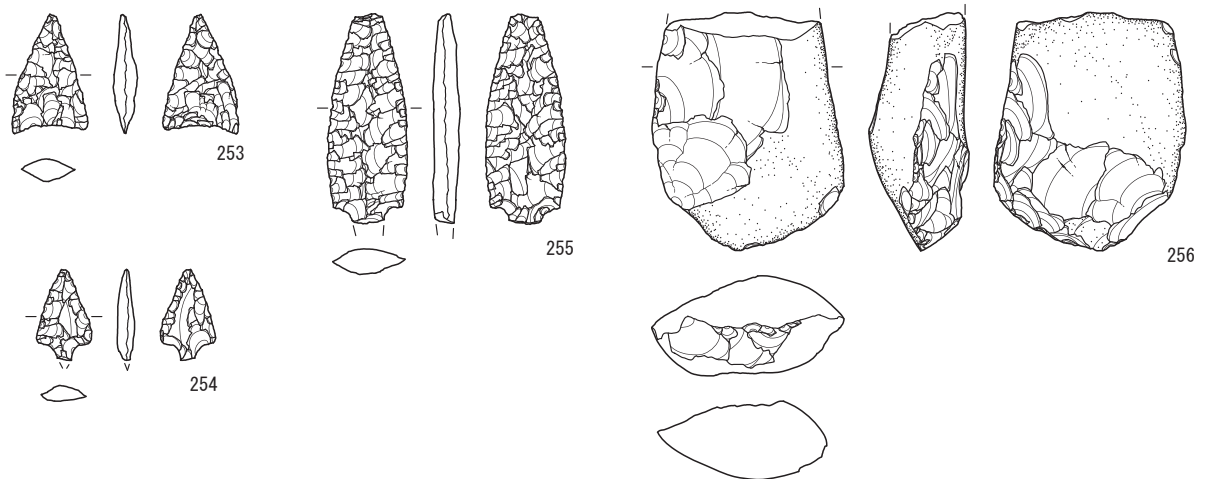
第65図 遺構外出土石器 (5)



2区



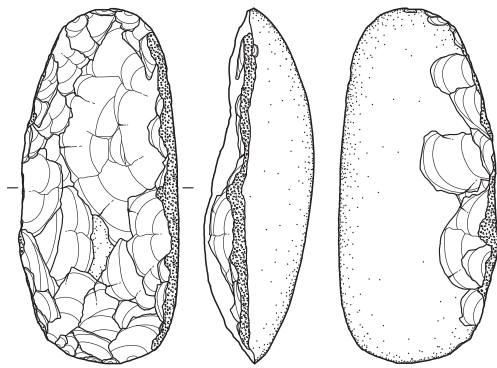
3区



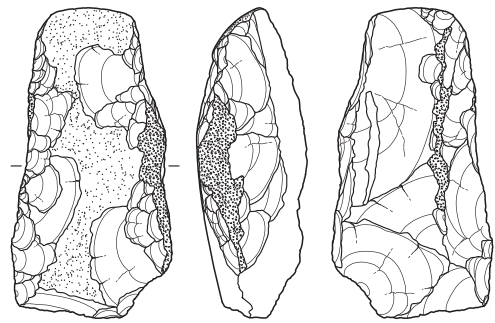
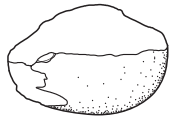
0 253~255 (2:3) 5cm  
0 その他 (1:3) 10cm

第66図 遺構外出土石器 (6)

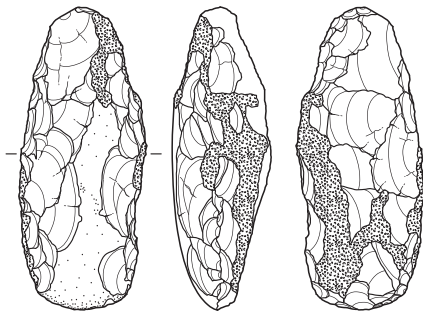
3区



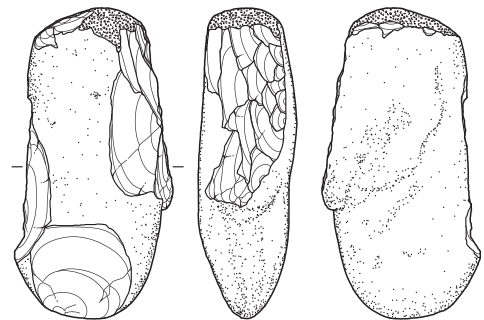
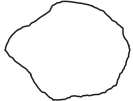
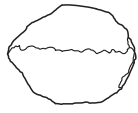
257



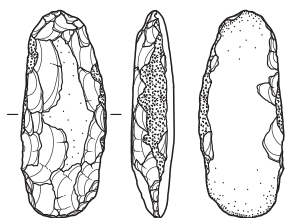
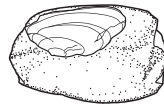
258



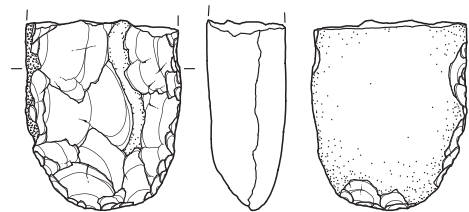
259



260



261



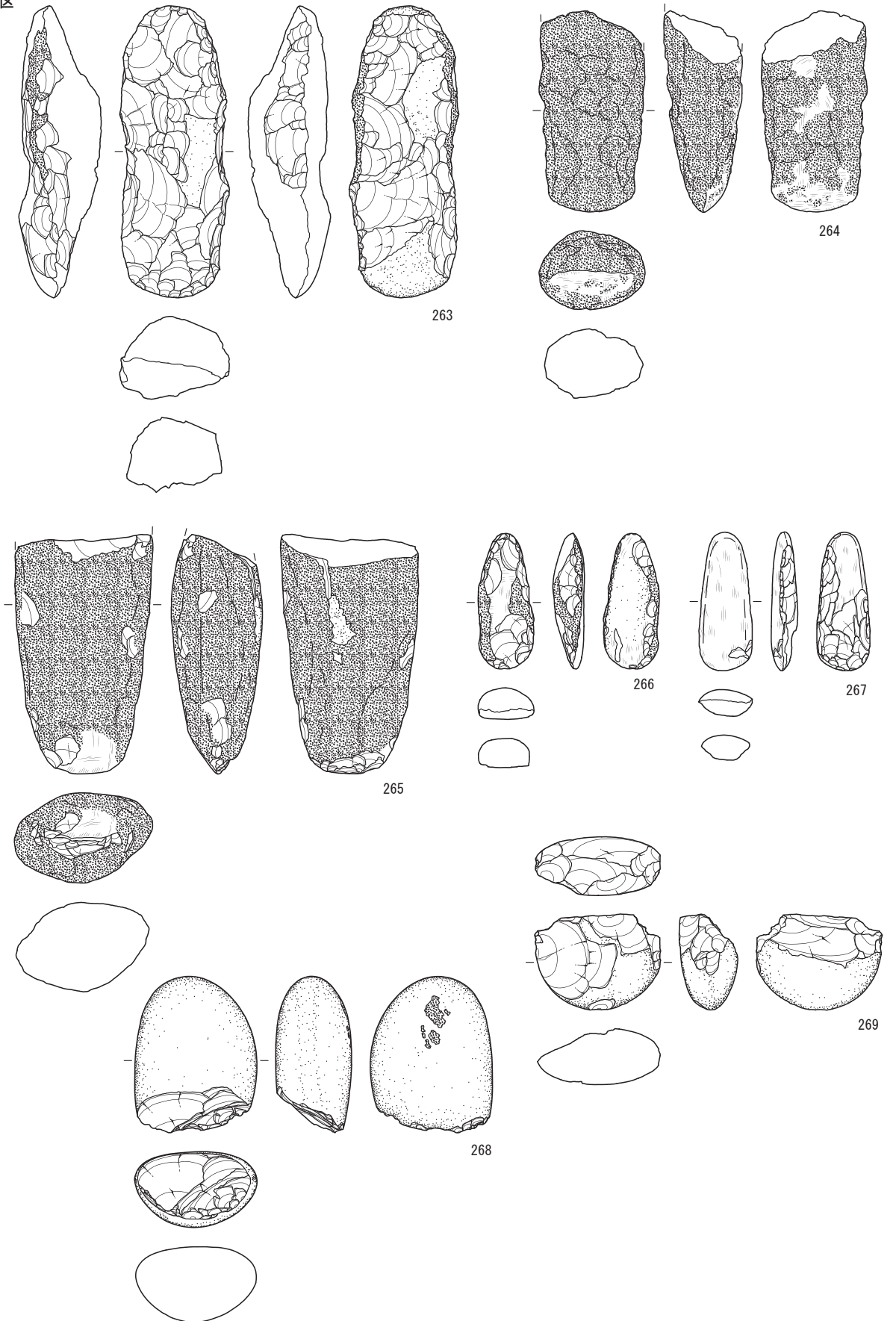
262



0 (1:3) 10cm

第67図 遺構外出土石器 (7)

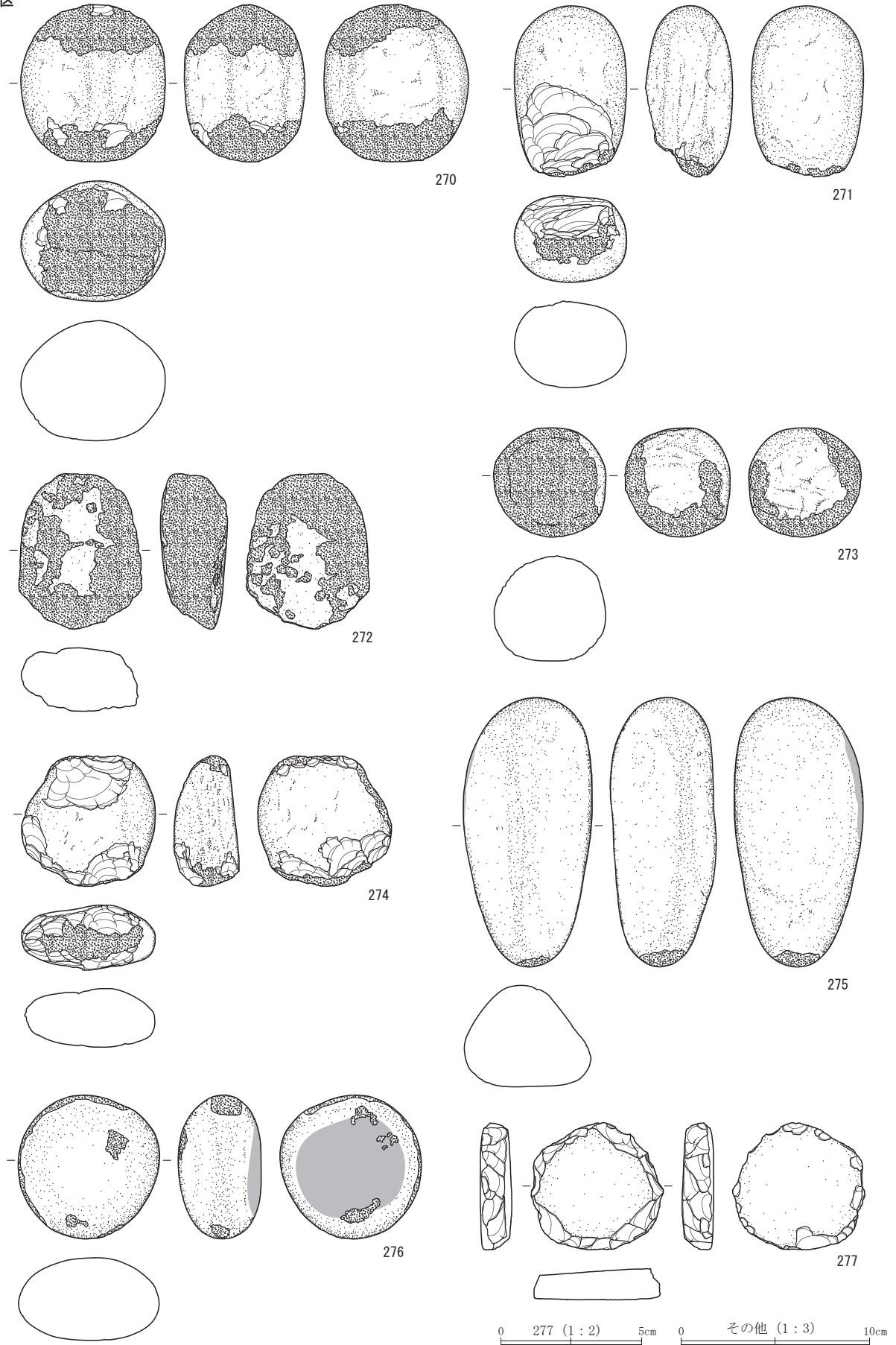
3区



0 (1:3) 10cm

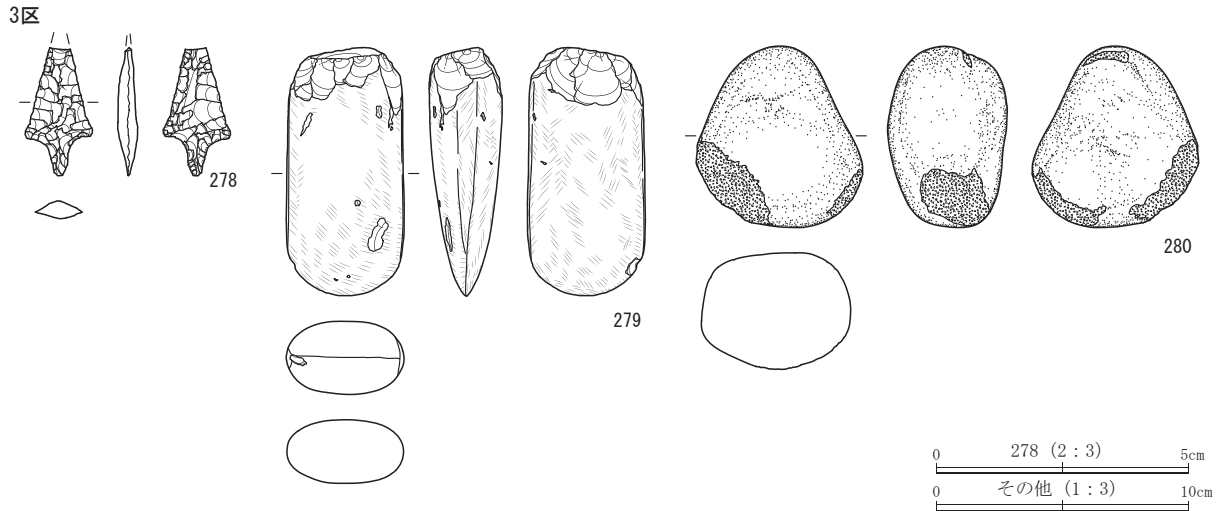
第68図 遺構外出土石器 (8)

3区



第69図 遺構外出土石器 (9)

2 検出された遺構・遺物



第70図 遺構外出土石器 (10)

第3表 器種・石器材料組成表

	石鏃	石錐	石匙	剥片	石核	礫器	礫片	磨製石斧	敲磨器						石皿	原石	合計	
									I a	I b	I c	I d	I e	II				III
頁岩	9	1	1	45	2		102	4	1	5	1	1	1	1		2	176	
赤色頁岩	2																2	
珪質頁岩				13													13	
凝灰岩						1	9	5		6	1		2	1	4	10	39	
チャート			2	22	1	1	64			36		3		1		14	144	
デイサイト							92	9	2	11	2		1	4	2		2	125
花崗閃緑岩							53	2	1	4				1	2	1	3	67
細粒花崗閃緑岩						4	1847	85	1	2			2	1	1		2	1945
細粒閃緑岩							6	15							2		1	24
斑岩							3		2	11			1	4	3		3	27
花崗斑岩													1		1		1	3
砂岩						5	51	10	14	35	5	1	9	11	17	4	39	201
ホルンフェルス							15	3		4		2	1		1		1	27
安山岩								5		2	1		1		1		4	14
玢岩						2	124	7	2	6	1		2		1	1	9	155
斑礫岩							106			30		2	2					140
石英斑岩				1														1
アプライト							9						1	1	1		3	15
礫岩																	1	1
軽石																1		1
珪化木							2											2
合計	11	1	3	81	3	13	2483	145	23	152	11	9	24	25	36	7	95	3122

## (2) 奈良時代

## SI14 (第71～74図 写真図版14～17)

〔位置・検出層位〕 VIF 1・6グリッドに位置しており、南丘陵、標高51.5～51.8mの頂部に形成されている。周辺には当該期の遺構は認められず、本遺構1棟のみの検出である。検出層位はⅢ～Ⅳ層である。

〔重複遺構〕 SI15と重複しており、本遺構が新しい。

〔住居の方向〕 基本的に南北方向であり、カマドの軸線と一致している。

〔平面形・規模〕 平面形は隅丸長方形である。規模は、北壁3.91m、東壁3.02m、南壁3.53m、西壁3.06mである。検出面からの深さは40cm前後である。

〔壁・床面〕 壁は概ね外傾して立ち上がる。壁高は30～40cmである。床面は平坦である。床面中央のカマド正面では硬化面が認められる。貼床は5～20cmと堆積しており、Ⅳ層を掘り込んで形成されている。

〔堆積土〕 黒褐色土を主体に16層からなる。西壁際の堆積土中には焼土、東壁と南壁付近の床面直上から床面にかけては炭化材が検出されている。

〔カマド〕 袖と燃焼部、煙道を検出した。北壁中央に位置し、中軸線が北壁と直交するように構築されている。中軸線は概ね真北方向である。

袖は黄褐色や灰黄褐色などの粘土を貼り付けて構築し、袖には構築材として礫を配置している。

燃焼部は中央が凹む皿状である。確認できた平面形は楕円形、規模は38×36cmである。燃焼部は12cmと厚く堆積している。また、貼床の下からも燃焼部を確認できている。

煙道は煙出しに向かって緩やかに登るように形成されている。焼成面から118cmを測り、暗渠状の構造をしていたと考えられる。燃焼部と暗渠状の箇所との間には大量の礫が確認されたことから、これらに用いられた礫が住居内に崩落したものと考えられる。礫の石材は丘陵の基盤をなす花崗閃緑岩であり、それらを荒割したものである。

燃焼部と貼床の堆積関係からは、カマドは再構築されていたことが捉えられる。ただし、燃焼部が同じ位置にあることから、この再構築がカマド全体に及んだかという点については判然としない。

〔土坑・柱穴〕 土坑1基 (SK01)、柱穴10個 (P 1～10) を確認している。

土坑はカマドの左袖脇に配置されている。平面形は楕円形である。規模は74×64cm、床面からの深さは20cm前後である。暗褐色土が堆積しており、出土遺物は認められない。

柱穴は壁際と床面中央に配置されている。床面中央以外の壁柱穴はいずれも規模の小さいものである。

〔焼土・炭化材〕 堆積土中及び床面からは多くの焼土と炭化材を検出している。

焼土は西壁側の堆積土中において認められている。この焼土は確認できた箇所で20cm前後と厚く堆積しており、おそらく土屋根の崩落に伴うものと思われる。

炭化材は主に東壁から南壁付近の床面において主に広がっており、それぞれの壁に直交するような出土状況が認められる。

上記のような焼土や炭化材の出土状況から焼失住居と考えられる。

〔出土遺物〕 土器が203点、石器68点が出土している。出土土器のうち78点は土師器である。それ以外は縄文土器や石器などが認められており、これらは重複するSI15から流れ込んだものである。

281～284は土師器坏である。底部には平底と丸底があり、体部に段を有するものが含まれる。基

本的に内外面にはミガキ、内面には黒色処理が施されている。285～288は土師器甕である。大小異なる規模のものが存在しており、その規模により外面の調整技法に違いが認められる。

289は砥石である。SI15に含まれる可能性もあるが、形状から判断している。

290～295はSI15に帰属するものであり、敲磨器類やミニチュア土器などが認められている。

[遺構時期] 奈良時代である。

[備考] 本遺構における出土資料に対して、放射性年代測定、樹種同定、火山灰同定、琥珀分析を行っている。詳細は123～155頁に記載している。年代値は1,280～1,360yrBPと近似した値が得られている。炭化材の樹種はサクラ、カツラ、クリと得られている。火山灰は十和田aテフラと確認されている。琥珀はいずれの産出地とも合致せず、産出地は判然としない。年代測定と火山灰同定の結果からは遺構時期と整合していることが捉えられている。

### (3) 時期不明

#### SD01 (第75図 写真図版31)

[位置・検出層位] III F 23・24、IV F 1～3グリッドに位置しており、南丘陵、標高48.5mの東向き斜面に形成されている。検出層位はIV層であるが、断面においてII層を掘り込んで形成されていることを確認している。

[重複遺構] なし。

[平面形・規模] 上端と下端共に概ね平行して延びている。検出長は14.12m、幅は0.48～1.26m、深さは26cmである。

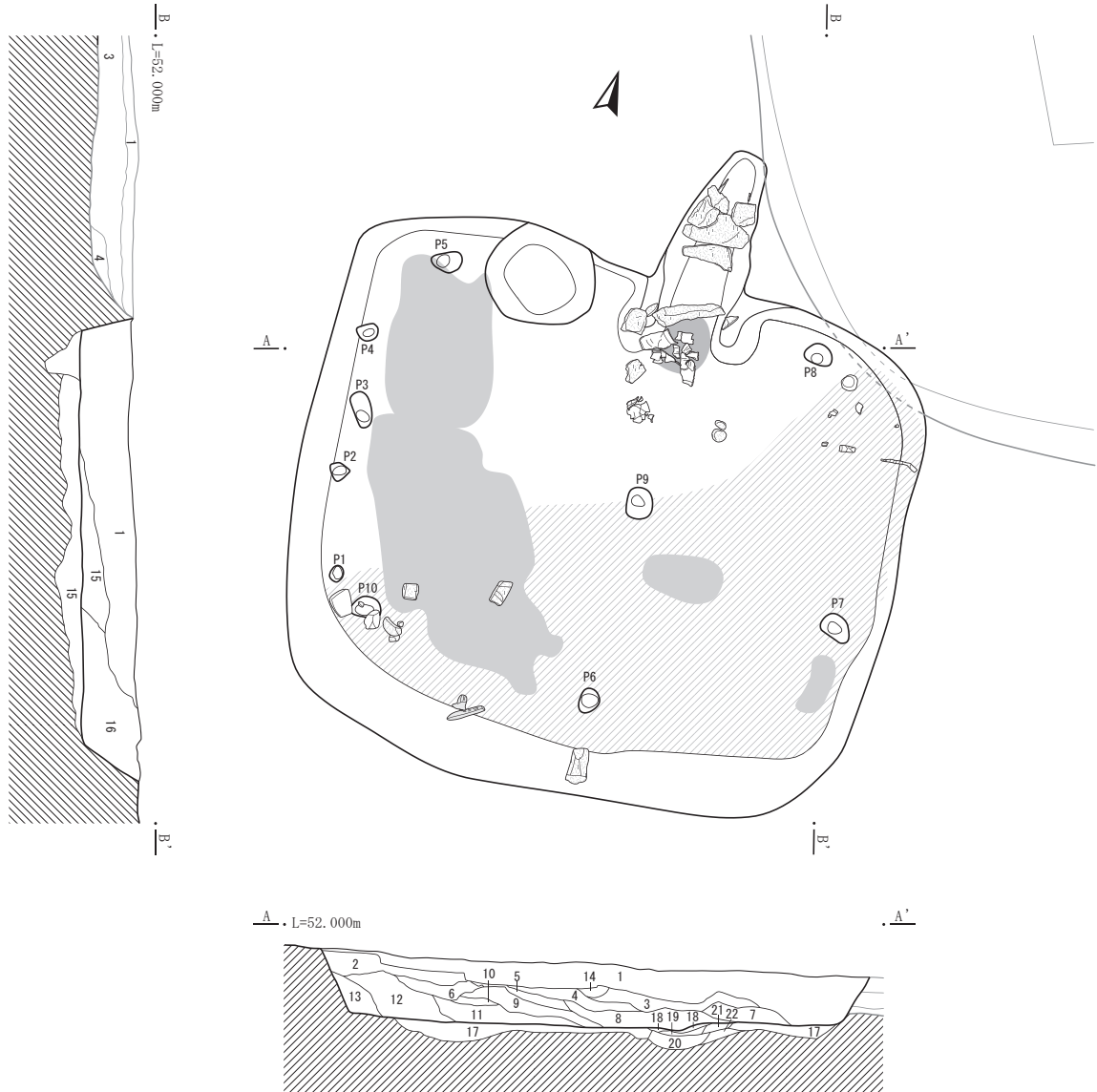
[壁・底面] 壁は緩やかに外傾して立ち上がる。底面は中央が凹んでいる。

[堆積土] 黒褐色・暗褐色土を主体に11層からなる。

[出土遺物] 土器3点、石器13点が堆積土中から出土している。いずれも縄文時代後期前葉に属するものであり、斜面上方から流れ込んだものと思われる。

296は磨製石斧である。

[遺構時期] 時期は不明であるが、堆積土からは比較的新しい時期と考えられる。



カマド周辺遺物出土状況



北東隅遺物出土状況

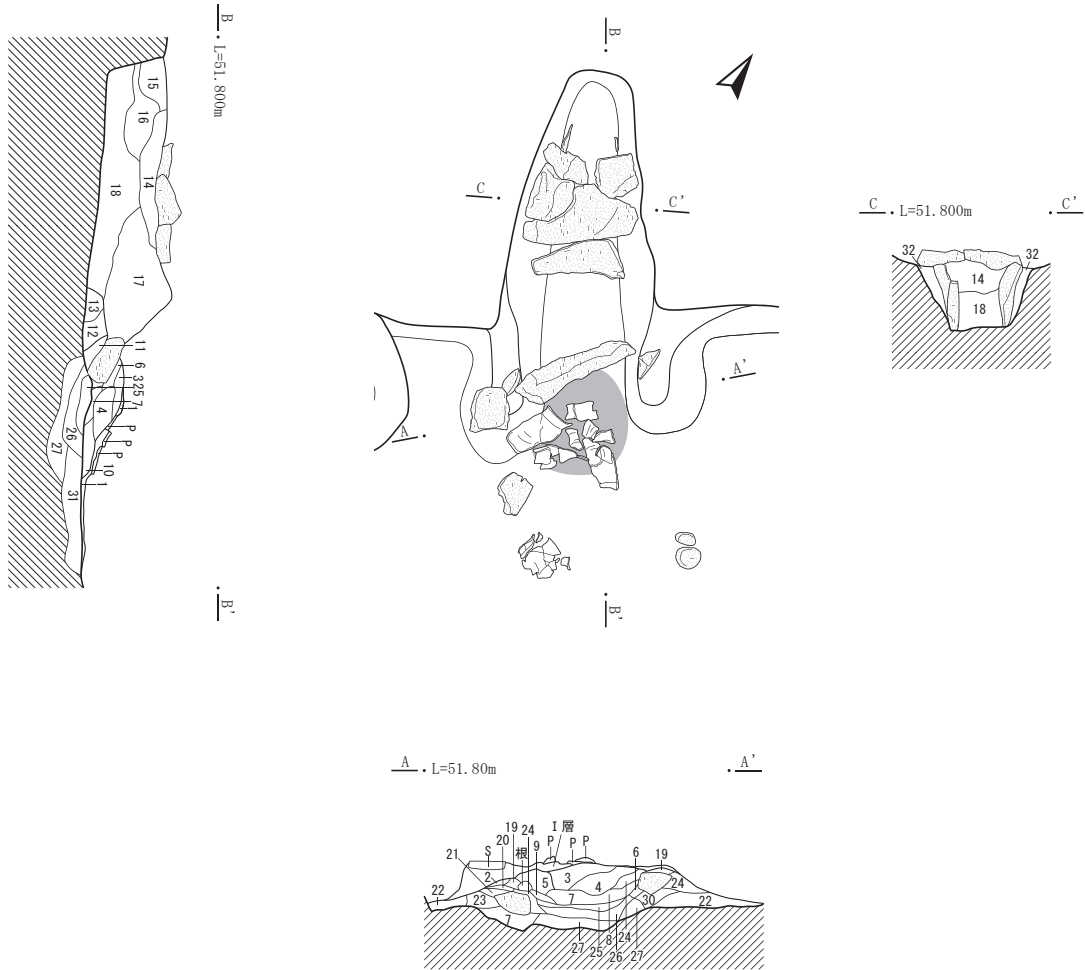
- |                        |                                |
|------------------------|--------------------------------|
| 1. 黒色土(10YR2/1)        | 粘性やや弱い、しまりやや強い。                |
| 2. 黒褐色土(10YR3/1)       | 粘性やや弱い、しまりやや強い。                |
| 3. 黒褐色土(10YR2/2)       | 粘性やや弱い、しまりやや強い。                |
| 4. 黒色土(10YR2/1)        | 粘性やや弱い、しまりやや強い。                |
| 5. 黒褐色土(10YR3/2)       | 粘性やや弱い、しまりやや強い。                |
| 6. 褐色土(2.5YR6/8)       | 粘性ない、しまり強い。                    |
| 7. 暗褐色土(10YR3/3)       | 粘性中、しまりやや強い。                   |
| 8. 褐灰色土(10YR4/1)       | 粘性中、しまりやや強い。白灰粘土(灰?)をやや多く含む。   |
| 9. 黒褐色土(10YR3/1)       | 粘性中、しまりやや強い。                   |
| 10. 暗褐色土(10YR3/3)      | 粘性中、しまりやや強い。                   |
| 11. 黒褐色土(10YR3/1)      | 粘性やや弱い、しまりやや強い。                |
| 12. 黒褐色土(10YR3/2)      | 粘性やや弱い、しまりやや強い。                |
| 13. 黒褐色土(10YR3/1)      | 粘性やや弱い、しまりやや強い。ロームブロックを少量含む。   |
| 14. 黒色土(10YR2/1)       | 粘性中、しまりやや強い。                   |
| 15. 黒褐色土(10YR3/2)      | 粘性やや弱い、しまりやや強い。                |
| 16. 黒褐色土(10YR3/1)      | 粘性やや弱い、しまりやや強い。                |
| 17. 黒褐色土(10YR3/1)      | 粘性、しまり共にやや強い。貼床。焼土ブロックをやや多く含む。 |
| 18. 褐灰色土(5YR4/1)       | 粘性弱い、しまりやや強い。焼土。               |
| 19. にぶい灰黄褐色土(GYR5/3)   | 粘性なし、しまり強い。焼土。                 |
| 20. にぶい灰黄褐色土(2.5YR4/4) | 粘性なし、しまり強い。                    |
| 21. 灰白色土(7.5YR8/1)     | 粘性なし、しまりやや強い。灰層。               |
| 22. 暗褐色土(7.5YR3/4)     | 粘性中、しまりやや強い。貼床、焼土、炭化粒をやや多く含む。  |

0 (1:50) 1m

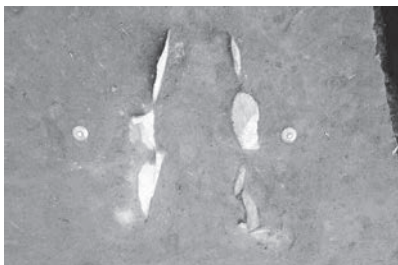
第71図 S14 (1)



2 検出された遺構・遺物



煙道検出時

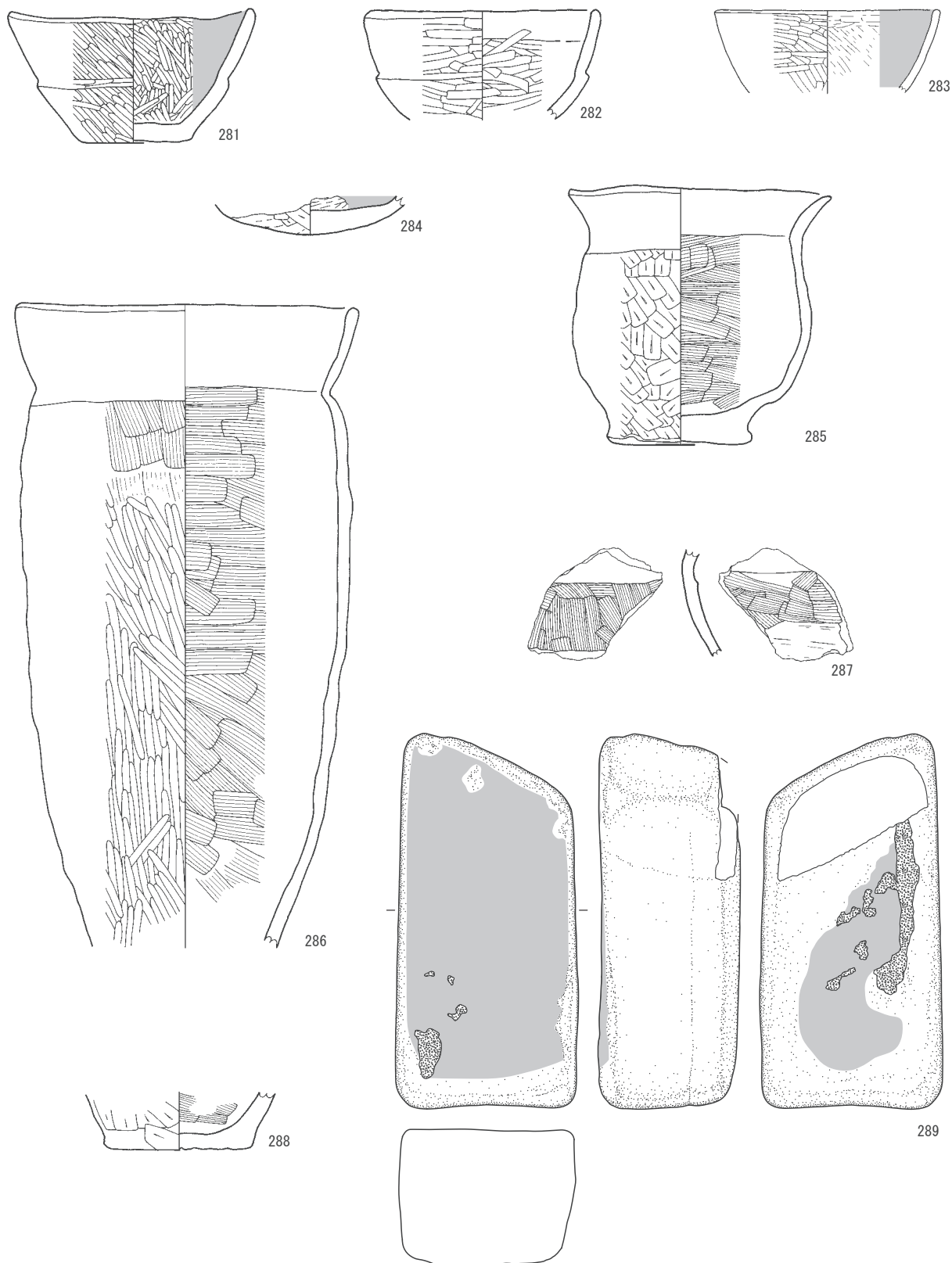


煙道礫除去段階

- |                        |   |
|------------------------|---|
| 1. 黒褐色土(10YR3/2)       | 粘性中、しまりやや強い。                                    |
| 2. 褐灰色土(10YR4/1)       | 粘性中、しまりやや強い。                                    |
| 3. 黄灰色土(2.5Y4/1)       | 粘性、しまり共にやや強い。灰を少量含む。                            |
| 4. 黒褐色土(2.5Y3/1)       | 粘性中、しまり共にやや強い。                                  |
| 5. 灰白色土(2.5Y8/1)       | 粘性、しまり共にやや強い。灰。                                 |
| 6. 灰白色土(10YR7/1)       | 粘性、しまり共にやや強い。灰。                                 |
| 7. 黒褐色土(10YR3/1)       | 粘性、しまり共にやや強い。灰。                                 |
| 9. 黒褐色土(2.5Y3/2)       | 粘性、しまり共にやや強い。灰。焼土ブロックを少量含む。                     |
| 10. 黒色土(10YR2/1)       | 粘性、しまり共にやや強い。焼土ブロックをやや多く含む。貼床。                  |
| 11. 黒褐色土(10YR3/2)      | 粘性、しまり共にやや強い。                                   |
| 12. 灰黄褐色土(10YR4/2)     | 粘性、しまり共にやや強い。ロームブロックを少量含む。                      |
| 13. 褐灰色土(10YR4/1)      | 粘性中、しまりやや強い。                                    |
| 14. 褐灰色土(10YR4/1)      | 粘性弱い、しまり中。焼土ブロックを微量含む。                          |
| 15. 黒褐色土(10YR2/2)      | 粘性やや弱い、しまりやや強い。焼土ブロックを少量含む。                     |
| 16. 灰黄褐色土(10YR4/2)     | 粘性やや弱い、しまり中。ロームブロック。                            |
| 17. 黒褐色土(10YR3/1)      | 粘性中、しまり共にやや強い。                                  |
| 18. 暗褐色土(10YR3/3)      | 粘性中、しまり共にやや強い。焼土と灰色粘土ブロックを微量含む。                 |
| 19. 黄褐色土(10YR5/6)      | 粘性、しまり共にやや強い。構築土。                               |
| 20. にぶい黄褐色土(10YR6/4)   | 粘性、しまり共にやや強い。構築土。                               |
| 21. 灰白色土(10YR7/1)      | 粘性、しまり共にやや強い。構築土。                               |
| 22. 黒褐色土(10YR3/1)      | 粘性中、しまりやや強い。ロームブロック、焼土を少量含む。貼床。                 |
| 23. 褐灰色土(10YR5/1)      | 粘性やや強い、しまり強い。構築土。                               |
| 24. 灰黄褐色土(10YR4/2)     | 粘性やや強い、しまり強い。構築土。                               |
| 25. 褐灰色土(5YR4/1)       | 粘性弱い、しまりやや強い。焼土。                                |
| 26. にぶい灰黄褐色土(5YR5/3)   | 粘性なし、しまり強い。焼土                                   |
| 27. にぶい灰黄褐色土(2.5YR4/4) | 粘性なし、しまり強い。                                     |
| 28. 灰黄褐色土(7.5YR4/2)    | 粘性、しまり共に強い。構築土、焼土ブロックを少量含む。                     |
| 29. 灰黄褐色土(10YR4/2)     | 粘性、しまり共に強い。構築土。                                 |
| 30. にぶい灰黄褐色土(10YR4/3)  | 粘性、しまり共に強い。構築土。                                 |
| 31. 黒色土(10YR3/1)       | 粘性、しまり共にやや強い。焼土ブロックをやや多く含む。貼床。                  |
| 32. 黒色土(10YR3/1)       | 粘性中、しまりやや強い。灰白色(10YR7/1)の粘土をやや多く含む。5層ブロックを少量含む。 |

0 (1 : 30) 1m

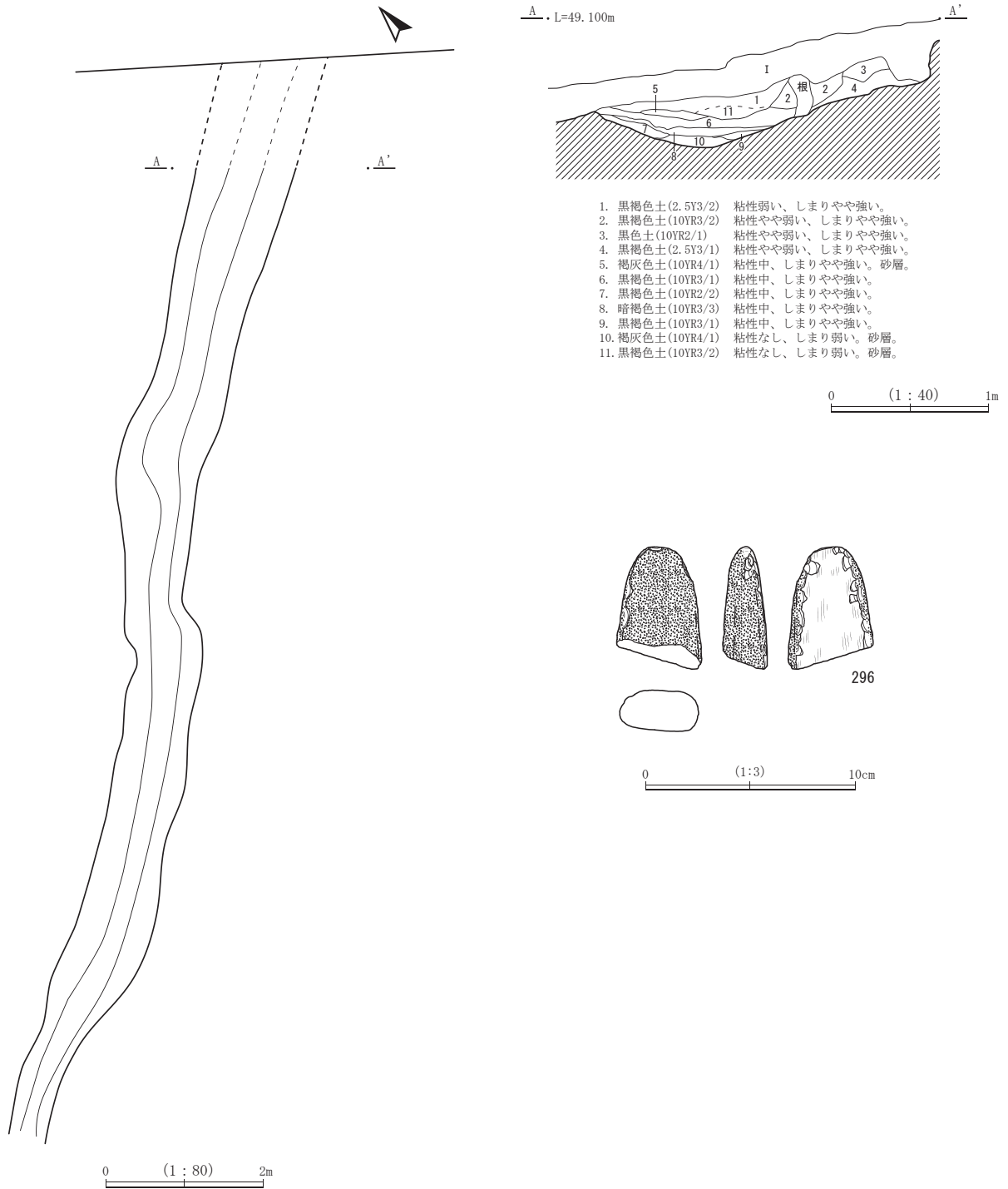
第72図 S14 (2)



第73図 SI14 出土遺物 (1)



第74図 SI14 遺物 (2)



第75図 SD01・出土遺物

第4表 縄文土器観察表

掲載No	出土位置	器種	部位	所見	分類	遺物図版	写真図版
1	SI01埋土	壺	胴部	沈線文。	V群1b類	12	34
4	SI03埋土	深鉢	口縁	波状口縁。沈線文。縄文LR。	I群4類	16	34
8	SI04埋土	壺?	胴部	沈線文。縄文RL。	V群2類	17	34
9	SI04埋土	壺	胴部	沈線文。縄文RL。	V群2類	17	34
10	SI04床面	深鉢	胴部	縄文LR。胎土に繊維混入。	Ⅲ群1類	17	34
14	SI05埋土	壺	胴部	沈線文。	V群1d類	18	34
15	SI05埋土	深鉢?	胴部	沈線文。縄文LR?	I群7類	18	34
17	SI06埋土	深鉢	口縁	波状口縁。沈線文。縄文無節L。	I群4類	19	34
18	SI06埋土	ミニチュア	胴部	縄文LR。外面に赤色顔料付着。	Ⅵ群3類	19	34
19	SI06埋土	深鉢	胴部～底部	平底。網目状捺糸文(単軸絡条体第5類R)。内面炭化物付着。	Ⅲ群3類	19	33
21	SI07埋土	深鉢	胴部	沈線文。縄文RL。外面に炭化物付着。	I群8類	20	34
22	SI07埋土	深鉢?	胴部	沈線文。縄文LR。内面炭化物付着。	I群8類	20	34
23	SI07埋土	深鉢	胴部	沈線文。縄文LR。	I群10類	20	34
24	SI08床面	深鉢	口縁	平口縁。沈線文。縄文RL。	I群4類	22	34
25	SI08検出面	深鉢	口縁	平口縁。沈線文。縄文LR。	I群6類	22	34
26	SI08検出面	深鉢	口縁	波状口縁。波頂部外面突起。隆帯文。沈線文。縄文RL。	I群1類	22	34
27	SI08床面	壺	口縁	波状口縁。波頂部キザミ。沈線文。沈線間キザミ。縄文LR?ミニチュア?	Ⅵ群1類	22	34
28	SI08床面	深鉢	胴部	網目状捺糸文(単軸絡条体第5類R)。外面炭化物付着。	Ⅲ群3類	22	34
29	SI08床面・検出面	深鉢	胴部～底部	無文。内面煮沸痕。	Ⅲ群4類	22	34
34	SI09埋土	深鉢	胴部	縄文LR。	Ⅲ群1類	23	34
38	SI11埋土	深鉢	口縁	平口縁。角状突起。縄文LR。外面炭化物付着。	I群3類	27	34
39	SI11埋土	壺	胴部	縄文LRを伴う隆帯。沈線文。	I群9類	27	34
40	SI11石囲炉埋土6層	深鉢	胴部	縄文RL。	Ⅲ群1類	27	34
44	SI12埋土	深鉢	胴部～底部	沈線文。縄文RL。平底。内外面に煤付着。	I群7類	29	33
45	SI12 SK01埋土	深鉢	口縁	平口縁。口縁外面肥厚。沈線文。縄文無節L。外面炭化物付着。	I群6類	29	34
46	SI12埋土	深鉢	胴部	沈線文。縄文RL。	I群8類	29	34
47	SI12 SK01埋土	深鉢	胴部	沈線文。縄文RL。	I群8類	29	34
48	SI12埋土	壺	口縁	波状口縁。沈線文。縄文RL。	Ⅵ群1類	29	34
49	SI12 P7埋土	深鉢	胴部	縄文RL。外面炭化物付着。	Ⅲ群1類	29	34
50	SI12 SK01床面埋土	壺	胴部～底部	縦穿孔小突起。沈線文。平底。外面に赤色顔料付着。	V群1a類	29	33
61	SI13埋土	壺?	口縁	平口縁。縄文無節L。	Ⅵ群1類	31	34
63	SI15埋土	壺	胴部	沈線文。	V群1a類	33	35
64	SI15床面	深鉢?	胴部	沈線文。縄文RLR。	I群9類	33	35
65	SI15埋土	深鉢	胴部	縄文LR。	Ⅲ群1類	33	35
75	SK06埋土中位	壺	胴部	沈線文。縄文RL。	V群1a類	48	35
77	SK10埋土中位	深鉢	口縁～胴部	波状口縁。縄文RLを伴う隆帯。沈線文。	I群4類	48	35
78	SK10埋土中位	深鉢	胴部	沈線文。縄文LR。	I群8類	48	35

掲載No	出土位置	器種	部位	所見	分類	遺物図版	写真図版
79	SK10 埋土中位	深鉢	口縁	波状口縁。縄文RL。	Ⅲ群1類	48	35
82	SK23 埋土	壺	胴部	沈線文。内外面に赤色顔料付着。	V群1b類	49	35
83	SK25 埋土	壺?	胴部	沈線文。	V群1a類	49	35
84	SK33 埋土	壺	胴部	沈線文。外面に赤色顔料付着。	V群1b類	50	35
85	SK33 埋土	壺	胴部	隆帯文。沈線文。	V群3a類	50	35
86	SK33 埋土	不明	胴部	隆帯文。沈線文。	V群3a類	50	35
87	SK33 埋土	深鉢	口縁	平口縁。縄文LR圧痕および回転施文。	Ⅲ群2類	50	35
91	SK34 埋土	壺	胴部	沈線文。縄文LR?	V群2類	50	35
92	SK34 埋土	深鉢	口縁	平口縁。円形刺突を伴う小突起。口縁外面肥厚。縄文を伴う隆帯。沈線文。縄文無節L。	I群1類	50	35
93	SK37 床面	深鉢	口縁～ 胴部	平口縁。沈線文。網目状撚糸文(単軸絡糸体第5類R)。小型。外面煤付着。	Ⅲ群3類	50	35
94	SK37 床面	深鉢	口縁	平口縁。縄文LR。	Ⅲ群1類	50	35
95	SK37 床面	壺	胴部	沈線文。外面に赤色顔料付着。	V群1b類	50	35
98	SK38 埋土	深鉢	口縁	平口縁。外面肥厚。縄文LR。	Ⅲ群1類	51	35
100	SK43 埋土中位	鉢	口縁～ 底部	平口縁。沈線文。縄文RL。平底。	I群6類	51	33
101	SK43 埋土	深鉢	胴部	沈線文。縄文複節RLR。	I群9類	51	35
102	SK43 埋土	不明	胴部	沈線文。縄文?	I群9類	51	35
103	SK43 埋土	深鉢	口縁	波状口縁。縄文無節L。	Ⅲ群1類	51	35
109	SK47 埋土	壺	胴部	沈線文。縄文LR。	V群2類	52	35
110	SK57 埋土	壺	胴部	上面に沈線を伴う隆帯文。沈線文。内外面に赤色顔料付着。	V群3b類	52	35
111	SK66 埋土	深鉢	口縁	平口縁。隆帯文。円形刺突。沈線文。縄文LR。	I群4類	52	35
112	SK68 埋土	深鉢	口縁	平口縁。沈線文。	I群7類	52	35
113	SK68 埋土	深鉢	胴部	沈線文。縄文RL。	I群8類	52	35
114	SK68 埋土	深鉢	胴部～ 底部	網目状撚糸文(単軸絡糸体第5類R)。平底。内面煮沸痕。	Ⅲ群3類	52	33
115	SR01	壺	口縁～ 底部	平口縁。沈線文。隆帯文。縦穿孔小突起。内外面に赤色顔料付着。	V群3a類	52	33
118	SX02 埋土	深鉢	口縁～ 胴部	平口縁。沈線文。網目状撚糸文(単軸絡糸体第5類R)。	Ⅲ群3類	52	35
119	SKT05 埋土	鉢?	口縁	平口縁。無文。	Ⅲ群4類	52	35
120	SKT06 埋土	深鉢	胴部	沈線文。縄文RL。	I群9類	52	35
121	P17 埋土	深鉢	口縁～ 胴部	平口縁。縄文LR。内外面に炭化物付着。	Ⅲ群1類	52	35
122	遺物集中区2 Ⅱ層・Ⅲ～Ⅳ層	深鉢	口縁～ 胴部	波状口縁。沈線文。縄文RL。	I群4類	54	36
123	遺物集中区1 Ⅱ層	深鉢	胴部	隆帯文。沈線文。縄文RL。	I群9類	54	36
124	遺物集中区1 Ⅱ層	深鉢	口縁～ 胴部	平口縁。網目状撚糸文(単軸絡糸体第5類R)。内外面に炭化物付着。	Ⅲ群3類	54	36
125	遺物集中区2 Ⅱ層・Ⅲ～Ⅳ層	深鉢	胴部	縄文無節L。	Ⅲ群1類	54	36
126	遺物集中区1 Ⅱ層	壺	胴部	沈線文。縦穿孔小突起。	V群1d類	54	36
127	遺物集中区1 Ⅱ層	浅鉢	口縁～ 胴部	平口縁。沈線文。	Ⅳ群	54	36
133	1区北斜面北端 Ⅱ層	深鉢	口縁～ 胴部	波状口縁。隆帯文。沈線文。縄文RL。	I群4類	57	36
134	8G Ⅱ層	深鉢	口縁～ 胴部	波状口縁。沈線文。縄文LR。	I群5類	57	36
135	19G Ⅱ層	深鉢	口縁～ 胴部	波状口縁。小突起。ボタン状貼り付け。沈線文。縄文RL。	I群2類	57	36

2 検出された遺構・遺物

掲載 No	出土位置	器種	部位	所見	分類	遺物 図版	写真 図版
136	15G II層	深鉢	口縁	波状口縁。外面小突起。沈線文。縄文LR。	I群1類	57	36
137	1区 I層	深鉢	口縁	平口縁。口縁外面肥厚。沈線文。縄文RL。	I群6類	57	36
138	15G II層	深鉢	口縁	平口縁。隆帯文。沈線文。縄文LR。	I群4類	57	36
139	1区 I層	深鉢	口縁	波状口縁。沈線文。縄文LR。	I群5類	57	36
140	1区 II層	深鉢	口縁	平口縁。隆帯文。沈線文。縄文RL？	I群4類	57	36
141	11G II層	深鉢	口縁	小突起付平口縁。隆帯文。沈線文。縄文LR。	I群4類	57	36
142	8G II層	深鉢	口縁	平口縁。沈線文。縄文LR。	I群6類	57	36
143	11G II層	深鉢	口縁	平口縁。隆帯文。沈線文。縄文RL。	I群4類	57	36
144	1G IV層	深鉢	口縁～ 胴部	波状口縁。隆帯文。沈線文。縄文RL。	I群7類	57	36
145	1区 IV層	深鉢	胴部	沈線文。縄文RL。外面に炭化物付着。	I群8類	57	36
146	1区北端 II層	深鉢	胴部	沈線文。縄文RL。	I群8類	57	36
147	19G II層	深鉢	胴部	隆帯文。沈線文。縄文LR。	I群8類	57	36
148	24G II層	深鉢	胴部	沈線文。縄文RL。	I群8類	57	37
149	1区北斜面北端 II層	深鉢	胴部	沈線文。縄文RL。	I群8類	57	37
150	1区 II層	深鉢	口縁	平口縁。沈線文。縄文LR。	I群7類	57	37
151	15G II層	深鉢	口縁	波状口縁。口縁外面肥厚。沈線文。縄文LR。	I群5類	57	37
152	8G・11G II層	深鉢	口縁～ 胴部	波状口縁。沈線文。153・158と同一個体か。	II群	57	37
153	8G II層・IV層	深鉢	胴部	沈線文。152・158と同一個体か。	II群	57	37
154	11G・12G II層	壺	胴部	隆帯文。沈線文。	V群3a類	58	37
155	11G II層	壺	口縁～ 胴部	小突起付平口縁。隆帯文。沈線文。	V群3a類	58	37
156	8G II層	深鉢？	口縁	平口縁。沈線文。	V群1d類	58	37
157	19G III層	壺	口縁	平口縁。沈線文。内外面に赤色顔料付着。	V群1b類	58	37
158	11G II層・III層	深鉢	口縁	波状口縁。沈線文。152・153と同一個体か。	II群	58	37
159	11G III層	深鉢	胴部	沈線文。	II群	58	37
160	15G II層	壺	胴部	隆帯文。沈線文。	V群3a類	58	37
161	8G II層	壺	胴部	沈線文。	V群1d類	58	37
162	16G II層	壺	口縁～ 胴部	平口縁。沈線文。縦穿孔小突起。	V群1a類	58	37
163	1区 II層	深鉢？	口縁	平口縁。沈線文。内外面赤色顔料付着。	V群1a類	58	37
164	1区 IV層	深鉢	口縁	沈線文。縄文LR。補修孔1箇所。	I群6類	58	37
165	19G II層	壺	口縁	平口縁。隆帯文。円形刺突。沈線文。	V群3a類	58	37
166	1区 IV層	壺？	胴部	沈線文。	V群1a類	58	37
167	1区南側西半 II層	壺	胴部	隆帯文。沈線文。外面に赤色顔料付着。	V群3a類	58	37
168	1区IV層 11GII層	壺	胴部	隆帯文。沈線文。	V群3a類	58	37
169	1区 IV層	深鉢	口縁	平口縁。縄文LR。	III群1類	58	37
170	16G II層	深鉢？	口縁	平口縁。縄文RL。	III群1類	58	37
171	1区 II層	深鉢	口縁	平口縁。網目状撚糸文（単軸絡糸体第5類R）。	III群3類	58	37
172	6G8G I層	深鉢	底部	底面網代痕。	III群4類	58	38

掲載No	出土位置	器種	部位	所見	分類	遺物図版	写真図版
173	11G II層	深鉢	口縁	平口縁。口縁外面肥厚。縄文無節L	III群1類	58	38
174	1区 II層	深鉢	胴部	単軸絡条体第1類。	III群3類	58	38
175	1区 I層	深鉢?	口縁	平口縁。隆帯文。縄文(LR)側面圧痕。	III群2類	58	37
176	1区 I層	壺	胴部	沈線文。縄文RL。	V群1c類	59	38
177	1区 II層	土製品	口縁	平口縁。沈線文。鐸形土製品か?	鐸形土製品	59	38
178	11G II層	ミニチュア	口縁	平口縁。沈線文。	VI群2類	59	38
179	11G II層	碗 ミニチュア	口縁	平口縁。輪積み痕顕著。無文。	VI群3類	59	38
180	11G II層	壺 ミニチュア	口縁	波状口縁。無文。	VI群2類	59	38
181	1区 IV層	ミニチュア	口縁～ 底部	波状口縁? 沈線文?	VI群1類	59	38
182	3G III層	杯 ミニチュア	胴部～ 底部	底部側面連続爪形文。凹底。	VI群4類	59	38
183	19G II層	土製品	底部	鐸形土製品。沈線文。円形刺突。	鐸形土製品	59	38
187	2区 II層	壺	口縁	隆帯文。沈線文。内外面に赤色顔料付着。	V群3a類	59	38
188	2区 I層	壺	胴部	上面に沈線を伴う隆帯文。沈線文。	V群3b類	59	38
189	2区 IV層	深鉢?	胴部	隆帯文。沈線文。縄文LR。	I群9類	59	38
190	2区 I層	壺	底部	上面に沈線を伴う隆帯文。沈線文。 内外面に赤色顔料付着。	V群3b類	59	38
191	3区 II層	深鉢	口縁～ 胴部	4単位突起付平口縁。沈線文。地文に縄文RL。 内外面に炭化物付着。	I群7類	59	34
192	3区 III～IV層	壺	口縁	波状口縁。縦穿孔隆帯。沈線文。	V群1a類	59	38
193	3区 I層	不明	口縁	波状口縁。円形刺突を伴う貼り付け。沈線文。縄文RL。	I群2類	59	38
194	3区 III層	壺	底部	沈線文。内外面に赤色顔料付着。	V群1d類	59	38
195	3区 II層	深鉢	胴部～ 底部	縄文RL。平底。内面炭化物付着(煮沸痕)。	III群1類	59	33
196	I層	壺	蓋部	縦穿孔小突起。沈線文。外面にタール状物質付着。	V群1b類	60	38
197	I層	深鉢	口縁	隆帯文。沈線文。縄文LR。	I群5類	60	38
198	I層	深鉢	胴部～ 底部	無文。平底。底面枝? 圧痕。	III群4類	60	33
199	I層	壺 ミニチュア	口縁～ 胴部	沈線文。	VI群2類	60	38
201	II層	深鉢	口縁～ 胴部	沈線文。	V群1b類	60	38
202	II層	深鉢	口縁～ 胴部	平口縁。口縁外面肥厚。ボタン状貼り付け。沈線文。 縄文LR。	I群2類	60	38
203	II層	深鉢	口縁	波状口縁。外面小突起。沈線文。縄文RL。	I群1類	60	38
204	II層	深鉢	口縁	波状口縁。ボタン状貼り付け。沈線文。縄文LR?	I群2類	60	38
205	II層	深鉢	口縁	波状口縁。ボタン状貼り付け。沈線文。縄文LR	I群2類	60	38
206	II層	深鉢	口縁	平口縁。隆帯文。沈線文。縄文RL。	I群4類	60	38
207	II層	深鉢	口縁～ 胴部	平口縁。沈線文。縄文LR。	I群6類	60	38
208	II層	深鉢	胴部	縄文LR。	III群1類	60	38
209	II層	深鉢	胴部	沈線文。縄文LR。	I群9類	60	38
210	II層	深鉢	胴部～ 底部	縄文無節L。平底。底面敷物? 圧痕。	III群1類	60	33
293	SI16	碗? ミニチュア	胴部	輪積み痕顕著。無文。	VI群3類	74	38
294	SI16	碗 ミニチュア	口縁～ 底部	丸底。ユビオサエ痕。無文。	VI群3類	74	38
295	SI14	碗? ミニチュア	胴部	輪積み痕顕著。無文。	VI群3類	74	38



第5表 土・石製品観察表

掲載 No	出土位置	器種	長さ (cm)	幅 (cm)	厚さ (cm)	所見	遺物 図版	写真 図版
184	1区I層	円盤形土製品	3.2	2.9	0.7	縄文無節L。	25	38
185	1区11GII層	円盤形土製品	3.2	3.2	0.8	縄文RL。	25	38
186	1区11GII層	円盤形土製品	3.5	3.6	0.7	細密条痕。	25	38
200	I層	円盤形土製品	4.3	4.3	0.6	沈線文。	26	38
211	II層	円盤形土製品	4.1	3.5	0.6	縄文無節L。	26	38
246	1区7GII層	円盤形石製品	3.2	3.5	1.1	石器材料は砂岩	31	42
247	1区I層	円盤形石製品	4.1	4.6	9.5	石器材料は凝灰岩	31	42
277	3区II層	円盤形石製品	4.4	4.6	1.1	石器材料は砂岩	35	43

第6表 土師器観察表

掲載 No	出土位置	器種	口径 (cm)	器高 (cm)	底形 (cm)	所見	遺物 図版	写真 図版
13	SI04 埋土	甕	-	<10.1>	-	外面ケズリ 内面ヘラナデ	4	44
281	SI14 床面	坏	12.4	6.7	5.5	外面ミガキ 内面ミガキ・黒色処理	37	44
282	SI14 床面	坏	(11.4)	<5.5>	-	外面ミガキ 内面ミガキ	37	44
283	SI14 床面	坏	(17.0)	<6.3>	-	外面ミガキ 内面ミガキ・黒色処理 底面ナデ	37	44
284	SI14 床面	坏	-	1.5	-	外面ケズリ 内面ミガキ・黒色処理	37	44
285	SI14 床面	甕	13.2	13.1	7.3	外面ケズリ 内面ヘラナデ	37	44
286	SI14 床面	甕	17.2	<32.5>	-	外面ヘラナデ・ミガキ 内面ヘラナデ	37	44
287	SI14 床面	甕	-	<4.8>	-	外面ヘラナデ 内面ヘラナデ	37	44
288	SI14 埋土	甕	-	<2.9>	7.4	外面ケズリ 内面ヘラナデ 底面木葉痕	37	44

第7表 縄文石器観察表

掲載 No	出土位置	器種	長さ (cm)	幅 (cm)	厚さ (cm)	重量 (g)	石材	遺物 図版	写真 図版
2	SI02埋土	敲磨器 I b	55.2	65.4	39.0	273.43	ホルンフェルス	14	39
3	SI02埋土	敲磨器 I b	61.9	54.1	37.1	185.93	砂岩	14	39
5	SI03床面	磨製石斧(1)	71.6	76.3	36.0	246.94	凝灰岩	16	39
6	SI03埋土	磨製石斧(4)	74.9	41.1	31.9	142.67	細粒花崗閃緑岩	16	39
7	SI03埋土	磨製石斧(2)	133.7	49.8	51.0	428.85	細粒花崗閃緑岩	16	39
11	SI04埋土	敲磨器 I d	42.1	60.2	43.3	192.64	ホルンフェルス	17	39
12	SI04埋土	敲磨器 I e	101.8	66.0	57.9	680.21	砂岩	17	39
16	SI05埋土	磨製石斧(4)	96.8	45.6	35.1	220.31	細粒花崗閃緑岩	18	39
20	SI06床面	磨製石斧(2)	116.2	50.5	30.4	268.58	細粒花崗閃緑岩	19	39
30	SI08床面	磨製石斧(4)	109.4	42.6	32.5	233.1	細粒花崗閃緑岩	22	39
31	SI08床面	磨製石斧(3)	122.6	61.2	41.0	486.16	細粒花崗閃緑岩	22	39
32	SI08床面	敲磨器 I d	63.1	66.1	59.2	380.26	斑糲岩	22	39
33	SI08床面	敲磨器 I c	108.5	61.9	49.5	528.55	凝灰岩	22	39
35	SI10埋土	敲磨器 II	104.2	80.8	50.3	615.23	斑岩	24	39
36	SI10埋土	敲磨器 I e	98.2	65.2	29.0	273.22	砂岩	24	39
37	SI10埋土	敲磨器 I b	140.4	100.4	81.4	1609.67	斑岩	24	39
41	SI11床面	敲磨器 I e	69.8	74.2	34.1	290.58	斑糲岩	27	39
42	SI11床面	敲磨器 I e	136.0	57.0	34.4	415.35	細粒花崗閃緑岩	27	39
43	SI11床面	敲磨器 I e	149.0	113.6	75.0	1732.09	細粒花崗閃緑岩	27	39
51	SI12埋土	石鏃	23.6	11.7	4.5	1.02	頁岩	29	39
52	SI12P 4埋土	石鏃	19.4	10.5	3.8	0.71	頁岩	29	39
53	SI12床面	磨製石斧(5)	94.9	40.4	27.5	162.35	花崗閃緑岩	29	39
54	SI12埋土	磨製石斧(1)	88.7	68.7	37.4	295.82	細粒花崗閃緑岩	29	39
55	SI12埋土	磨製石斧(2)	52.5	34.2	16.9	45.87	デイサイト	29	39
56	SI12埋土	礫器	87.7	44.6	15.6	95.16	凝灰岩	29	39
57	SI12埋土	敲磨器 III	120.3	74.1	42.4	590.55	砂岩	29	39
58	SI12埋土	敲磨器 III	90.5	61.9	28.5	298.26	細粒花崗閃緑岩	30	40
59	SI12SK01埋土	敲磨器 III	109.0	76.2	62.0	728.14	砂岩	30	40
60	SI12SK01埋土	敲磨器 III	105.5	67.9	47.4	485.48	安山岩	30	40
62	SI13埋土	敲磨器 II	95.7	76.2	46.8	501.57	チャート	31	40
66	SI15埋土	篋状石器	40.5	19.9	14.4	10.4	頁岩	33	40
67	SI14・SI15	磨製石斧(4)	175.8	55.4	39.5	563.99	細粒花崗閃緑岩	33	40
68	SI15埋土	敲磨器 I e	77.9	85.8	41.3	413.87	砂岩	33	40
69	SI15埋土	礫器	84.5	67.2	21.0	204.97	玢岩	33	40
70	SI15埋土	礫器	109.1	88.8	35.7	470.65	細粒花崗閃緑岩	33	40
71	SK02埋土	敲磨器 II	108.0	73.8	61.8	695.34	砂岩	48	40
72	SK04埋土	敲磨器 I d	63.6	64.1	42.5	239.98	チャート	48	40
73	SK04埋土	敲磨器 I d	58.4	61.9	48.5	247.16	チャート	48	40
74	SK03埋土	磨製石斧(1)	119.9	90.0	57.6	755.14	細粒閃緑岩	48	40
76	SK08埋土	敲磨器 II	120.6	79.4	41.0	259.16	斑岩	48	40
80	SK22埋土	礫器	137.0	107.6	57.2	1210.21	細粒花崗閃緑岩	49	40
81	SK22埋土	石皿	240.4	182.8	67.8	4270.0	花崗閃緑岩	49	40
88	SK33埋土	磨製石斧(2)	71.1	47.5	37.8	142.55	細粒花崗閃緑岩	50	40
89	SK33埋土	磨製石斧(4)	83.0	50.1	29.2	156.28	細粒花崗閃緑岩	50	40
90	SK33埋土	敲磨器 II	74.3	60.1	30.3	189.21	砂岩	50	40
96	SK36埋土	磨製石斧(3)	123.3	53.9	37.7	329.93	細粒花崗閃緑岩	50	40
97	SK37埋土	磨製石斧(4)	97.3	43.4	19.8	126.77	頁岩	50	40
99	SK38埋土	磨製石斧(3)	91.2	63.0	44.4	312.98	細粒花崗閃緑岩	51	41
104	SK43埋土	磨製石斧(2)	90.7	44.5	20.1	92.32	細粒花崗閃緑岩	51	41
105	SK43埋土	敲磨器 I e	95.6	78.2	43.0	566.9	斑糲岩	51	41
106	SK43埋土	敲磨器 I d	61.4	58.9	53.3	312.47	斑糲岩	51	41
107	SK43埋土	敲磨器 II	115.2	88.0	48.4	721.03	斑岩	51	41
108	SK43埋土	敲磨器 I e	105.6	81.8	41.1	524.32	頁岩	51	41
116	SKT02埋土	磨製石斧(3)	116.9	51.5	50.3	452.86	細粒花崗閃緑岩	52	41
117	SKT02埋土	磨製石斧(3)	118.4	36.3	30.2	191.02	細粒花崗閃緑岩	52	41
128	遺物集中区 1	磨製石斧(1)	138.0	63.6	50.8	609.13	細粒花崗閃緑岩	55	41
129	遺物集中区 1	磨製石斧(4)	54.0	36.4	15.9	45.29	細粒閃緑岩	55	41
130	遺物集中区 1	磨製石斧(4)	53.7	41.6	26.7	85.78	細粒花崗閃緑岩	55	41
131	遺物集中区 2	磨製石斧(1)	134.1	113.1	83.7	1407.84	細粒花崗閃緑岩	55	41
132	遺物集中区 1	敲磨器 I b	81.7	81.9	56.3	500.75	チャート	55	41
212	1区20G II層	石鏃	31.6	12.4	4.4	1.14	頁岩	61	41
213	1区11G II層	石鏃	24.9	10.6	4.8	0.92	頁岩	61	41
214	1区12G IV層	石鏃	18.4	12.0	3.2	0.59	頁岩	61	41
215	1区IV層	石鏃	42.0	11.2	5.0	1.82	頁岩	61	41

2 検出された遺構・遺物

掲載 No	出土位置	器種	長さ (cm)	幅 (cm)	厚さ (cm)	重量 (g)	石材	遺物 図版	写真 図版
216	1区IV層	磨製石斧(5)	76.3	31.4	16.6	65.59	細粒花崗閃緑岩	61	41
217	1区I層	磨製石斧(1)	98.6	55.0	18.9	129.87	細粒花崗閃緑岩	61	41
218	1区II層	磨製石斧(1)	94.0	63.1	15.4	116.95	細粒閃緑岩	61	41
219	1区12GII層	磨製石斧(1)	125.1	66.3	34.2	333.43	細粒花崗閃緑岩	61	41
220	1区7GII層	磨製石斧(1)	111.1	55.3	21.0	155.9	デイサイト	61	41
221	1区7GII層	磨製石斧(1)	55.0	47.5	21.9	74.37	細粒花崗閃緑岩	61	41
222	1区11GII層	磨製石斧(4)	57.6	50.5	39.7	136.87	細粒花崗閃緑岩	61	41
223	1区II層	磨製石斧(1)	138.6	88.6	60.6	974.36	細粒花崗閃緑岩	62	41
224	1区II層	磨製石斧(1)	106.2	52.4	32.7	253.63	安山岩	62	41
225	1区3GII層	磨製石斧(1)	110.0	90.6	47.6	646.99	デイサイト	62	41
226	1区IV層	磨製石斧(1)	103.6	76.0	65.2	662.26	細粒花崗閃緑岩	62	41
227	1区II層	磨製石斧(2)	106.6	53.7	27.4	250.85	砂岩	62	42
228	1区8GII層	磨製石斧(2)	101.4	28.1	35.9	105.59	細粒閃緑岩	62	42
229	1区II層	磨製石斧(4)	84.3	56.7	44.5	293.21	細粒花崗閃緑岩	63	42
230	1区I層	磨製石斧(40)	70.5	43.2	30.1	140.43	細粒花崗閃緑岩	63	42
231	1区II層	礫器	93.2	89.2	35.7	378.63	砂岩	63	42
232	1区8GII層	石核	38.2	64.5	35.9	102.13	頁岩	63	42
233	1区6GII層	敲磨器Ie	94.3	68.3	42.8	401.87	ホルンフェルス	63	42
234	1区8GII層	敲磨器III	91.4	74.6	44.4	426.17	砂岩	63	42
235	1区II層	敲磨器Ib	67.5	51.9	43.8	263.3	斑糲岩	63	42
236	1区10GIV層	敲磨器III	64.4	56.1	46.6	321.25	ホルンフェルス	63	42
237	1区11GIII層	敲磨器Ib	87.3	80.0	27.9	309.85	ホルンフェルス	64	42
238	1区II層	敲磨器Ie	108.5	58.4	40.9	382.18	砂岩	64	42
239	1区11GII層	敲磨器Ib	103.0	89.2	58.6	711.74	斑糲岩	64	42
240	1区11GII層	敲磨器III	127.4	69.2	50.2	656.81	花崗斑岩	64	42
241	1区IV層	敲磨器III	80.4	66.9	43.1	336.87	斑岩	64	42
242	1区15GII層	敲磨器Id	60.2	58.7	36.4	218.57	砂岩	64	42
243	1区8GII層	敲磨器Ib	96.8	113.0	59.5	940.16	砂岩	65	42
244	1区10GII層	敲磨器III	92.0	84.2	75.0	733.02	デイサイト	65	42
245	1区7GII層	敲磨器III	88.6	84.0	78.0	710.61	凝灰岩	65	42
248	2区IV層	磨製石斧(1)	105.4	50.8	17.6	141.28	細粒花崗閃緑岩	66	42
249	2区I層	磨製石斧(1)	49.3	31.9	15.4	30.86	細粒閃緑岩	66	42
250	2区II層	磨製石斧(2)	83.5	45.5	30.6	160.47	細粒花崗閃緑岩	66	42
251	2区IV層	磨製石斧(4)	107.9	42.2	30.5	230.07	細粒花崗閃緑岩	66	42
252	2区IV層	敲磨器II	98.0	85.9	39.1	478.96	砂岩	66	42
253	3区III~IV層	石鏃	21.8	15.0	4.6	1.13	頁岩	66	42
254	3区III~IV層	石鏃	17.6	10.9	3.5	0.54	赤色頁岩	66	42
255	3区I層	石鏃	41.1	15.9	5.2	3.77	赤色頁岩	66	42
256	3区II層	磨製石斧(1)	94.1	73.8	38.1	355.51	細粒花崗閃緑岩	66	43
257	3区II層	磨製石斧(2)	140.6	63.4	41.1	510.91	玢岩	67	43
258	3区II層	磨製石斧(2)	122.7	63.3	43.2	430.4	細粒花崗閃緑岩	67	43
259	3区III~IV層	磨製石斧(2)	119.9	49.4	39.2	281.58	細粒花崗閃緑岩	67	43
260	3区III層	磨製石斧(2)	123.2	58.2	37.9	489.23	ホルンフェルス	67	43
261	3区I層	磨製石斧(2)	82.1	33.2	16.7	66.98	細粒花崗閃緑岩	67	43
262	3区II層	磨製石斧(2)	74.3	61.3	31.0	193.2	砂岩	67	43
263	3区III~IV層	磨製石斧(2)	154.6	56.0	41.4	455.39	細粒花崗閃緑岩	68	43
264	3区III~IV層	磨製石斧(4)	106.8	55.7	40.8	334.25	細粒花崗閃緑岩	68	43
265	3区I層	磨製石斧(4)	124.0	72.6	47.8	611.33	細粒花崗閃緑岩	68	43
266	3区I層	磨製石斧(4)	71.8	28.9	16.6	46.88	細粒花崗閃緑岩	68	43
267	3区I層	磨製石斧(4)	73.5	28.3	13.8	40.44	ホルンフェルス	68	43
268	3区III~IV層	礫器	81.2	64.6	40.1	297.93	砂岩	68	43
269	3区III~IV層	礫器	49.9	66.0	30.1	119.59	チャート	68	43
270	3区III~IV層	敲磨器Ib	83.6	76.8	64.2	590.32	チャート	69	43
271	3区III~IV層	敲磨器Ib	90.6	59.7	46.1	269.64	細粒花崗閃緑岩	69	43
272	3区III~IV層	敲磨器Id	82.3	65.2	35.6	292.44	頁岩	69	43
273	3区II層	敲磨器Id	58.1	59.8	55.8	280.45	チャート	69	43
274	3区II層	敲磨器Ib	69.1	70.5	33.9	218.18	凝灰岩	69	43
275	3区III~IV層	敲磨器Ib	142.6	68.0	54.6	750.7	チャート	69	43
276	3区III層	敲磨器III	76.5	74.9	44.0	319.51	斑岩	69	43
278	I層	石鏃	25.1	13.2	4.0	0.84	頁岩	70	43
279	II層	磨製石斧(5)	98.1	46.6	28.8	223.28	細粒閃緑岩	70	43
280	IV層	敲磨器Ib	71.6	65.4	47.1	336.87	ホルンフェルス	70	43
289	SI14床面	石皿	190.1	91.9	70.5	2177.55	砂岩	73	44
290	SI14床面	敲磨器Id	77.0	70.8	46.0	376.42	ホルンフェルス	74	44
291	SI14埋土	敲磨器Ib	90.1	68.6	60.2	496.06	砂岩	74	44
292	SI14床面	敲磨器Ie	110.8	95.0	65.2	990.33	花崗斑岩	74	44
296	SD01埋土	磨製石斧(4)	54.1	40.0	21.1	66.77	細粒花崗閃緑岩	75	44

## Ⅶ 自然科学分析

### 1 放射性炭素年代 (AMS) 測定

(株)加速器分析研究所

#### 1 測定対象試料

鹿糠浜Ⅱ遺跡は、岩手県九戸郡洋野町種市第15地割（北緯40° 23' 28"、東経141° 43' 9"）に所在する。測定対象試料は、炭化物10点、炭化材4点の合計14点である（表1）。

なお、No.11～14の4点の同一試料を対象に樹種同定も実施されている（別稿樹種同定報告参照）。

#### 2 測定の意義

遺構の年代を明らかにする。

#### 3 化学処理工程

- (1) メス・ピンセットを使い、根・土等の付着物を取り除く。
- (2) 酸-アルカリ-酸 (AAA : Acid Alkali Acid) 処理により不純物を化学的に取り除く。その後、超純水で中性になるまで希釈し、乾燥させる。AAA処理における酸処理では、通常1mol/ℓ (1M) の塩酸 (HCl) を用いる。アルカリ処理では水酸化ナトリウム (NaOH) 水溶液を用い、0.001Mから1Mまで徐々に濃度を上げながら処理を行う。アルカリ濃度が1Mに達した時には「AAA」、1M未満の場合は「AaA」と表1に記載する。
- (3) 試料を燃焼させ、二酸化炭素 (CO<sub>2</sub>) を発生させる。
- (4) 真空ラインで二酸化炭素を精製する。
- (5) 精製した二酸化炭素を、鉄を触媒として水素で還元し、グラファイト (C) を生成させる。
- (6) グラファイトを内径1mmのカソードにハンドプレス機で詰め、それをホイールにはめ込み、測定装置に装着する。

#### 4 測定方法

加速器をベースとした<sup>14</sup>C-AMS専用装置 (NEC社製) を使用し、<sup>14</sup>Cの計数、<sup>13</sup>C濃度 (<sup>13</sup>C/<sup>12</sup>C)、<sup>14</sup>C濃度 (<sup>14</sup>C/<sup>12</sup>C) の測定を行う。測定では、米国国立標準局 (NIST) から提供されたシユウ酸 (HOx II) を標準試料とする。この標準試料とバックグラウンド試料の測定も同時に実施する。

#### 5 算出方法

- (1)  $\delta^{13}\text{C}$ は、試料炭素の<sup>13</sup>C濃度 (<sup>13</sup>C/<sup>12</sup>C) を測定し、基準試料からのずれを千分偏差 (%) で表した値である (表1)。AMS装置による測定値を用い、表中に「AMS」と注記する。
- (2) <sup>14</sup>C年代 (Libby Age : yrBP) は、過去の大気中<sup>14</sup>C濃度が一定であったと仮定して測定され、1950年を基準年 (0yrBP) として遡る年代である。年代値の算出には、Libbyの半減期 (5568年) を使用する (Stuiver and Polach 1977)。<sup>14</sup>C年代は $\delta^{13}\text{C}$ によって同位体効果を補正する必要がある。補正した値を表1に、補正していない値を参考値として表2,3に示した。<sup>14</sup>C年代と誤差は、

下1桁を丸めて10年単位で表示される。また、 $^{14}\text{C}$ 年代の誤差 ( $\pm 1\sigma$ ) は、試料の $^{14}\text{C}$ 年代がその誤差範囲に入る確率が68.2%であることを意味する。

- (3) pMC (percent Modern Carbon) は、標準現代炭素に対する試料炭素の $^{14}\text{C}$ 濃度の割合である。pMCが小さい ( $^{14}\text{C}$ が少ない) ほど古い年代を示し、pMCが100以上 ( $^{14}\text{C}$ の量が標準現代炭素と同等以上) の場合Modernとする。この値も  $\delta^{13}\text{C}$ によって補正する必要があるため、補正した値を表1に、補正していない値を参考値として表2、3に示した。
- (4) 暦年較正年代とは、年代が既知の試料の $^{14}\text{C}$ 濃度をもとに描かれた較正曲線と照らし合わせ、過去の $^{14}\text{C}$ 濃度変化などを補正し、実年代に近づけた値である。暦年較正年代は、 $^{14}\text{C}$ 年代に対応する較正曲線上の暦年代範囲であり、1標準偏差 ( $1\sigma = 68.2\%$ ) あるいは2標準偏差 ( $2\sigma = 95.4\%$ ) で表示される。グラフの縦軸が $^{14}\text{C}$ 年代、横軸が暦年較正年代を表す。暦年較正プログラムに入力される値は、 $\delta^{13}\text{C}$ 補正を行い、下1桁を丸めない $^{14}\text{C}$ 年代値である。なお、較正曲線および較正プログラムは、データの蓄積によって更新される。また、プログラムの種類によっても結果が異なるため、年代の活用にあたってはその種類とバージョンを確認する必要がある。ここでは、暦年較正年代の計算に、IntCal13データベース (Reimer et al. 2013) を用い、OxCalv4.3較正プログラム (Bronk Ramsey 2009) を使用した。暦年較正年代については、特定のデータベース、プログラムに依存する点を考慮し、プログラムに入力する値とともに参考値として表2、3に示した。暦年較正年代は、 $^{14}\text{C}$ 年代に基づいて較正 (calibrate) された年代値であることを明示するために「cal BC/AD」または「cal BP」という単位で表される。

## 6 測定結果

測定結果を表1～3、図1、2に示す。炭化物No.1～10の10点の較正年代は、cal BPとcal BC/ADの2通りで算出し、炭化材No.11～14の較正年代はcal BC/ADのみで算出した。以下の説明ではいずれもcal BC/ADの値で記載し (表3、図2)、cal BPの値は、一部 ( ) で示したものを除き、図表のみ提示した (表2、図1)。

試料14点の年代は、全体として大きな年代幅を持つが、いくつかのまとまりがみられる。以下、様々な遺構から出土し、多くが縄文時代に相当する年代値を示した試料No.1～10と、SI14から出土し、古代頃の年代値となった試料No.11～14に分けて記述する。

試料No.1～10のうち、No.1～5、8～10の8点の $^{14}\text{C}$ 年代は、 $3820 \pm 20\text{yrBP}$  (No.2) から $3620 \pm 20\text{yrBP}$  (No.8、9) の間にあり、よくまとまっている。暦年較正年代 ( $1\sigma$ ) は、最も古い $2293 \sim 2206\text{cal BC}$  (No.2) から $2021 \sim 1942\text{cal BC}$  (No.9) で、いずれも縄文時代後期前葉頃に相当する (小林編 2008)。No.6、7の2点は、これら8点より明らかに古い。No.6の $^{14}\text{C}$ 年代は $5350 \pm 30\text{yrBP}$ 、暦年較正年代 ( $1\sigma$ ) は $4259 \sim 4074\text{cal BC}$ の間に4つの範囲で示され、縄文時代前期前葉頃に相当する (小林編 2008)。No.7の $^{14}\text{C}$ 年代は $32140 \pm 150\text{yrBP}$ 、暦年較正年代 ( $1\sigma$ ) は $34280 \sim 33921\text{cal BC}$  ( $36229 \sim 35870\text{cal BP}$ ) の範囲で示され、後期旧石器時代前半期頃に相当する (工藤 2012)。ただし、No.7は今回測定した試料の中で極端に古い値となっていることから、試料が出土した遺構の時期より古い炭化物が混入した可能性がある。

SI14から出土した試料No.11～14の $^{14}\text{C}$ 年代は、 $1360 \pm 20\text{yrBP}$  (No.11) から $1040 \pm 20\text{yrBP}$  (No.13) である。暦年較正年代 ( $1\sigma$ ) は、最も古いNo.11が $650 \sim 666\text{cal AD}$ 、最も新しいNo.13が $990 \sim 1017\text{cal AD}$ の範囲で示され、古墳時代終末期から古代頃に相当する (佐原 2005)。これら4点のうち、No.11、12、14の3点は7世紀後半から8世紀頃にまとまっているのに対し、No.13は他の3点よりもかな

り新しく、年代差が認められる。この年代差が生じた原因の1つとして、次に記す古木効果の影響を考慮する必要がある。

樹木の年輪の放射性炭素年代は、その年輪が成長した年の年代を示す。したがって樹皮直下の最外年輪の年代が、樹木が伐採され死んだ年代を示し、内側の年輪は、最外年輪からの年輪数の分、古い年代値を示すことになる(古木効果)。試料No.11～14はいずれも樹皮が確認されていないことから、実際にこれらの木が死んだ年代は、測定された年代値より新しい可能性がある。このことにより、実際の年代差は見かけより小さいとも考えられる。他方、古木効果の影響を強く受けたことが想定される古い年代値の試料(No.11、12、14)の方が、年代値と点数においてまとまっていることが注意される。このため、古木効果に加えて、試料の出土状況や土器が示す時期など、他の点についても合わせて検討を要する。

試料の炭素含有率は65% (No.9)～73% (No.4)の適正な値で、化学処理、測定上の問題は認められない。

## 文献

Bronk Ramsey, C. 2009 Bayesian analysis of radiocarbon dates, Radiocarbon 51 (1), 337-360

小林達雄編 2008 総覧縄文土器, 総覧縄文土器刊行委員会, アム・プロモーション

工藤雄一郎 2012 旧石器・縄文時代の環境文化史 高精度放射性炭素年代と考古学, 新泉社

Reimer, P.J. et al. 2013 IntCal13 and Marine13 radiocarbon age calibration curves, 0-50,000 years cal BP, Radiocarbon 55 (4), 1869-1887

佐原真 2005 日本考古学・日本歴史学の時代区分, ウェルナー・シュタインハウス監修, 奈良文化財研究所編集, 日本の考古学 上 ドイツ展記念概説, 学生社, 14-19

Stuiver, M. and Polach, H.A. 1977 Discussion: Reporting of  $^{14}\text{C}$  data, Radiocarbon 19 (3), 355-363

表1 放射性炭素年代測定結果 ( $\delta^{13}\text{C}$  補正值)

測定番号	試料名	採取場所	試料 形態	処理 方法	$\delta^{13}\text{C}$ (‰) (AMS)	$\delta^{13}\text{C}$ 補正あり	
						Libby Age (yrBP)	pMC (%)
IAAA-171147	No.1	SI13 床面	炭化物	AAA	-29.67 ± 0.46	3,700 ± 30	63.09 ± 0.21
IAAA-171148	No.2	SR01 堀り方	炭化物	AAA	-23.64 ± 0.54	3,820 ± 20	62.14 ± 0.19
IAAA-171149	No.3	SI11・SN01 検出面	炭化物	AAA	-26.89 ± 0.35	3,800 ± 20	62.32 ± 0.19
IAAA-171150	No.4	SI12・SK01 埋土	炭化物	AAA	-27.77 ± 0.42	3,730 ± 20	62.85 ± 0.20
IAAA-171151	No.5	SK25 底面	炭化物	AAA	-27.05 ± 0.40	3,730 ± 20	62.89 ± 0.19
IAAA-171152	No.6	SK02 底面	炭化物	AAA	-26.31 ± 0.43	5,350 ± 30	51.37 ± 0.17
IAAA-171153	No.7	SK49 底面	炭化物	AAA	-24.80 ± 0.38	32,140 ± 150	1.83 ± 0.03
IAAA-171154	No.8	SI10 床面	炭化物	AAA	-28.65 ± 0.58	3,620 ± 20	63.70 ± 0.20
IAAA-171155	No.9	SI06 埋土下位	炭化物	AAA	-27.53 ± 0.35	3,620 ± 20	63.75 ± 0.20
IAAA-171156	No.10	SI12P7 埋土	炭化物	AaA	-25.91 ± 0.38	3,700 ± 20	63.07 ± 0.19
IAAA-171157	No.11	SI14 床面	炭化材	AAA	-24.83 ± 0.34	1,360 ± 20	84.38 ± 0.22
IAAA-171158	No.12	SI14 床面	炭化材	AAA	-23.74 ± 0.44	1,330 ± 20	84.79 ± 0.23
IAAA-171159	No.13	SI14 床面	炭化材	AAA	-25.69 ± 0.58	1,040 ± 20	87.81 ± 0.25
IAAA-171160	No.14	SI14 床面	炭化材	AAA	-26.38 ± 0.27	1,280 ± 20	85.27 ± 0.23

表 2 放射性炭素年代測定結果 ( $\delta^{13}\text{C}$  未補正值、暦年較正用 $^{14}\text{C}$  年代、較正年代 cal BP)

測定番号	$\delta^{13}\text{C}$ 補正なし		暦年較正用(yrBP)	1 $\sigma$ 暦年代範囲	2 $\sigma$ 暦年代範囲
	Age (yrBP)	pMC (%)			
IAAA-171147	3,780 $\pm$ 20	62.48 $\pm$ 0.19	3,700 $\pm$ 26	4085calBP - 4063calBP (17.5%) 4049calBP - 3986calBP (50.7%)	4145calBP - 4119calBP ( 6.4%) 4096calBP - 3971calBP (88.2%) 3940calBP - 3934calBP ( 0.8%)
IAAA-171148	3,800 $\pm$ 20	62.32 $\pm$ 0.18	3,821 $\pm$ 24	4242calBP - 4217calBP (20.6%) 4210calBP - 4155calBP (47.6%)	4347calBP - 4334calBP ( 1.3%) 4296calBP - 4146calBP (92.1%) 4115calBP - 4100calBP ( 2.0%)
IAAA-171149	3,830 $\pm$ 20	62.08 $\pm$ 0.18	3,798 $\pm$ 24	4235calBP - 4196calBP (35.9%) 4184calBP - 4149calBP (30.6%) 4107calBP - 4104calBP ( 1.7%)	4247calBP - 4139calBP (80.2%) 4130calBP - 4090calBP (15.2%)
IAAA-171150	3,780 $\pm$ 20	62.49 $\pm$ 0.19	3,730 $\pm$ 24	4145calBP - 4120calBP (23.4%) 4096calBP - 4080calBP (14.3%) 4035calBP - 3999calBP (30.4%)	4152calBP - 4062calBP (55.5%) 4051calBP - 3986calBP (39.9%)
IAAA-171151	3,760 $\pm$ 20	62.63 $\pm$ 0.19	3,725 $\pm$ 24	4145calBP - 4121calBP (17.3%) 4095calBP - 4075calBP (14.9%) 4039calBP - 3993calBP (36.0%)	4150calBP - 3985calBP (95.4%)
IAAA-171152	5,370 $\pm$ 30	51.23 $\pm$ 0.17	5,351 $\pm$ 27	6208calBP - 6175calBP (21.4%) 6153calBP - 6114calBP (26.7%) 6078calBP - 6063calBP ( 7.1%) 6049calBP - 6023calBP (12.9%)	6271calBP - 6241calBP ( 7.8%) 6215calBP - 6097calBP (57.5%) 6084calBP - 6003calBP (30.2%)
IAAA-171153	32,130 $\pm$ 150	1.83 $\pm$ 0.03	32,137 $\pm$ 145	36229calBP - 35870calBP (68.2%)	36363calBP - 35665calBP (95.4%)
IAAA-171154	3,680 $\pm$ 20	63.22 $\pm$ 0.18	3,622 $\pm$ 24	3971calBP - 3940calBP (31.6%) 3934calBP - 3898calBP (36.6%)	4062calBP - 4050calBP ( 1.6%) 3985calBP - 3858calBP (93.8%)
IAAA-171155	3,660 $\pm$ 20	63.42 $\pm$ 0.19	3,616 $\pm$ 24	3970calBP - 3941calBP (27.2%) 3933calBP - 3891calBP (41.0%)	3983calBP - 3852calBP (95.4%)
IAAA-171156	3,720 $\pm$ 20	62.95 $\pm$ 0.19	3,702 $\pm$ 24	4085calBP - 4066calBP (16.3%) 4047calBP - 3988calBP (51.9%)	4145calBP - 4120calBP ( 6.2%) 4095calBP - 3975calBP (89.2%)

[参考値]

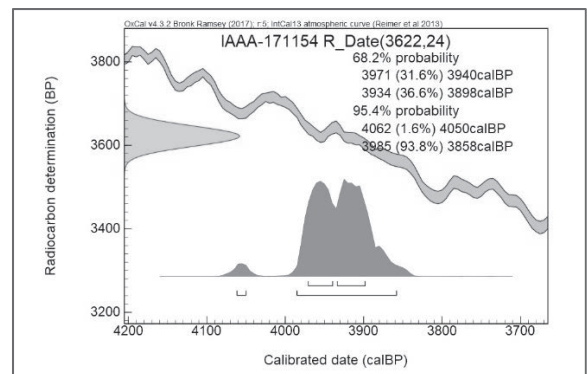
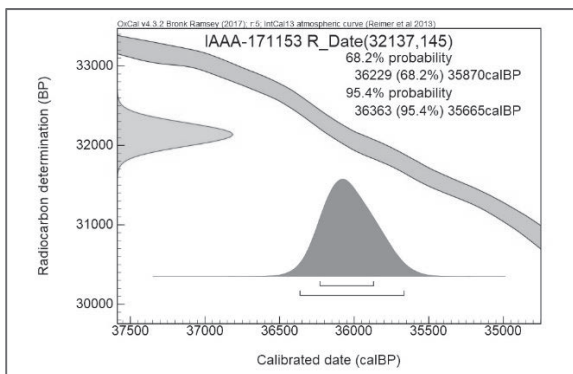
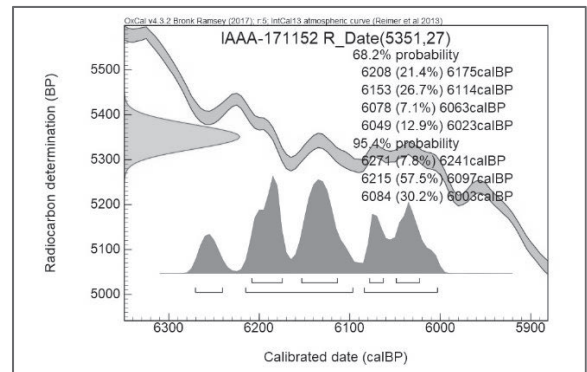
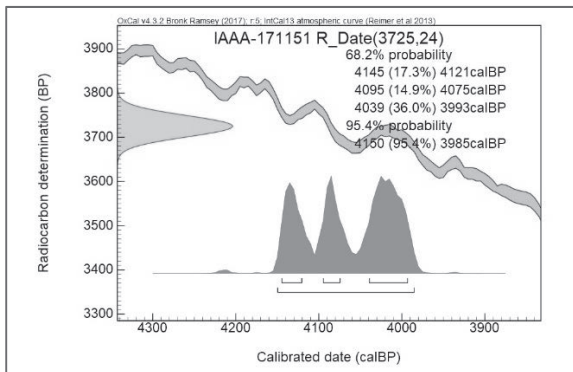
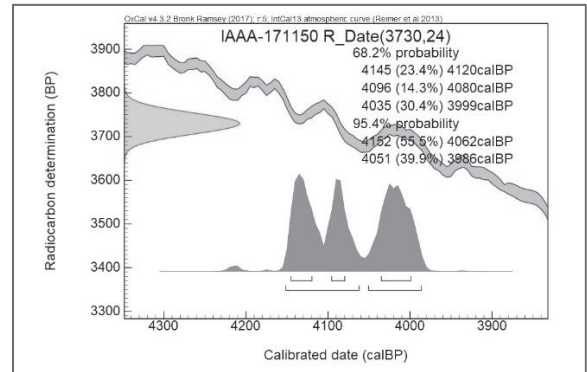
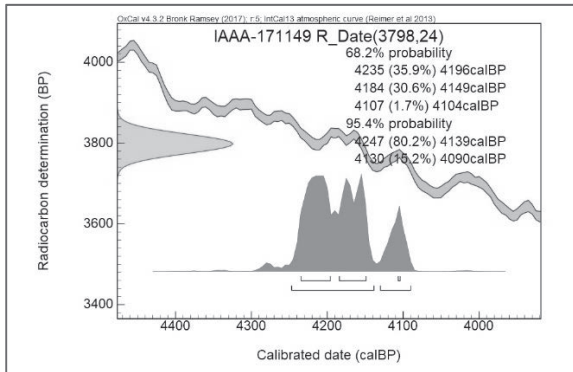
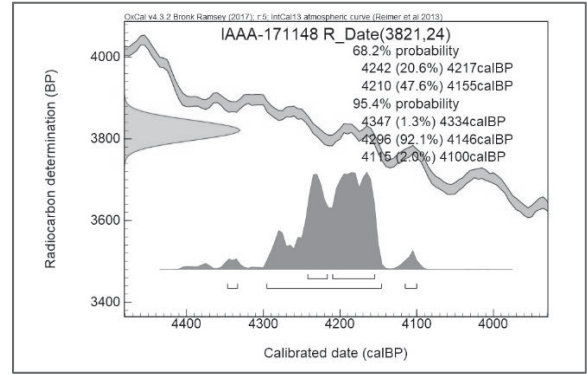
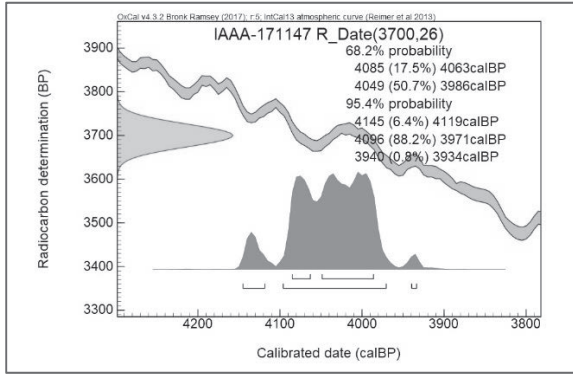
表3 放射性炭素年代測定結果 ( $\delta^{13}\text{C}$  未補正值、暦年較正用 $^{14}\text{C}$ 年代、較正年代 cal BC/AD)

測定番号	$\delta^{13}\text{C}$ 補正なし		暦年較正用(yrBP)	1 $\sigma$ 暦年代範囲	2 $\sigma$ 暦年代範囲
	Age (yrBP)	pMC (%)			
IAAA-171147	3,780 $\pm$ 20	62.48 $\pm$ 0.19	3,700 $\pm$ 26	2136calBC - 2114calBC (17.5%) 2100calBC - 2037calBC (50.7%)	2196calBC - 2170calBC ( 6.4%) 2147calBC - 2022calBC (88.2%) 1991calBC - 1985calBC ( 0.8%)
IAAA-171148	3,800 $\pm$ 20	62.32 $\pm$ 0.18	3,821 $\pm$ 24	2293calBC - 2268calBC (20.6%) 2261calBC - 2206calBC (47.6%)	2398calBC - 2385calBC ( 1.3%) 2347calBC - 2197calBC (92.1%) 2166calBC - 2151calBC ( 2.0%)
IAAA-171149	3,830 $\pm$ 20	62.08 $\pm$ 0.18	3,798 $\pm$ 24	2286calBC - 2247calBC (35.9%) 2235calBC - 2200calBC (30.6%) 2158calBC - 2155calBC ( 1.7%)	2298calBC - 2190calBC (80.2%) 2181calBC - 2141calBC (15.2%)
IAAA-171150	3,780 $\pm$ 20	62.49 $\pm$ 0.19	3,730 $\pm$ 24	2196calBC - 2171calBC (23.4%) 2147calBC - 2131calBC (14.3%) 2086calBC - 2050calBC (30.4%)	2203calBC - 2113calBC (55.5%) 2102calBC - 2037calBC (39.9%)
IAAA-171151	3,760 $\pm$ 20	62.63 $\pm$ 0.19	3,725 $\pm$ 24	2196calBC - 2172calBC (17.3%) 2146calBC - 2126calBC (14.9%) 2090calBC - 2044calBC (36.0%)	2201calBC - 2036calBC (95.4%)
IAAA-171152	5,370 $\pm$ 30	51.23 $\pm$ 0.17	5,351 $\pm$ 27	4259calBC - 4226calBC (21.4%) 4204calBC - 4165calBC (26.7%) 4129calBC - 4114calBC ( 7.1%) 4100calBC - 4074calBC (12.9%)	4322calBC - 4292calBC ( 7.8%) 4266calBC - 4148calBC (57.5%) 4135calBC - 4054calBC (30.2%)
IAAA-171153	32,130 $\pm$ 150	1.83 $\pm$ 0.03	32,137 $\pm$ 145	34280calBC - 33921calBC (68.2%)	34414calBC - 33716calBC (95.4%)
IAAA-171154	3,680 $\pm$ 20	63.22 $\pm$ 0.18	3,622 $\pm$ 24	2022calBC - 1991calBC (31.6%) 1985calBC - 1949calBC (36.6%)	2113calBC - 2101calBC ( 1.6%) 2036calBC - 1909calBC (93.8%)
IAAA-171155	3,660 $\pm$ 20	63.42 $\pm$ 0.19	3,616 $\pm$ 24	2021calBC - 1992calBC (27.2%) 1984calBC - 1942calBC (41.0%)	2034calBC - 1903calBC (95.4%)
IAAA-171156	3,720 $\pm$ 20	62.95 $\pm$ 0.19	3,702 $\pm$ 24	2136calBC - 2117calBC (16.3%) 2098calBC - 2039calBC (51.9%)	2196calBC - 2171calBC ( 6.2%) 2146calBC - 2026calBC (89.2%)
IAAA-171157	1,360 $\pm$ 20	84.41 $\pm$ 0.21	1,364 $\pm$ 21	650calAD - 666calAD (68.2%)	641calAD - 681calAD (95.4%)
IAAA-171158	1,310 $\pm$ 20	85.00 $\pm$ 0.21	1,325 $\pm$ 21	659calAD - 687calAD (68.2%)	654calAD - 712calAD (82.5%) 745calAD - 765calAD (12.9%)
IAAA-171159	1,060 $\pm$ 20	87.69 $\pm$ 0.22	1,043 $\pm$ 22	990calAD - 1017calAD (68.2%)	970calAD - 1025calAD (95.4%)
IAAA-171160	1,300 $\pm$ 20	85.03 $\pm$ 0.22	1,279 $\pm$ 21	686calAD - 717calAD (38.8%) 743calAD - 766calAD (29.4%)	673calAD - 770calAD (95.4%)

[参考値]



1 放射性炭素年代 (AMS) 測定



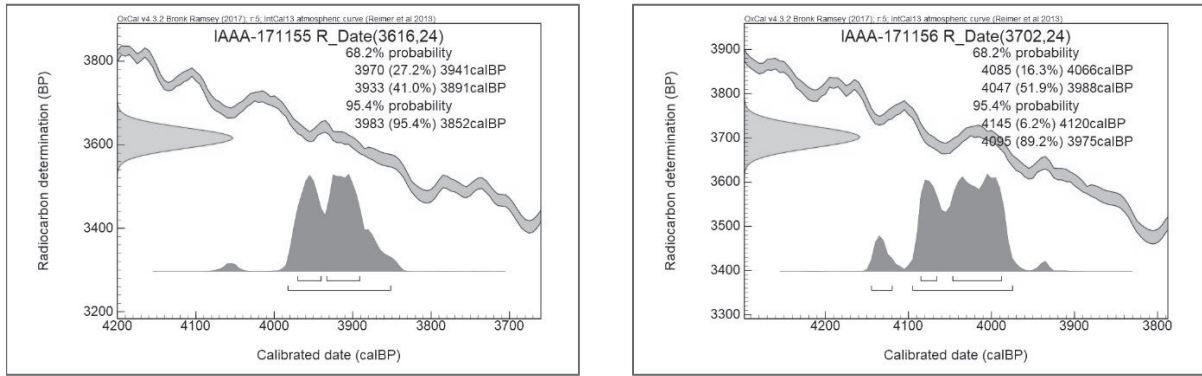
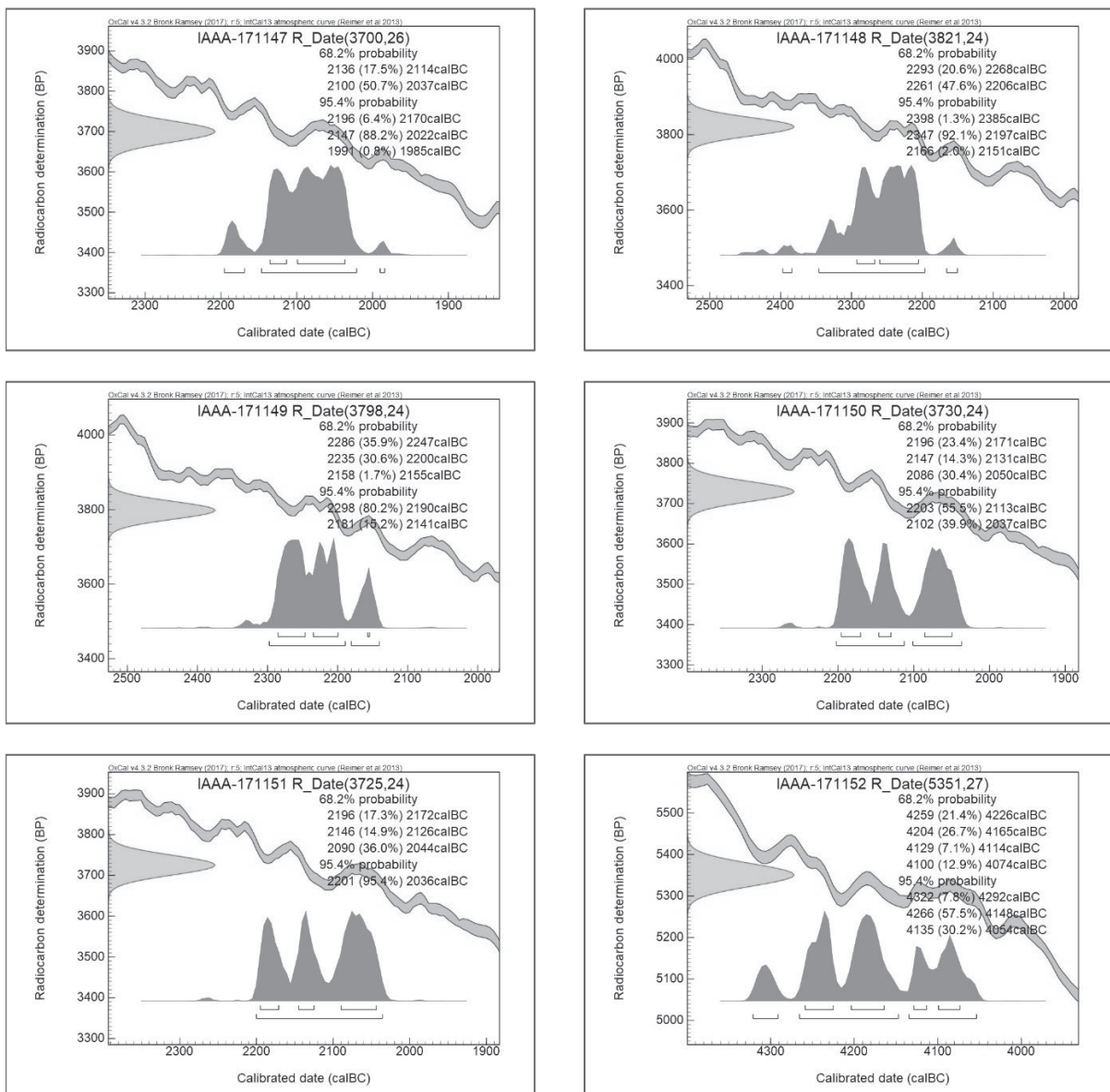


図1 暦年較正年代グラフ (cal BP、参考)



1 放射性炭素年代 (AMS) 測定

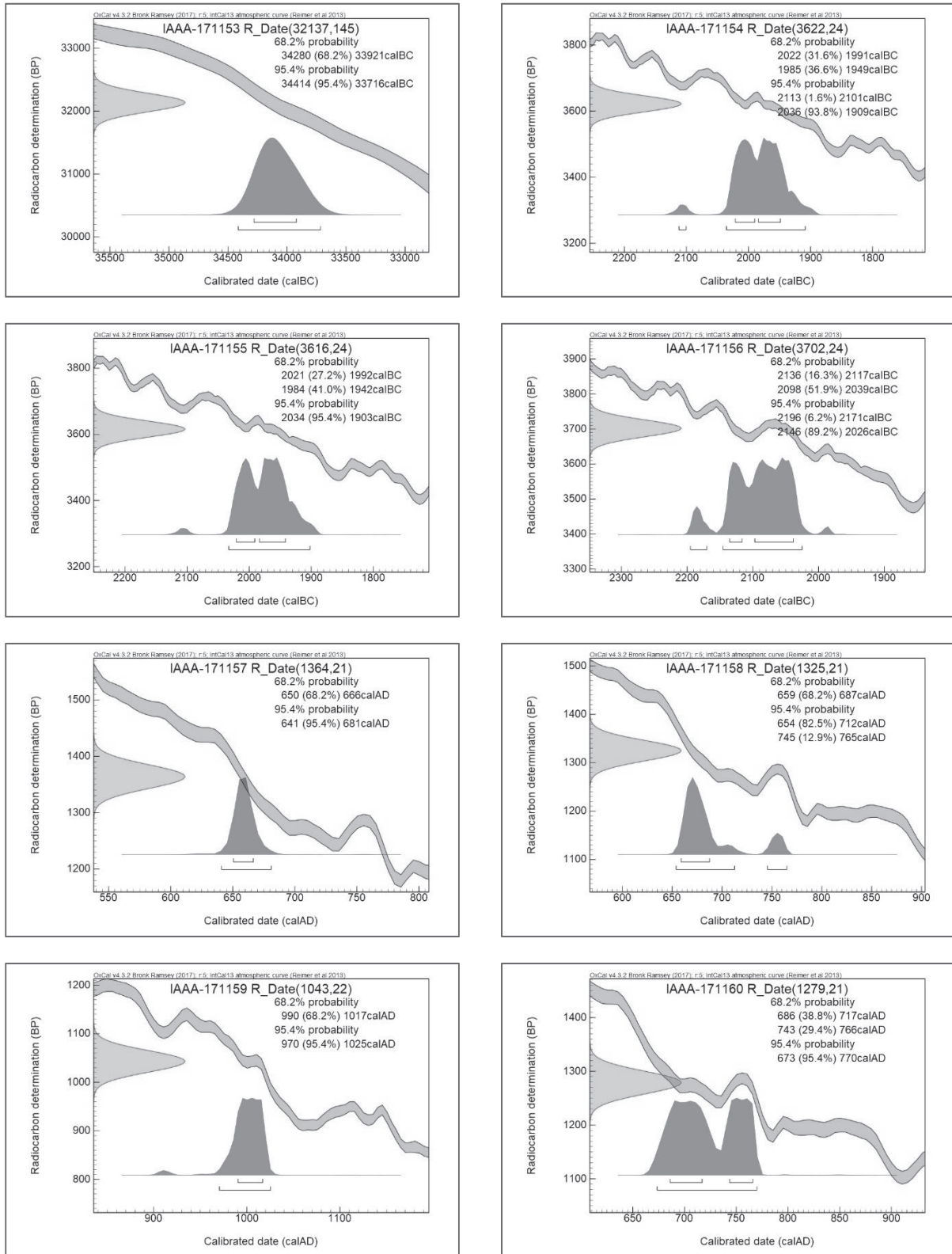


図2 暦年較正年代グラフ (cal BC/AD、参考)

## 2 炭化材樹種同定

(株)加速器分析研究所

### 1 試料

鹿糠浜Ⅱ遺跡は岩手県九戸郡洋野町種市第15地割（北緯40° 23′ 28″、東経141° 43′ 9″）に所在する。当時の木材利用状況を調査する目的で、SI14の床面から出土した炭化材4点の樹種同定を行った(表1)。

なお、これらの同一試料を含む14点の放射性炭素年代測定が実施されている。樹種同定を行った炭化材4点は古墳時代終末期から古代頃の年代値を示した（別稿年代測定報告参照）。

### 2 分析方法

炭化材は自然乾燥後にステンレス剃刀で横断面、放射断面、接線断面を割り出し、プレパラートに固定した。これを反射光式顕微鏡で観察し、現生標本の形態に基づき同定を行った。

### 3 結果

同定結果を表1に示す。本遺跡の炭化材4試料は、カツラ2点、クリ、サクラ属サクラ亜属各1点に同定された。以下に同定の根拠を示す。

・クリ (*Castanea crenata* Sieb. et Zucc.)

年輪はじめに、大きい道管がほぼ単独で数列配列する。その後径が急減し、薄壁の角張った小管孔が火炎状に配列する環孔材。道管は単穿孔を有し、放射組織は平伏細胞のみの同性で、単列である。

・カツラ (*Cercidiphyllum japonicum* Sieb. et Zucc.)

薄壁で角張った小道管が年輪内に密に分布する散孔材である。道管の占有率が極めて高い。道管は段数が多い階段穿孔で、道管側壁も階段状である。道管放射組織間壁孔も階段状ないし対列状となる。放射組織は異性で、1-2列で単列の場合と2列が繰り返りつながることがある。

・サクラ属サクラ亜属 (*Prunus* subgen. *Cerasus*)

やや小さい道管が単独ないし数個放射方向や斜めに複合し、平等に分布する散孔材である。晩材部で多少径が小さくなる。道管は、単穿孔でらせん肥厚があり、放射組織は異性で1-3列である。

表1 鹿糠浜Ⅱ遺跡出土炭化材

試料番号	遺構	層位	樹種
No. 11	SI14	床面	サクラ属サクラ亜属
No. 12	SI14	床面	カツラ
No. 13	SI14	床面	カツラ
No. 14	SI14	床面	クリ


#### 4 考察

出土した炭化材のうちクリは建築材としてよく利用されており、カツラやサクラ属も東北では比較的使用例がある。岩手県の奈良～平安時代にかけての焼失住居における炭化材出土例では、コナラ節材、クリ材が優占するが、一戸町御所野遺跡の古墳末～平安とみられる住居跡の炭化材はクリ、コナラ節以外にカツラ、サクラ属のほかエゴノキ、ニシキギなど多種材が出土し、北館B遺跡でもカツラ、サクラ属が炭化材として比較的多く出土している（伊東・山田編2012）。

#### 文献

伊東隆夫・山田昌久 編. 2012. 木の考古学 出土製品用材データベース. 449pp. 海青社.

※) 本分析は古代の森研究舎の協力を得て行った。




No.11-C



No.11-R



No.11-T




No.12-C



No.12-R




No.12-T



No.13-C




No.13-R




No.13-T


図版1 鹿糠浜Ⅱ遺跡出土炭化材顕微鏡写真 C:横断面、R:放射断面、T:接線断面、スケールは0.01mm



No.14-C



No.14-R



No.14-T

図版2 鹿糠浜Ⅱ遺跡出土炭化材顕微鏡写真 C: 横断面、R: 放射断面、T: 接線断面、スケールは0.01mm

### 3 琥珀分析

(株)第四紀地質研究所

#### 1. 実験条件

分析はエネルギー分散型蛍光X線分析装置で行なった。

この分析装置は標準試料を必要としないファンダメンタルパラメータ法（F P法）による自動定量計算システムが採用されており、6 C～9 2 Uまでの元素分析ができ、ハイパワーX線源（最大30 k V、4 mA）の採用で微量試料～最大290 mm φ × 80 mm Hまでの大型試料の測定が可能である。小形試料では16試料自動交換機構により連続して分析できる。分析はバルクF P法でおこなった。F P法とは試料を構成する全元素の種類と濃度、X線源のスペクトル分布、装置の光学系、各元素の質量吸収係数など装置定数や物性値を用いて、試料から発生する各元素の理論強度を計算する方法である。分析にあたっては標準サンプルを分析し、キャリブレーションを行い、装置の正常さを保って行った。

実験条件はバルクF P法（スタンダードレス方式）、分析雰囲気＝真空、X線管ターゲット素材＝Rh、加速電圧＝30 k V、管電流＝自動制御、分析時間＝200秒（有効分析時間）である。

分析対象元素はAl.Si.S.K.Ca.Cr.Mn.Fe.Cu.As.Os.Au.Hg.Pdの14元素、分析値は試料の含水量＝0と仮定し、元素の重量％を100％にノーマライズし、表示した。分析対象元素は自動定性でおこなった。

主要元素の濃度（重量％）でSi-Al、S-Si、K-Caの3組の組み合わせで図を作成した。

#### 2. 分析試料

分析に供した試料は第1表化学分析表に示すように鹿糠浜Ⅱ遺跡・琥珀、北ノ沢Ⅰ遺跡・琥珀、間木戸Ⅰ遺跡より出土した琥珀遺物と現地に赴き採取あるいは提供していただいた琥珀原石と対比した。採取した琥珀原石は久慈市琥珀博物館・琥珀、久慈市上山琥珀の坑道からの琥珀、野田村琥珀海岸の琥珀（上山氏より提供）久慈市滝沢（滝沢地区の滝沢氏より提供）、いわき市琥珀（いわき市・アンモナイトセンターの鈴木直氏より提供）、銚子市琥珀（外川ミニ郷土資料館より提供）である。

#### 3. 分析結果

##### 3-1 Si-Alの相関について

第1図Si-Al図に示すように琥珀類はSi-1、～Si-5の5つの領域に分かれる。Si-1の領域には久慈市と野田村の琥珀原石が集中する。Si-2の領域には鹿糠浜Ⅱ遺跡・琥珀と間木戸Ⅰ遺跡・琥珀が共存し、いわき市の琥珀、久慈市滝沢・琥珀が共存する。Si-3の領域には北ノ沢Ⅰ遺跡・琥珀と鹿糠浜Ⅱ遺跡・琥珀が共存する。Si-4の領域には間木戸Ⅰ遺跡埋土下位・琥珀が集中する。Si-5の領域には銚子・琥珀の金と黒の琥珀が集中する。

##### 3-2 S-Siの相関について

第2図S-Si図に示すようにS-1～S-5の領域に分類された。

S-1の領域には間木戸Ⅰ遺跡・琥珀、久慈市琥珀博物館・琥珀、銚子・琥珀一金が集中する。S-2の領域には北ノ沢Ⅰ遺跡・琥珀、間木戸Ⅰ遺跡・琥珀、琥珀神社・琥珀が共存する。S-3の領域にはいわき市の琥珀が集中する。S-4の領域には上山琥珀・金と黒が集中し、間木戸Ⅰ遺跡埋土下位・琥珀、野田村琥珀海岸・琥珀が共存する。S-5の領域には鹿糠浜Ⅱ遺跡・琥珀が集中し、銚子・琥珀一黒が共存する。



### 3-3 K-Caの相関について

第3図K-Ca図に示すようにK-1の領域には上山琥珀・金と黒、久慈市琥珀博物館・琥珀と久慈市滝沢・琥珀が集中する。K-2の領域にはいわき市の琥珀が集中する。K-3の領域には間木戸I遺跡・琥珀、琥珀神社・琥珀が共存する。K-4の領域には鹿糠浜II遺跡・琥珀と野田村琥珀海岸・琥珀の領域と共存する。K-5の領域には銚子・琥珀—黒が集中する。K-6の領域には銚子・琥珀—金が集中する。北ノ沢I遺跡・琥珀はK-3とK-6の領域に分散する。

## 4. まとめ

- 1) 琥珀は木の樹液が地中に樹木とともに埋没して形成されたもので、地層の続成作用の過程でゲル状のSiやAl及びその他の元素が樹液にしみこみ固化していったものと推察され、その時間経過と続成作用の過程が異なれば化学組成も異なるものであると考えられる。
- 2) Si-Alの相関では間木戸I遺跡・琥珀といわき市・琥珀はAlの含有量で明瞭に分別され、さらには久慈市琥珀博物館・琥珀も領域を異にし、分別される。この図から間木戸I遺跡・琥珀、久慈市琥珀博物館・琥珀、いわき市琥珀は分別される。  
鹿糠浜II遺跡・琥珀はSi-2の領域に集中し、間木戸I遺跡・琥珀と共存する。  
北ノ沢I遺跡・琥珀はSi-3の領域にあり、鹿糠浜II遺跡・琥珀とは異質である。
- 3) S-Siの相関では鹿糠浜II遺跡・琥珀は独自のS-5の領域を形成し、他の琥珀とは異なることを示している。北ノ沢I遺跡・琥珀はS-2の領域にあり、鹿糠浜II遺跡・琥珀とは異なる領域にある。
- 4) K-Caの相関ではK-1の領域には上山琥珀・久慈市琥珀博物館・琥珀久慈市滝沢・琥珀が集中し、K-2の領域にはいわき市の琥珀が集中し、久慈市の琥珀といわき市の琥珀は明瞭に分別される。  
鹿糠浜II遺跡・琥珀はK-4の領域で野田村琥珀海岸の琥珀の領域で混在する。北ノ沢I遺跡・琥珀はK-1とK-6の領域に分散する。

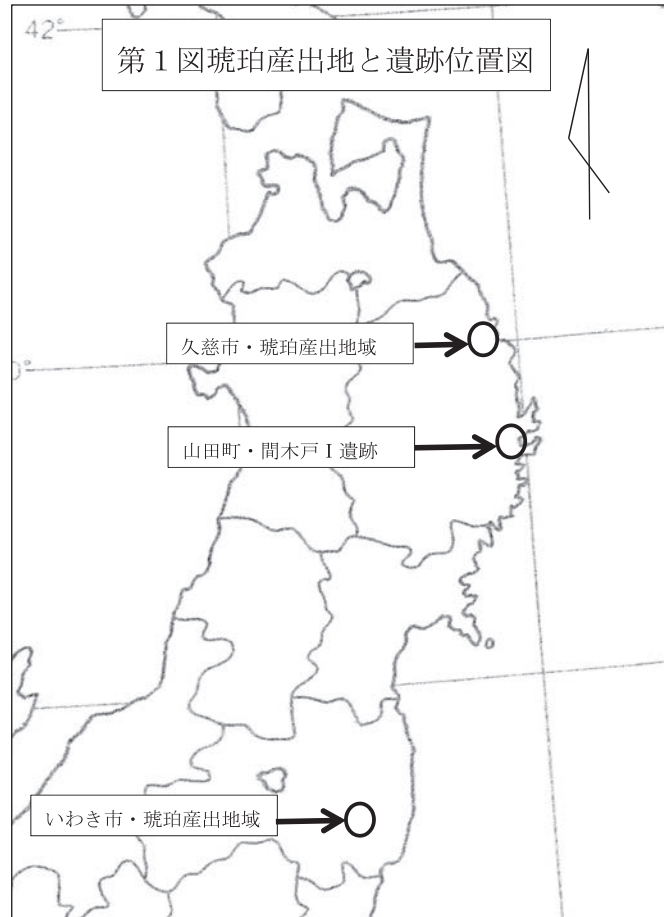
間木戸I遺跡・琥珀は久慈市琥珀博物館・琥珀、久慈市滝沢・琥珀、いわき市の琥珀とは分別され、異なる琥珀であると推察される。

鹿糠浜II遺跡・琥珀は組成的にはどこの琥珀原石とも対比されず、現在採取されている琥珀原石とは異なる組成を示し、北ノ沢I遺跡・琥珀も同様に対比される琥珀原石はない。

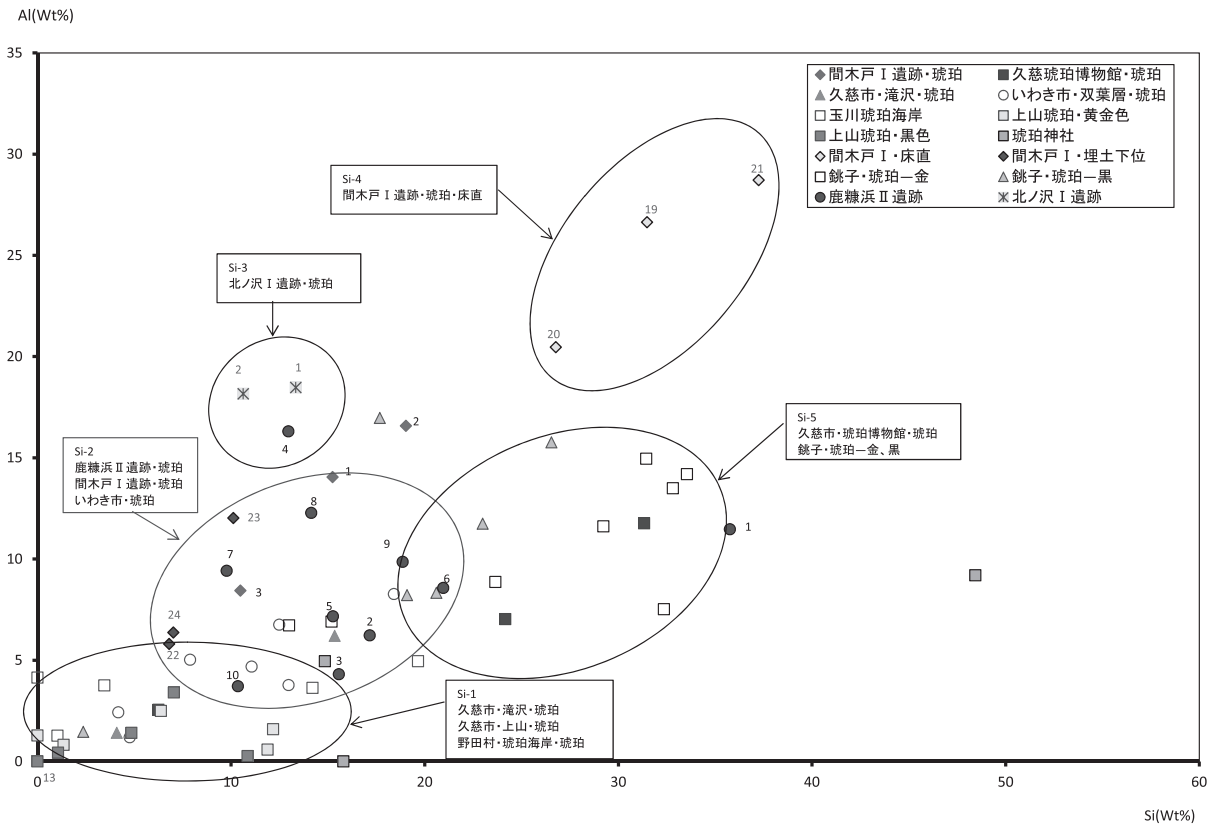
第 1 表 琥珀元素化学分析表

試料名	Al	Si	S	K	Ca	Cr	Mn	Fe	Cu	As	Os	Au	Hg	Pb	Total	備考
AM-1	14.0507	15.2384	52.7255	3.4040	8.1349	0.5316	0.3988	1.4460	0.2766	0.6985	1.8367	0.0000	1.2583	0.0000	100.0000	間木戸 I 遺跡・琥珀
AM-2	16.5763	19.0268	50.0476	2.4426	10.0603	0.0000	0.0000	1.5647	0.1300	0.0000	0.0000	0.1517	0.0000	0.0000	100.0000	間木戸 I 遺跡・琥珀
AM-3	8.4392	10.4809	69.8419	3.7131	5.1509	0.0000	0.3619	0.8711	0.2461	0.2241	0.0000	0.6055	0.0000	0.0651	99.9998	間木戸 I 遺跡・琥珀
AM-4	11.7665	31.3272	43.8582	0.5526	3.8442	0.0000	0.0734	6.3170	0.3276	0.0000	0.1170	0.9837	0.6699	0.1627	100.0000	久慈市琥珀博物館・琥珀
AM-5	2.5535	6.2442	81.9707	1.4345	2.1174	0.0000	0.0774	0.5930	0.3101	0.0000	1.8777	1.0354	0.6434	1.1427	100.0000	久慈市琥珀博物館・琥珀
AM-6	7.0312	24.1593	49.0651	2.4924	3.8898	0.0000	0.0000	2.4478	0.4408	0.0000	1.9975	0.9618	5.1568	2.3575	100.0000	久慈市琥珀博物館・琥珀
AM-7	6.2006	15.3451	36.8141	1.3630	1.0261	0.0000	0.1345	36.8043	0.8762	0.0000	0.0000	0.0000	0.0000	1.4362	100.0001	久慈市滝沢・琥珀
AM-8	1.4130	4.0905	88.2884	1.2743	1.4523	0.0000	0.2473	1.0918	0.0000	0.2014	0.0000	0.7369	1.2040	0.0000	99.9999	久慈市滝沢・琥珀
AM-9	6.7613	12.4819	68.9139	1.5681	7.2198	0.0000	0.3306	1.9902	0.0775	0.1723	0.4845	0.0000	0.0000	0.0000	100.0001	いわき市・琥珀
AM-10	3.7726	12.9652	64.6498	2.8156	10.2215	0.3602	0.1459	3.2478	0.9009	0.0000	0.0000	0.4276	0.0000	0.4928	99.9999	いわき市・琥珀
AM-11	2.4258	4.1704	82.1241	1.8157	5.0777	0.0350	0.1717	1.6862	0.6888	0.2801	0.3110	0.5806	0.5843	0.0486	100.0000	いわき市・琥珀
AM-12	4.6867	11.0545	62.3392	3.1056	14.2242	0.4149	0.2971	2.8051	0.1051	0.0000	0.5771	0.0000	0.3905	0.0000	100.0000	いわき市・琥珀
AM-13	5.0298	7.8843	65.0486	3.5537	14.3874	0.0000	0.4311	2.1541	0.0763	0.1479	0.1814	0.7051	0.2354	0.1649	100.0000	いわき市・琥珀
AM-14	8.2746	18.4077	58.2751	3.4682	8.2850	0.0000	0.2724	1.3507	0.2416	0.0000	0.0000	1.1328	0.2919	0.0000	100.0000	いわき市・琥珀
AM-15	1.1999	4.7653	84.6569	2.5471	5.2303	0.0041	0.0598	0.7784	0.0000	0.0000	0.0000	0.7581	0.0000	0.0000	99.9999	いわき市・琥珀
KOH-1	3.6325	14.2030	49.1248	8.7114	9.3636	0.0000	2.3770	2.1363	0.7003	1.0212	0.8423	1.9868	0.0000	5.9008	100.0000	玉川琥珀海岸
KOH-2	1.2729	1.0382	81.7198	3.5588	4.1093	0.0000	0.0199	4.7465	0.1745	0.7826	1.0248	1.3436	0.2090	0.0000	99.9999	玉川琥珀海岸
KOH-3	4.1406	0.0000	80.0343	1.4377	3.3910	0.2981	0.0000	2.8605	0.0000	0.0000	5.7653	0.0000	0.0000	2.0725	100.0000	玉川琥珀海岸
KOH-4	4.9518	19.6530	58.1012	5.6093	9.0750	0.1928	0.0000	1.9930	0.0000	0.0000	0.0000	0.4239	0.0000	0.0000	100.0000	玉川琥珀海岸
KOH-5	3.7583	3.4546	53.3376	8.3738	24.6310	1.5317	0.0000	1.0921	1.5631	0.0000	1.8252	0.0000	0.2422	0.1905	100.0001	玉川琥珀海岸
KOH-6	2.4991	6.3737	81.6672	0.3369	1.9009	0.0000	0.0000	5.4015	0.5335	0.1308	0.0000	0.2957	0.0000	0.8607	100.0000	上山琥珀・黄金色
KOH-7	1.2793	0.0000	93.5118	2.1290	0.3131	0.0000	0.1489	1.4666	0.6286	0.3278	0.1948	0.0000	0.0000	0.0000	99.9999	上山琥珀・黄金色
KOH-8	1.5948	12.1700	76.7613	1.7059	2.1689	0.0000	0.0000	2.3692	0.0176	0.0000	1.5931	0.0824	1.5367	0.0000	99.9999	上山琥珀・黄金色
KOH-9	0.8170	1.3523	91.5964	1.3134	2.0096	0.8117	0.1254	1.5521	0.1905	0.0000	0.2315	0.0000	0.0000	0.0000	99.9999	上山琥珀・黄金色
KOH-10	0.5829	1.8794	82.3039	1.4125	0.9165	0.1112	0.0000	2.2975	0.2553	0.0000	0.0000	0.0000	0.2200	0.0207	99.9999	上山琥珀・黄金色
KOH-11	0.4349	1.0675	89.3723	2.3126	3.6745	0.3200	0.0705	1.8067	0.6003	0.0000	0.1524	0.0000	0.1884	0.0000	100.0001	上山琥珀・黑色
KOH-12	0.2644	10.8509	71.3827	1.1381	11.1906	0.0000	0.0624	4.3539	0.2008	0.0827	0.1903	0.1223	0.1294	0.0317	100.0002	上山琥珀・黑色
KOH-13	0.0000	0.0000	88.1062	1.5121	8.0349	0.0000	0.0647	1.3779	0.4683	0.1279	0.0000	0.0000	0.0000	0.3080	100.0000	上山琥珀・黑色
KOH-14	1.4111	4.8495	89.0018	1.7784	1.2969	0.0000	0.1306	1.0101	0.3366	0.0000	0.1454	0.0000	0.0000	0.0397	100.0001	上山琥珀・黑色
KOH-15	3.4059	7.0469	74.7557	2.3044	3.3903	0.1667	0.0000	8.0133	0.6336	0.0298	0.0000	0.1205	0.0000	0.1329	100.0000	上山琥珀・黑色
KOH-16	0.0025	15.8011	53.2936	1.7291	4.1812	0.2469	0.7838	21.3365	0.6790	0.1226	1.2036	0.0000	0.0000	0.6200	99.9999	琥珀神社
KOH-17	9.1929	48.4409	11.9984	3.1010	6.8646	0.1422	1.0795	17.5211	0.3847	0.0000	0.0000	0.0000	0.5925	0.6822	100.0000	琥珀神社
KOH-18	4.9490	14.8453	49.7582	5.0083	9.6580	0.0000	0.5918	13.2895	0.5313	0.0000	0.5704	0.1854	0.7128	0.0000	100.1000	琥珀神社
KOH-19	26.6349	31.4746	26.9174	3.2634	2.5523	0.1126	0.3169	7.4646	0.3911	0.1210	0.5592	0.1920	0.0000	0.0000	100.0000	間木戸 I ・床直
KOH-20	20.4665	26.7716	41.3959	3.6644	3.7617	0.0044	0.0000	3.3390	0.2469	0.0000	0.0000	0.1088	0.0572	0.1835	99.9999	間木戸 I ・床直
KOH-21	28.7139	37.2463	23.6042	2.9289	2.6417	0.1604	0.3191	3.9479	0.3174	0.0746	0.0456	0.0000	0.0000	0.0000	100.0000	間木戸 I ・床直
KOH-22	5.8028	6.8024	72.2621	3.5924	5.7815	0.1411	0.0370	2.5801	0.8902	0.5304	1.5801	0.0000	0.0000	0.0000	100.0001	間木戸 I ・埋土下位
KOH-23	12.0254	10.1119	60.6523	3.8007	5.7615	0.4722	1.3140	3.3675	0.0710	0.2919	1.7988	0.3326	0.0000	0.0000	99.9998	間木戸 I ・埋土下位
KOH-24	6.3742	7.0114	73.5401	4.6182	2.6476	0.0367	0.3715	0.9648	0.3455	0.0834	0.8030	2.7808	0.4228	0.0000	100.0000	間木戸 I ・埋土下位
Cho-1	14.9520	31.4377	34.5348	7.9734	8.5718	0.0000	0.0000	1.0694	0.5379	0.9235	0.0000	0.0000	0.0000	0.0000	100.0005	外川ニ郷土資料館
Cho-2	6.7227	12.9920	68.0672	6.2280	1.5612	0.0000	0.1885	2.7723	0.1146	0.0000	0.0000	0.1853	0.8133	0.3548	99.9999	外川ニ郷土資料館
Cho-3	7.5217	32.3564	42.6947	5.6738	4.1219	0.0000	0.1510	7.2010	0.1697	0.1043	0.0000	0.0000	0.0000	0.0000	99.9945	外川ニ郷土資料館

試料名	Al	Si	S	K	Ca	Cr	Mn	Fe	Cu	As	Os	Au	Hg	Pb	Total	備考
Cho-4	13.4928	32.8182	40.8912	3.2628	3.5719	0.0000	0.2828	4.9733	0.1949	0.0884	0.2689	0.0667	0.0000	0.0881	100.0000	外川 ≡ 二郷土資料館
Cho-5	11.6160	29.2215	12.1107	8.1312	3.6762	0.0000	0.7246	32.6128	1.3755	0.5316	0.0000	0.0000	0.0000	0.0000	100.0001	外川 ≡ 二郷土資料館
Cho-6	14.1867	33.6429	26.3434	5.5412	5.9691	0.0028	0.2154	13.4973	0.2159	0.0000	0.2539	0.0000	0.1577	0.0738	100.0001	外川 ≡ 二郷土資料館
Cho-7	8.8620	33.6473	53.1281	3.9946	4.8283	0.1815	0.2058	4.4874	0.5660	0.0988	0.0000	0.0000	0.0000	0.0000	99.9998	外川 ≡ 二郷土資料館
Cho-8	6.9113	15.1857	47.1124	5.0474	2.4043	0.0000	0.2215	22.6286	0.2129	0.0000	0.0000	0.0000	0.2207	0.0554	100.0002	外川 ≡ 二郷土資料館
Cho-9	1.4600	2.3639	88.1374	2.6106	1.2398	0.0000	0.0000	2.1624	0.3914	0.0000	0.0000	1.0614	0.3991	0.1739	99.9999	外川 ≡ 二郷土資料館
Cho-10	15.7630	26.5359	32.8563	3.4079	9.1336	0.5834	0.4071	8.5865	0.9014	0.1924	0.0000	0.0000	0.4929	1.1395	99.9999	外川 ≡ 二郷土資料館
Cho-11	11.7482	22.9848	40.2960	3.4122	8.4115	0.7321	1.0429	6.8151	0.0000	0.3464	2.0138	1.5916	0.6055	0.0000	100.0001	外川 ≡ 二郷土資料館
Cho-12	8.2150	19.0873	17.7823	4.4623	8.4217	0.0000	0.0000	38.6956	3.2973	0.0385	0.0000	0.0000	0.0000	0.0000	100.0000	外川 ≡ 二郷土資料館
Cho-13	16.9645	17.6756	21.3999	2.9386	7.0433	0.0000	0.7876	31.7498	0.8509	0.0000	0.0000	0.0000	0.1579	0.4318	99.9999	外川 ≡ 二郷土資料館
Cho-14	8.3251	20.5978	42.2224	6.1912	9.9820	0.1404	0.5301	9.5954	0.3766	0.0900	0.4171	0.3378	0.0000	1.1939	99.9998	外川 ≡ 二郷土資料館
Sk-1	11.4705	35.7596	23.8186	9.8098	14.4999	0.3862	0.0000	1.5461	1.2152	0.9436	0.0000	0.0000	0.0000	0.5503	99.9998	鹿糠浜Ⅱ遺跡・琥珀遺物
Sk-2	6.2298	17.1528	41.3693	18.4806	10.5717	0.7055	0.0000	3.2698	0.1009	0.0000	1.6196	0.5000	0.0000	0.0000	100.0000	鹿糠浜Ⅱ遺跡・琥珀遺物
Sk-3	4.3075	15.5631	19.3651	19.5551	14.7672	2.0976	0.9125	20.3910	3.0408	0.0000	0.0000	0.0000	0.0000	0.0000	99.9999	鹿糠浜Ⅱ遺跡・琥珀遺物
Sk-4	16.3114	12.9589	58.4859	3.9198	5.1093	0.3289	0.0000	1.1134	0.1980	0.0000	0.3310	0.9413	0.3022	0.0000	100.0001	鹿糠浜Ⅱ遺跡・琥珀遺物
Sk-5	7.1684	15.2586	30.9275	13.2934	21.0151	0.9370	0.0526	9.0323	1.4721	0.0027	0.0000	0.0000	0.8402	0.0000	99.9999	鹿糠浜Ⅱ遺跡・琥珀遺物
Sk-6	8.5733	20.9523	26.9591	7.5713	14.1185	0.0000	2.1620	7.7100	1.0872	0.0000	3.0606	1.6056	6.2003	0.0000	100.0002	鹿糠浜Ⅱ遺跡・琥珀遺物
Sk-7	9.4221	9.7721	32.9016	21.3557	18.5058	1.0621	0.5621	2.8234	0.3549	0.0000	0.6101	0.0000	0.6156	2.0144	99.9999	鹿糠浜Ⅱ遺跡・琥珀遺物
Sk-8	12.2779	14.1327	27.3941	9.0991	14.2123	0.9068	0.0000	20.5486	0.9259	0.5026	0.0000	0.0000	0.0000	0.0000	100.0000	鹿糠浜Ⅱ遺跡・琥珀遺物
Sk-9	9.8600	18.8536	50.9517	6.2718	12.5536	0.0000	0.0000	0.5401	0.4347	0.0000	0.0000	0.1964	0.0000	0.3381	100.0000	鹿糠浜Ⅱ遺跡・琥珀遺物
Sk-10	3.7131	10.3476	40.4543	6.1800	16.1826	1.3602	2.5286	6.3353	3.4171	0.0000	4.7687	1.8925	2.8201	0.0000	100.0001	鹿糠浜Ⅱ遺跡・琥珀遺物
Kt-1	18.4675	13.3407	57.1253	2.2280	5.8718	0.2092	0.6644	1.2246	0.0000	0.0000	0.6578	0.0731	0.1377	0.0000	100.0001	北ノ沢Ⅰ遺跡・琥珀遺物
Kt-2	18.1561	10.6245	53.7625	6.3238	6.2895	0.0000	0.5435	1.2686	0.4094	0.1413	1.0718	1.3061	0.1028	0.0000	99.9999	北ノ沢Ⅰ遺跡・琥珀遺物

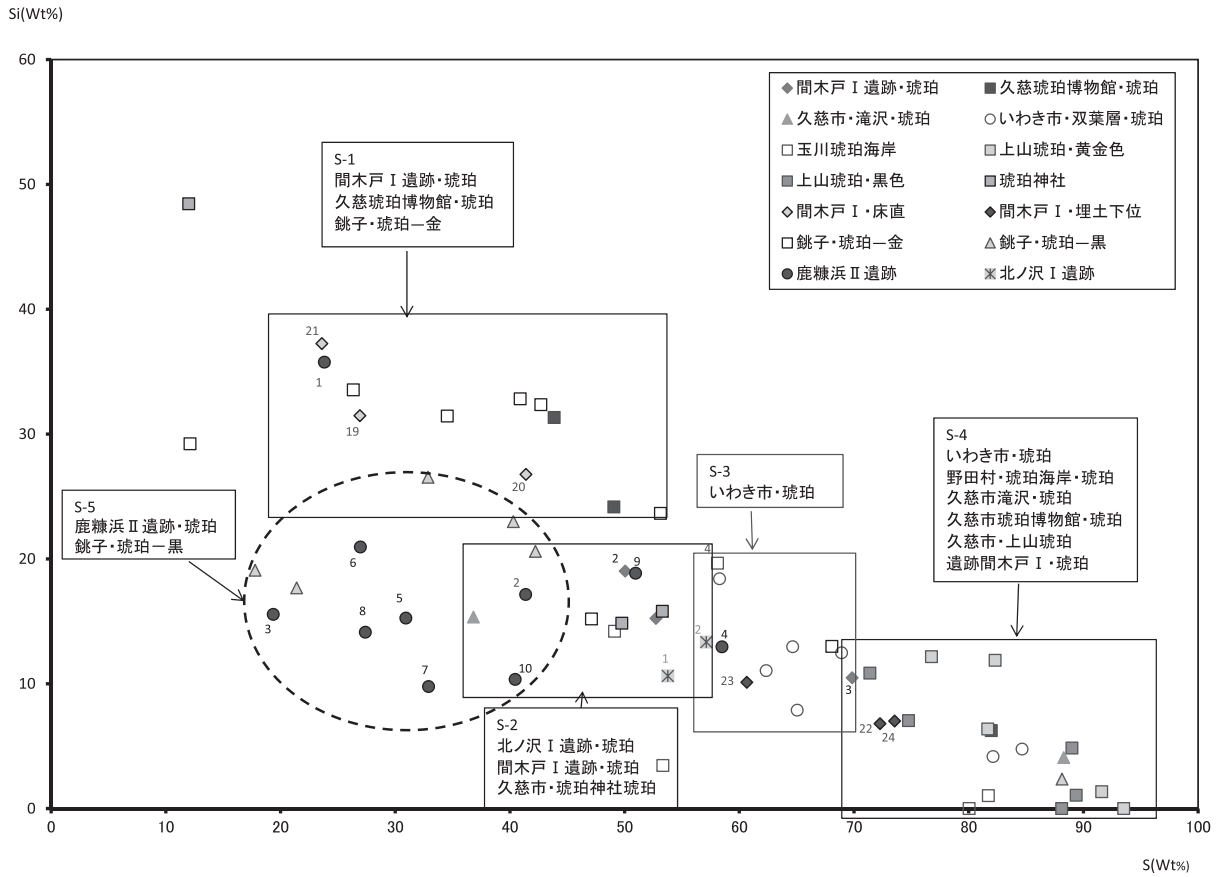


第 1 図 琥珀産出地と遺跡位置図

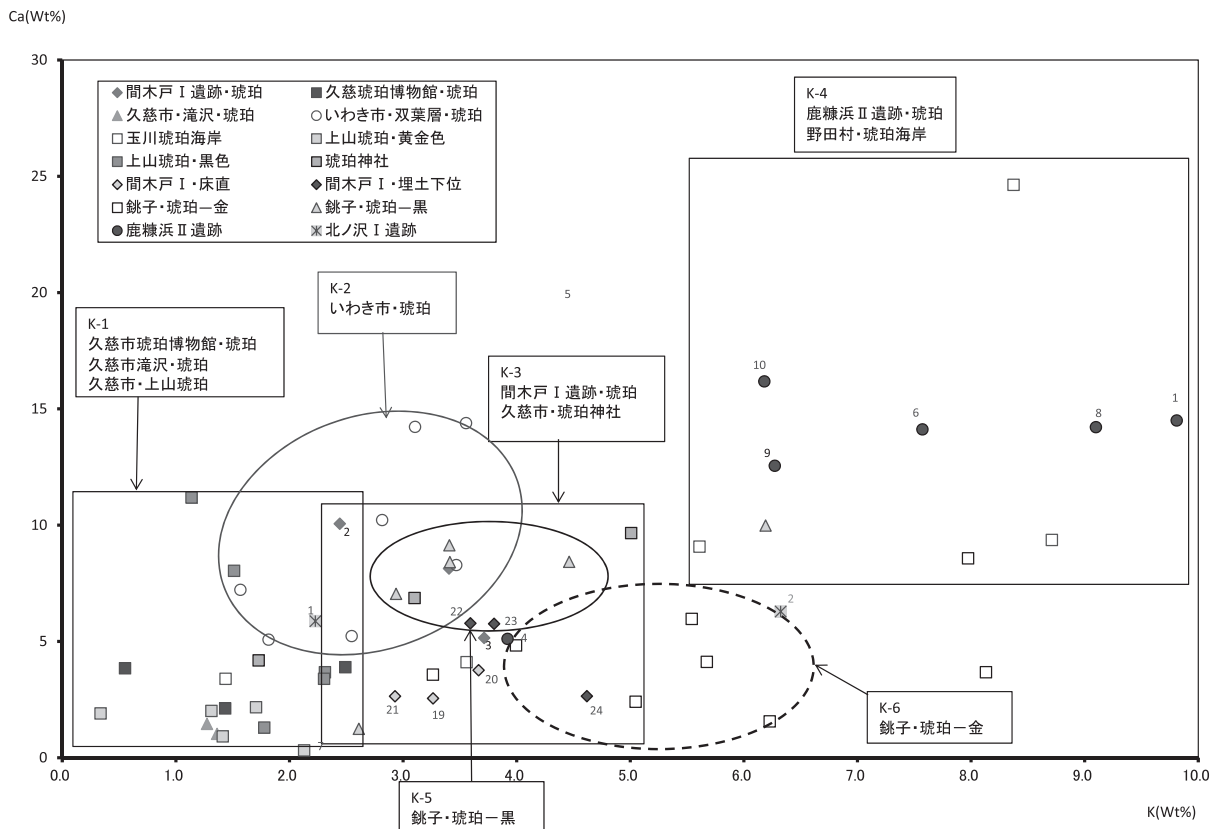


第 2 図 Si-Al 図

3 琥珀分析



第3図 S-Si図



第4図 K-Ca図

鹿糠浜Ⅱ遺跡・分析琥珀写真




鹿糠浜Ⅱ遺跡・琥珀-1




鹿糠浜Ⅱ遺跡・琥珀-2



鹿糠浜Ⅱ遺跡・琥珀-3




鹿糠浜Ⅱ遺跡・琥珀-4




鹿糠浜Ⅱ遺跡・琥珀-5




鹿糠浜Ⅱ遺跡・琥珀-6




鹿糠浜Ⅱ遺跡・琥珀-7



鹿糠浜Ⅱ遺跡・琥珀-8

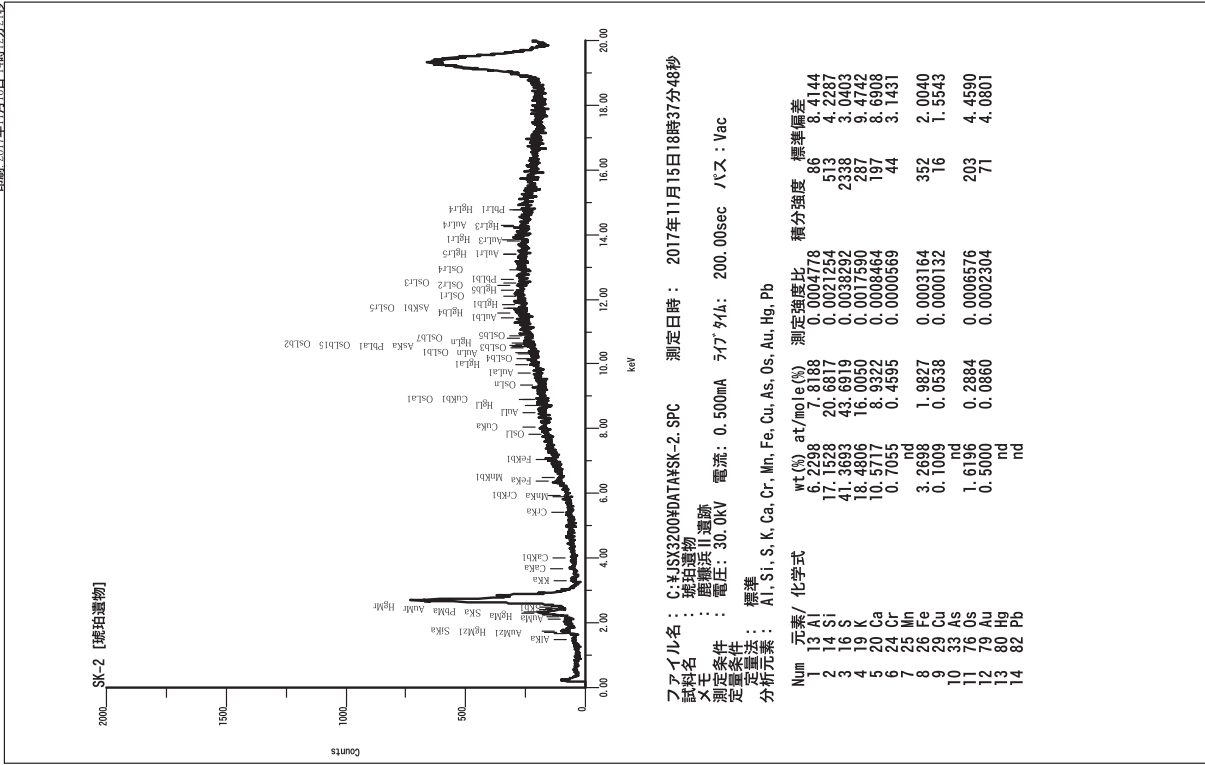


鹿糠浜Ⅱ遺跡・琥珀-9

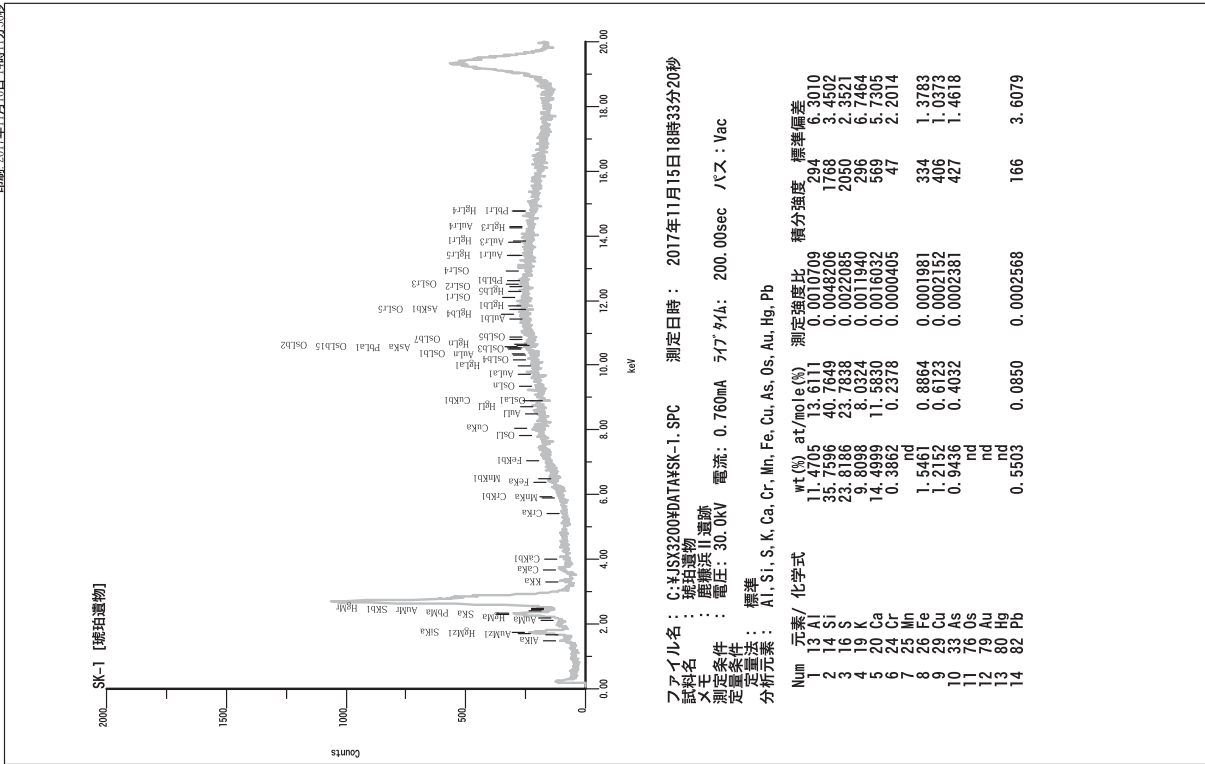


鹿糠浜Ⅱ遺跡・琥珀-10

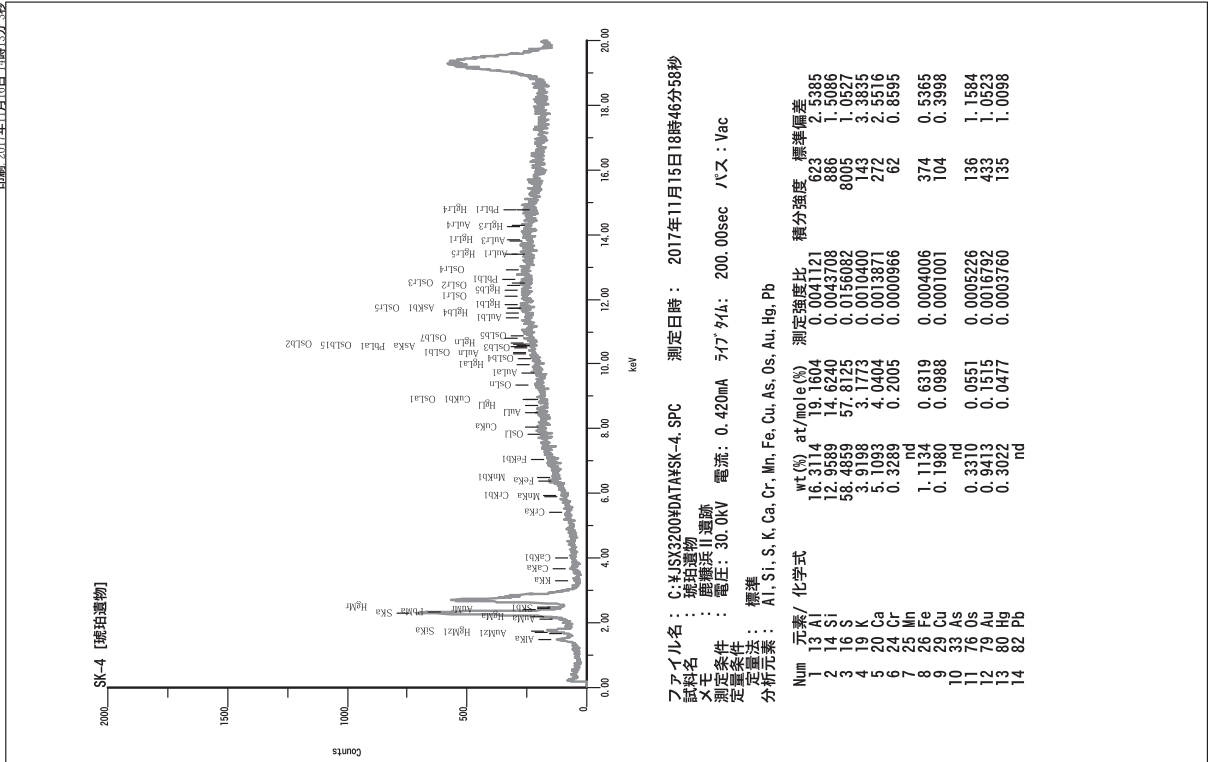
印刷: 2017年11月16日 土曜 12分31秒



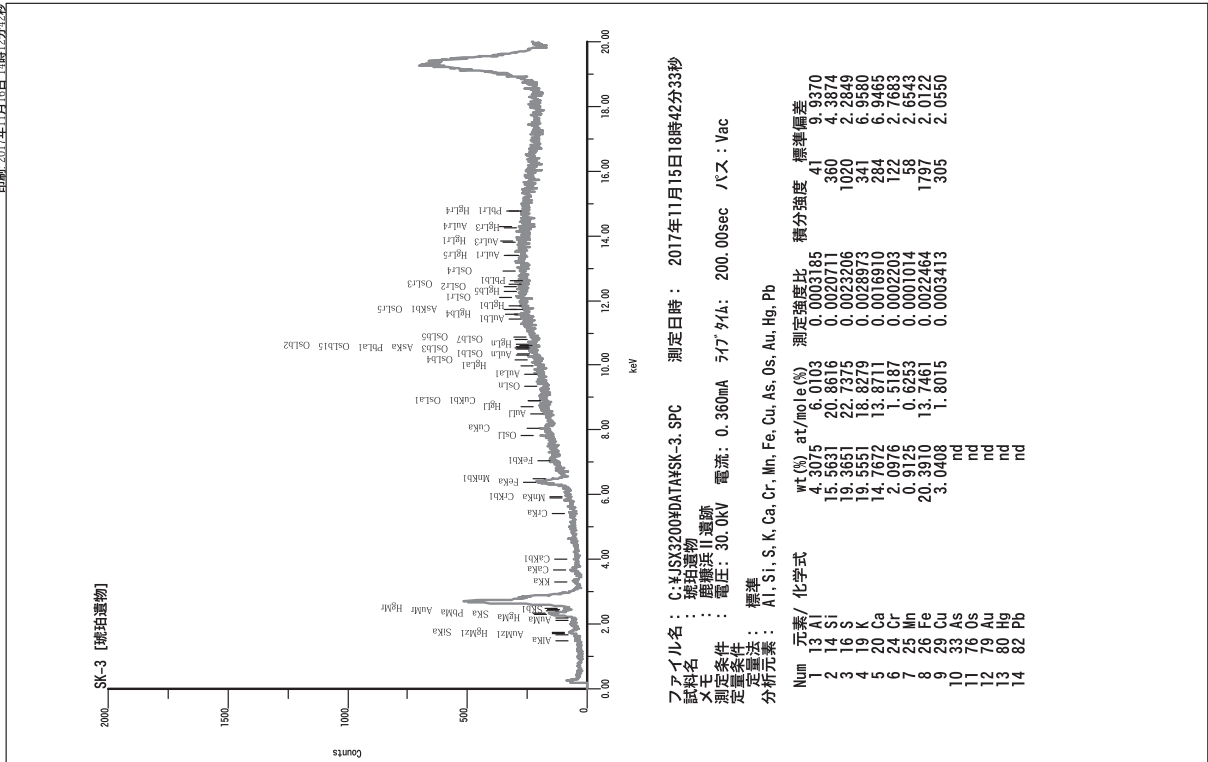
印刷: 2017年11月16日 土曜 11分38秒



印刷: 2017年11月16日 18時45分3秒

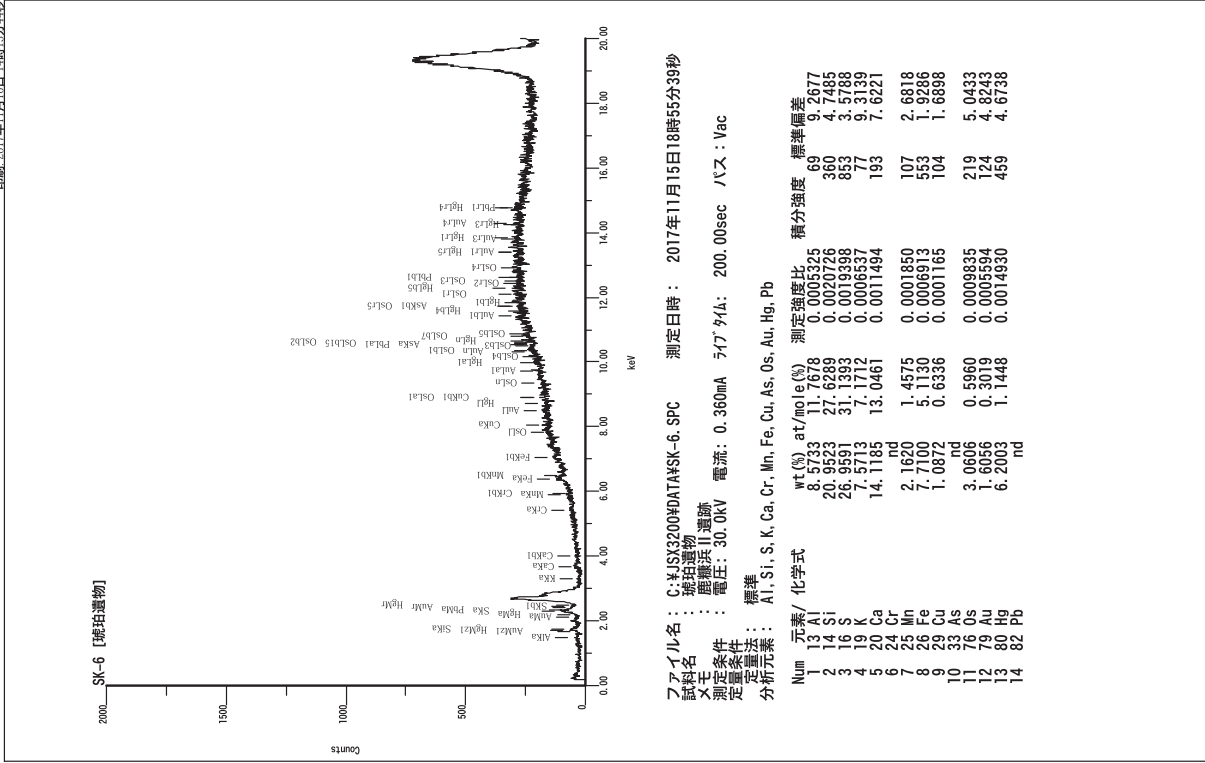


印刷: 2017年11月16日 18時42分3秒

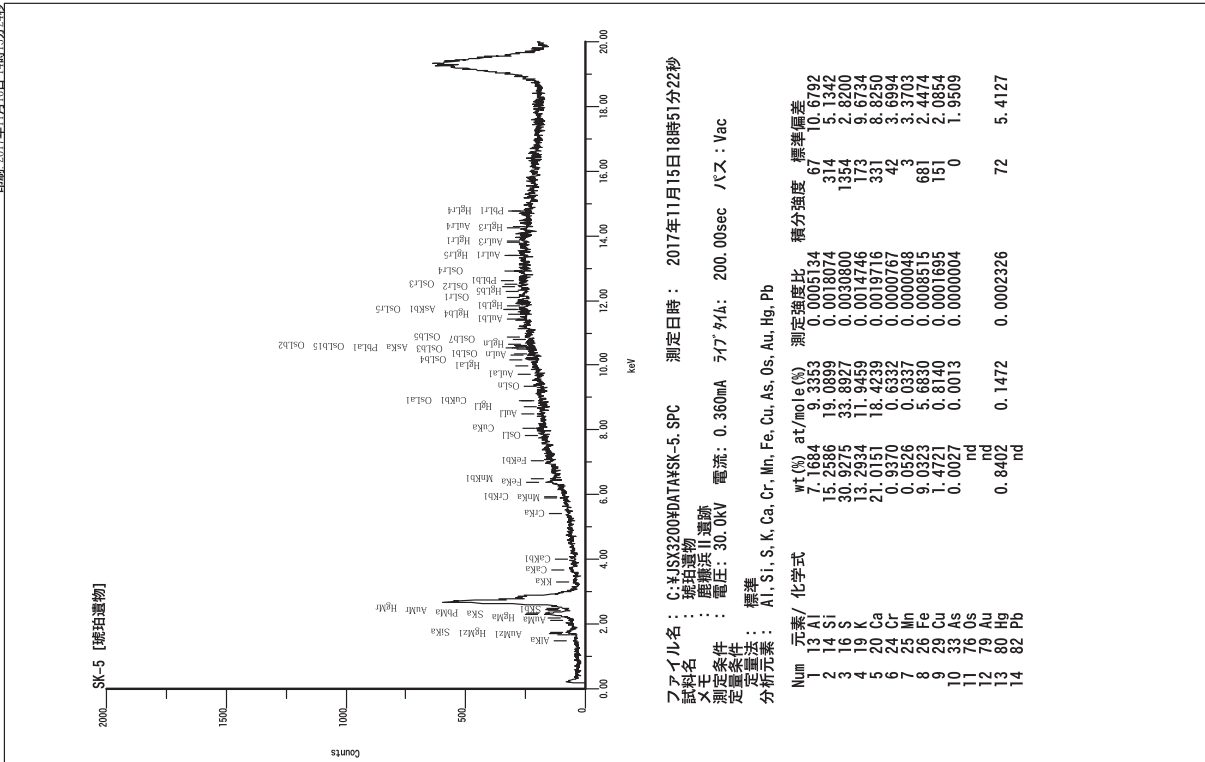




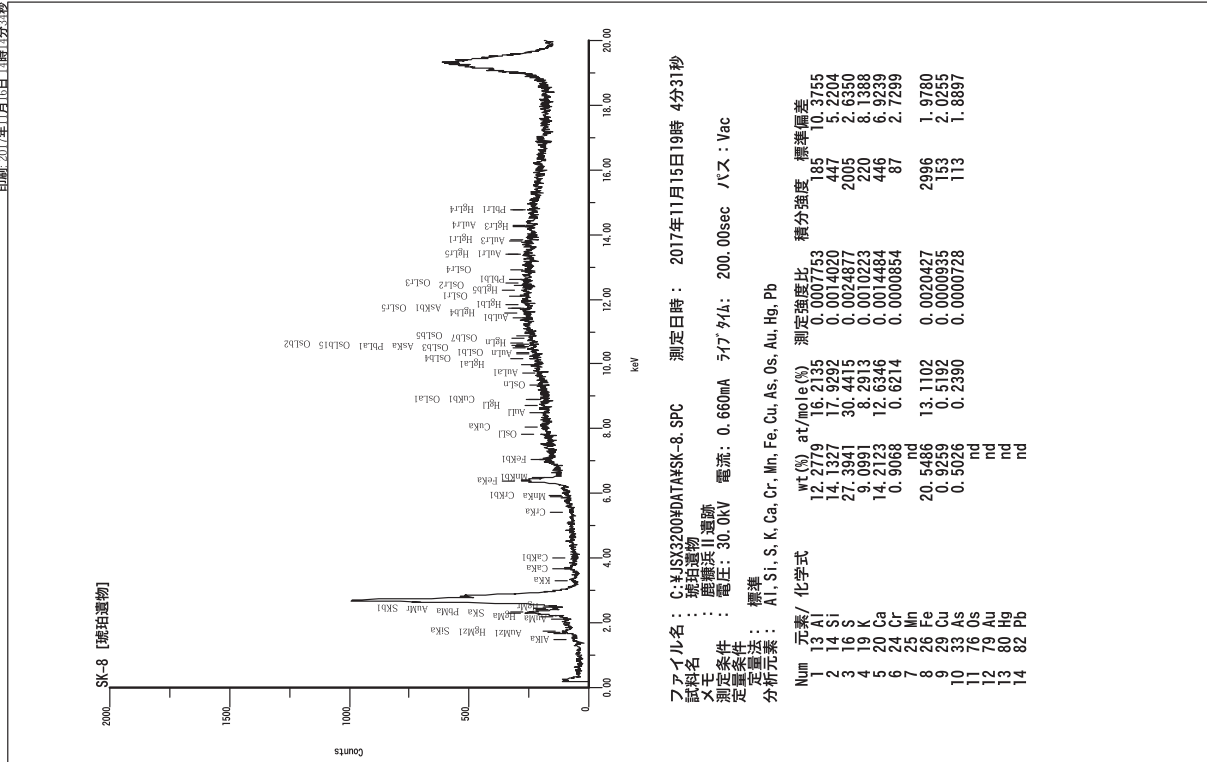
印刷: 2017年11月16日 土曜 13分44秒



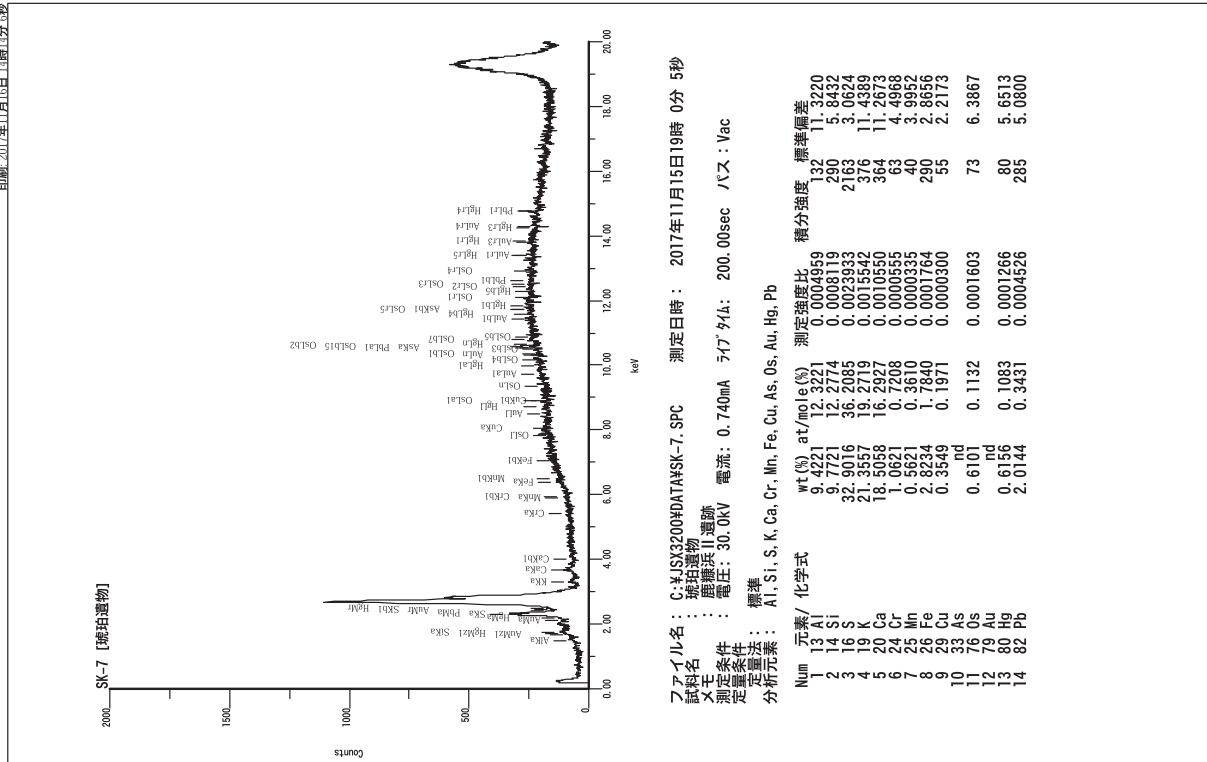
印刷: 2017年11月16日 土曜 13分24秒



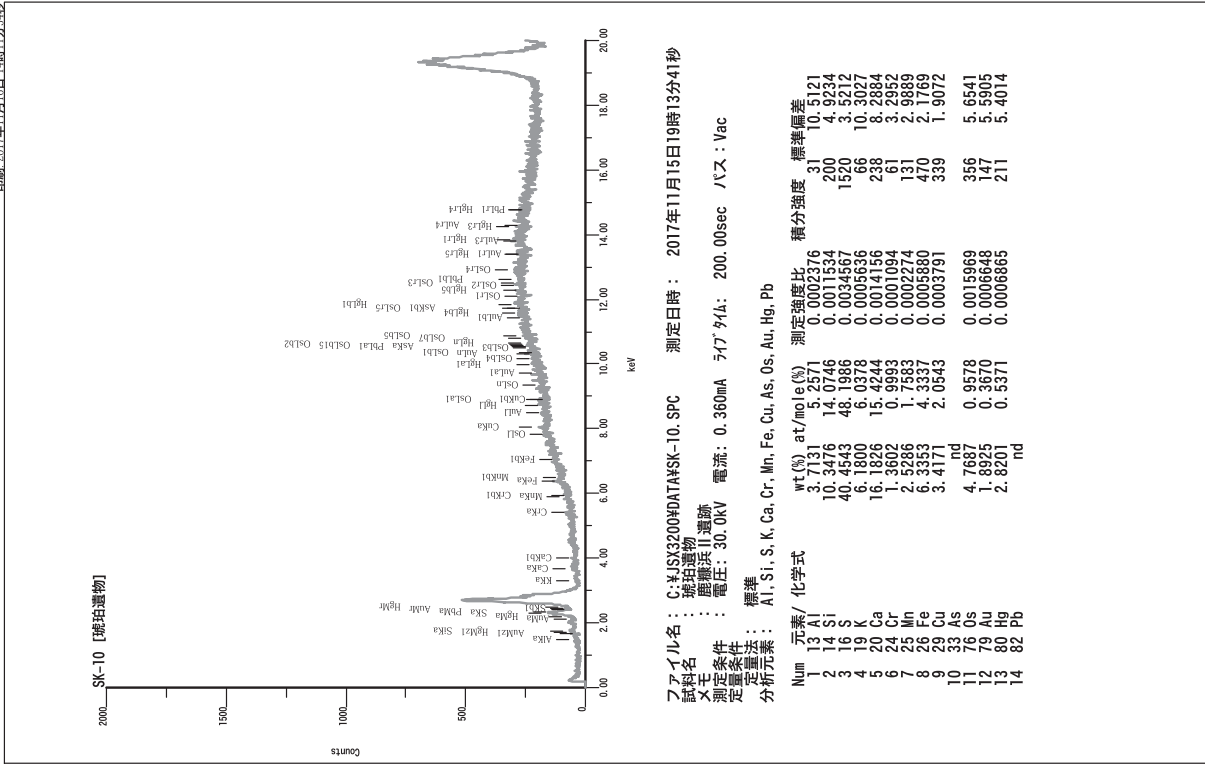
印刷: 2017年11月16日 14時14分55秒



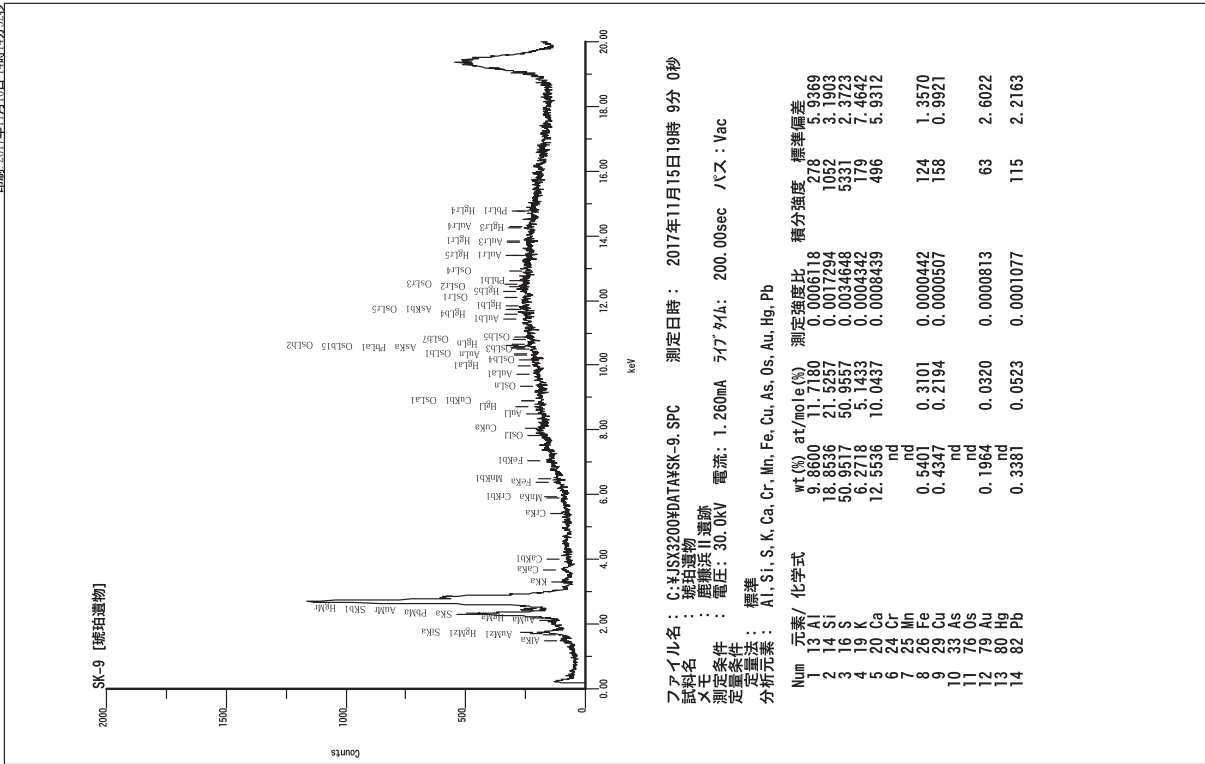
印刷: 2017年11月16日 14時14分06秒



印刷: 2017年11月16日 土曜 11分41秒



印刷: 2017年11月16日 土曜 11分52秒



## 4 火山灰同定

パリノ・サーヴェイ株式会社

はじめに

岩手県洋野町種市に所在する鹿糠浜Ⅱ遺跡は、陸中海岸北部に分布する海成段丘上に位置する。この海成段丘は、種市面に区分され、酸素同位体ステージ5eの時期すなわち最終間氷期の高海面期に形成されたと考えられている（小池ほか編，2005）。発掘調査では、古代に帰属する竪穴住居跡や縄文時代に帰属する竪穴住居跡、陥し穴、土坑などが検出された。本分析調査では、調査区内で検出された火山灰（テフラ）の可能性があるとされた堆積物を対象とし、テフラの検出同定と重鉍物組成および火山ガラス比分析を実施し、さらには火山ガラスおよび斜方輝石の屈折率測定を行う。これらの分析結果から、堆積物がテフラであることの確認と、テフラである場合には既知のテフラとの対比を行うことにより、遺構や基本土層の年代に関わる資料を作成する。

### 1. 試料

試料は鹿糠浜Ⅱ遺跡で検出されたテフラ様堆積物7点である。これらのうち試料番号1とされた1点は、竪穴住居跡SI14の検出面より採取され、試料番号2～7は2区基本層序とされた断面において、黒ボク土層の上部から厚さ5cmで連続に採取されたものである。試料名は、順に2区基本層序1～6とされている。

試料の外観は、いずれも黒色を呈する火山灰土いわゆる黒ボク土であるが、試料番号1にはにぶい黄褐色を呈する砂質のブロックが認められる。

### 2. 分析方法

#### (1) テフラの検出同定

試料約20gを蒸発皿に取り、水を加え泥水にした状態で超音波洗浄装置により粒子を分散し、上澄みを流し去る。この操作を繰り返すことにより得られた砂分を乾燥させた後、実体顕微鏡下にて観察する。観察は、テフラの本質物質であるスコリア・火山ガラス・軽石を対象とし、その特徴や含有量の多少を定性的に調べる。

火山ガラスは、その形態によりバブル型・中間型・軽石型の3タイプに分類した。各型の形態は、バブル型は薄手平板状、中間型は表面に気泡の少ない厚手平板状あるいは破碎片状などの塊状ガラスであり、軽石型は小気泡を非常に多く持った塊状および気泡の長く伸びた繊維束状のものとする。

#### (2) 重鉍物・火山ガラス比分析・屈折率測定

試料約40gに水を加え超音波洗浄装置により分散、250メッシュの分析篩を用いて水洗し、粒径1/16mm以下の粒子を除去する。乾燥の後、篩別し、得られた粒径1/4mm-1/8mmの砂分をポリタングステン酸ナトリウム（比重約2.96に調整）により重液分離、重鉍物を偏光顕微鏡下にて250粒に達するまで同定する。重鉍物同定の際、不透明な粒については、斜め上方からの落射光下で黒色金属光沢を呈するもののみを「不透明鉍物」とする。「不透明鉍物」以外の不透明粒および変質等で同定の不可能な粒子は「その他」とする。

火山ガラス比は、重液分離した軽鉍物分における砂粒を250粒数え、その中の火山ガラスの量比を求める。火山ガラスは、上述の3タイプに分類した。なお、火山ガラス比における「その他」は、主に石英および長石などの鉍物粒と変質等で同定の不可能な粒子を含む。

さらにテフラ分析により得られた軽石と重鉱物の斜方輝石については、その屈折率を測定することにより、テフラを特定するための指標とする。軽石は、測定時に粉碎することから、火山ガラスの屈折率として記載している。屈折率の測定は、古澤（1995）のMAIOTを使用した温度変化法を用いた。

### 3. 結果

#### (1) テフラの検出同定

結果を表1に示す。スコリアはいずれの試料からも検出されず、火山ガラスは試料番号1から微量、他の6点の試料には極めて微量認められた。軽石は、試料番号1から中量、試料番号2～4からは少量、試料番号5～7からは微量それぞれ認められた。

火山ガラスの特徴は、試料番号1～5ではほぼ同様であり、無色透明の軽石型が比較的多く、褐色や淡緑色を呈する軽石型火山ガラスも極めて微量混在する。試料番号6と7の火山ガラスも無色透明の軽石型を主体とするが、試料番号6には褐色や淡緑色の火山ガラスはなく、試料番号7には淡緑色の火山ガラスは認められない。なお、いずれの試料にも極めて微量の黒曜石の細片が含まれる。

軽石の特徴は、7点の試料ともにほぼ同様であり、灰白色を呈し、発泡は良好またはやや良好である。ただし、最大粒径は試料によって異なり、試料番号4では3.5mm、試料番号6や7では約1.7mmである。

#### (2) 重鉱物・火山ガラス比分析・屈折率測定

結果を表2、図1に示す。重鉱物組成はいずれの試料も、斜方輝石が最も多く、50～60%程度を占め、次いで単斜輝石または不透明鉱物が多く、単斜輝石は10～20%程度、不透明鉱物は10～30%程度を占める。また、試料番号2、3、6には極めて微量の角閃石も含まれる。

火山ガラス比は、いずれの試料にも軽石型が10%前後含まれ、試料番号7以外の試料には極めて微量の中間型も含まれる。

各試料の火山ガラスの屈折率測定結果を図2に、斜方輝石の屈折率測定結果を図3に示す。火山ガラスの屈折率は、試料番号7以外の6点においては、下限が $n_{1.502}$ または1.503であり上限が $n_{1.506}$ ～1.509という主要なレンジが共通して見出され、試料番号7にはそれよりも若干低い傾向を示す $n_{1.500}$ ～1.508というレンジが認められる。また、試料番号1、2、3、5、6の4点の試料には $n_{1.510}$ を超える高屈折率の火山ガラスが微量混在しており、これらのうち試料番号1、2、5には $n_{1.515}$ を超える非常に高い屈折率の火山ガラスも含まれる。

斜方輝石の屈折率は、試料番号3と4において、下限が $\gamma_{1.706}$ または1.707であり上限が $\gamma_{1.712}$ 、モードが $\gamma_{1.709}$ というレンジが認められる。このレンジは、試料番号2、5、6、7の各試料においても主要なレンジとして認めることができるが、これらの試料では、屈折率の下限は $\gamma_{1.700}$ 前後、上限は $\gamma_{1.714}$ を示し、レンジの幅は広い。試料番号1では、 $\gamma_{1.699}$ ～1.702の低屈折率のレンジと $\gamma_{1.707}$ ～1.713という高屈折率のレンジとに分かれる。

### 4. 考察

7点の試料のうち、試料番号1は軽石が中量検出され、にぶい黄褐色を呈する砂質ブロックが認められたことも考慮すれば、軽石質テフラの降下堆積物が攪乱を受けながらも土壤中に残存したものである可能性が高い。一方、試料番号2～7は軽石が少量～微量であることと、土層断面において特にテフラの降下堆積物を示すような層相が認められていないことから、軽石質テフラが黒ボク土層中で攪乱を受けて拡散したものであると考えられる。ただし、7点の試料に認められた軽石は、色調

や発泡度が同様であることと、その屈折率の共通性が高いことから、同一テフラに由来すると考えられる。

鹿糠浜Ⅱ遺跡の地理的位置と黒ボク土層上部という層位、さらには軽石質テフラであることとその主要な屈折率により、各試料から検出された軽石は、十和田カルデラを給源として、平安時代のAD915年に噴出した十和田aテフラ (To-a:町田ほか,1981;Hayakawa,1985;早川・小山,1998) に由来すると判断される。テフラ分析において各試料に淡緑色の火山ガラスや黒曜石の細片が認められているが、これらの碎屑物もTo-aに含まれる碎屑物の特徴とされており、軽石がTo-aに由来することを支持している。

前述したように試料番号1は、テフラの降下堆積物が残存したものである可能性があることから、試料が採取された竪穴住居跡SI14検出面は、To-aの降下した10世紀初頭頃の層位に対比される可能性があると考えられる。また、基本層序断面においては、軽石の濃集層準が明瞭ではないが、一般的にテフラ降下堆積後の地表における下位への拡散よりも、降下後の再堆積による上位への拡散の方が卓越することから、基本層序断面におけるTo-aの降灰層準は、軽石の量が下位から見て微量から少量に変わる試料番号4すなわち2区基本層序3の採取層準になる可能性があると考えられる。

なお、各試料の火山ガラスと斜方輝石の屈折率測定結果には、明らかにTo-aには由来しない火山ガラスや斜方輝石が含まれている。それらのうち、試料番号1、2、5に認められた $n_{1515}$ を超える非常に高い屈折率を示す火山ガラスは、その値から、おそらく白頭山苫小牧テフラ (B-Tm:町田ほか,1981) に由来する可能性がある。B-Tmは、10世紀に中国と北朝鮮の国境に位置する白頭山から噴出したテフラであり、岩手・秋田県北部以北と北海道のほぼ全域で確認されている(町田ほか,1981;町田・新井,2003)。なお、その詳細な噴出年代については、早川・小山(1998)が歴史記録の解釈から西暦946年としているが、最近報告された白頭山北東麓における火砕流堆積物中の炭化材の放射性炭素年代測定からは、ウィグルマッチングにより求められた暦年で942年ないし953年という年代も出されている(Yatsuzuka et al.,2010)。これらの報告から、白頭山の噴出年代は10世紀中頃としてよい。

斜方輝石の屈折率における幅広いレンジは、土壤中に含まれる斜方輝石が複数のテフラに由来することを示唆していると考えられる。おそらくほとんどは十和田カルデラを給源とするテフラに由来すると考えられ、町田・新井(2003)などの記載から、後期更新世以降に噴出した大規模なテフラである十和田大不動テフラ (To-Of)、十和田八戸テフラ (To-H)、十和田中掬 (To-Cu) テフラなどに由来するものであろう。なお、火山ガラスの屈折率で認められた $n_{1.510}$ 前後を示す火山ガラスはTo-Cuに由来する可能性があり、重鉍物組成において極めて微量ながらも角閃石が含まれることは、To-Hに由来する碎屑物の混入を示唆しているとも考えられる。

## 引用文献

- 小池一之・田村俊和・鎮西清高・宮城豊彦編 2005 日本の地形3 東北.東京大学出版会,355p.
- 早川由紀夫・小山真人 1998 日本海をはさんで10世紀に相次いで起こった二つの大噴火の年月日－十和田湖と白頭山－.火山,43,403-407.
- Hayakawa,Y.1985 Pyroclastic Geology of Towada Volcano. Bulletin of The Earthquake Reserch Institute University of Tokyo,vol.60 ,507-592.
- 古澤 明 1995 火山ガラスの屈折率測定および形態分類とその統計的な解析に基づくテフラの識別.地質学雑誌,101,123-133.
- 町田 洋・新井房夫 2003 新編 火山灰アトラス.東京大学出版会,336p.
- 町田 洋・新井房夫・森脇 広 1981 日本海を渡ってきたテフラ.科学,51,562-569.
- Yatsuzuka,S.・Okuno,M.・Nakamura,T.・Kimura,K.・Setoma,Y.・Miyamoto,T.・Kyu,H.K.・Moriwaki,H.・Nagase,T.・Xu,J.・Bo,L.J.・Takahashi,T.・Taniguchi,H. 2010 <sup>14</sup>C Wiggle-Matching of the B-Tm Tephra,Baitoushan Volcano. RADIOCARBON,Vol52,933-940.

表1 テフラ分析結果

試料番号	地点・層位	スコリア		火山ガラス		軽石		
		量	量	量	色調・形態	量	色調・発泡度	最大粒径
1	SI14検出面	—	+	cl·pm>>gr·pm	+++	GW·g~sg	2.7	
2	2区基本層序1	—	(+)	cl·pm,cl·bw,br·pm,gr·pm	++	GW·g~sg	2.7	
3	2区基本層序2	—	(+)	cl·pm,cl·bw,br·pm,gr·pm	++	GW·g~sg	2.7	
4	2区基本層序3	—	(+)	cl·pm,cl·bw,br·pm,gr·pm	++	GW·g~sg	3.5	
5	2区基本層序4	—	(+)	cl·pm,cl·bw,br·pm,gr·pm	+	GW·g~sg	2.2	
6	2区基本層序5	—	(+)	cl·pm	+	GW·g~sg	1.7	
7	2区基本層序6	—	(+)	cl·pm,br·pm	+	GW·g~sg	1.7	

凡例 —:含まれない。(+):きわめて微量。+:微量。++:少量。+++ :中量。++++:多量。

GW:灰白色。

g:良好。sg:やや良好。sb:やや不良。b:不良。最大粒径はmm。

cl:無色透明。br:褐色。gr:淡緑色。bw:バブル型。md:中間型。pm:軽石型。

表2 重鉱物・火山ガラス比分析結果

試料番号	地点・層位	カンラン石	斜方輝石	単斜輝石	角閃石	酸化角閃石	緑簾石	不透明鉱物	その他	合計	バブル型火山ガラス	中間型火山ガラス	軽石型火山ガラス	その他	合計
2	2区基本層序1	1	127	31	1	0	0	90	0	250	0	3	16	231	250
3	2区基本層序2	0	120	35	1	0	0	94	0	250	0	2	8	240	250
4	2区基本層序3	0	127	51	0	0	0	72	0	250	0	3	27	220	250
5	2区基本層序4	0	143	50	0	0	0	57	0	250	0	3	35	212	250
6	2区基本層序5	0	147	42	1	0	0	60	0	250	0	1	24	225	250
7	2区基本層序6	0	121	36	0	0	0	93	0	250	0	0	26	224	250

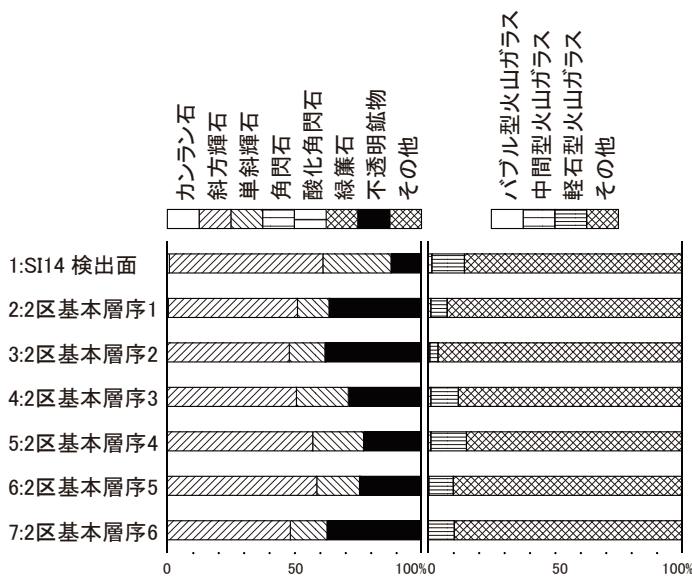


図1 重鉱物組成および火山ガラス比



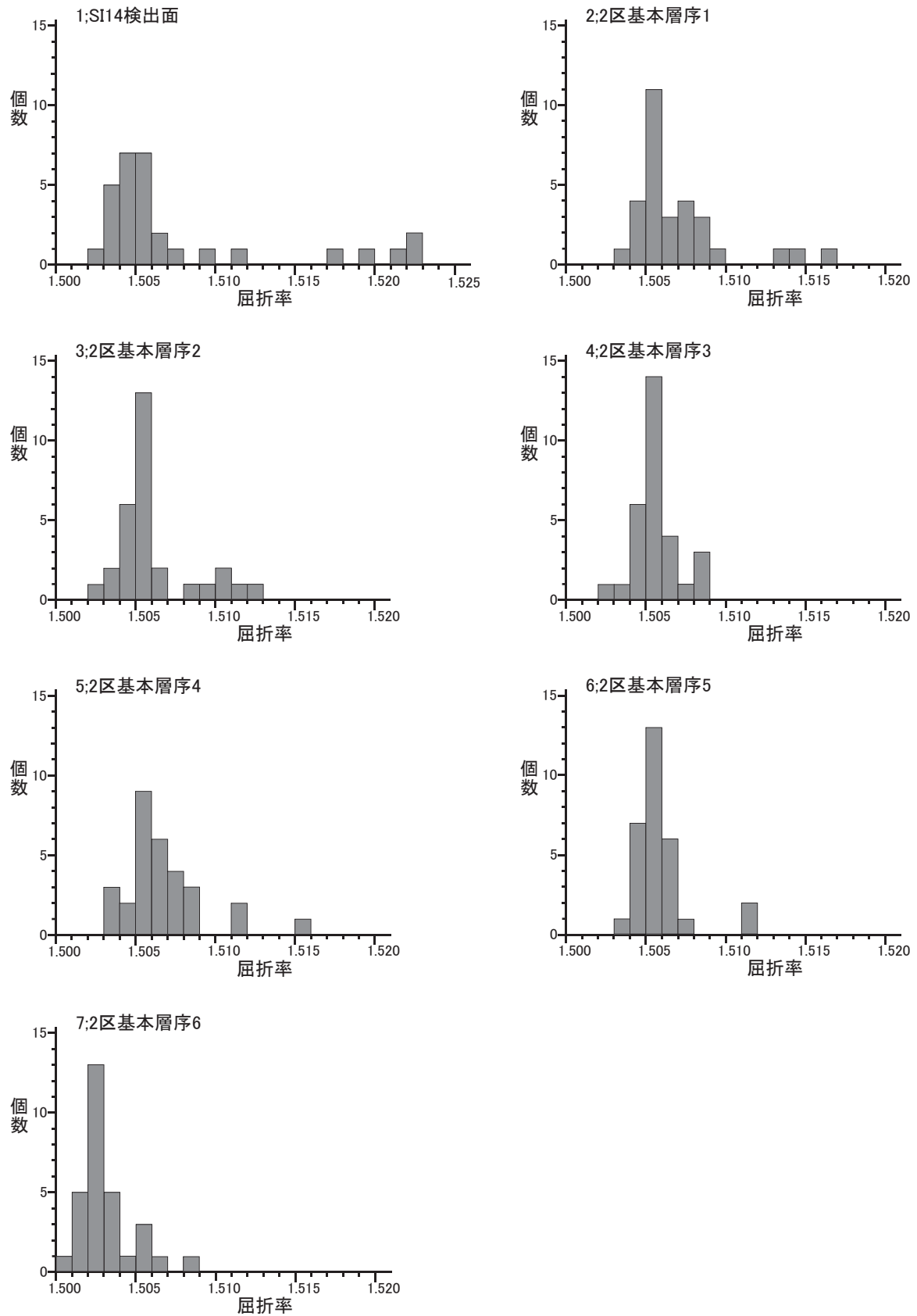


図2 火山ガラスの屈折率測定結果

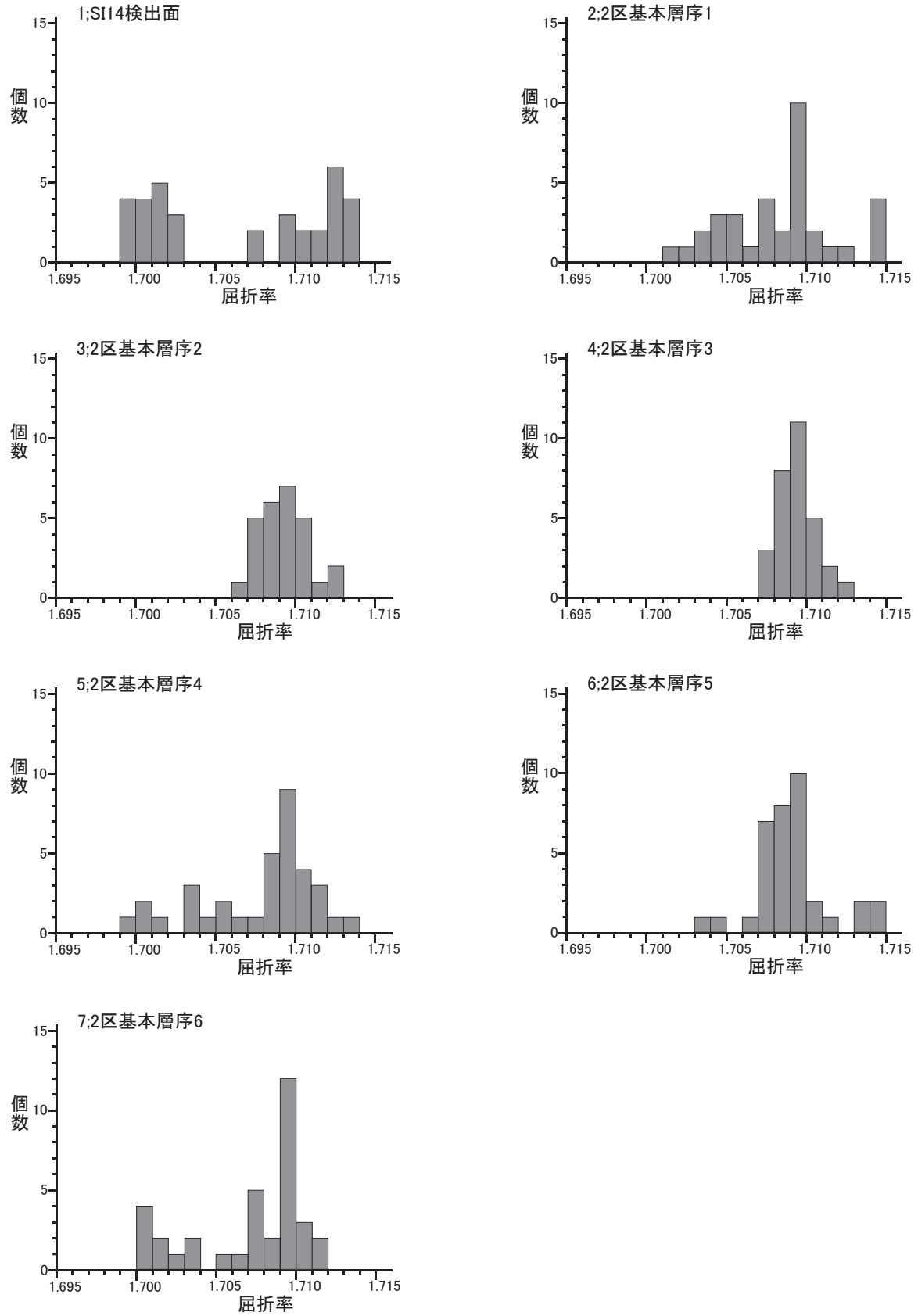




図3 斜方輝石の屈折率測定結果


図版1 テフラ・砂分の状況



1. 軽石 (SI14検出面;1)




2. 軽石 (2区基本層序1;2)



3. 軽石 (2区基本層序3;4)


Pm: 軽石.




4. 砂分の状況 (2区基本層序6;7)

2.0mm


図版2 重鈹物・軽鈹物




1.重鈹物(SI14検出面;1)




2.軽鈹物(SI14検出面;1)




3.重鈹物(2区基本層序4;5)



4.軽鈹物(2区基本層序4;5)



5.重鈹物(2区基本層序6;7)



6.軽鈹物(2区基本層序6;7)

Opx:斜方輝石.Cpx:単斜輝石.Op:不透明鈹物.Vg:火山ガラス.Qz:石英.Pl:斜長石.

0.5mm

## VIII 総 括

### 1. 遺 構 ・ 遺 物

ここでは成果が得られた縄文時代と奈良時代の遺構と遺物について総括していく。

#### (1) 縄 文 時 代

**竪穴住居**：14棟を確認している。南北丘陵の頂部、北丘陵の南向き斜面に形成されているが、概ね前者が主体をなしている。特に北丘陵の頂部では重複している状況が認められる。平面形は楕円形基調である。ただし、床面付近での検出が多いため全体形状が把握できないことが大半である。確認できた長軸は3.5～6 mと幅が認められるものの、概ね3.5～5 mの規模に収まる。炉は石囲炉と地床炉があり、後者が主体となる。柱穴は配置が判然しないことが多いものの、炉の周辺に支柱穴が配置される例や壁際に配列される例（SI12）なども認められる。ただし、前者の配列についてはその全てを把握できていないことから判然としない。また、壁際に周溝が廻らしている例（SI10）が認められる。

**土坑**：68基を確認している。竪穴住居の周辺にも少なからず認められているが、その多くは北丘陵の北・南向き斜面に形成されている。今回検出された土坑の中には、フラスコ状土坑を含めて様々な形状のものが確認されている。ここではフラスコ状土坑25基に限ってまとめていく。

フラスコ状土坑は、上半部を削平されている状況で検出されたものが半数近くあり、残りは概ね開口部から狭窄部、底面までを確認できたものである。平面形状は概ね円形基調である。規模は開口部径が83～229cm、深さが50～157cmとやや幅が認められるものの、主体となる規模は開口部径が100～130cm、深さが70～90cmに収まる。また、これらの中にはSK01やSK56のように深さが50cm前後となる浅いものも検出されており、北丘陵にのみその存在を窺うことができる。位置づけは主体層や出土遺物から竪穴住居と同時期に属すると考えられ、詳細については遺構の変遷の項で後述する。

**陥し穴状遺構**：7基を確認している。頂部の斜面下方に形成されている。平面形はいずれも溝状で、規模が3～4 mと概ね類似している。配置は2基で一对になるものと思われる。遺構の重複関係から遺構時期は竪穴住居や土坑より古い時期に属することが捉えられている。ただし、それらの主体層が類似することから、あまり遡らない時期に形成されたものと思われる。位置づけは先述した堆積土の様相から判断して中期から後期初頭としておきたい。

**埋設土器**：2基を確認している。単体（SR01・115）と竪穴住居（SI12床面・44）で形成されている。前者は掘り方が広いことから判然としないが、今回はここで扱う。前者はV群3a類、後者はI群7類であり、いずれも縄文時代後期前葉に属するものである。これらは放射性炭素年代測定値が得られており、近接した年代値ながらも前者から後者への時間的前後関係が捉えられる。

**土器**：縄文時代後期前葉の土器が主体であり、縄文時代前期や弥生時代の土器などが僅かに認められている。土器についてはIV章に記載したように、縄文時代後期前葉の土器をI～VI群に分け、各群をさらに細分している。ここではそれらに限ってまとめ、主なものを第76・77図に示している。

土器は深鉢（I～III群）、浅鉢形土器（IV群）、壺形土器（V群）で構成されている。主体となる文様は方形区画文、曲線文、三角形区画文である。この中でも方形区画文や曲線文はI群とV群に跨がって認められている文様である。

I群：口縁部には波状口縁と平口縁があり、口縁部に小突起（1類：203・206など）やボタン状の貼付突起（2類：135・202・204など）、角状突起（3類：38）を伴うものがある。文様は方形区画文（4類：133・138など、8類：145・146・148・149など）、三角形区画文（7類：44・150・191など）、曲線文様（5類：197など、9類：123・209など）などを描くものが認められる。

II群：沈線のみで曲線文様（152・153・159など）を描くものが認められる。

III群：縄文のみ施文されており、斜行縄文（79など）や網目状撚糸文（124など）などが認められる。

IV群：1点のみの確認であり、様相については判然としない。楕円形区画文（127）が認められる。

V群：方形区画文（1a類：50・162など）、曲線文様（1b類：201など）を描くものが認められる。また、沈線のみで施文する例（1d類：126など）と沈線と隆帯を組み合わせて施文する例（3a類：115・154など、3b類：110・190など）が少量ながらも含まれている。

これらの資料は対比資料が非常に少ないものの、県内では馬立I・II遺跡（財団法人岩手県文化振興事業団1988）が該当しており、それらは十腰内式の前段階に位置づけられている（鈴木2001、榎本2008）。ただし、隣接する青森県における当該期の様相については、千葉ほか（2014）が述べているように判然とせず混沌とした状況にある。このようなことから、ここでは型式名を用いずに縄文時代後期前葉の土器群として捉えておく。なお、得られた放射性炭素年代測定値は、当該期に属する遺跡の年代値とも整合している（西村ほか2017）。

**石器**：石鎌、石篋、磨製石斧、敲磨器などを組成している。中でも主体となるのは磨製石斧とその製作工程から剥離される礫片であり、8割以上を占めている。このことから集落内において磨製石斧の生産が行われていたと考えられる。ここでは石器製作の主体となる磨製石斧に限ってまとめていく。

磨製石斧は145点出土している。分類の項目で提示したように製作工程は1～5段階に分けられる。各段階の内訳は、1段階69点、2段階27点、3段階24点、4段階17点、5段階8点である。

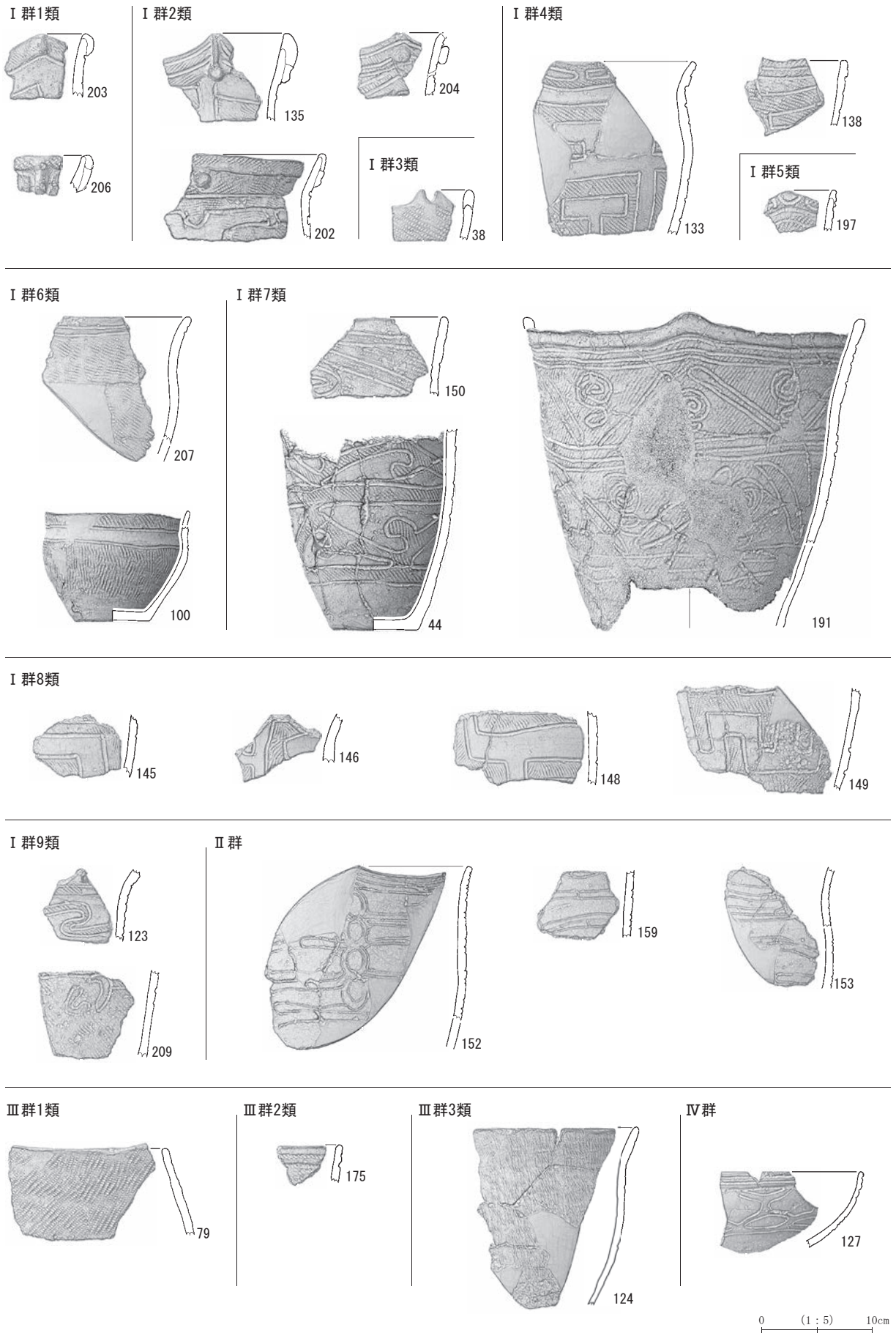
この内訳からは1～3段階にあたる剥離と敲打で破損していることが窺えている。これは基本的に製作工程が確認されている遺跡と同様の傾向にある（須原2013）。

ここでは分類の項でも少し触れたように、製作工程の中で従来の過程とは異なる資料が認められたことからまとめておく。それは工程の1段階において片面側にのみ剥離を施した後に次の工程へと移行していく資料であり、第77図に示したような工程が捉えられる。1段階は217・202であり、片面側にのみ剥離が施されている。第2段階は264・268であり、側面や剥離された面などの一部分に敲打が施されている。3段階は存在しないため全面に敲打される例は認められない。4段階は89・260であり、剥離面・敲打面・自然面などに対して研磨が施されている。本来4段階は両面に剥離が施された後に敲打を経て研磨されることから、上記の工程は製作過程において簡略化を図ったものと考えられる。この点については、同地域で調査された北鹿糠遺跡の成果と同一見解である（公益財団法人岩手県文化振興事業団2018）。

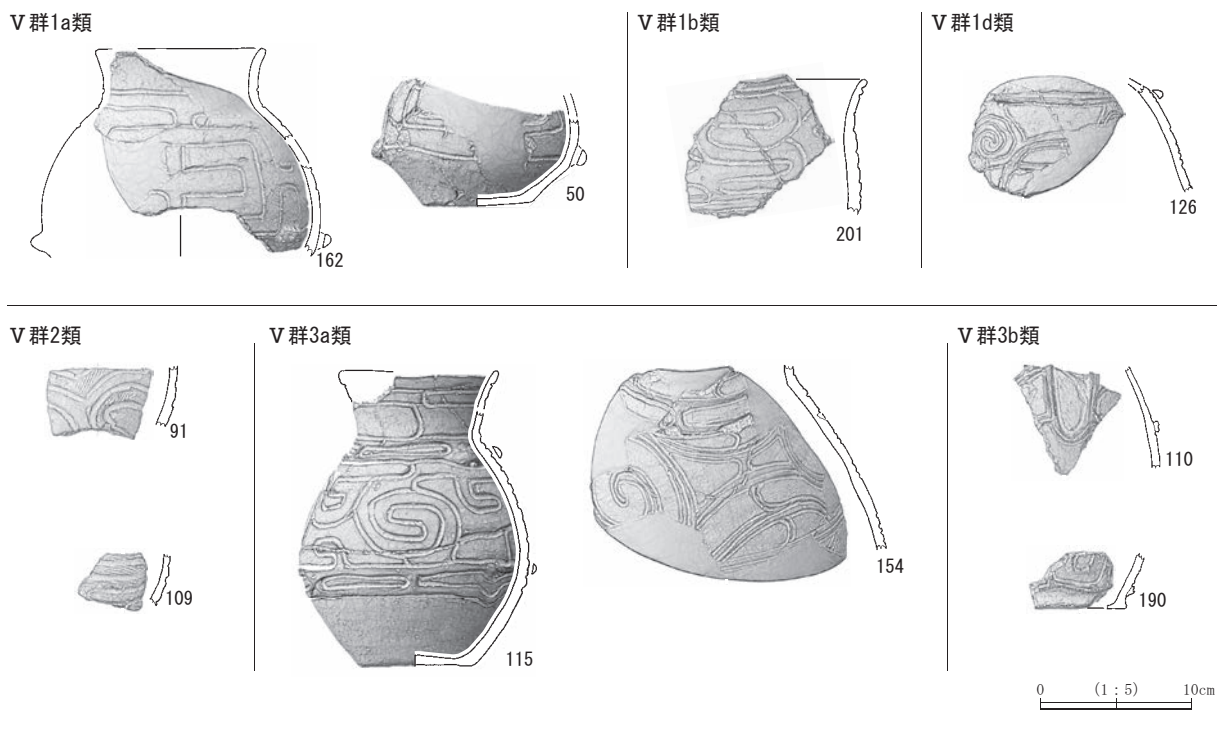
## （2）奈良時代

**竪穴住居**：1棟を確認している。南丘陵の頂部に形成されている。竪穴住居の軸線方向は概ね真北方向である。平面形は隅丸長方形、長軸の規模は概ね3.5mである。北壁の中央にカマドが設置されており、壁際に小規模な柱穴が配置されている。カマドの正面、床面中央が硬化しており、貼床が認められている。カマドの軸線方向は住居と一致している。袖は礫を芯材に用い粘土を貼付け、

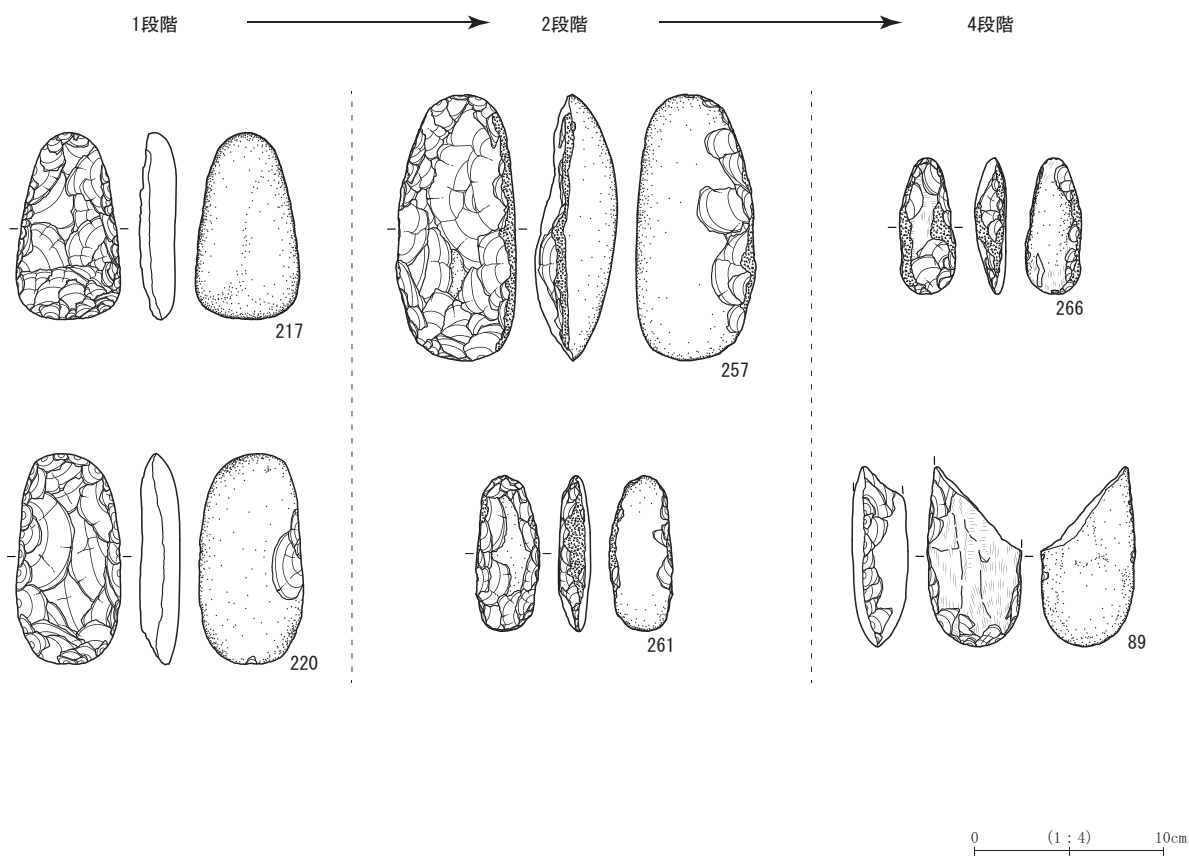
1. 遺構・遺物



第76図 土器分類図(1)



磨製石斧製作工程



第77図 土器分類図(2)・磨製石斧行程



## 2. 自然科学分析について

煙道は荒割した扁平形状の礫を用いて暗渠状に構築している。焼成面は貼床の下位からも確認できたことから、複数回構築されたものと考えられる。

また、堆積中からは焼土、床面からは炭化材が認められたことから、焼失住居と考えられる。検出された炭化材は、廃絶年代などが1,280～1,360yrBP、建築材がサクラなどと得られている。この分析結果の詳細については次項に記載している。

**土器**：土師器・坏と甕を確認している。基本的に上記の竪穴住居（SI14）からの出土である。しかしながら、1点のみSI04から出土しているが、周辺に当該期の遺構が確認できないことから様相は判然としない。坏は規模が概ね類似している。底部は平底や丸底があり、体部にはいずれも段を有するものである。内外面にミガキや黒色処理が施されている。甕は大小の規模があり、頸部に段を有するものである。これらの時期については宇部（2013）を参考にすると、8世紀代前～中頃に該当しており、概ね年代測定結果と整合していると考えられる。

## 2. 自然科学分析について

分析は放射性炭素年代測定、樹種同定、琥珀同定、火山灰同定を行っており、その経緯と成果をまとめておく。各結果からは、遺跡を解釈するうえで良好な成果が得られている。

**放射性炭素年代**：各時期に属する遺構の年代を明らかにすることを目的としている。

縄文時代の竪穴住居や土坑などから検出された炭化材10点を分析している。遺構は広範囲に分布するため、主要となる地点に位置する9遺構に限定している。その結果、年代値は一部乖離しているものの、3,600～3,800yrBPに概ね収まる。これについては後述するが、遺構配置によって年代値がまとまりを見せたことから、予想以上に良好な成果が得られたと考えられる。

奈良時代の竪穴住居（SI14）は焼失住居に伴い良好な試料が検出されたことから、1遺構において試料4点を分析している。その結果、年代値は1,280～1,360yrBPに取り、帰属時期を把握するための成果が得られている。また、火山灰同定結果とも整合していることから十分な成果と言える。ただし、分析結果は土器の年代観より若干古い時期を示すことが多いようにも思われる。これについては分析の項においても指摘されているように、実際に木が死んだ年代は測定された年代値より新しくなる可能性があることから、この事象と整合する事例になるものと思われる。

**樹種同定**：焼失住居（SI14）の建築材を明らかにすることを目的としている。

建築材はサクラ、クリ、カツラと得られている。これらの成果は、県内の類例と整合する妥当なものであり、複数の部材によって構築されていたことが予想される。

**琥珀同定**：縄文時代と奈良時代に属する遺構から琥珀が検出されたことから、産出地の特定を目的としている。試料番号と出土地点に対する記述が分析の項において不足していたため付記しておく、試料は、1・7：SI12、2：SK68、3・8・9：SI15、4～6・10：SI14である。

産出地はいずれも特定するまでには至らず、時期ごとの違いについても判然としない。琥珀は太平洋沿岸の広範囲において産出が可能なことから、同定作業は今後の課題である。

**火山灰同定**：竪穴住居（SI14）の堆積土で確認できた火山灰と2区で確認した基本層序の時期を特定することを目的としている。

1はSI14の堆積土上面から検出されたものだが、十和田a火山灰と特定されており遺構の時期と整合している。それ以外の火山灰同定については結果が得られず判然としない。谷地形に堆積する過程で、火山灰が上下に大きく動いたことが予想される。

### 3. 遺構の変遷

上述した遺構は、主体層や重複関係などにより複数の時期が捉えられた。ここでは時期をⅠ～Ⅲ期に分け、各遺構配置を第78・79図に示している。また、Ⅱ・Ⅲ期の詳細な時期については次項で後述する。

**Ⅰ期**：縄文時代中期～後期初頭。陥し穴状遺構が形成される時期である。北丘陵の南向き斜面を中心に分布し、狩猟場が形成されている。配置は2基一对と考えられることから、軸線が対応しないものについては調査区外にそれらの存在が想定される

**Ⅱ期**：縄文時代後期前葉。竪穴住居と土坑などが形成される時期である。南・北丘陵の頂部を中心に集落が展開している。この時期は、放射性炭素年材測定結果と組み合わせて検討していくことにより前後半に分けられたことから、詳細については次項でまとめていく。

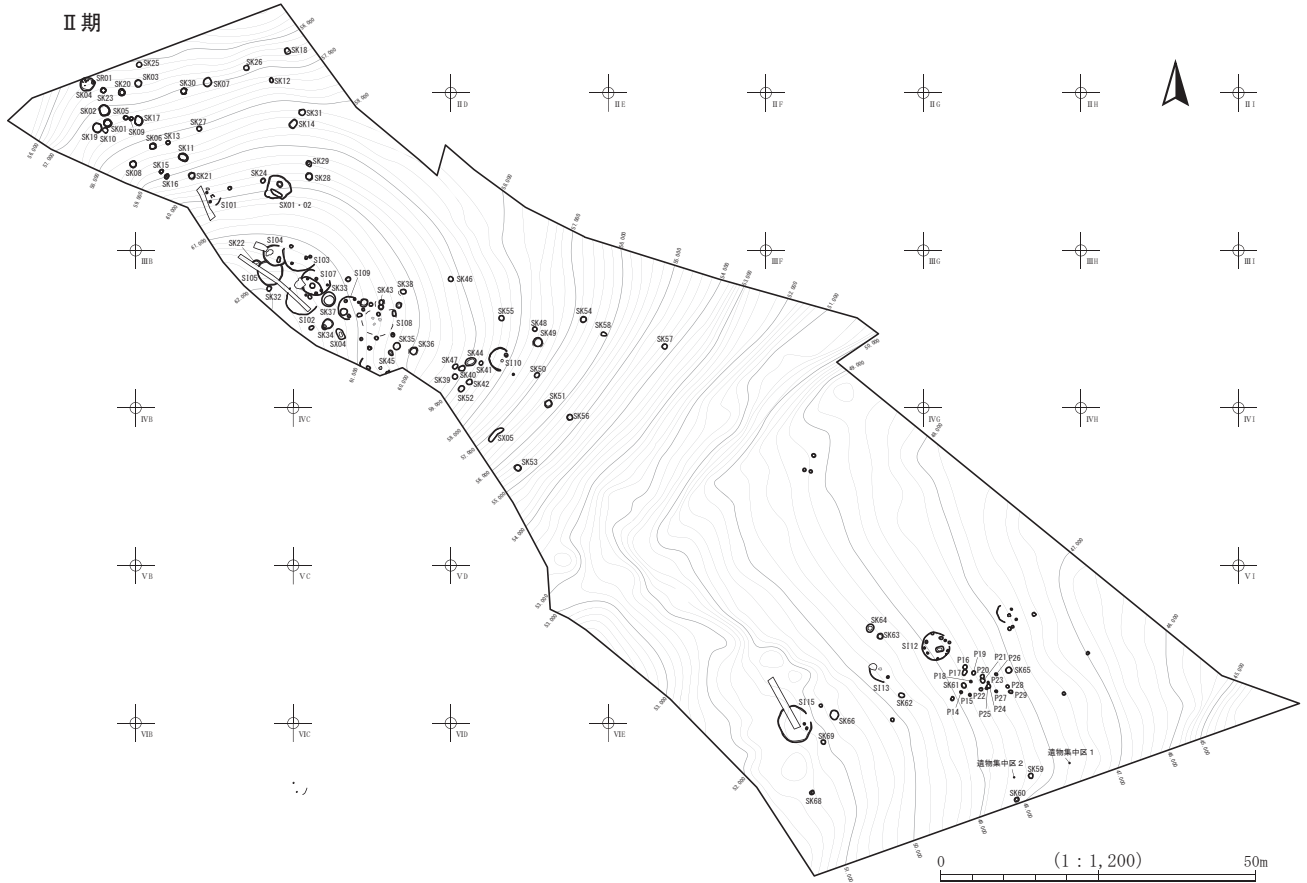
**Ⅲ期**：奈良時代・時期不明。竪穴住居が形成される時期である。南丘陵の頂部に分布しており、1棟のみの確認である。

各時期を洋野町内の様相と比較していく。Ⅰ・Ⅲ期については概ね合致している（洋野町教育委員会2015、公益財団法人岩手県文化財振興事業団2017・2019）。しかし、Ⅱ期については竪穴住居が単独もしくは複数棟の確認に留まることが多いため、詳細については判然としない時期である。今回のように一定期間集落を形成しているという点では異なる様相が捉えられている。



第78図 時期別遺構配置図(1)

3. 遺構の変遷



第79図 時期別遺構配置図(2)

#### 4. 縄文時代後期前葉における遺構の変遷

Ⅱ期に位置づけた縄文時代後期前葉の遺構・遺物は、放射性炭素年代測定結果を踏まえることによってさらに細分できたことから、それらの変遷を以下に捉えていく。

まず、年代値が得られている遺構は、SI06・SI10・SI11・SI12・SI13・SR01・SK25である。それらの分布及び出土遺物については第80図に示した通りである。そして、各遺構が形成されている地形と年代値を合わせて見ていくと、北丘陵の南向き斜面に位置するSI06・SI10は共に3,620yrBP、北丘陵の北向き斜面に位置するSR01が3,820yrBP、SK25は3,730yrBP、南丘陵の頂部に位置するSI11は3,800yrBP、SI12は3,700yrBP・3,730yrBP、SI13は3,700yrBPという年代値がそれぞれ得られている。このように各遺構の形成箇所と年代値は概ね一致していることが窺える。また、北丘陵における北向き斜面と南向き斜面との時間差については、竪穴住居とフラスコ状土坑の重複関係からも前後関係をj確認している。このことから遺構の年代による前後関係の整合性を裏付けることができる。よって、Ⅱ期はa・bに細分でき、Ⅱ a期は3,700～3,820yrBP、Ⅱ b期は3,620yrBPの年代に位置づけられる。前者においては時期幅が伴うものの、これ以上は細分できないことから幅を持たせておきたい。

次に、各時期における集落の様相についてまとめていく。Ⅱ a期は北丘陵の頂部から北向き斜面、南丘陵の頂部、Ⅱ b期は北丘陵の南向き斜面に集落が形成されている。いずれの時期においても集落を構成する竪穴住居数などは類似している。しかし、形成されている地形によって集落の構成は大きく異なることが捉えられる。それは標高の高い北丘陵では時期を通じて集落が竪穴住居とフラスコ状土坑で構成されているのに対して、標高の低い南丘陵では竪穴住居のみとなる。集落の構成は地形に制約されることが窺えており、同時期でも地形が異なれば差が生じ、反対に時期が違えど地形が同じであれば共通している。ただし、このような状況の中でも、各箇所に形成されている竪穴住居や土坑などの個別遺構においては、差異は認められない。

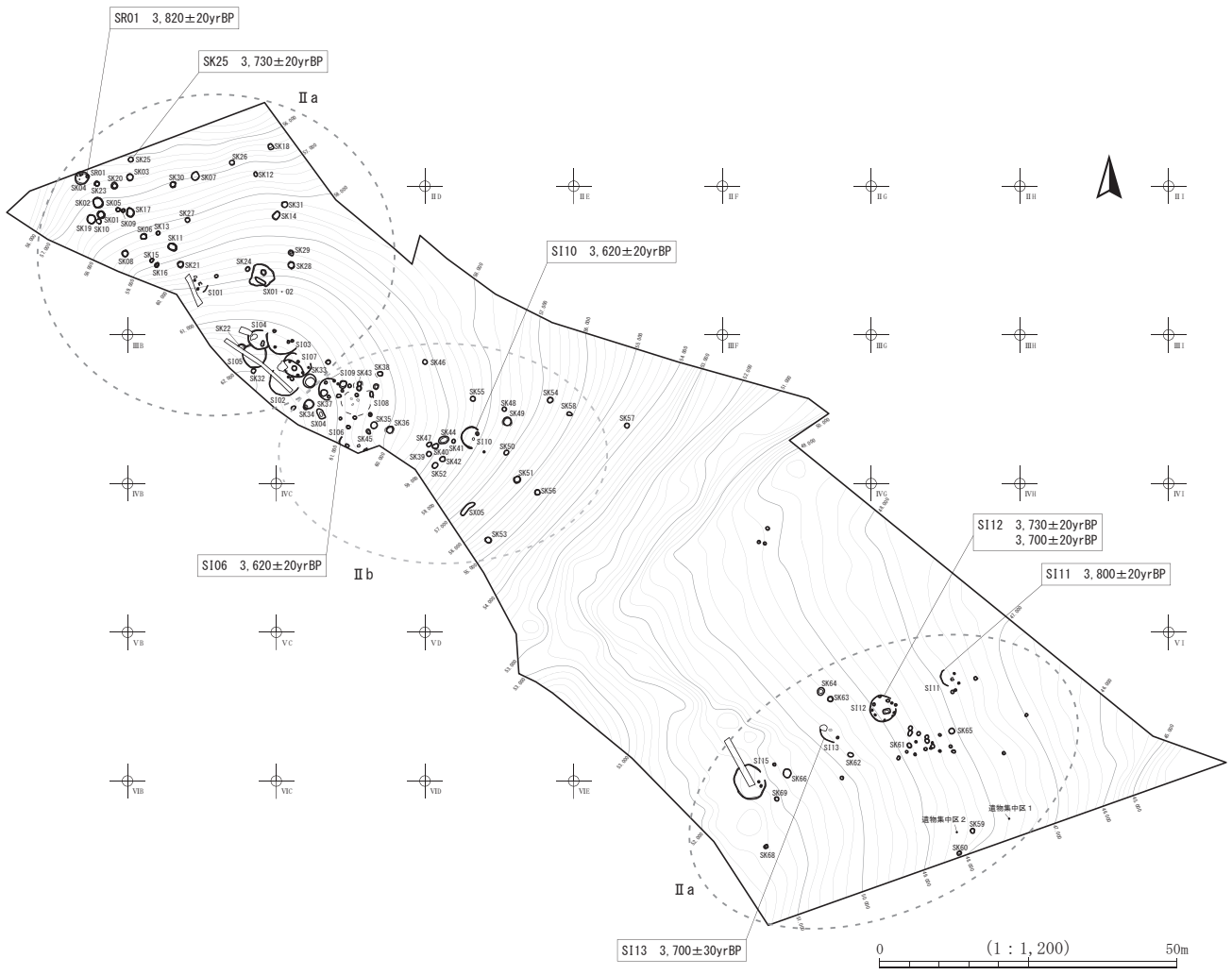
さらに、集落構成を比較するために北丘陵を見ていく。第81図に示したように、頂部から北向き斜面では竪穴住居6棟、フラスコ状土坑15基、南向き斜面では竪穴住居4棟、フラスコ状土坑10基が確認されている。竪穴住居1棟に対する構成比は、両集落においてフラスコ状土坑が2.5基となる。つまり、竪穴住居1棟につき形成されるフラスコ状土坑は2～3基と捉えられる。ただし、これらのことについては、集落全体の把握や竪穴住居・フラスコ状土坑の換算などの問題から、数量に変動が生じることが当然予想される。しかしながら、今回の調査では集落全体を概ね把握できた可能性が高いえに、それらを前提としても1棟に対する数量は大きく乖離しないものと思われる。このことから先述したような集落における竪穴住居とフラスコ状土坑の構成比は、概ね妥当な解釈と言える。

また、上記のような形成過程に対して出土土器を合わせて見たものの、その内容において大きな変化は認められない。いずれの時期も所属時期は馬立Ⅰ・Ⅱ遺跡で認められる後期前葉の一群に含まれるものである。また、この土器群の年代観は放射性炭素年代測定により得られた年代値とも整合している(西村ほか2017)。

以上のように、縄文時代後期前葉に形成された集落は年代測定結果から時期を細分できたこと、さらに細分した時期や遺構が形成される地形によって集落構成に差異が見出せたこと、一定期間において同一丘陵を選地していたことが捉えられたことは大きな成果である。


4. 縄文時代後期前葉における遺構の変遷

II a・b期



各遺構の出土遺物

S106



SK25



S111




S113



SR01



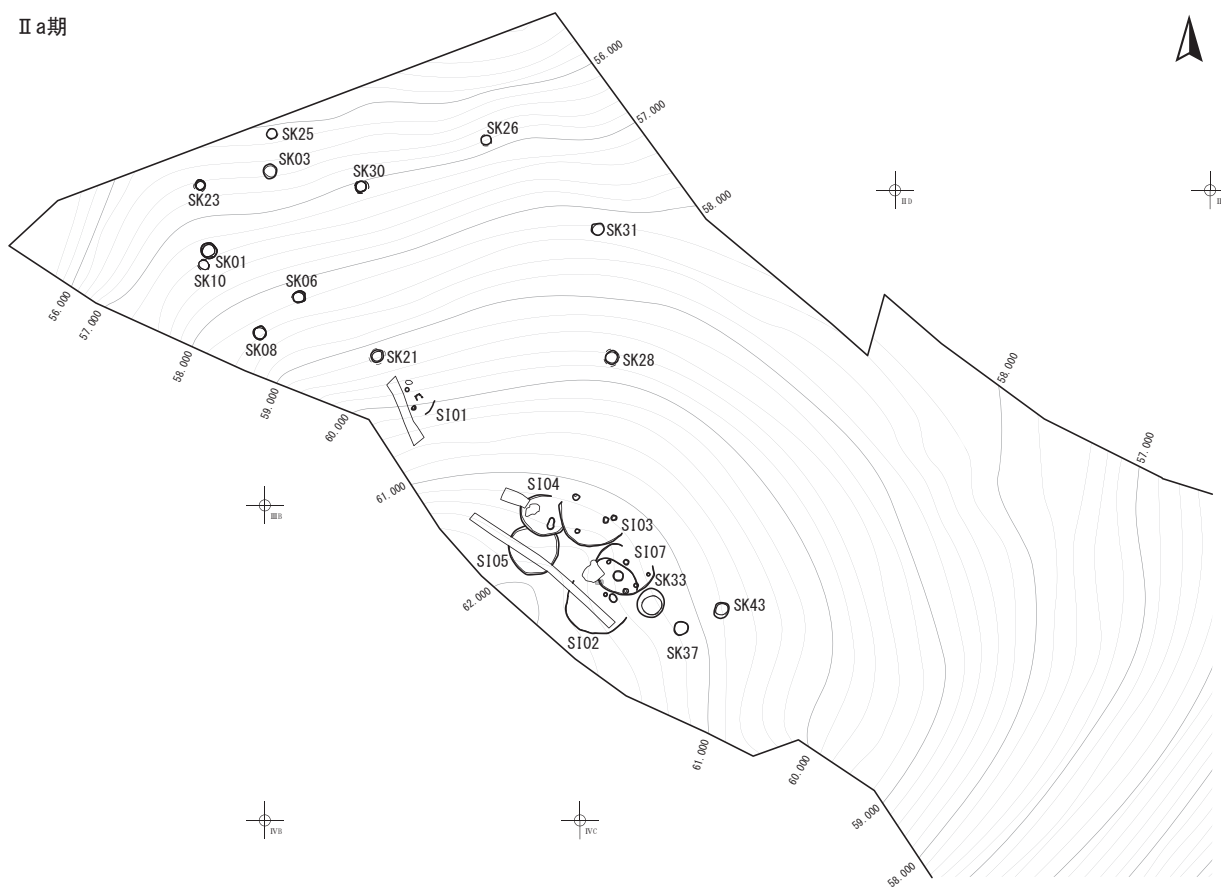
S112



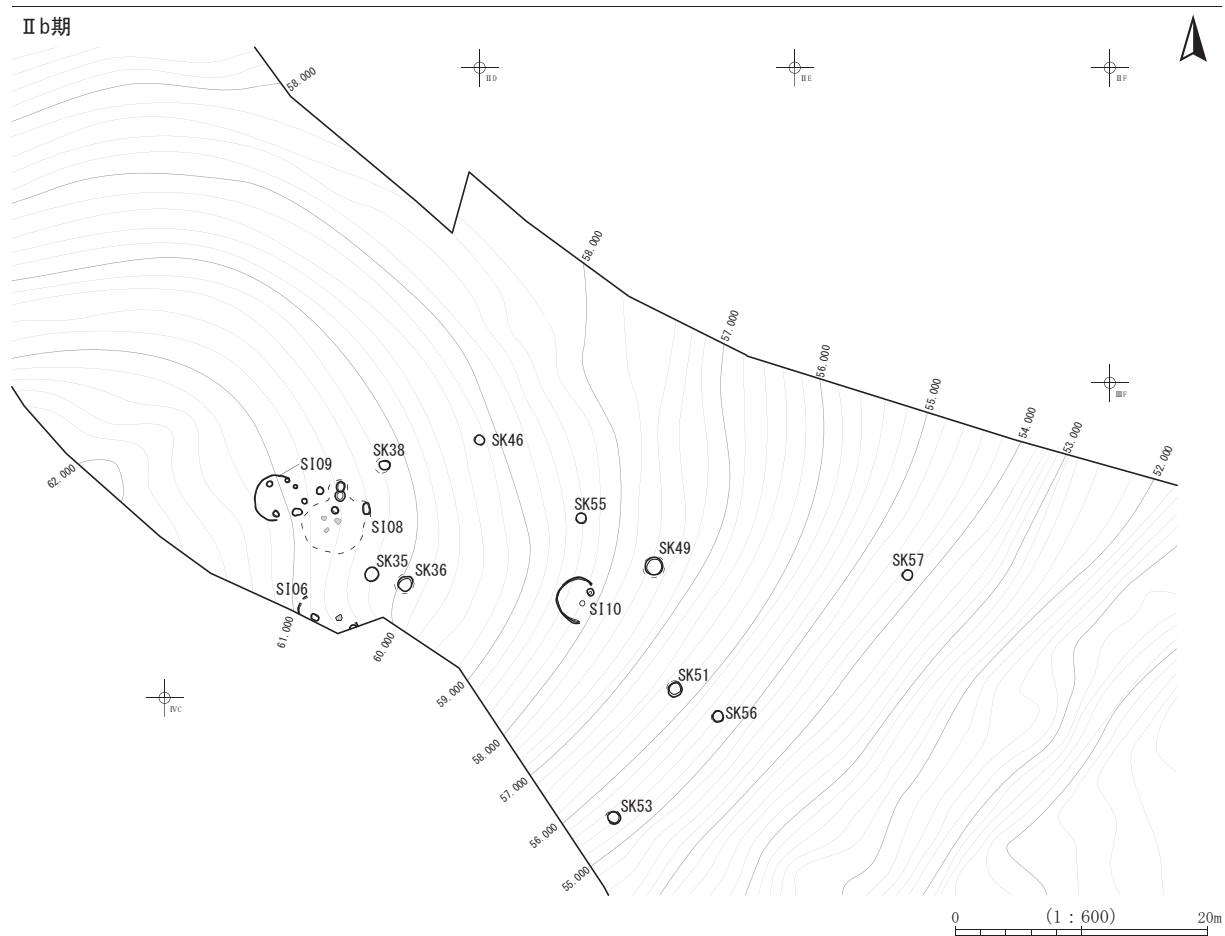
0 (1:5) 10cm

第80図 II期年代別遺構配置図

Ⅱ a期



Ⅱ b期



0 (1 : 600) 20m

第81図 Ⅱ期の集落構成

## 5. 奈良時代における遺構・遺物の検討

今回、検出した奈良時代の竪穴住居は、洋野町内において当該期の類例が少ないことから、ここでは周辺で確認できた南鹿糠Ⅰ遺跡、八森遺跡の成果と比較していく（第82図）。

本遺跡は上述したように、竪穴住居1棟のみが確認されている。軸線方向は北方向である。カマドの設置箇所は北壁であり、煙道は暗渠状に構築されている。床面に炭化材が広がる焼失住居である。検出された炭化材の放射性炭素年代測定による年代値は1,280～1,360yrBPと得られている。出土土器は坏と甕である。坏は丸底と平底が認められる。時期は8世紀前～中頃である。

南鹿糠Ⅰ遺跡は竪穴住居1棟のみが確認されている。軸線方向は北方向とカマドの設置箇所は北壁であり、鹿糠浜Ⅱ遺跡と共通している。床面に炭化材が広がる焼失住居である。検出された炭化材の放射性炭素年代測定による年代値は1,346～1,348yrBPと得られている。出土土器は甕が主体である。形状は口縁部が垂直に立ち上がる形状や胴部が大きく膨らむものが認められる。時期は7世紀後半から8世紀である。

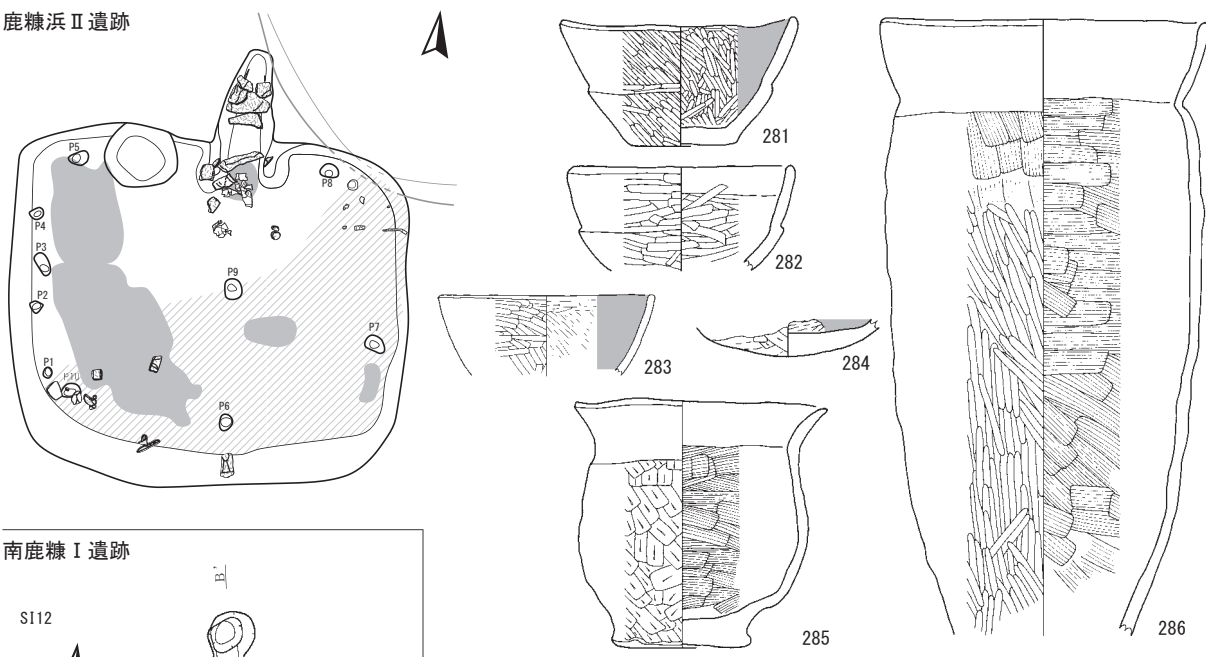
八森遺跡は竪穴住居1棟のみが確認されている。軸線方向はやや異なるものの、カマドの設置箇所は鹿糠浜Ⅱ遺跡と共通する竪穴住居である。出土土器は甕が主体である。形状は鹿糠浜Ⅱ遺跡と類似する。時期は8世紀代である。

各遺跡において確認できたことは竪穴住居1棟に留まることもあり、依然として集落の様相については判然としないままである。そして、それらの時間的前後関係は南鹿糠Ⅰ遺跡→八森遺跡・鹿糠浜Ⅱ遺跡であり、7世紀後半から8世紀前半にかけて推移していたものと想定される。今後は年代測定値が得られている上記の成果を基に、八戸市や久慈市などの周辺地域の成果と比較検討を試みたい。

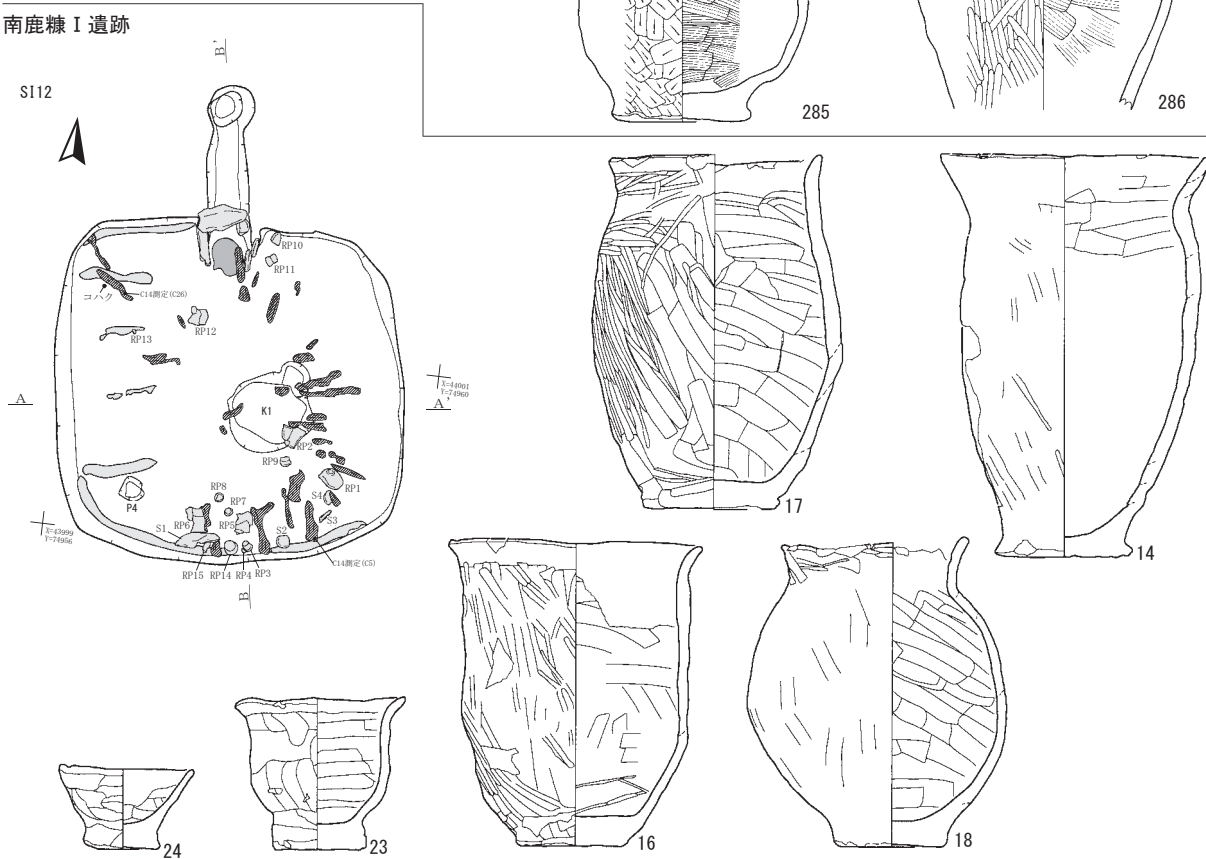
## 6. ま と め

今回の調査からは縄文時代中期末から奈良時代にかけての遺構や遺物が得られており、それらの変遷を捉えることができた。その中でも縄文時代後期前葉の集落や奈良時代の竪穴住居などの事例は、当該期の様相を把握するうえで貴重な成果と言える。さらに、これらの成果は自然科学分析結果とも整合していることから、基準資料として十分に成り得るものと思われる。依然として続く町内における復興調査では、当該期の遺跡が確認されていることから、比較検討しながら各時期の様相を明らかにしていくことを今後の課題として挙げておきたい。

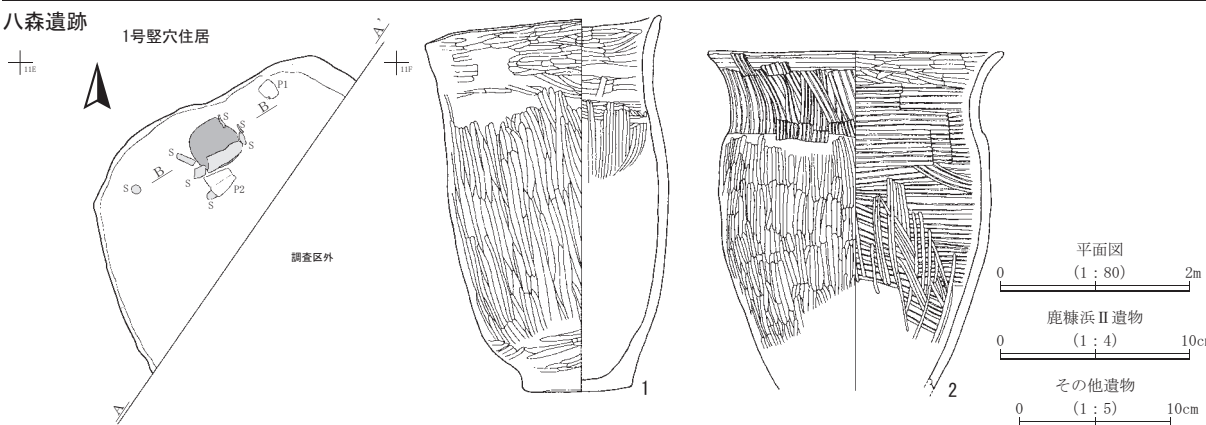
鹿糠浜Ⅱ遺跡



南鹿糠Ⅰ遺跡



八森遺跡



第82図 奈良時代遺構遺物集成



**参考文献**（岩手県文化振興事業団埋蔵文化財調査報告書を岩文埋報とする）

- 財団法人岩手県文化振興事業団 1988 『馬立Ⅱ遺跡発掘調査報告書』岩文埋報122集  
財団法人岩手県文化振興事業団 1988 『馬立Ⅰ遺跡・太田遺跡発掘調査報告書』岩文埋報123集  
公益財団法人岩手県文化振興事業団 2017 「八森遺跡」『平成28年度発掘調査報告書』岩文埋報676集  
公益財団法人岩手県文化振興事業団 2018 『北鹿糠遺跡発掘調査報告書』岩文埋報686集  
公益財団法人岩手県文化振興事業団 2019 『南鹿糠Ⅰ遺跡発掘調査報告書』岩文埋報697集  
宇部則保 2013 「古代馬淵川流域周辺の土器様相」『研究紀要』第2号 八戸市埋蔵文化財センター是川縄文館  
榎本剛治 2008 「十腰内Ⅰ式土器」『総覧 縄文土器』UM Promotion  
鈴木克彦 2001 『北日本の縄文後期土器編年の研究』雄山閣  
須原 拓 2013 「川目A遺跡出土の磨製石斧にみる石斧生産について」『紀要』XXXⅡ  
千葉 毅・高山理美 2014 「東北地方北部における縄文時代後期初頭から前葉土器編年研究の現状と課題－青森県安部遺跡出土土器の理解のために－」『縄文時代』25縄文時代文化研究会  
西村広経・市川健夫 2017 「青森県域における縄文時代後半期の放射性炭素年代値修正」『研究紀要』第6号 八戸市埋蔵文化財センター是川縄文館  
洋野町教育委員会 2015 『平内Ⅱ遺跡発掘調査報告書』洋野町埋蔵文化財調査報告書第2集  
洋野町教育委員会 2017 『ゴッソー遺跡発掘調査報告書』洋野町埋蔵文化財調査報告書第3集

# 写真図版



遺跡遠景





遺跡遠景



遺跡遠景



遺跡全景



1・2区遺跡全景

写真図版2 遺跡全景・調査区全景(1)



3区全景



1区頂部全景



1区北向き斜面全景



3区頂部全景

写真図版4 調査全景(3)



SI01 平面




SI01 断面



SI01 炉 平面





SI02 平面



SI03 平面



SI03 断面



SI04 平面



SI04 断面



SI05 平面



SI06 平面



SI06 断面




SI07 平面



SI07 断面



SI08 平面



SI09 平面



1区住居群全景



SI10 平面



SI10 断面




SI11 平面



SI11 断面



SI11 石囲炉 平面




SI12 平面




SI12 断面



SI12 埋設土器



SI13 平面




SI13 断面



3区住居群全景





SI14 平面



SI14 断面




SI14 検出



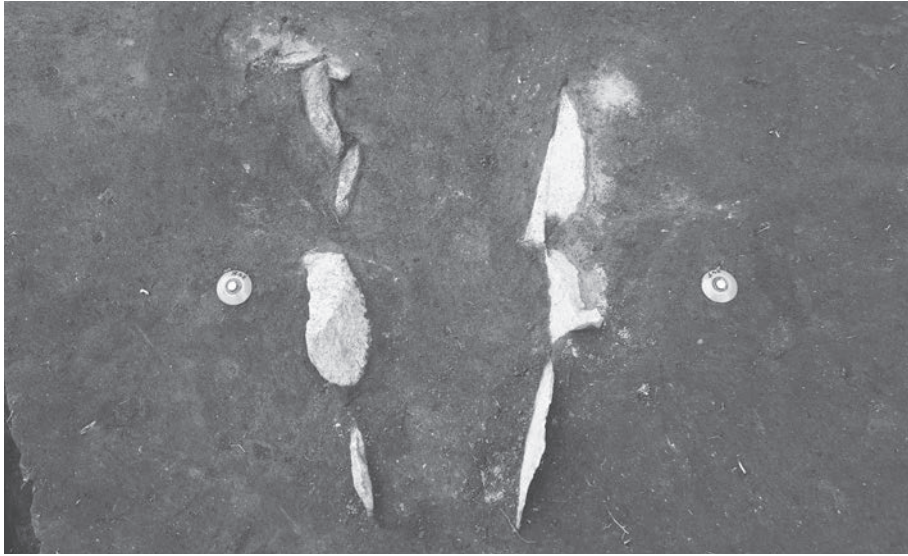
SI14 カマド 検出



SI14 カマド 平面



SI14 煙道 検出



SI14 煙道 平面



SI14 焼土 検出



SI14 焼土 断面




SI14 炭化物 検出



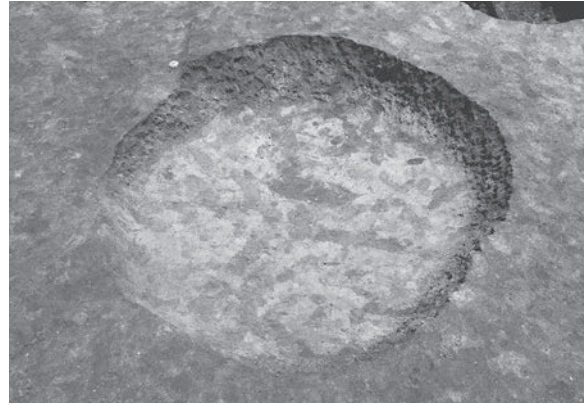
SI15 平面




SI15 断面



SK01 平面



SK02 平面



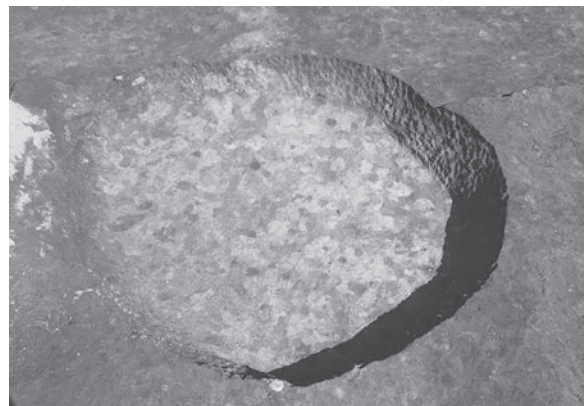
SK03 平面




SK03 断面



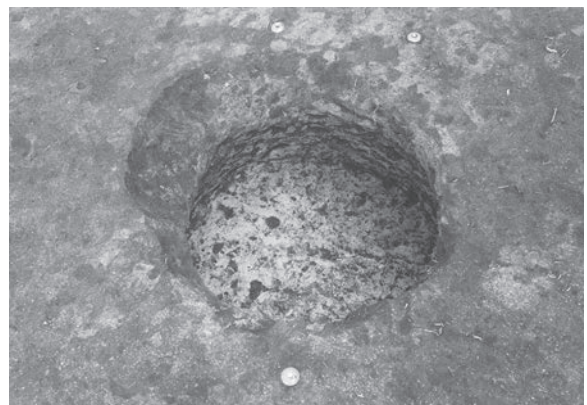
SK04 検出



SK04 平面

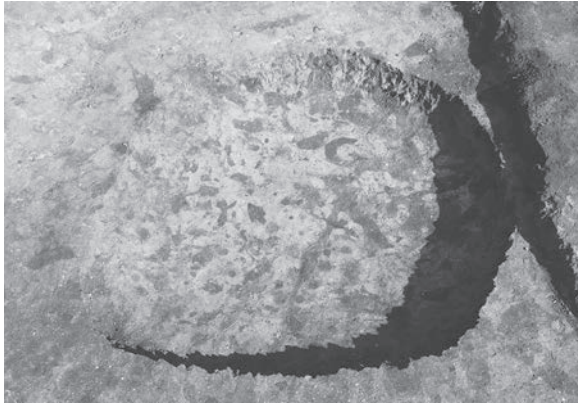


SK05 平面

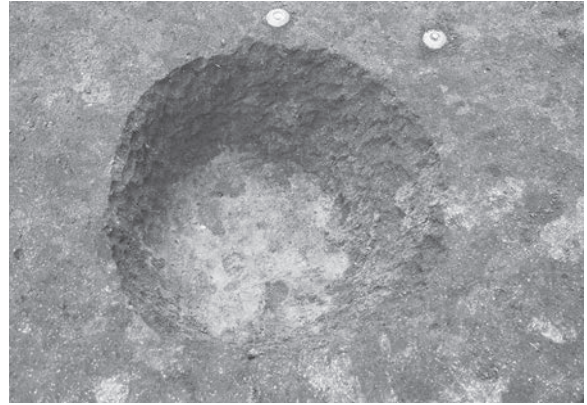


SK06 平面

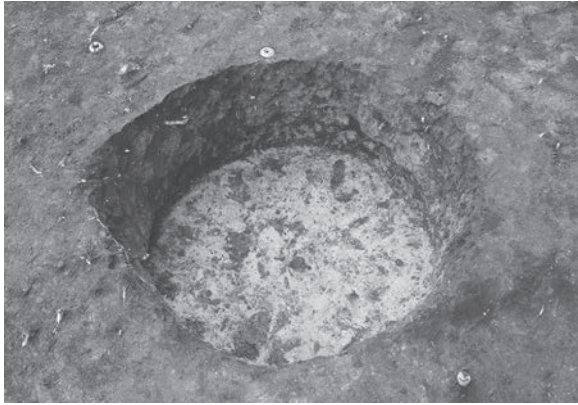
写真図版18 SK01~06




SK07 平面



SK09 平面



SK08 平面




SK08 断面



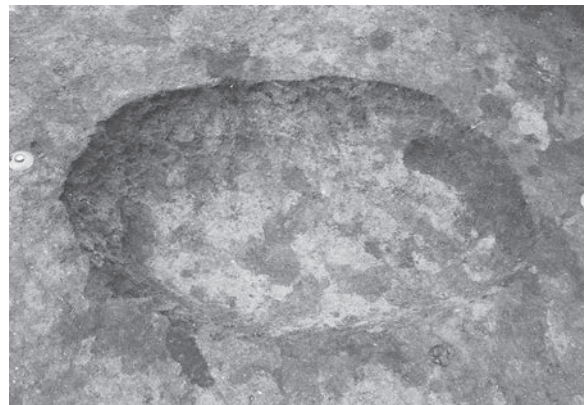
SK10 平面



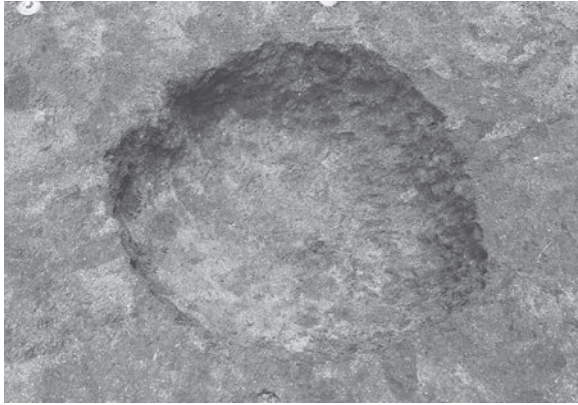
SK10 断面




SK11 平面



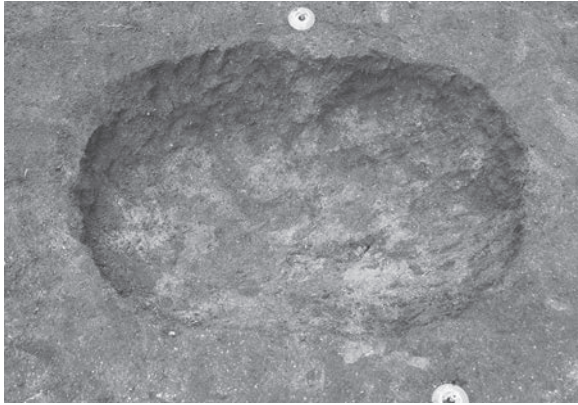
SK12 平面




SK13 平面




SK14 平面




SK15 平面



SK16 平面



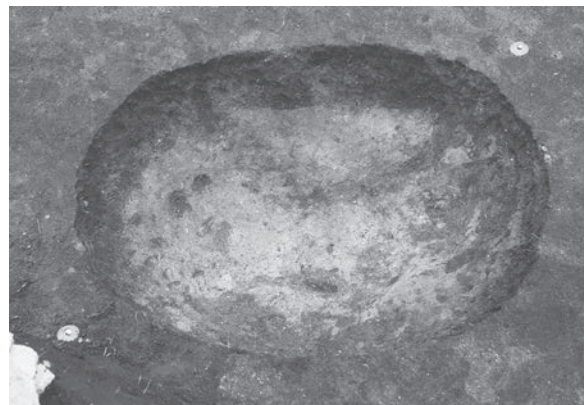
SK17 平面



SK18 平面

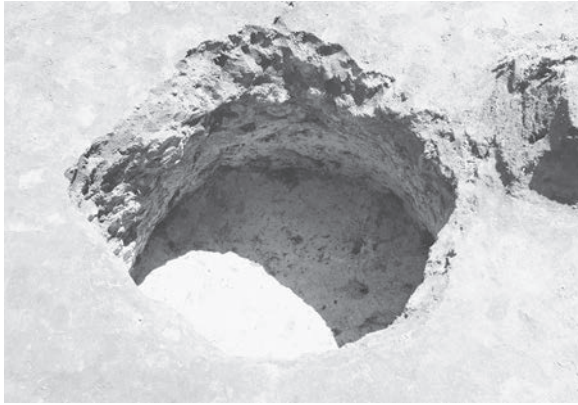


SK19 平面

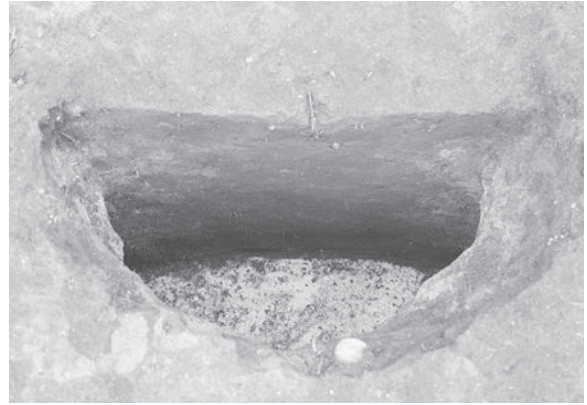


SK20 平面

写真図版20 SK13~20



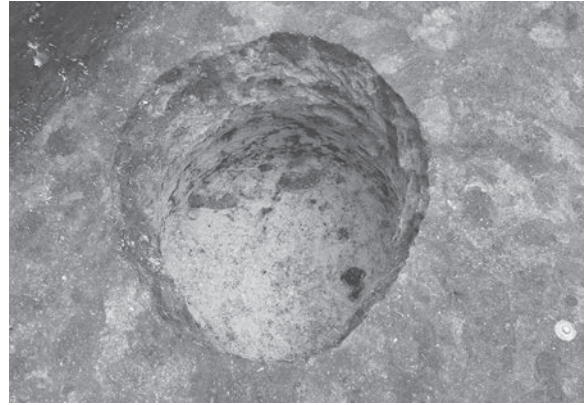
SK21 平面




SK21 断面



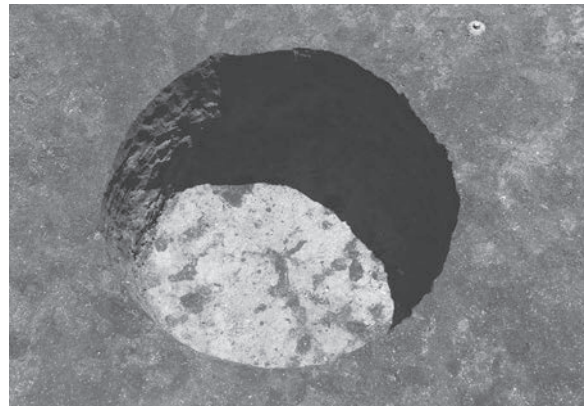
SK22 平面



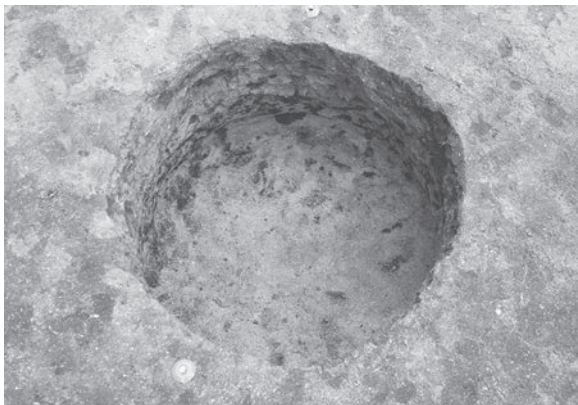
SK23 平面



SK24 平面



SK25 平面

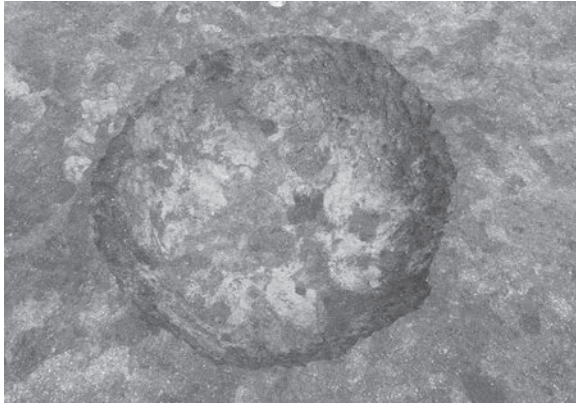


SK26 平面



SK26 断面






SK27 平面



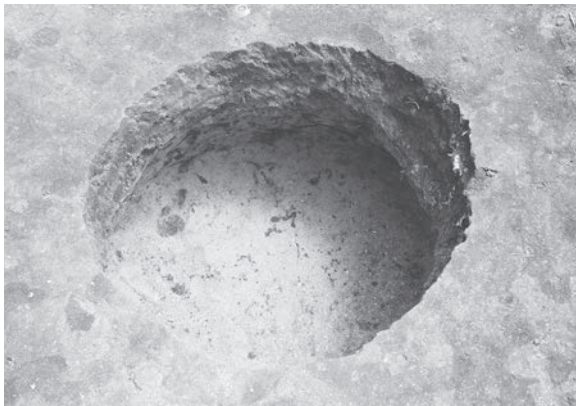
SK27 断面



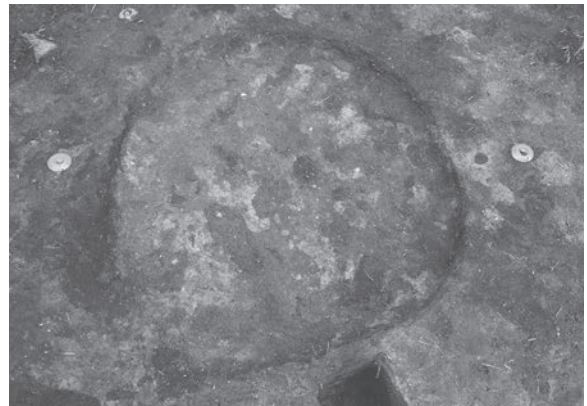
SK28 平面



SK28 断面



SK30 平面




SK32 平面



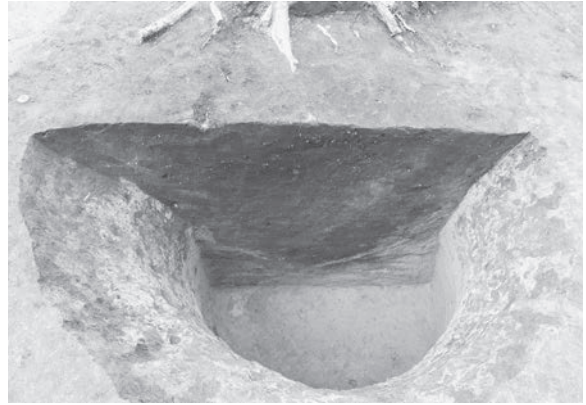
SK31 平面



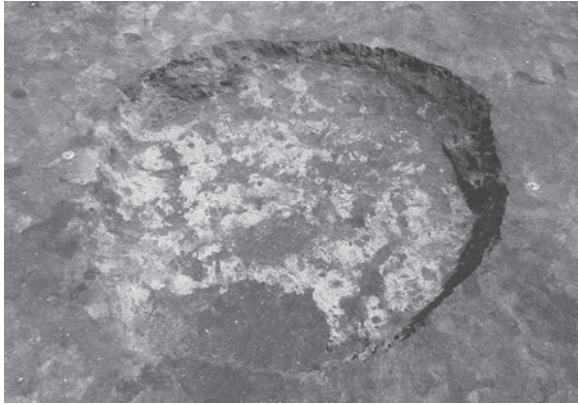
SK31 断面



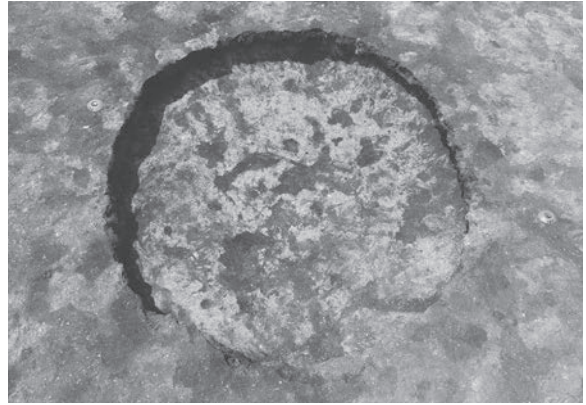
SK33 平面



SK33 断面




SK34 平面



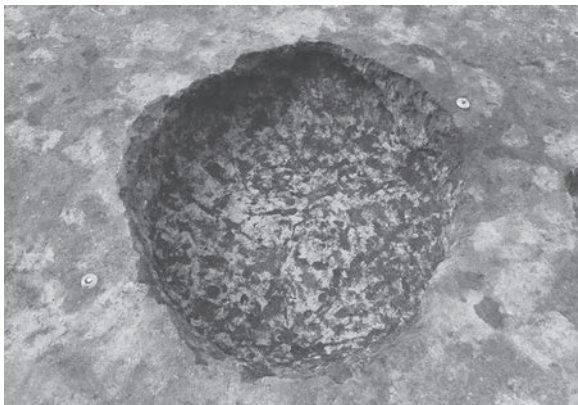
SK35 平面



SK36 平面




SK36 断面



SK37 平面



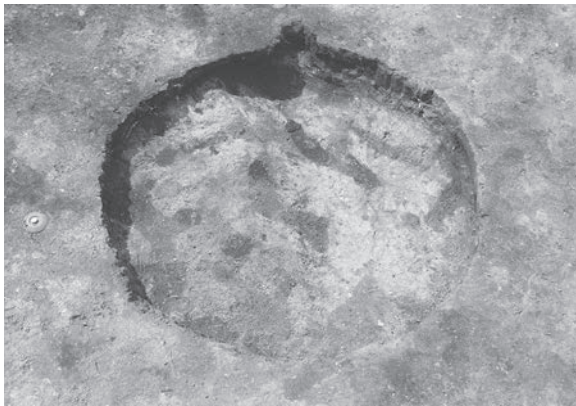
SK37 断面



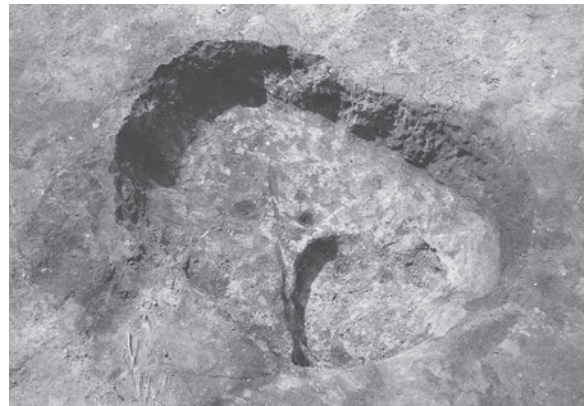
SK38 平面



SK38 断面



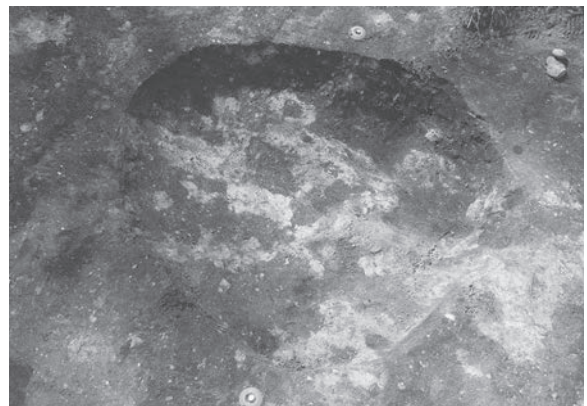
SK39 平面



SK40 平面



SK41 平面



SK42 平面

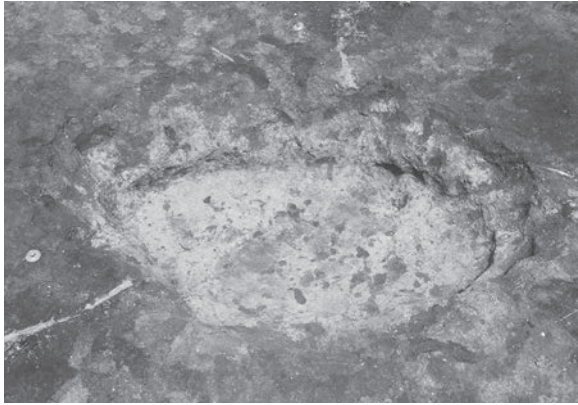


SK43 平面

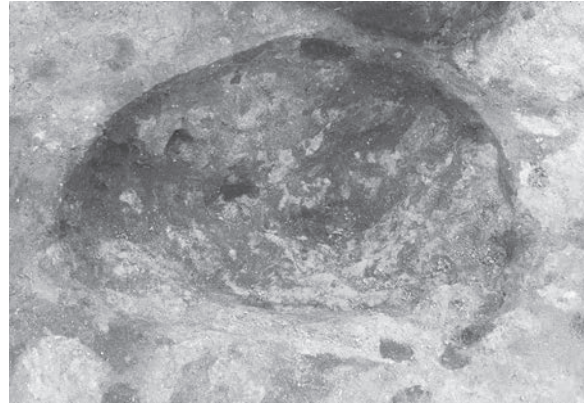


SK43 断面

写真図版24 SK38~43



SK44 平面




SK45 平面



SK46 平面



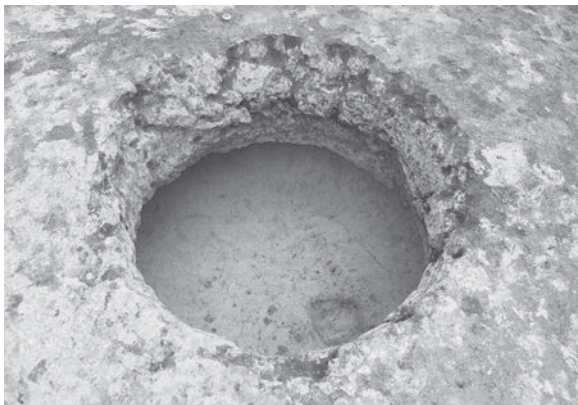
SK46 断面




SK47 平面




SK48 平面



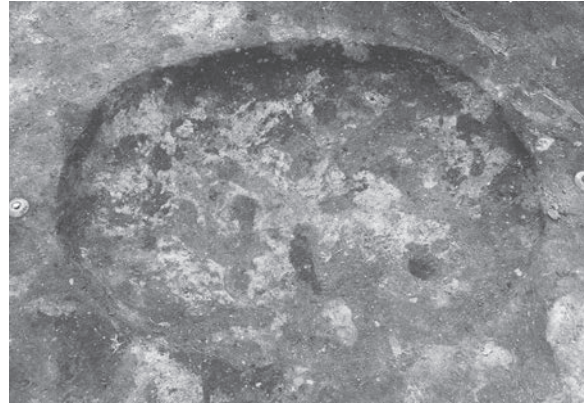
SK49 平面



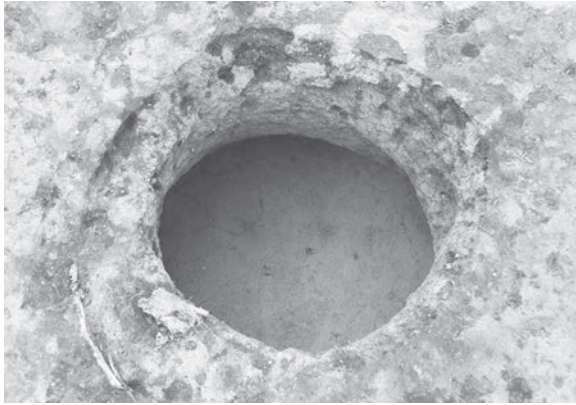
SK49 断面



SK50 平面




SK52 平面



SK51 平面




SK51 断面



SK53 平面



SK53 断面



SK54 平面



SK54 断面

写真図版26 SK50~54



SK55 平面



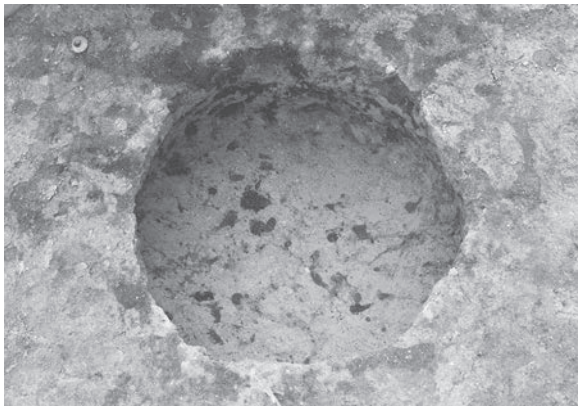
SK55 断面




SK56 平面




SK56 断面



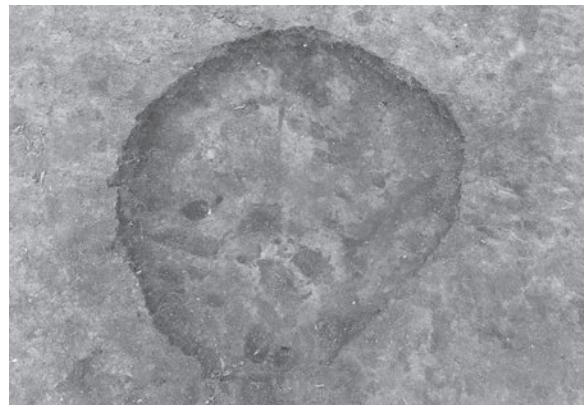
SK57 平面



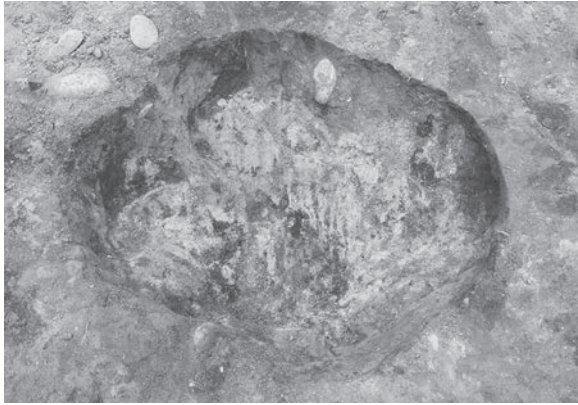
SK57 断面



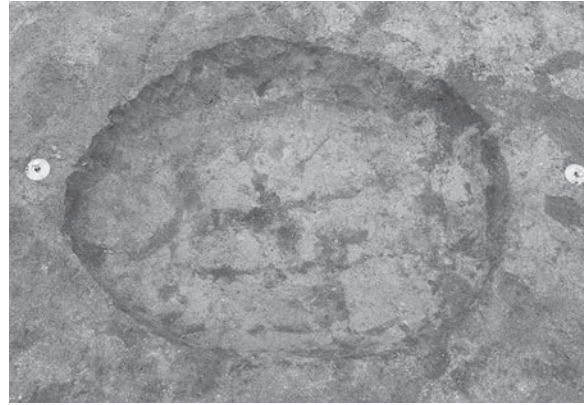
SK58 平面



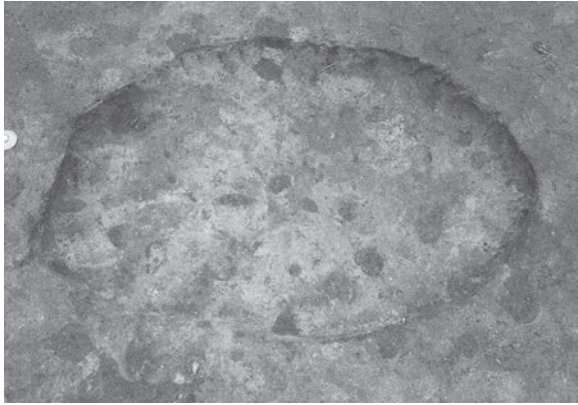
SK59 平面



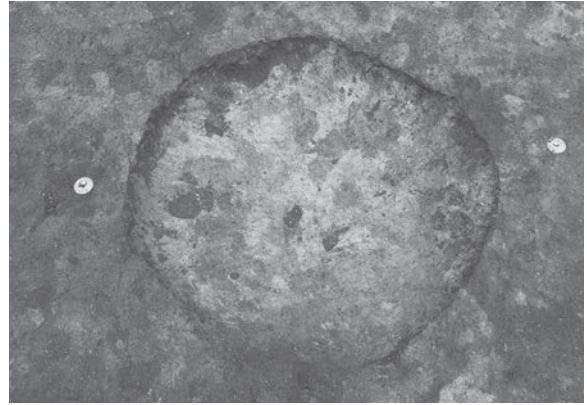
SK60 平面



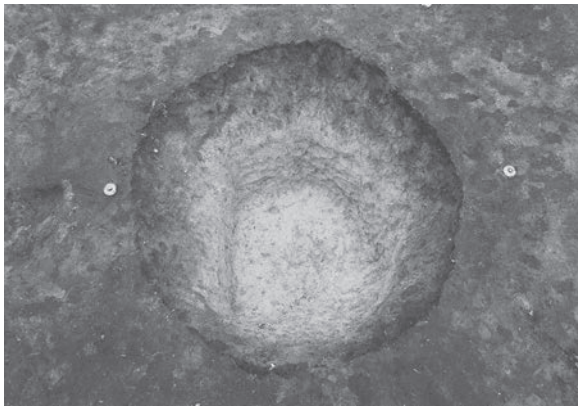
SK61 平面




SK62 平面



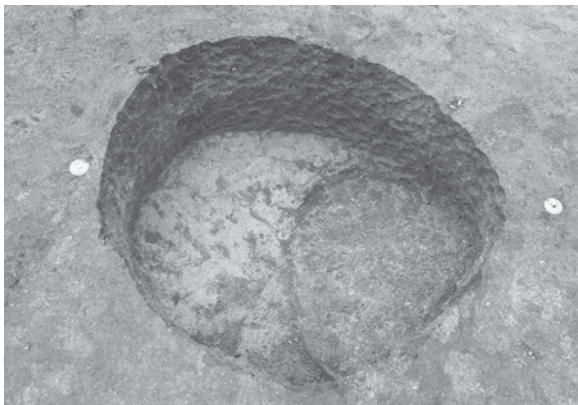
SK63 断面




SK64 平面




SK64 断面



SK65 平面



SK66 平面




SK67 平面



SK68 平面



SKT01 平面



SKT02 断面



SKT03 平面



SKT03 断面



SKT04 平面



SKT04 断面





SKT05 平面



SKT05 断面



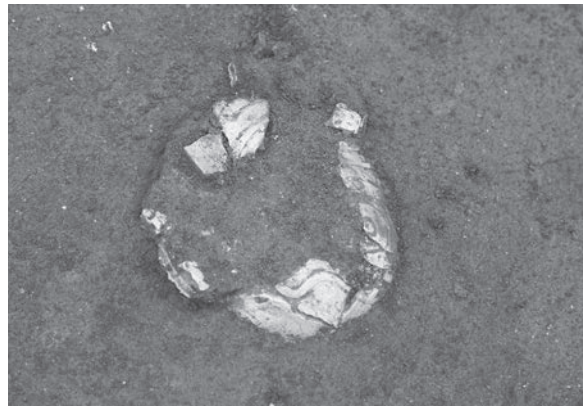
SKT06 平面



SKT06 断面



SKT07 平面



SR01 平面




SR01 断面



SR01 断面


写真図版30 SKT05~07、SR01



SX01 平面



SX02 平面



SX03 平面



SX04 平面




SD01 平面



SD01 断面




遺物集中区2




3区柱穴群


写真図版31 SX01~04、SD01、遺物集中区2、3区柱穴群



琥珀出土状況



1区基本層序 断面



2区基本層序 断面



3区基本層序 断面



1区包含層10・11G北壁 断面



作業風景



作業風景




作業風景


写真図版32 琥珀出土状況、1～3区基本層序、作業風景




写真図版33 出土遺物(1)




写真図版34 出土遺物(2)



写真図版35 出土遺物(3)




写真図版36 出土遺物(4)




写真図版37 出土遺物(5)






写真図版38 出土遺物(6)




写真図版39 出土遺物(7)



写真図版40 出土遺物(8)



写真図版 41 出土遺物 (9)



写真図版42 出土遺物(10)



写真図版43 出土遺物(11)



写真図版44 出土遺物(12)

## 報告書抄録

ふりがな	かぬかはま2はくつちようさほうこくしょ							
書名	鹿糠浜Ⅱ遺跡発掘調査報告書							
副書名	三陸沿岸道路建設事業関連遺跡発掘調査							
巻次								
シリーズ名	岩手県文化振興事業団埋蔵文化財調査報告書							
シリーズ番号	第702集							
編著者名	村木 敬、河本純一							
編集機関	(公財) 岩手県文化振興事業団埋蔵文化財センター							
所在地	〒020-0853 岩手県盛岡市下飯岡 11-185 TEL 019-638-9001							
発行年月日	2019年3月15日							
ふりがな 所収遺跡名	ふりがな 所在地	コード		北緯 ° ' "	東経 ° ' "	調査期間	調査面積	調査原因
		市町村	遺跡番号					
かぬかはま 鹿糠浜Ⅱ遺跡	いわてけんくのへ 岩手県九戸 ぐんひろのちようたね 郡洋野町種 いちだい 市第15地割 ちない 地内	03507	IF58-1354	40度 23分 28秒	141度 43分 09秒	2017.04.19 ～ 2017.09.15	8,900㎡	三陸沿岸道路
				世界測地系				
所収遺跡名	種別	主な時代	主な遺構	主な遺物		特記事項		
かぬかはま 鹿糠浜Ⅱ遺跡	集落	縄文時代  奈良時代 時期不明	竪穴住居跡14棟 土坑68基 陥し穴状遺構7基 柱穴33個 遺物集中部2箇所 竪穴住居跡1棟 溝1条	縄文土器 縄文石器 土製品 石製品 土師器		縄文時代後期の集落		
要約	<p>鹿糠浜Ⅱ遺跡は太平洋へと延びる丘陵に形成されている縄文時代奈良時代の複合遺跡である。縄文時代中期から後期初頭にかけては丘陵の南向き斜面部を中心に陥し穴状遺構が配置されている。また、後期前葉には集落が形成されており、丘陵頂部に竪穴住居、南北の斜面部にフラスコ状土坑を中心とした土坑を配置させている。集落は場所によって形成される遺構が異なることが捉えられている。放射性炭素年代測定からも良好な成果が得られており、短期間に形成されていたことが窺える。遺跡の性格は、縄文時代中期末から後期に推移していく過程で狩猟場から集落へと変化していく様子が認められる。奈良時代には竪穴住居を確認しているが、集落を形成するまでには至っていない。</p> <p>周辺遺跡の成果をみていくと、縄文時代後期前葉の集落は規模の大きなものであることから希有な事例と言える。</p>							



---

---

岩手県文化振興事業団埋蔵文化財調査報告書第 702 集

**鹿糠浜Ⅱ遺跡発掘調査報告書**

三陸沿岸道路建設事業関連発掘調査

印刷 平成 31 年 3 月 12 日

発行 平成 31 年 3 月 15 日

- 編集 (公財)岩手県文化振興事業団埋蔵文化財センター  
〒 020-0853 岩手県盛岡市下飯岡 11 地割 185 番地  
電話 (019) 638 - 9001
- 発行 国土交通省東北地方整備局三陸国道事務所  
〒 027-0029 岩手県宮古市藤の川 4 - 1  
電話 (0193) 62 - 1711  
(公財)岩手県文化振興事業団  
〒 020-0023 岩手県盛岡市内丸 13 番地 1 号  
電話 (019) 654 - 2235
- 印刷 (株)橋本印刷  
〒 020-0061 岩手県盛岡市北山一丁目 8 番 9 号  
電話 (019) 652 - 1354