

一般国道9号（鳥取西道路）の改築に伴う
埋蔵文化財発掘調査報告書XXXVI

鳥取県鳥取市気高町

SHIMO SAKA MOTO SEI GOU
下坂本清合遺跡
(4～8区)

第2分冊 写真図版編

2018

鳥取県埋蔵文化財センター

第2分冊 写真図版編

図版一覧

PL.1	1	4～6区調査前遠景(南上空から)	PL.8	1	6区平地部出土土器(1)
	2	4～6区調査前遠景(北上空から)		2	6区平地部出土土器(2)
PL.2	1	4～6区調査前遠景(東上空から)	PL.9	1	6区丘陵裾部南部南壁東半断面(北から)
	2	4～6区調査前遠景(西上空から)		2	6区丘陵裾部南部南壁西半断面(北東から)
PL.3	1	4区第1遺構面完掘(南から)		3	6区丘陵裾部南部東壁断面(北西から)
	2	4区第2遺構面完掘(南から)	PL.10	1	6区丘陵裾部南部南壁断面(1)(北から)
	3	4区第3遺構面完掘(南から)		2	6区丘陵裾部南部南壁断面(2)(北から)
	4	4区南壁断面(北から)		3	6区丘陵裾部南部南壁断面(3)(北から)
	5	5区第1遺構面完掘(南から)		4	6区丘陵裾部南部南壁断面(4)(北から)
	6	5区第2遺構面完掘(南から)		5	6区丘陵裾部南部第1遺構面完掘(北から)
	7	5区第3遺構面完掘(南から)			
	8	5区北壁断面(南から)	PL.11	1	SB1完掘(北から)
PL.4	1	4・5区出土土器		2	SB1-P1断面(東から)
	2	6区平地部北部東壁断面(西から)		3	SB1-P2断面(東から)
	3	6区平地部北部第1遺構面完掘(南から)		4	SB1-P3断面(東から)
	4	6区平地部北部畦畔1断面(西から)		5	第I層遺物出土状況(東から)
	5	6区平地部北部第4遺構面完掘(南から)	PL.12	1	SD6完掘(東から)
	6	6区平地部北部第5遺構面完掘(南から)		2	SD6断面(東から)
	7	6区平地部南部南壁断面(北から)		3	SS3断面(北東から)
PL.5	1	6区平地部南部南壁断面(北西から)		4	SS3完掘(西から)
	2	6区平地部南部東壁断面(北西から)	PL.13	1	SE1断面(1)(北から)
	3	6区平地部南部西壁断面(北東から)		2	SE1井戸枠検出状況(東から)
PL.6	1	6区平地部南部第1遺構面完掘(北から)		3	SE1断面(2)(北から)
	2	6区平地部南部畦畔1検出状況(北東から)		4	SE1内部遺物出土状況(北から)
	3	6区平地部南部畦畔1断面(北東から)		5	SE1下部礫出土状況(北から)
	4	6区平地部南部第2遺構面完掘(北から)	PL.14	1	6区丘陵裾部南部第2遺構面完掘(北から)
	5	6区平地部南部畦畔2検出状況(北から)		2	SB2完掘(西から)
	6	6区平地部南部畦畔2断面(南西から)		3	SB2-P1断面(東から)
	7	6区平地部南部畦畔3検出状況(東から)		4	SB2-P3断面(東から)
	8	6区平地部南部畦畔3断面(東から)		5	SB2-P4断面(東から)
PL.7	1	6区平地部南部第3遺構面完掘(北から)	PL.15	1	SB3・4完掘(北から)
	2	6区平地部南部第4遺構面完掘(北から)		2	SB3-P1断面(西から)
	3	6区平地部南部第5遺構面完掘(北から)		3	SB3-P2断面(西から)
	4	6区平地部南部第5遺構面完掘(北西から)		4	SB3-P3断面(北西から)
	5	6区平地部南部第5遺構面完掘(北東から)		5	SB3-P4断面(北から)
			PL.16	1	SB3-P5断面(西から)

	2	SB 4-P 1 断面(東から)	PL.26	1	SI 1-SK 2 断面(北東から)
	3	SB 4-P 2 断面(東から)		2	SI 1-SK 1 断面(西から)
	4	SB 4-P 3 断面(東から)		3	SI 1 完掘(北から)
	5	SS 1・SD 1 完掘(北東から)		4	SI 1 棒垂木穴断面(北から)
PL.17	1	SS 1 断面(南から)		5	SI 1 板垂木穴断面(南から)
	2	SD 1 断面(南から)	PL.27	1	SI 2 完掘(東から)
	3	SX 1 礫出土状況(西から)		2	SI 2-P 1 完掘(南から)
	4	SX 1 断面(1)(東から)		3	SI 2-P 2 完掘(南西から)
	5	SX 1 断面(2)(東から)		4	SI 2 断面(北西から)
PL.18	1	SX 1・SD 5 完掘(西から)	PL.28	1	SI 3・4 完掘(東から)
	2	SD 5 貼床検出状況(東から)		2	SI 3 ベルト断面(北西から)
	3	SD 5 断面(東から)		3	SI 3-P 1 完掘(東から)
	4	SD 5 完掘(西から)		4	SI 3 周壁溝完掘(北東から)
PL.19	1	SX 1 溜枘及び遺物出土状況(南から)	PL.29	1	SI 4-P 1 完掘(南から)
	2	SK12完掘(北から)		2	SI 4-P 3 完掘(北から)
	3	SK13完掘(南から)		3	SI 4-P 4 完掘(南から)
	4	焼土 1 断面(北から)		4	SI 4 周壁溝断面(東から)
	5	焼土 2 断面(南東から)		5	SI 2~4 周壁溝・ピット完掘(東から)
PL.20	1	6区丘陵裾部第3遺構面完掘(北から)	PL.30	1	SS 2・SD 8 完掘(北から)
	2	6区丘陵裾部第3遺構面完掘(北から)		2	SS 2 断面(南から)
PL.21	1	SI 1 炭化材出土状況(北から)		3	SD 8 断面(南から)
	2	SI 1 葺材除去後状況(北から)		4	SD 9 完掘(南東から)
PL.22	1	SI 1 南北ベルト断面(南東から)	PL.31	1	SD10完掘(南から)
	2	SI 1 南北ベルト北側・東西ベルト東側断面(東から)		2	SD10断面(北から)
	3	SI 1 東西ベルト西側断面(南西から)		3	SD11・12断面(南から)
	4	SI 1 南北ベルト南側断面(北西から)		4	SD11遺物出土状況(北から)
PL.23	1	SI 1 床面炭化材出土状況(西から)	PL.32	1	杭 1~3 (南から)
	2	SI 1 土器出土状況(北から)		2	杭 1 断ち割り(南東から)
	3	SI 1 炭化物出土状況(1)		3	杭 2 断ち割り(南東から)
	4	SI 1 炭化物出土状況(2)		4	杭 3 断ち割り(南から)
	5	SI 1 焼土・炭化物出土状況(南から)		5	杭 3 礎板出土状況(西から)
PL.24	1	SI 1 床面検出状況(北から)		6	P48礎板出土状況(東から)
	2	SI 1 貼床除去後状況(北から)		7	P105礎板出土状況(南から)
PL.25	1	SI 1 中央ピット断面(南から)		8	P105根石出土状況(北から)
	2	SI 1 中央ピット完掘(西から)	PL.33	1	6区丘陵裾部第4遺構面完掘(北から)
	3	SI 1-P 1 断面(西から)		2	SB 7-P 1 断面(南から)
	4	SI 1-P 2 断面(西から)		3	SB 7-P 2 断面(東から)
	5	SI 1-P 3 断面(北から)		4	SB 7-P 3 断面(南から)
	6	SI 1-P 4 断面(東から)		5	SB 7-P 4 断面(東から)
	7	SI 1-P 5 断面(南西から)	PL.34	1	SB 7-P 5 断面(東から)
	8	SI 1-P 6 断面(南から)		2	SB 7-P 6 断面(南から)

	3	SB 8 布掘断面(南から)	6	P464礎板出土状況(東から)
	4	SD13・SS4・SS8 断面(南東から)	7	SD14完掘(北から)
	5	SD13・SS8 完掘(北から)	8	SD15・ピット群完掘(東から)
PL.35	1	P110柱根出土状況(東から)	PL.41	1 SI 1 出土土器(1)
	2	P138礎板出土状況(東から)	2	SI 1 出土土器(2)
	3	P165柱根出土状況(南から)	PL.42	1 SI 1 出土土器(3)
	4	P167完掘(東から)	2	SI 1 出土石器
	5	6区丘陵裾部第5遺構面完掘(北から)	PL.43	1 SI 2・3(1)出土土器
PL.36	1	6区丘陵裾部第5遺構面ピット群完掘(北から)	2	SI 3(2)・SB 3・4・5 出土土器
	2	SB 5 地中梁出土状況(東から)	PL.44	1 SI 3 出土土器(3)
PL.37	1	SB 5 布掘北側断面(西から)	2	SI 3 出土土器(4)
	2	SB 5 布掘南側断面(西から)	3	SS 3(1)出土土器
	3	SB 5 布掘南側西端断面(南から)	4	SS 5 出土土器
	4	SB 5 布掘南側礎板上層出土状況(南西から)	5	SS 1(1)・SS 2(1)出土土器
	5	SB 5 布掘南側礎板下層出土状況(南西から)	PL.45	1 SS 2(2)・SS 3(2)出土土器
	6	P138礎板出土状況(北から)	2	SS 4 出土土器(1)
	7	SB 6-P 1 礎板出土状況(東から)	PL.46	1 SS 4 出土土器(2)
	8	SB 6-P 2 礎板出土状況(北から)	2	SS 4 出土土器(3)
PL.38	1	SB 6-P 3 礎板出土状況(北から)	PL.47	1 SS 4 出土土器(4)
	2	SB 6-P 4 断面(東から)	2	SX 1 出土土器(1)
	3	SB 6-P 5 断面(南から)	PL.48	1 SX 1 出土土器(2)
	4	SB 6-P 6 断面(南から)	2	SS 1(2)・SE 1 出土土器
	5	SB 9-P 1 礎板出土状況(南から)	PL.49	1 SD 5 出土土器(1)
	6	SB 9-P 2 断面(南から)	2	SD 5 出土土器(2)
	7	SB 9-P 3 断面(南から)	PL.50	1 SD 8・10・11(1)出土土器
	8	SB 9-P 4 断面(西から)	2	SD11出土土器(2)
PL.39	1	SK17断面(南から)	3	SD11出土土器(3)
	2	SK18断面(北から)	4	SD11出土土器(4)
	3	SK19断面(東から)	PL.51	1 SK18・19・ピット出土土器
	4	SK21礎板出土状況(南から)	2	杭 1・2・6・ピット出土土器
	5	P226礎板出土状況(南東から)	PL.52	1 6区丘陵裾部南部第I層出土土器(1)
	6	P267・268根石出土状況(東から)	2	6区丘陵裾部北部第I層出土土器(1)
	7	P281柱根出土状況(北から)	3	6区丘陵裾部南部第I層出土土器(2)
	8	P285礎板出土状況(北から)	4	6区丘陵裾部北部第I・II層・IV-1層出土土製支脚
PL.40	1	P299柱根出土状況(東から)	PL.53	1 6区丘陵裾部北部第I・II層・IV-1層出土土器(1)
	2	P302礎板出土状況(北から)	2	6区丘陵裾部南部第IV-2・3層出土土器(1)
	3	P316礎盤石出土状況(東から)	3	6区丘陵裾部南部第IV-2・3層出土土器(2)
	4	P423礎板出土状況(東から)	4	6区丘陵裾部南部第IV-2・3層出土土器
	5	P435根石出土状況(南から)		

	(3)		7	6区丘陵裾部北部第IV-4層出土土器(4)
5	6区丘陵裾部南部第IV-2・3層出土土器(4)		8	6区丘陵裾部北部第IV-4層出土土器(5)
		PL.66	1	6区丘陵裾部北部第IV-4層出土土器(6)
6	6区丘陵裾部南部第IV-2・3層出土土器(5)		2	6区丘陵裾部北部第IV-4層出土土器(7)
			3	6区丘陵裾部第IV-4層出土土器(1)
PL.54	1 6区丘陵裾部第I～IV-3層出土土器(1)	PL.67	1	6区丘陵裾部第IV-4層出土土器(2)
	2 6区丘陵裾部第I～IV-3層出土土器(2)		2	6区丘陵裾部第IV-4層出土土器(3)
PL.55	1 6区丘陵裾部第I～IV-3層出土土器(3)	PL.68	1	6区丘陵裾部第IV-4層出土土器(4)
	2 6区丘陵裾部第I～IV-3層出土土器(4)		2	6区丘陵裾部第IV-4層出土土器(5)
PL.56	1 6区丘陵裾部第I～IV-3層出土土器(5)	PL.69	1	6区丘陵裾部第IV-4層出土土器(6)
	2 6区丘陵裾部北部第I～IV-3層出土土器		2	6区丘陵裾部第IV-4層出土土器(7)
PL.57	1 6区丘陵裾部北部第I層・II層・IV-1層出土土器(2)	PL.70	1	6区丘陵裾部弥生土器蓋
	2 6区丘陵裾部第IV-2・3層出土土器(1)		2	6区丘陵裾部北部第IV-5層出土土器(1)
PL.58	1 6区丘陵裾部第IV-2～4層出土土器		3	6区丘陵裾部北部第IV-5層出土土器(2)
	2 6区丘陵裾部第I・IV-2・3層出土土器(1)		4	6区丘陵裾部北部第IV-5層出土土器(3)
PL.59	1 6区丘陵裾部第IV-2・3層出土土器(2)		5	6区丘陵裾部北部第IV-5層出土土器(4)
	2 6区丘陵裾部第I・IV-2・3層出土土器(2)	PL.71	1	6区丘陵裾部北部第IV-5層出土土器(6)
PL.60	1 6区丘陵裾部第IV-2・3層出土土器(3)		2	6区丘陵裾部北部第IV-5層出土土器(7)
	2 6区丘陵裾部第IV-2・3層出土土器(4)		3	6区丘陵裾部北部P167出土土器
PL.61	1 6区丘陵裾部南部第IV-2～4層出土土器		4	6区丘陵裾部北部第IV-5層出土土器(8)
	2 6区丘陵裾部第IV-2～4層出土土器	PL.72	1	6区丘陵裾部北部第IV-5層出土土器(9)
PL.62	1 6区丘陵裾部第I・IV-2・3・IV-3層出土土器		2	6区丘陵裾部北部第IV-5層出土土器(10)
	2 6区丘陵裾部北部第IV-3層出土土器(1)	PL.73	1	6区丘陵裾部北部第IV-5層出土土器(11)
			2	6区丘陵裾部第IV-5層出土土器(1)
PL.63	1 6区丘陵裾部北部第IV-3層出土土器(2)	PL.74	1	6区丘陵裾部第IV-5層出土土器(2)
	2 6区丘陵裾部北部第IV-3層出土土器(3)		2	6区丘陵裾部第IV-5層出土土器(3)
PL.64	1 6区丘陵裾部北部第IV-3層出土土器(4)	PL.75	1	6区丘陵裾部層位不明土器
	2 6区丘陵裾部北部第IV-3層出土土器(5)		2	4～6区出土土製品 土玉・土錘・土製勾玉
	3 6区丘陵裾部北部第IV-3層出土土器(6)			
	4 6区丘陵裾部北部第IV-3層出土土器(7)	PL.76	1	6区丘陵裾部南部第IV-3層出土土器
	5 6区丘陵裾部北部第IV-3層出土土器(8)		2	6区平地部・丘陵裾部出土玉作素材剥片
	6 6区丘陵裾部北部第IV-3層出土土器(9)		3	6区丘陵裾部第I層出土硯
	7 6区丘陵裾部北部第II・IV-1層出土土器		4	6区平地部・丘陵裾部出土石器 磨製石斧・敲石・凹石・砥石・石庖丁
	8 6区丘陵裾部北部第I層・第IV-2・3層出土土器(3)	PL.77	1	6区丘陵裾部南部SE1出土井戸枠
PL.65	1 6区丘陵裾部北部第IV-4層出土土器(1)		2	6区丘陵裾部南部SE1出土井戸枠片
	2 6区丘陵裾部南部第IV-4層出土土器(1)	PL.78	1	6区丘陵裾部SE1出土木器 曲物ほか
	3 6区丘陵裾部南部第IV-4層出土土器(2)		2	6区丘陵裾部南部杭1～3出土建築材
	4 6区丘陵裾部北部第IV-4層出土土器(2)		3	6区丘陵裾部杭3～5、P281出土建築材
	5 6区丘陵裾部南部第IV-4層出土土器(3)	PL.79	1	6区丘陵裾部出土建築材 礎板(1)
	6 6区丘陵裾部北部第IV-4層出土土器(3)		2	6区丘陵裾部出土建築材 礎板(2)

PL.80	1	7区調査後遠景(東上空から)	6	S100段状遺構内S065・072土坑完掘(東から)
	2	7区調査後俯瞰(写真上が西)		
PL.81	1	7区中央部東西トレンチ北壁断面(第Ⅳ・Ⅴ層)(南東から)	7	S100段状遺構内S108土坑断面(北東から)
	2	7区東西トレンチ北壁断面(第Ⅶ・Ⅷ層・S079土坑断面)(南東から)	8	S100段状遺構内S108土坑完掘(北東から)
PL.82	1	7区東西トレンチ北壁断面(第Ⅷ層)・S135地下式坑閉塞石(南から)	PL.90	1 S100段状遺構内S111・118土坑断面(東から)
	2	7区南壁断面(第Ⅰ・Ⅵ・Ⅷ層)(北から)	2	S100段状遺構内S111土坑完掘(南西から)
PL.83	1	S104道路遺構1段階硬化面除去後(東から)	3	S100段状遺構内S118土坑完掘(東から)
	2	S104道路遺構2段階硬化面除去後(東から)	4	S100段状遺構内S112土坑礫検出状況(西から)
PL.84	1	S104道路遺構3段階硬化面除去後(西から)	5	S100段状遺構内S144土坑断面(東から)
	2	S104道路遺構断面(東から)	6	S100段状遺構内S144土坑完掘(南東から)
PL.85	1	S095道路遺構、S096・097溝検出状況(南東から)	7	S100段状遺構内S117ピット断面(北から)
	2	S095道路遺構、S096・097溝完掘(南東から)	8	S100段状遺構内S140ピット断面(南から)
PL.86	1	S095道路遺構旧路盤(南東から)	PL.91	1 S100段状遺構堀方完掘(南から)
	2	S095道路遺構新路盤(南東から)	2	S110段状遺構断面(北から)
	3	S006段状遺構完掘(東から)	3	S110段状遺構完掘(北から)
	4	S008段状遺構完掘(北東から)	4	S120段状遺構床面(北東から)
	5	S013段状遺構・S014ピット断面(南から)	5	S161段状遺構断面(南東から)
	6	S092段状遺構旧段階(南東から)	PL.92	1 S161段状遺構内S173ピット断面(北から)
	7	S092段状遺構・S091溝断面(東から)	2	S161段状遺構北部完掘(南西から)
	8	S091溝内穴礫検出状況(南東から)	3	S161段状遺構完掘(南から)
PL.87	1	S091溝完掘(北から)	4	S178段状遺構断面(南西から)
	2	S093溝完掘(北から)	5	S178段状遺構遺物出土状況(北東から)
	3	S092段状遺構完掘(東から)	PL.93	1 S178段状遺構完掘(東から)
PL.88	1	S100・110段状遺構検出状況(北東から)	2	S188段状遺構断面(南から)
	2	S100段状遺構床面及び床面に伴う遺構群完掘(南から)	3	S188段状遺構完掘(北から)
PL.89	1	S100・110段状遺構断面(北東から)	4	S189段状遺構断面(北から)
	2	S100段状遺構内S113土壙墓断面(北東から)	5	S189段状遺構礫検出状況(東から)
	3	S100段状遺構内S113土壙墓完掘(北東から)	PL.94	1 S189段状遺構床面炭化物・焼土検出状況(北から)
	4	S100段状遺構内S065土坑断面(南から)	2	S189段状遺構完掘(北東から)
	5	S100段状遺構内S065・072土坑礫検出状況(東から)	3	S145地下式坑完掘(北から)
			4	S135地下式坑地下室断面(北東から)
			5	S075地下式坑断面(北から)
			PL.95	1 S075地下式坑完掘(北東から)

	2	S098・147地下式坑S098地下室断面(東から)		3	S011土坑断面(東から)
	3	S098・147地下式坑S147竪坑断面(南から)		4	S011土坑完掘(東から)
	4	S098・147地下式坑から外を望む(南から)		5	S076土坑断面(北から)
	5	S098・147地下式坑完掘(南西から)		6	S076土坑完掘(南から)
PL.96	1	S098・147地下式坑完掘(北東から)		7	S102土坑断面(北から)
	2	S135地下式坑竪坑・閉塞石検出状況(東から)	PL.103	1	S106土坑断面・完掘(南東から)
	3	S135地下式坑竪坑断面(南から)		2	S125土坑断面(南西から)
	4	S135地下式坑竪坑完掘(南から)		3	S125土坑銭貨出土状況(南西から)
	5	S135地下式坑地下室断面(南東から)		4	S125土坑完掘(東から)
PL.97	1	S135地下式坑完掘(南から)		5	S148土坑断面(北から)
	2	S137地下式坑断面(北東から)		6	S148土坑完掘(北から)
	3	S137地下式坑完掘(東から)		7	S126土坑断面(南から)
	4	S138地下式坑断面(東から)		8	S150土坑断面(東から)
	5	S138地下式坑完掘(南東から)	PL.104	1	S155土坑断面(北から)
PL.98	1	S153地下式坑断面・完掘(北西から)		2	S156焼土面・炭化物検出状況(南東から)
	2	S149竪穴状遺構断面(北から)	PL.105	1	S159土坑断面(東から)
	3	S149竪穴状遺構灰層検出状況(北西から)		2	S159土坑完掘(東から)
	4	S149竪穴状遺構炭化木材検出状況(北西から)		3	S160土坑断面(西から)
	5	S149竪穴状遺構内S182土坑断面(南から)		4	S160土坑完掘(南から)
PL.99	1	S149竪穴状遺構完掘(北から)		5	S158土坑断面(北から)
	2	S002袋状土坑断面(東から)		6	S177土坑断面・完掘(南東から)
	3	S002袋状土坑底部断面(北東から)		7	S183土坑断面(北から)
	4	S002袋状土坑掘方(北東から)		8	S183土坑完掘(北から)
PL.100	1	S107袋状土坑断面(南から)	PL.106	1	S201土坑断面(東から、右下はS208ピット)
	2	S107袋状土坑完掘(北西から)		2	S201土坑完掘(東から、右下はS208ピット)
	3	S198袋状土坑断面(南東から)		3	S210土坑断面(北から)
	4	S198袋状土坑礫・遺物検出状況(東から)		4	S210土坑完掘(北から)
	5	S198袋状土坑断面(東から)		5	S088ピット埋蔵銭発見時状況(東から)
	6	S061土壙墓断面(南から)	PL.107	1	S088ピット埋蔵銭検出状況(東から)
	7	S061土壙墓完掘(南から)		2	S088ピット掘方検出・埋蔵銭容器復元状況(東から)
PL.101	1	S105土壙墓断面(北から)	PL.108	1	S088ピット断面・周辺堆積状況(南東から)
	2	S105土壙墓銭貨出土状況(東から)		2	S088ピット断面(北西から、左側はS089土坑断面)
	3	S105土壙墓完掘(南から)	PL.109	1	S088ピット埋蔵銭容器出土状況(南から)
	4	S109土壙墓断面・完掘(東から)		2	S090溝断面(北から)
	5	S180土壙墓断面(南から)		3	S090溝完掘(北から)
	6	S180土壙墓完掘(南から)		4	S001ピット断面(北から)
PL.102	1	S009土坑断面(東から)			
	2	S009土坑完掘(東から)			

	5	S201ピット断面(東から)	PL.120	1	7区第Ⅲ層出土土器(1)
PL.110	1	Tr.15エリア西部第1遺構面・ピット群完掘(北から)		2	7区第Ⅲ層出土土器(2)
	2	S012段状遺構北西端部検出状況・断面(北東から)		3	7区第Ⅳ層出土土器(1)
				4	7区第Ⅳ層出土土器(2)
				5	7区第Ⅳ層出土土器(3)
PL.111	1	Tr.15エリア西部第2遺構面・ピット群完掘(北から)	PL.121	1	7区第Ⅳ層出土土器(4)
	2	Tr.15エリア東部・Tr.14エリア西部第3遺構面遺構検出状況(南東から)		2	7区第Ⅳ層出土土器(5)
				3	7区第Ⅳ層出土土器(6)
				4	7区第Ⅰ層出土硯
PL.112	1	S063段状遺構断面(南から)		5	7区第Ⅳ層出土土器(7)
	2	S063段状遺構・S064壁溝断面(北から)	PL.122	1	7区第Ⅳ・Ⅴ層出土土器
	3	S063段状遺構床面(南東から)		2	7区第Ⅰ・Ⅱ層出土五輪塔
	4	S049土坑断面(南から)	PL.123	1	8区調査後遠景(東上空から)
	5	S049土坑完掘(南東から)		2	8区調査後遠景(南上空から)
PL.113	1	S029溝検出検出状況(東から)	PL.124	1	8区調査地全景(東上空から)
	2	S029溝断面(東から)		2	8区遺構集中部俯瞰(写真上が西)
	3	Tr.15エリア東部遺構検出状況(東から)	PL.125	1	8区南壁断面西部(北東から)
	4	S039ピット断面・根石検出状況(南から)		2	8区南壁断面中央部(北西から)
	5	Tr.15エリア東部・Tr.14エリア西部第3遺構面・ピット群完掘(北から)		3	8区南壁断面東部(北西から)
PL.114	1	S079土坑・S081溝検出状況(南東から)	PL.126	1	8区北壁断面東半部(南西から)
	2	S079土坑断面(南東から)		2	8区北壁断面西半部(南西から)
				3	8区トレンチ11断面(南西から)
PL.115	1	S079土坑・S081溝完掘(北西から)	PL.127	1	8区第1遺構面遺構完掘(西から)
	2	S082土坑完掘(東から)		2	S228自然流路完掘(西から)
	3	S087ピット断面(南から)		3	S228自然流路断面(東から)
	4	S099ピット断面(南から)		4	S228自然流路 下駄出土状況(南東から)
	5	Tr.14エリア第4遺構面完掘(南西から)	PL.128	1	8区第1遺構面遺構集中部完掘(西から)
PL.116	1	S006・008・012・063段状遺構、S081・091溝、S112・150土坑出土土器		2	S356土坑底面被熱状況(西から)
	2	S178段状遺構出土土器(1)		3	S371土坑断面(北から)
	3	S178段状遺構出土土器(2)		4	S385土坑断面(北から)
	4	S178段状遺構出土土器(3)		5	S427土坑断面(北から)
	5	S178段状遺構出土土器(4)	PL.129	1	S432土坑完掘(北から)
PL.117	1	S178段状遺構出土土器(5)		2	S435土坑完掘(南から)
	2	S178段状遺構出土土器(6)・土玉		3	S482土坑 礫出土状況(西から)
PL.118	1	S002袋状土坑出土土器(1)		4	S483土坑 礫出土状況(南東から)
	2	S002袋状土坑出土土器(2)		5	S484土坑断面(南東から)
	3	S107袋状土坑出土土器		6	S496土坑断面(南から)
	4	S198袋状土坑出土土器		7	S591土坑完掘(南から)
	5	S150土坑出土土器		8	S698土坑断面(南から)
PL.119	1	S088ピット出土土器(埋蔵銭容器)	PL.130	1	S364柱穴 柱根出土状況(南から)
	2	7区第Ⅰ・Ⅱ層出土土器		2	S369柱穴 根石出土状況(西から)
				3	S375柱穴 柱根出土状況(南から)

	4	S382柱穴	根石出土状況(北から)	PL.137	1	S315溝	遺物出土状況(東から)
	5	S397柱穴	柱痕検出状況(西から)		2	S315溝	板状木製品出土状況(南東から)
	6	S402柱穴	柱根出土状況(南西から)		3	S315溝	五輪塔出土状況(南東から)
	7	S402柱穴	柱根出土状況(南東から)		4	S315溝	漆器椀出土状況(南東から)
	8	S410柱穴	根石出土状況(南から)		5	S315溝	鉄鎌出土状況(北東から)
PL.131	1	S414柱穴	完掘(北東から)	PL.138	1	S533杭列	杭No.2(北から)
	2	S447柱穴	柱根出土状況(南から)		2	S533杭列	杭No.4(南から)
	3	S478柱穴	根石出土状況(南から)		3	S533杭列	杭No.5(南から)
	4	S507柱穴	柱痕検出状況(南東から)		4	S533杭列	杭No.13(北西から)
	5	S511柱穴	柱根出土状況(北西から)		5	S533杭列	杭No.14(北から)
	6	S519柱穴	根石出土状況(南西から)		6	S533杭列	杭No.15(南から)
	7	S519柱穴	炭化材出土状況(南東から)		7	S533杭列	杭No.19(南から)
	8	S525柱穴	柱痕検出状況(南西から)		8	S533杭列	杭No.20(北から)
PL.132	1	S528柱穴	根石出土状況(南東から)	PL.139	1	S727溝	完掘(北から)
	2	S548柱穴	柱根出土状況(北東から)		2	第Ⅲ層漆器椀	出土状況(南西から)
	3	S556柱穴	根石出土状況(東から)		3	第Ⅲ層桶蓋	出土状況(東から)
	4	S563柱穴	柱根出土状況(東から)	PL.140	1	8区第3遺構面	完掘(西から)
	5	S569・571柱穴	柱根出土状況(南から)		2	8区第3遺構面	北側完掘(南から)
	6	S569柱穴	柱根拡大(東から)		3	S314土坑	完掘(北東から)
	7	S571柱穴	柱根拡大(南東から)		4	S316柱穴	礎板出土状況(南から)
	8	S572柱穴	柱根出土状況(北東から)		5	S334土坑	完掘(東から)
PL.133	1	S573柱穴	柱痕検出状況(東から)		6	S339土坑	完掘(東から)
	2	S577柱穴	根石出土状況(西から)	PL.141	1	8区第4遺構面	北側完掘(西から)
	3	S579柱穴	柱根出土状況(南から)		2	S216土坑遺物	出土状況(1)(南から)
	4	S714柱穴	礎盤石出土状況(西から)		3	S216土坑遺物	出土状況(2)(南西から)
	5	S715・716柱穴	礎盤石出土状況(西から)		4	S216土坑	完掘(南から)
	6	S409ピット	礫出土状況(北東から)	PL.142	1	S340炭化物	集中部検出状況(東から)
	7	S506ピット	陶磁器出土状況(南から)		2	S340炭化物	集中部断面(北西から)
	8	S574ピット	陶磁器出土状況(東から)		3	S535土坑	断面(南西から)
PL.134	1	8区第1-2・2	遺構面完掘(西から)		4	S535土坑	完掘(南から)
	2	S220土坑	断面(北西から)		5	S543土坑	断面(南から)
	3	S220土坑	完掘(東から)		6	S544土坑	礫出土状況(東から)
	4	S290溝	完掘(南西から)		7	S633柱穴	柱根出土状況(1)(東から)
	5	S290溝	断面(南西から)		8	S633柱穴	柱根出土状況(2)(南東から)
PL.135	1	S244・245・306	溝完掘(西から)	PL.143	1	第V層遺物	出土状況(1)(南東から)
	2	S244溝	箸出土状況(南から)		2	第V層遺物	出土状況(2)(北から)
	3	S245溝	断面(東から)		3	第V層遺物	出土状況(3)(南から)
	4	S244溝	棒状木製品出土状況(西から)		4	第V層遺物	出土状況(4)(北から)
	5	S306溝	断面(北から)		5	8区第5遺構面	完掘(1)(西から)
PL.136	1	S315溝	検出状況(北から)	PL.144	1	8区第5遺構面	完掘(2)(北から)
	2	S315溝	断面(北から)				
	3	S315溝・S533	杭列(南から)				

	2	S750掘立柱建物 S656柱根(南から)			土坑、S367・381・396・436・506ピット出土
	3	S750掘立柱建物 S707柱根(南から)			土器
PL.145	1	S626・627・630溝、S629・637土坑完掘(北から)	2	S533杭列、S591土坑、S727溝(1)出土土器	
	2	S606土坑完掘(西から)	PL.154	1	S727溝出土土器(2)
	3	S645土坑完掘(南から)	2	S727溝出土土器(3)	
PL.146	1	S627溝完掘(東から)	PL.155	1	S727溝出土土器(4)
	2	S672土坑完掘(南東から)	2	S574ピット出土土器	
	3	S596柱穴 礎板出土状況(南から)	3	S216土坑出土土器(1)	
	4	S620柱穴 礎板出土状況(南から)	4	S216土坑出土土器(2)	
	5	S651柱穴 柱根出土状況(南から)	5	S216土坑出土土器(3)	
	6	S668柱穴 柱根出土状況(西から)	PL.156	1	S216土坑出土土器(4)
	7	S694柱穴 柱根出土状況(南西から)	2	S216土坑出土土器(5)	
	8	S717杭(南から)	PL.157	1	S216土坑出土土器(6)
PL.147	1	8区丘陵斜面部(エリア3)完掘(1)(南東から)	2	S626・630・650溝、S606・629土坑、S617・641・696ピット出土土器	
	2	8区丘陵斜面部(エリア3)完掘(2)(東から)	PL.158	1	S600溝出土土器
			2	S613ピット出土土器	
PL.148	1	8区丘陵斜面部(エリア3)トレンチ5断面(北東から)	3	丘陵裾部整地面出土土器	
	2	8区丘陵斜面部(エリア3)北壁断面(南から)	4	8区第Ⅰ～Ⅲ層・斜面流土(1)出土土器	
			PL.159	1	8区第Ⅱ～Ⅲ層(1)・斜面流土(2)・攪乱・層不明・廃土(1)出土土器
PL.149	1	S350溝完掘(北から)	2	8区第Ⅱ～Ⅲ層(2)・層不明・廃土(2)出土土器	
	2	S354杭列・S349溝完掘(南東から)			
PL.150	1	8区丘陵斜面部トレンチ5西端部断面(北から)	PL.160	1	8区第Ⅱ～Ⅲ層(3)・層位不明・廃土(3)出土土器
	2	斜面裾整地面 土師器皿出土状況(北東から)	2	8区第Ⅱ～Ⅳ層(1)・斜面流土(3)出土土器	
	3	S407土坑完掘(南東から)	PL.161	1	8区第Ⅱ～Ⅲ層(4)・斜面流土(4)出土土器
	4	S303ピット断面(東から)	2	8区第Ⅱ～Ⅲ層(5)・斜面流土(5)出土土器	
	5	S354杭列 杭No.3(東から)	PL.162	1	8区第Ⅱ～Ⅲ層出土土器(6)
	6	S354杭列 杭No.5(東から)	2	8区第Ⅱ～Ⅲ層出土土器(7)	
	7	S354杭列 杭No.6(南から)	PL.163	1	8区第Ⅱ～Ⅲ層出土土器(8)
	8	S354杭列 杭No.7(南から)	2	8区第Ⅱ～Ⅲ層出土土器(9)	
PL.151	1	S220土坑、S224・225水田、S227畦畔、S228自然流路(1)出土土器	3	8区第Ⅱ層出土土器	
	2	S228自然流路出土土器(2)	4	8区第Ⅱ～Ⅳ層出土土器(2)	
PL.152	1	S244・290溝、S243畦畔、S232・262・277土坑、S230・254ピット出土土器	PL.164	1	8区第Ⅱ～Ⅲ層(10)・斜面流土(6)出土土器
	2	S315・349溝、S339・348土坑、S312ピット出土土器	2	8区第Ⅱ～Ⅴ層出土土器	
PL.153	1	S349・350溝、S355炭化物集中部、S371	PL.165	1	8区第Ⅲ層出土土器(1)

- 2 8区第Ⅲ層出土土器(2)
 3 8区第Ⅲ層出土土器(3)
 4 8区第Ⅲ層出土土器(4)
 PL.166 1 8区第Ⅳ層出土土器(1)
 2 8区第Ⅳ層出土土器(2)
 PL.167 1 8区第Ⅳ層出土土器(3)
 2 8区第Ⅳ層出土土器(4)
 PL.168 1 8区第Ⅳ層出土土器(5)
 2 8区第Ⅳ層出土土器(6)
 PL.169 1 8区第Ⅳ層出土土器(7)
 2 8区第Ⅳ層出土土器(8)
 PL.170 1 8区第Ⅳ層出土土器(9)
 2 8区第Ⅳ層出土土器(10)
 3 8区第Ⅳ層出土土器(11)
 4 8区第Ⅳ層出土土器(12)
 5 8区第Ⅳ層出土土器(13)
 6 8区第Ⅳ層出土土器(14)
 7 8区第Ⅳ層出土土器(15)
 8 8区第Ⅳ層出土土器(16)
 PL.171 1 8区第Ⅴ層出土土器(1)
 2 8区第Ⅴ層出土土器(2)
 PL.172 1 8区第Ⅴ層出土土器(3)
 2 8区第Ⅴ層出土土器(4)
 PL.173 1 8区第Ⅴ層出土土器(5)
 2 8区第Ⅴ層出土土器(6)
 PL.174 1 8区第Ⅴ層出土土器(7)
 2 8区第Ⅴ層出土土器(8)
 PL.175 1 8区第Ⅴ層出土土器(9)
 2 8区第Ⅴ層出土土器(10)
 PL.176 1 8区第Ⅴ層出土土器(11)
 2 8区第Ⅴ層出土土器(12)
 PL.177 1 8区第Ⅴ層出土土器(13)
 2 8区第Ⅴ層出土土器(14)
 PL.178 1 8区第Ⅴ層出土土器(15)
 2 8区第Ⅴ層出土土器(16)
 3 8区第Ⅴ層出土土器(17)
 4 8区第Ⅴ層出土土器(18)
 5 8区第Ⅴ層出土土器(19)
 6 8区第Ⅴ層出土土器(20)
 7 8区第Ⅴ層出土土器(21)
 PL.179 1 8区第Ⅳ～Ⅴ層出土土器(1)
 2 8区第Ⅳ～Ⅴ層出土土器(2)
 3 8区第Ⅳ～Ⅴ層出土土器(3)
 4 8区第Ⅳ～Ⅴ層出土土器(4)
 5 S262土坑出土亀形土製品、第Ⅲ層出土
 目薬瓶
 PL.180 1 8区出土金属器 鉄鎌・鋤先・切羽・
 不明鉄製品
 2 8区出土土製品 土玉・土錘
 PL.181 1 8区石器(1) 凹石・敲石・砥石
 2 8区石器(2) 五輪塔・石臼
 PL.182 1 S315・727溝、第Ⅱ・Ⅲ層出土漆器(上段内
 面、下段外面)
 PL.183 1 S727溝出土漆器椀
 2 S727溝出土漆器皿
 3 第Ⅲ層出土漆器皿
 4 S727溝・第Ⅴ層出土刳物
 5 S533杭列・攪乱出土服飾具 下駄
 PL.184 1 8区出土食事具・容器 箸・曲物
 2 8区出土建築材(1)垂木
 3 S354杭列 杭
 PL.185 1 S533杭列(1) 杭
 2 S533杭列(2) 杭
 3 8区出土建築材(2) 柱材
 4 8区出土建築材(3) 柱材
 PL.186 1 8区出土建築材(4) 礎板
 2 8区出土木器 用途不明品



1 4～6区調査前遠景（南上空から）




2 4～6区調査前遠景（北上空から）




1 4～6区調査前遠景（東上空から）




2 4～6区調査前遠景（西上空から）



1 4区第1遺構面完掘 (南から)



2 4区第2遺構面完掘 (南から)




3 4区第3遺構面完掘 (南から)



4 4区南壁断面 (北から)



5 5区第1遺構面完掘 (南から)



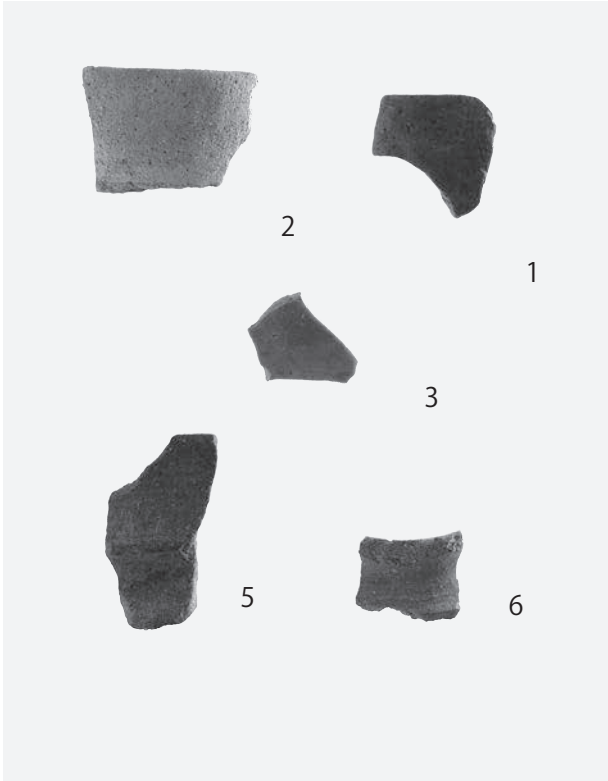
6 5区第2遺構面完掘 (南から)



7 5区第3遺構面完掘 (南から)



8 5区北壁断面 (南から)




1 4・5区出土土器



2 6区平地部北部東壁断面 (西から)



3 6区平地部北部第1遺構面完掘 (南から)




4 6区平地部北部畦畔1断面 (西から)



5 6区平地部北部第4遺構面完掘 (南から)



6 6区平地部北部第5遺構面完掘 (南から)



7 6区平地部南部南壁断面 (北から)



1 6区平地部南部南壁断面（北西から）



2 6区平地部南部東壁断面（北西から）



3 6区平地部南部西壁断面（北東から）




1 6区平地部南部第1遺構面完掘（北から）




2 6区平地部南部畦畔1検出状況（北東から）



3 6区平地部南部畦畔1断面（北東から）




4 6区平地部南部第2遺構面完掘（北から）



5 6区平地部南部畦畔2検出状況（北から）



6 6区平地部南部畦畔2断面（南西から）



7 6区平地部南部畦畔3検出状況（東から）




8 6区平地部南部畦畔3断面（東から）



1 6区平地部南部第3遺構面完掘（北から）



2 6区平地部南部第4遺構面完掘（北から）




3 6区平地部南部第5遺構面完掘（北から）




4 6区平地部南部第5遺構面完掘（北西から）




5 6区平地部南部第5遺構面完掘（北東から）




1 6区平地部出土土器 (1)



2 6区平地部出土土器 (2)




1 6区丘陵裾部南部南壁東半部断面 (北から)




2 6区丘陵裾部南部南壁西半部断面 (北東から)




3 6区丘陵裾部南部東壁断面 (北西から)




1 6区丘陵裾部南部南壁断面(1)(北から)



2 6区丘陵裾部南部(2)南壁断面(北から)




3 6区丘陵裾部南部南壁断面(3)(北から)



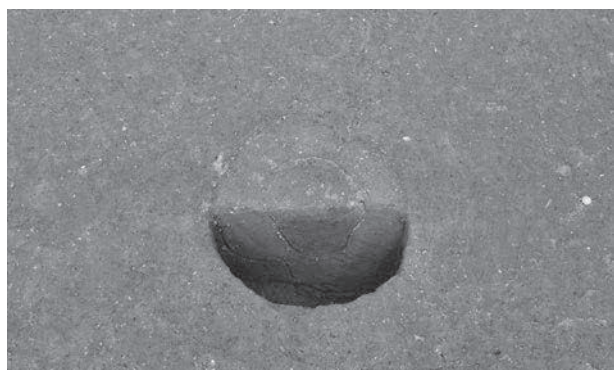
4 6区丘陵裾部南部南壁断面(4)(北から)




5 6区丘陵裾部南部第1遺構面完掘(北から)



1 SB1 完掘 (北から)



2 SB1-P1 断面 (東から)



3 SB1-P2 断面 (東から)



4 SB1-P3 断面 (東から)



5 第1層遺物出土状況 (東から)




1 SD6 完掘 (東から)



2 SD6 断面 (東から)




3 SS3 断面 (北東から)



4 SS3 完掘 (西から)



1 SE1 断面 (1) (北から)



2 SE1 井戸枠検出状況 (東から)



3 SE1 断面 (2) (北から)




4 SE1 内部遺物出土状況 (北から)




5 SE1 下部礫出土状況 (北から)



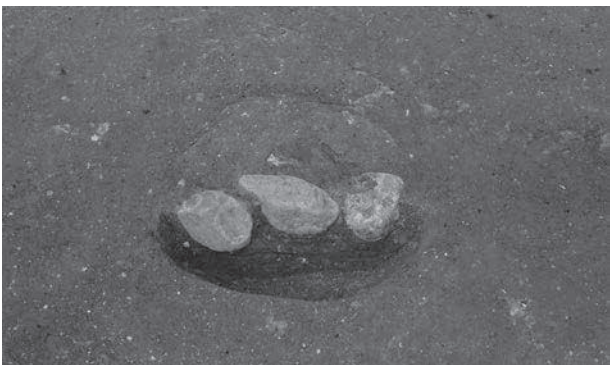
1 6区丘陵裾部南部第2遺構面完掘（北から）



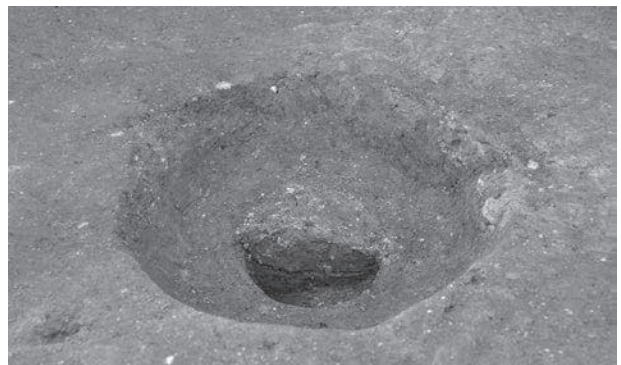
2 SB2 完掘（西から）




3 SB2-P1 断面（東から）



4 SB2-P3 断面（東から）



5 SB2-P4 断面（東から）




1 SB3・4 完掘 (北から)




2 SB3-P1 断面 (西から)



3 SB3-P2 断面 (西から)



4 SB3-P3 断面 (北西から)



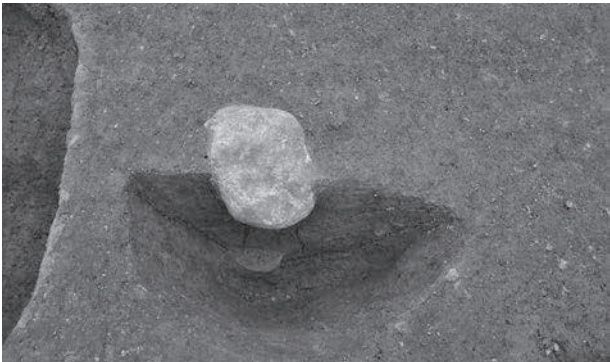
5 SB3-P4 断面 (北から)




1 SB3-P5 断面 (西から)



2 SB4-P1 断面 (東から)



3 SB4-P2 断面 (東から)



4 SB4-P3 断面 (東から)




5 SS1・SD1 完掘 (北東から)



1 SS1 断面 (南から)




2 SD1 断面 (南から)



3 SX1 礎出土状況 (西から)



4 SX1 断面 (1) (東から)




5 SX1 断面 (2) (東から)



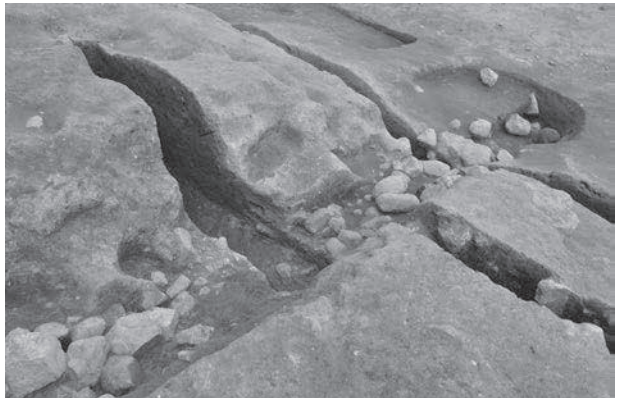
1 SX1・SD5 完掘 (西から)



2 SD5 貼床検出状況 (東から)



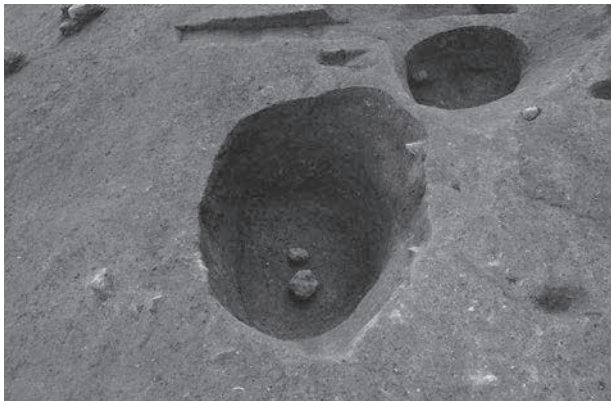
3 SD5 断面 (東から)



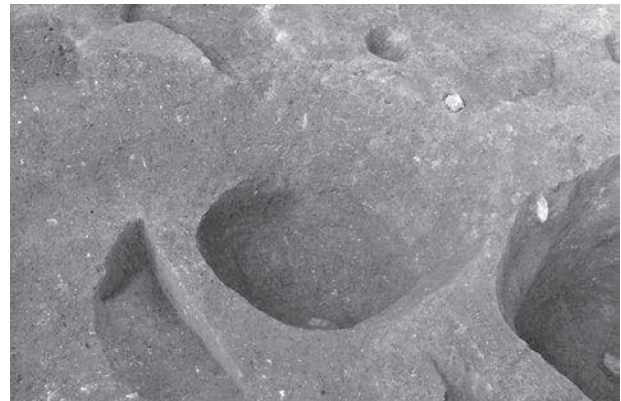
4 SD5 完掘 (西から)



1 SX1 溜枘及び遺物出土状況（南から）




2 SK12 完掘（北から）



3 SK13 完掘（南から）



4 焼土1断面（北から）



5 焼土2断面（南東から）



1 6区丘陵裾部南部第3遺構面完掘（北から）



2 6区丘陵裾部北部第3遺構面完掘（北から）




1 S11 炭化材出土状況（北から）



2 S11 葺材除去後状況（北から）




1 SI1 南北ベルト断面（南東から）




2 SI1 南北ベルト北側・東西ベルト東側断面（東から）



3 SI1 東西ベルト西側断面（南西から）




4 SI1 南北ベルト南側断面（北西から）



1 SI1 床面炭化材出土状況（西から）




2 SI1 土器出土状況（北から）



3 SI1 炭化物出土状況（1）



4 SI1 炭化物出土状況（2）




5 SI1 焼土・炭化物出土状況（南から）




1 S11 床面検出状況（北から）



2 S11 貼床除去後状況（北から）



1 SI1 中央ピット断面 (南から)



2 SI1 中央ピット完掘 (西から)



3 SI1-P1 断面 (西から)



4 SI1-P2 断面 (西から)



5 SI1-P3 断面 (北から)



6 SI1-P4 断面 (東から)



7 SI1-P5 断面 (南西から)



8 SI1-P6 断面 (南から)



1 SI1-SK2 断面 (北東から)




2 SI1-SK1 断面 (西から)




3 SI1 完掘 (北から)



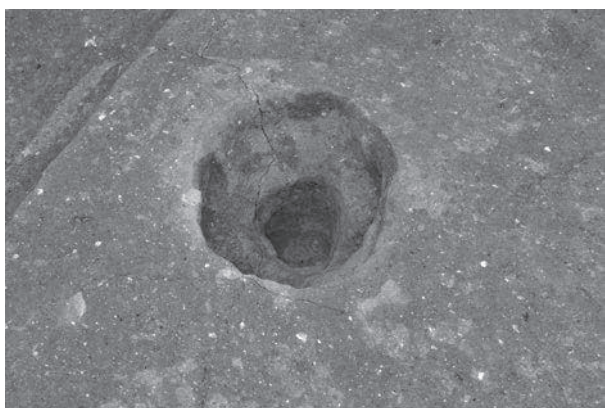
4 SI1 棒垂木穴断面 (北から)



5 SI1 板垂木穴断面 (南から)



1 SI2 完掘 (東から)



2 SI2-P1 完掘 (南から)



3 SI2-P2 完掘 (南西から)




4 SI2 断面 (北西から)




1 SI3・4 完掘 (東から)




2 SI3 ベルト断面 (北西から)




3 SI3-P1 完掘 (東から)



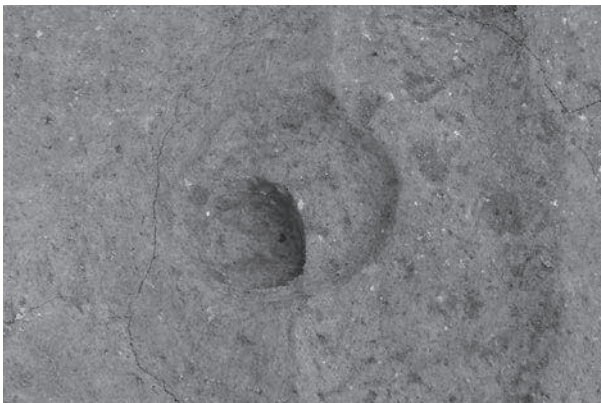
4 SI3 周壁溝完掘 (北東から)



1 SI4-P1 完掘 (南から)



2 SI4-P3 完掘 (北から)




3 SI4-P4 完掘 (南から)



4 SI4 周壁溝断面 (東から)




5 SI2～4 周壁溝・ピット完掘 (東から)



1 SS2・SD8 完掘 (北から)



2 SS2 断面 (南から)



3 SD8 断面 (南から)



4 SD9 完掘 (南東から)



1 SD10 完掘 (南から)




2 SD10 断面 (北から)



3 SD11・12 断面 (南から)



4 SD11 遺物出土状況 (北から)



5 SD11・12 完掘 (北から)



1 杭列1～3 (南から)



2 杭1断ち割り (南東から)



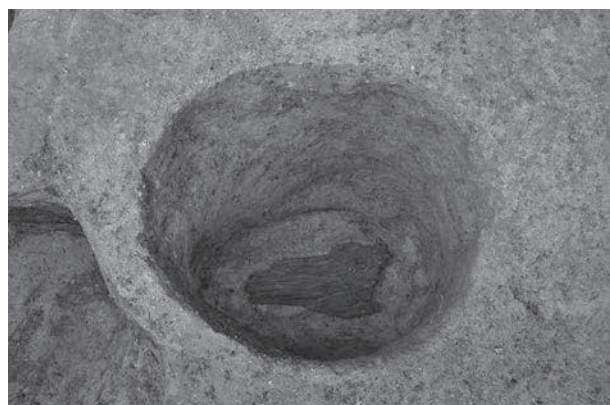
3 杭2断ち割り (南東から)




4 杭3断ち割り (南から)



5 杭3礎板出土状況 (西から)



5 P48礎板出土状況 (東から)




7 P105礎板出土状況 (南から)




3 P105根石出土状況 (北から)




1 6区丘陵裾部南部第4遺構面完掘（北から）



2 SB7-P1 断面（南から）



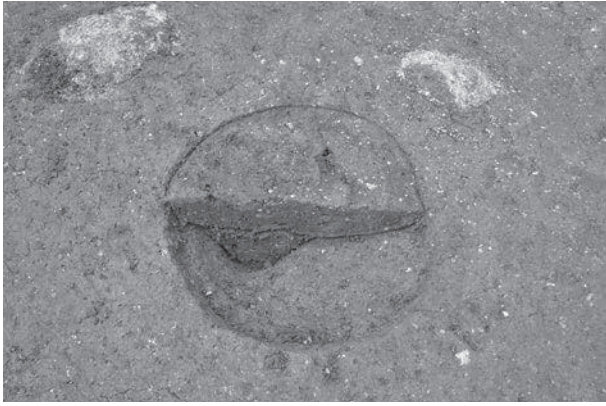
3 SB7-P2 断面（東から）




4 SB7-P3 断面（南から）



5 SB7-P4 断面（東から）




1 SB7-P5 断面 (東から)




2 SB7-P6 断面 (南から)




3 SB8 布掘断面 (南から)




4 SD13・SS4・SS8 断面 (南東から)




5 SD13・SS8 完掘 (北から)



1 P110 柱根出土状況（東から）



2 P138 礎板出土状況（東から）



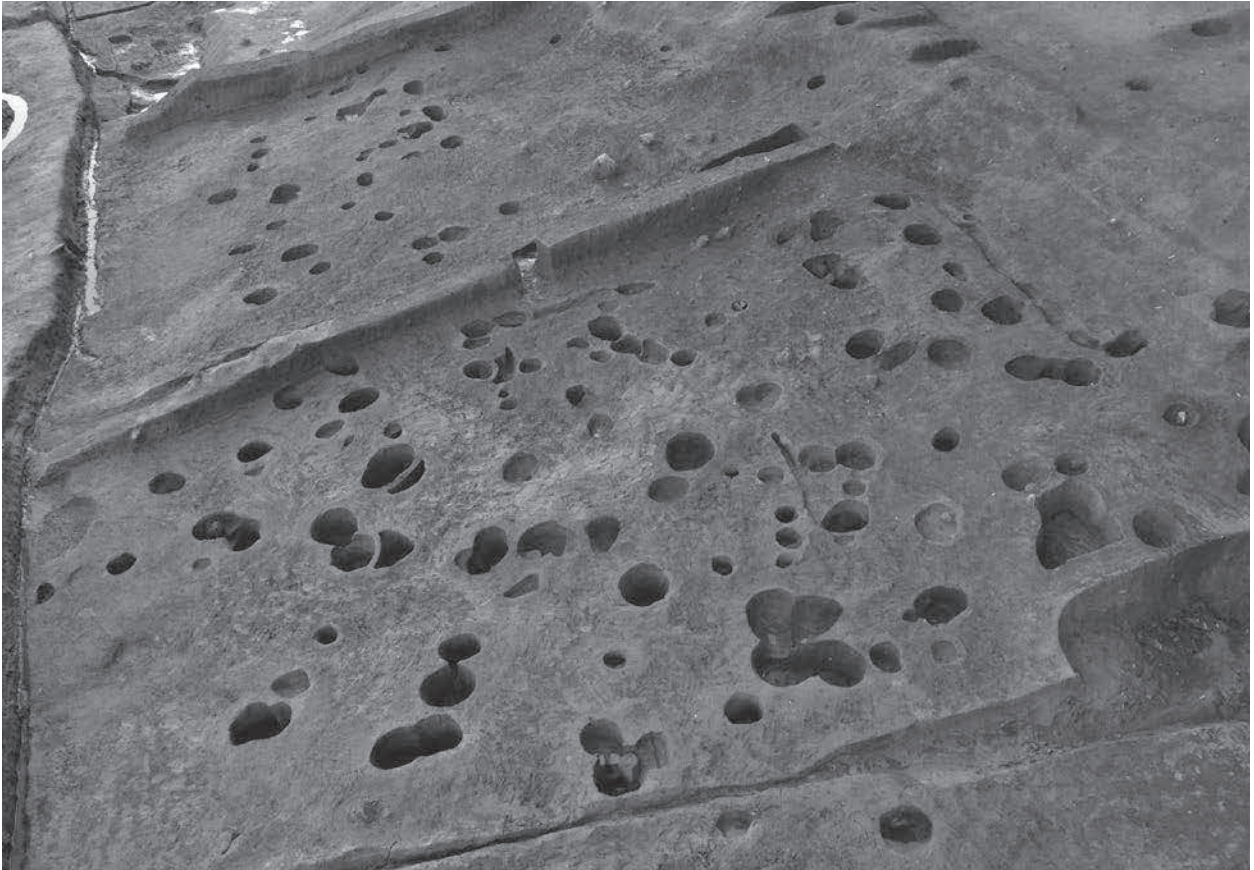
3 P165 柱根出土状況（南から）



4 P167 完掘（東から）



5 6区丘陵裾部北部第5遺構面完掘（北から）



1 6区丘陵裾部北部第5遺構面ピット群完掘（北から）



2 SB5 地中梁出土状況（東から）



1 SB5 布掘北側断面（西から）



2 SB5 布掘南側断面（西から）



3 SB5 布掘南側西端断面（南から）



4 SB5 布掘南側礎板出土状況（南西から）



5 SB5 布掘南側礎板下層出土状況（南西から）



6 P138 礎板出土状況（北から）




7 SB6-P1 礎板出土状況（東から）



8 SB6-P2 礎板出土状況（北から）




1 SB6-P3 礎板出土状況（北から）



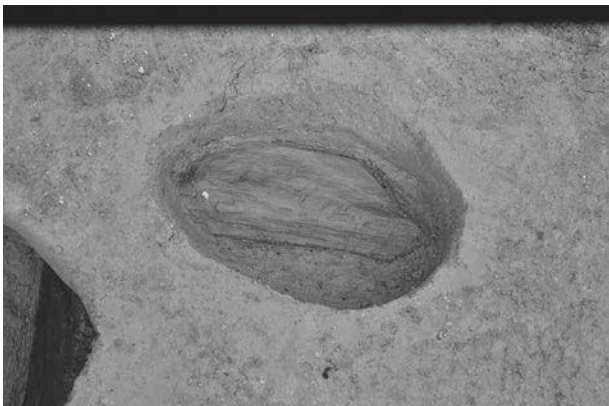
2 SB6-P4 断面（東から）



3 SB6-P5 断面（南から）



4 SB6-P6 断面（南から）



5 SB9-P1 礎板出土状況（南から）



6 SB9-P2 断面（南から）



7 SB9-P3 断面（南から）



8 SB9-P4 断面（西から）



1 SK17 断面 (南から)




2 SK18 断面 (北から)



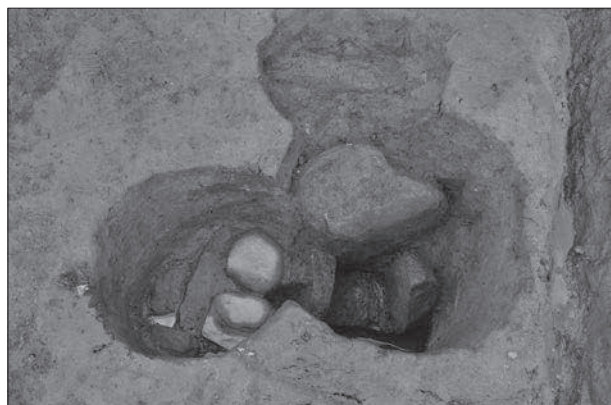
3 SK19 断面 (東から)



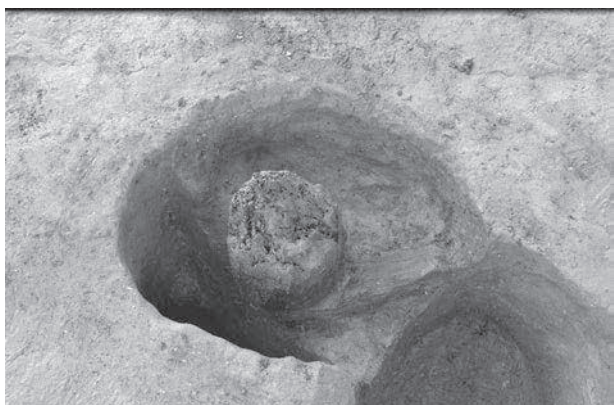
4 SK21 礎板出土状況 (南から)




5 P226 礎板出土状況 (南東から)



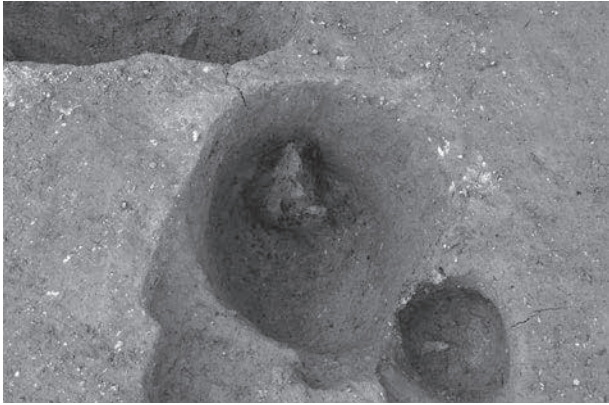
6 P267・268 根石出土状況 (東から)



7 P281 柱根出土状況 (北から)



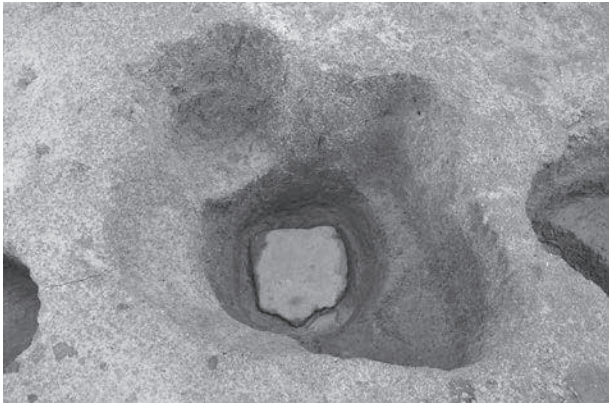
8 P285 礎板出土状況 (北から)




1 P299 柱根出土状況 (東から)



2 P302 礎板出土状況 (北から)



3 P316 礎盤石出土状況 (東から)



4 P423 礎板出土状況 (東から)




5 P435 根石出土状況 (南から)



6 P464 礎板出土状況 (東から)




7 SD14 完掘 (北から)




8 SD15・ピット群完掘 (東から)




1 S11 出土土器 (1)




2 S11 出土土器 (2)




1 S11 出土土器 (3)



2 S11 出土石器



1 SI2·3 (1) 出土土器



2 SI3 (2) · SB3 · 4 · 5 出土土器




132

1 S13 出土土器 (3)



133


2 S13 出土土器 (4)




3 SS3 (1) 出土土器




4 SS5 出土土器




5 SS1 (1)・SS2 (1) 出土土器




1 SS2 (2)・SS3 (2) 出土土器



2 SS4 出土土器 (1)



1 SS4 出土土器 (2)




2 SS4 出土土器 (3)




1 SS4 出土土器 (4)



2 SX1 出土土器 (1)



1 SX1 出土土器 (2)




2 SS1 (2)・SE1 出土土器



1 SD5 出土土器 (1)



2 SD5 出土土器 (2)




1 SD8・10・11 (1) 出土土器




2 SD11 出土土器 (2)


3 SD11 出土土器 (3)




4 SD11 出土土器 (4)



1 SK18・19・ピット出土土器



2 杭1・2・6・ピット出土土器



1 6区丘陵裾部南部第Ⅰ層出土土器(1)




2 6区丘陵裾部北部第Ⅰ層出土土器(1)



3 6区丘陵裾部南部第Ⅰ層出土土器(2)



4 6区丘陵裾部北部第Ⅰ・Ⅱ層・Ⅳ-1層出土土製支脚



262

283

1 6区丘陵裾部北部第Ⅰ・Ⅱ層・
Ⅳ-1層出土土器(1)



373

2 6区丘陵裾部南部第Ⅳ-2・3層出土土器(1)



403

400

3 6区丘陵裾部南部第Ⅳ-2・3層出土土器(2)



377


378

4 6区丘陵裾部南部第Ⅳ-2・3層出土土器(3)



410

5 6区丘陵裾部南部第Ⅳ-2・3層出土土器(4)



412

415


6 6区丘陵裾部南部第Ⅳ-2・3層出土土器(5)




1 6区丘陵裾部第Ⅰ～Ⅳ-3層出土土器(1)




2 6区丘陵裾部第Ⅰ～Ⅳ-3層出土土器(2)




1 6区丘陵裾部第I~IV-3層出土土器(3)




2 6区丘陵裾部第I~IV-3層出土土器(4)



1 6区丘陵裾部第Ⅰ～Ⅳ-3層出土土器(5)



2 6区丘陵裾部北部第Ⅰ～Ⅳ-3層出土土器




1 6区丘陵裾部北部第Ⅰ層・Ⅱ層・Ⅳ-1層出土土器(2)




2 6区丘陵裾部第Ⅳ-2・3層出土土器(1)




1 6区丘陵裾部第IV-2~4層出土土器




2 6区丘陵裾部第I・IV-2・3層出土土器(1)



1 6区丘陵裾部第IV-2·3層出土土器(2)



2 6区丘陵裾部第I・IV-2·3層出土土器(2)




1 6区丘陵裾部第IV -2·3層出土土器 (3)




2 6区丘陵裾部第IV -2·3層出土土器 (4)




1 6区丘陵裾部南部第Ⅳ-2～4層出土土器




2 6区丘陵裾部第Ⅳ-2～4層出土土器




1 6区丘陵裾部第Ⅰ・Ⅳ-2・3・Ⅳ-3層出土土器



2 6区丘陵裾部北部第Ⅳ-3層出土土器(1)



1 6区丘陵裾部北部第IV-3層出土土器(2)



2 6区丘陵裾部北部第IV-3層出土土器(3)



311

1 6区丘陵裾部北部第IV-3層出土土器(4)



319

2 6区丘陵裾部北部第IV-3層出土土器(5)



334

3 6区丘陵裾部北部第IV-3層出土土器(6)



317

4 6区丘陵裾部北部第IV-3層出土土器(7)



354

5 6区丘陵裾部北部第IV-3層出土土器(8)



313

6 6区丘陵裾部北部第IV-3層出土土器(9)



275

7 6区丘陵裾部北部第II・IV-1層出土土器



241

409

8 6区丘陵裾部北部第I層・
第IV-2・3層出土土器(3)



444

1 6区丘陵裾部北部第IV -4 層出土土器 (1)



443

2 6区丘陵裾部南部第IV -4 層出土土器 (1)



449

3 6区丘陵裾部南部第IV -4 層出土土器 (2)



450

4 6区丘陵裾部北部第IV -4 層出土土器 (2)



457

5 6区丘陵裾部南部第IV -4 層出土土器 (3)



480

6 6区丘陵裾部北部第IV -4 層出土土器 (3)



472

7 6区丘陵裾部北部第IV -4 層出土土器 (4)



482


8 6区丘陵裾部北部第IV -4 層出土土器 (5)




1 6区丘陵裾部北部第IV-4層出土土器(6)




2 6区丘陵裾部北部第IV-4層出土土器(7)



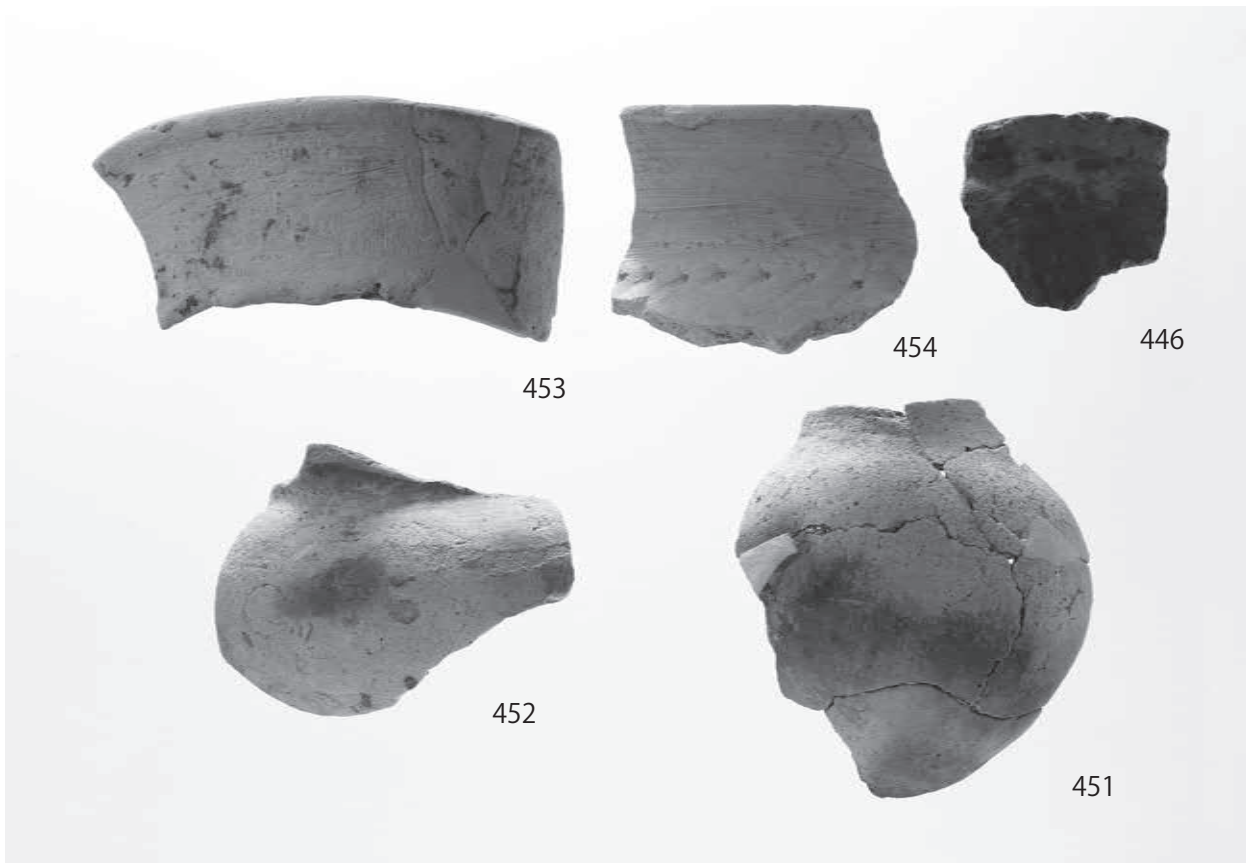
3 6区丘陵裾部第IV-4層出土土器(1)




1 6区丘陵裾部第IV-4層出土土器 (2)




2 6区丘陵裾部第IV-4層出土土器 (3)




1 6区丘陵裾部第IV-4層出土土器(4)



2 6区丘陵裾部第IV-4層出土土器(5)



1 6区丘陵裾部第IV-4層出土土器（6）



2 6区丘陵裾部第IV-4層出土土器（7）



1 6区丘陵裾部弥生土器 蓋



516

2 6区丘陵裾部北部第IV -5層出土土器 (1)



523

3 6区丘陵裾部北部第IV -5層出土土器 (2)



552

4 6区丘陵裾部北部第IV -5層出土土器 (3)



551

5 6区丘陵裾部北部第IV -5層出土土器 (4)



533

6 6区丘陵裾部北部第IV -5層出土土器 (5)



534

1 6区丘陵裾部北部第IV -5 層出土土器 (6)



521

504

2 6区丘陵裾部北部第IV -5 層出土土器 (7)



216

3 6区丘陵裾部北部 P167 出土土器



543

542


4 6区丘陵裾部北部第IV -5 層出土土器 (8)




1 6区丘陵裾部北部第IV-5層出土土器(9)



2 6区丘陵裾部北部第IV-5層出土土器(10)



1 6区丘陵裾部北部第IV-5層出土土器(11)




2 6区丘陵裾部第IV-5層出土土器(1)




1 6区丘陵裾部第IV-5層出土土器(2)



2 6区丘陵裾部第IV-5層出土土器(3)



1 6区丘陵裾部層位不明土器



2 4~6区出土土製品 土玉・土錘・土製勾玉




1 6区丘陵裾部南部IV-3層出土土器



3 6区丘陵裾部南部第I層出土硯



2 6区平地部・丘陵裾部出土玉作素材剥片



4 6区平地部・丘陵裾部出土石器 磨製石斧・敲石・凹石・砥石・石庖丁



W1

1 6区丘陵裾部南部 SE1 出土井戸枠



W4



W2



W3

2 6区丘陵裾部南部 SE1 出土井戸碎片



1 6区丘陵裾部南部 SE1 出土木器 曲物ほか



2 6区丘陵裾部南部杭 1～3 出土建築材



3 6区丘陵裾部杭 3～5、P281 出土建築材



1 6区丘陵裾部出土建築材 礎板 (1)



2 6区丘陵裾部出土建築材 礎板 (2)



1 7区調査後遠景（東上空から）



2 7区調査後俯瞰（写真上が西）



1 7区中央部東西トレンチ北壁断面（第Ⅳ・Ⅴ層）（南東から）



2 7区東西トレンチ北壁断面（第Ⅶ・Ⅷ層・S079土坑断面）（南東から）



1 7区東西トレンチ北壁断面（第Ⅷ層）・S135 地下式坑閉塞石（南から）



2 7区南壁断面（第Ⅰ・Ⅵ・Ⅷ層）（北から）



1 S104 道路遺構 1段階硬化面除去後（東から）



2 S104 道路遺構 2段階硬化面除去後（東から）



1 S104 道路遺構 3段階硬化面除去後（西から）




2 S104 道路遺構断面（東から）



1 S095 道路遺構、S096・097 溝検出状況（南東から）



2 S095 道路遺構、S096・097 溝完掘（南東から）




1 S095 道路遺構旧路盤 (南東から)



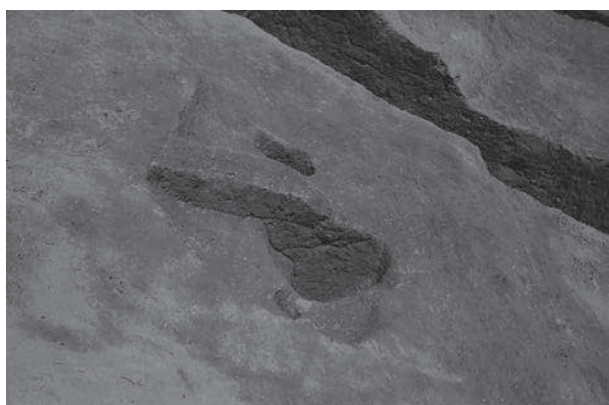
2 S095 道路遺構新路盤 (南東から)



3 S006 段状遺構完掘 (東から)



4 S008 段状遺構完掘 (北東から)



5 S013 段状遺構・S014 ピット断面 (南から)



6 S092 段状遺構旧段階 (南東から)



7 S092 段状遺構・S091 溝断面 (東から)



8 S091 溝内穴礫検出状況 (南東から)



1 S091 溝完掘 (北から)



2 S093 溝完掘 (北から)



3 S092 段状遺構完掘 (東から)




1 S100・110 段状遺構検出状況（北東から）



2 S100 段状遺構床面及び床面に伴う遺構群完掘（南から）



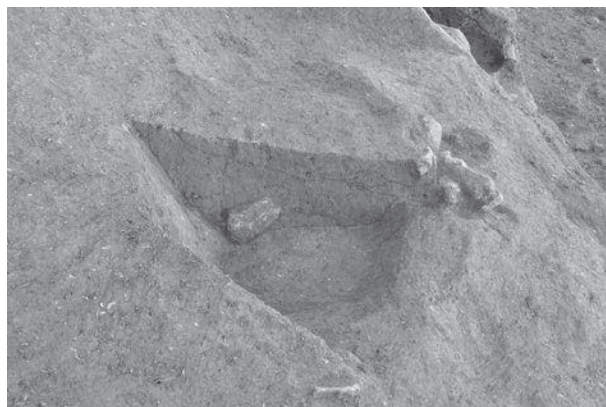
1 S100・S110 段状遺構断面（北東から）



2 S100 段状遺構内 S113 土壙墓断面（北東から）




3 S100 段状遺構内 S113 土壙墓完掘（北東から）



4 S100 段状遺構内 S065 土坑断面（南から）



5 S100 段状遺構内 S065・072 土坑礫検出状況（東から）



6 S100 段状遺構内 S065・072 土坑完掘（東から）



7 S100 段状遺構内 S108 土坑断面（北東から）



8 S100 段状遺構内 S108 土坑完掘（北東から）



1 S100 段状遺構内 S111・118 土坑断面 (東から)



2 S100 段状遺構内 S111 土坑完掘 (南西から)



3 S100 段状遺構内 S118 土坑完掘 (東から)



4 S100 段状遺構内 S122 土坑礫検出状況 (西から)



5 S100 段状遺構内 S144 土坑断面 (東から)



6 S100 段状遺構内 S144 土坑完掘 (南東から)



7 S100 段状遺構内 S117 ピット断面 (北から)



8 S100 段状遺構内 S140 ピット断面 (南から)



1 S100 段状遺構掘方完掘 (南から)



2 S110 段状遺構断面 (北から)




3 S110 段状遺構完掘 (北から)



4 S120 段状遺構床面 (北東から)



5 S161 段状遺構断面 (南東から)



1 S161 段状遺構内 S173 ピット断面 (北から)



2 S161 段状遺構北部完掘 (南西から)



3 S161 段状遺構完掘 (南から)



4 S178 段状遺構断面 (南西から)



5 S178 段状遺構遺物出土状況 (北東から)



1 S178 段状遺構完掘（東から）



2 S188 段状遺構断面（南から）



3 S188 段状遺構完掘（北から）



4 S189 段状遺構断面（北から）



5 S189 段状遺構礫検出状況（東から）



1 S189 段状遺構床面炭化物・焼土検出状況（北から）



2 S189 段状遺構完掘（北東から）



3 S145 地下式坑完掘（北から）



4 S135 地下式坑地下室断面（北東から）



5 S075 地下式坑断面（北から）



1 S075 地下式坑完掘 (北東から)



2 S098・147 地下式坑 S098 地下室断面 (東から)



3 S098・147 地下式坑 S147 豎坑断面 (南から)



4 S098・147 地下式坑から外を望む (南から)



5 S098・147 地下式坑完掘 (南西から)



1 S098・147 地下式坑完掘（北東から）



2 S135 地下式坑竪坑・閉塞石検出状況（東から）



3 S135 地下式坑竪坑断面（南から）



4 S135 地下式坑竪坑完掘（南から）



5 S135 地下式坑地下室断面（南東から）




1 S135 地下式坑完掘（南から）



2 S137 地下式坑断面（北東から）




3 S137 地下式坑完掘（東から）



4 S138 地下式坑断面（東から）




5 S138 地下式坑完掘（南東から）




1 S153 地下式坑断面・完掘（北西から）



2 S149 竪穴状遺構断面（北から）



3 S149 竪穴状遺構灰層検出状況（北西から）



4 S149 竪穴状遺構炭化木材検出状況（北西から）



5 S149 竪穴状遺構内 S182 土坑断面（南から）



1 S149 竪穴状遺構完掘（北から）




2 S002 袋状土坑断面（東から）



3 S002 袋状土坑底部断面（北東から）




4 S002 袋状土坑掘方（北東から）



1 S107 袋状土坑断面 (南から)




2 S107 袋状土坑完掘 (北西から)



3 S198 袋状土坑断面 (南東から)




4 S198 袋状土坑礫・遺物検出状況 (東から)




5 S198 袋状土坑完掘 (東から)



6 S061 土壙墓断面 (南から)



7 S061 土壙墓完掘 (南から)



1 S105 土壙墓断面（北から）



2 S105 土壙墓錢貨出土状況（東から）




3 S105 土壙墓完掘（南から）




4 S109 土壙墓断面・完掘（東から）




5 S180 土壙墓断面（南から）



6 S180 土壙墓完掘（南から）




1 S009 土坑断面 (東から)



2 S009 土坑完掘 (東から)




3 S011 土坑断面 (東から)




4 S011 土坑完掘 (東から)



5 S076 土坑断面 (北から)




6 S076 土坑完掘 (南から)



7 S102 土坑断面 (北から)



8 S102 土坑完掘 (北から)




1 S106 土坑断面・完掘（南東から）



2 S125 土坑断面（南西から）




3 S125 土坑銭貨出土状況（南西から）



4 S125 土坑完掘（東から）




5 S148 土坑断面（北から）



6 S148 土坑完掘（北から）



7 S126 土坑断面（南から）




8 S150 土坑断面（東から）



1 S155 土坑断面（北から）



2 S156 焼土面・炭化物検出状況（南東から）




1 S159 土坑断面 (東から)



2 S159 土坑完掘 (東から)




3 S160 土坑断面 (西から)




4 S160 土坑完掘 (南から)



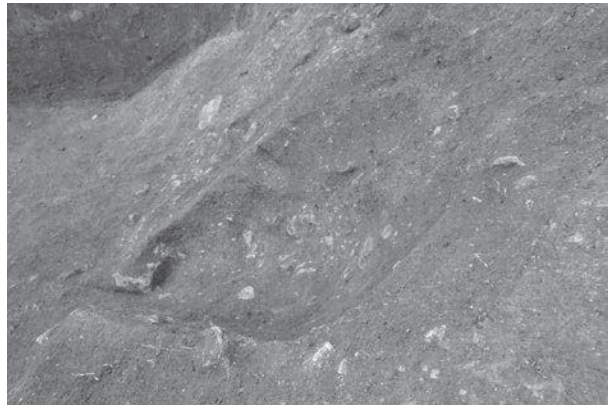
5 S158 土坑断面 (北から)




6 S177 土坑断面・完掘 (南東から)




7 S183 土坑断面 (北から)




8 S183 土坑完掘 (北から)



1 S201 土坑断面（東から、右下は S208 ピット）



2 S201 土坑完掘（東から、右下は S208 ピット）



3 S210 土坑断面（北から）



4 S210 土坑完掘（北から）



5 S088 ピット埋蔵錢発見時状況（東から）




1 S088 ピット埋蔵銭検出状況（東から）



2 S088 ピット掘方検出・埋蔵銭容器復元状況（東から）




1 S088 ピット断面・周辺堆積状況（南東から）



2 S088 ピット断面（北西から、左側は S089 土坑断面）



1 S088 ピット埋蔵銭容器出土状況（南から）



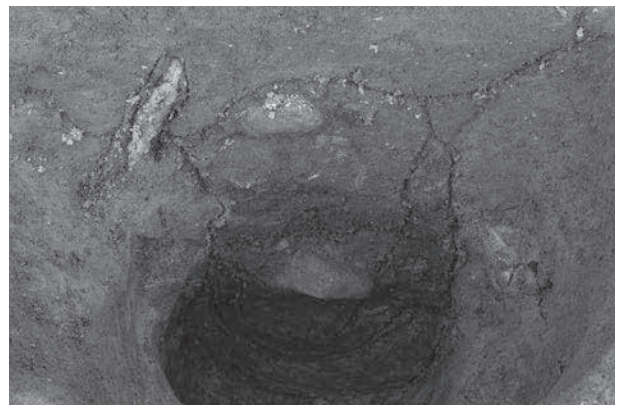
2 S090 溝断面（北から）



3 S090 溝完掘（北から）




4 S001 ピット断面（北から）




5 S201 ピット断面（東から）



1 Tr.15 エリア西部第1遺構面・ピット群完掘（北から）



2 S012 段状遺構北西端部検出状況・断面（北東から）



1 Tr.15 エリア西部第2遺構面・ピット群完掘（北から）




2 Tr.15 エリア東部・Tr.14 エリア西部第3遺構面検出状況（南東から）



1 S063 段状遺構断面（南から）



2 S063 段状遺構・S064 壁溝断面（北から）



3 S063 段状遺構床面（南東から）



4 S049 土坑断面（南から）



5 S049 土坑完掘（南東から）



1 S029 溝検出状況（東から）




2 S029 溝断面（東から）




3 Tr.15 エリア東部遺構検出状況（東から）



4 S039 ピット断面・根石検出状況（南から）



5 Tr.15 エリア東部・Tr.14 エリア西部第3遺構面・ピット群完掘（北から）



1 S079 土坑・S081 溝検出状況（南東から）




2 S079 土坑断面（南東から）




1 S079 土坑・S081 溝完掘（北西から）



2 S082 土坑完掘（東から）




3 S087 ピット断面（南から）



4 S099 ピット断面（南から）



5 Tr.14 エリア第4 遺構面完掘（南西から）



1 S006・008・012・063 段状遺構、S081・091 溝、S112・150 土坑出土土器



580

2 S178 段状遺構出土土器 (1)



577

3 S178 段状遺構出土土器 (2)




584

4 S178 段状遺構出土土器 (3)




587


5 S178 段状遺構出土土器 (4)



1 S178 段状遺構出土土器 (5)



2 S178 段状遺構出土土器 (6)・土玉



1 S002 袋状土坑出土土器 (1)



2 S002 袋状土坑出土土器 (2)



3 S107 袋状土坑出土土器



4 S198 袋状土坑出土土器




5 S150 土坑出土土器



601

1 S088 ピット出土土器 (埋蔵銭容器)



607

606

608

609


605

612

610

611

2 7区第I・II層出土土器




1 7区第Ⅲ層出土土器 (1)



616

2 7区第Ⅲ層出土土器 (2)



621

3 7区第Ⅳ層出土土器 (1)



635

4 7区第Ⅳ層出土土器 (2)



624

5 7区第Ⅳ層出土土器 (3)



632

1 7区第IV層出土土器 (4)



630

2 7区第IV層出土土器 (5)




629

3 7区第IV層出土土器 (6)



S22

4 7区第I層出土硯



633


628

622

634

627

5 7区第IV層出土土器 (7)



1 7区第Ⅳ・Ⅴ層出土土器



2 7区第Ⅰ・Ⅱ層出土五輪塔



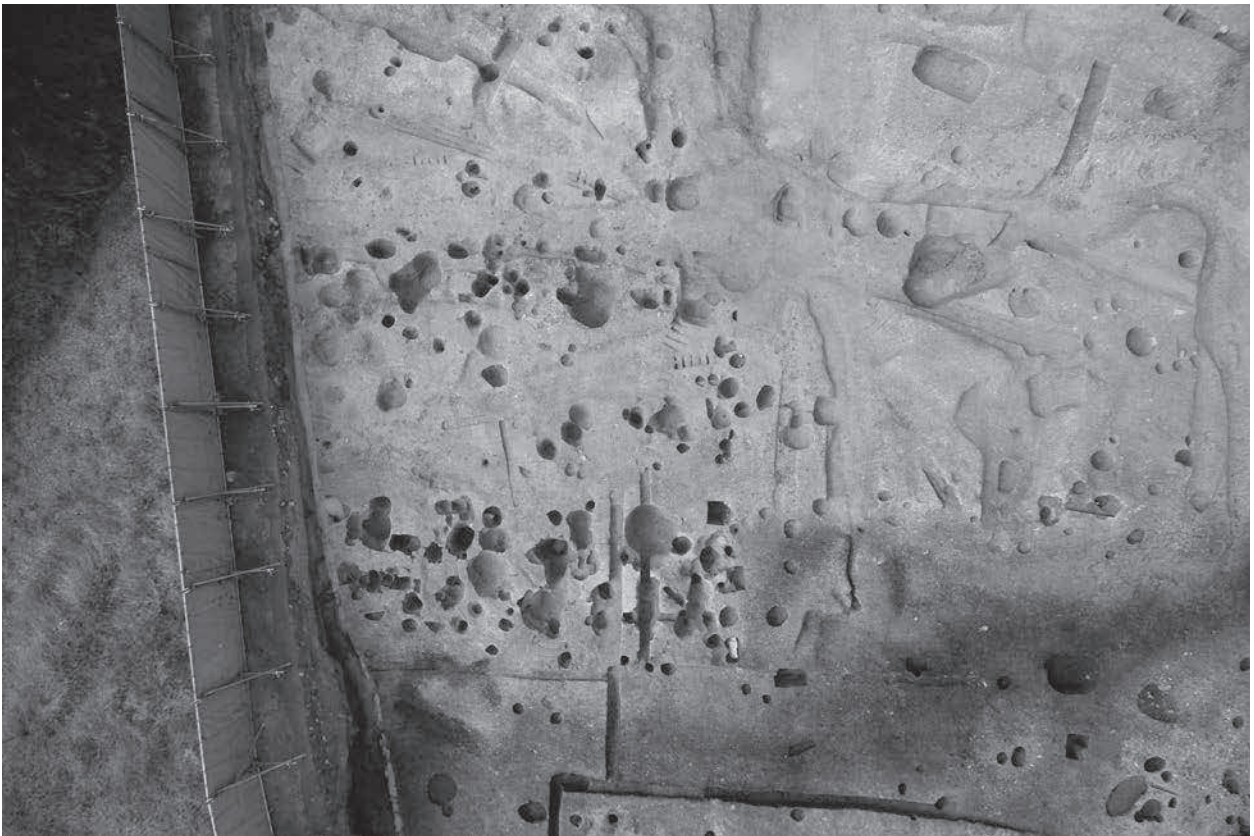
1 8区調査後遠景（東上空から）



2 8区調査後遠景（南上空から）



1 8区調査地全景（東上空から）



2 8区遺構集中部俯瞰（写真上が西）



1 8区南壁断面西部（北東から）



2 8区南壁断面中央部（北西から）



3 8区南壁断面東部（北西から）



1 8区北壁断面東半部 (南西から)




2 8区北壁断面西半部 (南西から)



3 8区トレンチ 11 断面 (南西から)



1 8区第1遺構面遺構完掘（西から）



2 S228 自然流路完掘（西から）



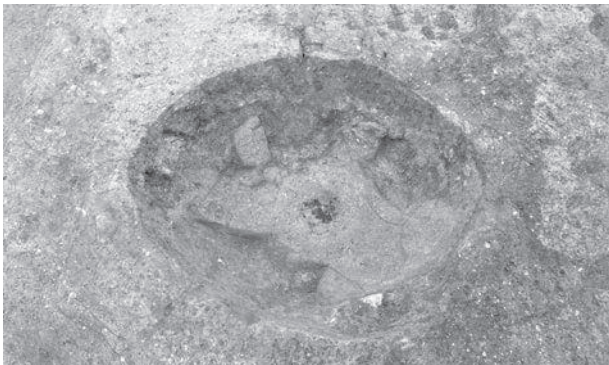
3 S228 自然流路断面（東から）



4 S228 自然流路 下駄出土状況（南東から）



1 8区第1遺構面遺構集中部完掘（西から）




2 S356 土坑底面被熱状況（西から）



3 S371 土坑断面（北から）



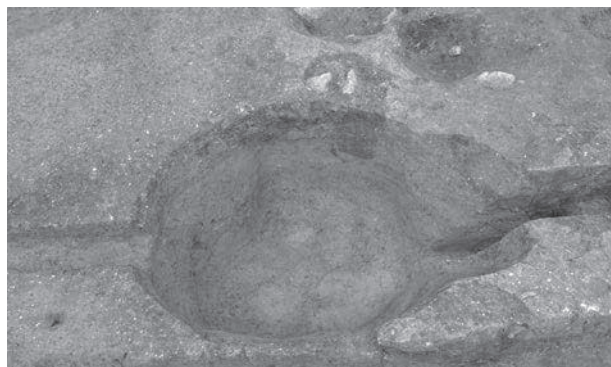
4 S385 土坑断面（北から）



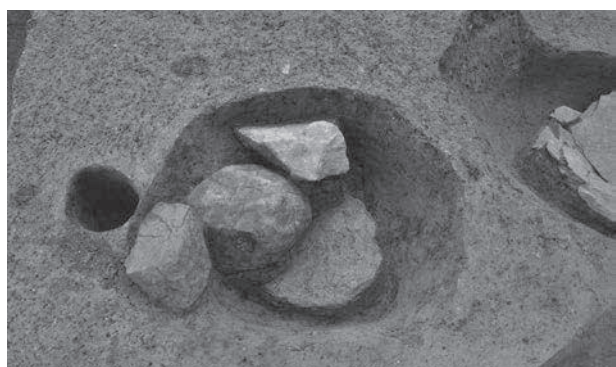
5 S427 土坑断面（北から）




1 S432 土坑完掘 (北から)



2 S435 土坑完掘 (南から)



3 S482 土坑 礫出土状況 (西から)




4 S483 土坑 礫出土状況 (南東から)




5 S484 土坑断面 (南東から)




6 S496 土坑断面 (南から)



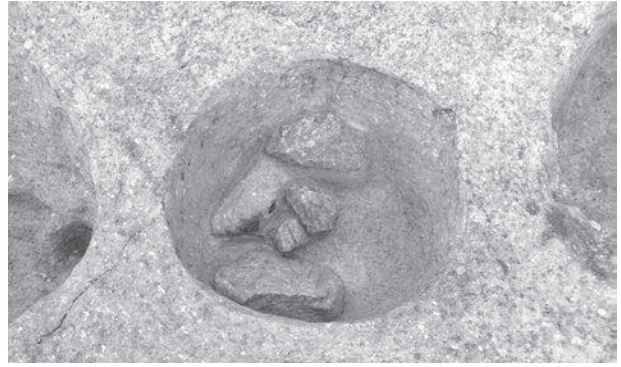
7 S591 土坑完掘 (南から)



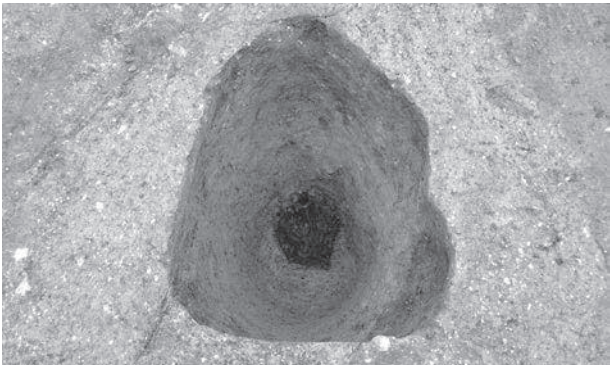
8 S698 土坑断面 (南から)



1 S364 柱穴 柱根出土状況（南から）



2 S369 柱穴 根石出土状況（西から）



3 S375 柱穴 柱根出土状況（南から）



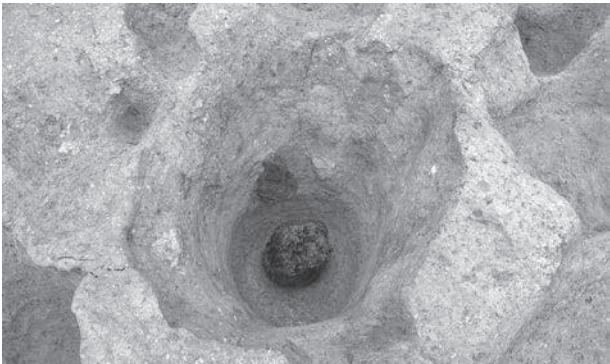
4 S382 柱穴 根石出土状況（北から）



5 S397 柱穴 柱痕検出状況（西から）



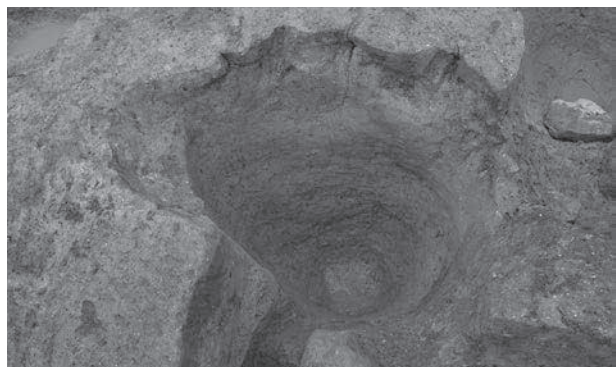
6 S402 柱穴 柱根出土状況（南西から）



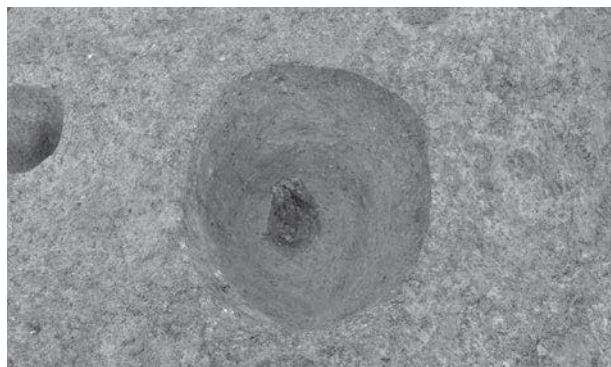
7 S402 柱穴 柱根出土状況（南東から）



8 S410 柱穴 根石出土状況（南から）




1 S414 柱穴完掘 (北東から)




2 S447 柱穴 柱根出土状況 (南から)




3 S478 柱穴 根石出土状況 (南から)




4 S507 柱穴 柱痕検出状況 (南東から)



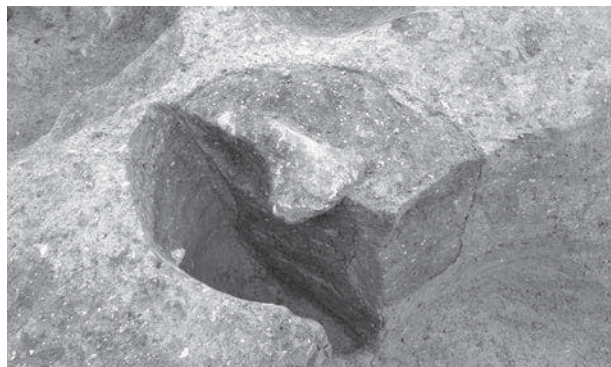
5 S511 柱穴 柱根出土状況 (北西から)



6 S519 柱穴 根石出土状況 (南西から)



7 S519 柱穴 炭化材出土状況 (南東から)




8 S525 柱穴 柱痕検出状況 (南西から)



1 S528 柱穴 根石出土状況 (南東から)




2 S548 柱穴 柱根出土状況 (北東から)




3 S556 柱穴 根石出土状況 (東から)




4 S563 柱穴 柱根出土状況 (東から)




5 S569・571 柱穴 柱根出土状況 (南から)




6 S569 柱穴 柱根拡大 (東から)



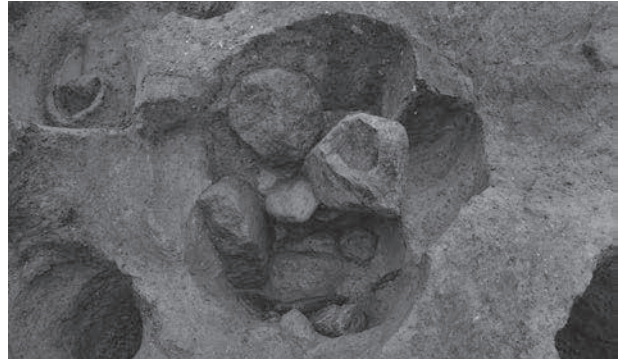
7 S571 柱穴 柱根拡大 (南東から)



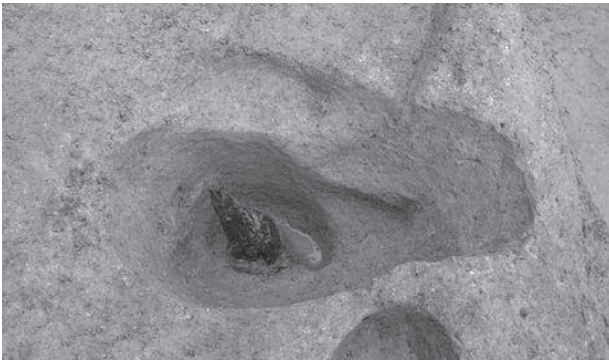
8 S572 柱穴 柱根出土状況 (北東から)



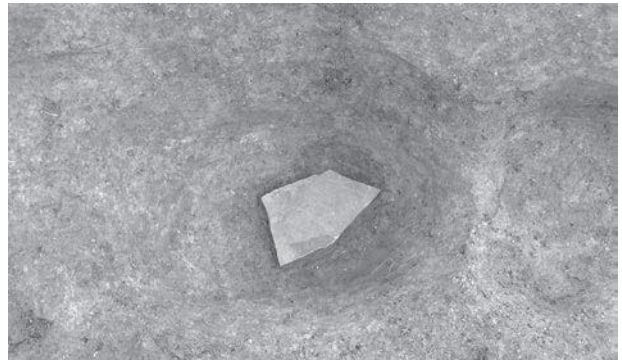
1 S573 柱穴 柱痕検出状況 (東から)



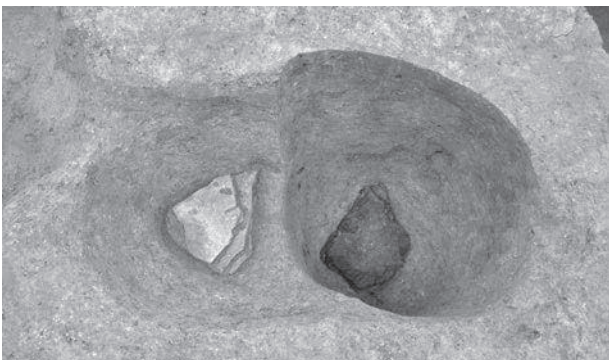
2 S577 柱穴 根石出土状況 (西から)



3 S579 柱穴 柱根出土状況 (南から)




4 S714 柱穴 礎盤石出土状況 (西から)




5 S715・716 柱穴 礎盤石出土状況 (西から)



6 S409 ピット 礫出土状況 (北東から)



7 S506 ピット 陶磁器出土状況 (南から)



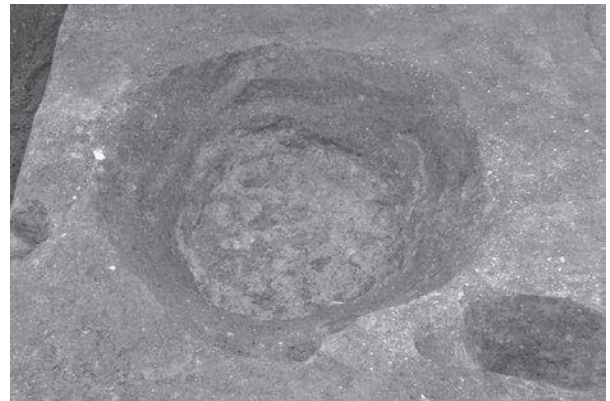
8 S574 ピット 陶磁器出土状況 (東から)



1 8区第1-2・2遺構面完掘（西から）



2 S220 土坑断面（北西から）



3 S220 土坑完掘（東から）



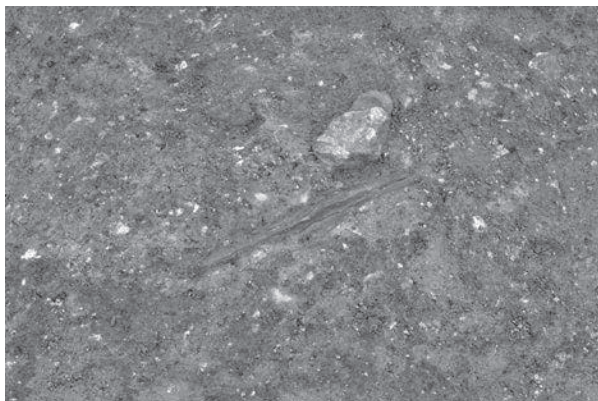
4 S290 溝完掘（南西から）



5 S290 溝断面（南西から）



1 S244・245・306 溝完掘（西から）



2 S244 溝 箸出土状況（南から）



3 S245 溝断面（東から）




4 S244 溝 棒状木製品出土状況（西から）




5 S306 溝断面（北から）



1 S315 溝検出状況 (北から)



2 S315 溝断面 (北から)



3 S315 溝・S533 杭列 (南から)




1 S315 溝遺物出土状況 (東から)




2 S315 溝 板状木製品出土状況 (南東から)



3 S315 溝 五輪塔出土状況 (南東から)



4 S315 溝 漆器椀出土状況 (南東から)



5 S315 溝 鉄鎌出土状況 (北東から)



1 S533 杭列 杭No.2 (北から)



2 S533 杭列 杭No.4 (南から)



3 S533 杭列 杭No.5 (南から)



4 S533 杭列 杭No.13 (北西から)



5 S533 杭列 杭No.14 (北から)



6 S533 杭列 杭No.15 (南から)



7 S533 杭列 杭No.19 (南から)



8 S533 杭列 杭No.20 (北から)




1 S727 溝完掘 (北から)



2 第Ⅲ層漆器碗出土状況 (南西から)




3 第Ⅲ層桶蓋出土状況 (東から)




1 8区第3遺構面完掘（西から）




2 8区第3遺構面北側完掘（南から）




3 S314 土坑完掘（北東から）



4 S316 柱穴 礎板出土状況（南から）



5 S334 土坑完掘（東から）



6 S339 土坑完掘（東から）



1 8区第4遺構面北側完掘（西から）



2 S216 土坑遺物出土状況（1）（南から）



3 S216 土坑遺物出土状況（2）（南西から）



4 S216 土坑完掘（南から）



1 S340 炭化物集中部検出状況（東から）



2 S340 炭化物集中部断面（北西から）



3 S535 土坑断面（南西から）



4 S535 土坑完掘（南から）



5 S543 土坑断面（南から）



6 S544 土坑 礫出土状況（東から）




7 S633 柱穴 柱根出土状況（1）（東から）



8 S633 柱穴 柱根出土状況（2）（南東から）



1 第V層遺物出土状況（1）（南東から）



2 第V層遺物出土状況（2）（北から）



3 第V層遺物出土状況（3）（南から）



4 第V層遺物出土状況（4）（北から）



5 8区第5遺構面完掘（1）（西から）




1 8区第5遺構面完掘(2)(北から)




2 S750 掘立柱建物 S656 柱根 (南から)



3 S750 掘立柱建物 S707 柱根 (南から)



1 S626・627・630 溝、S629・637 土坑完掘（北から）



2 S606 土坑完掘（西から）




3 S645 土坑完掘（南から）



1 S627 溝完掘 (東から)



2 S672 土坑完掘 (南東から)



3 S596 柱穴 礎板出土状況 (南から)



4 S620 柱穴 礎板出土状況 (南から)



5 S651 柱穴 柱根出土状況 (南から)



6 S668 柱穴 柱根出土状況 (西から)



7 S694 柱穴 柱根出土状況 (南西から)



8 S717 杭 (南から)



1 8区丘陵斜面部（エリア3）完掘（1）（南東から）




2 8区丘陵斜面部（エリア3）完掘（2）（東から）




1 8区丘陵斜面部（エリア3）トレンチ5断面（北東から）



2 8区丘陵斜面部（エリア3）北壁断面（南から）




1 S350 溝完掘 (北から)




2 S354 杭列・S349 溝完掘 (南東から)



1 8区丘陵斜面部トレンチ5西端部断面（北から）



2 斜面裾整地面 土師器皿出土状況（北東から）



3 S407 土坑完掘（南東から）



4 S303 ピット断面（東から）



5 S354 杭列 杭No.3（東から）




6 S354 杭列 杭No.5（東から）




7 S354 杭列 杭No.6（南から）




8 S354 杭列 杭No.7（南から）




1 S220 土坑、S224・225 水田、S227 畦畔、S228 自然流路 (1) 出土土器



2 S228 自然流路出土土器 (2)



1 S244・290 溝、S243 畦畔、S232・262・277 土坑、S230・254 ピット出土土器




2 S315・349 溝、S339・348 土坑、S312 ピット出土土器




1 S349・350 溝、S355 炭化物集中、S371 土坑、S367・381・396・436・506 ピット出土土器



2 S533 杭列、S591 土坑、S727 溝（1）出土土器



1 S727 溝出土土器 (2)



2 S727 溝出土土器 (3)



1 S727 溝出土土器 (4)



2 S574 ピット出土土器




3 S216 土坑出土土器 (1)




4 S216 土坑出土土器 (2)



5 S216 土坑出土土器 (3)




1 S216 土坑出土土器 (4)



2 S216 土坑出土土器 (5)



1 S216 土坑出土土器 (6)



2 S626・630・650 溝、S606・629 土坑、S617・641・696 ピット出土土器



1 S600 溝出土土器

765



2 S613 ピット出土土器

771



1186

3 丘陵裾部整地面出土土器



4 8区第Ⅰ～Ⅲ層・斜面流土(1)出土土器

775

1189

773

784

821

779

820

783

774

778

903

788

818


781

904


780




1 8区第II~III層(1)・斜面流土(2)・攪乱・層不明・廃土(1)出土土器




2 8区第II~III層(2)・層不明・廃土(2)出土土器




1 8区第II~III層(3)・層不明・廃土(3)出土土器




2 8区第II~IV層(1)・斜面流土(3)出土土器




1 8区第II~III層(4)・斜面流土(4)出土土器




2 8区第II~III層(5)・斜面流土(5)出土土器



1 8区第II~III層出土土器 (6)



2 8区第II~III層出土土器 (7)




1 8区第Ⅱ～Ⅲ層出土土器(8)




2 8区第Ⅱ～Ⅲ層出土土器(9)




3 8区第Ⅱ層出土土器




4 8区第Ⅱ～Ⅳ層出土土器(2)



1 8区第II~III層(10)・斜面流土(6)出土土器



2 8区第II~V層出土土器



1 8区第Ⅲ層出土土器(1)




2 8区第Ⅲ層出土土器(2)




3 8区第Ⅲ層出土土器(3)




4 8区第Ⅲ層出土土器(4)




1 8区第IV層出土土器(1)




2 8区第IV層出土土器(2)




1 8区第IV層出土土器 (3)




2 8区第IV層出土土器 (4)




1 8区第IV層出土土器 (5)




2 8区第IV層出土土器 (6)



1 8区第IV層出土土器 (7)



2 8区第IV層出土土器 (8)



908

1 8区第IV層出土土器 (9)



959

2 8区第IV層出土土器 (10)



915

3 8区第IV層出土土器 (11)



972

4 8区第IV層出土土器 (12)



973

5 8区第IV層出土土器 (13)



981

6 8区第IV層出土土器 (14)



982

7 8区第IV層出土土器 (15)




983


8 8区第IV層出土土器 (16)




1 8区第V層出土土器(1)




2 8区第V層出土土器(2)




1 8区第V層出土土器 (3)




2 8区第V層出土土器 (4)




1 8区第V層出土土器(5)




2 8区第V層出土土器(6)




1 8区第V層出土土器 (7)




2 8区第V層出土土器 (8)




1 8区第V層出土土器 (9)




2 8区第V層出土土器 (10)




1 8区第V層出土土器 (11)



2 8区第V層出土土器 (12)



1 8区第V層出土土器 (13)



2 8区第V層出土土器 (14)



1020

1 8区第V層出土土器(15)



1122

2 8区第V層出土土器(16)



1092

3 8区第V層出土土器(17)



1072

4 8区第V層出土土器(18)



1110

5 8区第V層出土土器(19)




1161

6 8区第V層出土土器(20)



1175

7 8区第V層出土土器(21)



1 8区第IV~V層出土土器 (1)




2 8区第IV~V層出土土器 (2)



3 8区第IV~V層出土土器 (3)



4 8区第IV~V層出土土器 (4)




5 S262 土坑出土亀形土製品、第III層出土目薬瓶



1 8区出土金属器 鉄鎌・鋤先・切羽・不明鉄製品



2 8区出土土製品 土玉・土錘



1 8区出土石器(1) 凹石・敲石・砥石



2 8区出土石器(2) 五輪塔・石臼



1 S315・727 溝、第Ⅱ・Ⅲ層出土漆器（上段内面、下段外面）



W81



W80



W81



W80

1 S727 溝出土漆器碗

2 S727 溝出土漆器皿



W102



W103

W86

W104

4 S727 溝・第V層出土 剝物



W102




W126


W56

3 第III層出土漆器皿


5 S533 杭列・攪乱出土服飾具 下駄



1 8区出土食事具・容器 箸・曲物



2 8区出土建築材(1) 垂木



3 S354 杭列 杭



1 S533 杭列 (1) 杭




2 S533 杭列 (2) 杭



3 8区出土建築材 (2) 柱材



4 8区出土建築材 (3) 柱材



1 8区出土建築材(4) 礎板



2 8区出土木器 用途不明品

鳥取県埋蔵文化財センター調査報告書 66
一般国道9号(鳥取西道路)の改築に伴う埋蔵文化財発掘調査報告書 XXXVI

鳥取県鳥取市気高町

下坂本清合遺跡（4～8区）

第2分冊 写真図版編

発行 2018年10月30日

編集 鳥取県埋蔵文化財センター

〒680-0151 鳥取市国府町宮下1260番地

電話(0857)27-6711

発行者 鳥取県埋蔵文化財センター

印刷 中央印刷(株)