

青森市埋蔵文化財調査報告書 第125集

市内遺跡

発掘調査報告書27

平成30年度

青森市教育委員会

青森市埋蔵文化財調査報告書 第125集

市内遺跡

発掘調査報告書27

平成30年度

青森市教育委員会

例 言

1. 本書は、国と県の補助金交付を受けて、平成30年度に実施した市内遺跡発掘調査事業の調査報告書であり、分布調査、試掘・確認調査の成果を収録したものである。
2. 成果を収録した遺跡及び地区は、下記のとおりである。なお、安田(1)遺跡①は、平成29年度報告後に調査を実施した遺跡である。
 - (1) 分布調査 小牧野遺跡付近、山吹(2)遺跡付近
 - (2) 試掘・確認調査 安田(1)遺跡①、近野遺跡①、野尻野田遺跡隣接地、三内丸山遺跡、安田(1)遺跡②、大矢沢野田(1)遺跡、長溜池遺跡、赤坂遺跡、近野遺跡②、女鹿沢遺跡、雲谷山吹(1)遺跡、江渡遺跡隣接地、近野遺跡③、新城山田(4)・(5)遺跡、小柳遺跡①、石江遺跡隣接地、小柳遺跡②、沢田遺跡、新城山田(3)遺跡、内真部(5)遺跡、小柳遺跡③、小柳遺跡④、新城平岡(3)遺跡隣接地、山本(2)遺跡
3. 本書で使用した「試掘調査」とは、埋蔵文化財の有無を確認するための調査(未登録地の調査)、「確認調査」とは、周知の埋蔵文化財包蔵地の内容等を把握するための部分的な調査を示す。
4. 本書の作成及び編集は、青森市教育委員会が行った。
5. 挿図の縮尺は、各図にスケールを付した。なお、写真図版の縮尺は統一していない。
6. 図版番号及び表番号並びに写真番号は、「第○図」、「第○表」、「写真○」とし、順番に通し番号を付した。
7. 出土遺物及び原図・データ等は、一括して青森市教育委員会が保管している。

例言
目次

第Ⅰ章 事業実施の概要	
第1節 調査要項	1
第2節 事業照会の概要	1
第Ⅱ章 埋蔵文化財包蔵地の登録等	
第1節 新規登録・範囲変更遺跡	14
第Ⅲ章 分布調査・試掘確認調査	
第1節 分布調査	16
第2節 試掘・確認調査	
1. 安田(1)遺跡①	17
2. 近野遺跡①	17
3. 野尻野田遺跡隣接地	17
4. 三内丸山遺跡	17
5. 安田(1)遺跡②	17
6. 大矢沢野田(1)遺跡	17
7. 長溜池遺跡	18
8. 赤坂遺跡	18
9. 近野遺跡②	18
10. 女鹿沢遺跡	18
11. 雲谷山吹(1)遺跡	18
12. 江渡遺跡隣接地	18
13. 近野遺跡③	18
14. 新城山田(4)・(5)遺跡	19
15. 小柳遺跡①	19
16. 石江遺跡隣接地	19
17. 小柳遺跡②	19
18. 沢田遺跡	19
19. 新城山田(3)遺跡	19
20. 内真部(5)遺跡	19
21. 小柳遺跡③	20
22. 小柳遺跡④	20
23. 新城平岡(3)遺跡隣接地	20
24. 山本(2)遺跡	20
報告書抄録	49
既刊埋蔵文化財関係報告書一覧	

第I章 事業実施の概要

第1節 調査要項

1. 事業目的

近年、青森市内において、住宅建築などの建設計画が増加しており、破壊・消滅の危機に瀕している遺跡が認められる。貴重な埋蔵文化財を保護し、各種開発行為との円滑な調整を図るためには、周知の埋蔵文化財包蔵地の現状把握や今後開発が予想される地域における未発見の遺跡の新規登録など、詳細な基礎資料を整備する必要がある。

以上の点を踏まえ、周知の埋蔵文化財包蔵地及びその隣接地の分布調査や開発行為に先立つ試掘・確認調査を実施するものである。

なお、本事業は、国・県の補助金交付を受けている。

2. 対象地域・遺跡名

(1)分布調査 小牧野遺跡付近、山吹(2)遺跡付近
 (2)試掘・確認調査 近野遺跡①、野尻野田遺跡隣接地、三内丸山遺跡、安田(1)遺跡②、大矢沢野田(1)遺跡、長溜池遺跡、赤坂遺跡、近野遺跡②、女鹿沢遺跡、雲谷山吹(1)遺跡、江渡遺跡隣接地、近野遺跡③、新城山田(4)・(5)遺跡、小柳遺跡①、石江遺跡隣接地、小柳遺跡②、沢田遺跡、新城山田(3)遺跡、内真部(5)遺跡、小柳遺跡③、小柳遺跡④、新城平岡(3)遺跡隣接地、山本(2)遺跡

3. 事業実施期間

平成30年4月2日～平成31年3月31日

4. 調査指導機関

文化庁文化財部記念物課
 青森県教育庁文化財保護課

5. 調査体制

調査事務局

教 育 長	成田一二三
教 育 部 長	工藤 裕司
理 事	佐々木 淳
参事・文化財課長	葛西 俊一
主 幹	工藤 一天
”	児玉 大成
主 査	田中美奈子 (庶務担当)
”	工藤 洋樹
”	辻村 泰成
”	里村 真吾
文化財主査	木村 淳一 (調査担当)
”	小野 貴之
”	設楽 政健 (調査担当)
主 事	工藤 耕治

第2節 事業照会の概要

当委員会では、遺跡と開発事業との円滑な調整を図ることを目的として、事業の初期段階で開発予定地内における遺跡の有無を照会するよう、市広報誌やホームページのほか、ラジオ広報でも呼びかけている。事業照会には、民間関係と市関係課からの照会があり、照会者の来課による直接照会だけでなく、郵送・メール・FAX等にも対応している。また、市関係課については、4月に全庁一斉照会を実施している。

照会の概要については、昨年度報告分以降、平成29年12月～平成30年11月における民間関係分を第1表、同時期の庁内(市関係課)分を第2表に示した。照会件数は、平成29年12月1日～平成30年3月31日までの平成29年度分で計286件・299箇所(民間270件[270箇所]、庁内関係16件[29箇所])、今年度分は、4月1日から11月30日までに計844件・1177箇所(民間763件[763箇所]、庁内関係81件[414箇所])の照会があった。前年度の同時期(計820件、うち民間757件・庁内関係63件)と比較すると、民間・庁内ともに増加しているものの、昨年度並み(前年度比1.47倍)の大幅な増加は認められなかった。地区別の民間・庁内を合わせた照会数は、青森地区1,392箇所(94.3%)、浪岡地区84箇所(5.7%)であり、青森地区が圧倒的に多い状況である。照会件数を地区別に更に細かくみると、青森地区では新城地区、三内地区、石江地区、筒井地区、安田地区、小柳地区で特に多く、浪岡地区では浪岡地区、女鹿沢地区で多くの件数が認められた。埋蔵文化財包蔵地に係る協議の結果、今年度、文化財保護法に係る届出・通知に至った案件や試掘・確認調査の実施に至った案件については、筒井地区を除いたこれらの地区を中心とする。民間関係の照会目的については、売買目的を主体とした物件調査が602件(58.3%)と最も多く、次いで建築計画が330件(31.9%)であった。建築計画については、住宅建築が80%近くを占め、店舗や事務所の建築がこれに次いでいる。

照会に対する回答は、埋蔵文化財包蔵地台帳や遺跡地図を基に、照会者(市関係課を含む)の希望に応じて、書面または口頭により回答している。当課からの回答は、「遺跡に該当している」(表中回答Aと表記)、「遺跡に隣接している」(表中回答Bと表記)、「遺跡に該当していない」(表中回答Cと表記)の三種である。このうち、AまたはBと回答した事例は、民間では206件(19.9%)、庁内関係で79

件（17.8％）であり、これらのうち、24 件について試掘・確認調査等を実施した（第Ⅲ章）。

昨年度の報告以降、12 月までの文化財保護法第 93 条及び第 94 条に基づく届出・通知は、79 件（83 遺跡）であった（第 3 表）。第 93 条に係る届出（個人・民間事業）は 65 件、第 94 条に係る通知（公共事業）は 14 件であり、昨年度と同じ時期（第 93 条 47 件、第 94 条 19 件）と比べて、第 93 条に係る届出件数が 3 割近く増加する結果となった。

第 1 表 平成 29 年 12 月～平成 30 年 11 月 民間からの事業照会一覧

No.	年月日	地区	照会地	照会目的	回答	遺跡名
1	29.12.4	青森	三内字丸山	物件調査	A	浪館(1)遺跡
2	29.12.4	青森	造道 3 丁目	建設計画(新規・住宅)	A	沢田遺跡
3	29.12.4	青森	荒川字柴田	物件調査	C	
4	29.12.5	青森	新城字平岡	物件調査	C	
5	29.12.5	青森	東大野 1 丁目	物件調査	C	
6	29.12.5	青森	妙見 2 丁目	物件調査	C	
7	29.12.5	青森	西滝字富永	物件調査	C	
8	29.12.5	青森	篠田 3 丁目	物件調査	C	
9	29.12.5	青森	安田字近野	物件調査	C	
10	29.12.5	青森	新城字平岡	物件調査	C	
11	29.12.6	青森	妙見 2 丁目	物件調査	C	
12	29.12.7	青森	新町 1 丁目	物件調査	C	
13	29.12.8	青森	合子沢字松森	建設計画(新規・住宅)	B	合子沢松森(2)遺跡
14	29.12.11	青森	古川 3 丁目	物件調査	C	
15	29.12.12	青森	本町 2 丁目	不動産鑑定評価	C	
16	29.12.12	青森	篠田 3 丁目	物件調査	C	
17	29.12.12	青森	大野字山下	物件調査	C	
18	29.12.12	青森	羽白字沢田	物件調査	C	
19	29.12.12	青森	三内字沢部	建設計画(新規・住宅)	A	三内沢部(3)遺跡
20	29.12.12	青森	三内字丸山	物件調査	B	三内丸山(3)遺跡
21	29.12.12	青森	松森 1 丁目	物件調査	C	
22	29.12.13	青森	旭町 2 丁目	物件調査	C	
23	29.12.18	青森	石江字高岡	建設計画(新規・住宅)	A	新城平岡(4)遺跡
24	29.12.18	青森	本町 3 丁目	建設計画(増改築・住宅)	C	
25	29.12.18	青森	三内字稲元	建設計画(新規・集合住宅)	C	
26	29.12.18	青森	安田字近野	物件調査	C	
27	29.12.19	青森	小柳 5 丁目	物件調査	C	
28	29.12.19	青森	富田 4 丁目	物件調査	C	
29	29.12.19	青森	新城字平岡	建設計画(住宅)	B	新城平岡(3)遺跡
30	29.12.19	青森	造道 3 丁目	建設計画(新規・住宅)	B	沢田遺跡
31	29.12.19	青森	奥野 2 丁目	物件調査	C	
32	29.12.19	青森	本泉 2 丁目	物件調査	C	
33	29.12.19	青森	野内字菊川	不動産鑑定評価	C	
34	29.12.20	青森	新城字平岡	物件調査	B	新城平岡(4)遺跡
35	29.12.20	青森	中央 1 丁目	物件調査	C	
36	29.12.20	青森	石江字江渡	物件調査	C	
37	29.12.22	青森	石江字岡部	物件調査	C	
38	29.12.22	青森	三内字丸山	不動産鑑定評価	B	三内遺跡
39	29.12.22	青森	三内字丸山	不動産鑑定評価	B	三内遺跡
40	29.12.22	青森	新城字山田	太陽光発電所の設置	A	新城山田(8)遺跡
41	29.12.25	青森	古川 3 丁目	建設計画(携帯基地局)	C	
42	29.12.25	青森	駒込字深沢	建設計画(太陽光パネル)	C	
43	29.12.25	青森	駒込字深沢	その他(太陽光発電所の設置検討)	C	
44	29.12.25	青森	沖館 5 丁目	物件調査	C	
45	29.12.25	青森	三内字沢部	物件調査	C	
46	29.12.26	青森	久須志 3 丁目	物件調査	C	
47	29.12.26	青森	千刈 4 丁目	物件調査	C	
48	29.12.26	青森	矢作 3 丁目	物件調査	C	
49	29.12.26	青森	久須志 3 丁目	物件調査	C	
50	29.12.26	青森	妙見 1 丁目	物件調査	C	
51	29.12.28	青森	第二間屋町 3 丁目	不動産鑑定評価	C	
52	30.1.4	青森	新城字平岡	建設計画(新規・住宅)	A	新城平岡(4)遺跡
53	30.1.4	青森	八重田 2 丁目	建設計画(新規・住宅)	C	
54	30.1.4	青森	花園 1 丁目	建設計画(新規・住宅)	C	
55	30.1.5	青森	安田字近野	建設計画(新規・住宅)	B	近野遺跡
56	30.1.5	青森	新城字平岡	建設計画(新規・住宅)	C	
57	30.1.5	青森	油川字中道	物件調査	C	
58	30.1.5	青森	金沢 2 丁目	物件調査	C	
59	30.1.5	青森	浪打 1 丁目	物件調査	C	
60	30.1.10	青森	石江字江渡	物件調査	B	石江遺跡、江渡遺跡

No.	年月日	地区	照会地	照会目的	回答	遺跡名
61	30.1.10	青森	筒井 3 丁目	物件調査	C	
62	30.1.10	青森	合子沢字松森	物件調査	A	野木(1)遺跡
63	30.1.10	青森	安田字近野	建設計画(新規・住宅)	A	近野遺跡
64	30.1.11	青森	油川字大浜	不動産鑑定評価	C	
65	30.1.11	青森	三内字丸山	建設計画(新規・住宅)	A	近野遺跡
66	30.1.11	青森	諏訪沢字桜川	建設計画(新規・住宅)	C	
67	30.1.11	青森	富田 4 丁目	建設計画(新規・住宅)	C	
68	30.1.11	青森	長島 4 丁目	物件調査	C	
69	30.1.12	青森	奥野 4 丁目	物件調査	C	
70	30.1.15	青森	石江字岡部	物件調査	A	岡部遺跡
71	30.1.16	青森	小柳 1 丁目	物件調査	C	
72	30.1.16	青森	桜川 7 丁目	物件調査	C	
73	30.1.16	青森	桜川 9 丁目	物件調査	C	
74	30.1.16	青森	西大野 5 丁目	物件調査	C	
75	30.1.16	青森	筒井字八ツ橋	物件調査	C	
76	30.1.16	青森	高田字朝日山	建設計画(新規・住宅)	C	
77	30.1.18	青森	安田字近野	建設計画(新規・その他)	B	安田(1)遺跡
78	30.1.18	青森	勝田 2 丁目	建設計画(新規・店舗)	C	
79	30.1.18	青森	新町 1 丁目	不動産鑑定評価	C	
80	30.1.18	青森	花園 1 丁目	建設計画(増改築・その他)	C	
81	30.1.18	青森	岡造道 1 丁目	物件調査	C	
82	30.1.18	青森	久栗坂字久栗坂山	物件調査	B	山野峠遺跡
83	30.1.18	青森	奥野 4 丁目	物件調査	C	
84	30.1.19	青森	新城字平岡	不動産鑑定評価	B	新城平岡(3)遺跡
85	30.1.22	青森	浪館 3 丁目	物件調査	C	
86	30.1.22	青森	奥野 4 丁目	物件調査	C	
87	30.1.22	青森	小柳 5 丁目	物件調査	C	
88	30.1.22	青森	築木館字岩瀬	建設計画(新規・住宅)	C	
89	30.1.24	青森	新城字平岡	物件調査	B	新城平岡(3)遺跡
90	30.1.24	青森	新城字平岡	物件調査	B	新城平岡(6)遺跡
91	30.1.25	青森	港町 2 丁目	物件調査	C	
92	30.1.26	青森	大矢沢字里見	建設計画(新規・住宅)	C	
93	30.1.26	青森	妙見 2 丁目	物件調査	C	
94	30.1.26	青森	羽白字池上	物件調査	C	
95	30.1.26	青森	安田字近野	建設計画(新規・住宅)	A	近野遺跡
96	30.1.26	青森	細越字栄山	建設計画(新規・住宅)	A	栄山(2)遺跡
97	30.1.29	青森	三内字丸山	物件調査	B	三内丸山(5)遺跡
98	30.1.29	青森	筒井字八ツ橋	物件調査	C	
99	30.1.29	青森	岡造道 2 丁目	物件調査	C	
100	30.1.29	青森	筒井字八ツ橋	物件調査	C	
101	30.1.31	青森	新城字平岡	建設計画(新規・集合住宅)	C	
102	30.1.31	青森	安田字近野	建設計画(新規・住宅)	A	近野遺跡
103	30.2.1	青森	久栗坂字浜田	土木工事計画(岩石採取)	A	大浦遺跡
104	30.2.1	青森	浦町字奥野	建設計画(新規・住宅)	C	
105	30.2.1	青森	合子沢字山崎	その他(太陽光設置工事計画)	B	横内(2)遺跡
106	30.2.2	青森	新城字平岡	建設計画(新規・住宅)	B	新城平岡(3)遺跡
107	30.2.2	青森	新城字山田	建設計画(新規)	B	新城山田(3)遺跡
108	30.2.2	青森	橋本 3 丁目	物件調査	C	
109	30.2.2	青森	筒井 4 丁目	不動産鑑定評価	C	
110	30.2.3	青森	新城字平岡	物件調査	C	
111	30.2.5	青森	東造道 3 丁目	物件調査	C	
112	30.2.6	青森	駒込字南駒込山	建設計画(新規・変電所)	C	
113	30.2.7	青森	橋本 1 丁目	物件調査	C	
114	30.2.8	青森	石江字江渡	物件調査	C	
115	30.2.8	青森	東造道 1 丁目	不動産鑑定評価	B	沢田遺跡
116	30.2.9	青森	久須志 2 丁目	物件調査	C	
117	30.2.9	青森	中佃 1 丁目	物件調査	C	
118	30.2.9	青森	大野字前田	物件調査	C	
119	30.2.13	青森	三内字沢部	建設計画(新規・集合住宅)	B	三内沢部(3)遺跡
120	30.2.12	青森	石江字江渡	物件調査	B	江渡遺跡
121	30.2.13	青森	安田字近野	建設計画(新規・集合住宅)	C	
122	30.2.13	青森	富田 2 丁目	建設計画(新規・集合住宅)	C	
123	30.2.13	青森	石江字江渡	物件調査	C	
124	30.2.13	青森	三内字沢部	物件調査	C	
125	30.2.13	青森	三内字沢部	物件調査	C	
126	30.2.13	青森	三内字沢部	物件調査	C	
127	30.2.13	青森	三内字稲元	物件調査	C	
128	30.2.13	青森	沖館 4 丁目	物件調査	C	
129	30.2.13	青森	浜田字玉川	建設計画(増改築・住宅)	C	
130	30.2.13	青森	安田字近野	建設計画(新規・住宅)	A	近野遺跡
131	30.2.13	青森	三内字丸山	建設計画(新規・住宅)	B	三内丸山(3)遺跡
132	30.2.14	青森	野木字山口	不動産鑑定評価	B	野木(1)遺跡
133	30.2.14	青森	野尻字野田	建設計画(新規・住宅)	A	野尻野田遺跡
134	30.2.15	青森	新町 2 丁目	物件調査	C	
135	30.2.15	青森	第二間屋町 4 丁目	物件調査	C	
136	30.2.16	青森	松原 1 丁目	不動産鑑定評価	C	
137	30.2.16	青森	新城字平岡	不動産鑑定評価	C	
138	30.2.16	青森	筒井字八ツ橋	物件調査	C	
139	30.2.16	青森	桜川 6 丁目	物件調査	C	

第I章 事業実施の概要

No.	年月日	地区	照会地	照会目的	回答	遺跡名
140	30.2.16	青森	新町2丁目	物件調査	C	
141	30.2.16	青森	千刈1丁目	物件調査	C	
142	30.2.19	青森	西滝1丁目	物件調査	C	
143	30.2.19	青森	新城字平岡	建設計画(新規・その他)	C	
144	30.2.19	青森	久栗坂字浜田	建設計画(新規)	C	
145	30.2.19	浪岡	女鹿沢字平野	建設計画(新規・住宅)	B	長沼池遺跡
146	30.2.19	青森	荒川字柴田	建設計画(新規・住宅)	C	
147	30.2.19	青森	妙見2丁目	物件調査	C	
148	30.2.22	青森	浦川字岡田	建設計画(新規)	C	
149	30.2.21	浪岡	高屋敷字社元	物件調査	C	
150	30.2.21	青森	三内字沢部	建設計画	C	
151	30.2.22	浪岡	高屋敷字社元	不動産鑑定評価	C	
152	30.2.22	青森	浪館字泉川	物件調査	C	
153	30.2.23	青森	西滝1丁目	建設計画(新規・集合住宅)	C	
154	30.2.23	青森	浜館字科	物件調査	C	
155	30.2.23	青森	三内字福元	物件調査	C	
156	30.2.23	青森	筒井字八ッ橋	物件調査	C	
157	30.2.26	浪岡	浪岡字若松	建設計画(住宅)	C	
158	30.2.26	青森	三内字福元	建設計画(住宅)	C	
159	30.2.26	青森	浪打1丁目	不動産鑑定評価	C	
160	30.2.26	青森	浦町字奥野	物件調査	C	
161	30.2.26	青森	安田字近野	物件調査	C	
162	30.2.26	青森	里見1丁目	物件調査	C	
163	30.2.27	青森	千富1丁目	物件調査	C	
164	30.2.28	青森	筒井字八ッ橋	建設計画(広告塔)	C	
165	30.2.28	青森	東造道3丁目	建設計画(新規・住宅)	C	
166	30.2.28	青森	石江字岡部	建設計画(新規・住宅)	C	
167	30.3.1	青森	駒込字沢沢	建設計画(住宅)	C	
168	30.3.1	青森	新城地内	建設計画(支線新設工事)	A	新城山田(4)遺跡、新城山田(5)遺跡
169	30.3.2	青森	深町2丁目	建設計画(増改築)	C	
170	30.3.2	青森	新城字平岡	建設計画(増改築)	C	
171	30.3.3	青森	石江字高岡	物件調査	B	高岡(1)遺跡
172	30.3.5	青森	石江字高岡	建設計画(新規・住宅)	B	高岡(1)遺跡
173	30.3.5	青森	本町2丁目	不動産鑑定評価	C	
174	30.3.5	青森	岡造道1丁目	物件調査	B	小柳遺跡
175	30.3.5	青森	新町1丁目	不動産鑑定評価	C	
176	30.3.5	青森	妙見2丁目	物件調査	C	
177	30.3.5	青森	佃2丁目	物件調査	C	
178	30.3.5	青森	三内字沢部	建設計画(新規・集合住宅)	B	三内沢部(3)遺跡
179	30.3.6	青森	里見2丁目	物件調査	C	
180	30.3.6	青森	柳町2丁目	物件調査	C	
181	30.3.6	青森	富田4丁目	物件調査	C	
182	30.3.6	青森	野内字浦島	土木工事計画(岩石採取)	A	大浦遺跡
183	30.3.6	青森	安田字近野	物件調査	C	
184	30.3.6	青森	篠田3丁目	物件調査	C	
185	30.3.6	青森	浜田字玉川	物件調査	C	
186	30.3.6	青森	野尻字野田	建設計画(新規・住宅)	B	野尻野田遺跡
187	30.3.7	青森	幸畑字唐崎	建設計画(新規・住宅)	C	
188	30.3.7	青森	石江字江渡	建設計画(新規・その他)	C	
189	30.3.7	青森	浦町字奥野	建設計画(増改築・広告塔)	C	
190	30.3.7	青森	造道3丁目	建設計画(増改築・広告塔)	C	
191	30.3.8	青森	三内字沢部	物件調査	A	三内沢部(3)遺跡
192	30.3.9	青森	八重田3丁目	物件調査	C	
193	30.3.9	青森	古館字大柳	物件調査	C	
194	30.3.9	青森	野内字山玉林	その他(小型風力発電)	C	
195	30.3.9	青森	駒込字深沢	その他(小型風力発電)	C	
196	30.3.9	青森	野内字山玉林	その他(小型風力発電)	C	
197	30.3.9	青森	駒込字深沢	その他(小型風力発電)	C	
198	30.3.9	青森	駒込字深沢	その他(小型風力発電)	C	
199	30.3.9	青森	野内字浦島	その他(小型風力発電)	C	
200	30.3.11	青森	奥野1丁目	建設計画(新規・住宅)	C	
201	30.3.12	青森	新城字平岡	物件調査	B	新城平岡(3)遺跡
202	30.3.12	青森	緑3丁目	物件調査	C	
203	30.3.12	青森	佃1丁目	物件調査	C	
204	30.3.12	青森	緑3丁目	物件調査	C	
205	30.3.12	青森	新町1丁目	物件調査	C	
206	30.3.12	青森	橋本2丁目	物件調査	C	
207	30.3.12	青森	中佃3丁目	物件調査	C	
208	30.3.13	青森	奥野1丁目	物件調査	C	
209	30.3.13	青森	石江字平山	物件調査	C	
210	30.3.13	青森	浪館前田2丁目	物件調査	C	
211	30.3.13	青森	松森3丁目	物件調査	C	
212	30.3.13	青森	八重田3丁目	建設計画(新規・住宅)	B	露草遺跡
213	30.3.13	青森	横内字亀井	建設計画(新規・住宅)	C	
214	30.3.13	青森	荒川字寒水沢	不動産鑑定評価	C	
215	30.3.13	青森	赤坂2丁目	物件調査	C	
216	30.3.14	青森	赤坂1丁目	物件調査	A	赤坂遺跡
217	30.3.14	青森	自由ヶ丘2丁目	物件調査	C	
218	30.3.14	青森	筒井4丁目	物件調査	C	

No.	年月日	地区	照会地	照会目的	回答	遺跡名
219	30.3.14	浪岡	浪岡字大釈迦	建設計画(太陽光発電所)	A	山本(2)遺跡、山本(3)遺跡
220	30.3.16	青森	白字池上	建設計画(新規・住宅)	C	
221	30.3.16	青森	平新田字玉清水	建設計画(新規・その他)	C	
222	30.3.16	青森	駒込字棚ノ沢	建設計画(新規・住宅)	C	
223	30.3.16	青森	奥野1丁目	物件調査	C	
224	30.3.19	青森	筒井八ッ橋	物件調査	C	
225	30.3.19	青森	筒井3丁目	物件調査	C	
226	30.3.19	青森	久須志3丁目	物件調査	C	
227	30.3.19	青森	小柳2丁目	建設計画(新規・住宅)	B	小柳遺跡
228	30.3.20	青森	三内字丸山	土木工事計画(その他)	A	三内丸山遺跡
229	30.3.20	青森	青葉1丁目	不動産鑑定評価	C	
230	30.3.20	青森	野木字山口	不動産鑑定評価	B	新町野遺跡
231	30.3.20	青森	久須志4丁目	物件調査	C	
232	30.3.20	浪岡	女鹿沢字東早稲田	建設計画(新規・住宅)	A	女鹿沢遺跡
233	30.3.20	青森	中佃3丁目	建設計画(新規・住宅)	C	
234	30.3.20	青森	筒井2丁目	建設計画(新規・住宅)	C	
235	30.3.20	青森	富田5丁目	建設計画(新規・住宅)	C	
236	30.3.20	青森	久須志3丁目	建設計画(新規・住宅)	C	
237	30.3.22	青森	筒井4丁目	物件調査	C	
238	30.3.22	青森	本泉2丁目	建設計画(新規・住宅)	C	
239	30.3.23	青森	東大野1丁目	建設計画(新規・住宅)、土木工事計画	C	
240	30.3.23	青森	桂木1丁目	建設計画(新規・住宅)	C	
241	30.3.23	青森	三本木字川崎	建設計画(新規・住宅)	C	
242	30.3.23	青森	大野字前田	建設計画(新規・住宅)	C	
243	30.3.23	青森	三内字丸山	建設計画(新規・住宅)	A	近野遺跡
244	30.3.26	青森	筒井字八ッ橋	不動産鑑定評価	C	
245	30.3.27	青森	桂木1丁目	物件調査	C	
246	30.3.27	青森	奥野4丁目	物件調査	C	
247	30.3.27	青森	古川1丁目	物件調査	C	
248	30.3.27	青森	幸畑1丁目	物件調査	C	
249	30.3.27	青森	筒井2丁目	物件調査	C	
250	30.3.27	青森	大矢沢字里見	建設計画(増改築)	C	
251	30.3.27	青森	堤町2丁目	物件調査	C	
252	30.3.27	青森	富田5丁目	物件調査	C	
253	30.3.27	青森	大野字前田	建設計画(新規・住宅)	C	
254	30.3.27	青森	神館1丁目	不動産鑑定評価	C	
255	30.3.27	青森	港町2丁目	物件調査	C	
256	30.3.29	青森	三内字丸山	建設計画(新規・住宅)	A	三内丸山(8)遺跡
257	30.3.29	青森	本町1丁目	建設計画(新規・住宅)	C	
258	30.3.29	青森	大谷字小谷	建設計画(増改築)	C	
259	30.3.29	青森	問屋町1丁目	建設計画(新規・住宅)	C	
260	30.3.29	青森	横内字亀井	物件調査	C	
261	30.3.29	青森	筒井字八ッ橋	物件調査	C	
262	30.3.30	青森	三内字沢部	建設計画(新規・住宅)	C	
263	30.3.30	青森	野内字菊川	建設計画(新規・住宅)	B	菊川遺跡
264	30.3.30	青森	雲谷字山吹	その他(太陽光発電所)	C	
265	30.3.30	青森	雲谷字山吹	その他(太陽光発電所)	C	
266	30.3.30	青森	雲谷字山吹	その他(太陽光発電所)	C	
267	30.3.30	青森	富田2丁目	建設計画(新規・住宅)	C	
268	30.3.30	青森	岡造道3丁目	建設計画(新規・住宅)	C	
269	30.3.30	浪岡	浪岡福田1丁目	建設計画(新規・住宅)	C	
270	30.3.30	浪岡	浪岡字林本	建設計画(新規・住宅)	C	
271	30.4.2	青森	安田字近野	建設計画(新規・住宅)	A	近野遺跡
272	30.4.2	青森	安田近野	建設計画(新規・住宅)	A	安田(1)遺跡
273	30.4.3	青森	赤坂1丁目	建設計画(新規・住宅)	A	赤坂遺跡
274	30.4.3	青森	諏訪沢野田	建設計画(新規・増改築・住宅)	C	
275	30.4.3	青森	久須志3丁目	物件調査	C	
276	30.4.3	青森	金沢4丁目	物件調査	C	
277	30.4.3	青森	浜田玉川	物件調査	C	
278	30.4.3	青森	東造道2丁目	物件調査	C	
279	30.4.3	青森	中佃2丁目	物件調査	C	
280	30.4.3	青森	幸畑2丁目	建設計画(新規・広告塔)	C	
281	30.4.4	青森	筒井3丁目	物件調査	C	
282	30.4.4	青森	千富町2丁目	建設計画(新規・住宅)	C	
283	30.4.4	青森	久須志2丁目	建設計画(新規・住宅)	C	
284	30.4.6	青森	雲谷字梨野木	建設計画(新規・太陽光発電施設)	B	雲谷山吹(1)遺跡
285	30.4.6	青森	瀬戸字磯田	建設計画(新規・住宅)	C	
286	30.4.9	青森	宮田字玉水	建設計画(新規・住宅)	B	玉水(1)遺跡
287	30.4.9	青森	石江字高岡	建設計画(新規・住宅)	B	高岡(6)遺跡
288	30.4.9	青森	浪打2丁目	物件調査	C	
289	30.4.10	青森	緑2丁目	物件調査	C	
290	30.4.10	青森	筒井八ッ橋	物件調査	C	
291	30.4.10	青森	はまなす2丁目	物件調査	C	
292	30.4.10	青森	古川2丁目	物件調査	C	
293	30.4.10	青森	久須志1丁目	物件調査	C	
294	30.4.10	青森	西滝3丁目	物件調査	C	
295	30.4.10	青森	大野前田	物件調査	C	
296	30.4.10	青森	浪館前田	物件調査	C	
297	30.4.10	青森	金沢5丁目	建設計画(新規)、物件調査	C	

市内遺跡発掘調査報告書 27

No.	年月日	地区	照会地	照会目的	回答	遺跡名
298	30.4.11	青森	浪館泉川	物件調査	C	
299	30.4.11	浪岡	銀字杉田	建設計画(増改築・住宅)	B	杉田遺跡
300	30.4.12	青森	千富町2丁目	建設計画(その他)	C	
301	30.4.13	青森	里見1丁目	不動産鑑定評価	C	
302	30.4.16	青森	浜田玉川	物件調査	C	
303	30.4.16	青森	原別5丁目	物件調査	C	
304	30.4.16	青森	東造道3丁目	物件調査	C	
305	30.4.16	青森	野尻字今田	物件調査	B	野尻館遺跡
306	30.4.16	青森	石江字平山	物件調査	B	石江遺跡
307	30.4.16	青森	佃3丁目	物件調査	B	佃遺跡
308	30.4.16	青森	自由ヶ丘1丁目	物件調査	C	
309	30.4.16	青森	雲谷字梨野木	建設計画(増改築・その他)	A	雲谷山吹(1)遺跡
310	30.4.17	青森	金沢4丁目	物件調査	C	
311	30.4.17	青森	久須志3丁目	物件調査	C	
312	30.4.17	青森	岡造道3丁目	物件調査	C	
313	30.4.17	青森	古川1丁目	物件調査	C	
314	30.4.17	青森	浜田豊田	不動産鑑定評価	C	
315	30.4.17	青森	桂木3丁目	不動産鑑定評価	C	
316	30.4.17	青森	沖館3丁目	不動産鑑定評価	C	
317	30.4.17	青森	自由ヶ丘2丁目	不動産鑑定評価	C	
318	30.4.17	青森	鶴ヶ坂字山本	土木工事計画(岩石採取)	C	
319	30.4.18	青森	佃1丁目	建設計画(住宅)	C	
320	30.4.18	青森	浪館前田1丁目	建設計画(住宅)	C	
321	30.4.18	青森	筒井2丁目	建設計画(住宅)	C	
322	30.4.18	青森	大野前田	建設計画(新規・住宅)	C	
323	30.4.18	青森	金沢1丁目	建設計画(新規・住宅)	C	
324	30.4.19	浪岡	本郷篠原	建設計画(点検・整備・交換等)	B	篠原遺跡
325	30.4.20	青森	安田字近野	建設計画(新規・住宅)	A	近野遺跡
326	30.4.20	青森	野木山口	不動産鑑定評価	C	
327	30.4.20	青森	高田字朝日山	土木工事計画(その他・機器基礎の撤去)	A	朝日山(2)遺跡
328	30.4.22	青森	西大野5丁目	物件調査	C	
329	30.4.23	青森	幸畑1丁目	不動産鑑定評価	C	
330	30.4.23	青森	野沢川部	物件調査	C	
331	30.4.23	青森	浪館前田3丁目	物件調査	C	
332	30.4.23	青森	小柳1丁目	物件調査	C	
333	30.4.23	青森	幸畑松元	物件調査	C	
334	30.4.23	青森	沖館1丁目	物件調査	C	
335	30.4.23	青森	岡造道3丁目	物件調査	B	沢田遺跡
336	30.4.23	青森	大野前田	建設計画(新規・住宅)	C	
337	30.4.23	青森	金沢5丁目	物件調査	C	
338	30.4.23	青森	港町2丁目	物件調査	C	
339	30.4.23	青森	石江平山	物件調査	B	石江遺跡
340	30.4.23	青森	大野前田	物件調査	C	
341	30.4.23	青森	欠作3丁目	物件調査	C	
342	30.4.25	青森	幸畑字谷脇	建設計画(新規・住宅)	C	
343	30.4.26	青森	沖館3丁目	物件調査	C	
344	30.5.1	青森	富田1丁目	物件調査	C	
345	30.5.1	青森	本町3丁目	物件調査	C	
346	30.5.1	浪岡	浪岡林本	物件調査	B	浪岡城遺跡
347	30.5.1	青森	里見1丁目	物件調査	C	
348	30.5.1	青森	安田近野	物件調査	B	安田近野(2)遺跡
349	30.5.1	青森	飛鳥字岸田	建設計画(倉庫)	C	
350	30.5.7	青森	篠田2丁目	建設計画(新規・住宅)	C	
351	30.5.7	青森	安田字近野	建設計画(新規・住宅)	A	近野遺跡
352	30.5.7	青森	西滝3丁目	建設計画(新規・住宅)	C	
353	30.5.7	青森	小柳1丁目	物件調査	C	
354	30.5.7	青森	篠田2丁目	物件調査	C	
355	30.5.7	浪岡	浪岡平野	物件調査	C	
356	30.5.7	青森	千刈4丁目	物件調査	C	
357	30.5.8	青森	本町5丁目	物件調査	C	
358	30.5.8	青森	石江字高間	建設計画(新規・住宅)	A	新城平岡(4)遺跡
359	30.5.9	青森	桜川4丁目	物件調査	C	
360	30.5.9	青森	安田字近野	建設計画(新規・住宅)	A	近野遺跡
361	30.5.9	浪岡	吉野田字平野	建設計画(増改築・住宅)	A	中平遺跡
362	30.5.9	青森	問屋町1丁目	物件調査	C	
363	30.5.10	青森	幸畑字松元	建設計画(新規・住宅)	C	
364	30.5.10	青森	矢田前字浅井	建設計画(新規・住宅)	C	
365	30.5.10	青森	大矢沢字里見	建設計画(新規・住宅)	A	大矢沢野田(1)遺跡
366	30.5.11	青森	港町1丁目	物件調査	C	
367	30.5.11	浪岡	樽沢字村元	建設計画(新規・住宅)	A	山神宮遺跡
368	30.5.11	青森	浦川字浪返	不動産鑑定評価	C	
369	30.5.11	青森	浪館字平岡	その他(太陽光発電設備)	B	浪館(2)遺跡
370	30.5.14	青森	筒井八ッ橋	物件調査	C	
371	30.5.14	青森	桜川4丁目	物件調査	C	
372	30.5.14	青森	三内字丸山	土木工事計画(分譲)	A	三内丸山(5)遺跡
373	30.5.14	青森	石江三好	不動産鑑定評価	C	
374	30.5.14	青森	上野字山辺	建設計画(住宅)	C	
375	30.5.14	青森	浜田字玉川	物件調査	C	
376	30.5.14	青森	四ッ石字里見	物件調査	B	四ッ石(3)遺跡

No.	年月日	地区	照会地	照会目的	回答	遺跡名
377	30.5.14	青森	大野字若宮	物件調査	C	
378	30.5.15	青森	安田近野	物件調査	A	近野遺跡
379	30.5.15	青森	古館1丁目	物件調査	C	
380	30.5.15	青森	戸山赤坂	物件調査	A	赤坂遺跡
381	30.5.15	青森	新田2丁目	物件調査	C	
382	30.5.15	青森	三内沢部	物件調査	A	三内沢部(3)遺跡
383	30.5.15	浪岡	大釈迦字山田	物件調査	C	
384	30.5.15	青森	本泉2丁目	物件調査	C	
385	30.5.15	青森	石江字高間地内	物件調査	A,B	高間(1)遺跡
386	30.5.15	青森	新城字平岡	物件調査	C	
387	30.5.15	青森	旭町2丁目	物件調査	C	
388	30.5.16	青森	千富町2丁目	物件調査	C	
389	30.5.16	青森	新城山田	物件調査	C	
390	30.5.16	青森	三内字丸山	土木工事計画(新規・上下水道)	A	三内丸山(5)遺跡
391	30.5.16	青森	原別7丁目	物件調査	C	
392	30.5.16	青森	新城字平岡	建設計画(新規・住宅)	C	
393	30.5.16	青森	三内字丸山	その他(建物解体工事)	B	三内丸山(5)遺跡
394	30.5.16	青森	筒井4丁目	建設計画(その他・介護施設)	C	
395	30.5.17	青森	安方2丁目	物件調査	C	
396	30.5.17	青森	浜田字玉川	建設計画(住宅)	C	
397	30.5.17	青森	里見2丁目	建設計画(住宅)	C	
398	30.5.17	青森	佃2丁目	建設計画(住宅)	C	
399	30.5.18	青森	矢田前字弥生田	建設計画(増改築)	C	
400	30.5.18	青森	橋本2丁目	物件調査	C	
401	30.5.18	青森	羽白字沢田	土木工事計画	C	
402	30.5.18	青森	中央1丁目	物件調査	C	
403	30.5.18	青森	港町1丁目	物件調査	C	
404	30.5.21	浪岡	女鹿沢字平野	建設計画(新規・住宅)	A	長沼池遺跡
405	30.5.21	青森	問屋町1丁目	不動産鑑定評価	C	
406	30.5.21	青森	小柳2丁目	物件調査	A	小柳遺跡
407	30.5.21	青森	原別5丁目	物件調査	C	
408	30.5.21	青森	大矢沢字里見	物件調査	C	
409	30.5.21	青森	浜田字玉川	物件調査	C	
410	30.5.21	青森	金沢2丁目	物件調査	C	
411	30.5.22	青森	三内丸山	物件調査	B	三内丸山遺跡
412	30.5.22	青森	石江字高間	建設計画(新規・住宅)	A	高間(6)遺跡
413	30.5.22	青森	小館字桜刈	建設計画(住宅)	C	
414	30.5.22	青森	大野字若宮	物件調査	C	
415	30.5.22	青森	宮田字玉水	建設計画(新規・住宅)	B	玉水(1)遺跡
416	30.5.22	青森	幸畑3丁目	物件調査	C	
417	30.5.22	青森	小柳3丁目	物件調査	C	
418	30.5.22	青森	石江字江渡	物件調査	B	江渡遺跡
419	30.5.23	青森	大野山下	物件調査	C	
420	30.5.23	青森	安田字近野	建設計画(新規・住宅)	A	近野遺跡
421	30.5.23	青森	飛鳥字岸田	建設計画(新規・倉庫)	C	
422	30.5.23	青森	里見2丁目	物件調査	C	
423	30.5.24	青森	小柳1丁目	建設計画(共同住宅)	B	小柳遺跡
424	30.5.25	青森	野木字山口	不動産鑑定評価	A	新町野遺跡
425	30.5.25	青森	高田字朝日山	物件調査	C	
426	30.5.28	青森	金沢5丁目	物件調査	C	
427	30.5.28	青森	篠田2丁目	物件調査	C	
428	30.5.28	青森	新城福田	物件調査	C	
429	30.5.28	青森	大野若宮	物件調査	C	
430	30.5.28	青森	金沢2丁目	物件調査	C	
431	30.5.28	青森	新城字平岡	物件調査	C	
432	30.5.28	青森	安方1丁目	物件調査	C	
433	30.5.28	青森	北金沢2丁目	物件調査	C	
434	30.5.28	青森	幸畑1丁目	物件調査	C	
435	30.5.28	青森	古川1丁目	不動産鑑定評価	C	
436	30.5.28	青森	堤町2丁目	不動産鑑定評価	C	
437	30.5.29	青森	三内丸山	建設計画(住宅)	B	浪館(1)遺跡
438	30.5.29	青森	新城字平岡	物件調査	B	新城平岡(4)遺跡
439	30.5.30	青森	飛鳥字塩越	建設計画(新規・住宅)	C	
440	30.5.30	青森	新城字平岡	建設計画(増改築・工場)	A	新田(2)遺跡
441	30.5.30	浪岡	樽沢字村元	不動産鑑定評価(競売)	B	樽沢村元(1)遺跡
442	30.5.31	青森	高田字朝日山	物件調査	C	
443	30.5.31	浪岡	五本松字羽黒平	建設計画(増改築・その他(建物・車庫))	A	羽黒平(3)遺跡
444	30.5.31	青森	新城山田	物件調査	C	
445	30.5.31	青森	築木館字岩瀬	建設計画(新規・住宅)	C	
446	30.6.1	青森	戸山字赤坂	物件調査	A	戸山遺跡
447	30.6.1	浪岡	浪岡字前田	建設計画(住宅)	A	浪岡城遺跡
448	30.6.1	青森	高田字朝日山	建設計画(新規・住宅)	C	
449	30.6.1	青森	大野字山下	建設計画(住宅)	C	
450	30.6.1	青森	浪館前田2丁目	物件調査	C	
451	30.6.2	青森	石江字江渡	物件調査	C	
452	30.6.4	青森	新城山田	物件調査	C	
453	30.6.4	青森	佃2丁目	物件調査	C	
454	30.6.4	青森	富田4丁目	物件調査	C	
455	30.6.4	青森	千刈4丁目	物件調査	C	
456	30.6.4	浪岡	浪岡字淋城	物件調査	C	

第I章 事業実施の概要

No.	年月日	地区	照会地	照会目的	回答	遺跡名
457	30.6.4	青森	港町2丁目	物件調査	C	
458	30.6.4	青森	幸畑1丁目	物件調査	C	
459	30.6.4	青森	幸畑2丁目	建設計画(新規・住宅)	C	
460	30.6.4	青森	新城字平岡	建設計画(新規・住宅)	C	
461	30.6.4	青森	岩渡字熊沢	土木工事計画(砂利採取)	C	
462	30.6.4	青森	矢田字下野尻	物件調査	C	
463	30.6.5	青森	南佃2丁目	物件調査	C	
464	30.6.5	青森	大野字前田	物件調査	C	
465	30.6.5	青森	浅虫字馬場山	建設計画(新規・その他)	C	
466	30.6.6	青森	栄町2丁目	物件調査	C	
467	30.6.6	青森	幸畑3丁目	物件調査	B	阿部野(1)遺跡
468	30.6.6	青森	月見野1丁目	物件調査	B	蛭沢遺跡
469	30.6.7	青森	大矢沢字里見	物件調査	C	
470	30.6.7	青森	小柳1丁目	物件調査	C	
471	30.6.7	青森	茶屋町	建設計画(新規・住宅)	C	
472	30.6.7	青森	本泉1丁目	建設計画(住宅)	C	
473	30.6.7	青森	石江岡部	建設計画(住宅)	B	岡部遺跡
474	30.6.7	青森	岡屋町1丁目	物件調査	C	
475	30.6.11	青森	安田字近野	建設計画(新規・住宅)	B	安田近野(2)遺跡
476	30.6.11	青森	三内字沢部	物件調査	C	
477	30.6.11	青森	筒井3丁目	物件調査	C	
478	30.6.11	青森	新城平岡	物件調査	C	
479	30.6.11	青森	平新田森越	建設計画(住宅)	C	
480	30.6.11	青森	桜川4丁目	建設計画(住宅)	C	
481	30.6.11	青森	松森3丁目	物件調査	C	
482	30.6.11	青森	西滝2丁目	物件調査	C	
483	30.6.11	青森	佃1丁目	物件調査	C	
484	30.6.11	青森	大野前田	物件調査	C	
485	30.6.11	青森	大野若宮	物件調査	C	
486	30.6.11	青森	幸畑3丁目	物件調査	C	
487	30.6.12	青森	三内字丸山	物件調査	B	三内丸山(3)遺跡
488	30.6.12	青森	上野山辺	建設計画(住宅)	C	
489	30.6.12	青森	野木字山口	建設計画(新規・鉄塔)	B	野木(1)遺跡
490	30.6.12	青森	本泉2丁目	物件調査	C	
491	30.6.12	青森	浦町奥野	物件調査	C	
492	30.6.13	青森	佃1丁目	物件調査	C	
493	30.6.13	青森	石江字三好	物件調査	C	
494	30.6.13	青森	石江岡部	物件調査	B	岡部遺跡
495	30.6.13	青森	三内丸山	物件調査	A	三内丸山(8)遺跡
496	30.6.14	青森	三内字沢部	物件調査	B	石江遺跡
497	30.6.14	青森	大野若宮	物件調査	C	
498	30.6.14	青森	三内丸山	物件調査	A	三内丸山(5)遺跡
499	30.6.15	青森	小柳6丁目	建設計画(住宅)	C	
500	30.6.18	青森	戸門土筆山	建設計画(その他)	B	土筆山遺跡、土筆山館遺跡
501	30.6.18	青森	千富町1丁目	物件調査	C	
502	30.6.18	青森	浜田玉川	物件調査	C	
503	30.6.18	青森	新城平岡	建設計画(住宅)	C	
504	30.6.19	青森	桜川8丁目	建設計画(新規・住宅)	C	
505	30.6.20	青森	松原3丁目	物件調査	C	
506	30.6.21	青森	筒井4丁目	建設計画(新規・その他)	C	
507	30.6.21	青森	中佃1丁目	物件調査	C	
508	30.6.21	青森	千刈4丁目	物件調査	C	
509	30.6.21	青森	浜田玉川	物件調査	C	
510	30.6.22	青森	前田字湯の沢	建設計画(新規・住宅)	C	
511	30.6.22	青森	青葉3丁目	建設計画(新規・住宅・店舗)	C	
512	30.6.22	青森	里見1丁目	建設計画(新規)	C	
513	30.6.22	青森	石江字岡部	建設計画(新規・住宅)	B	岡部遺跡
514	30.6.25	青森	新城平岡	建設計画(新規・住宅)	B	西高校遺跡
515	30.6.25	青森	里見2丁目	建設計画(住宅)	C	
516	30.6.25	青森	筒井字八ッ橋	物件調査	C	
517	30.6.25	青森	古館1丁目	物件調査	C	
518	30.6.25	青森	筒井2丁目	物件調査	C	
519	30.6.25	青森	堤町2丁目	物件調査	C	
520	30.6.26	青森	小柳2丁目	建設計画(新規・住宅)	A	小柳遺跡
521	30.6.27	青森	赤坂1丁目	物件調査	A	赤坂遺跡
522	30.6.27	青森	西滝3丁目	物件調査	C	
523	30.6.27	青森	原別5丁目	物件調査	C	
524	30.6.27	青森	本町2丁目	物件調査	C	
525	30.6.27	青森	浜田玉川	物件調査	C	
526	30.6.27	青森	幸畑2丁目	建設計画(新規・店舗)	C	
527	30.6.27	青森	東造道2丁目	物件調査	C	
528	30.6.27	青森	佃1丁目	物件調査	C	
529	30.6.27	青森	はまなす2丁目	物件調査	C	
530	30.6.27	青森	三内丸山	物件調査	A	三内遺跡
531	30.6.27	浪岡	浪岡前田	物件調査	A	浪岡城遺跡
532	30.6.28	青森	幸畑3丁目	不動産鑑定評価	C	
533	30.6.28	青森	金浜伊吹	不動産鑑定評価	C	
534	30.6.28	青森	石江三好	不動産鑑定評価	C	
535	30.6.28	青森	花園2丁目	建設計画(新規・住宅)	C	
536	30.6.28	青森	三内字丸山	建設計画(新規・事務所)	A	三内丸山(5)遺跡

No.	年月日	地区	照会地	照会目的	回答	遺跡名
537	30.6.28	青森	野沢川部	物件調査	C	
538	30.6.28	青森	小柳6丁目	物件調査	C	
539	30.6.28	青森	岡造道3丁目	建設計画(住宅)	C	
540	30.6.29	青森	青葉3丁目	物件調査	C	
541	30.6.29	青森	安田字近野	物件調査	B	安田近野(2)遺跡
542	30.6.29	青森	三好1丁目	物件調査	C	
543	30.7.2	青森	久栗坂浜田	物件調査	C	
544	30.7.2	青森	西滝3丁目	物件調査	C	
545	30.7.2	青森	久須志1丁目	物件調査	C	
546	30.7.2	青森	新城山田	物件調査	C	
547	30.7.2	青森	三内丸山	建設計画(新規・その他の建物)	C	
548	30.7.2	青森	妙見2丁目	建設計画(新規・その他の建物)	C	
549	30.7.3	青森	戸山字赤坂	建設計画(新規・住宅)	A	戸山遺跡
550	30.7.3	青森	茶屋町	物件調査	C	
551	30.7.3	青森	けやき1丁目	物件調査	C	
552	30.7.3	青森	筒井八ッ橋	物件調査	C	
553	30.7.3	青森	金沢5丁目	物件調査	C	
554	30.7.3	青森	原別7丁目	物件調査	C	
555	30.7.3	青森	けやき2丁目	物件調査	C	
556	30.7.3	青森	雲谷梨野木	物件調査	C	
557	30.7.4	青森	新城字平岡	建設計画(増改築・住宅)	A	新城平岡(6)遺跡
558	30.7.4	青森	石江字岡部	物件調査	C	
559	30.7.4	青森	金沢2丁目	物件調査	C	
560	30.7.4	青森	安田字近野	建設計画(新規・住宅)	A	近野遺跡
561	30.7.4	青森	諏訪沢字野田	建設計画(新規・住宅)	C	
562	30.7.5	青森	里見1丁目	建設計画(新規・その他の建物)	C	
563	30.7.5	青森	羽白字沢田	建設計画(住宅)	C	
564	30.7.6	青森	岡造道2丁目	建設計画(新規・住宅)	A	小柳遺跡
565	30.7.9	青森	富田2丁目	建設計画(新規・住宅)	C	
566	30.7.9	青森	岡造道2丁目	物件調査	C	
567	30.7.9	青森	新城平岡	物件調査	C	
568	30.7.9	青森	新町1丁目	物件調査	C	
569	30.7.9	青森	中央4丁目	物件調査	C	
570	30.7.9	青森	油川中道	物件調査	C	
571	30.7.9	青森	大野前田	物件調査	C	
572	30.7.9	青森	桜川3丁目	物件調査	C	
573	30.7.9	青森	横内字亀井	建設計画(新規・住宅)	C	
574	30.7.9	浪岡	北中野字天王	建設計画(増改築・住宅)	A	天王遺跡
575	30.7.9	青森	安田字近野	建設計画(新規・住宅)	A	近野遺跡
576	30.7.10	青森	花園1丁目	物件調査	C	
577	30.7.10	浪岡	浪岡字稲村	物件調査	C	
578	30.7.10	青森	金沢3丁目	物件調査	C	
579	30.7.10	青森	橋本1丁目	物件調査	C	
580	30.7.10	青森	松原1丁目	物件調査	C	
581	30.7.10	青森	長島4丁目	物件調査	C	
582	30.7.10	浪岡	郷山前字上野	建設計画(住宅)	C	
583	30.7.11	青森	小柳6丁目	建設計画(住宅)	C	
584	30.7.11	青森	小柳2丁目	建設計画(住宅)	B	小柳遺跡
585	30.7.11	青森	筒井八ッ橋	物件調査	C	
586	30.7.11	青森	石江字岡部	物件調査	C	
587	30.7.12	青森	港町1丁目	建設計画(新規・店舗)	C	
588	30.7.12	青森	茶屋町	物件調査	C	
589	30.7.12	青森	石江字江渡	建設計画(新規・住宅)	A	江渡遺跡
590	30.7.13	青森	大野山下	物件調査	C	
591	30.7.13	青森	筒井2丁目	物件調査	C	
592	30.7.13	青森	浜田玉川	物件調査	C	
593	30.7.13	青森	久須志4丁目	物件調査	C	
594	30.7.13	青森	幸畑1丁目	建設計画(新規・住宅)	C	
595	30.7.13	青森	荒川松尾	物件調査	C	
596	30.7.13	青森	安田字近野	物件調査	B	安田近野(2)遺跡
597	30.7.13	青森	金沢5丁目	物件調査	C	
598	30.7.13	青森	諏訪沢桜川	物件調査	C	
599	30.7.16	青森	幸畑字松元	物件調査	C	
600	30.7.17	青森	羽白字沢田	建設計画(新規・その他の建物)	C	
601	30.7.17	青森	高田字日野	建設計画	C	
602	30.7.17	青森	幸畑3丁目	不動産鑑定評価	C	
603	30.7.17	青森	奥野2丁目	建設計画(新規・住宅)	C	
604	30.7.17	青森	細越字梁山	建設計画(増改築・住宅)	A	梁山(2)遺跡
605	30.7.18	青森	筒井八ッ橋	物件調査	C	
606	30.7.19	青森	堤町1丁目	物件調査	C	
607	30.7.19	青森	浪館前田3丁目	建設計画(増改築・住宅)	C	
608	30.7.19	青森	筒井字八ッ橋	建設計画(新規・住宅)	C	
609	30.7.19	青森	石江字江渡	建設計画(新規・住宅)	B	江渡遺跡
610	30.7.19	青森	西滝1丁目	建設計画(その他の建物)	C	
611	30.7.19	青森	大野山下	物件調査	C	
612	30.7.19	青森	小柳2丁目	物件調査	C	
613	30.7.20	青森	浪館前田4丁目	物件調査	C	
614	30.7.20	青森	小柳1丁目	物件調査	C	
615	30.7.20	青森	浪館前田4丁目	物件調査	C	

市内遺跡発掘調査報告書 27

No.	年月日	地区	照会地	照会目的	回答	遺跡名
616	30.7.20	青森	月見野 1丁目	物件調査	C	
617	30.7.22	青森	大野字金沢	物件調査	C	
618	30.7.23	浪岡	下十川字大沼袋	建設計画(新規・住宅)	B	大沼袋遺跡
619	30.7.23	青森	四ツ石字里見	建設計画(新規・その他・駐車場)	B	四ツ石(3)遺跡
620	30.7.23	青森	南佃 2丁目	不動産鑑定評価	C	
621	30.7.23	青森	造道 3丁目	建設計画(新規・住宅)	A	沢田遺跡
622	30.7.23	青森	諏訪沢字岩田	物件調査	C	
623	30.7.23	青森	筒井字八ッ橋	物件調査	C	
624	30.7.23	青森	安田字近野	物件調査	C	
625	30.7.23	青森	浪館前田 2丁目	物件調査	C	
626	30.7.23	青森	石江三好	物件調査	C	
627	30.7.23	青森	石江江渡	物件調査	C	
628	30.7.23	青森	南佃 2丁目	物件調査	C	
629	30.7.24	青森	西滝 3丁目	物件調査	C	
630	30.7.24	青森	旭町 1丁目	物件調査	C	
631	30.7.24	青森	三内字沢部	土木工事計画(その他・土留工事)	A	三内沢部(3)遺跡
632	30.7.24	青森	浜田玉川	建設計画(新規・住宅)	C	
633	30.7.25	青森	富田 5丁目	物件調査	C	
634	30.7.25	青森	八ッ役字芦谷	建設計画(増改築・工場)	C	
635	30.7.25	青森	合子沢字松森	物件調査	B	合子沢松森(1)遺跡
636	30.7.25	青森	花園 2丁目	物件調査	C	
637	30.7.25	青森	安方 1丁目	物件調査	C	
638	30.7.25	青森	新町 1丁目	物件調査	C	
639	30.7.26	青森	桜川 5丁目	建設計画(住宅)	C	
640	30.7.26	青森	間屋町 1丁目	物件調査	C	
641	30.7.26	青森	新城平岡	物件調査	B	新城平岡(4)遺跡
642	30.7.26	青森	桜川 3丁目	物件調査	C	
643	30.7.27	青森	沢沢 2丁目	建設計画(新規・住宅)	B	戸山遺跡
644	30.7.27	青森	神館 5丁目	物件調査	C	
645	30.7.30	青森	石江字江渡	物件調査	C	
646	30.7.30	青森	羽白字沢田	建設計画(新規・住宅)	C	
647	30.7.30	青森	筒井桜川	物件調査	C	
648	30.7.30	青森	藤田 1丁目	物件調査	C	
649	30.7.30	青森	古川 3丁目	物件調査	C	
650	30.7.30	青森	筒井 3丁目	物件調査	C	
651	30.7.30	青森	金沢 4丁目	物件調査	C	
652	30.7.30	青森	浜田 1丁目	建設計画(新規・住宅)	C	
653	30.7.31	青森	石江 5丁目	建設計画(新規・住宅)	A	新城平岡(4)遺跡
654	30.7.31	青森	青葉 3丁目	物件調査	C	
655	30.7.31	青森	野沢字川辺	物件調査	C	
656	30.7.31	青森	妙見 1丁目	物件調査	C	
657	30.7.31	青森	中央 4丁目	建設計画(新規・住宅)	C	
658	30.7.31	青森	中央 1丁目	建設計画(新規・住宅)	C	
659	30.8.1	青森	三内沢部	物件調査	C	
660	30.8.2	青森	桂木 3丁目	物件調査	C	
661	30.8.3	青森	月見野 1丁目	物件調査	C	
662	30.8.3	青森	古川 3丁目	物件調査	C	
663	30.8.3	青森	三内丸山	建設計画(住宅)	C	
664	30.8.3	青森	松原 1丁目	物件調査	C	
665	30.8.3	浪岡	杉沢字山元	建設計画(新規・その他・建物)	A	山元(3)遺跡
666	30.8.3	青森	奥野 4丁目	物件調査	C	
667	30.8.3	青森	新城平岡	物件調査	C	
668	30.8.3	青森	八重田 2丁目	建設計画(新規・住宅)	C	
669	30.8.3	浪岡	福田 2丁目	建設計画(新規・住宅)	C	
670	30.8.6	青森	妙見 2丁目	不動産鑑定評価	C	
671	30.8.6	青森	久栗坂字大谷	不動産鑑定評価	C	
672	30.8.6	青森	駒込字桐ノ沢	物件調査	C	
673	30.8.7	青森	西田沢浜田	物件調査	C	
674	30.8.7	青森	原別 3丁目	物件調査	C	
675	30.8.7	青森	奥野 4丁目	物件調査	C	
676	30.8.8	青森	古川 1丁目	物件調査	C	
677	30.8.8	青森	三内里見	建設計画(住宅)	B	三内丸山(8)遺跡
678	30.8.8	青森	三内沢部	建設計画(住宅)	B	石江遺跡
679	30.8.8	青森	原別 5丁目	建設計画(住宅)	C	
680	30.8.8	青森	金沢 3丁目	建設計画(住宅)	C	
681	30.8.8	青森	橋本 2丁目	建設計画(住宅)	C	
682	30.8.8	青森	桜川 2丁目	物件調査	C	
683	30.8.8	青森	浜田字玉川	物件調査	C	
684	30.8.8	青森	三内字沢部	土木工事計画(新規・その他)	A	三内沢部(3)遺跡
685	30.8.9	青森	妙見 3丁目	建設計画(増改築・その他・建物)	C	
686	30.8.9	青森	幸畑字谷脇	物件調査	C	
687	30.8.9	青森	千刈 2丁目	物件調査	C	
688	30.8.9	青森	佃 1丁目	建設計画(新規・住宅)	C	
689	30.8.13	青森	石江字平山	建設計画(増改築・事務所)	B	三内霊園遺跡
690	30.8.15	青森	南佃 2丁目	不動産鑑定評価	C	
691	30.8.15	青森	浪館前田 2丁目	不動産鑑定評価	C	
692	30.8.15	青森	西田沢字浜田	物件調査	C	
693	30.8.15	青森	大野前田	物件調査	C	
694	30.8.16	青森	新城山田	物件調査	C	
695	30.8.16	青森	荒川字柴田	建設計画(新規・住宅)	C	

No.	年月日	地区	照会地	照会目的	回答	遺跡名
696	30.8.16	青森	久栗坂字山辺	建設計画(新規・その他・建物)	C	
697	30.8.16	青森	松原 3丁目	不動産鑑定評価	C	
698	30.8.16	青森	桜川 4丁目	不動産鑑定評価	C	
699	30.8.17	青森	新城平岡	物件調査	C	
700	30.8.17	青森	緑 3丁目	物件調査	C	
701	30.8.17	青森	浜館字間瀬	不動産鑑定評価	C	
702	30.8.20	青森	泉野字内野	物件調査	C	
703	30.8.20	青森	荒川字筒井	物件調査	C	
704	30.8.20	青森	安田字近野	建設計画(新規・住宅)	B	安田(2)遺跡
705	30.8.20	青森	赤坂 1丁目	物件調査	A	赤坂遺跡
706	30.8.20	青森	古館 1丁目	物件調査	C	
707	30.8.20	青森	幸畑 5丁目	物件調査	C	
708	30.8.20	青森	小柳 1丁目	物件調査	C	
709	30.8.20	青森	浦川浪返	物件調査	C	
710	30.8.20	青森	浜館 2丁目	物件調査	C	
711	30.8.21	青森	桂木 2丁目	物件調査	C	
712	30.8.21	青森	堤町 2丁目	物件調査	C	
713	30.8.21	青森	新城平岡	物件調査	C	
714	30.8.21	青森	浪館字近野	建設計画	C	
715	30.8.22	青森	石江字江渡	建設計画(新規・住宅)	C	
716	30.8.22	青森	里見 1丁目	建設計画(新規・住宅)	C	
717	30.8.22	青森	石江字平山	物件調査	C	
718	30.8.22	青森	北金沢 2丁目	建設計画(新規・その他・建物)	C	
719	30.8.22	青森	石江字江渡	不動産鑑定評価	C	
720	30.8.22	青森	大野字前田	不動産鑑定評価	C	
721	30.8.22	青森	中佃 2丁目	建設計画(新規)	C	
722	30.8.22	青森	古館 1丁目	建設計画(住宅)	C	
723	30.8.22	青森	浪館前田 4丁目	不動産鑑定評価	C	
724	30.8.23	青森	花園 1丁目	物件調査	C	
725	30.8.23	青森	原別 6丁目	不動産鑑定評価	C	
726	30.8.23	青森	浜館字間瀬	物件調査	C	
727	30.8.23	青森	浪館字志田	物件調査	C	
728	30.8.23	青森	岡町字藤戸	建設計画(住宅)	C	
729	30.8.23	青森	浜田字玉川	物件調査	C	
730	30.8.23	青森	桜川 6丁目	物件調査	C	
731	30.8.23	青森	橋本 3丁目	物件調査	C	
732	30.8.23	青森	横内亀井	物件調査	C	
733	30.8.24	青森	造道 3丁目	建設計画(新規・住宅)	A	沢田遺跡
734	30.8.24	青森	細越字梁山	建設計画	B	朝日山(2)遺跡
735	30.8.24	青森	矢田前字浅井	物件調査	C	
736	30.8.24	青森	月見野 1丁目	物件調査	A	沢沢遺跡
737	30.8.24	青森	岡造道 3丁目	物件調査	A	小柳遺跡
738	30.8.27	青森	千刈 3丁目	物件調査	C	
739	30.8.27	青森	上野山辺	物件調査	C	
740	30.8.27	青森	小柳 2丁目	建設計画(住宅)	A	小柳遺跡
741	30.8.27	青森	四ツ石字里見	建設計画(増改築)	B	野田遺跡
742	30.8.27	青森	浪打 1丁目	物件調査	C	
743	30.8.27	青森	桂木 1丁目	物件調査	C	
744	30.8.27	浪岡	女鹿沢字西種本	物件調査	C	
745	30.8.28	青森	岡造道 3丁目	建設計画(新規・住宅)	A	小柳遺跡
746	30.8.28	青森	西大野 5丁目	不動産鑑定評価	C	
747	30.8.29	青森	幸畑字松元	物件調査	C	
748	30.8.29	青森	蛭沢 2丁目	建設計画(新規・住宅)	B	戸山遺跡
749	30.8.29	青森	駒込字北駒込山国育林	不動産鑑定評価	C	
750	30.8.29	青森	駒込字深沢	不動産鑑定評価	C	
751	30.8.30	青森	青柳 1丁目	物件調査	C	
752	30.8.30	青森	小柳 2丁目	建設計画(新規・住宅)	A	小柳遺跡
753	30.8.30	青森	駒込字深沢	その他(風力発電風車)	A	梨ノ木平牧場遺跡
754	30.8.30	青森	大野字前田	物件調査	C	
755	30.8.30	青森	駒込字深沢	物件調査	C	
756	30.8.30	青森	筒井 3丁目	物件調査	C	
757	30.8.30	青森	浪館前田 3丁目	物件調査	C	
758	30.8.30	青森	大野鳴滝	物件調査	C	
759	30.8.30	青森	妙見 3丁目	物件調査	C	
760	30.8.30	青森	桂木 3丁目	物件調査	C	
761	30.8.30	青森	大野若宮	物件調査	C	
762	30.8.30	青森	西滝 3丁目	物件調査	C	
763	30.8.31	青森	飛鳥字塩越	建設計画(増改築・住宅)	C	
764	30.9.3	青森	妙見 3丁目	物件調査	C	
765	30.9.3	青森	旭町 1丁目	物件調査	C	
766	30.9.3	青森	荒川字筒井	建設計画(新規・住宅)	C	
767	30.9.3	青森	浜館字間瀬	物件調査	C	
768	30.9.3	青森	三内丸山	建設計画(新規)	B	浪館(1)遺跡
769	30.9.3	青森	千富町 1丁目	建設計画(新規)	C	
770	30.9.4	青森	羽白字沢田	建設計画(新規・住宅)	C	
771	30.9.4	青森	浪館志田	物件調査	C	
772	30.9.4	青森	浪館前田 3丁目	物件調査	C	
773	30.9.4	青森	桂木 2丁目	物件調査	C	
774	30.9.4	青森	桂木 2丁目	物件調査	C	
775	30.9.5	青森	中央 1丁目	不動産鑑定評価	C	
776	30.9.5	青森	千刈 3丁目	建設計画(住宅)	C	

第I章 事業実施の概要

No.	年月日	地区	照会地	照会目的	回答	遺跡名
777	30.9.6	青森	原別5丁目	物件調査	C	
778	30.9.6	青森	野尻字今田	建設計画(新規)	B	野尻館遺跡
779	30.9.6	青森	北金沢2丁目	物件調査	C	
780	30.9.6	青森	三内丸山	建設計画(新規・事務所その他・重機リース・販売)	A	三内丸山(5)遺跡
780	30.9.6	青森	三内丸山	建設計画(新規・事務所その他・重機リース・販売)	A	三内丸山(5)遺跡
781	30.9.6	浪岡	大釈迦字沢田	不動産鑑定評価	C	
782	30.9.7	青森	奥内字宮田	建設計画(新規・住宅)	C	
783	30.9.7	青森	石江字岡部	物件調査	C	
784	30.9.7	青森	岡造道3丁目	物件調査	A	小柳遺跡
785	30.9.10	青森	沖館3丁目	物件調査	C	
786	30.9.10	青森	油川岡田	物件調査	C	
787	30.9.10	青森	新城平岡	物件調査	C	
788	30.9.10	青森	青柳1丁目	物件調査	C	
789	30.9.10	青森	篠田3丁目	物件調査	C	
790	30.9.10	青森	久須志4丁目	物件調査	C	
791	30.9.10	青森	八重田3丁目	建設計画(住宅)	C	
792	30.9.10	青森	岡造道2丁目	物件調査	B	沢田遺跡
793	30.9.11	青森	羽白字沢田	土木工事計画(新規・その他)	C	
794	30.9.11	青森	緑2丁目	建設計画(新規・その他・集合住宅)	C	
795	30.9.11	青森	赤坂1丁目	物件調査	A	赤坂遺跡
796	30.9.12	青森	浪館前田4丁目	物件調査	C	
797	30.9.12	青森	安田近野	物件調査	C	
798	30.9.12	青森	油川浪返	物件調査	C	
799	30.9.12	浪岡	浪岡字左野	建設計画(新規・住宅)	C	
800	30.9.13	青森	造道1丁目	物件調査	C	
801	30.9.13	青森	蛭沢2丁目	建設計画(新規・住宅)	C	
802	30.9.13	青森	浪館前田2丁目	物件調査	C	
803	30.9.14	青森	筒井字ハッ橋	物件調査	C	
804	30.9.14	青森	筒井字ハッ橋	建設計画(住宅)	C	
805	30.9.14	青森	西大野2丁目	物件調査	C	
806	30.9.17	青森	新城字山田	建設計画(新規・住宅)	A	新城山田(3)遺跡
807	30.9.18	青森	小柳1丁目	物件調査	C	
808	30.9.18	青森	浦町字奥野	物件調査	C	
809	30.9.18	青森	松森3丁目	物件調査	C	
810	30.9.18	青森	栄町1丁目	物件調査	C	
811	30.9.18	浪岡	女鹿沢字野尻	物件調査	A	女鹿沢野尻遺跡
812	30.9.18	浪岡	女鹿沢字野尻	物件調査	C	
813	30.9.18	青森	小柳1丁目	物件調査	C	
814	30.9.18	青森	浅虫山下	建設計画(新規・店舗)	C	
815	30.9.18	青森	桜川6丁目	建設計画(新規・店舗)	C	
816	30.9.19	青森	里見2丁目	物件調査	C	
817	30.9.19	青森	岡造道2丁目	物件調査	C	
818	30.9.21	青森	三内玉作	物件調査	C	
819	30.9.21	青森	古川2丁目	物件調査	C	
820	30.9.21	青森	千刈4丁目	物件調査	C	
821	30.9.21	青森	宮田字高瀬	建設計画(新規・その他)	C	
822	30.9.21	青森	内真部平岡	建設計画(住宅)	C	
823	30.9.21	青森	柳川2丁目	不動産鑑定評価	C	
824	30.9.25	青森	内真部字岸田	建設計画(その他・携帯電話アンテナ基地局)	A	内真部(5)遺跡
825	30.9.25	青森	浪打2丁目	物件調査	C	
826	30.9.25	青森	栄町2丁目	物件調査	C	
827	30.9.25	青森	浪館前田3丁目	物件調査	C	
828	30.9.25	青森	自由ヶ丘2丁目	物件調査	C	
829	30.9.25	青森	桜川2丁目	物件調査	C	
830	30.9.25	青森	奥野1丁目	物件調査	C	
831	30.9.25	青森	千富町2丁目	物件調査	C	
832	30.9.25	青森	千刈4丁目	物件調査	C	
833	30.9.25	青森	沖館5丁目	建設計画(新規・その他・集合住宅)	C	
834	30.9.26	青森	佃2丁目	物件調査	C	
835	30.9.26	青森	桜川7丁目	物件調査	C	
836	30.9.26	青森	浜館1丁目	物件調査	C	
837	30.9.26	青森	中央4丁目	物件調査	C	
838	30.9.27	青森	岡町宮本	建設計画(その他・太陽光発電所)	A	天田内(1)遺跡
839	30.9.27	青森	浦町字奥野	不動産鑑定評価	C	
840	30.9.27	青森	富田2丁目	物件調査	C	
841	30.9.27	青森	千刈1丁目	物件調査	C	
842	30.9.28	青森	久須志1丁目	物件調査	C	
843	30.9.28	青森	新城字平岡	建設計画(新規・社会福祉施設)	C	
844	30.10.1	青森	駒込字月見野	建設計画(新規・住宅)	B	見吉遺跡
845	30.10.1	青森	蛭沢1丁目	物件調査	C	
846	30.10.1	浪岡	大釈迦沢田	物件調査	C	
847	30.10.1	青森	里見1丁目	建設計画(新規・住宅)	C	
848	30.10.1	青森	沖館5丁目	建設計画(新規・住宅)	C	
849	30.10.1	青森	台浦1丁目	物件調査	C	
850	30.10.1	青森	新城平岡	物件調査	C	
851	30.10.1	青森	けやき1丁目	物件調査	C	
852	30.10.2	浪岡	徳才字字山本	建設計画(増改築・事務所)	A	野尻(4)遺跡
853	30.10.2	青森	矢作1丁目	建設計画(新規・住宅)	C	

No.	年月日	地区	照会地	照会目的	回答	遺跡名
854	30.10.2	青森	北金沢2丁目	建設計画(新規・住宅)	C	
855	30.10.2	青森	石江2丁目	建設計画(新規・住宅)	A	高岡(6)遺跡
856	30.10.2	青森	羽白字富田	建設計画(新規・その他)	C	
857	30.10.4	青森	高田字朝日山	建設計画(住宅)	C	
858	30.10.5	青森	石江岡部	物件調査	C	
859	30.10.5	青森	新城山田	物件調査	C	
860	30.10.5	青森	旭町1丁目	物件調査	C	
861	30.10.5	青森	石江平山	物件調査	B	石江遺跡
862	30.10.5	浪岡	杉沢字山元	土木工事計画(新規・その他・看板)	A	山元(3)遺跡
863	30.10.5	浪岡	五本松	物件調査	A	羽黒平(1)遺跡
864	30.10.5	青森	松原1丁目	物件調査	C	
865	30.10.5	青森	浪館志田	建設計画(新規・住宅)	C	
866	30.10.9	青森	石江字江渡	物件調査	C	
867	30.10.9	青森	桜川7丁目	物件調査	C	
868	30.10.9	青森	浜館字間瀬	建設計画(増改築・店舗)	C	
869	30.10.9	青森	沖館6丁目	建設計画(新規・その他・集合住宅)	C	
870	30.10.9	青森	浪館前田3丁目	その他(国税滞納処分のための照会)	C	
871	30.10.9	青森	西田沢字沢田	建設計画(新規・住宅)	C	
872	30.10.9	青森	旭町2丁目	建設計画(新規・住宅)	C	
873	30.10.9	青森	大野字片岡	建設計画(新規・住宅)	C	
874	30.10.10	青森	浪館字平岡	建設計画(新規・鉄塔)	C	
875	30.10.10	青森	三内丸山	建設計画(新規・事務所・倉庫)	A	三内丸山(5)遺跡
876	30.10.11	青森	勝田2丁目	物件調査	C	
877	30.10.11	青森	新町2丁目	物件調査	C	
878	30.10.11	青森	桜川9丁目	物件調査	C	
879	30.10.12	青森	石江字岡部	不動産鑑定評価	C	
880	30.10.12	青森	松原1丁目	不動産鑑定評価	C	
881	30.10.12	青森	筒井字ハッ橋	不動産鑑定評価	C	
882	30.10.12	青森	八重田2丁目	物件調査	C	
883	30.10.12	青森	奥野2丁目	物件調査	C	
884	30.10.12	青森	緑2丁目	物件調査	C	
885	30.10.12	青森	妙見2丁目	物件調査	C	
886	30.10.15	青森	羽白沢田	物件調査	C	
887	30.10.15	青森	松森2丁目	物件調査	C	
888	30.10.15	青森	桜川5丁目	物件調査	C	
889	30.10.15	青森	戸山字荒井	建設計画(その他・プレハブ)	C	
890	30.10.16	青森	旭町2丁目	物件調査	C	
891	30.10.16	青森	花園1丁目	物件調査	C	
892	30.10.16	青森	小柳1丁目	不動産鑑定評価	C	
893	30.10.16	青森	泉野字野脇	不動産鑑定評価	C	
894	30.10.16	青森	三内字沢部	建設計画(新規・住宅)	B	石江遺跡
895	30.10.17	青森	富田2丁目	建設計画(新規・住宅)	C	
896	30.10.17	青森	油川字中道	建設計画(新規・住宅)	C	
897	30.10.18	青森	新城平岡	建設計画(住宅)	C	
898	30.10.18	青森	千富町1丁目	建設計画(新規・住宅)	C	
899	30.10.18	青森	新城平岡	物件調査	C	
900	30.10.18	青森	石江江渡	物件調査	C	
901	30.10.18	青森	小柳1丁目	物件調査	C	
902	30.10.18	青森	小柳1丁目	物件調査	C	
903	30.10.18	青森	大野前田	建設計画(新規・住宅)	C	
904	30.10.18	青森	奥野4丁目	物件調査	C	
905	30.10.18	青森	安田稲森	物件調査	C	
906	30.10.18	青森	浪館前田2丁目	物件調査	C	
907	30.10.19	青森	油川字浪返	建設計画(新規・店舗)	C	
908	30.10.19	青森	造道3丁目	建設計画(新規・住宅)	A	沢田遺跡
909	30.10.19	青森	野内菊川	物件調査	C	
910	30.10.19	青森	港町2丁目	物件調査	C	
911	30.10.19	青森	新城平岡	物件調査	C	
912	30.10.19	青森	長島4丁目	物件調査	C	
913	30.10.19	青森	金沢1丁目	物件調査	C	
914	30.10.19	浪岡	浪岡字浅井	物件調査	B	川原館遺跡
915	30.10.19	浪岡	浪岡字林本	物件調査	B	浪岡城遺跡
916	30.10.22	青森	駒込深沢	物件調査	C	
917	30.10.22	青森	千富町2丁目	物件調査	C	
918	30.10.22	青森	金沢2丁目	物件調査	C	
919	30.10.22	青森	新田2丁目	物件調査	C	
920	30.10.22	青森	桂木3丁目	建設計画(新規・住宅)	C	
921	30.10.23	青森	勝田2丁目	物件調査	C	
922	30.10.23	浪岡	浪岡字淋城	建設計画(新規・住宅)	C	
923	30.10.23	青森	千刈3丁目	物件調査	C	
924	30.10.23	青森	横内亀井	物件調査	C	
925	30.10.23	青森	奥野4丁目	物件調査	C	
926	30.10.23	青森	奥野2丁目	物件調査	C	
927	30.10.23	青森	中央1丁目	物件調査	C	
928	30.10.24	青森	新田1丁目	物件調査	C	
929	30.10.24	青森	安田稲森	物件調査	C	
930	30.10.24	青森	富田2丁目	物件調査	C	
931	30.10.24	青森	新町1丁目	物件調査	C	
932	30.10.24	青森	新城平岡	物件調査	B	新城平岡(4)遺跡
933	30.10.25	青森	小柳1丁目	建設計画(新規・住宅)	A	小柳遺跡
934	30.10.25	青森	小柳1丁目	物件調査	A	小柳遺跡

市内遺跡発掘調査報告書 27

No.	年月日	地区	照会地	照会目的	回答	遺跡名
935	30.10.25	青森	小柳 2 丁目	建設計画(新規・住宅)	A	小柳遺跡
936	30.10.26	青森	幸畑松元	物件調査	C	
937	30.10.26	青森	久栗坂山辺	物件調査	C	
938	30.10.26	青森	石江岡部	建設計画(住宅)	C	
939	30.10.26	青森	三内丸山	物件調査	C	
940	30.10.29	青森	花園 1 丁目	物件調査	C	
941	30.10.29	青森	千刈 2 丁目	物件調査	C	
942	30.10.29	青森	油川中道	物件調査	C	
943	30.10.29	青森	造道 3 丁目	物件調査	C	
944	30.10.29	青森	茶屋町	物件調査	C	
945	30.10.29	青森	合浦 1 丁目	物件調査	C	
946	30.10.29	青森	松原 3 丁目	物件調査	C	
947	30.10.29	青森	中央 1 丁目	物件調査	C	
948	30.10.29	青森	小館字桜刈	不動産鑑定評価	B	桜刈(2)遺跡
949	30.10.29	青森	小館字桜刈	不動産鑑定評価	C	
950	30.10.29	青森	浜館字見取	建設計画(新規・その他・保育所)	C	
951	30.10.29	青森	浜館 2 丁目	物件調査	C	
952	30.10.30	青森	横内亀井	物件調査	C	横内城跡
953	30.10.30	青森	浜田玉川	物件調査	C	
954	30.10.30	青森	諏訪沢松代	物件調査	C	
955	30.10.30	青森	篠田 2 丁目	物件調査	C	
956	30.10.31	青森	上野字山辺	建設計画(住宅)	C	
957	30.10.31	青森	奥野 4 丁目	物件調査	C	
958	30.11.1	青森	三内福元	物件調査	C	
959	30.11.1	青森	旭町 1 丁目	物件調査	C	
960	30.11.1	青森	三内丸山	建設計画(新規・住宅)	B	三内丸山(8)遺跡
961	30.11.1	青森	羽白字沢田	建設計画(新規・その他・携帯基地局)	C	
962	30.11.1	青森	浜田玉川	物件調査	C	
963	30.11.1	青森	新城字平岡	建設計画(新規・住宅)	B	新城平岡(3)遺跡
964	30.11.2	青森	西田沢字浜田	不動産鑑定評価	C	
965	30.11.2	青森	三内字福元	建設計画(新規・住宅)	C	
966	30.11.2	青森	柳川 2 丁目	不動産鑑定評価	C	
967	30.11.5	青森	奥野 4 丁目	物件調査	C	
968	30.11.5	青森	小柳 6 丁目	物件調査	C	
969	30.11.5	青森	奥内字川合	建設計画(増改築・住宅)	C	
970	30.11.6	青森	新町 1 丁目	不動産鑑定評価	C	
971	30.11.6	青森	勝田 2 丁目	物件調査	C	
972	30.11.7	青森	新城字山田	物件調査	C	
973	30.11.7	青森	駒込深沢	物件調査	C	
974	30.11.7	青森	野沢川部	物件調査	C	
975	30.11.7	青森	港町 1 丁目	物件調査	C	
976	30.11.7	青森	栄町 1 丁目	物件調査	C	
977	30.11.7	青森	第三問屋町 4 丁目	物件調査	C	
978	30.11.8	青森	浪館前田 2 丁目	物件調査	C	
979	30.11.8	青森	小柳 2 丁目	物件調査	A	小柳遺跡
980	30.11.8	青森	桜川 2 丁目	物件調査	C	
981	30.11.8	青森	石江 1 丁目	建設計画(新規・店舗)	B	新田(1)遺跡
982	30.11.9	浪岡	女鹿沢字平野	建設計画(新規・住宅)	A	女鹿沢野尻遺跡
983	30.11.12	青森	筒井 2 丁目	建設計画(新規・住宅)	C	
984	30.11.12	青森	桂木 1 丁目	建設計画(新規)	C	
985	30.11.12	青森	石江岡部	物件調査	C	
986	30.11.12	青森	油川浪岸	物件調査	C	
987	30.11.12	青森	西滝 3 丁目	物件調査	C	
988	30.11.12	青森	桜川 2 丁目	物件調査	C	
989	30.11.12	青森	小柳 1 丁目	物件調査	A	小柳遺跡
990	30.11.12	青森	里見 1 丁目	物件調査	C	
991	30.11.12	青森	三内沢部	物件調査	C	
992	30.11.12	青森	新城山田	物件調査	C	
993	30.11.12	青森	油川岡田	物件調査	C	
994	30.11.13	青森	花園 1 丁目	建設計画(増改築・工場)	C	
995	30.11.13	青森	長島 3 丁目	その他(不動産売買)	C	
996	30.11.14	青森	浦町字奥野	土木工事計画(新規)	C	
997	30.11.14	青森	本町 1 丁目	その他(不動産売買)	C	
998	30.11.14	青森	堤町 2 丁目	物件調査	C	
999	30.11.15	青森	駒込深沢	建設計画(新規・その他・小型風力)	C	
1000	30.11.15	青森	三内丸山	物件調査	B	三内丸山(3)遺跡
1001	30.11.15	青森	高田字川瀬	建設計画(新規・事務所)	C	
1002	30.11.16	青森	安田近野	建設計画(新規・住宅)	A	近野遺跡
1003	30.11.16	青森	安田近野	建設計画(新規・その他・風力発電・太陽光発電)	B	安田(1)遺跡
1004	30.11.16	青森	筒井桜川	建設計画(新規・その他・集合住宅)	C	
1005	30.11.19	青森	岡造道 2 丁目	建設計画(新規・その他・カーポート)	B	小柳遺跡
1006	30.11.19	青森	港町 2 丁目	物件調査	C	
1007	30.11.19	青森	小柳 6 丁目	物件調査	C	
1008	30.11.19	青森	新城平岡	建設計画(新規・住宅)	B	新城平岡(7)遺跡
1009	30.11.19	青森	安方 2 丁目	物件調査	C	
1010	30.11.19	青森	幸畑阿部野	物件調査	B	阿部野(3)遺跡
1011	30.11.20	青森	安田近野	物件調査	A	安田近野(2)遺跡
1012	30.11.20	青森	大野鳴滝	物件調査	C	
1013	30.11.20	青森	佃 2 丁目	物件調査	C	
1014	30.11.20	青森	本町 4 丁目	その他(建屋解体)	C	

No.	年月日	地区	照会地	照会目的	回答	遺跡名
1015	30.11.21	青森	里見 1 丁目	物件調査	C	
1016	30.11.21	浪岡	王余魚沢字片子都谷森	建設計画(新規・鉄塔)	C	
1017	30.11.22	青森	安田近野	建設計画(新規・鉄塔)	C	
1018	30.11.26	青森	金沢 4 丁目	建設計画(新規・住宅)	C	
1019	30.11.26	浪岡	長沼字北藤巻	その他(確認申請審査)	C	
1020	30.11.26	青森	奥野 1 丁目	物件調査	C	
1021	30.11.26	青森	奥野 1 丁目	物件調査	C	
1022	30.11.27	青森	沖館 2 丁目	建設計画(新規・倉庫)	C	
1023	30.11.27	青森	高田字朝日山	建設計画(事務所)	A	朝日山(1)遺跡
1024	30.11.27	青森	橋本 2 丁目	建設計画(新規)	C	
1025	30.11.28	青森	中央 2 丁目	物件調査	C	
1026	30.11.28	青森	合浦 1 丁目	物件調査	C	
1027	30.11.28	青森	三内丸山	物件調査	B	三内丸山(3)遺跡
1028	30.11.29	青森	花園 2 丁目	物件調査	C	
1029	30.11.29	青森	勝田 2 丁目	物件調査	C	
1030	30.11.30	青森	佃 2 丁目	物件調査	B	佃遺跡
1031	30.11.30	青森	古川 1 丁目	不動産鑑定評価	C	
1032	30.11.30	青森	八重田 2 丁目	建設計画(新規・住宅)	C	
1033	30.11.30	青森	沖館 2 丁目	建設計画(新規・店舗)	C	

第 2 表 平成 29 年 12 月～平成 30 年 11 月 市関係課からの事業照会一覧

No.	年月日	照会者	地区	計画(照会)地	事業内容・照会目的	回答	遺跡名
1	29.12.5	用地課	青森	安田字近野	土地売買等届出	B	安田近野(2)遺跡
2	29.12.6	用地課	青森	荒川字寒水沢	土地売買等届出	C	
3	29.12.8	用地課	青森	油川字岡田	土地売買等届出	C	
4	29.12.8	環境政策課	青森	横内字猿沢	風力発電設備設置行為に関する法令上の制限について	B	横内猿沢遺跡
5	29.12.15	用地課	青森	細越字栄山	土地売買等届出	C	
6	29.12.27	用地課	青森	三内丸山	土地売買等届出	A	三内丸山(3)遺跡
7	30.1.5	用地課	青森	桂木 4 丁目	土地売買等届出	C	
8	30.1.9	用地課	青森	鶴ヶ坂字田川	土地売買等届出	C	
9	30.1.12	用地課	青森	雲谷字山吹	土地売買等届出	C	
10	30.1.19	用地課	青森	橋本 1 丁目	土地売買等届出	C	
11	30.1.25	農業政策課	青森	新町野字菅谷	青森農業振興地域整備計画①	C	
			青森	大矢沢字里見	青森農業振興地域整備計画②	A	大矢沢野田(2)遺跡
12	30.2.23		八重田浄化センター	青森 松原 2 丁目	公設併新設工事 No.190	C	
				青森 原別 5 丁目	公設併新設工事 No.194	C	
				青森 筒井字ハツ橋	公設併新設工事 No.195	C	
				青森 富田 5 丁目	公設併新設工事 No.196	C	
				青森 八重田 2 丁目	公設併新設工事 No.197	C	
				青森 花園 1 丁目	公設併新設工事 No.202	C	
13	30.3.7	環境政策課	青森	久栗坂字坂山	岩石採取計画の認可申請に係る意見照会	A	山野峠遺跡
14	30.3.7	都市整備課	浪岡	浪岡字淋城	杉沢五本松線道路整備(その3)・(その4)工事	C	
			浪岡	浪岡字淋城	浪岡地区水路護岸整備(その2)工事	C	
			浪岡	浪岡字淋城	浪岡地区側溝工事(その4)工事	C	
			浪岡	細野字目倉石	浪岡地区側溝工事(その4)工事	C	
			浪岡	浪岡字村本	浪岡地区側溝工事(その5)工事	B	浪岡城遺跡
15	30.3.12	用地課	青森	石江字江渡	土地有償譲渡届出	C	
16	30.3.13	経済政策課	浪岡	大釈迦・徳才子	鉱業権設定の出願について(17-20)	A	早稲田館遺跡、大釈迦館遺跡、山本(2)遺跡、山本(3)遺跡、山本(4)遺跡
			浪岡	徳才子・長沼・高屋敷	鉱業権設定の出願について(17-21)	C	
			浪岡	長沼地区	鉱業権設定の出願について(17-22)	A	大堤沢遺跡、板橋野山遺跡、社元遺跡
			浪岡	高屋敷・五本松	鉱業権設定の出願について(17-23)	A	小坂橋溜池東遺跡、小坂橋溜池西遺跡
17	30.4.3	道路維持課	青森	浜田地区	浜田地区側溝(その1)工事	C	
			青森	西滝 3 丁目	西滝地区舗装工事	C	
			青森	上野地区	上野地区外側溝工事	B	野田遺跡
			青森	中央 3 丁目	中央地区側溝(その3)工事	C	
			青森	野尻	野尻地区側溝(その2)工事	B	野尻館遺跡
			青森	長島 2 丁目	長島地区側溝(その2)工事	C	
			青森	油川	油川地区側溝(その2)工事	C	
			青森	石江	石江地区側溝(その2)工事	C	
			青森	里見 2 丁目	里見地区外側溝工事	C	
			青森	新城	新城地区側溝(その5)工事	C	
			青森	新田 2 丁目	新田地区側溝工事	C	

第 I 章 事業実施の概要

No.	年月日	照会者	地区	計画(照会)地	事業内容・照会目的	回答	遺跡名
		道路維持課	青森	矢田前	矢田前地区舗装工事	C	
				佃 3 丁目	佃地区側溝(その2)工事	C	
				岡道道 2 丁目	岡道道地区側溝(その2)工事	C	
				岡道道 3 丁目	岡道道地区側溝(その3)工事	C	
				筒井 3 丁目	筒井地区側溝(その2)工事	C	
18	30.4.4	用地課	青森	岡町字宮本	土地売買等届出	B	野木和(1)遺跡
19	30.4.17	八重田浄化センター	青森	安田字近野	公設併新設工事 No.212	A	近野遺跡
				安田字近野	公設併新設工事 No.200	B	近野遺跡
				本泉 1 丁目	公設併新設工事 No.223	B	露草遺跡
				石江字江渡	公設併新設工事 No.227	B	高間(1)遺跡
				新田 2 丁目	公設併新設工事 No.208	C	
				新田 2 丁目	公設併新設工事 No.209	C	
				中央 1 丁目	公設併新設工事 No.203	C	
				桂木 3 丁目	公設併新設工事 No.214	C	
				緑 1 丁目	公設併新設工事 No.222	C	
				中佃 3 丁目	公設併新設工事 No.204 + 205	C	
				佃 1 丁目	公設併新設工事 No.226	C	
				原別 2 丁目	公設併新設工事 No.206	C	
				はまなす 1 丁目	公設併新設工事 No.213	C	
				松森 1 丁目	公設併新設工事 No.1	C	
				妙見 2 丁目	公設併新設工事 No.207	C	
				妙見 2 丁目	公設併新設工事 No.218,219	C	
				大野字若宮	公設併新設工事 No.210	C	
				藤田 2 丁目	公設併新設工事 No.224	C	
				東道道 3 丁目	公設併新設工事 No.225	C	
				南佃 2 丁目	公設併新設工事 No.217	C	
				筒井 2 丁目	公設併新設工事 No.220,221	C	
				新城字平岡	公設併新設工事 No.198	C	
				里見 1 丁目	公設併新設工事 No.215	C	
本泉 1 丁目	公設併新設工事 No.216	C					
八重田 4 丁目	公設併新設工事 No.2	C					
羽白字沢田	公設併新設工事 No.211	C					
羽白字沢田	公設併新設工事 No.3	C					
石江字江渡	公設併新設工事 No.4	C					
浪館前田 2 丁目	公設併新設工事 No.201	C					
桂木 1 丁目	公設併新設工事 No.56	C					
20	30.4.18	用地課	青森	三好 2 丁目	土地売買等届出	C	
21	30.4.20	道路建設課	青森	大別内	金浜小畑沢線道路整備事業	A・B	葛野(1)・(2)・(3)遺跡
				浜田	都市計画道路 3・2・2 号内環状線(浜田)	C	
				久栗坂	浅虫ダム線道路整備事業	C	
				中佃 1 丁目	佃地区融雪雪溝整備事業	C	
				富田 1 丁目	くらしの道道路整備事業	C	
				桑原	桑原 29 号線道路整備事業	C	
				油川	油川新城線道路整備事業	C	
				野木字野尻	土地売買等届出	C	
				鶴ヶ坂字田川	岩石採取計画の認可申請に係る意見照会	C	
				青森市中央卸売市場内通路舗装工事	青森市中央卸売市場水産卸売場北側側溝改修工事	C	
22	30.4.23	用地課	青森	野木字野尻	土地売買等届出	C	
23	30.5.1	環境政策課	青森	鶴ヶ坂字田川	岩石採取計画の認可申請に係る意見照会	C	
24	30.4.24	中央卸売市場管理課	青森	卸町	青森市中央卸売市場内通路舗装工事	C	
				卸町	青森市中央卸売市場水産卸売場北側側溝改修工事	C	
25	30.4.24	浪岡病院事務局	浪岡	浪岡字平野	(仮称)浪岡病院建替事業	C	
26	30.4.26	生活安心課	青森	駒込字月見野	合葬墓整備事業	A	月見野(7)遺跡
27	30.4.27	交通部管理課	青森	赤坂 2 丁目	戸山北公園前バス待合所上屋設置	C	
				新城字山田	新城駅前バス待合所上屋設置	C	
				桑原字稲葉	桑原バス待合所上屋設置	C	
				蛭沢 2 丁目	戸山バス待合所上屋設置	C	
				駒込字蛭沢	月見野入口バス待合所上屋設置	C	
				蛭沢 4 丁目	戸山団地中央通りバス待合所上屋設置	C	
				赤坂 2 丁目	戸山団地北赤坂市民館前バス待合所上屋設置	B	戸山遺跡
				幸畑字阿部野	幸畑墓苑バス待合所上屋設置	A	阿部野(1)遺跡
				四ツ石字里見	四ツ石バス待合所上屋設置	C	
				新町野字薄井	新町野バス待合所上屋設置	C	
				野沢字稲荷沢	大柳辺入口バス待合所上屋設置	C	
				高田字川瀬	高田小学校前バス待合所上屋設置	C	
				第二間屋町 3 丁目	第二間屋町バス待合所上屋設置	C	

No.	年月日	照会者	地区	計画(照会)地	事業内容・照会目的	回答	遺跡名
28	30.5.1	福祉部福祉政策課	青森	三内字沢部	三内霊園バス待合所上屋設置	C	
				東道道 2 丁目	県立中央病院前バス停留所標識設置	B	沢田遺跡
				浦町字奥野	八甲田大橋ちびっこ広場遊具設置工事	C	
				高田字日野	高田児童館遊具設置工事	C	
				油川字千刈	新井田児童遊園遊具設置工事	C	
				千富町 2 丁目	千富児童遊園遊具設置工事	C	
				原別 4 丁目	原別ちびっこ広場遊具設置工事	C	
				浜田字豊田	浜田放課後児童会整備事業	C	
				小柳 5 丁目	市営住宅遊具撤去工事	C	
				桜川 3 丁目	市営住宅遊具撤去工事	C	
29	30.5.1	子育て支援課	青森	浜田字豊田	浜田放課後児童会整備事業	C	
				幸畑 5 丁目	市営住宅遊具撤去工事	C	
30	30.5.2	住宅まちづくり課	青森	幸畑 4 丁目	市営住宅遊具撤去工事	A	阿部野(1)遺跡
				幸畑 5 丁目	市営住宅遊具撤去工事	C	
31	30.5.2	地域スポーツ課	青森	三内字丸山	リバーランドおきたて多目的広場整備工事	B	三内丸山遺跡緩衝地帯に該当
				合浦 1 丁目	青森市スポーツ会館多目的広場天然芝グラウンド部分張替工事	C	
32	30.5.2	農地林務課	浪岡	高屋数字社元	大堰ため池整備事業	C	
33	30.5.15	用地課	青森	三本木・滝沢地区	三本木・滝沢地区ほ場整備事業	B	扇沢遺跡・築木館遺跡
				羽白字沢田	宅地分譲	C	
34	30.5.18	都市整備課	浪岡	銀字杉田	市道病舎線舗装工事	A	杉田遺跡
				五本松字羽黒平 1) 工事	浪岡地区側溝(その1)工事	A	羽黒平(1)遺跡
				高屋数字後田	浪岡地区側溝(その1)工事	B	高屋敷館遺跡
				女鹿沢字西花園	浪岡地区水路護岸整備(その1)工事	C	
				石江字江渡	仕切弁取替工事	C	
				新町 1 丁目	仕切弁取替工事	C	
				新町 1 丁目	仕切弁取替工事	C	
35	30.5.22	水道部施設課	青森	新町 1 丁目	仕切弁取替工事	C	
				新町 1 丁目	仕切弁取替工事	C	
				新町 1 丁目	仕切弁取替工事	C	
				金沢 1 丁目	仕切弁取替工事	C	
				旭町 1 丁目	仕切弁取替工事	C	
				八ツ役字矢作	仕切弁取替工事	C	
				桜川 2 丁目	仕切弁取替工事	C	
36	30.5.23	用地課	青森	雲谷字梨野木	土地売買等届出	B	雲谷山吹(1)遺跡
37	30.5.24	農業政策課	青森	大字三本木字扇沢	青森農業振興地域整備計画変更	C	
38	30.5.25	八重田浄化センター	青森	小柳 2 丁目	公設併新設工事 No.8	B	小柳遺跡
				新城字平岡	公設併新設工事 No.27	B	高間(1)遺跡
				平新田字森越	公設併新設工事 No.9	C	
				西滝 2 丁目	公設併新設工事 No.10	C	
				富田 2 丁目	公設併新設工事 No.11	C	
				大野字金沢	公設併新設工事 No.12	C	
				幸畑字松元	公設併新設工事 No.13	C	
				東道道 3 丁目	公設併新設工事 No.14	C	
				羽白字沢田	公設併新設工事 No.16	C	
				妙見 2 丁目	公設併新設工事 No.18	C	
矢田前字本泉	公設併新設工事 No.19	C					
旭町 1 丁目	公設併新設工事 No.20	C					
東道道 3 丁目	公設併新設工事 No.21	C					
東道道 3 丁目	公設併新設工事 No.22	C					
小柳 6 丁目	公設併新設工事 No.23	C					
奥野 2 丁目	公設併新設工事 No.26	C					
旭町 2 丁目	公設併新設工事 No.29	C					
千刈 4 丁目	公設併新設工事 No.30	C					
平新田字森越	公設併新設工事 No.31	C					
大野字若宮	公設併新設工事 No.32	C					
藤田 3 丁目	公設併新設工事 No.33	C					
里見 1 丁目	公設併新設工事 No.35	C					
39	30.5.29	用地課	青森	雲谷字梨野木	土地売買等届出	B	雲谷山吹(1)遺跡
40	30.5.29	用地課	青森	雲谷字梨野木	土地売買等届出	B	雲谷山吹(1)遺跡
41	30.5.29	用地課	青森	雲谷字梨野木	土地売買等届出	B	雲谷山吹(1)遺跡
42	30.6.1	用地課	青森	羽白字野木和	土地売買等届出	A	野木和(19)遺跡
43	30.6.5	用地課	青森	雲谷字梨野木	土地売買等届出	C	
44	30.6.14	道路維持課	青森	大野	大野地区側溝(30-1)工事	C	
				浪館前田 3 丁目	浪館前田地区側溝(30-3)工事	C	
				長島 3 丁目	長島地区側溝(30-1)工事	C	
				堤町 2 丁目	堤町地区側溝(30-1)工事	C	
				浜田	浜田地区側溝(30-1)工事	C	
				勝田 1 丁目	勝田地区側溝(30-1)工事	C	
				松原 2 丁目	松原地区側溝(30-1)工事	C	

市内遺跡発掘調査報告書 27

No.	年月日	照会者	地区	計画(照会)地	事業内容・照会目的	回答	遺跡名			
		道路維持課	青森	浪館前田3丁目	浪館前田地区側溝(30-2)工事	C				
			青森	浪館前田3丁目	浪館前田地区側溝(30-1)工事	C				
			青森	千刈3丁目	千刈地区側溝工事	C				
			青森	新城	新城地区側溝工事	B	新城平岡(4)遺跡			
			青森	油川	油川地区側溝工事	C				
			青森	富田5丁目	富田地区側溝(30-1)工事	C				
			青森	富田5丁目	富田地区側溝(30-2)工事	C				
			青森	石江	石江地区側溝(30-1)工事	C				
			青森	石江	石江地区側溝(30-2)工事	C				
			青森	佃2丁目	佃地区側溝工事	C				
			青森	本泉1丁目	本泉地区側溝工事	C				
			青森	東造道2丁目	東造道地区側溝工事	C				
			青森	小柳5丁目	小柳地区側溝工事	C				
			青森	中佃3丁目	中佃地区外側溝工事	C				
			青森	南佃2丁目	南佃地区側溝工事	C				
			青森	駒込	駒込地区外側溝工事	B	玉水(1)遺跡			
			45	30.6.14	水道部整備課	青森	矢田字上野尻	矢田上野尻(県新運動公園北側)地区配水管更新工事	B	上野尻遺跡
						青森	堤町2丁目	堤町2丁目(文化会館南側)地区配水管更新工事	C	
						青森	奥野3丁目	奥野3丁目(藤聖母園南側)地区配水管更新工事	C	
			青森	北金沢2丁目	北金沢2丁目(旭町地下道南側)地区配水管更新工事	C				
			青森	浪館前田1丁目	浪館前田1丁目(浪館小東側)地区配水管更新工事	C				
			青森	三内字稲元	三内稲元(滝内福祉館北側)地区配水管更新工事	C				
			青森	油川字浪岸	油川浪岸(油川駅東側)地区配水管更新工事	C				
46	30.6.27	八重田浄化センター	青森	石江字高間	公設柵新設工事 No.28	B	高間(1)遺跡			
			青森	石江字江渡	公設柵新設工事 No.51	B	江渡遺跡			
			青森	羽白字池上	公設柵新設工事 No.15	C				
			青森	筒井字八ツ橋	公設柵新設工事 No.17	C				
			青森	羽白字池上	公設柵新設工事 No.24	C				
			青森	南佃2丁目	公設柵新設工事 No.34	C				
			青森	第二間屋町3丁目	公設柵新設工事 No.36	C				
			青森	羽白字池上	公設柵新設工事 No.37	C				
			青森	西滝1丁目	公設柵新設工事 No.38	C				
			青森	岡造道2丁目	公設柵新設工事 No.39	C				
			青森	三内字稲元	公設柵新設工事 No.40	C				
			青森	筒井字八ツ橋	公設柵新設工事 No.41	C				
			青森	沖館3丁目	公設柵新設工事 No.42	C				
			青森	浪館字泉川	公設柵新設工事 No.43	C				
			青森	安田字近野	公設柵新設工事 No.44	C				
			青森	八重田2丁目	公設柵新設工事 No.45	C				
			青森	筒井字八ツ橋	公設柵新設工事 No.46	C				
			青森	岡造道1丁目	公設柵新設工事 No.47	C				
			青森	本泉2丁目	公設柵新設工事 No.48	C				
			青森	筒井字八ツ橋	公設柵新設工事 No.49	C				
			青森	富田1丁目	公設柵新設工事 No.50	C				
			青森	青柳1丁目	公設柵新設工事 No.52	C				
			青森	緑3丁目	公設柵新設工事 No.54	C				
			青森	松原3丁目	公設柵新設工事 No.55	C				
			青森	東造道2丁目	公設柵新設工事 No.58	C				
			青森	浪打2丁目	公設柵新設工事 No.59	C				
47	30.6.28	都市整備課	浪岡	樽沢字村元	市道新山線他舗装工事(樽沢地区)	A	樽沢村元(2)遺跡			
			浪岡	増館字宮元	浪岡地区側溝(30-2)工事(増館地区)	B	宮元遺跡			
			浪岡	下石川字平野	浪岡地区側溝(30-2)工事(下石川地区)	B	下石川平野遺跡			
			浪岡	細野字日倉石	市道新山線他舗装工事(日倉石地区)	C				
			浪岡	銀字前田	市道新山線他舗装工事(銀地区)	C				
			浪岡	大釈迦字沢田	浪岡地区側溝(30-2)工事(大釈迦地区)	C				
			浪岡	細野	大沢川護岸工事(細野地区)	C				
			浪岡	徳才字字船岡	大沢川護岸工事(徳才子地区)	C				
48	30.7.10	用地課	青森	油川字浪返	土地売買等届出	C				

No.	年月日	照会者	地区	計画(照会)地	事業内容・照会目的	回答	遺跡名
49	30.7.11	環境政策課	青森	岩渡字熊沢	砂利採取計画の認可申請に係る意見照会	C	
50	30.7.12	用地課	浪岡	浪岡字淋城	土地売買等届出	C	
51	30.7.19	用地課	青森	油川字実法	土地売買等届出	C	
52	30.7.23	八重田浄化センター	青森	新城字平岡	公設柵新設工事 No.74	A	新城平岡(4)遺跡
			青森	小柳2丁目	公設柵新設工事 No.86	A	小柳遺跡
			青森	安田字近野	公設柵新設工事 No.90	A	近野遺跡
			青森	羽白字富田	公設柵新設工事 No.56 + 57	C	
			青森	大野字前田	公設柵新設工事 No.60	C	
			青森	三内字丸山	公設柵新設工事 No.61	C	
			青森	沖館4丁目	公設柵新設工事 No.62	C	
			青森	中佃2丁目	公設柵新設工事 No.63	C	
			青森	新城字平岡	公設柵新設工事 No.64	C	
			青森	久須志1丁目	公設柵新設工事 No.65	C	
			青森	桂木2丁目	公設柵新設工事 No.66	C	
			青森	浪館前田1丁目	公設柵新設工事 No.67 + 68	C	
			青森	浪打2丁目	公設柵新設工事 No.69	C	
			青森	富田1丁目	公設柵新設工事 No.70	C	
			青森	佃1丁目	公設柵新設工事 No.71	C	
			青森	新田2丁目	公設柵新設工事 No.72	C	
			青森	南佃1丁目	公設柵新設工事 No.73	C	
			青森	富田4丁目	公設柵新設工事 No.75	C	
			青森	野内字菊川	公設柵新設工事 No.76	C	
			青森	桜川9丁目	公設柵新設工事 No.77 + 78 + 79	C	
			青森	三内字丸山	公設柵新設工事 No.80	C	
			青森	羽白字沢田	公設柵新設工事 No.83	C	
			青森	石江字高間	公設柵新設工事 No.84	C	
			青森	東造道3丁目	公設柵新設工事 No.85	C	
			青森	安田字近野	公設柵新設工事 No.87 + 88 + 89	C	
			青森	筒井字八ツ橋	公設柵新設工事 No.94	C	
			青森	栄町1丁目	公設柵新設工事 No.99	C	
53	30.7.24	用地課	青森	新城字山田	土地売買等届出	B	新城山田(5)遺跡
54	H30.7.25	道路維持課	青森	幸畑	幸畑地区側溝工事	A	阿部野(2)遺跡
			青森	大矢沢	大矢沢地区舗装工事	A	大矢沢野田(1)遺跡
			青森	三内	三内地区側溝(30-1)工事	B	石江遺跡
			青森	小柳1丁目	小柳地区外側溝工事	B	小柳遺跡
			青森	妙見3丁目	妙見地区外側溝工事	C	
			青森	浦町	浦町地区側溝(30-1)工事	C	
			青森	大野	大野地区側溝(30-2)工事	C	
			青森	中央3丁目	中央地区外側溝工事	C	
			青森	久須志4丁目	久須志地区側溝(30-1)工事	C	
			青森	横内	横内地区側溝(30-1)工事	C	
			青森	三内	三内地区側溝(30-2)工事	C	
			青森	沖館5丁目	沖館地区側溝工事	C	
			青森	富田1丁目	富田地区側溝(30-3)工事	C	
55	H30.7.26	環境政策課	青森	久栗坂字浜田	岩石採取計画の認可申請に係る意見照会	A	大浦遺跡
56	H30.8.10	用地課	青森	横内字桜峰	土地売買等届出	C	
57	H30.8.8	農地林務課	青森	幸畑	限営土地改良事業計画の変更	B	大矢沢野田(1)遺跡
58	H30.8.13	用地課	青森	油川字浪返	土地売買等届出	C	
59	H30.8.15	用地課	青森	岩渡字熊沢	土地売買等届出	C	
60	H30.8.28	水道部施設課	青森	矢田前字本泉	原別取水井3号のブロック塀改修	C	
			青森	矢田前字本泉	原別取水井5号のブロック塀改修	C	
61	H30.9.3	水道部施設課	青森	谷子沢字松森	中核工業団地ポンプ所高圧気中閉鎖器取替工事	B	新町野遺跡
62	H30.9.4	道路維持課	青森	孫内	孫内地区側溝工事	C	
			青森	富田5丁目	富田地区側溝(30-4)工事	C	
			青森	栄町2丁目	栄町地区外側溝工事	C	
63	H30.9.6	用地課	青森	油川字浪返	土地売買等届出	C	
64	H30.9.11	八重田浄化センター	青森	安田字近野	公設柵新設工事 No.93	A	近野遺跡
			青森	安田字近野	公設柵新設工事 No.142	A	近野遺跡
			青森	石江字高間	公設柵新設工事 No.91	B	高間(1)遺跡
			青森	宮田字玉水	公設柵新設工事 No.92	B	玉水(1)遺跡
			青森	安田字近野	公設柵新設工事 No.98	B	安田近野(1)遺跡
			青森	石江字高間	公設柵新設工事 No.81	C	

第 I 章 事業実施の概要

No.	年月日	照会者	地区	計画(照会)地	事業内容・照会目的	回答	遺跡名
		八重田浄化センター	青森	羽白字沢田	公設櫛新設工事 No.95	C	
			青森	矢田前字浅井	公設櫛新設工事 No.96	C	
			青森	石江字平山	公設櫛新設工事 No.100	C	
			青森	中央4丁目	公設櫛新設工事 No.109	C	
			青森	筒井2丁目	公設櫛新設工事 No.102+103	C	
			青森	青葉1丁目	公設櫛新設工事 No.105+106	C	
65	H30.9.20	農業政策課	浪岡	高屋数字社元	浪岡農業振興地域整備計画の変更	C	
			浪岡	浪岡字佐野	浪岡農業振興地域整備計画の変更	C	
66	H30.9.20	用地課	浪岡	杉沢字山元	土地売買等届出	B	野尻(3)遺跡
			浪岡	杉沢字山元	土地売買等届出	B	野尻(3)遺跡
67	H30.9.20	八重田浄化センター	青森	宮田字玉水	公設櫛新設工事 No.82	C	玉水(1)遺跡
			青森	石江字江渡	公設櫛新設工事 No.101	C	
			青森	石江字江渡	公設櫛新設工事 No.119	C	
68	H30.9.25	用地課	青森	平新田字森越	土地売買等届出	C	
69	H30.9.26	都市整備課	浪岡	五本松字平野	浪岡地区側溝(30-4)工事【五本松地区】	B	羽黒平(3)遺跡
			浪岡	女鹿沢字野尻	浪岡地区側溝(30-4)工事	B	長沼池遺跡
			浪岡	樽沢字上野	浪岡地区側溝(30-4)工事	B	長沼池遺跡
			浪岡	樽沢字村元	浪岡地区側溝(30-4)工事	C	
			浪岡	浪岡字細田	浪岡地区側溝(30-4)工事	C	
			浪岡	浪岡字若松	浪岡地区側溝(30-4)工事	C	
			浪岡	浪岡	杉沢五本松線道路整備(30-1)工事	C	
			浪岡	浪岡	杉沢五本松線道路整備(30-2)工事	C	
70	H30.10.1	八重田浄化センター	青森	石江字江渡	公設櫛新設工事 No.133	A	江渡遺跡
			青森	石江字三好	公設櫛新設工事 No.114	B	高間(6)遺跡
			青森	宮田字玉水	公設櫛新設工事 No.117	B	玉水(1)遺跡
			青森	石江字平山	公設櫛新設工事 No.132	B	石江遺跡
			青森	石江字岡部	公設櫛新設工事 No.145	B	岡部遺跡
			青森	石江字三好	公設櫛新設工事 No.154	B	高間(6)遺跡
			青森	石江字岡部	公設櫛新設工事 No.97	C	
			青森	東造道3丁目	公設櫛新設工事 No.104	C	
			青森	富田2丁目	公設櫛新設工事 No.107	C	
			青森	大野字若宮	公設櫛新設工事 No.110	C	
			青森	奥野1丁目	公設櫛新設工事 No.111	C	
			青森	羽白字沢田	公設櫛新設工事 No.112	C	
			青森	安田字近野	公設櫛新設工事 No.113	C	
			青森	三内字沢部	公設櫛新設工事 No.115	C	
			青森	八重田3丁目	公設櫛新設工事 No.116	C	
			青森	安田字近野	公設櫛新設工事 No.118	C	
			青森	金沢1丁目	公設櫛新設工事 No.120	C	
			青森	中佃1丁目	公設櫛新設工事 No.130	C	
			青森	三内字福元	公設櫛新設工事 No.131	C	
			青森	松原3丁目	公設櫛新設工事 No.134	C	
			青森	沖館3丁目	公設櫛新設工事 No.138	C	
			青森	大野字山下	公設櫛新設工事 No.139	C	
			青森	中央3丁目	公設櫛新設工事 No.140	C	
			青森	羽白字沢田	公設櫛新設工事 No.141	C	
			青森	駒込字桐ノ沢	公設櫛新設工事 No.143	C	
			青森	油川字中道	公設櫛新設工事 No.144	C	
			青森	東造道3丁目	公設櫛新設工事 No.146	C	
			青森	大野字若宮	公設櫛新設工事 No.147	C	
			青森	富田5丁目	公設櫛新設工事 No.149	C	
			青森	沖館3丁目	公設櫛新設工事 No.150	C	
			青森	筒井2丁目	公設櫛新設工事 No.151	C	
			青森	羽白字沢田	公設櫛新設工事 No.152	C	
			青森	大野字山下	公設櫛新設工事 No.153	C	
			青森	大野字若宮	公設櫛新設工事 No.155	C	
			青森	石江字岡部	公設櫛新設工事 No.156	C	
71	H30.10.4	用地課	青森	沖館3丁目	土地売買等届出	C	
72	H30.10.10	用地課	青森	青葉3丁目	土地売買等届出	C	

No.	年月日	照会者	地区	計画(照会)地	事業内容・照会目的	回答	遺跡名
73	H30.10.25	用地課	青森	青柳2丁目	無届取引に係る意見について	C	
			青森	幸畑字阿部野	無届取引に係る意見について	C	
74	H30.10.26	用地課	青森	野木字野尻	無届取引に係る意見について	C	
75	H30.11.6	用地課	青森	石江5丁目	土地売買等届出	A	新城平岡(2)遺跡
76	H30.11.8	八重田浄化センター	青森	石江5丁目	公設櫛新設工事 No.165	A	新城平岡(4)遺跡
			青森	浪館字平岡	公設櫛新設工事 No.168	B	浪館(2)遺跡
			青森	岡造道1丁目	公設櫛新設工事 No.170	B	小柳遺跡
			青森	石江字岡部	公設櫛新設工事 No.135+136	C	
			青森	佃1丁目	公設櫛新設工事 No.137	C	
			青森	筒井字八ツ橋	公設櫛新設工事 No.143	C	
			青森	藤田2丁目	公設櫛新設工事 No.157+158	C	
			青森	奥野2丁目	公設櫛新設工事 No.160	C	
			青森	筒井字八ツ橋	公設櫛新設工事 No.161	C	
			青森	原別字遠山	公設櫛新設工事 No.162	C	
			青森	岡造道2丁目	公設櫛新設工事 No.163	C	
			青森	大野字若宮	公設櫛新設工事 No.164	C	
			青森	妙見2丁目	公設櫛新設工事 No.166	C	
			青森	小柳2丁目	公設櫛新設工事 No.167	C	
			青森	浜田字玉川	公設櫛新設工事 No.169	C	
			青森	筒井字八ツ橋	公設櫛新設工事 No.171	C	
			青森	筒井字八ツ橋	公設櫛新設工事 No.172	C	
			青森	松原3丁目	公設櫛新設工事 No.173	C	
			青森	栄町2丁目	公設櫛新設工事 No.174	C	
			青森	新田1丁目	公設櫛新設工事 No.175	C	
			青森	羽白字沢田	公設櫛新設工事 No.176+177	C	
			青森	小柳6丁目	公設櫛新設工事 No.178+179	C	
			青森	茶屋町	公設櫛新設工事 No.180	C	
			青森	茶屋町	公設櫛新設工事 No.181	C	
			青森	茶屋町	公設櫛新設工事 No.182	C	
			青森	茶屋町	公設櫛新設工事 No.183	C	
			青森	浜田字豊田	公設櫛新設工事 No.184	C	
			青森	大野字前田	公設櫛新設工事 No.185	C	
			青森	大野字若宮	公設櫛新設工事 No.186	C	
			青森	浜田字玉川	公設櫛新設工事 No.187	C	
77	H30.11.12	用地課	青森	八ツ役字矢作	土地売買等届出	C	
78	H30.11.13	水道部整備課	青森	横内字桜峰	横内浄水場北系沈殿池排水管・南系沈殿池排水管布設工事	B	桜峯(2)遺跡
			青森	横内字桜峰	横内浄水場水質試験棟関係	B	桜峯(2)遺跡
			青森	横内字桜峰	横内浄水場3・4号ろ過池解体撤去工事	B	桜峯(3)遺跡
			浪岡	浪岡字林本	浪岡林本(八幡宮西側)地区配水管更新工事その2	B	浪岡城遺跡
			青森	鶴ヶ坂字早稲田	鶴ヶ坂地区配水施設基本設計業務委託	C	
			青森	油川字船岡	油川配水所解体撤去工事設計業務委託	C	
			浪岡	王奈魚沢字王奈魚沢	王奈魚沢地区簡易水道事業試験井埋め戻し工事	C	
			青森	荒川字柴田	旧高田中学校跡地用地測量及び道路築造詳細設計業務委託	C	
			青森	孫内字北原	孫内地区簡易水道事業新取水井さく井工事	C	
			青森	久栗坂字浜田〜久栗坂字山辺	根井川水管橋及び青い鉄道横断詳細設計業務委託	C	
			青森	千刈3・4丁目	千刈(2-L-2・3)地区配水管更新工事	C	
			青森	千刈3丁目	千刈(2-L-4)地区配水管更新工事	C	
			青森	千刈3・4丁目	千刈(2-L-5・6)地区配水管更新工事	C	
			青森	石江字平山	三内・石江(13-A-2)地区配水管更新工事	C	
			青森	三内字沢部	三内・石江(13-A-13)地区配水管更新工事	C	
			青森	三内字沢部	三内・石江(13-A-21)地区配水管更新工事	C	
			青森	三内字沢部	三内・石江(13-A-21)地区配水管更新工事	C	
			青森	羽白字沢田	羽白字沢田(油川中北側)地区配水管更新工事	C	
			青森	新城字平岡	新城平岡(新城分署南側)地区配水管新設工事	C	
			青森	新田1丁目	新田1丁目(新田浄化センター東側)地区配水管更新工事	C	

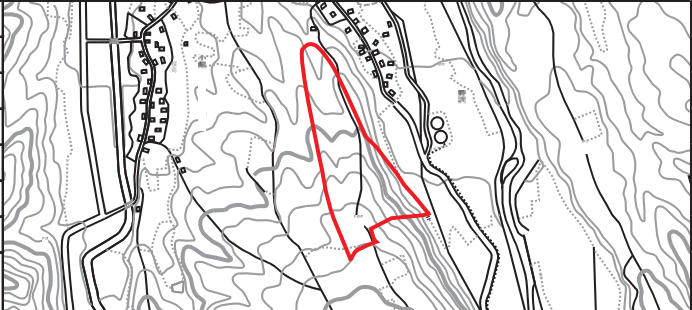
No.	遺跡名	地区	開発事業内容	通知・届出者	通知・届出日	進捗日	異通知日	文書番号(青教文)	通知内容
58	沢田遺跡	青森	住宅建築	個人	H30.8.31	H30.9.4	H30.9.7	第 968 号	慎重工事
59	小柳遺跡	青森	住宅新築	個人	H30.9.5	H30.9.6	H30.9.7	第 971 号	慎重工事
60	新城平岡(4)遺跡	青森	住宅建築	個人	H30.9.13	H30.9.14	H30.9.21	第 1046 号	慎重工事
61	近野遺跡	青森	下水道施設埋設	青森市	H30.9.18	H30.9.18	H30.9.21	第 1053 号	工事立会
62	新田(2)遺跡	青森	洗車場建設	民間	H30.9.19	H30.9.19	H30.9.27	第 1059 号	慎重工事
63	江渡遺跡	青森	下水道施設埋設	青森市	H30.10.9	H30.10.9	H30.10.16	第 1144 号	工事立会
64	山元(3)遺跡	浪岡	芳ノリンスタンド用サイン建築	民間	H30.10.10	H30.10.10	H30.10.12	第 1134 号	慎重工事
65	沢田遺跡	青森	電柱・支線新設及び撤去	民間(東北電力株式会社)	H30.10.11	H30.10.15	H30.10.23	第 1170 号	工事立会
66	小柳遺跡	青森	住宅解体	個人	H30.10.25	H30.10.25	H30.10.29	第 1205 号	工事立会
67	沢田遺跡	青森	住宅解体・住宅建築	個人	H30.10.25	H30.10.25	H30.10.30	第 1206 号	厳重注意 慎重工事
68	小柳遺跡	青森	住宅建築	個人	H30.10.26	H30.11.6	H30.11.7	第 1219 号	慎重工事
69	小柳遺跡	青森	住宅建築	個人	H30.11.6	H30.11.6	H30.11.12	第 1276 号	慎重工事
70	女鹿沢野尻遺跡	浪岡	住宅建築	個人	H30.11.9	H30.11.9	H30.11.14	第 1295 号	厳重注意 工事立会
71	内真部(5)遺跡	青森	携帯無線基地局設置に係るボーリング調査	民間	H30.11.12	H30.11.13	H30.11.15	第 1305 号	慎重工事
72	野尻(4)遺跡	浪岡	事務所建築	民間	H30.11.15	H30.11.15	H30.11.20	第 1324 号	慎重工事 工事立会
73	新城平岡(4)遺跡	青森	住宅建築	個人	H30.11.15	H30.11.15	H30.11.20	第 1325 号	慎重工事
74	新城山田(4)遺跡	青森	土壌汚染対策法に係るボーリング調査	民間(東北電力株式会社)	H30.11.16	H30.11.16	H30.11.20	第 1326 号	慎重工事
75	朝日山(1)遺跡	青森	排水工事	民間(東北電力株式会社)	H30.11.29	H30.11.30	H30.12.4	第 1386 号	慎重工事
76	小柳遺跡	青森	住宅建築	個人	H30.12.7	H30.12.7	H30.12.11	第 1429 号	慎重工事
77	近野遺跡	青森	住宅建築	個人	H30.12.11	H30.12.11	H30.12.19	第 1458 号	慎重工事
78	山元(3)遺跡	浪岡	住宅建築	個人	H30.12.12	H30.12.14	H30.12.20	第 1476 号	慎重工事
79	山本(2)(3)遺跡	浪岡	太陽光発電施設設置	民間	H30.12.21	H30.12.25	H30.12.28	第 1514 号	慎重工事

第Ⅱ章 埋蔵文化財包蔵地の登録等

青森市内における周知の埋蔵文化財包蔵地（以下、遺跡）は、昨年度報告時 424 遺跡であった（青森市教育委員会 2018）。今年度の調査による新規登録・範囲変更遺跡は、下記のとおりである。

第1節 新規登録・範囲変更遺跡

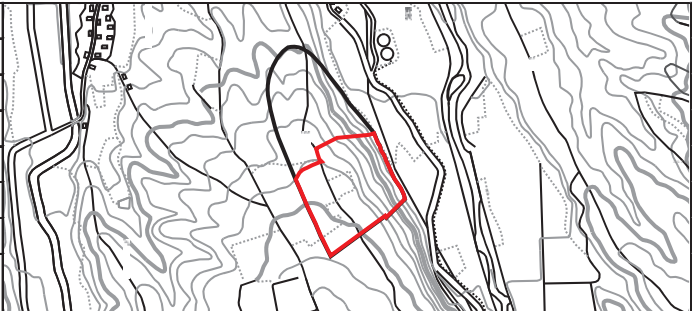
新規登録遺跡は、小牧野(3)遺跡、範囲変更遺跡は野尻野田遺跡、小牧野遺跡、山吹(2)遺跡、新城山田(4)遺跡である。小牧野(3)遺跡については、今年度実施した分布調査結果に加え、隣接する小牧野遺跡における過去の発掘調査成果を踏まえて登録した。範囲変更となった4遺跡は、今年度実施した試掘・確認調査結果によるものである。以上から、平成31年1月31日現在の青森市内における周知の埋蔵文化財包蔵地は、1遺跡増加し、計425遺跡（青森地区323遺跡、浪岡地区102遺跡）となった。

遺跡番号	201-442	
遺跡名	小牧野(3)遺跡	
所在地	青森市大字野沢字小牧野	
種別	散布地	
時代	平安	
遺物	土師器	
登録年月日	平成30年6月20日(青教文第513号)	
備考	新規登録:分布調査結果による。	

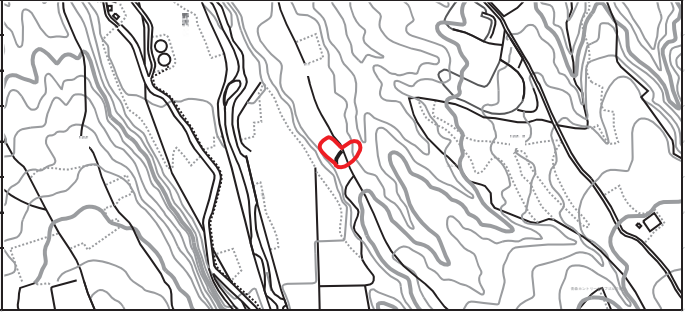
第1図 小牧野(3)遺跡範囲 (S=1/25,000)

遺跡番号	201-283	
遺跡名	野尻野田遺跡	
所在地	青森市大字野尻字野田	
種別	散布地	
時代	平安	
遺物	—	
登録年月日	平成30年6月20日(青教文第513号)	
備考	範囲変更:試掘調査結果による。	

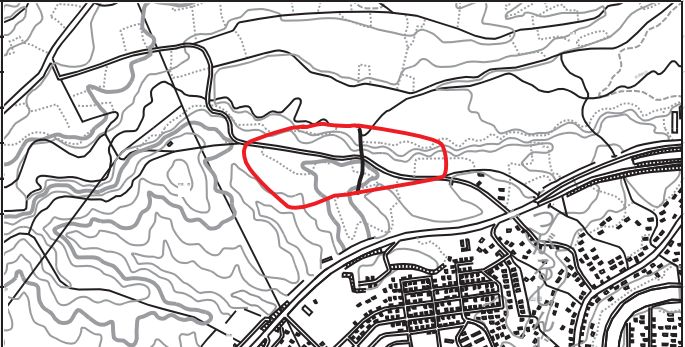
第2図 野尻野田遺跡変更後範囲 (S=1/25,000)

遺跡番号	201-176	
遺跡名	小牧野遺跡	
所在地	青森市大字野沢字小牧野	
種別	散布地、集落跡、環状列石	
時代	縄文(前・中・後・晩)、弥生、平安	
遺物	—	
登録年月日	平成30年6月20日(青教文第513号)	
備考	範囲変更:分布調査結果を踏まえ、平成9年度の調査により、平安時代の住居跡を検出した範囲を分離。	

第3図 小牧野遺跡変更後範囲 (S=1/25,000)

遺跡番号	201-187	
遺跡名	山吹(2)遺跡	
所在地	青森市大字大別内字山吹	
種別	散布地	
時代	縄文	
遺物	—	
登録年月日	平成30年6月20日(青教文第513号)	
備考	範囲変更:分布調査結果による。	

第4図 山吹(2)遺跡変更後範囲 (S=1/25,000)

遺跡番号	201-266	
遺跡名	新城山田(4)遺跡	
所在地	青森市大字新城字山田	
種別	散布地	
時代	縄文(中・後)、平安	
遺物	縄文土器、石器	
登録年月日	平成30年7月26日(青教文第728号) 平成30年11月20日(青教文第1323号)	
備考	範囲変更:試掘調査結果による。	

第5図 新城山田(4)遺跡変更後範囲 (S=1/25,000)

第三章 分布調査・試掘確認調査

第1節 分布調査

今年度は、小牧野遺跡付近、山吹(2)遺跡付近の分布調査を実施した。

小牧野遺跡付近については、同遺跡の北側の山林で住居跡状の窪みを発見したという情報が寄せられたため、5月23日に発見者の案内で分布調査を実施した。その結果、遺構の可能性のある窪みを確認したほか、付近の畑から土師器の散布が認められたため、小牧野遺跡のうち、平成9年に当委員会が実施した発掘調査により、平安時代の住居跡を検出した範囲と今回の踏査した範囲を含めて小牧野(3)遺跡として新規登録し、小牧野遺跡の範囲を変更した。

山吹(2)遺跡については、北側の山中で河原石を発見したという情報が寄せられたため、6月6日に発見者の案内で分布調査を実施した。その結果、人工遺物は確認できなかったものの、堤川を挟んで小牧野遺跡とほぼ対岸にあたる範囲において、土地境界として造られた盛土付近に河原石が点々と認められた。したがって、付近には配石遺構が埋蔵されている可能性が高く、盛土造成時に地中の石が寄せられて露出したものと考えられることから、遺跡範囲を北側に拡張した(第二章参照)。



写真1 小牧野(3)遺跡①



写真2 小牧野(3)遺跡②



写真3 小牧野(3)遺跡③



写真4 山吹(2)遺跡①



写真5 山吹(2)遺跡②



写真6 山吹(2)遺跡③

第2節 試掘・確認調査

前年度報告後に実施された確認調査1件（安田（1）遺跡①）を含む24件〔新城山田（4）・（5）遺跡は一括で報告〕について、概要を下表にまとめた。

1	遺跡名	安田（1）遺跡①	図版番号	第6図
	調査地	大字安田字近野地内	遺跡台帳番号	201-015
	調査原因	住宅建築	調査担当	設楽
	調査期間	平成30年3月29日	調査面積	10㎡
	調査方法	トレンチを5箇所設定。重機及び人力による掘削。		
	調査概要	北側では一部プライマリーな堆積が残存していたが、対象地の大半は地山にキャタピラ痕が残り、土地改変を受けた状況であった。遺構・遺物は確認できなかった。トレンチ深さ：1T=50cm、2T=30cm、3T=60cm、4T=30cm、5T=30cm。		
調査後措置	調査結果を相手方に伝達し、建築前には届出を提出するよう伝えた。			
2	遺跡名	近野遺跡①	図版番号	第7図
	調査地	大字安田字近野地内	遺跡台帳番号	201-065
	調査原因	住宅建築	調査担当	設楽
	調査期間	平成30年4月24日	調査面積	10㎡
	調査方法	トレンチ5箇所設定。重機及び人力による掘削。		
	調査概要	地表面から1m前後の深さまで盛土が認められたが、盛土下位は地山直上の土層が残存しており、5Tから時期不明の溝跡を確認した。その他のトレンチから、遺構・遺物は確認できなかった。トレンチ深さ：1T=130（盛土120）cm、2T=130（盛土110）cm、3T=145（盛土110）cm、4T=120（盛土80）cm、5T=120（盛土100）cm。		
調査後措置	住宅建築の基礎深度が遺構確認面まで達しない計画であるため、慎重工事で施工。			
3	遺跡名	野尻野田遺跡隣接地	図版番号	第8図
	調査地	大字野尻字野田地内	遺跡台帳番号	201-283
	調査原因	住宅建築	調査担当	設楽
	調査期間	平成30年5月11日	調査面積	5㎡
	調査方法	トレンチ3箇所設定。重機・人力による掘削。		
	調査概要	地表面から55～70cmの深さまで盛土が認められたが、下位はプライマリーな土層が残存しており、3Tより時期不明の溝跡を確認した。その他のトレンチから遺構・遺物は確認できなかった。トレンチ深さ：1T=120（盛土70）cm、2T=105（盛土55）cm、3T=110（盛土60）cm。		
調査後措置	調査結果から遺跡範囲を西側に拡張。住宅建築については、基礎深度が遺構確認面に達しない計画であるため、慎重工事とし、浄化槽部分について工事立会。			
4	遺跡名	三内丸山遺跡	図版番号	第9図
	調査地	大字三内字丸山地内	遺跡台帳番号	201-021
	調査原因	駐車場・資材置場造成	調査担当	設楽
	調査期間	平成30年5月14日	調査面積	23㎡
	調査方法	トレンチ4箇所設定。重機・人力による掘削。		
	調査概要	対象地は、削平・盛土によって造成されており、1・2Tについては地山面以下まで削平され、3・4Tについて盛土下位にプライマリーな堆積が残存していたが、遺構・遺物は確認できなかった。トレンチ深さ：1T=80（盛土80）cm、2T=250（盛土250）cm、3T=270（盛土210）cm、4T=280（盛土220）cm。		
調査後措置	慎重工事で施工。			
5	遺跡名	安田（1）遺跡②	図版番号	第10図
	調査地	大字安田字近野地内	遺跡台帳番号	201-015
	調査原因	住宅建築	調査担当	設楽
	調査期間	平成30年5月15日	調査面積	9㎡
	調査方法	トレンチ7箇所設定。重機・人力による掘削。		
	調査概要	プライマリーな堆積が認められた北側の3、6T以外は削平後、整地された状況が認められた。遺構・遺物は確認できなかった。トレンチ深さ：1T=20cm、2T=20cm、3T=40cm、4T=30cm、5T=30cm、6T=30cm、7T=20cm。		
調査後措置	対象地の大半が遺跡範囲外のため、範囲外に建築する予定。			
6	遺跡名	大矢沢野田（1）遺跡	図版番号	第11図
	調査地	大字大矢沢字里見地内	遺跡台帳番号	201-292
	調査原因	住宅建築	調査担当	設楽
	調査期間	平成30年5月18日	調査面積	4㎡
	調査方法	トレンチ1箇所設定。重機・人力による掘削。		
	調査概要	周辺を含めて既に切土された状況が認められた。トレンチ内は砂利やシラス盛土主体の土層で、以前建っていた住宅の基礎が地表面下55cmの深さで広範囲に残存しており、以下の掘削はできなかった。遺構・遺物は確認できなかった。		
調査後措置	慎重工事で施工。			

7	遺跡名	長沼池遺跡	図版番号	第12図
	調査地	浪岡大字女鹿沢字平野地内	遺跡台帳番号	201-341
	調査原因	住宅建築	調査担当	設楽
	調査期間	平成30年6月1日	調査面積	7㎡
	調査方法	トレンチ3箇所設定。重機・人力による掘削。		
	調査概要	対象地は、削平・盛土によって平坦に造成されており、3Tの盛土下位からプライマリーな堆積が認められたものの、1・2Tは地山面以下まで削平されていた。遺構・遺物は確認できなかった。トレンチ深さ：1T=200（盛土200）cm、2T=280（盛土280）cm、3T=230（盛土200）cm。		
	調査後措置	慎重工事で施工。		

8	遺跡名	赤坂遺跡	図版番号	第13図
	調査地	赤坂1丁目地内	遺跡台帳番号	201-053
	調査原因	住宅建築	調査担当	設楽
	調査期間	平成30年6月4日	調査面積	11㎡
	調査方法	トレンチ5箇所設定。重機・人力による掘削。		
	調査概要	宅地造成によって削平されており、地表面直下で地山を確認した。遺構・遺物は確認できなかった。トレンチ深さ：1T=10cm、2T=10cm、3T=15cm、4T=5cm、5T=10cm。		
	調査後措置	建築計画が具体化した際には届出を提出するよう伝えた。		

9	遺跡名	近野遺跡②	図版番号	第14図
	調査地	大字安田字近野地内	遺跡台帳番号	201-065
	調査原因	住宅建築	調査担当	設楽
	調査期間	平成30年6月5日、6月8日	調査面積	16㎡
	調査方法	トレンチ4箇所設定。重機・人力による掘削。		
	調査概要	トレンチ内の土層は、削平された状況が認められたが、部分的に地山直上の土層が残存しており、2Tより時期不明の土坑とみられる痕跡を確認した。トレンチ深さ：1T=30cm、2T=30cm、3T=10cm、4T=30cm。その後、住宅建築に係る工法等を検討する上で、確認した痕跡の時期や性格を把握するため、6月8日に予備調査を実施した。確認した痕跡は平面円形で、断面観察からプラスチック状土坑の底部が残存したものと考えられ、堆積土より縄文土器片1点が出土した。		
	調査後措置	対象地については、一部遺構の底部が残存していたものの、全体的に削平された状況を確認したことから、住宅建築に際しては工事立会が望ましいと判断した。		

10	遺跡名	女鹿沢遺跡	図版番号	第15図
	調査地	浪岡大字女鹿沢字東早稲田地内	遺跡台帳番号	201-410
	調査原因	住宅建築	調査担当	設楽
	調査期間	平成30年6月12日	調査面積	6㎡
	調査方法	トレンチ4箇所設定。重機・人力による掘削。		
	調査概要	トレンチ内の土層観察から攪乱された状況が認められ、以前の住宅建築時に破壊されたと考えられる。遺構・遺物は確認できなかった。トレンチ深さ：1T=45cm、2T=35cm、3T=35cm、4T=40cm。		
	調査後措置	建築計画が具体化した際には届出を提出するよう伝えた。		

11	遺跡名	雲谷山吹（1）遺跡	図版番号	第16図
	調査地	大字雲谷字梨野木地内	遺跡台帳番号	201-199
	調査原因	建物改築	調査担当	設楽
	調査期間	平成30年6月14日	調査面積	11㎡
	調査方法	トレンチ5箇所設定。重機・人力による掘削。		
	調査概要	1Tは地山面以下まで削平されており、その他のトレンチではプライマリーな堆積が認められたが、遺構・遺物は確認できなかった。トレンチ深さ：1T=60cm、2T=55cm、3T=60cm、4T=60cm、5T=50cm。		
	調査後措置	工事立会が望ましいと判断した。		

12	遺跡名	江渡遺跡隣接地	図版番号	第17図
	調査地	大字石江字江渡地内	遺跡台帳番号	201-163
	調査原因	住宅建築	調査担当	設楽
	調査期間	平成30年6月15日	調査面積	11㎡
	調査方法	トレンチ6箇所設定。重機・人力による掘削。		
	調査概要	土層観察及び周辺の地形から、対象地は削平・整地によって畑として利用されていたと考えられる。遺構・遺物は確認できなかった。トレンチ深さ：1T～5T=30cm、6T=20cm。		
	調査後措置	対象地の大半が遺跡範囲外であるため、範囲外に建築する予定。		

13	遺跡名	近野遺跡③	図版番号	第18図
	調査地	大字安田字近野地内	遺跡台帳番号	201-065
	調査原因	住宅建築	調査担当	設楽
	調査期間	平成30年6月28日	調査面積	14㎡
	調査方法	トレンチ5箇所設定。重機・人力による掘削。		
	調査概要	地山面まで削平された後、粘土等が盛土された状況が認められ、遺構・遺物は確認できなかった。トレンチ深さ：1T=110（盛土110）cm、2T=95（盛土95）cm、3T=60（盛土60）cm、4T=40（盛土30）cm、5T=40（盛土20）cm。		
	調査後措置	慎重工事で施工。		

14	遺跡名	新城山田 (4)・(5) 遺跡	図版番号	第19～23図
	調査地	大字新城字山田地内	遺跡台帳番号	201-266、201-267
	調査原因	高压送電線鉄塔建設	調査担当	設楽
	調査期間	平成30年7月5日、7月6日、7月10日、7月12日	調査面積	24㎡
	調査方法	鉄塔予定地No.1～4について実施。新城山田 (5) 遺跡内のNo.1に5箇所、新城山田 (5) 遺跡隣接地にあたるNo.2に4箇所、新城山田 (4) 遺跡内のNo.3に5箇所、新城山田 (4) 遺跡隣接地にあたるNo.4に5箇所のトレンチを設定。人力による掘削。		
	調査概要	4地点ともに概ねプライマリな堆積状況を確認した。No.1内4Tから時期不明の土坑1基、No.4内1、4Tから縄文時代の捨て場の一部と考えられる多量の遺物が出土したが、No.2・3から遺構・遺物は確認できなかった。トレンチ深さ：No.1：1～5T=40cm、No.2：1T=30cm、2T=40cm、3T=40cm、4T=30cm、No.3：1T=30cm、2T=30cm、3T=30cm、4T=30cm、5T=40cm、No.4：1T=40cm、2T=40cm、3T=100cm、4T=60cm、5T=50cm。		
調査後措置	No.4については、隣接地から遺構を確認したため、調査結果を基に新城山田 (4) 遺跡を範囲拡張した。また、遺構を確認したNo.1、4については、建設に先立って本発掘調査が必要となる旨相手方に伝達した。平成31年度発掘調査実施予定。			
15	遺跡名	小柳遺跡①	図版番号	第24図
	調査地	小柳2丁目地内	遺跡台帳番号	201-059
	調査原因	住宅建築	調査担当	設楽
	調査期間	平成30年7月13日	調査面積	7㎡
	調査方法	トレンチ3箇所設定。重機・人力による掘削。		
	調査概要	対象地はシラスの盛土によって造成されており、盛土下位から地山を確認したが、遺構・遺物は確認できなかった。トレンチ深さ：1T=80(盛土50)cm、2T=100(盛土70)cm、3T=100(盛土70)cm。		
調査後措置	建築計画が具体化した際には届出を提出するよう伝えた。			
16	遺跡名	石江遺跡隣接地	図版番号	第25図
	調査地	大字三内字沢部地内	遺跡台帳番号	201-056
	調査原因	土地売買	調査担当	設楽
	調査期間	平成30年7月24日	調査面積	7㎡
	調査方法	トレンチ2箇所設定。重機・人力による掘削。		
	調査概要	以前の住宅建築時に造成されており、シラスにより盛土された状況が認められた。遺構・遺物は確認できなかった。トレンチ深さ：1T=130(盛土80)cm、2T=100(盛土60)cm。		
調査後措置	相手方に調査結果のほか、対象地内での建築等については支障ない旨伝えた。			
17	遺跡名	小柳遺跡②	図版番号	第26図
	調査地	岡造道2丁目地内	遺跡台帳番号	201-059
	調査原因	住宅建築	調査担当	設楽
	調査期間	平成30年8月8日	調査面積	11㎡
	調査方法	トレンチ4箇所設定。重機・人力による掘削。		
	調査概要	対象地は、シラスの盛土によって造成されていたが、盛土下位にはプライマリな堆積が残存し、平安時代を主体とする遺物包含層を確認した。トレンチ深さ：1T=100(盛土90)cm、2T=100(盛土80)cm、3T=120(盛土80)cm、4T=120(盛土90)cm。		
調査後措置	住宅建築に係る基礎深度が遺物包含層まで達しない計画であることから、慎重工事で施工。			
18	遺跡名	沢田遺跡	図版番号	第27図
	調査地	造道3丁目地内	遺跡台帳番号	201-051
	調査原因	住宅建築	調査調査担当	設楽
	調査期間	平成30年8月31日	調査面積	9㎡
	調査方法	トレンチ5箇所設定。重機・人力による掘削。		
	調査概要	対象地は、地表面下に砂利等の盛土が認められ、その下位から砂層を確認したが、多量の湧水により砂層以下の確認はできなかった。トレンチ深さ(砂層まで)：1T=90(盛土90)cm、2T=70(盛土50)cm、3T=70(盛土70)cm、4T=80(盛土80)cm、5T=70(盛土70)cm。		
調査後措置	平成26年度に当委員会が付近で実施した確認調査では、100cm以下の深さから平安時代の遺構を確認しているが、今回の調査において砂層上面で遺構・遺物を確認できなかった点を踏まえ、住宅の基礎深度が遺構面まで達しないと考えられることから、慎重工事による施工とした。			
19	遺跡名	新城山田 (3) 遺跡	図版番号	第28図
	調査地	大字新城字山田地内	遺跡台帳番号	201-254
	調査原因	住宅建築	調査担当	設楽
	調査期間	平成30年10月24日	調査面積	8㎡
	調査方法	トレンチ5箇所設定。重機・人力による掘削。		
	調査概要	対象地北側の一部ではプライマリな堆積が残存していたが、対象地南半では地表面から地山までの深さが全体に浅く、地山面以下の削平や攪乱が認められた。遺構・遺物は確認できなかった。トレンチ深さ：1T=40cm、2T=50cm、3T=40cm、4T=20cm、5T=30cm。		
調査後措置	慎重工事で施工。			
20	遺跡名	内真部 (5) 遺跡	図版番号	第29図
	調査地	大字内真部字岸田地内	遺跡台帳番号	201-133
	調査原因	携帯電話無線基地局建設	調査担当	設楽
	調査期間	平成30年10月25日	調査面積	4㎡
	調査方法	トレンチ2箇所設定。重機・人力による掘削。		
	調査概要	地表面から地山までの深さが全体的に浅く、耕作等によって削平された状況が認められた。遺構・遺物は確認できなかった。トレンチ深さ：1T=30cm、2T=30cm。		
調査後措置	慎重工事で施工。			

21	遺跡名	小柳遺跡③	図版番号	第30図
	調査地	岡造道2丁目地内	遺跡台帳番号	201-059
	調査原因	住宅建築	調査担当	設楽
	調査期間	平成30年11月1日	調査面積	6㎡
	調査方法	トレンチ3箇所設定。重機・人力による掘削。		
	調査概要	対象地においては、地表面下70～80cmまでシラスの盛土が認められたが、盛土下位から平安時代の遺物包含層を確認した。トレンチ深さ：1T=120（盛土80）cm、2T=110（盛土80）cm、3T=90（盛土70）cm。		
調査後措置	住宅建築に係る基礎深度が遺物包含層まで達しない計画であることから、慎重工事で施工。			
22	遺跡名	小柳遺跡④	図版番号	第31図
	調査地	小柳2丁目地内	遺跡台帳番号	201-059
	調査原因	住宅建築	調査担当	設楽
	調査期間	平成30年11月2日	調査面積	4㎡
	調査方法	トレンチ2箇所設定。重機・人力による掘削。		
	調査概要	対象地においては、地表面下70cm前後までシラスの盛土が認められた。盛土下位にはプライマリーな堆積が残存していたが、遺構・遺物は確認できなかった。トレンチ深さ：1T=100（盛土70）cm、2T=90（盛土60）cm。		
調査後措置	慎重工事で施工。			
23	遺跡名	新城平岡（3）遺跡隣接地	図版番号	第32図
	調査地	大字新城字平岡地内	遺跡台帳番号	201-241
	調査原因	住宅建築	調査担当	設楽
	調査期間	平成30年12月13日	調査面積	8㎡
	調査方法	トレンチ4箇所設定。重機・人力による掘削。		
	調査概要	対象地においては、地表面下80～150cmまでシラス等の盛土が認められ、その下位からプライマリーな堆積土と地山と考えられる砂を確認したが、遺構・遺物は確認できなかった。トレンチ深さ：1T=110（盛土80）cm、2T=190（盛土140）cm、3T=190（盛土150）cm、4T=150（盛土100）cm。		
調査後措置	相手方に調査結果のほか、対象地内での建築等については支障ない旨伝えた。			
24	遺跡名	山本（2）遺跡	図版番号	第33図
	調査地	浪岡大字大釈迦字山本地内	遺跡台帳番号	201-432
	調査原因	事務所・倉庫の建築、造成	調査担当	設楽
	調査期間	平成30年12月27日、平成30年12月28日	調査面積	93㎡
	調査方法	トレンチ18箇所設定。重機・人力による掘削。		
	調査概要	対象地においては、以前に行われた立木の伐根による攪乱が認められたほか、尾根上の平坦部では削平により堆積土の薄い状況が確認された。斜面地では、地表面から地山までの土層が厚く堆積し、プライマリーな堆積を呈するトレンチも認められたが、対象地内から遺構・遺物は確認できなかった。トレンチ深さ：1T=80cm、2T=90cm、3T=100cm、4T=90cm、5T=30cm、6T=70cm、7T=50cm、8T=60cm、9T=50cm、10T=30cm、11T=40cm、12T=50cm、13T=70cm、14T=60cm、15T=80cm、16T=80cm、17T=70cm、18T=50cm。		
調査後措置	慎重工事で施工。			

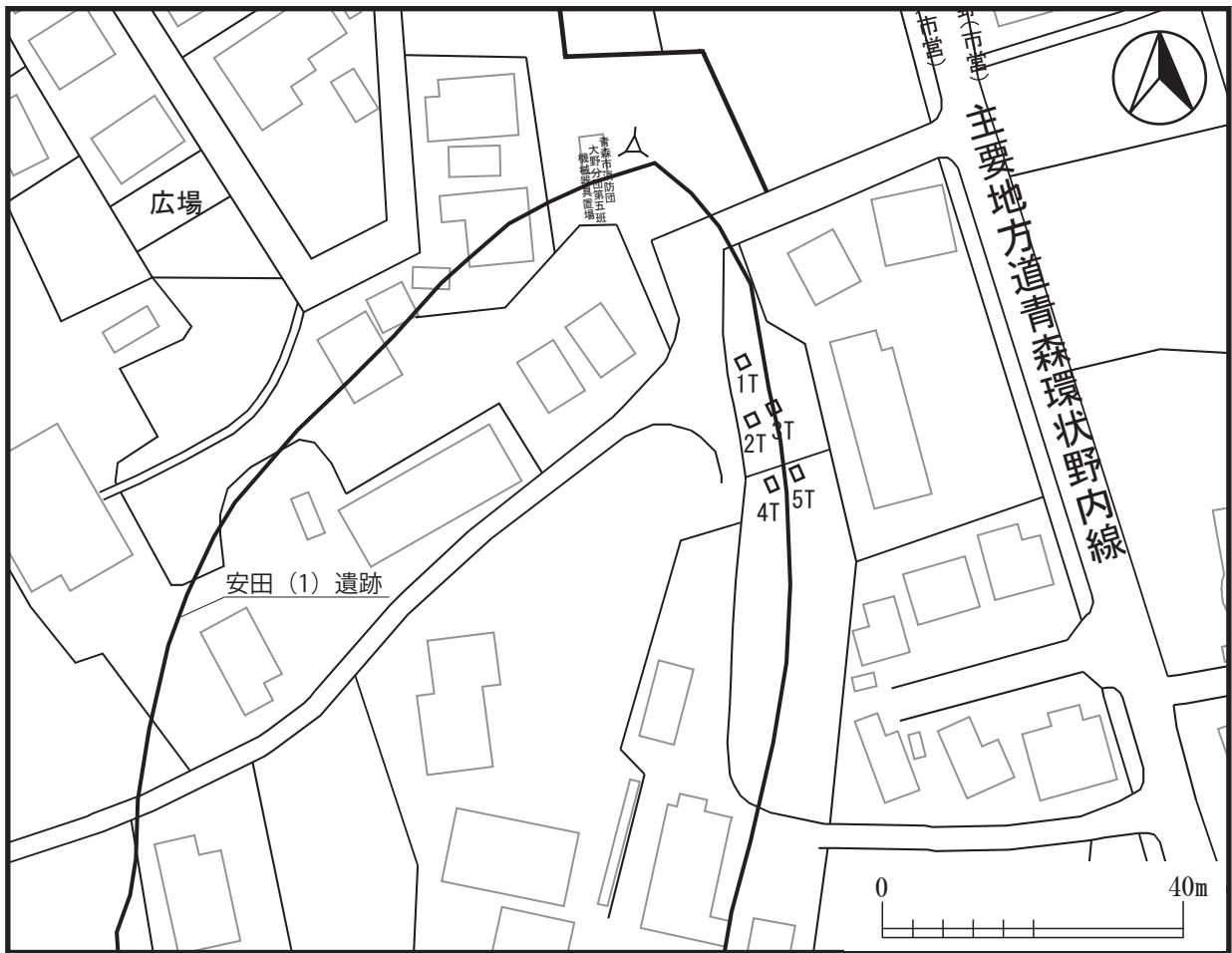


写真7 1T(N→)




写真8 1T断面(E→)



写真9 2T(S→)



写真10 2T断面(W→)



写真11 4T(S→)




写真12 4T断面(W→)

第6図・写真7～12 安田(1)遺跡①

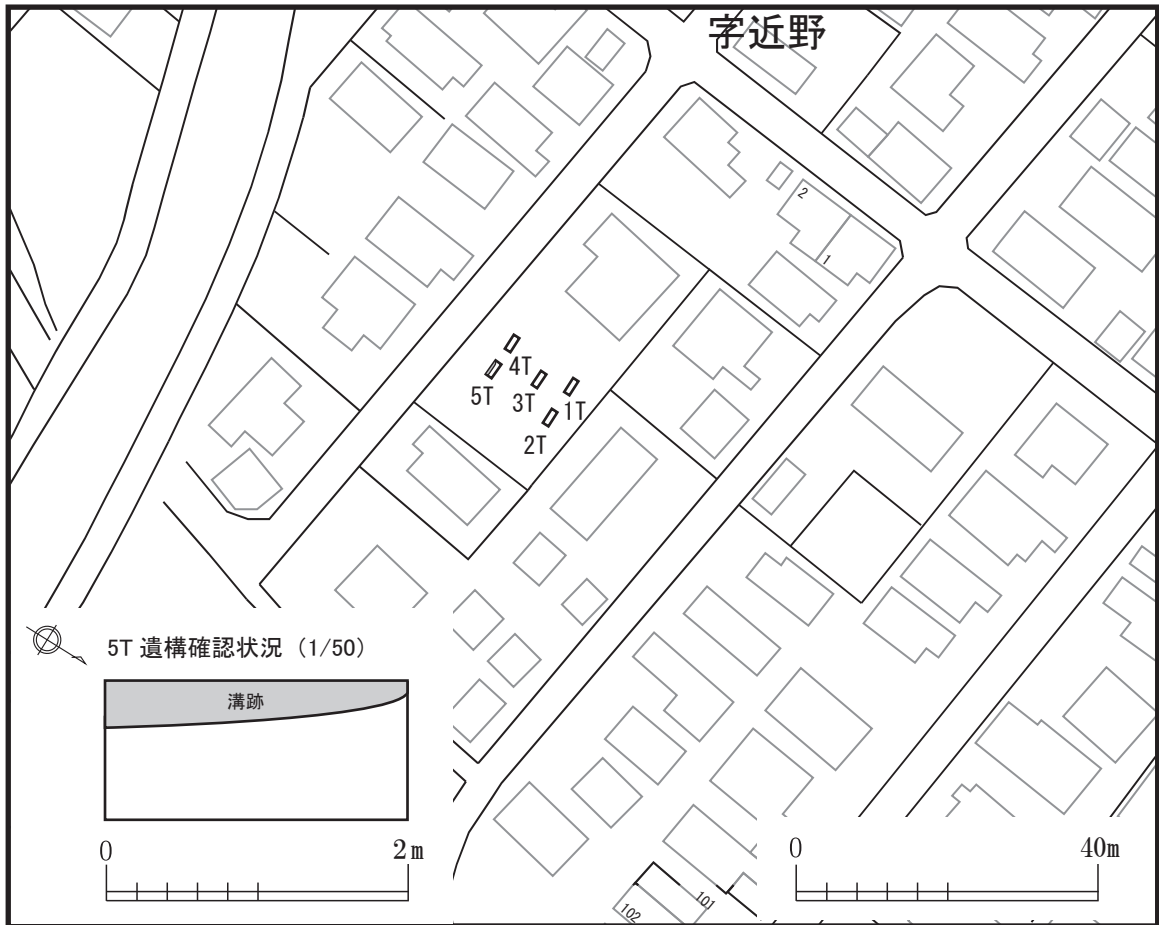


写真13 調査風景(NE→)



写真14 1T(SW→)




写真15 1T断面(E→)



写真16 5T(SW→)



写真17 5T遺構確認(SW→)



写真18 5T断面(SE→)

第7図・写真13～18 近野遺跡①



写真19 調査風景(E→)



写真20 1T(SE→)



写真21 1T断面(E→)



写真22 2T(SE→)



写真23 3T遺構確認(W→)




写真24 3T断面(S→)

第8図・写真19～24 野尻野田遺跡隣接地

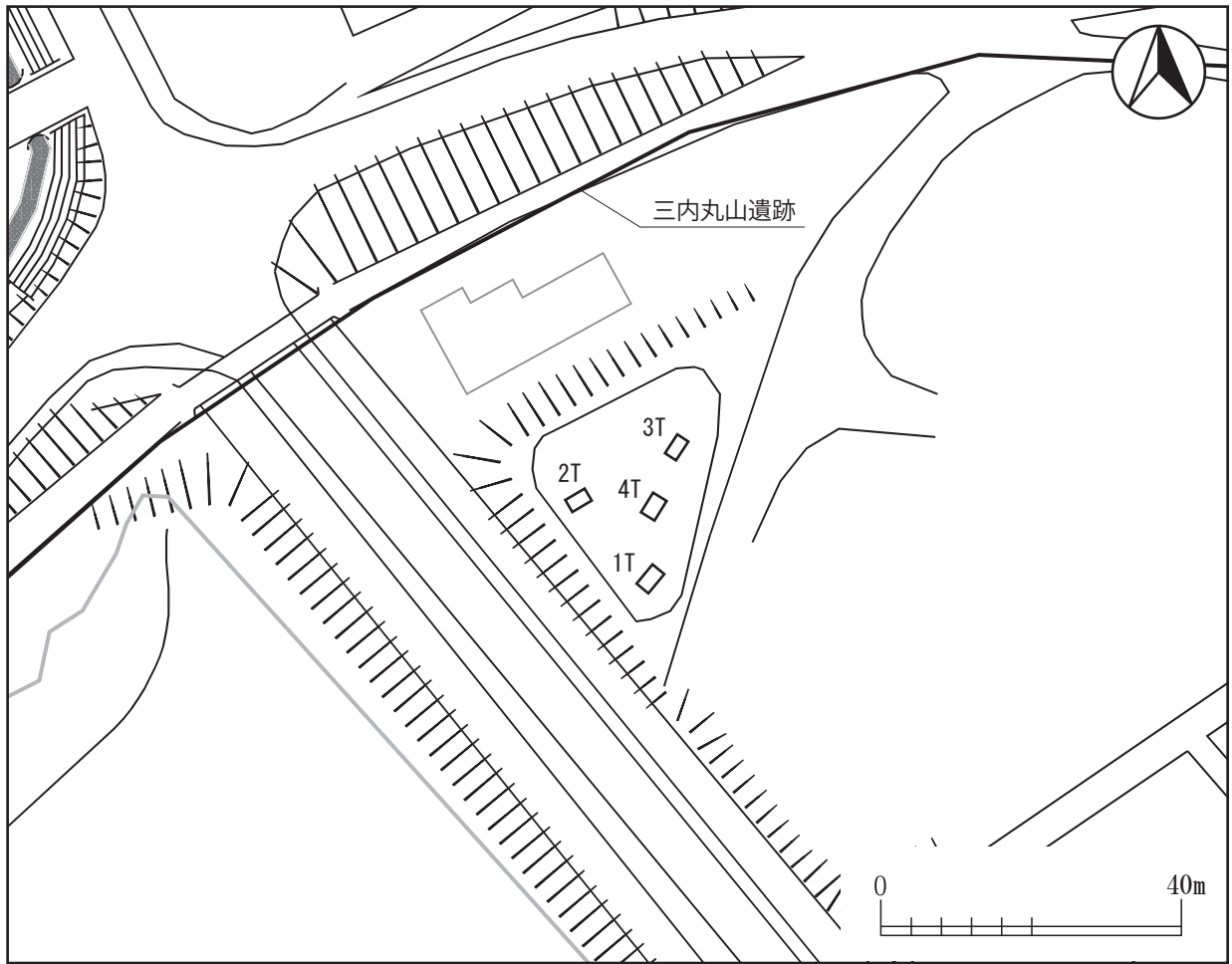


写真25 調査風景(W→)



写真26 1T(SW→)




写真27 1T断面(SE→)



写真28 2T(SW→)



写真29 3T(SW→)



写真30 3T断面(S→)

第9図・写真25～30 三内丸山遺跡

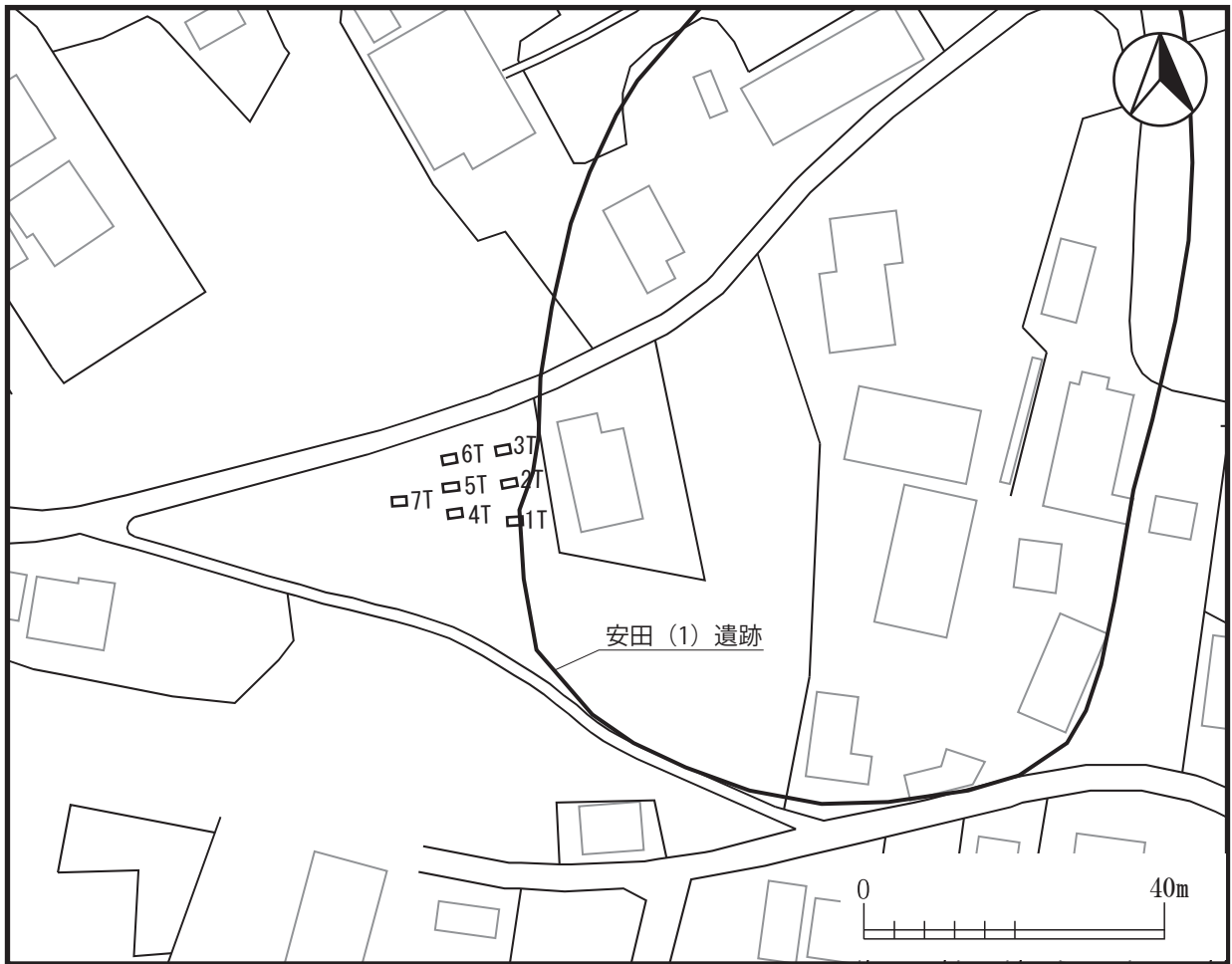


写真31 調査風景(E→)



写真32 1T(E→)



写真33 1T断面(S→)



写真34 3T(E→)




写真35 3T断面(S→)



写真36 6T(E→)

第10図・写真31～36 安田(1)遺跡②

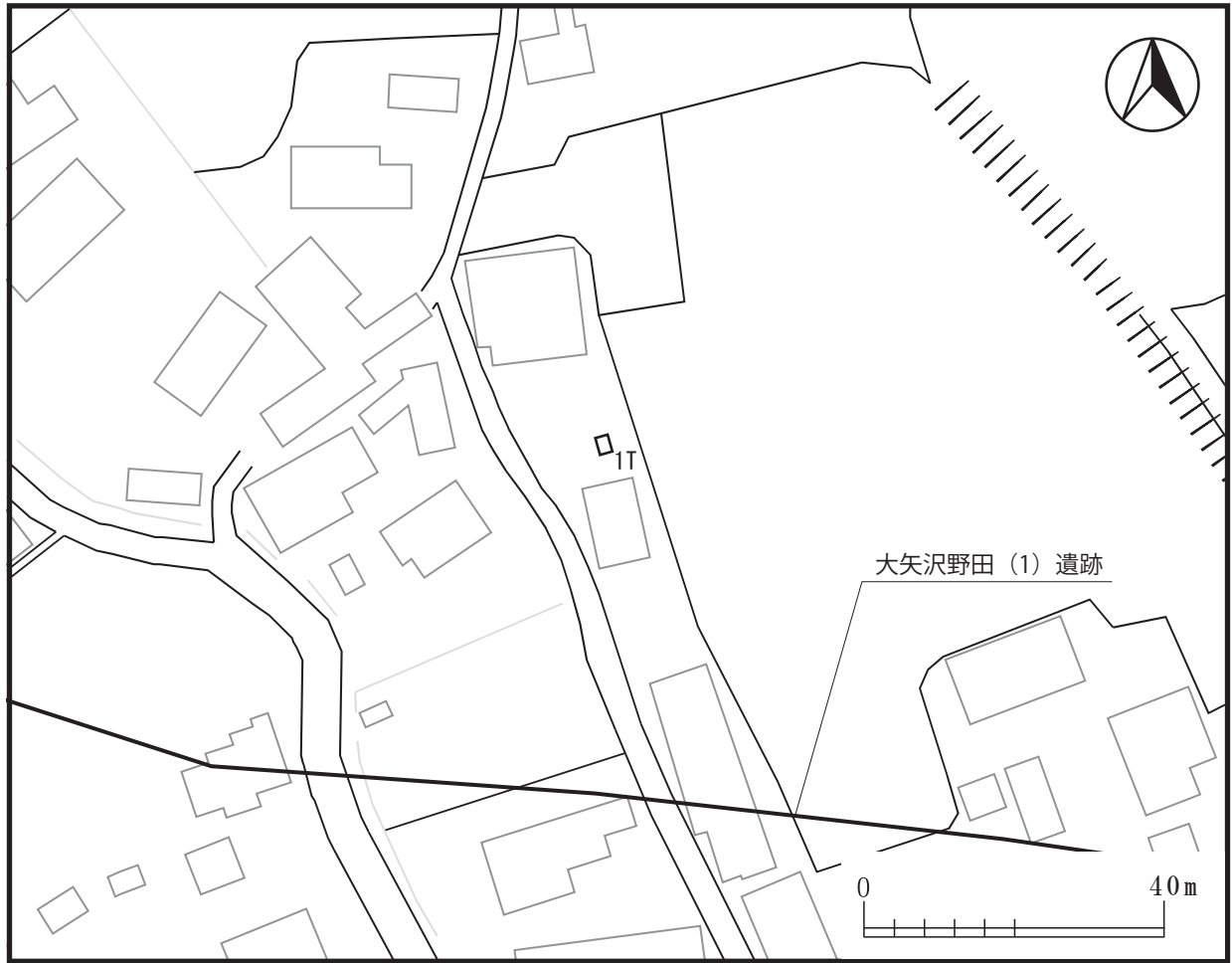


写真37 1T(N→)



写真38 1T断面(W→)

第11図・写真37・38 大矢沢野田(1)遺跡

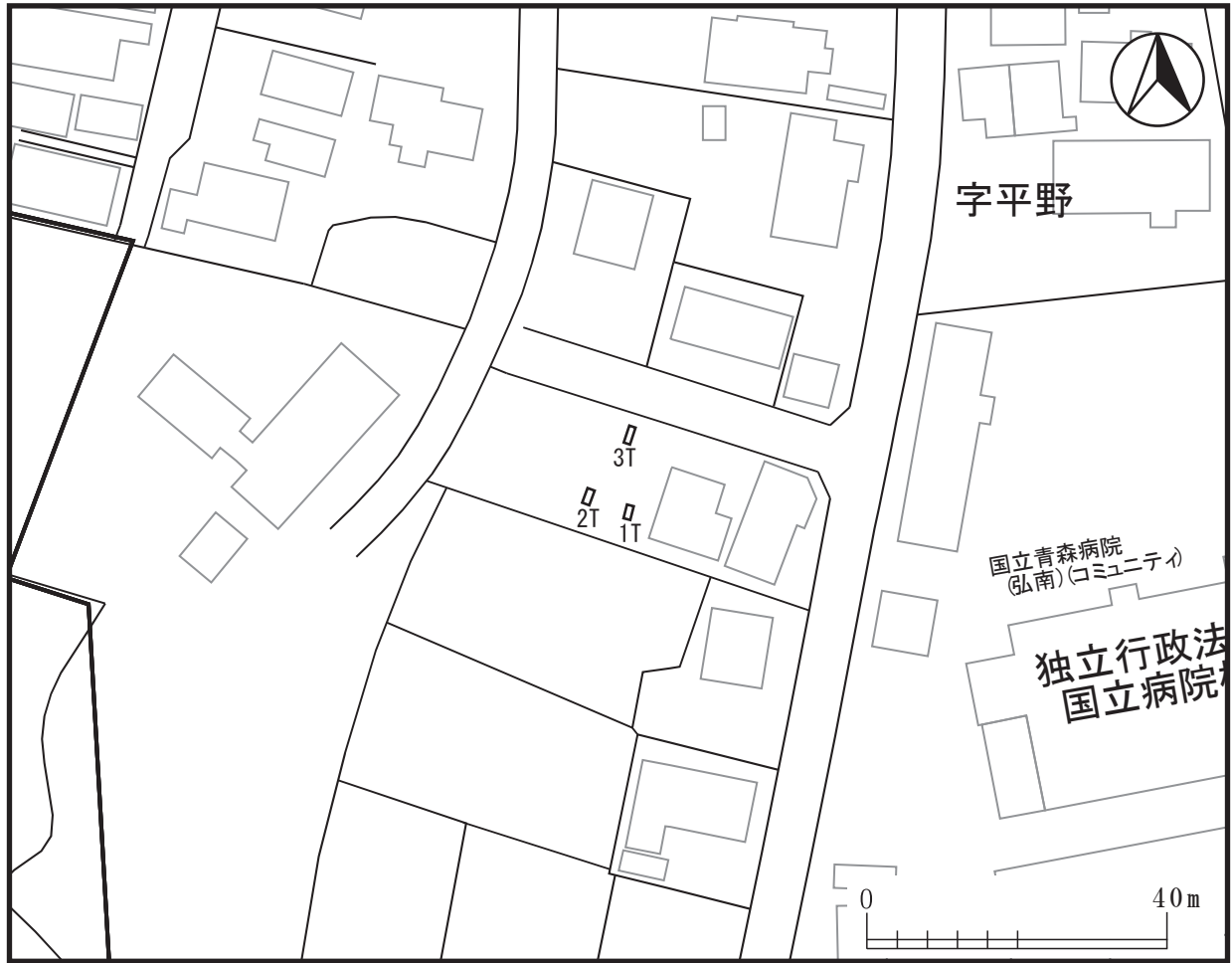


写真39 調査風景(S→)



写真40 1T(S→)



写真41 1T断面(E→)



写真42 2T(S→)



写真43 3T(S→)



写真44 3T断面(E→)

第12図・写真39～44 長溜池遺跡

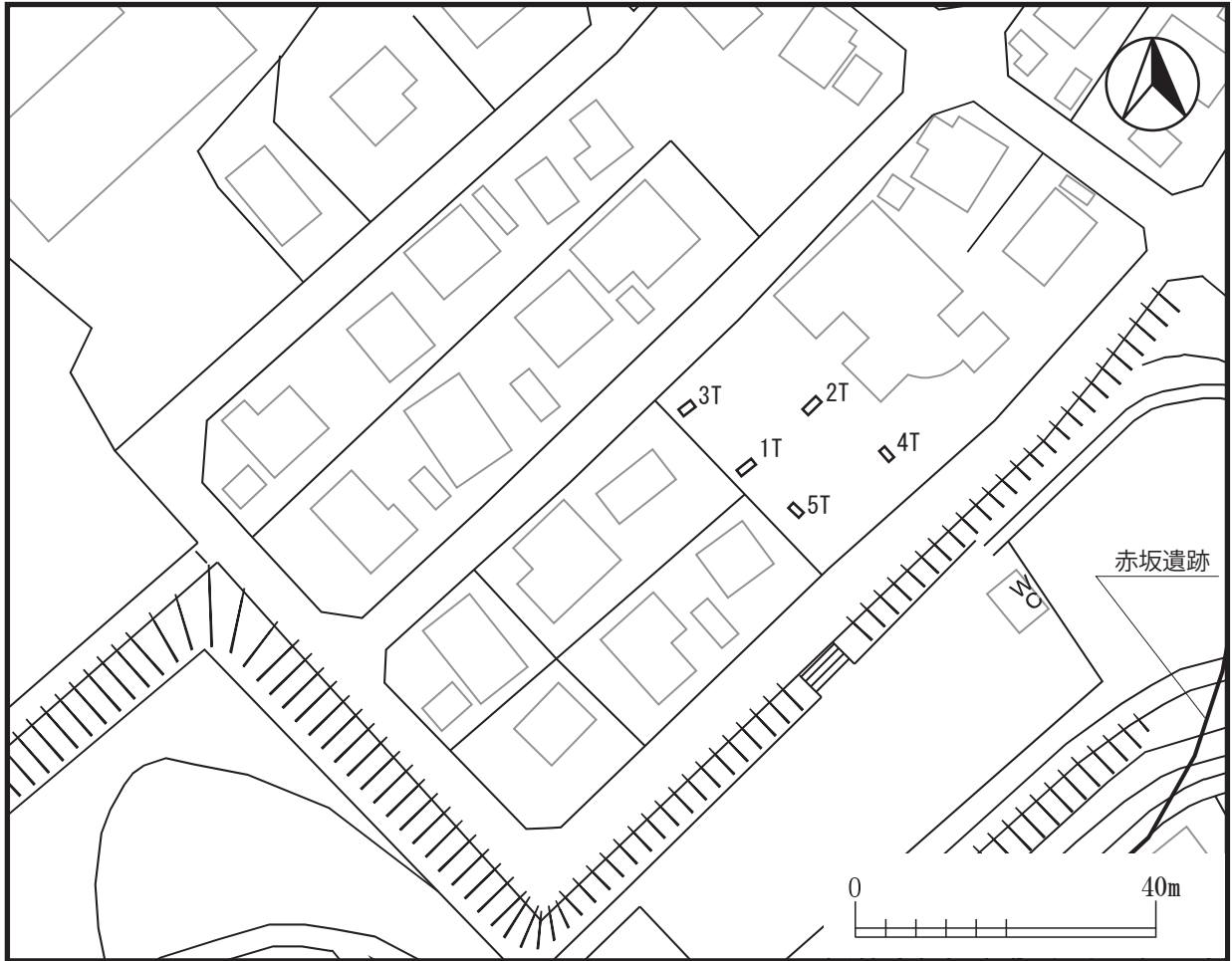


写真45 調査風景(NW→)



写真46 1T(SW→)



写真47 2T(SW→)



写真48 3T(SW→)

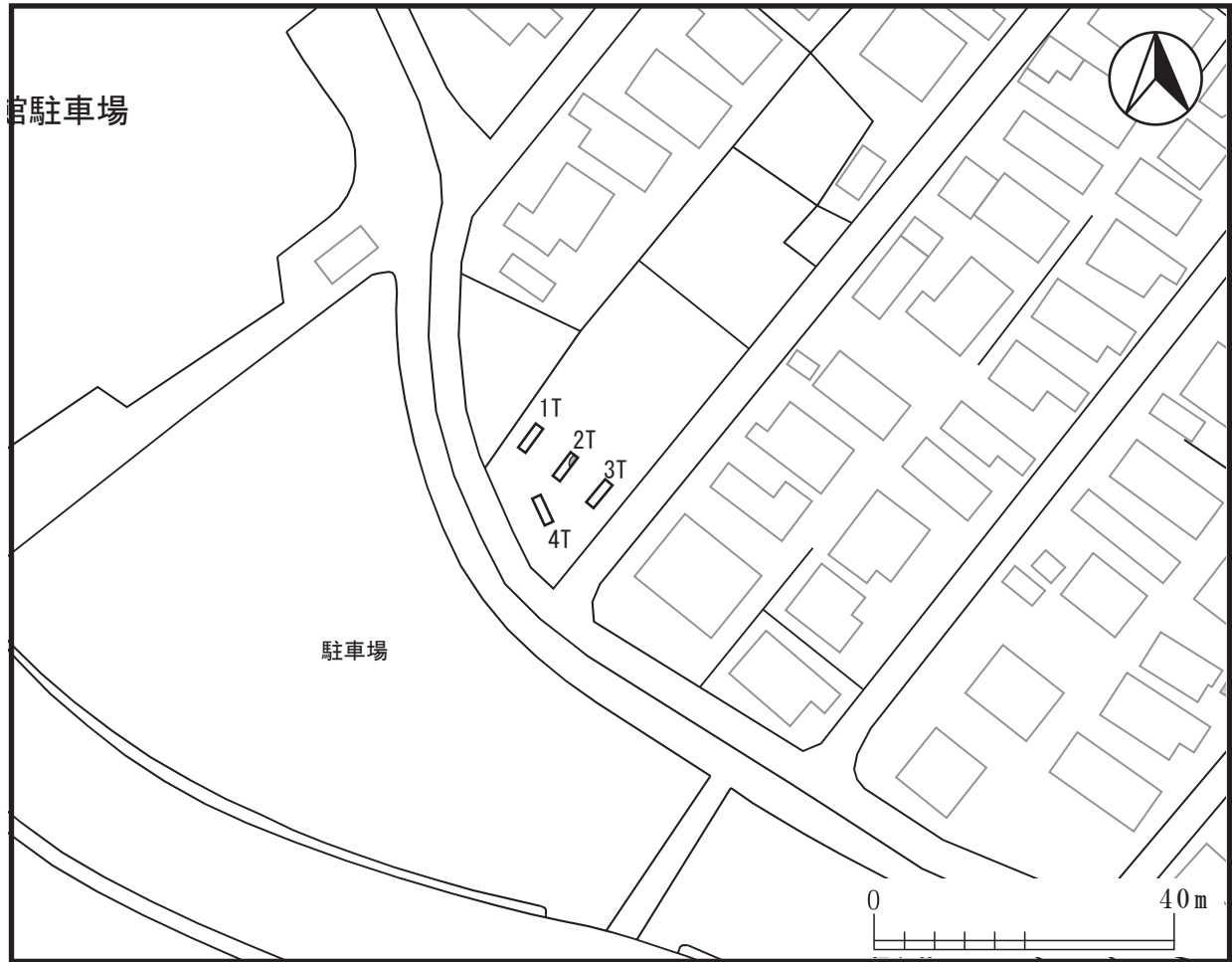


写真49 4T(SE→)



写真50 4T断面(SW→)

第13図・写真45～50 赤坂遺跡



2T 確認土坑 1/60


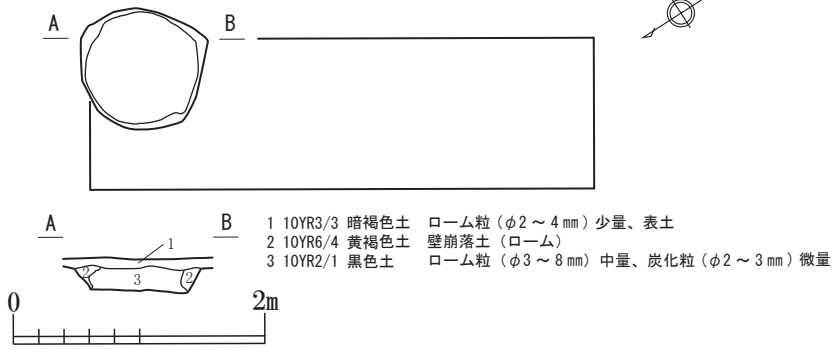


写真52 2T(NE→)



写真53 2T土坑断面(W→)




写真54 土坑検出状況(W→)

第14図・写真51~54 近野遺跡②

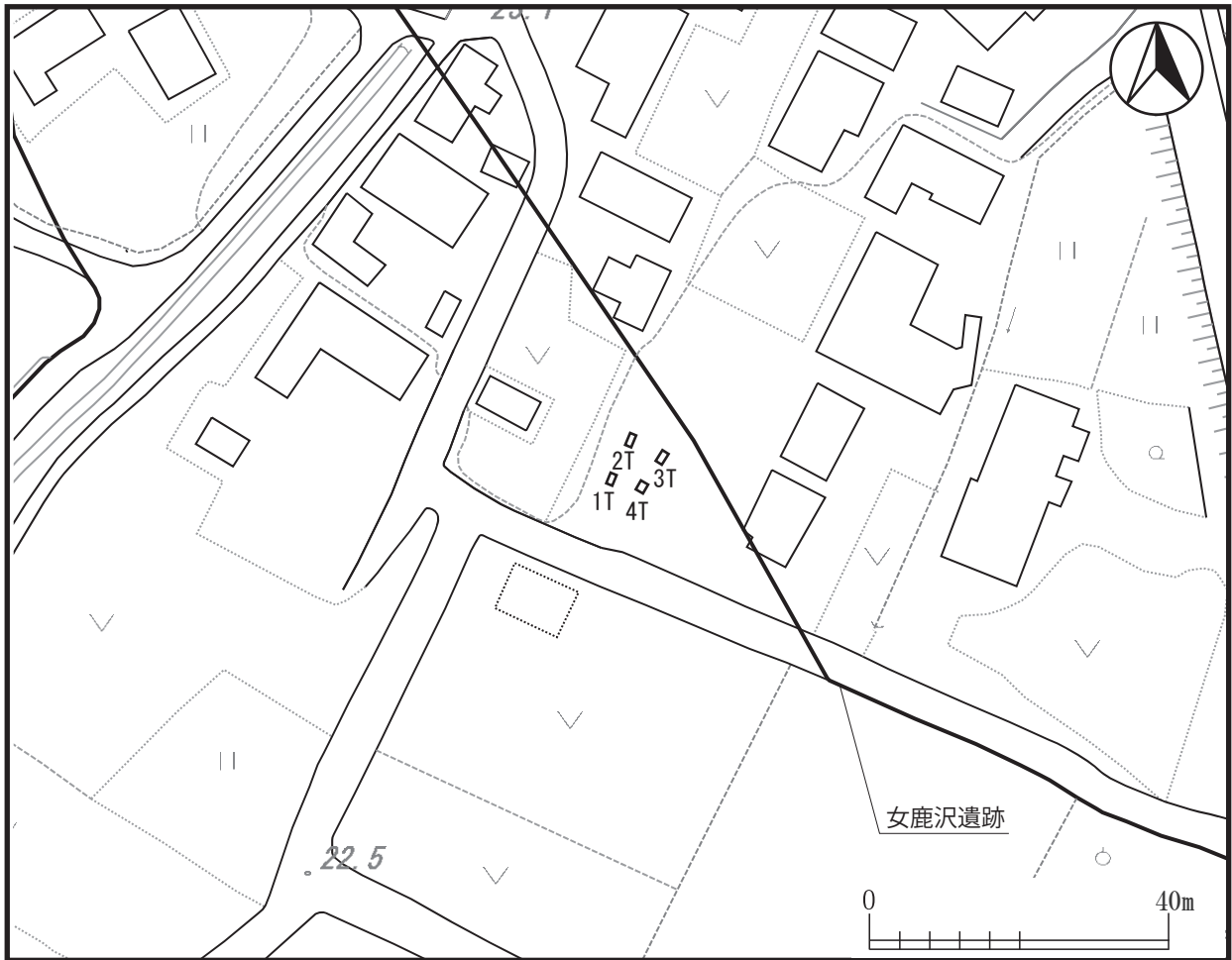


写真55 1T(NW→)



写真56 1T断面(W→)



写真57 2T(SW→)




写真58 3T(N→)




写真59 3T断面(W→)



写真60 4T(N→)

第15図・写真55～60 女鹿沢遺跡


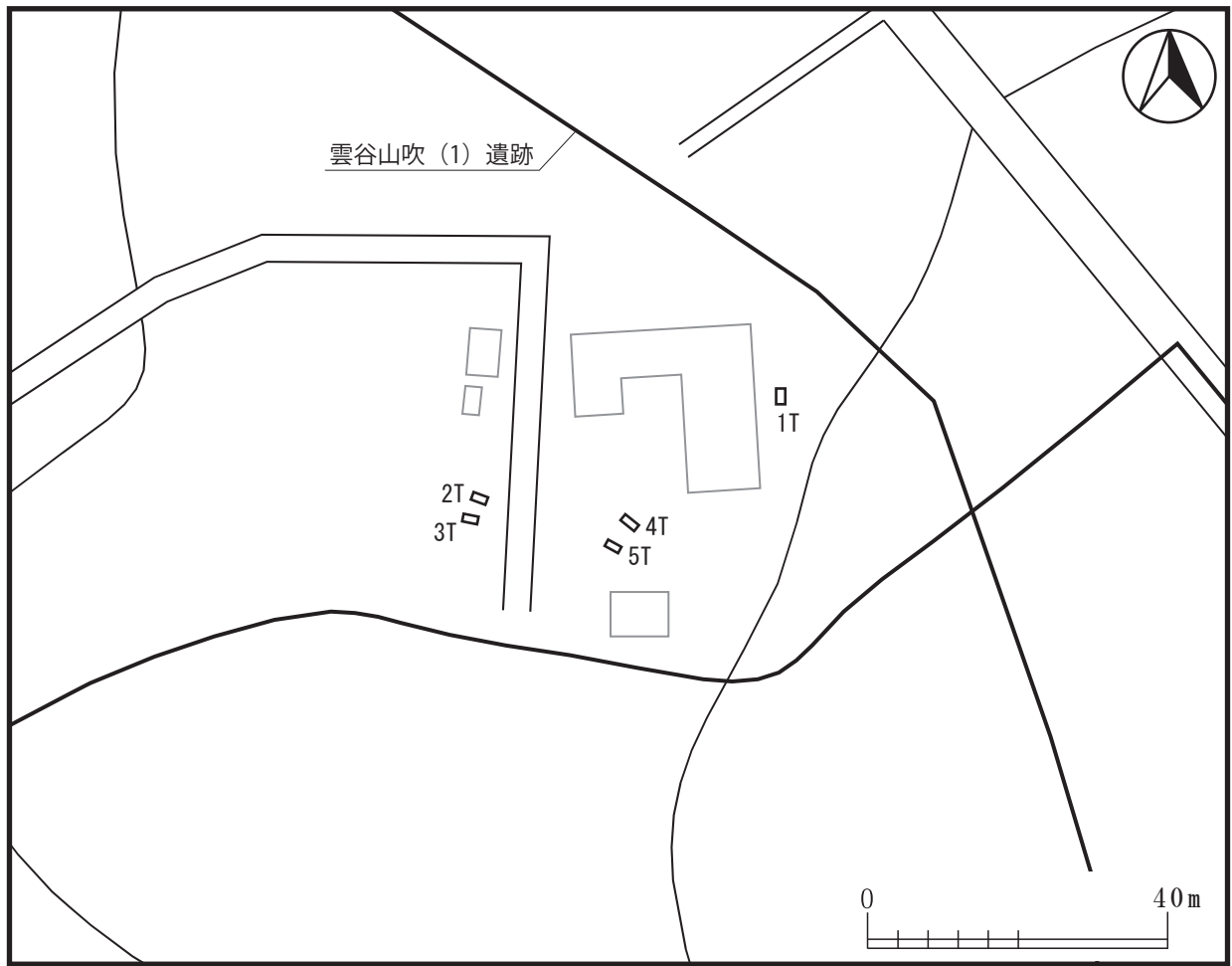


写真61 1T(N→)




写真62 2T(E→)



写真63 3T(E→)



写真64 3T断面(N→)




写真65 4T(NW→)




写真66 5T(NW→)

第16図・写真61～66 雲谷山吹(1)遺跡



写真67 調査風景(S→)



写真68 1T(S→)




写真69 1T断面(W→)



写真70 2T(S→)



写真71 5T(S→)



写真72 6T(S→)

第17図・写真67～72 江渡遺跡隣接地

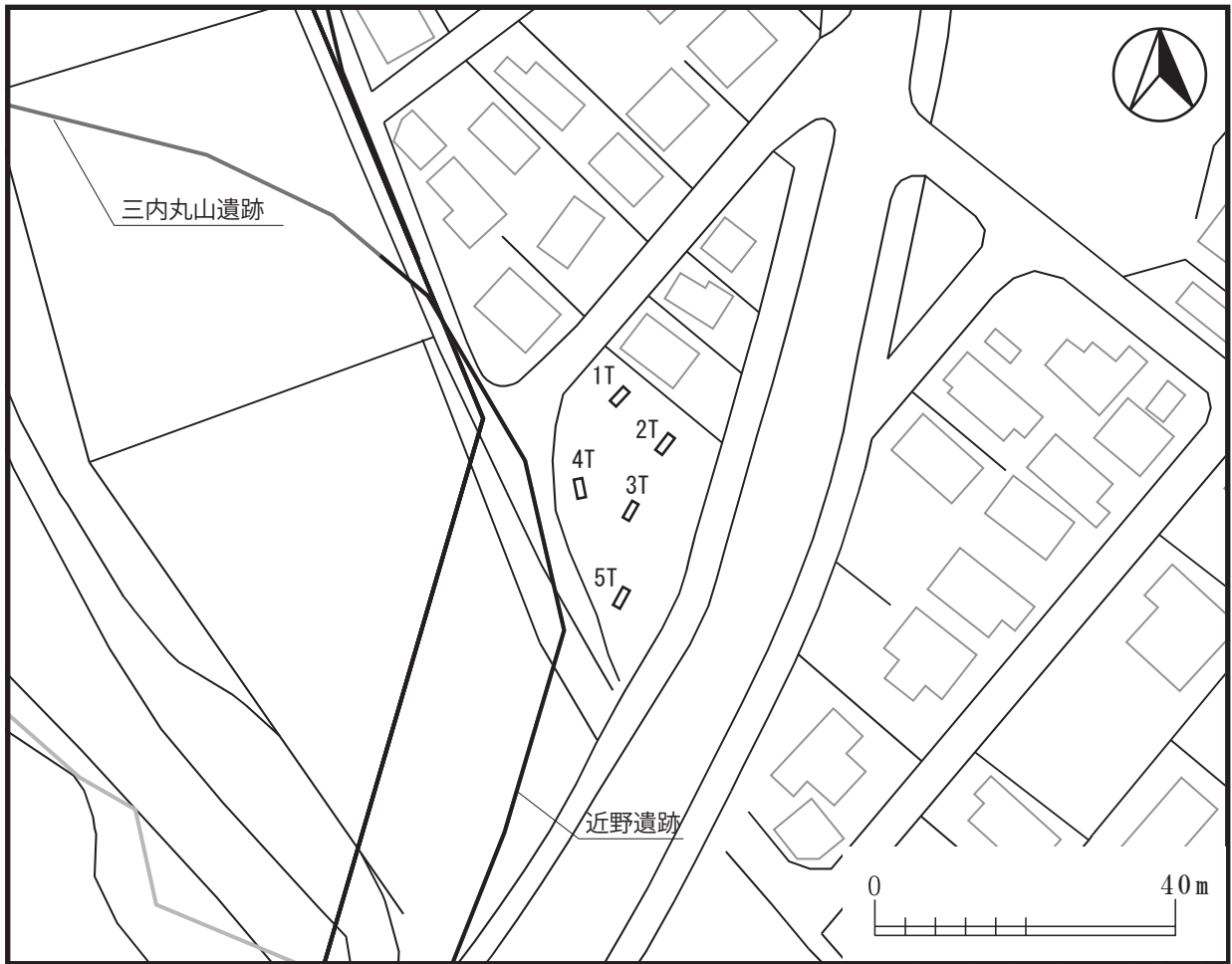


写真73 1T(NE→)



写真74 2T(NE→)



写真75 3T(NE→)



写真76 4T(NW→)



写真77 5T(NE→)


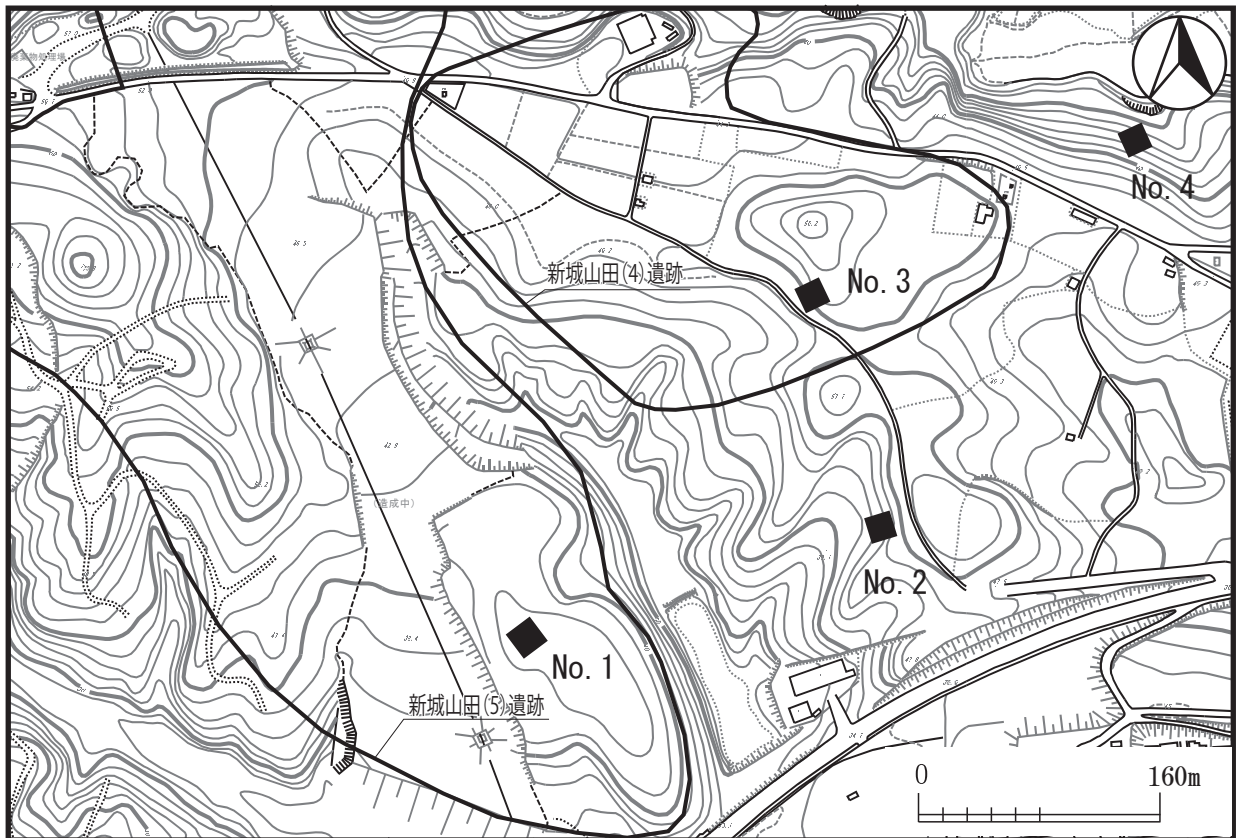
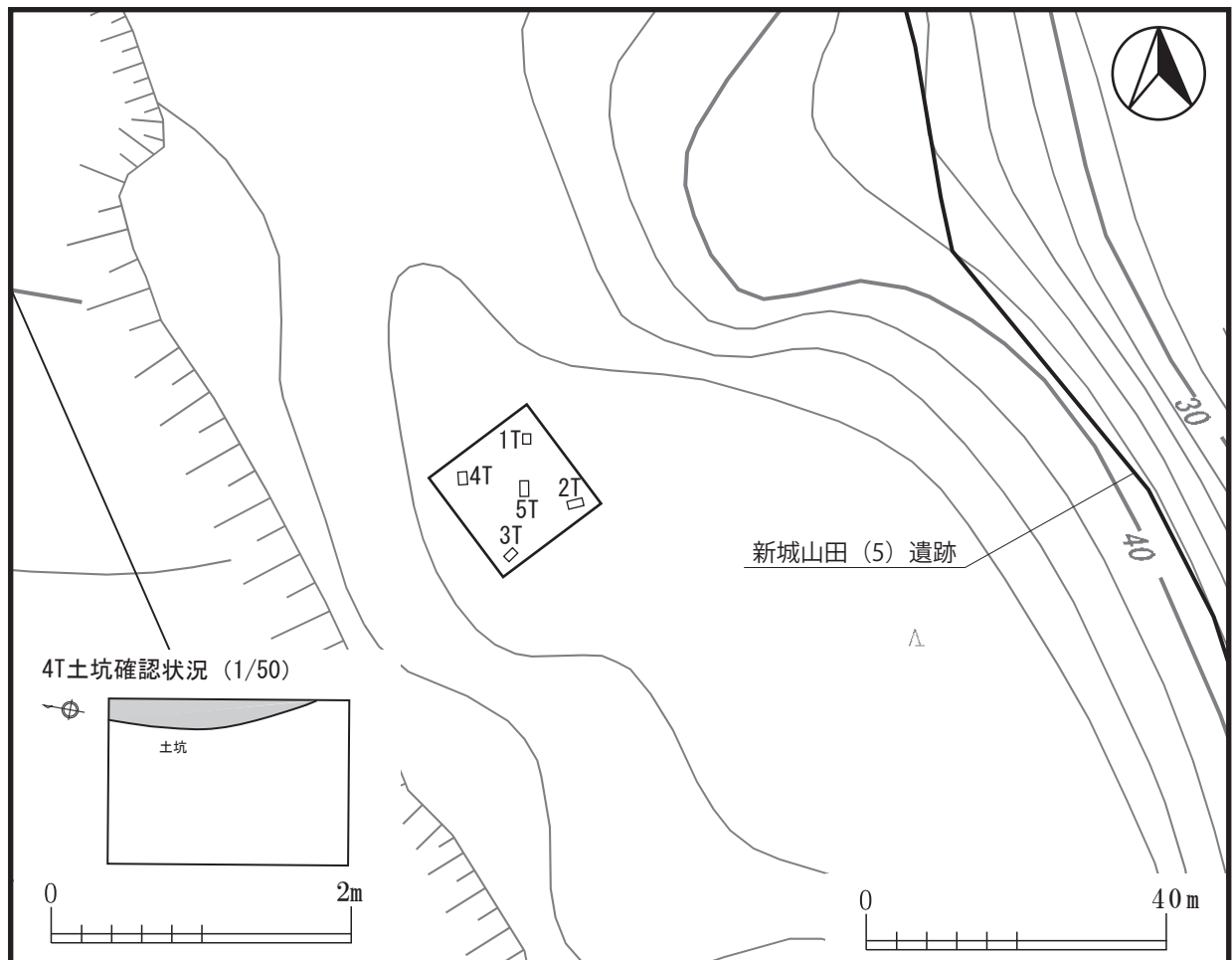


写真78 5T断面(NW→)

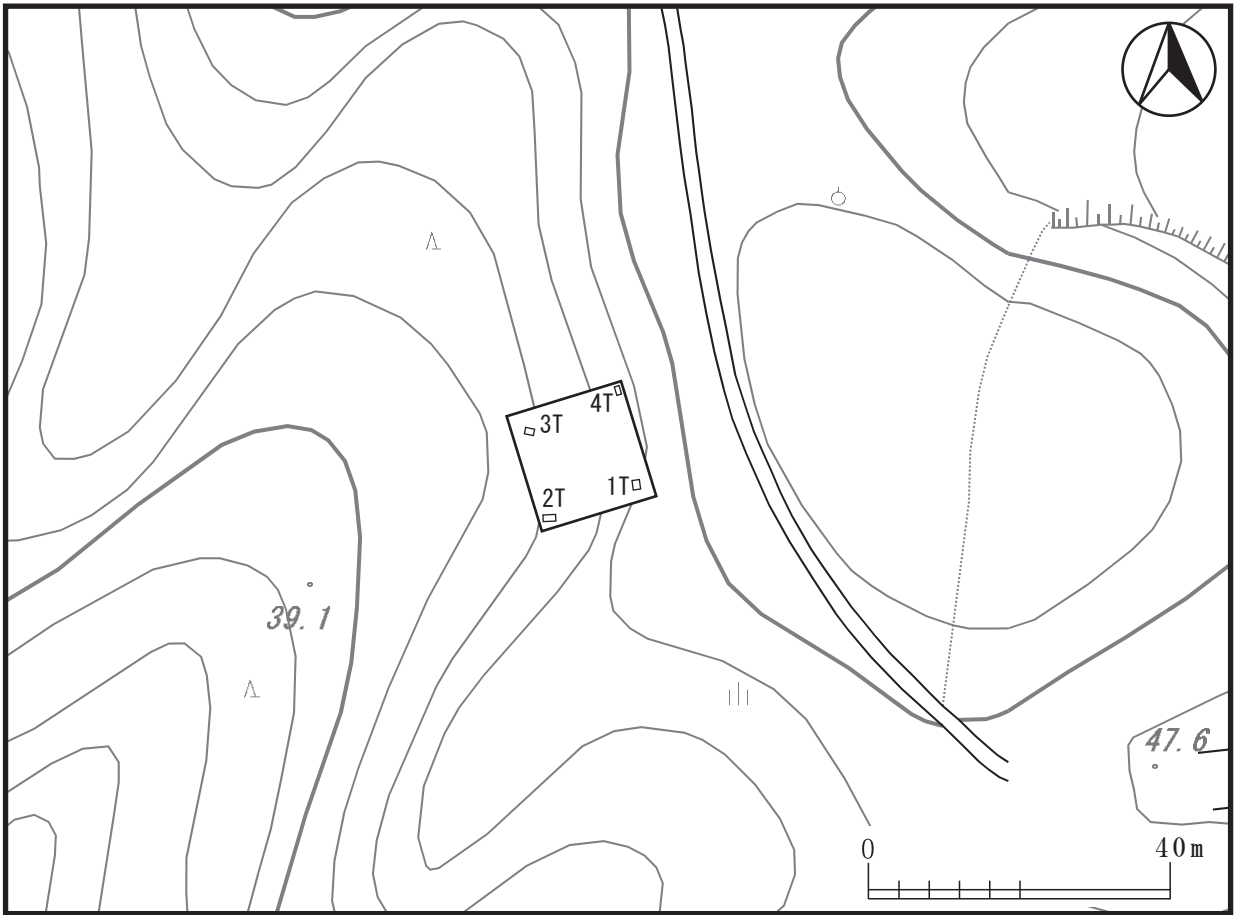
第18図・写真73～78 近野遺跡③



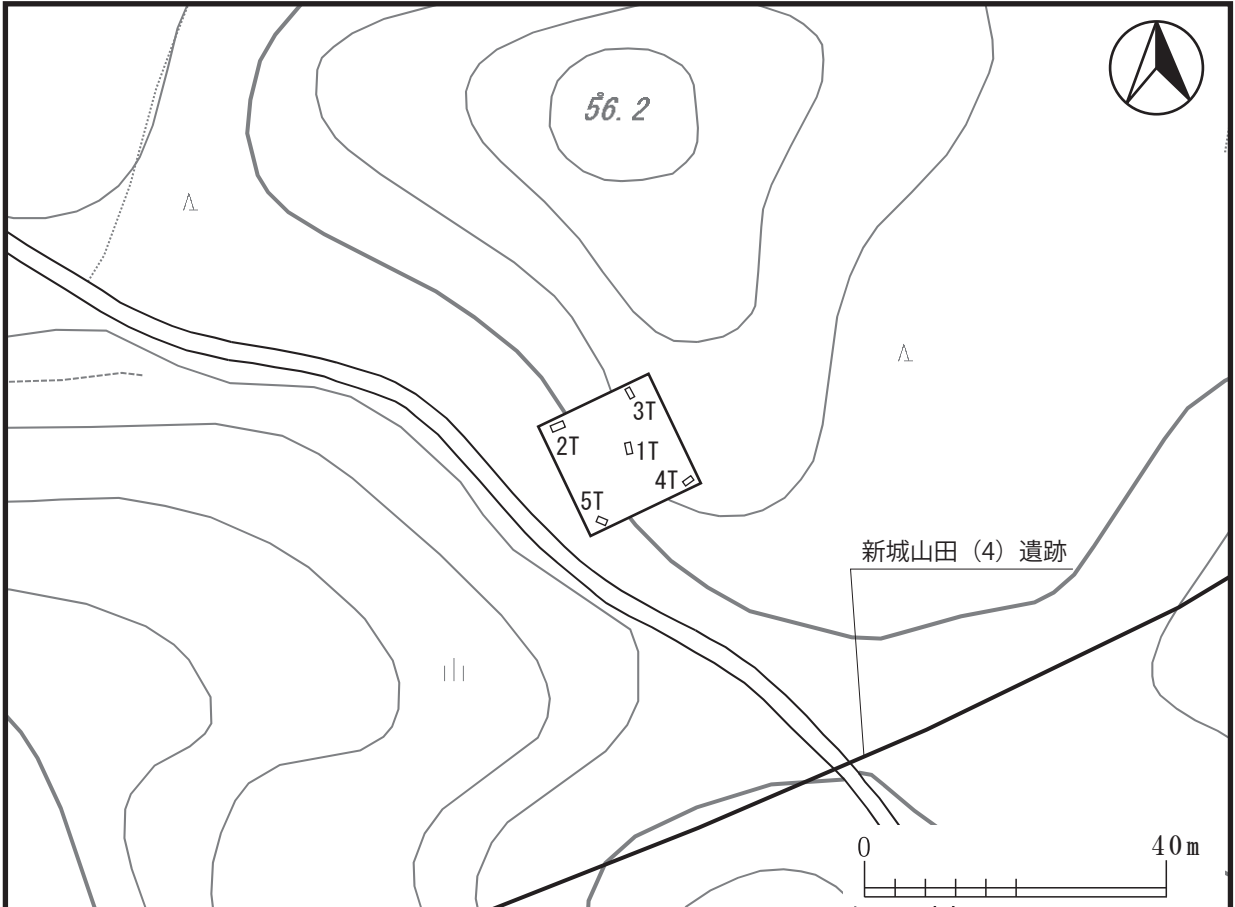
第19図 新城山田(4)・(5)遺跡



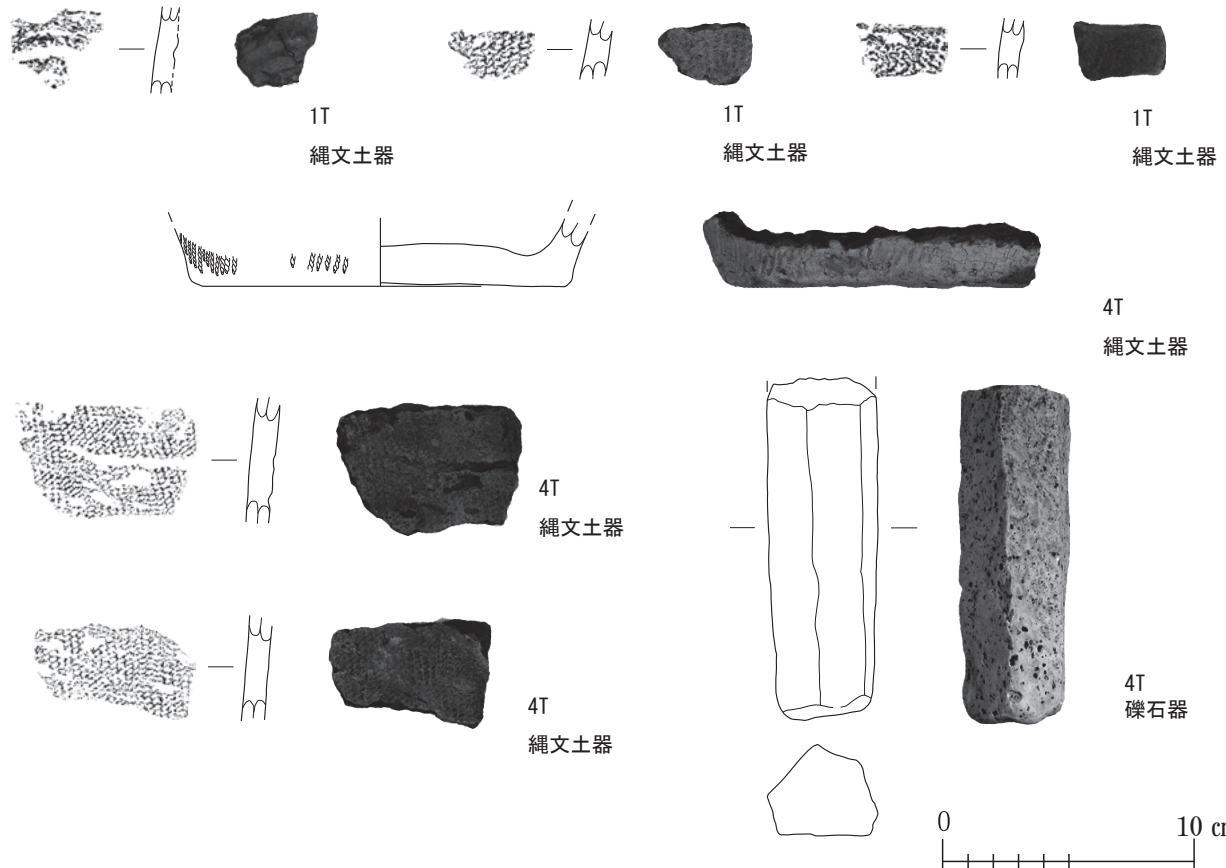
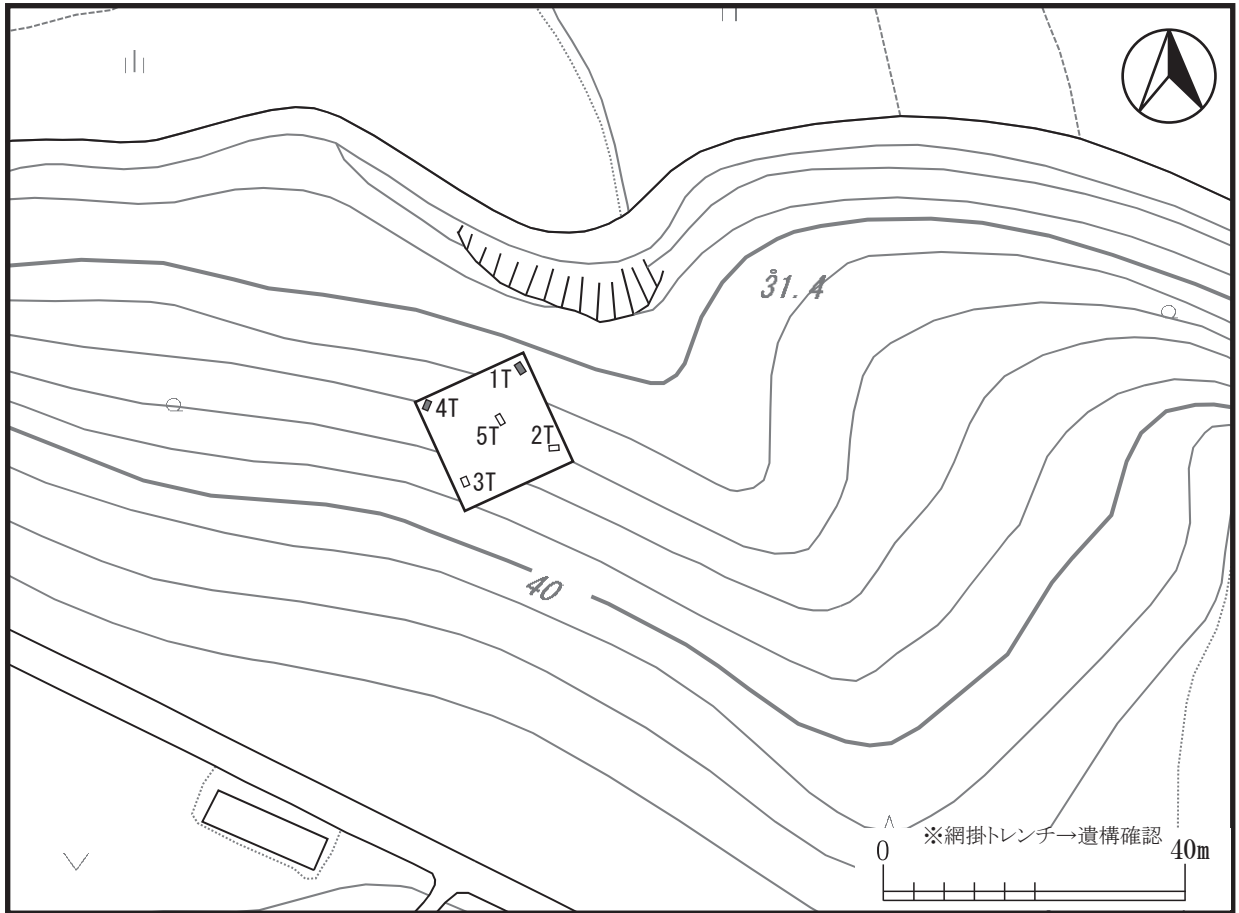
第20図 新城山田(4)・(5)遺跡 No.1



第21図 新城山田(4)・(5)遺跡 No.2



第22図 新城山田(4)・(5)遺跡 No.3



第 23 図・写真 79 新城山田 (4)・(5) 遺跡 No.4



写真80 No.1:1T(NE→)




写真81 No.1:5T(SE→)




写真82 No.1:4T土坑(NE→)



写真83 No.1:4T土坑断面(SE→)



写真84 No.2:2T(S→)



写真85 No.2:4T(S→)



写真86 No.2:4T断面(W→)



写真87 No.3:1T(S→)



写真88 No.3:4T(E→)



写真89 No.3:4T断面(S→)




写真90 No.4:1T遺物(SE→)




写真91 No.4:1T断面(SW→)



写真92 No.4:4T遺物(N→)



写真93 No.4:4T断面(W→)



写真94 作業風景(E→)

写真80～94 新城山田(4)・(5)遺跡

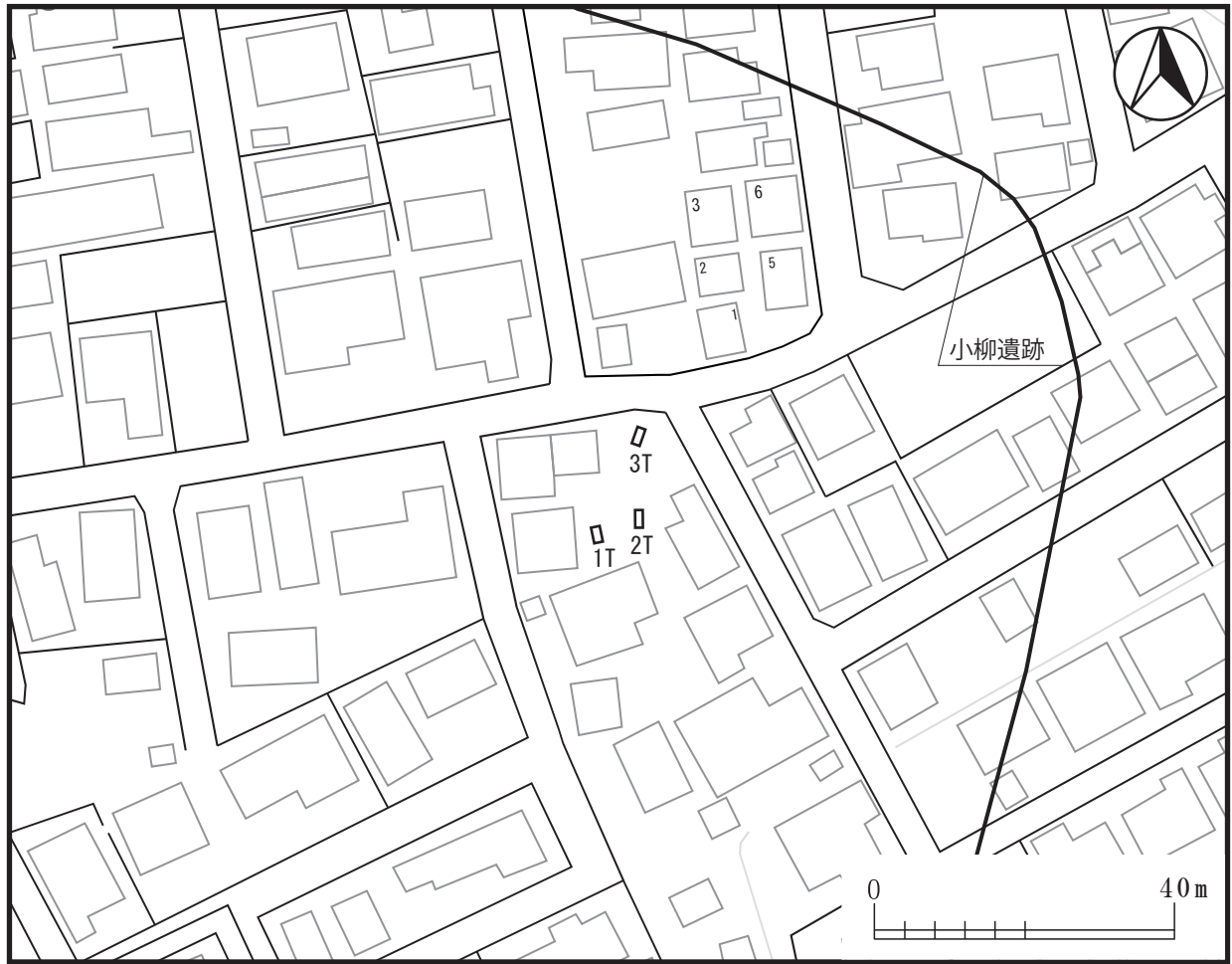


写真95 1T(S→)



写真96 1T断面(E→)



写真97 2T(S→)



写真98 2T断面(W→)



写真99 3T(NE→)



写真100 3T断面(W→)

第24図・写真95～100 小柳遺跡①


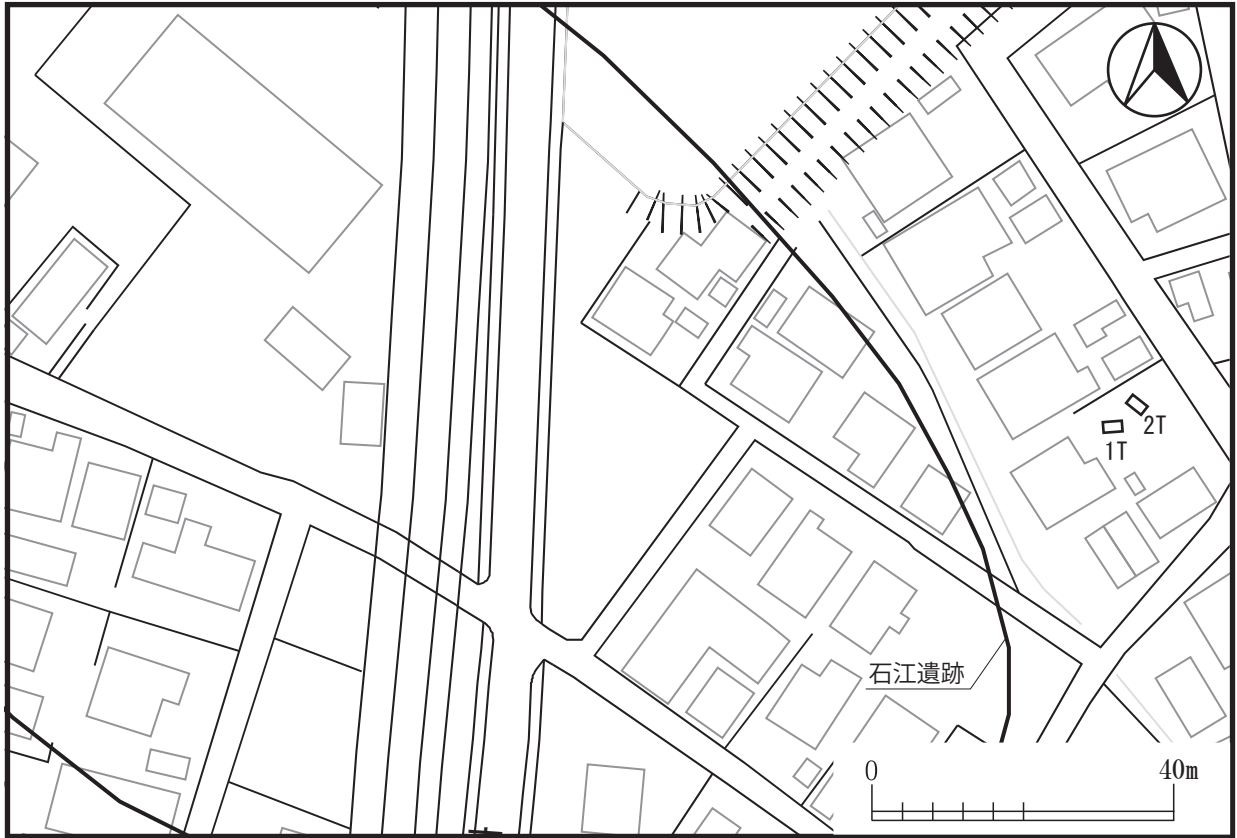


写真101 1T(W→)



写真102 1T断面(S→)




写真103 2T断面(W→)

第25図・写真101～103 石江遺跡隣接地

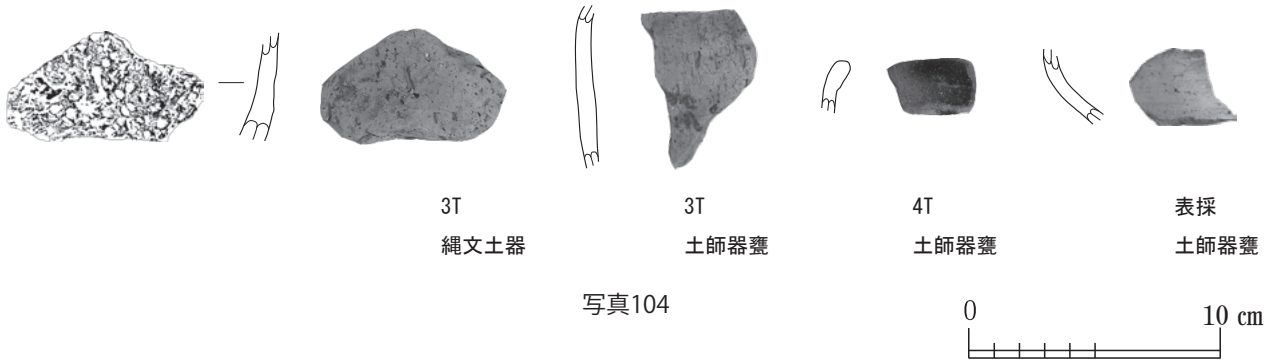
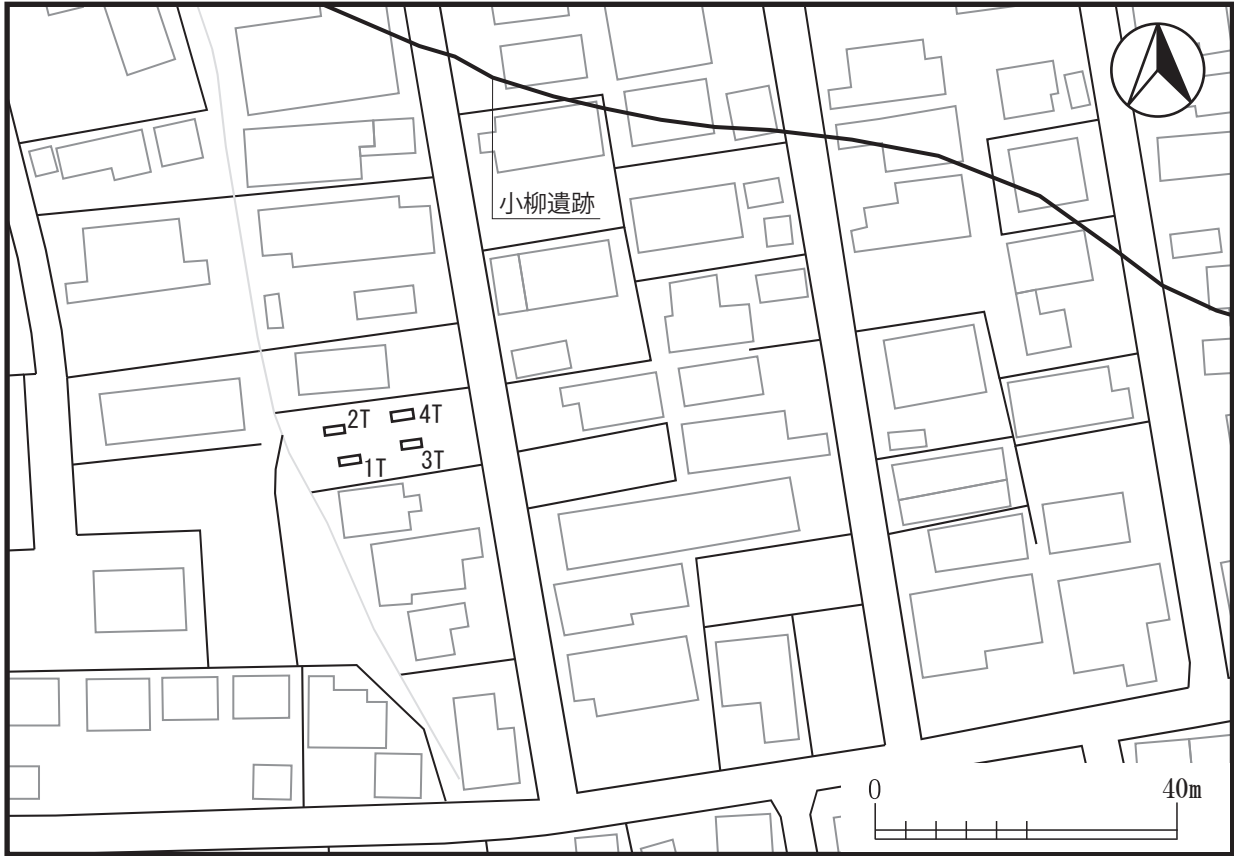


写真105 3T(E→)




写真106 3T遺物出土状況(S→)




写真107 3T断面(S→)

第26図・写真104~107 小柳遺跡②

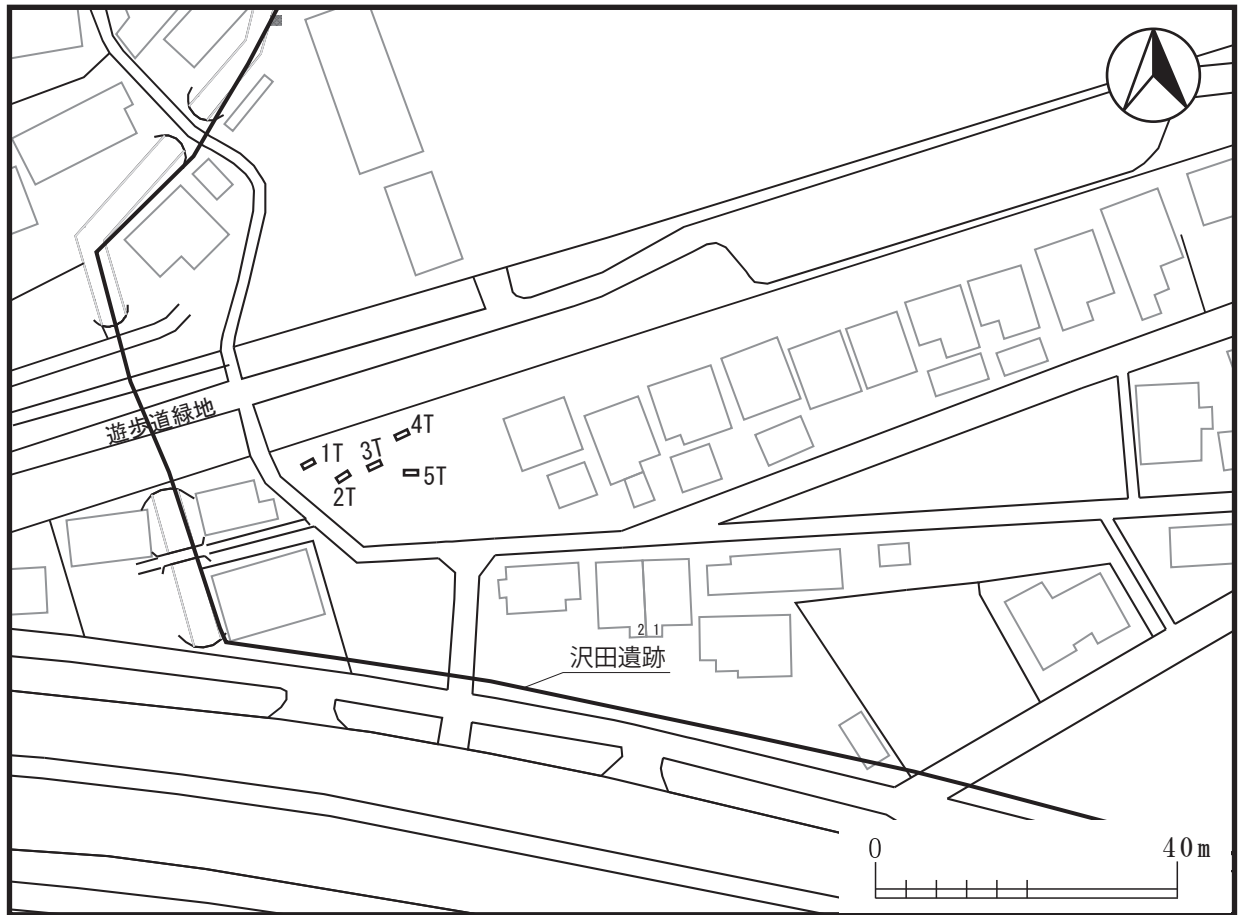


写真108 1T(SW→)



写真109 2T(SW→)



写真110 3T(SW→)



写真111 3T断面(SE→)



写真112 4T(SW→)



写真113 5TN(W→)

第27図・写真108～113 沢田遺跡



写真114 1T(S→)




写真115 1T断面(E→)




写真116 3T(SE→)




写真117 4T(S→)




写真118 4T断面(W→)




写真119 5T(W→)

第28図・写真114～119 新城山田(3)遺跡

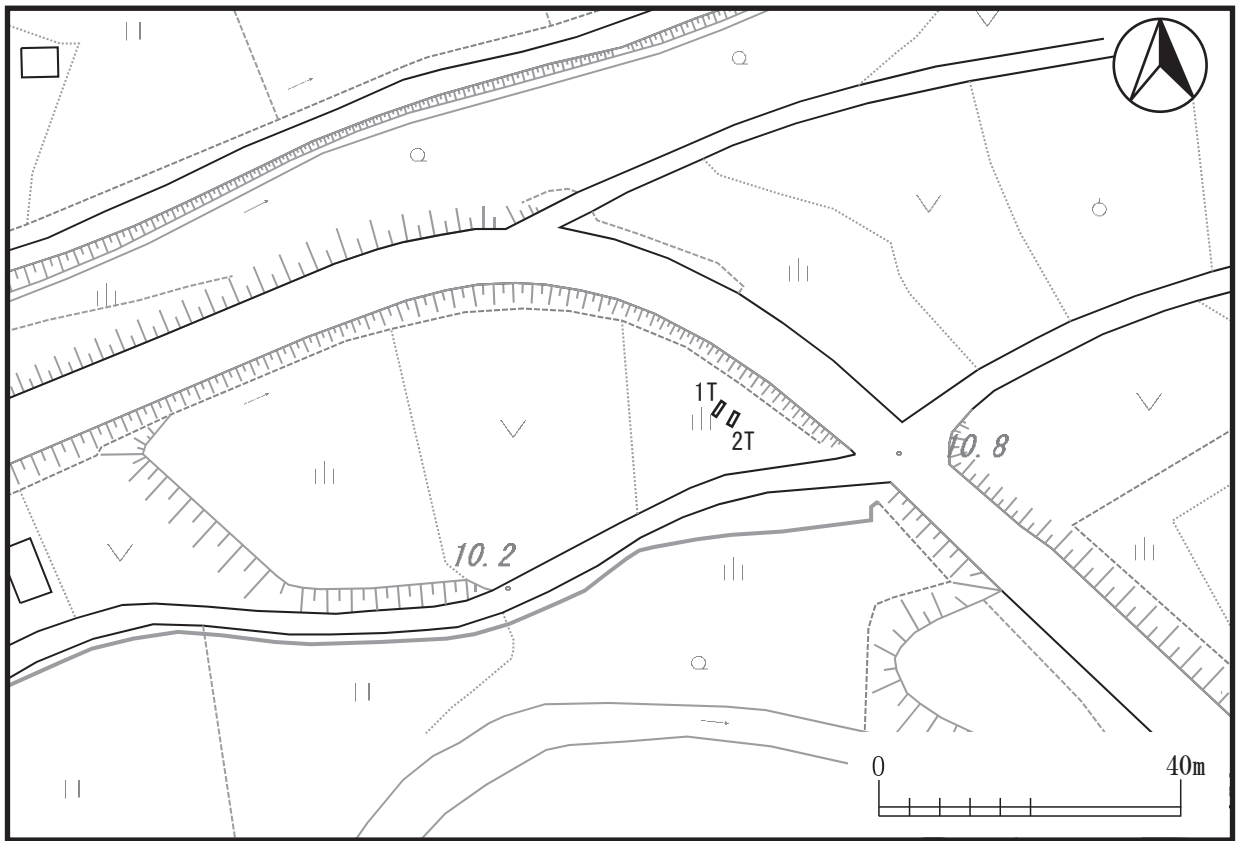


写真120 1T(NE→)

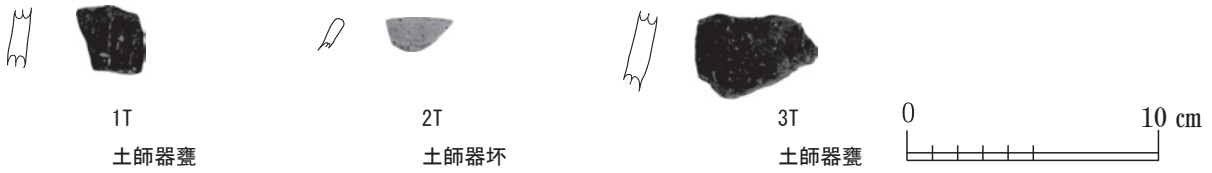


写真121 1T断面(NW→)



写真122 2T(NE→)

第29図・写真120～122 内真部(5)遺跡



1T
土師器甕

2T
土師器坏

3T
土師器甕

写真123



写真124 1T(E→)



写真125 1T断面(S→)



写真126 2T遺物出土状況(S→)

第30図・写真123～126 小柳遺跡③

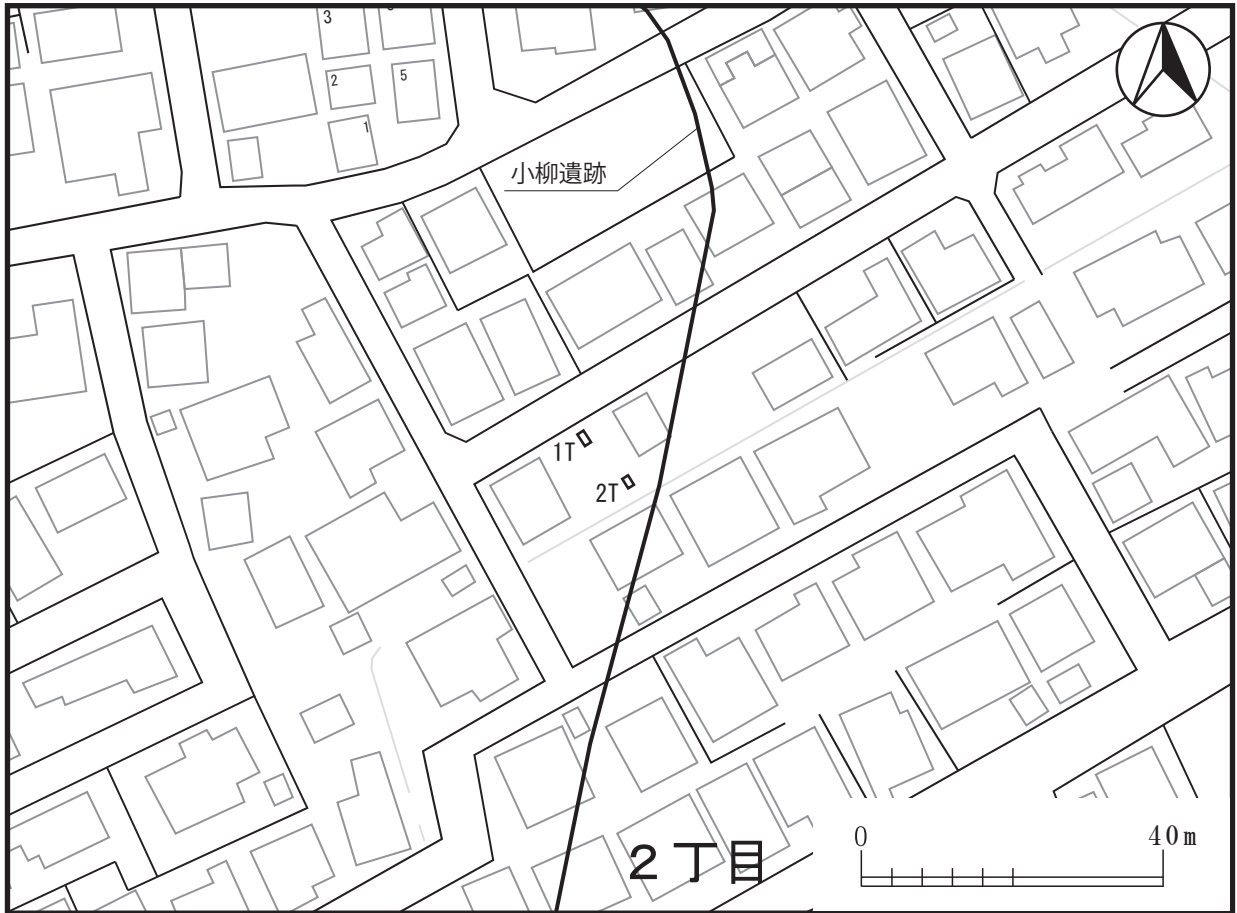


写真127 1T(NW→)



写真128 2T(S→)



写真129 2T断面(SW→)

第31図・写真127～129 小柳遺跡④


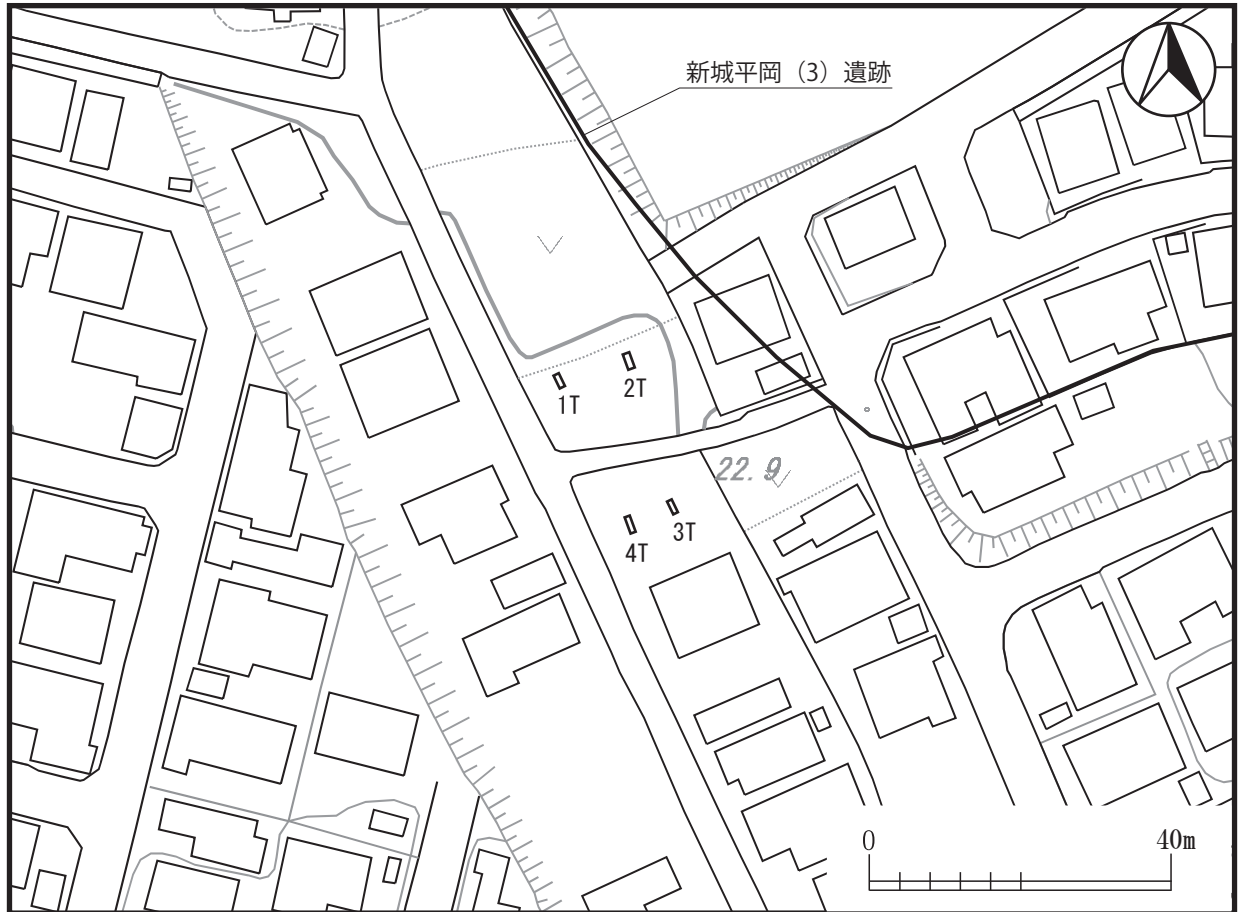


写真130 1T(NW→)



写真131 1T断面(E→)




写真132 2T(NW→)



写真133 3T(NW→)




写真134 3T断面(E→)




写真135 4T(NW→)

第32図・写真130～135 新城平岡(3)遺跡隣接地

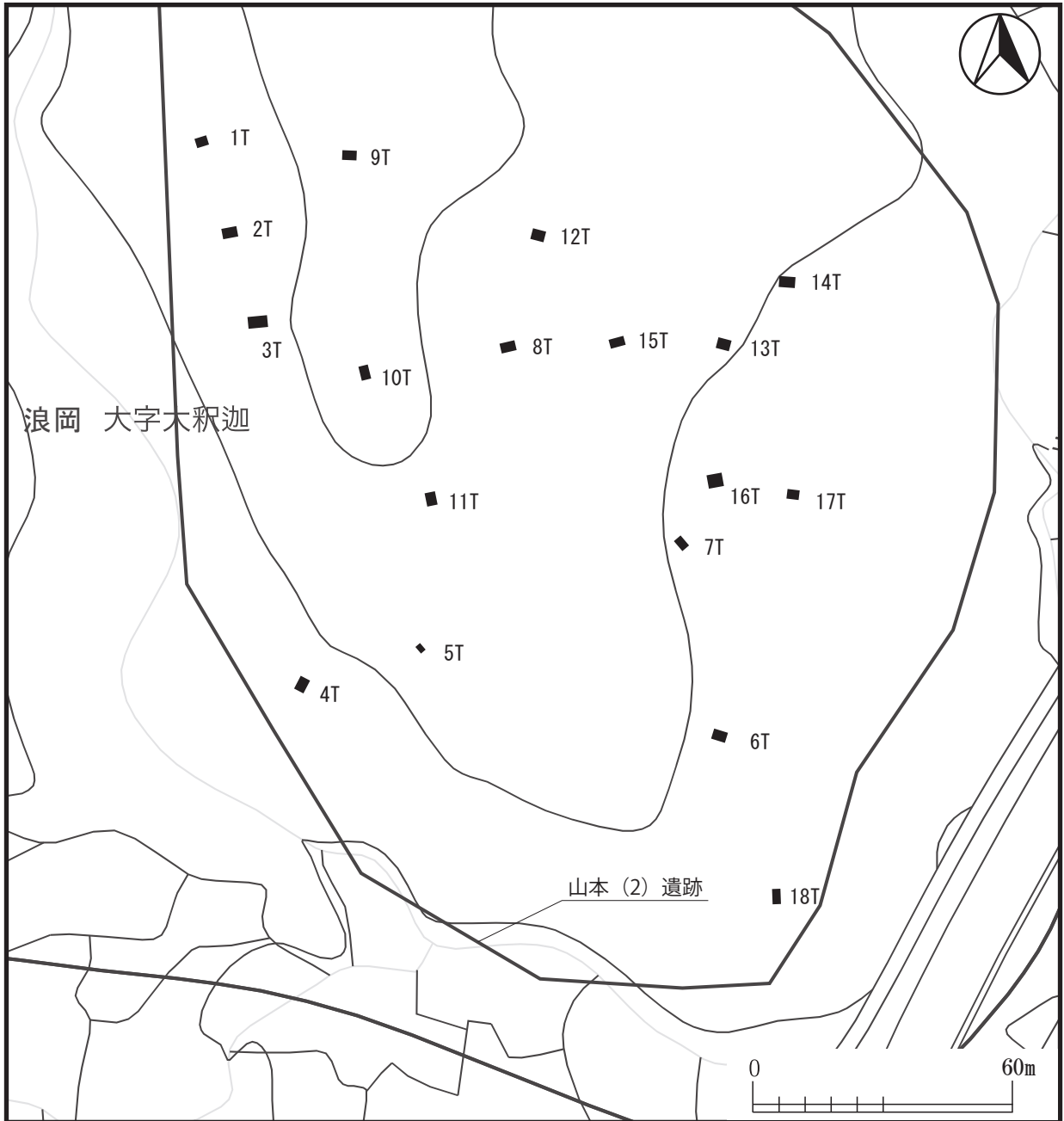


写真136 調査風景(W→)



写真137 2T(SW→)



写真138 2T断面(S→)

第33図・写真136～138 山本(2)遺跡



写真139 3T(W→)



写真140 3T断面(NW→)



写真141 4T(NE→)



写真142 5T(SE→)



写真143 8T(E→)



写真144 8T断面(S→)




写真145 10T(S→)




写真146 11T(S→)




写真147 13T(E→)




写真148 13T断面(N→)



写真149 14T(E→)



写真150 15T(E→)




写真151 16T(E→)



写真152 16T断面(N→)




写真153 18T(N→)

写真139～153 山本(2)遺跡

ふりがな	しないいせきはつくつちょうさほうこくしょにじゅうなな
書名	市内遺跡発掘調査報告書27
副書名	
シリーズ名	青森市埋蔵文化財調査報告書
シリーズ番号	第125集
編著者名	設楽政健
編集機関	青森市教育委員会
所在地	〒030-0801 青森県青森市新町一丁目3番7号 青森市役所駅前庁舎 TEL017-718-1392
発行年月日	西暦2019年3月22日

ふりがな 所収遺跡名	ふりがな 所在地	コード		世界測地系 (JDG2000)		調査期間	調査面積 ㎡	調査原因
		市町村	遺跡番号	北緯	東経			
やすたかっこいせいせき 安田(1)遺跡①	あおもりし おおあざやすたあざちかの 青森市大字安田字近野	02201	015	40° 48' 04"	140° 42' 39"	20180329	10	住宅建築
ちかのいせき 近野遺跡①	あおもりし おおあざやすたあざちかの 青森市大字安田字近野	02201	065	40° 48' 33"	140° 42' 14"	20180424	10	住宅建築
のじりのだいせきりんせつち 野尻野田遺跡隣接地	あおもりし おおあざのじりあざの 青森市大字野尻字野田	02201	283	40° 47' 00"	140° 46' 07"	20180511	5	住宅建築
さんないまるやまいせき 三内丸山遺跡	あおもりし おおあざさんないあざまるやま 青森市大字三内丸山	02201	021	40° 48' 51"	140° 42' 06"	20180514	23	駐車場・ 資材置場
やすたかっこいせいせき 安田(1)遺跡②	あおもりし おおあざやすたあざちかの 青森市大字安田字近野	02201	015	40° 48' 04"	140° 42' 39"	20180515	9	住宅建築
おおよさわのだかっこいせいせき 大矢沢野田(1)遺跡	あおもりし おおあざおおよさわあざとみ 青森市大字大矢沢字里見	02201	292	40° 48' 58"	140° 46' 26"	20180518	4	住宅建築
ながためいけいせき 長溜池遺跡	あおもりし なみおかおおあざながあざひらの 青森市浪岡大字女鹿沢字平野	02201	341	40° 42' 38"	140° 34' 12"	20180601	7	住宅建築
あかさかいせき 赤坂遺跡	あおもりし あかさかいちちやうめ 青森市赤坂一丁目	02201	053	40° 47' 58"	140° 48' 24"	20180604	11	住宅建築
ちかのいせき 近野遺跡②	あおもりし おおあざやすたあざちかの 青森市大字安田字近野	02201	065	40° 48' 28"	140° 42' 14"	20180605 20180608	16	住宅建築
めがさわいせき 女鹿沢遺跡	あおもりし なみおかおおあざめがさわあざひがしわせた 青森市浪岡大字女鹿沢字東早稲田	02201	410	40° 41' 58"	140° 35' 41"	20180612	6	住宅建築
もやまぶきかっこいせいせき 雲谷山吹(1)遺跡	あおもりし おおあざもやまぶきあざしきの 青森市大字雲谷字梨野木	02201	199	40° 44' 32"	140° 47' 23"	20180614	11	建物改築
えといせきりんせつち 江渡遺跡隣接地	あおもりし おおあざえといあざと 青森市大字石江字江渡	02201	163	40° 49' 16"	140° 41' 36"	20180615	11	住宅建築
ちかのいせき 近野遺跡③	あおもりし おおあざやすたあざちかの 青森市大字安田字近野	02201	065	40° 48' 34"	140° 42' 11"	20180628	14	住宅建築
しんじょうやまだかっこいせいせき 新城山田(4)・(5)遺跡	あおもりし おおあざしんじょうあざやまだ 青森市大字新城字山田	02201	266 267	40° 49' 57"	140° 39' 34"	20180705 20180706 20180710 20180712	24	鉄塔建設
こやなざいせき 小柳遺跡①	あおもりし こやなぎにちやうめ 青森市小柳二丁目	02201	059	40° 49' 27"	140° 47' 30"	20180713	7	住宅建築
いしえいせきりんせつち 石江遺跡隣接地	あおもりし おおあざいしえいあざおべ 青森市大字三内字沢部	02201	056	40° 49' 16"	140° 41' 40"	20180724	7	土地売買
こやなざいせき 小柳遺跡②	あおもりし おかづくりみちにちやうめ 青森市岡造道二丁目	02201	059	40° 49' 28"	140° 47' 16"	20180808	11	住宅建築
さわだいせき 沢田遺跡	あおもりし つくりみちさんちやうめ 青森市造道三丁目	02201	051	40° 49' 43"	140° 47' 16"	20180831	9	住宅建築
しんじょうやまだかっこいせいせき 新城山田(3)遺跡	あおもりし おおあざしんじょうあざやまだ 青森市大字新城字山田	02201	254	40° 49' 21"	140° 39' 15"	20181024	8	住宅建築
うちまんべかっこいせいせき 内真部(5)遺跡	あおもりし おおあざうちまんべあざきしだ 青森市大字内真部字岸田	02201	133	40° 54' 32"	140° 38' 45"	20181025	4	基地局建設
こやなざいせき 小柳遺跡③	あおもりし おかづくりみちにちやうめ 青森市岡造道二丁目	02201	059	40° 49' 28"	140° 47' 27"	20181101	6	住宅建築
こやなざいせき 小柳遺跡④	あおもりし こやなぎにちやうめ 青森市小柳二丁目	02201	059	40° 49' 26"	140° 47' 31"	20181102	4	住宅建築
しんじょうひらおかかっこいせいせき 新城平岡(3)遺跡隣接地	あおもりし おおあざしんじょうあざひらおか 青森市大字新城字平岡	02201	241	40° 49' 14"	140° 40' 41"	20181213	8	住宅建築
やまもとかっこいせいせき 山本(2)遺跡	あおもりし なみおかおおあざいしあざあざやまもと 青森市浪岡大字大釈迦字山本	02201	432	40° 45' 56"	140° 35' 13"	20181227 20181228	93	事務所倉庫建築

要約	平成30年度に実施した市内遺跡発掘調査事業について、青森市教育委員会実施の試掘・確認調査24件の調査成果〔平成29年度実施1箇所含。また、新城山田(4)・(5)遺跡は一括して報告〕及び新規登録・範囲変更遺跡や各事業照会の概要を所収した。
----	--

既刊埋蔵文化財関係報告書一覧

青森市の文化財 1	1962	『三内遺跡調査概報』	青森市埋蔵文化財調査報告書		
" 2	1965	『四ツ石遺跡調査概報』	" 第63集	2002	『稲山遺跡発掘調査概報Ⅳ』
" 3	1967	『玉清水遺跡調査概報』	" 第64集	2002	『市内遺跡発掘調査報告書』
" 4	1970	『三内丸山遺跡調査概報』	" 第65集	2003	『雲谷山吹(4)～(7)遺跡発掘調査報告書』
" 5	1971	『野木和遺跡調査報告書』	" 第66集	2003	『稲山遺跡発掘調査報告書Ⅲ』
" 6	1971	『玉清水Ⅲ遺跡発掘調査報告書』	" 第67集	2003	『深沢(3)遺跡発掘調査報告書』
" 7	1971	『大浦遺跡調査報告書』	" 第68集	2003	『近野遺跡発掘調査報告書』
" 8	1973	『孫内遺跡発掘調査報告書』	" 第69集	2003	『市内遺跡発掘調査報告書11』
	1979	『蛭沢遺跡』	" 第70集	2003	『小牧野遺跡発掘調査報告書Ⅶ』
	1983	『四戸橋遺跡調査報告書』	" 第71集	2004	『稲山遺跡発掘調査報告書Ⅳ』
青森市の埋蔵文化財	1983	『山野峠遺跡』	" 第72集	2004	『稲山遺跡発掘調査報告書Ⅴ』
	1985	『長森遺跡発掘調査報告書』	" 第73集	2004	『新町野遺跡発掘調査概報』
	1986	『田茂木野遺跡発掘調査報告書』	" 第74集	2004	『市内遺跡発掘調査報告書12』
	1987	『横内城跡発掘調査報告書』	" 第75集	2004	『江渡遺跡発掘調査報告書』
	1988	『三内丸山Ⅰ遺跡発掘調査報告書』	" 第76集	2005	『栄山(3)遺跡発掘調査報告書』
青森市埋蔵文化財調査報告書			" 第77集	2005	『赤坂遺跡発掘調査報告書』
" 第16集	1991	『山吹(1)遺跡発掘調査報告書』	" 第78集	2005	『三内丸山(8)遺跡発掘調査報告書』
" 第17集	1992	『埋蔵文化財出土遺物調査報告書』	" 第79集	2005	『市内遺跡発掘調査報告書13』
" 第18集	1993	『三内丸山(2)遺跡発掘調査概報』	" 第80集	2005	『合子沢松森(2)遺跡発掘調査概報』
" 第19集	1993	『市内遺跡発掘調査報告書』	" 第81集	2005	『石江遺跡群発掘調査概報』
" 第20集	1993	『小牧野遺跡発掘調査概報』	" 第82集	2006	『三内沢部(3)遺跡発掘調査報告書』
" 第21集	1994	『市内遺跡詳細分布調査報告書』	" 第83集	2006	『合子沢松森(2)遺跡発掘調査概報Ⅱ』
" 第22集	1994	『小三内遺跡発掘調査報告書』	" 第84集	2006	『新町野遺跡発掘調査概報Ⅱ』
" 第23集	1994	『三内丸山(2)・小三内遺跡発掘調査報告書』	" 第85集	2006	『小牧野遺跡発掘調査報告書Ⅹ』
" 第24集	1995	『横内遺跡・横内(2)遺跡発掘調査報告書』	" 第86集	2006	『市内遺跡発掘調査報告書14』
" 第25集	1995	『市内遺跡詳細分布調査報告書』	" 第87集	2006	『新町野遺跡発掘調査報告書Ⅲ』
" 第26集	1995	『桜峯(2)遺跡発掘調査報告書』	" 第88集	2006	『史跡高屋敷館遺跡環境整備報告書Ⅱ』
" 第27集	1996	『桜峯(1)遺跡発掘調査概報』	" 第89集	2006	『篠原遺跡発掘調査報告書』
" 第28集	1996	『三内丸山(2)遺跡発掘調査報告書』	" 第90集	2007	『月見野(1)遺跡発掘調査報告書』
" 第29集	1996	『市内遺跡詳細分布調査報告書』	" 第91集	2007	『市内遺跡発掘調査報告書15』
" 第30集	1996	『小牧野遺跡発掘調査報告書』	" 第92集	2007	『新町野遺跡発掘調査概報Ⅲ』
" 第31集	1997	『市内遺跡詳細分布調査報告書』	" 第93集	2007	『合子沢松森(2)遺跡発掘調査報告書』
" 第32集	1997	『桜峯(1)遺跡発掘調査概報Ⅱ』	" 第94集	2007	『石江遺跡群発掘調査報告書』
" 第33集	1997	『新町野遺跡試掘調査報告書』	" 第95集	2008	『野尻(4)遺跡発掘調査報告書』
" 第34集	1997	『葛野(2)遺跡発掘調査報告書』	" 第96集	2008	『葛野遺跡群発掘調査報告書』
" 第35集	1997	『小牧野遺跡発掘調査報告書Ⅱ』	" 第97集	2008	『市内遺跡発掘調査報告書16』
" 第36集	1998	『桜峯(1)遺跡発掘調査報告書』	" 第98集	2008	『新町野遺跡発掘調査報告書Ⅳ』
" 第37集	1998	『新町野遺跡発掘調査報告書』	" 第99集	2009	『市内遺跡発掘調査報告書17』
" 第38集	1998	『野木遺跡発掘調査報告書』	" 第100集	2009	『阿部野(1)遺跡発掘調査報告書』
" 第39集	1998	『市内遺跡詳細分布調査報告書』	" 第101集	2009	『大矢沢野田遺跡群発掘調査報告書Ⅱ』
" 第40集	1998	『小牧野遺跡発掘調査報告書Ⅲ』	" 第102集	2009	『細越館遺跡発掘調査報告書』
" 第41集	1998	『野木遺跡発掘調査概報』	" 第103集	2010	『市内遺跡発掘調査報告書18』
" 第42集	1998	『熊沢遺跡発掘調査概報』	" 第104集	2010	『長溜池遺跡発掘調査報告書』
" 第43集	1999	『市内遺跡詳細分布調査報告書』	" 第105集	2010	『葛野(3)遺跡発掘調査報告書』
" 第44集	1999	『葛野(2)遺跡発掘調査報告書Ⅱ』	" 第106集	2010	『石江遺跡群発掘調査報告書Ⅱ』
" 第45集	1999	『小牧野遺跡発掘調査報告書Ⅳ』	" 第107集	2011	『石江遺跡群発掘調査報告書Ⅲ』
" 第46集	1999	『新町野・野木遺跡発掘調査概報』	" 第108集	2011	『石江遺跡群発掘調査報告書Ⅳ』
" 第47集	1999	『稲山遺跡発掘調査概報』	" 第109集	2011	『市内遺跡発掘調査報告書19』
" 第48集	2000	『熊沢遺跡発掘調査報告書』	" 第110集	2012	『市内遺跡発掘調査報告書20』
" 第49集	2000	『稲山遺跡発掘調査概報Ⅱ』	" 第111集	2012	『野尻館遺跡発掘調査報告書』
" 第50集	2000	『小牧野遺跡発掘調査報告書Ⅴ』	" 第112集	2012	『石江遺跡群発掘調査報告書Ⅴ』
" 第51集	2000	『桜峯(1)・雲谷山吹(3)遺跡発掘調査報告書』	" 第113集	2013	『石江遺跡群発掘調査報告書Ⅵ』
" 第52集	2000	『大矢沢野田(1)遺跡調査報告書』	" 第114集	2013	『市内遺跡発掘調査報告書21』
" 第53集	2000	『市内遺跡発掘調査報告書』	" 第115集	2013	『大矢沢野田遺跡群発掘調査報告書Ⅲ』
" 第54集	2001	『新町野遺跡発掘調査報告書Ⅱ・野木遺跡発掘調査報告書Ⅱ』	" 第116集	2014	『石江遺跡群発掘調査報告書Ⅶ』
" 第55集	2001	『小牧野遺跡発掘調査報告書Ⅵ』	" 第117集	2014	『市内遺跡発掘調査報告書22』
" 第56集	2001	『稲山遺跡発掘調査報告書Ⅰ』	" 第118集	2015	『市内遺跡発掘調査報告書23』
" 第57集	2001	『稲山遺跡発掘調査概報Ⅲ』	" 第119集	2016	『市内遺跡発掘調査報告書24』
" 第58集	2001	『大矢沢野田(1)遺跡発掘調査概報Ⅱ』	" 第120集	2017	『川原館遺跡・中道遺跡・東早稲田遺跡群発掘調査報告書』
" 第59集	2001	『市内遺跡発掘調査報告書』	" 第121集	2017	『市内遺跡発掘調査報告書25』
" 第60集	2002	『小牧野遺跡発掘調査報告書Ⅶ』	" 第122集	2018	『市内遺跡発掘調査報告書26』
" 第61集	2002	『大矢沢野田(1)遺跡発掘調査報告書』	" 第123集	2018	『野尻(4)遺跡発掘調査報告書Ⅱ』
" 第62集	2002	『稲山遺跡発掘調査報告書Ⅱ』	" 第124集	2019	『国史跡高屋敷館遺跡環境整備報告書Ⅲ』
			" 第125集	2019	『市内遺跡発掘調査報告書27』

青森市埋蔵文化財調査報告書第125集

市内遺跡発掘調査報告書27

発行年月日 2019年（平成31年）3月22日

編集 青森市教育委員会
〒030-0801 青森県青森市新町一丁目3番7号
青森市役所駅前庁舎
TEL 017-718-1392

印刷 社会福祉法人 青森県コロニー協会
〒030-0943 青森県青森市幸畑字松元62-3
TEL 017-738-2021

