

サクシュコトニ川遺跡


北海道大学構内で発掘された西暦9世紀代の原初的農耕集落

1986

北海道大学

[図版編]

2



正誤表【図版編】

頁	Plat 番号	誤	正
P.15	PL. ㊦ -4	スケール c m	m
P.66	PL. ㊦ -57	グリッド 21-16	グリッド 20-16
P.76	PL. ㊦ -65	グリッド 21-16	グリッド 20-16
P.81	PL. ㊦ -70	全体図グリッド位置 19-14, 20-14	トル
		全体図グリッド位置欠落	グリッド 19-16,20-16
P.91	PL. ㊦ -79	全体図グリッド位置欠落	グリッド 18-16
P.99	PL. ㊦ -87	グリッド15-(欠落部分)	グリッド 15-17
P.162	PL. ㊦ -171	全体図グリッド 08-09	トル
P.204	PL. ㊦ -231	グリッド17-1 (欠落部分)	グリッド 17-11
P.210	PL. ㊦ -240	全体図グリッド 13-20	トル
		全体図グリッド位置欠落	グリッド 13-21
P.218	PL. ㊦ -251	グリッド数字欠落	グリッド 12-11
P.221	PL. ㊦ -254	欠落	(1) 焼土43, (2) 焼土54
P.252	PL. ㊦ -292	全体図グリッド 28-16	トル
		全体図グリッド位置欠落	グリッド 26-16
P.273	PL. ㊦ -316	個体番号	遺物番号
P.274	PL. ㊦ -317	個体番号	遺物番号
P.302	PL. ㊦ -344	グリッドの数字逆転部分	前頁に従う
P.304	PL. ㊦ -346	Millets:a b)Foxtail Dorsal(L)and Ventral(R)	Millets:g g)Foxtail(Awa) Dorsal(h1)and Ventral(h2)Views
P.305	PL. ㊦ -347	b)Rice	b)Vigna
P.329		追加	PL. ㊦ -371 植物遺存体



サクシュコトニ川遺跡とその周辺の航空写真



柵状遺構-テシ-の全景(左岸側から)



1号竪穴住居跡のカマドの状況(右側が焚口にあたる)



2号竪穴住居跡のカマド焚口の状況。支脚6が埋め込まれている(左側が焚口にあたる)



2号竪穴住居跡の炭化材(西壁)



1号土壇の壘と焼土(上が北西)



焼土33と地層状況(北から)



5号土壇の炭の分布(南西から)



個体番号 坏17「夫」の字部分の拡大写真(「文字」の高さは約17.2%)



環状錫製品(左)と鉄製品(右)(大きさは左で34%)



柵状遺構-テシ-出土の木製魚具(大きさは左端で長さ175%)

サクシュコトニ川遺跡

北海道大学構内で発掘された西暦9世紀代の原初的農耕集落

1986

北海道大学

〔図版編〕

2

[図版編目次]

▶ 巻頭図版

1	サクシュコトニ川遺跡とその周辺の航空写真	I
2~5	サクシュコトニ川遺跡の遺構および出土遺物	II

▶ サクシュコトニ川遺跡

PL. ②-1	サクシュコトニ川遺跡の位置	12
PL. ②-2	サクシュコトニ川遺跡の位置と北大構内の遺跡分布図	13
PL. ②-3	サクシュコトニ川遺跡の発掘区と周辺の図	14
PL. ②-4	サクシュコトニ川遺跡の地形および遺構配置図	15
PL. ②-5	サクシュコトニ川遺跡の土層断面図 ①	16
PL. ②-6	サクシュコトニ川遺跡の土層断面図 ②	17
PL. ②-7	サクシュコトニ川遺跡の発掘	18

▶ 第1文化層

PL. ②-8	第1文化層(第Ⅲ層)からの出土土器 ①	20
PL. ②-9	第1文化層(第Ⅲ層)からの出土土器 ②	21
PL. ②-10	個体番号甕53の破片分布図	22
PL. ②-11	個体番号甕54の破片分布図	23
PL. ②-12	個体番号甕56の破片分布図	23
PL. ②-13	個体番号甕55の破片分布図	24
PL. ②-14	個体番号甕101の破片分布図	25
PL. ②-15	第1文化層出土土器総破片の分布図	26

▶ 第2文化層

PL. ②-16	1号竪穴住居跡 炭化物の分布図, 平面図および断面図	28
PL. ②-17	1号竪穴住居跡のカマド平面図および断面図	29
PL. ②-18	1号竪穴住居跡 ①	30
PL. ②-19	1号竪穴住居跡 ②	31
PL. ②-20	1号竪穴住居跡などからの出土土器	32
PL. ②-21	個体番号甕7の破片分布図	33
PL. ②-22	個体番号甕9の破片分布図	33
PL. ②-23	個体番号甕10の破片分布図	34
PL. ②-24	個体番号甕20の破片分布図	35
PL. ②-25	2号竪穴住居跡 平面図	36
PL. ②-26	2号竪穴住居跡 土層断面図と断面図	37
PL. ②-27	2号竪穴住居跡のカマド平面図および断面図	38
PL. ②-28	2号竪穴住居跡のカマド内遺物分布図と最終平面図	39
PL. ②-29	2号竪穴住居跡 ①	40
PL. ②-30	2号竪穴住居跡 ②	41
PL. ②-31	2号竪穴住居跡 ③	42
PL. ②-32	2号竪穴住居跡などからの出土土器 ①	43
PL. ②-33	2号竪穴住居跡などからの出土土器 ②	44
PL. ②-34	2号竪穴住居跡などからの出土土器 ③	45
PL. ②-35	2号竪穴住居跡などからの出土土器 ④	46
PL. ②-36	2号竪穴住居跡などからの出土土器 ⑤	47
PL. ②-37	2号竪穴住居跡などからの出土土器 ⑥	48

PL. Ⅱ-38	2号竖穴住居跡などからの出土土器 ⑦	49
PL. Ⅱ-39	2号竖穴住居跡などからの出土土器 ⑧	50
PL. Ⅱ-40	2号竖穴住居跡などからの出土土器 ⑨	51
PL. Ⅱ-41	2号竖穴住居跡などからの出土土器 ⑩	52
PL. Ⅱ-42	2号竖穴住居跡などからの出土土器 ⑪	53
PL. Ⅱ-43	2号竖穴住居跡などからの出土土器 ⑫	54
PL. Ⅱ-44	個体番号坏4の破片分布図	55
PL. Ⅱ-45	個体番号坏5の破片分布図	55
PL. Ⅱ-46	個体番号坏7の破片分布図	56
PL. Ⅱ-47	個体番号坏18の破片分布図	56
PL. Ⅱ-48	個体番号甕4の破片分布図	57
PL. Ⅱ-49	個体番号甕11の破片分布図	58
PL. Ⅱ-50	個体番号甕12の破片分布図	59
PL. Ⅱ-51	個体番号甕15の破片分布図	60
PL. Ⅱ-52	個体番号甕23の破片分布図	61
PL. Ⅱ-53	個体番号甕26の破片分布図	62
PL. Ⅱ-54	個体番号甕27の破片分布図	63
PL. Ⅱ-55	個体番号甕28の破片分布図	64
PL. Ⅱ-56	個体番号甕29の破片分布図	65
PL. Ⅱ-57	個体番号甕30の破片分布図	66
PL. Ⅱ-58	個体番号甕31の破片分布図	67
PL. Ⅱ-59	個体番号甕32の破片分布図	68
PL. Ⅱ-60	個体番号甕33の破片分布図	69
PL. Ⅱ-61	個体番号甕34の破片分布図	70
PL. Ⅱ-62	個体番号甕35の破片分布図	72
PL. Ⅱ-63	個体番号甕36の破片分布図	73
PL. Ⅱ-64	個体番号甕37の破片分布図	74
PL. Ⅱ-65	個体番号甕38の破片分布図	76
PL. Ⅱ-66	個体番号甕41の破片分布図	77
PL. Ⅱ-67	個体番号甕42の破片分布図	78
PL. Ⅱ-68	個体番号甕45の破片分布図	79
PL. Ⅱ-69	個体番号甕49の破片分布図	80
PL. Ⅱ-70	個体番号甕52の破片分布図	81
PL. Ⅱ-71	個体番号甕59の破片分布図	82
PL. Ⅱ-72	個体番号甕63の破片分布図	83
PL. Ⅱ-73	個体番号甕62の破片分布図	85
PL. Ⅱ-74	個体番号甕65の破片分布図	86
PL. Ⅱ-75	個体番号甕66の破片分布図	87
PL. Ⅱ-76	個体番号甕67の破片分布図	88
PL. Ⅱ-77	個体番号甕68の破片分布図	89
PL. Ⅱ-78	個体番号甕69の破片分布図	90
PL. Ⅱ-79	個体番号甕70の破片分布図	91
PL. Ⅱ-80	個体番号甕72の破片分布図	92
PL. Ⅱ-81	個体番号甕75の破片分布図	93
PL. Ⅱ-82	個体番号甕85の破片分布図	94
PL. Ⅱ-83	個体番号甕87の破片分布図	96
PL. Ⅱ-84	個体番号甕92の破片分布図	97
PL. Ⅱ-85	個体番号甕95の破片分布図	97
PL. Ⅱ-86	個体番号甕93の破片分布図	98
PL. Ⅱ-87	個体番号甕105の破片分布図	99
PL. Ⅱ-88	個体番号甕115の破片分布図	100
PL. Ⅱ-89	個体番号甕116の破片分布図	101

PL. ㉒-90	個体番号壘118の破片分布図	102
PL. ㉒-91	個体番号壘156の破片分布図	104
PL. ㉒-92	3号竪穴住居跡の炭化物分布図	105
PL. ㉒-93	3号竪穴住居跡 平面図	106
PL. ㉒-94	3号竪穴住居跡の土層断面図と断面図	107
PL. ㉒-95	3号竪穴住居跡のカマド平面図と土層断面図	108
PL. ㉒-96	3号竪穴住居跡のカマド最終平面図と断面図	109
PL. ㉒-97	3号竪穴住居跡 ①	110
PL. ㉒-98	3号竪穴住居跡 ②	111
PL. ㉒-99	3号竪穴住居跡などからの出土土器 ①	112
PL. ㉒-100	3号竪穴住居跡などからの出土土器 ②	113
PL. ㉒-101	個体番号坏13の破片分布図	114
PL. ㉒-102	個体番号坏107の破片分布図	114
PL. ㉒-103	個体番号坏111の破片分布図	115
PL. ㉒-104	個体番号壘6の破片分布図	115
PL. ㉒-105	個体番号壘71の破片分布図	116
PL. ㉒-106	個体番号壘78の破片分布図	118
PL. ㉒-107	個体番号壘81の破片分布図	119
PL. ㉒-108	個体番号壘82の破片分布図	119
PL. ㉒-109	個体番号壘83の破片分布図	120
PL. ㉒-110	個体番号壘104の破片分布図	120
PL. ㉒-111	個体番号壘108の破片分布図	121
PL. ㉒-112	個体番号壘134の破片分布図	121
PL. ㉒-113	個体番号壘138の破片分布図	122
PL. ㉒-114	個体番号壘165の破片分布図	122
PL. ㉒-115	個体番号壘166の破片分布図	123
PL. ㉒-116	個体番号壘170の破片分布図	123
PL. ㉒-117	4号竪穴住居跡 平面図と断面図, 土層断面図とカマドの土層断面図	124
PL. ㉒-118	4号竪穴住居跡	125
PL. ㉒-119	4号竪穴住居跡などからの出土土器	126
PL. ㉒-120	個体番号壘18の破片分布図	127
PL. ㉒-121	個体番号壘22の破片分布図	127
PL. ㉒-122	個体番号壘25の破片分布図	128
PL. ㉒-123	5号竪穴住居跡 平面図	129
PL. ㉒-124	5号竪穴住居跡 土層断面図と断面図	130
PL. ㉒-125	5号竪穴住居跡 カマドの図	131
PL. ㉒-126	5号竪穴住居跡	132
PL. ㉒-127	5号竪穴住居跡などからの出土土器 ①	133
PL. ㉒-128	5号竪穴住居跡などからの出土土器 ②	134
PL. ㉒-129	5号竪穴住居跡などからの出土土器 ③	135
PL. ㉒-130	5号竪穴住居跡などからの出土土器 ④	136
PL. ㉒-131	個体番号坏2の破片分布図	137
PL. ㉒-132	個体番号坏8の破片分布図	137
PL. ㉒-133	個体番号坏12の破片分布図	137
PL. ㉒-134	個体番号坏19の破片分布図	138
PL. ㉒-135	個体番号坏29の破片分布図	138
PL. ㉒-136	個体番号坏112の破片分布図	138
PL. ㉒-137	個体番号坏33の破片分布図	139
PL. ㉒-138	個体番号須恵器4の破片分布図	139
PL. ㉒-139	個体番号須恵器11の破片分布図	140
PL. ㉒-140	個体番号壘1の破片分布図	140
PL. ㉒-141	個体番号壘2の破片分布図	141

PL. Ⅱ-142	個体番号甕3の破片分布図	141
PL. Ⅱ-143	個体番号甕8の破片分布図	142
PL. Ⅱ-144	個体番号甕16の破片分布図	142
PL. Ⅱ-145	個体番号甕17の破片分布図	143
PL. Ⅱ-146	個体番号甕44の破片分布図	143
PL. Ⅱ-147	個体番号甕24の破片分布図	144
PL. Ⅱ-148	個体番号甕39の破片分布図	145
PL. Ⅱ-149	個体番号甕40の破片分布図	146
PL. Ⅱ-150	個体番号甕74の破片分布図	147
PL. Ⅱ-151	個体番号甕103の破片分布図	148
PL. Ⅱ-152	個体番号甕141の破片分布図	148
PL. Ⅱ-153	1号土壌 炭化物・焼土面の図	149
PL. Ⅱ-154	1号土壌 炭化物・焼土面の図と土器の図	150
PL. Ⅱ-155	1号土壌 最終平面図と土層断面図	151
PL. Ⅱ-156	1号土壌	151
PL. Ⅱ-157	1号土壌およびその周辺の焼土・炭化物層などからの出土土器 ①	152
PL. Ⅱ-158	1号土壌およびその周辺の焼土・炭化物層などからの出土土器 ②	153
PL. Ⅱ-159	1号土壌およびその周辺の焼土・炭化物層などからの出土土器 ③	154
PL. Ⅱ-160	2号土壌 平面図と土層断面図	155
PL. Ⅱ-161	2号土壌	155
PL. Ⅱ-162	3号土壌 平面図・土層図・断面図と出土した礫の重量ヒストグラム	156
PL. Ⅱ-163	3号土壌	156
PL. Ⅱ-164	4号土壌上面の炭化物・焼土の分布と土層断面図	157
PL. Ⅱ-165	4号土壌 最終平面図と断面図	158
PL. Ⅱ-166	4号土壌	159
PL. Ⅱ-167	個体番号坏26の破片分布図	160
PL. Ⅱ-168	個体番号坏32の破片分布図	160
PL. Ⅱ-169	個体番号坏66の破片分布図	161
PL. Ⅱ-170	個体番号坏68の破片分布図	161
PL. Ⅱ-171	個体番号坏73の破片分布図	162
PL. Ⅱ-172	個体番号坏75の破片分布図	162
PL. Ⅱ-173	個体番号甕14の破片分布図	163
PL. Ⅱ-174	個体番号甕51の破片分布図	164
PL. Ⅱ-175	個体番号甕89の破片分布図	164
PL. Ⅱ-176	個体番号甕73の破片分布図	165
PL. Ⅱ-177	個体番号甕76の破片分布図	166
PL. Ⅱ-178	個体番号甕98の破片分布図	167
PL. Ⅱ-179	個体番号甕100の破片分布図	167
PL. Ⅱ-180	個体番号甕152の破片分布図	168
PL. Ⅱ-181	5号土壌 炭化物の分布図・土層断面図と最終平面図	169
PL. Ⅱ-182	5号土壌	170
PL. Ⅱ-183	個体番号坏48の破片分布図	171
PL. Ⅱ-184	個体番号坏63の破片分布図	171
PL. Ⅱ-185	個体番号坏71の破片分布図	172
PL. Ⅱ-186	個体番号坏108の破片分布図	172
PL. Ⅱ-187	個体番号坏100の破片分布図	173
PL. Ⅱ-188	個体番号甕79の破片分布図	173
PL. Ⅱ-189	6号土壌 炭化物層(④層)上面, 最終平面図と土層断面図	174
PL. Ⅱ-190	6号土壌	175
PL. Ⅱ-191	個体番号坏15の破片分布図	176
PL. Ⅱ-192	個体番号坏47の破片分布図	176
PL. Ⅱ-193	須恵器10の破片分布図	177

PL. ㉒-194	土壌などからの出土土器	178
PL. ㉒-195	集石の図と礫重量ヒストグラム	179
PL. ㉒-196	集石	180
PL. ㉒-197	炭化物マウンド 平面図	181
PL. ㉒-198	炭化物マウンドにおける遺物の出土状況	182
PL. ㉒-199	炭化物マウンド 土層断面図	183
PL. ㉒-200	炭化物マウンド ①	184
PL. ㉒-201	炭化物マウンド ②	185
PL. ㉒-202	炭化物マウンドなどからの出土土器 ①	186
PL. ㉒-203	炭化物マウンドなどからの出土土器 ②	187
PL. ㉒-204	炭化物マウンドなどからの出土土器 ③	188
PL. ㉒-205	炭化物マウンドなどからの出土土器 ④	189
PL. ㉒-206	炭化物マウンドなどからの出土土器 ⑤	190
PL. ㉒-207	炭化物マウンドなどからの出土土器 ⑥	191
PL. ㉒-208	炭化物マウンドなどからの出土土器 ⑦	192
PL. ㉒-209	個体番号坏3の破片分布図	193
PL. ㉒-210	個体番号坏6の破片分布図	193
PL. ㉒-211	個体番号坏10の破片分布図	194
PL. ㉒-212	個体番号坏16の破片分布図	194
PL. ㉒-213	個体番号坏17の破片分布図	195
PL. ㉒-214	個体番号坏21の破片分布図	195
PL. ㉒-215	個体番号坏22の破片分布図	196
PL. ㉒-216	個体番号坏24の破片分布図	196
PL. ㉒-217	個体番号坏28の破片分布図	197
PL. ㉒-218	個体番号坏30の破片分布図	197
PL. ㉒-219	個体番号坏31の破片分布図	198
PL. ㉒-220	個体番号坏35の破片分布図	198
PL. ㉒-221	個体番号坏36の破片分布図	199
PL. ㉒-222	個体番号坏37の破片分布図	200
PL. ㉒-223	個体番号坏41の破片分布図	200
PL. ㉒-224	個体番号坏42の破片分布図	201
PL. ㉒-225	個体番号坏43の破片分布図	201
PL. ㉒-226	個体番号坏51の破片分布図	202
PL. ㉒-227	個体番号坏53の破片分布図	202
PL. ㉒-228	個体番号坏54の破片分布図	203
PL. ㉒-229	個体番号坏57の破片分布図	203
PL. ㉒-230	個体番号坏55の破片分布図	204
PL. ㉒-231	個体番号坏58の破片分布図	204
PL. ㉒-232	個体番号坏61の破片分布図	205
PL. ㉒-233	個体番号坏62の破片分布図	205
PL. ㉒-234	個体番号坏64の破片分布図	206
PL. ㉒-235	個体番号坏70の破片分布図	206
PL. ㉒-236	個体番号坏106の破片分布図	207
PL. ㉒-237	個体番号坏110の破片分布図	207
PL. ㉒-238	個体番号須恵器2の破片分布図	208
PL. ㉒-239	個体番号須恵器(瓶)8の破片分布図	209
PL. ㉒-240	個体番号甕21の破片分布図	210
PL. ㉒-241	個体番号甕43の破片分布図	211
PL. ㉒-242	個体番号甕57の破片分布図	212
PL. ㉒-243	個体番号甕48の破片分布図	214
PL. ㉒-244	個体番号甕90の破片分布図	214
PL. ㉒-245	個体番号甕96の破片分布図	215

PL. ②-246	個体番号夔99の破片分布図	215
PL. ②-247	個体番号夔102の破片分布図	216
PL. ②-248	個体番号夔161の破片分布図	216
PL. ②-249	個体番号夔113の破片分布図	217
PL. ②-250	個体番号夔119の破片分布図	217
PL. ②-251	個体番号夔179の破片分布図	218
PL. ②-252	焼土・炭化物分布図 ①	219
PL. ②-253	焼土・炭化物分布図 ②	220
PL. ②-254	焼土・炭化物分布図 ③	221
PL. ②-255	焼土分布図 ④ と礫の重量ヒストグラム	222
PL. ②-256	焼土・炭化物分布図 ⑤	223
PL. ②-257	炭化物52の平面図	224
PL. ②-258	焼土・炭化物 ①	225
PL. ②-259	焼土・炭化物 ②	226
PL. ②-260	焼土・炭化物 ③	227
PL. ②-261	焼土・炭化物遺構などからの出土土器 ①	228
PL. ②-262	焼土・炭化物遺構などからの出土土器 ②	229
PL. ②-263	焼土・炭化物遺構などからの出土土器 ③	230
PL. ②-264	焼土・炭化物遺構などからの出土土器 ④	231
PL. ②-265	焼土43(4)と遺構外からの出土土器	232
PL. ②-266	炭化物52などからの出土土器 ①	233
PL. ②-267	炭化物52などからの出土土器 ②	234
PL. ②-268	遺構外からの出土土器 ①	235
PL. ②-269	遺構外からの出土土器 ②	236
PL. ②-270	個体番号坏9の破片分布図	237
PL. ②-271	個体番号坏11の破片分布図	238
PL. ②-272	個体番号坏46の破片分布図	238
PL. ②-273	個体番号坏25の破片分布図	239
PL. ②-274	個体番号坏38の破片分布図	240
PL. ②-275	個体番号坏49の破片分布図	241
PL. ②-276	個体番号坏60の破片分布図	242
PL. ②-277	個体番号坏76の破片分布図	243
PL. ②-278	個体番号坏78の破片分布図	244
PL. ②-279	個体番号坏84の破片分布図	244
PL. ②-280	個体番号坏93の破片分布図	244
PL. ②-281	個体番号坏90の破片分布図	245
PL. ②-282	個体番号坏94の破片分布図	245
PL. ②-283	個体番号坏99の破片分布図	245
PL. ②-284	個体番号坏98の破片分布図	246
PL. ②-285	個体番号坏104の破片分布図	246
PL. ②-286	個体番号坏113の破片分布図	246
PL. ②-287	個体番号須恵器7の破片分布図	247
PL. ②-288	個体番号夔64の破片分布図	248
PL. ②-289	個体番号夔61の破片分布図	250
PL. ②-290	個体番号夔77の破片分布図	251
PL. ②-291	個体番号夔158の破片分布図	252
PL. ②-292	個体番号夔162の破片分布図	252
PL. ②-293	個体番号夔159の破片分布図	253
PL. ②-294	個体番号夔180の破片分布図	254
PL. ②-295	サクシュコトニ川遺跡等第2文化層出土器の文様および整形痕	255
PL. ②-296	第2文化層出土土器の総破片の分布図	256
PL. ②-297	土製支脚 ①	257

PL. ②-298	土製支脚 ②	258
PL. ②-299	土製紡錘車 ①	259
PL. ②-300	土製紡錘車 ②	260
PL. ②-301	個体番号支脚1の破片分布図	261
PL. ②-302	個体番号支脚2の破片分布図	261
PL. ②-303	個体番号支脚3の破片分布図	262
PL. ②-304	個体番号支脚4の破片分布図	262
PL. ②-305	個体番号支脚5の破片分布図	263
PL. ②-306	個体番号支脚6の破片分布図	263
PL. ②-307	個体番号支脚7の破片分布図	263
PL. ②-308	個体番号紡錘車1～14の破片分布図	264
PL. ②-309	土製玉	266
PL. ②-310	土製羽口, 金属製品, 石製品	267
PL. ②-311	鉄滓・鉄製品の破片分布図	268
PL. ②-312	土製玉の破片分布図	270
PL. ②-313	羽口の破片分布図	270
PL. ②-314	石器の分布と接合関係の図 ①	271
PL. ②-315	石器の分布と接合関係の図 ②	272
PL. ②-316	石器, 石核, 剥片と接合図 ①	273
PL. ②-317	石器, 石核, 剥片と接合図 ②	274
PL. ②-318	石器, 石核, 剥片 ①	275
PL. ②-319	石器, 石核, 剥片 ②	276
PL. ②-320	埋没河川(00-15↔08-15グリッド)の地層図	277
PL. ②-321	テシの全体平面図	278
PL. ②-322	テシの杭立面図	280
PL. ②-323	テシ ①	281
PL. ②-324	テシ ②	282
PL. ②-325	テシ ③	283
PL. ②-326	テシ ④	284
PL. ②-327	テシ ⑤	285
PL. ②-328	木製魚具とマレク	286
PL. ②-329	木製品 ①	287
PL. ②-330	木製品 ②	288
PL. ②-331	木製品 ③ と割杭および土器片	289
PL. ②-332	割杭	290
PL. ②-333	丸杭と横材	291
PL. ②-334	横材	292
PL. ②-335	横木・杭などに転用された廃材, 補助材に用いたヤナギ, 丸太	293
PL. ②-336	テシの割杭と丸杭の分布図	294
PL. ②-337	テシ出土の遺物分布図	295
PL. ②-338	丸杭の樹種別分布図	296
PL. ②-339	横木割材の形状別分布図	297
PL. ②-340	横木割材の樹種別分布図	298
PL. ②-341	廃材の樹種別分布図	299
PL. ②-342	針葉樹加工材流木の分布図	300
PL. ②-343	割材の木取り分布図	301
PL. ②-344	横木割材の木取り分布図	302
PL. ②-345	動物遺存体	303
PL. ②-346	植物遺存体 ①	304
PL. ②-347	植物遺存体 ②	305
PL. ②-348	テシ木材の組織・構造 ①	306
PL. ②-349	テシ木材の組織・構造 ②	307

PL. ②-350	テシ木材の組織・構造 ③	308
PL. ②-351	テシ木材の組織・構造 ④	309
PL. ②-352	テシ木材の組織・構造 ⑤	310
PL. ②-353	テシ木材の組織・構造 ⑥	311
PL. ②-354	テシ木材の組織・構造 ⑦	312
PL. ②-355	テシ木材の組織・構造 ⑧	313
PL. ②-356	テシ木材の組織・構造 ⑨	314
PL. ②-357	テシ木材の組織・構造 ⑩	315
PL. ②-358	テシ木材の組織・構造 ⑪	316
PL. ②-359	テシ木材の組織・構造 ⑫	317
PL. ②-360	炭化材の組織・構造 ①	318
PL. ②-361	炭化材の組織・構造 ②	319
PL. ②-362	炭化材の組織・構造 ③	320
PL. ②-363	炭化材の組織・構造 ④	321
PL. ②-364	炭化材の組織・構造 ⑤	322
PL. ②-365	炭化材の組織・構造 ⑥	323
PL. ②-366	炭化材の組織・構造 ⑦	324
PL. ②-367	炭化材の組織・構造 ⑧	325
PL. ②-368	炭化材の組織・構造 ⑨	326
PL. ②-369	炭化材の組織・構造 ⑩	327
PL. ②-370	主な花粉・孢子化石	328

◀凡例▶

●遺構、遺物などの実測図や写真について

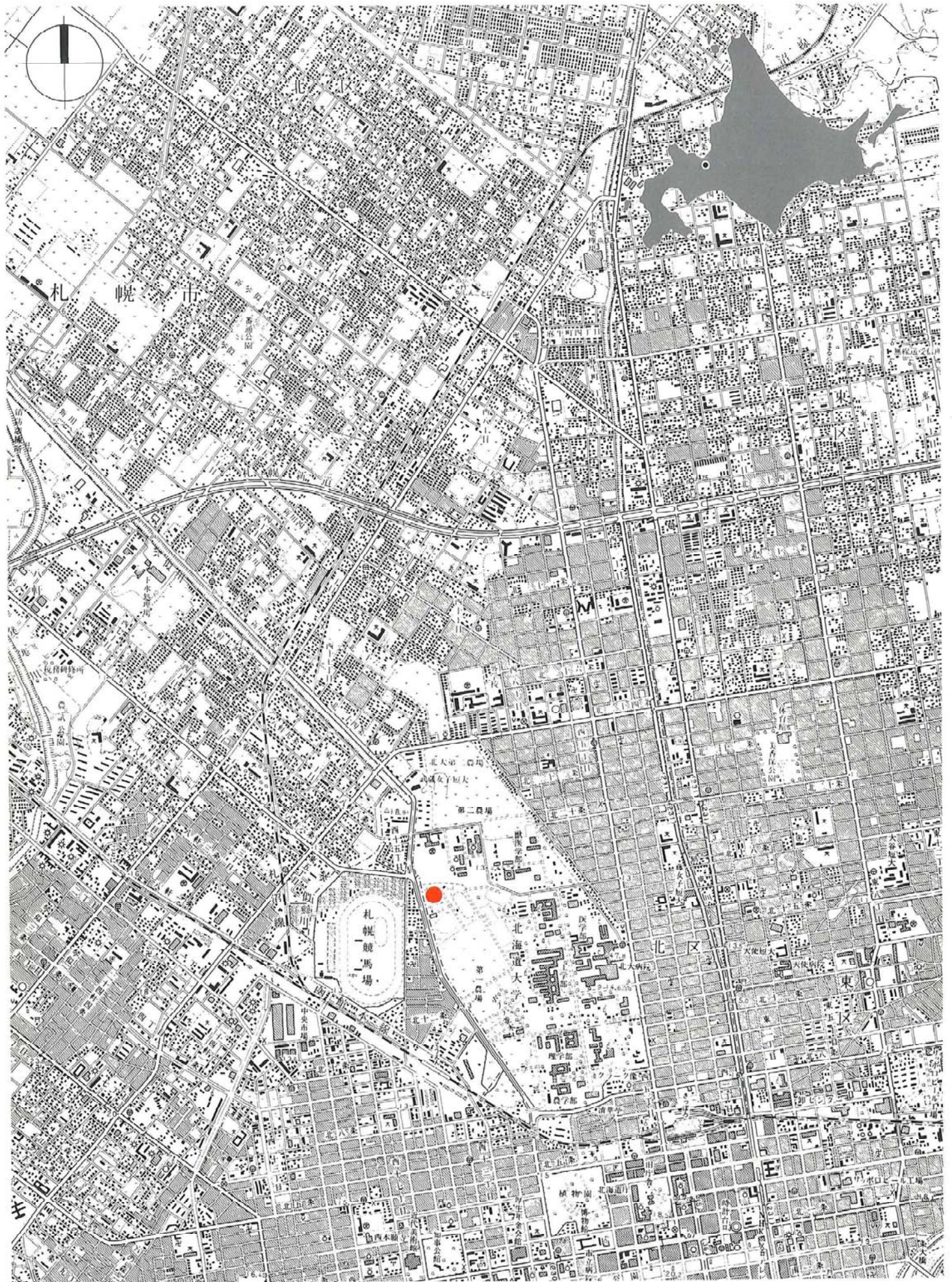
- ① 本文編を「PL. Ⅰ」, 図版編を「PL. Ⅱ」として示した。
- ② 遺物に関連するPL. は本文編の付表において示した。
- ③ 遺物の実測図のうち土器類や土製支脚などは
「復元図」と「割れ目図」の2種類を作成, 「割れ目図」は遺物の分布図に用いた。
- ④ 遺物の写真のうち土器類の縮尺は, 坏が約 $\frac{1}{2}$, 甕が約 $\frac{1}{4}$ である。
また, その他の遺物の縮尺は任意であるが,
必要に応じて部分拡大を示した。
- ⑤ 実測図と写真は, 各PL. の実測図番号で対応する。

●土器類などの破片分布図について

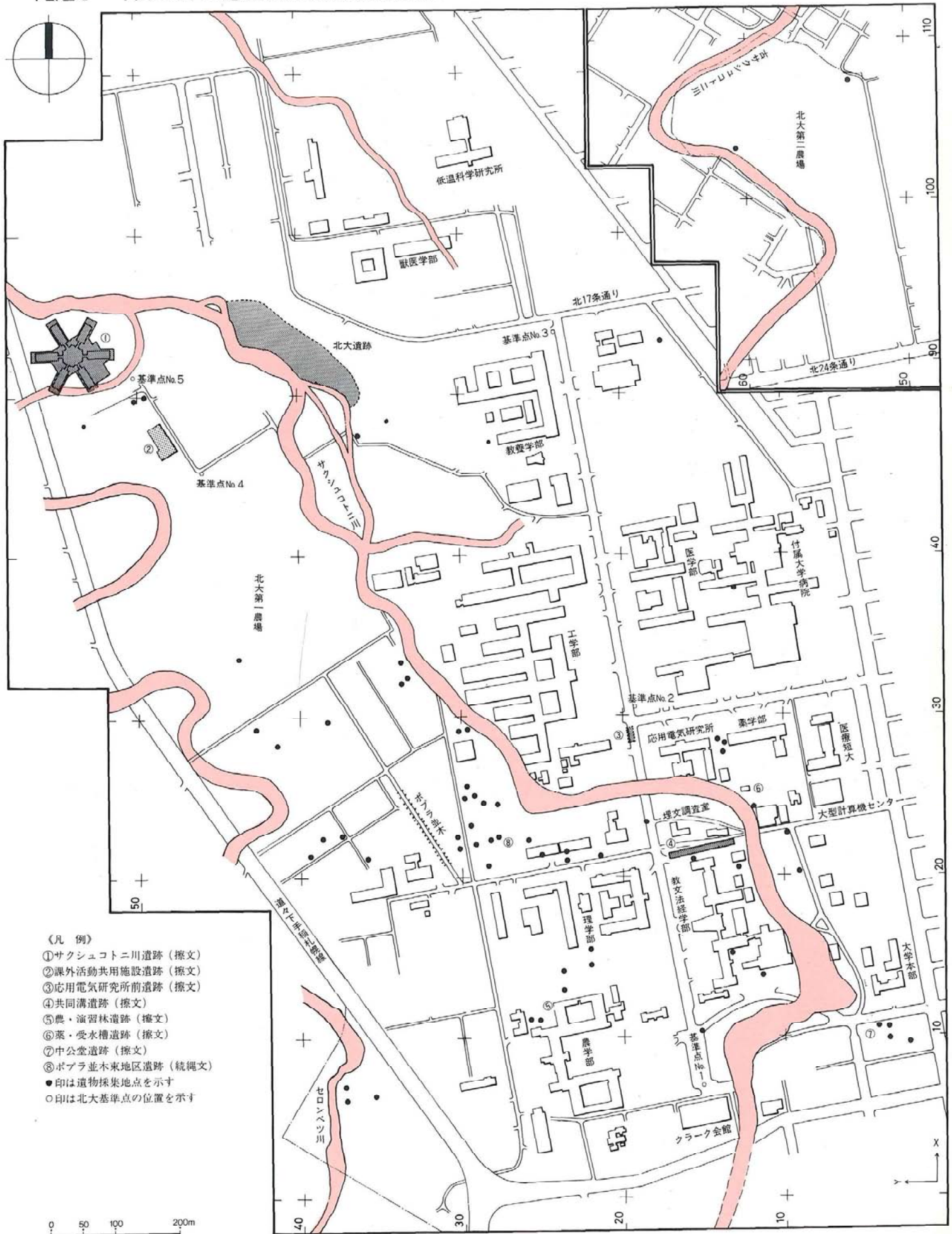
- ① 「割れ目図」の縮尺は, 坏が $\frac{1}{3}$, 甕が $\frac{1}{4}$ であり,
その凡例には破片を図示できたものについてだけ表示した。
- ② 破片の平面位置を示す点は, 破片1点を表わすが,
複数の破片が集中して出た場合は, 点に数字を入れて表示した。
しかし, 表採, フローテーションなどによる破片は示すことができないので
本文の付表に示した破片総数とは一致しない場合がある。

サクシュコトニ川遺跡

PL. 図-1 サクシュコトニ川遺跡の位置



PL. ②-2 サクシュコトニ川遺跡の位置と北大構内の遺跡分布図

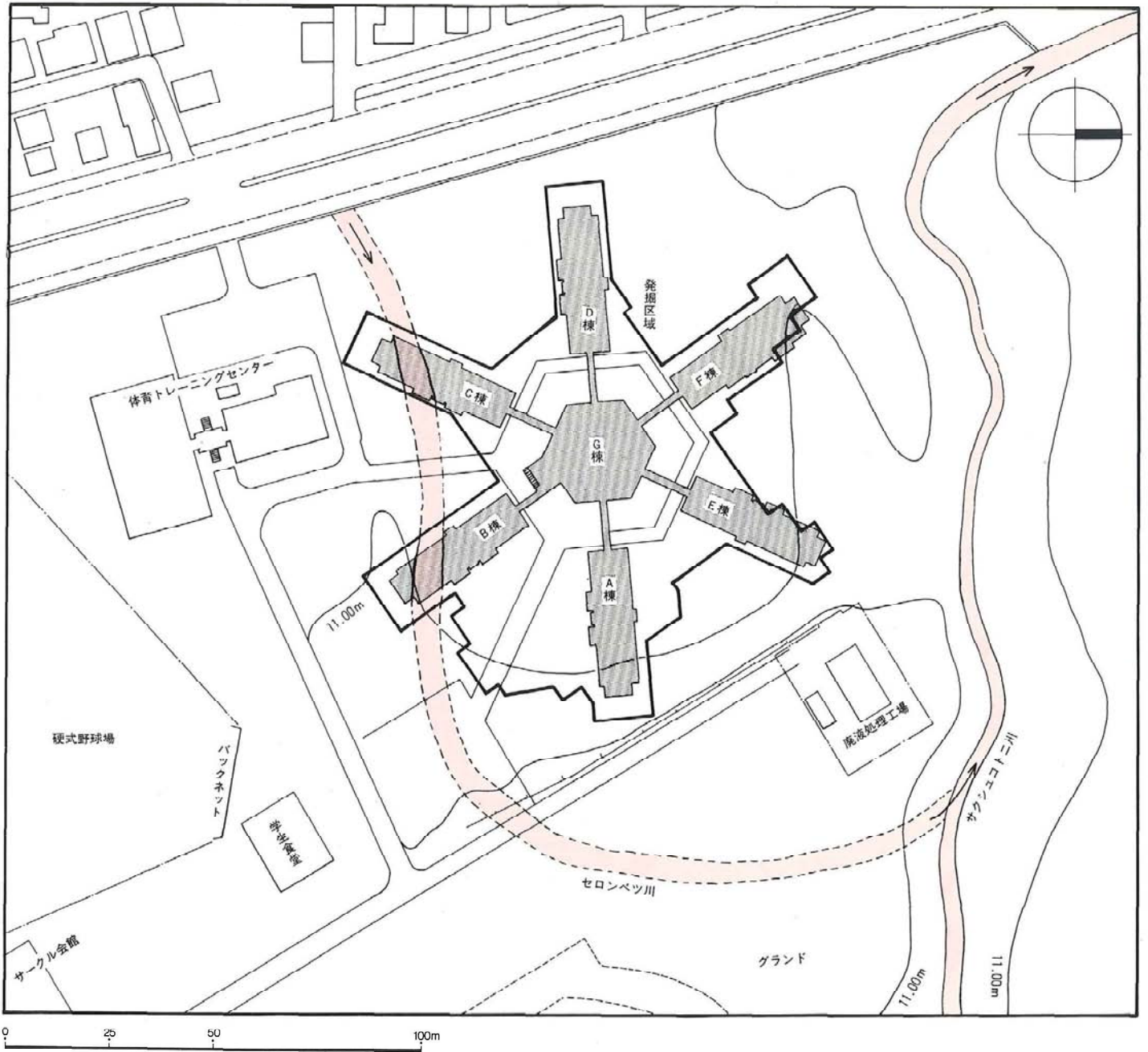


〔凡 例〕

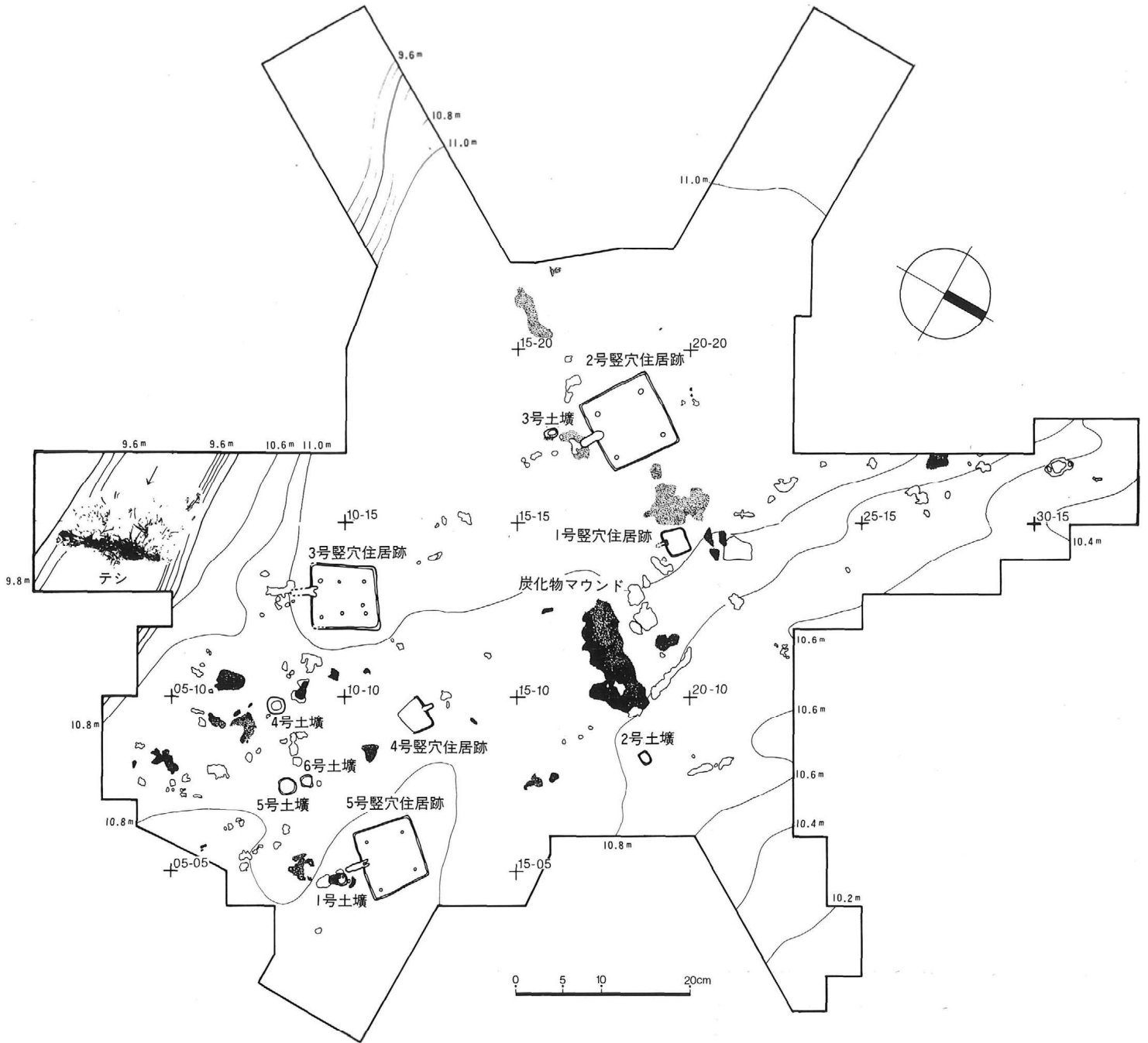
- ①サクシュコトニ川遺跡 (擦文)
- ②課外活動共用施設遺跡 (擦文)
- ③応用電気研究所前遺跡 (擦文)
- ④共同溝遺跡 (擦文)
- ⑤農・演習林遺跡 (擦文)
- ⑥菜・受水槽遺跡 (擦文)
- ⑦中公堂遺跡 (擦文)
- ⑧ポプラ並木東地区遺跡 (縄文)
- 印は遺物採集地点を示す
- 印は北大基準点の位置を示す

0 50 100 200m


PL. ②-3 サクシュコトニ川遺跡の発掘区と周辺の図



PL. ②-4 サクシュコトニ川遺跡の地形および遺構配置図



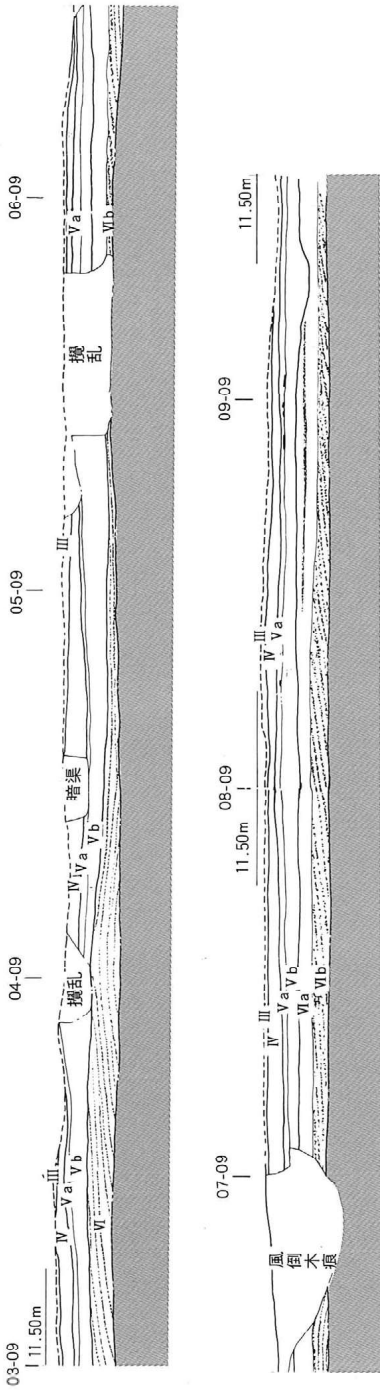
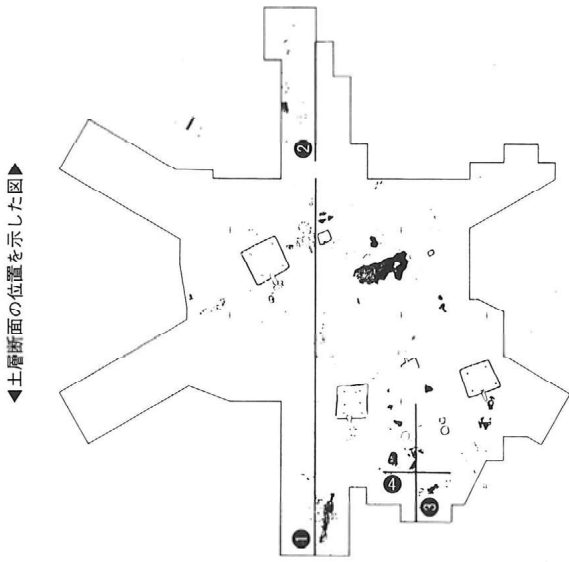
PL. ②-5 サクシュコトニ川遺跡の土層断面図 ①



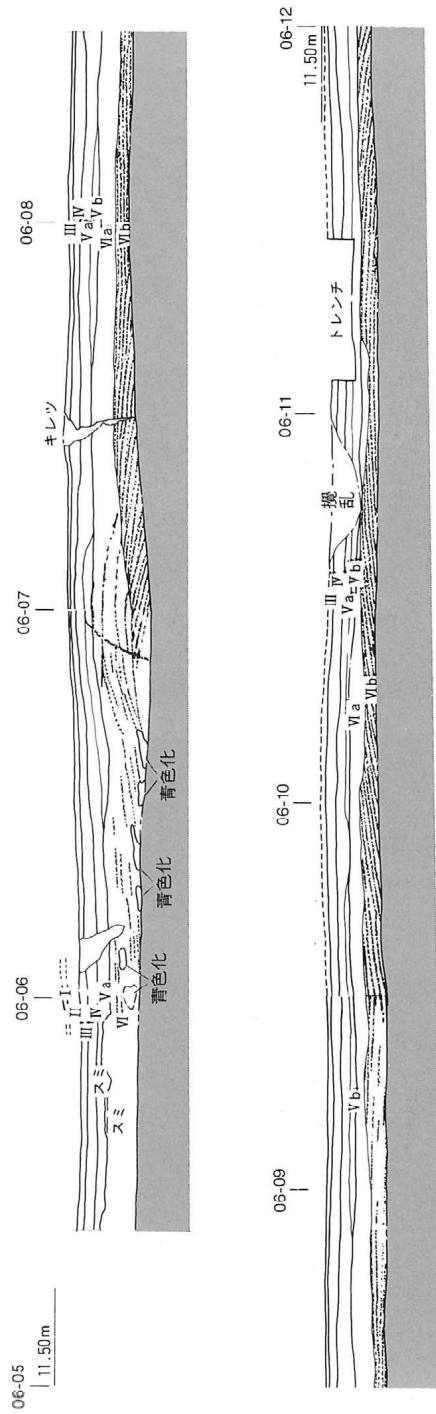

① 08-15グリッド←22-15グリッド西壁面

② 24-15グリッド←30-15グリッド西壁面

PL. ②-6 サクシュコトニ川遺跡の土層断面図 ②



③ 03-09グリッド~09-09グリッドにおよぶ東壁面



④ 06-05グリッド~06-12グリッドにおよぶ南壁面

PL. 図-7 サクシュコトニ川遺跡の発掘



西からみる



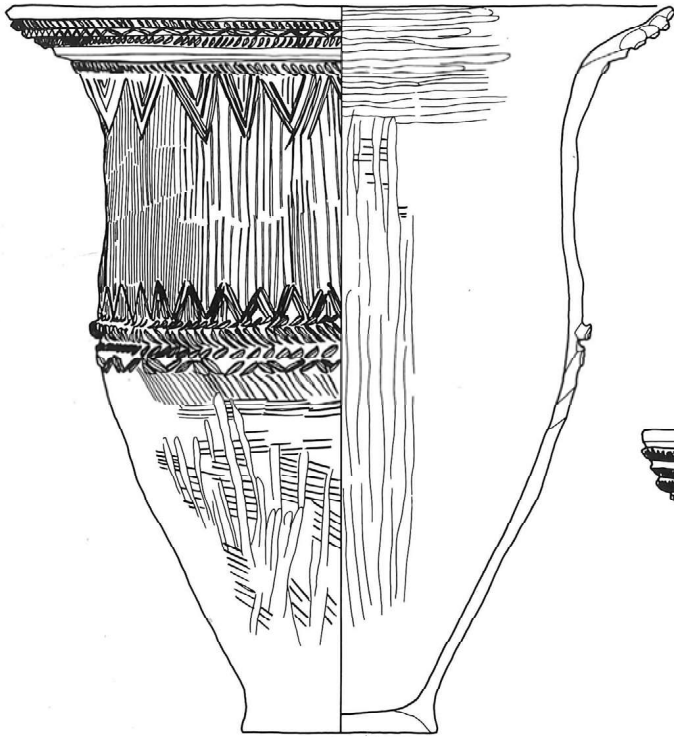
東南からみる



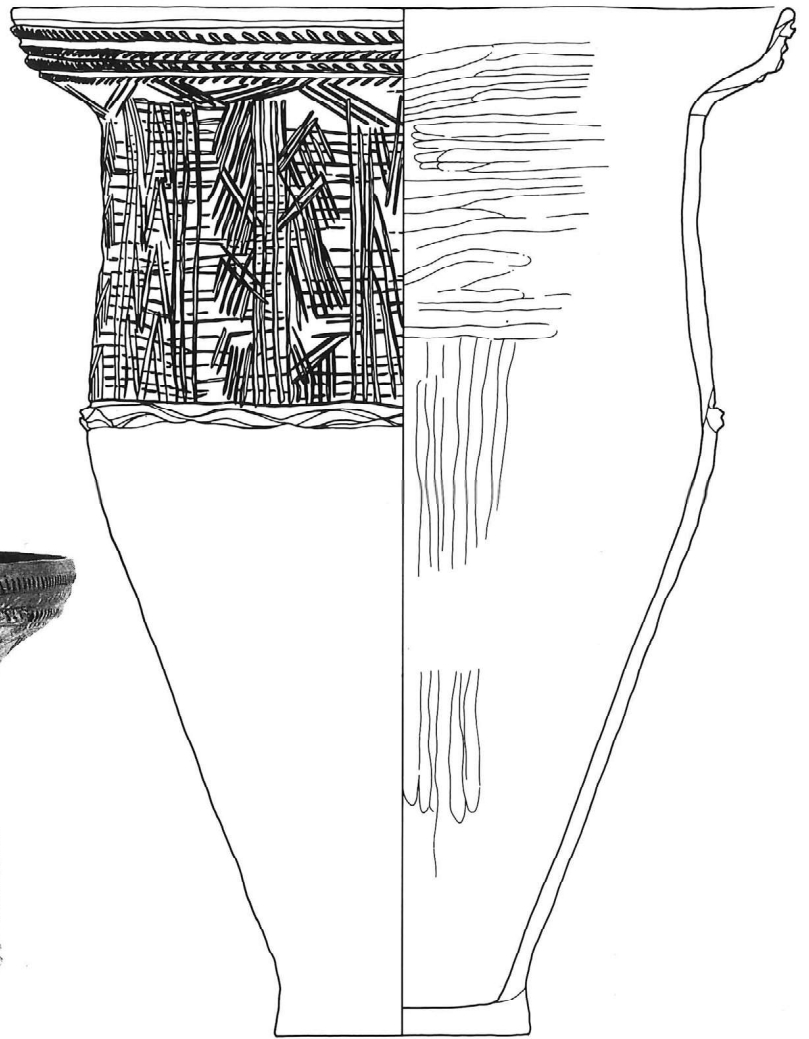
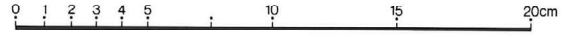
南からみる

第1文化層





1 (壺56)

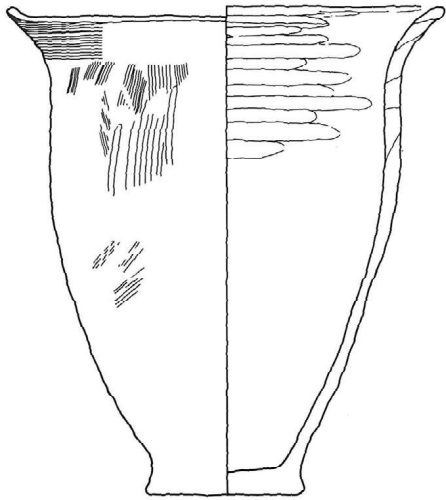


2 (壺53)

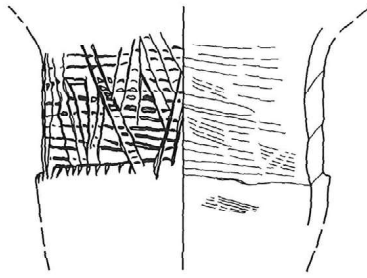


2

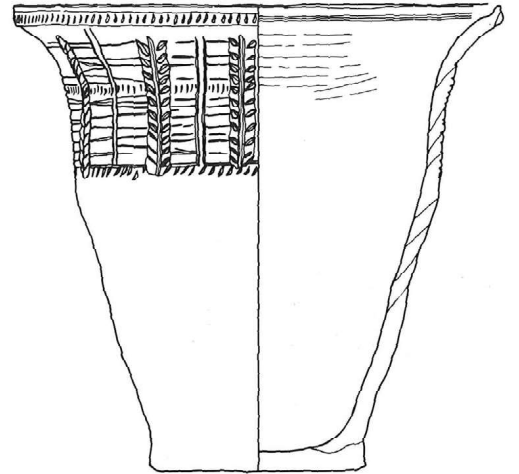
PL. 図-9 第1文化層(第Ⅲ層)からの出土土器 ② (()内は個体番号)



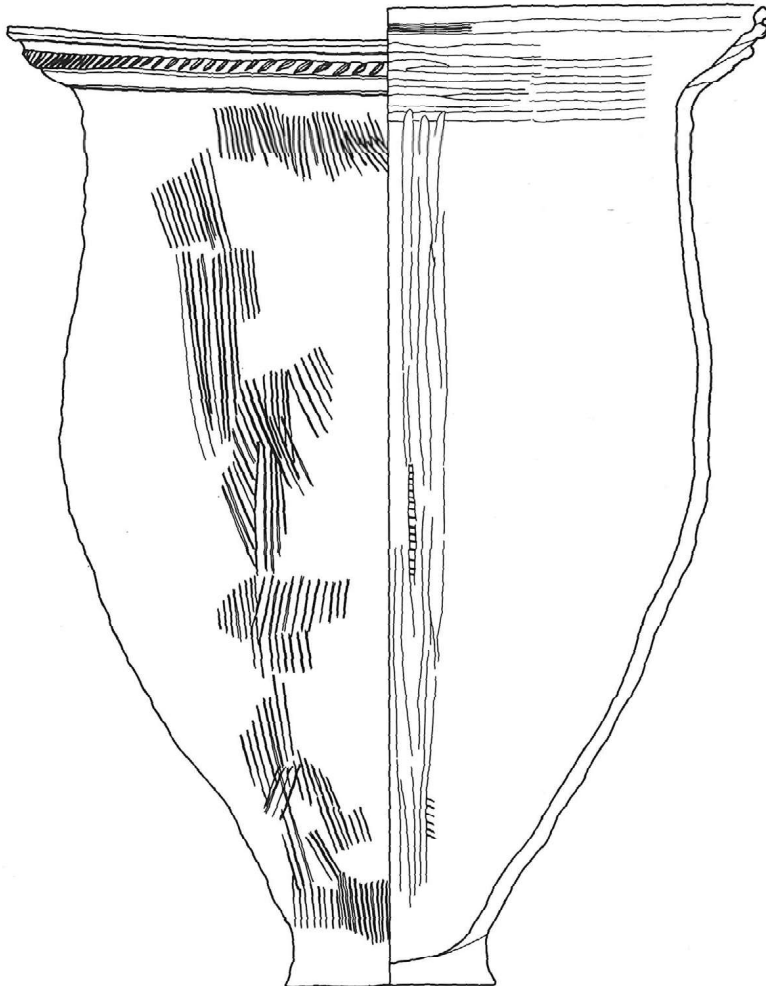
1 (壺101)



2 (壺173)




3 (壺157)



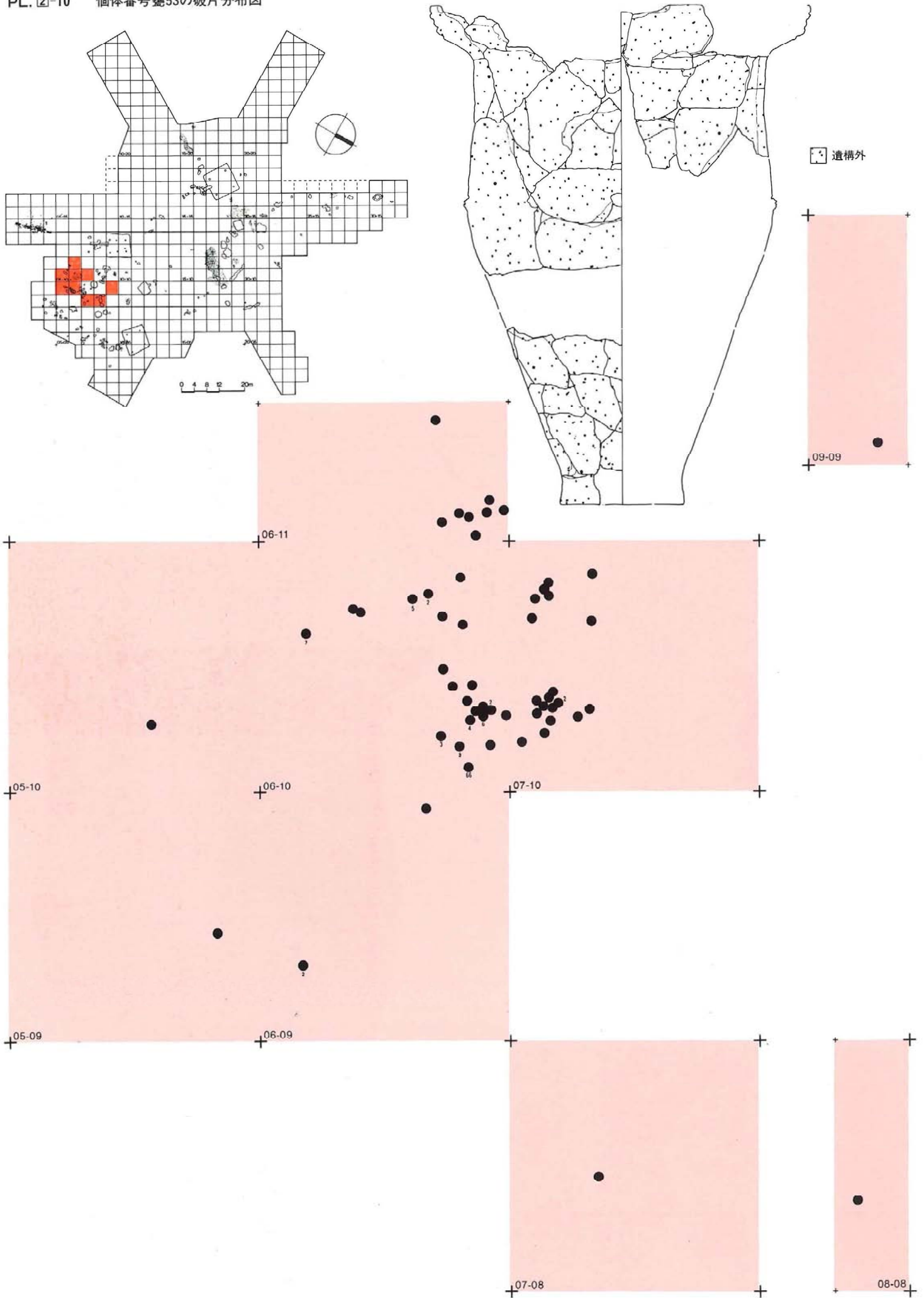
4 (壺55)




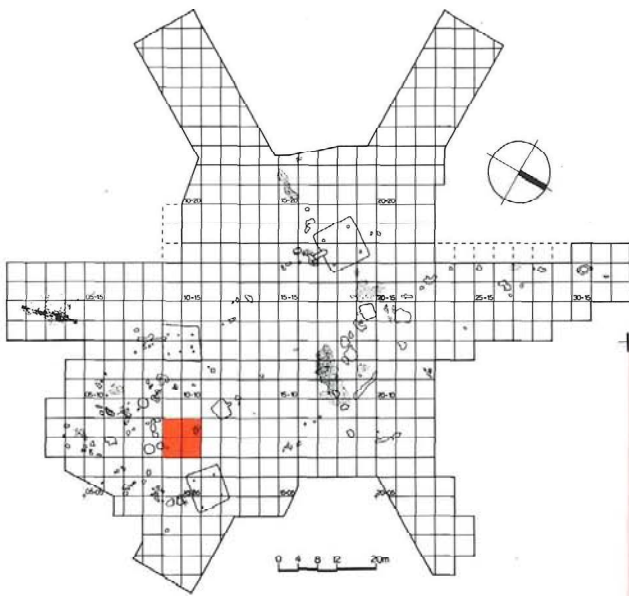
4



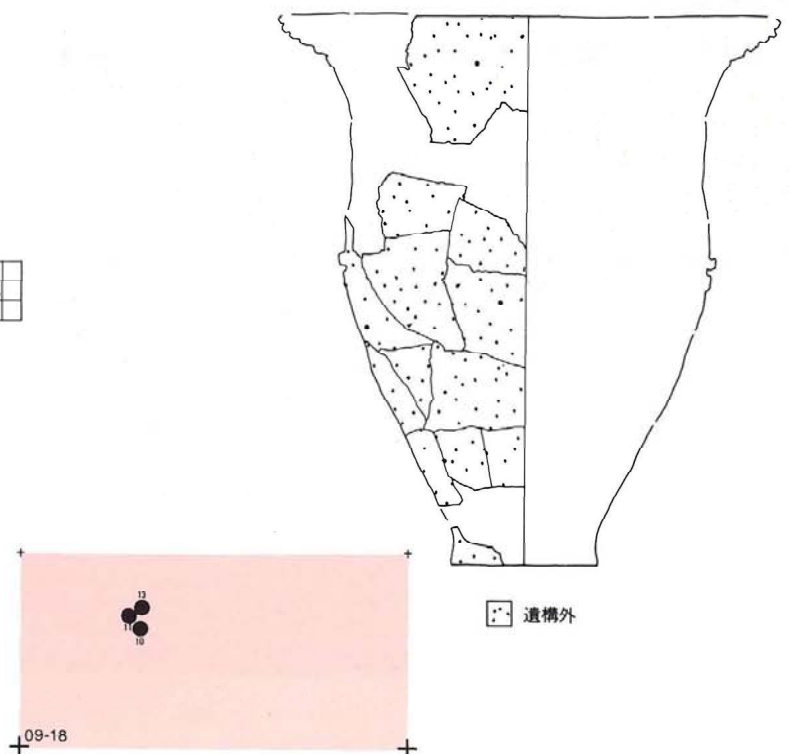
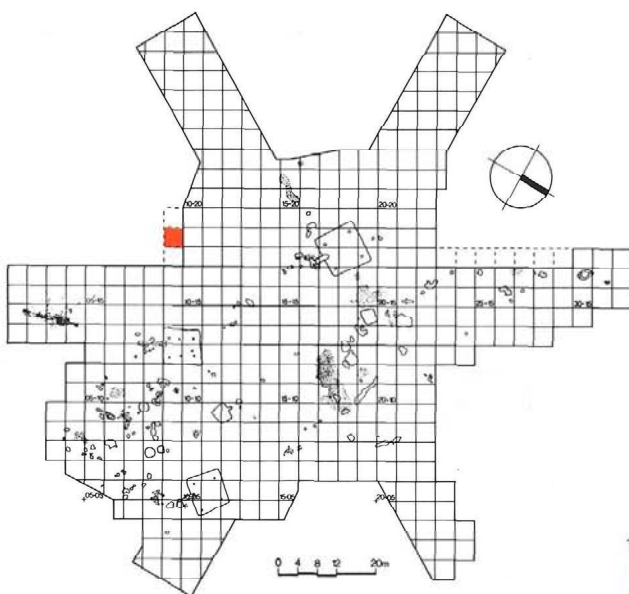
PL. 図-10 個体番号53の破片分布図



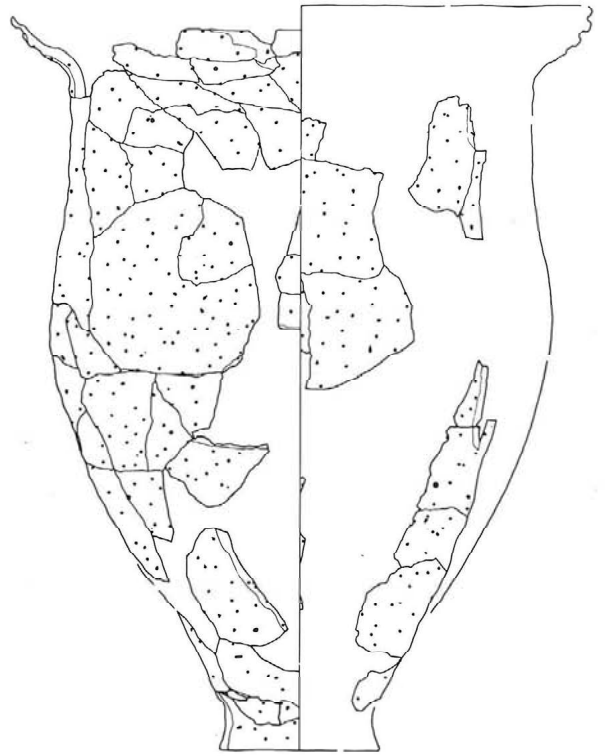
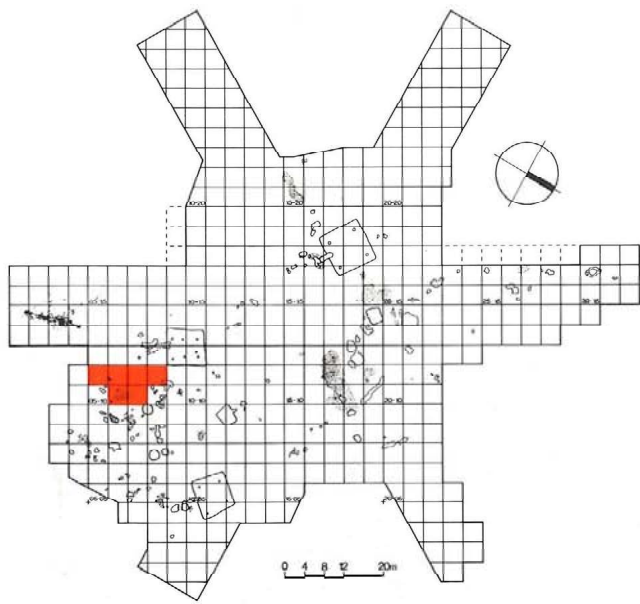
PL. 図-11 個体番号54の破片分布図



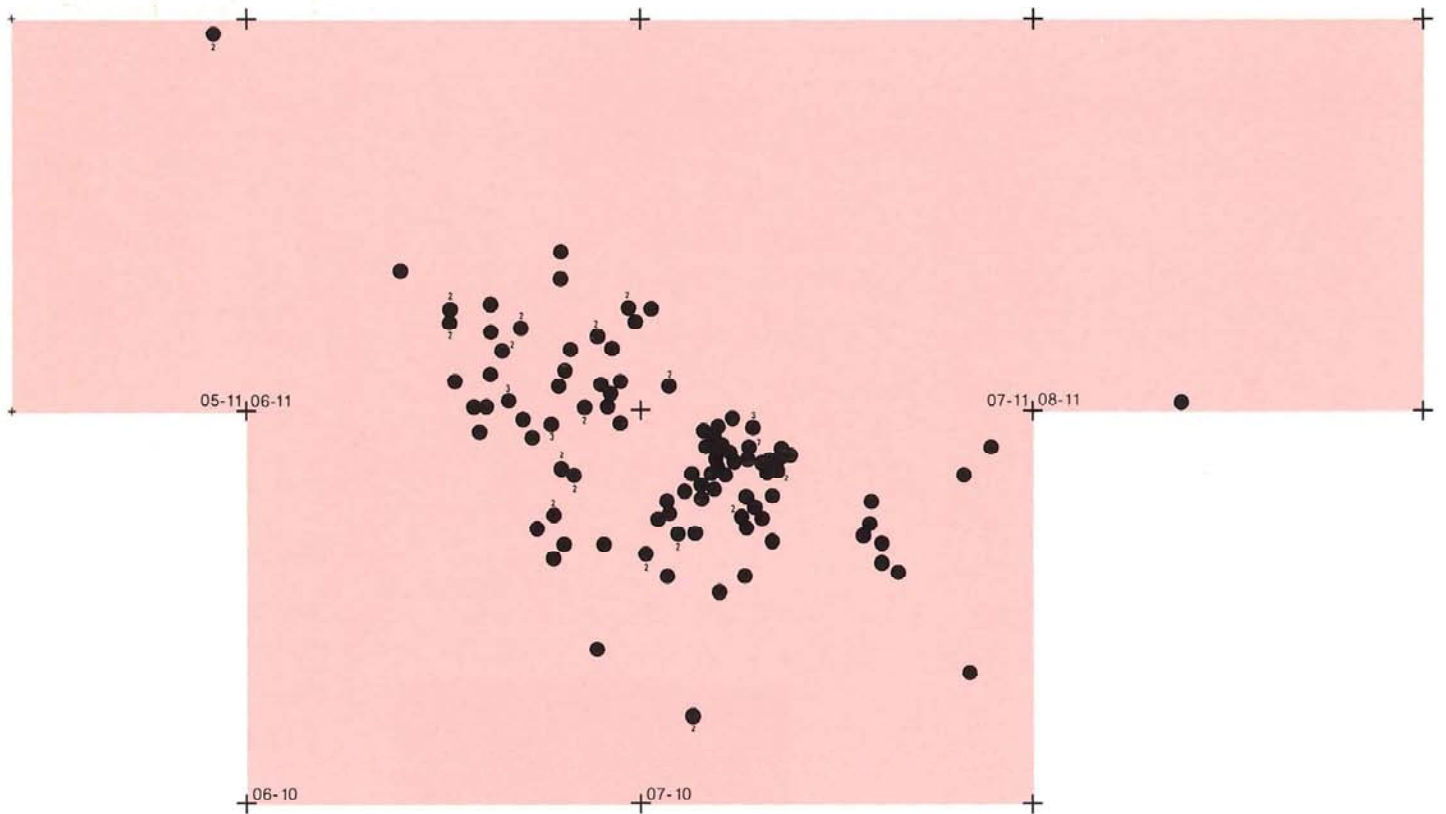
PL. 図-12 個体番号56の破片分布図



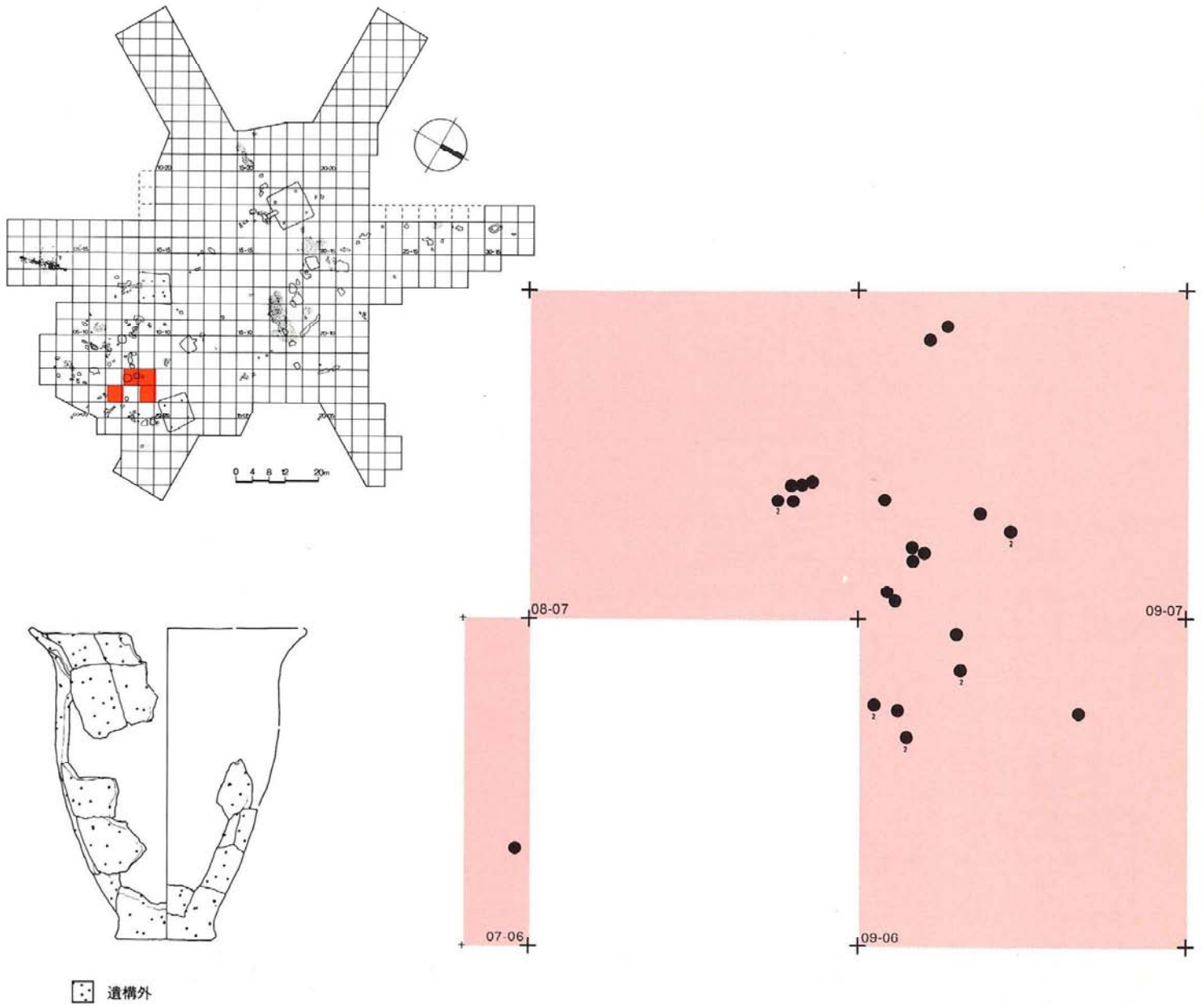
PL. 2-13 個体番号55の破片分布図



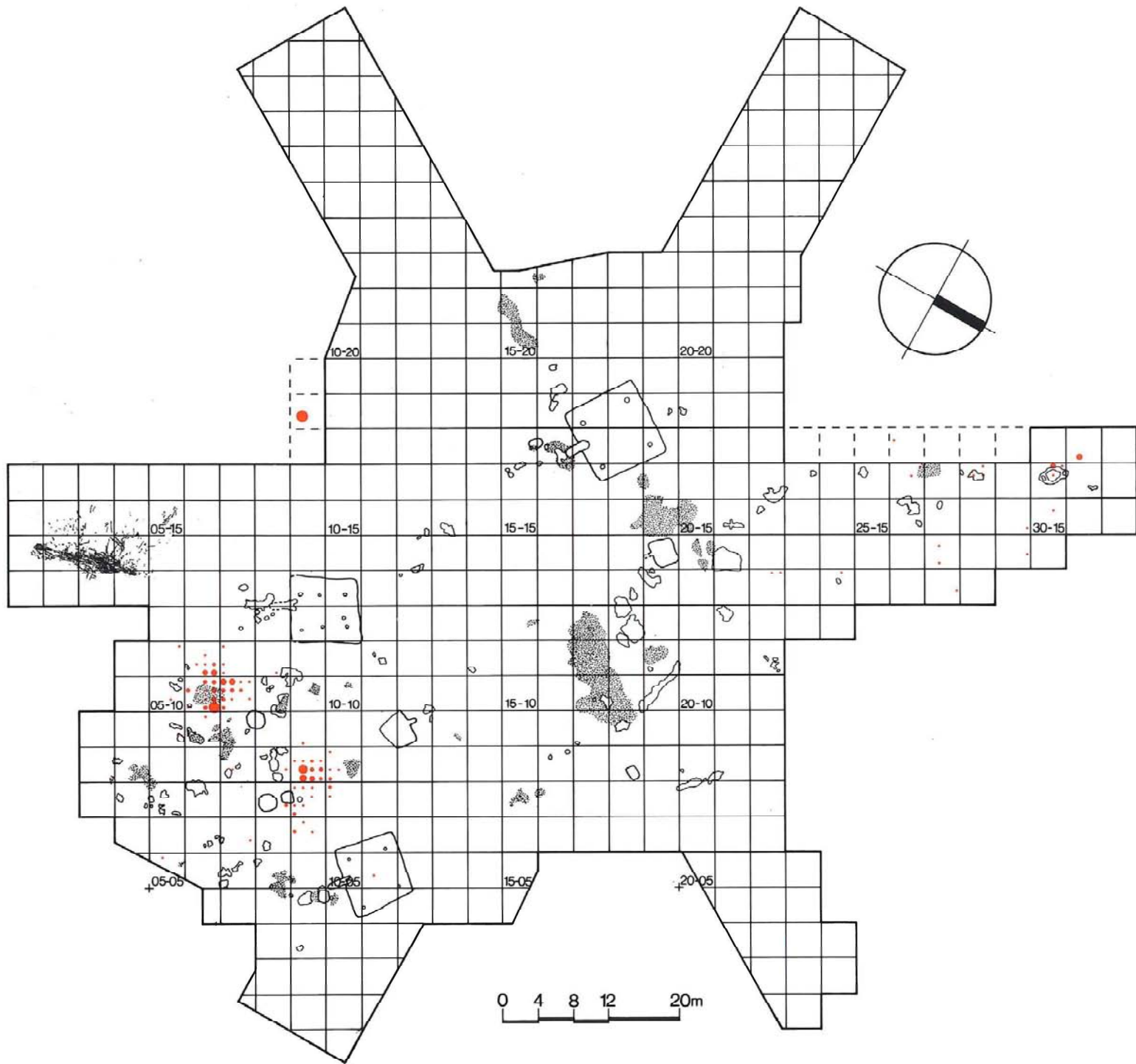
遺構外



PL. ②-14 個体番号101の破片分布図



PL. 図-15 第I文化層出土土器総破片の分布図



▼破片数

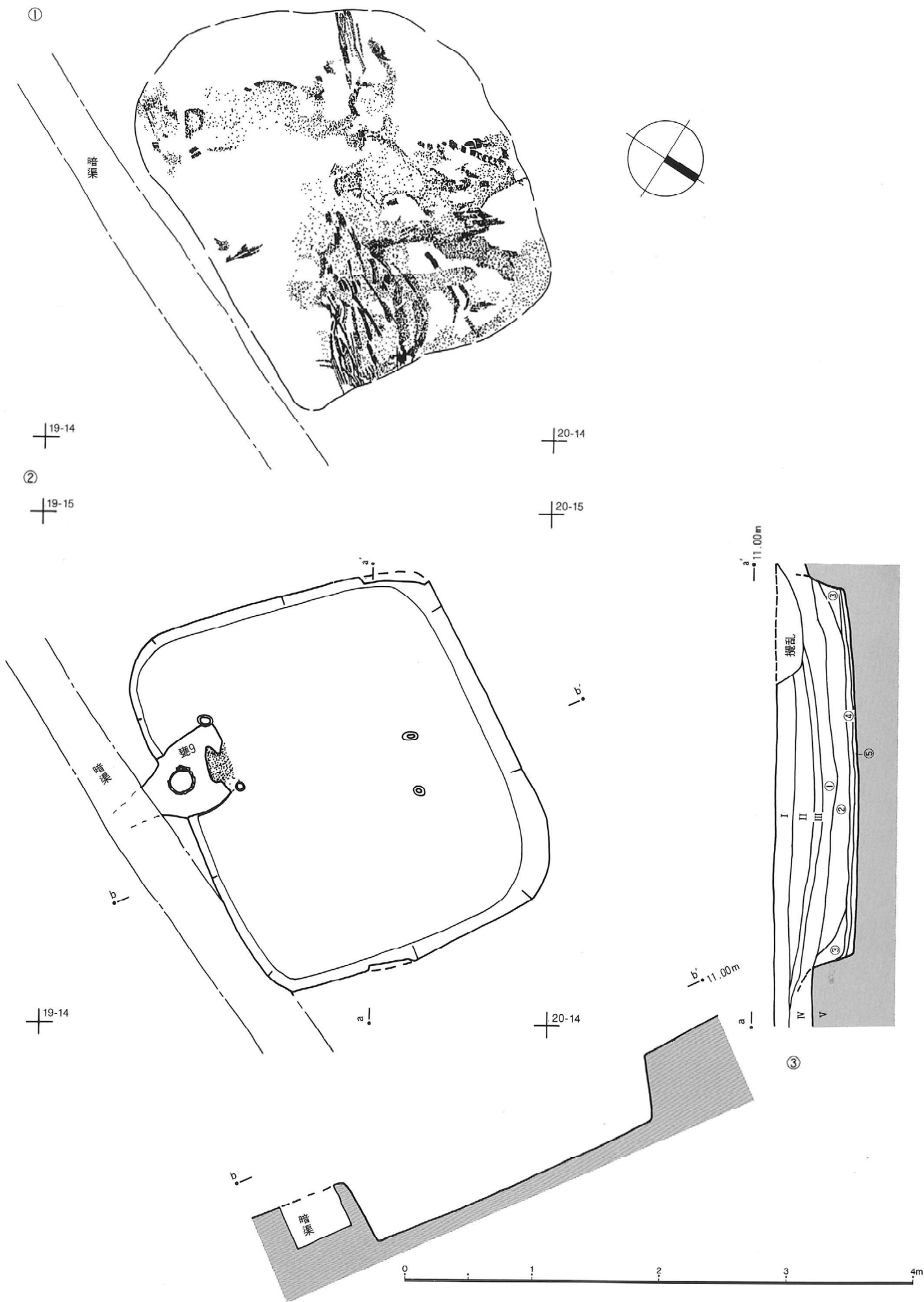
- 1～3
- 4～6
- 7～10
- 11～20
- 21～30
- 31～50
- 51～70
- 71～100
- 101～

※小グリッド単位で、各小グリッドの中心に表示した。

第2文化層

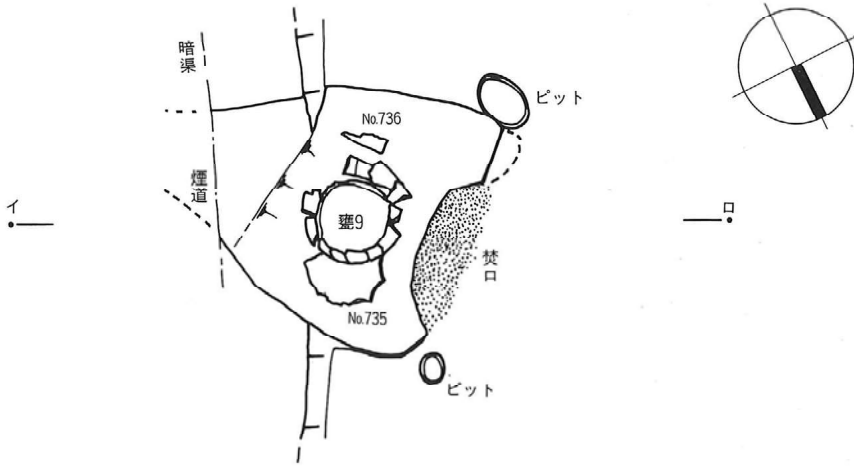


PL. 図-16 1号竖穴住居跡 炭化物の分布①、平面②と断面③

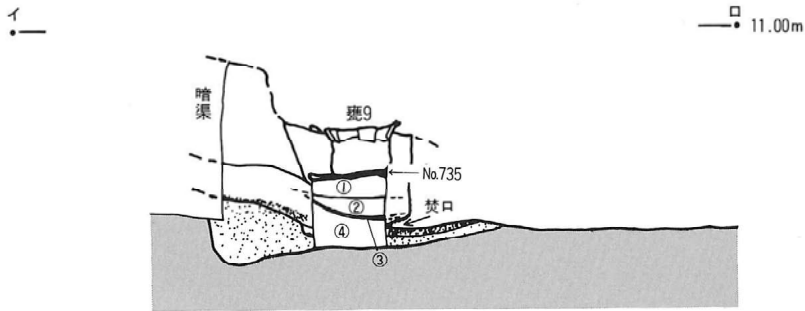


PL. ②-17 1号竪穴住居跡のカマド平面①と断面②③

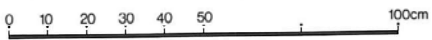
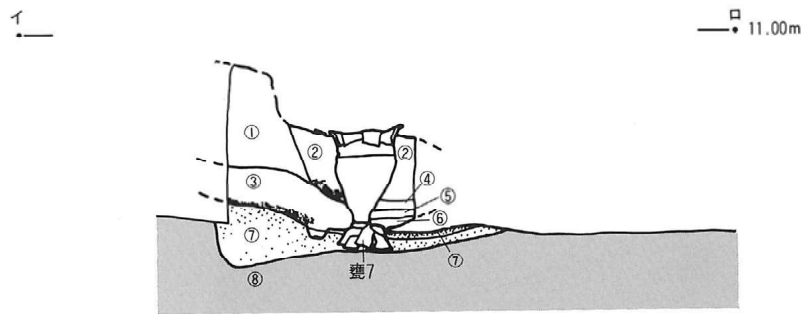
①




②




③





北西からみる



カマドを正面からみる


PL. ② 19 1号竪穴住居跡 ②




カマドを左袖側からみる



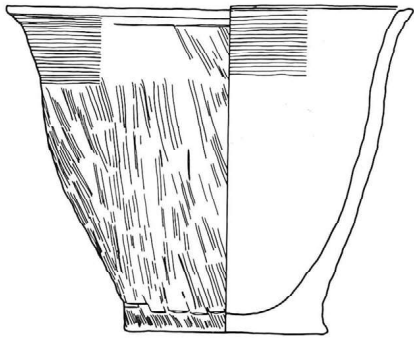
カマドの左袖をはずしたところ



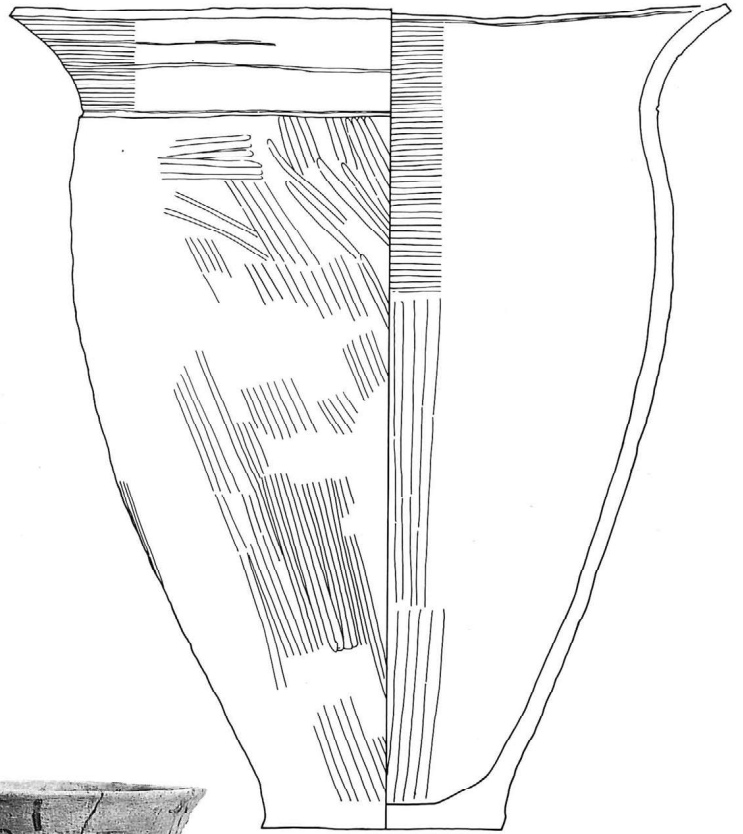
支脚に使用されていた个体番号壺7



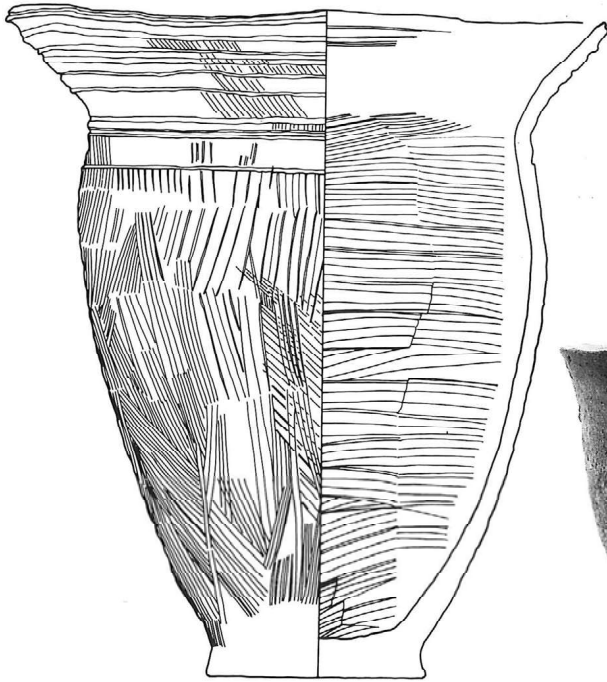
个体番号壺9(上)と个体番号壺7(下)の出土状況



1 (壺7)




3 (壺27)



2 (壺9)



1

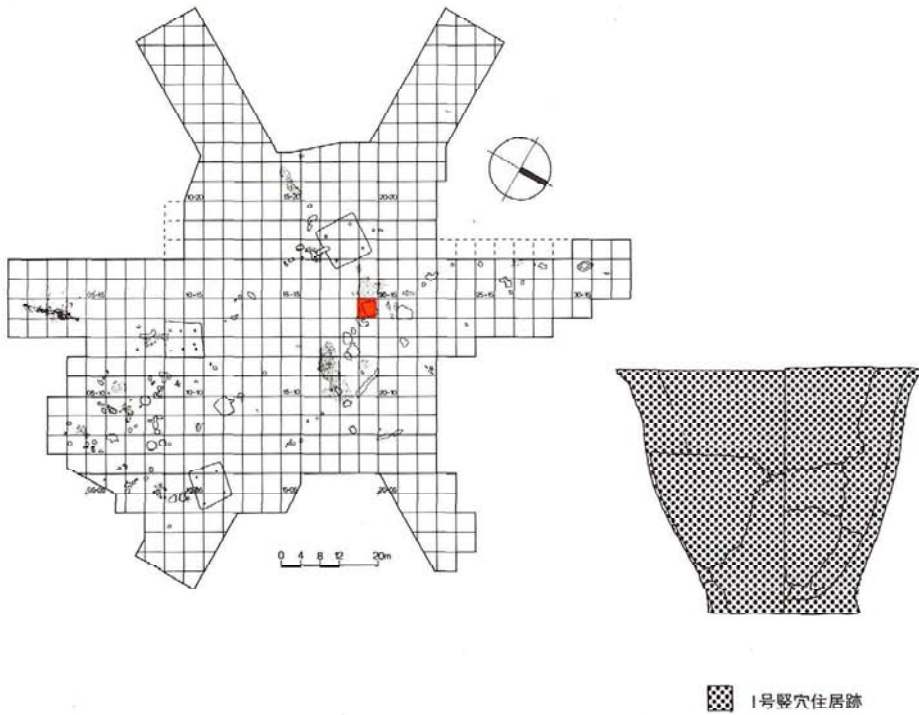


2

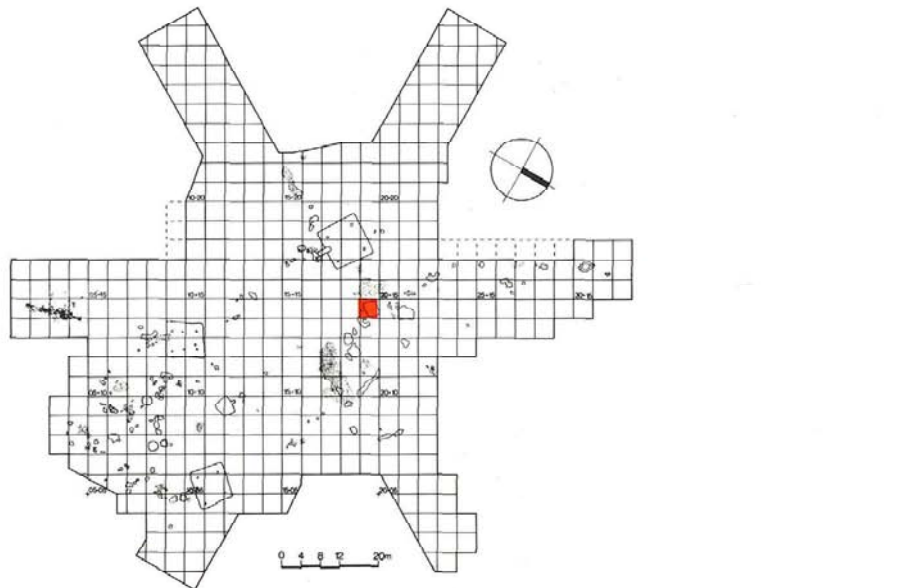




3

PL. 図-21 個体番号壱7の破片分布図

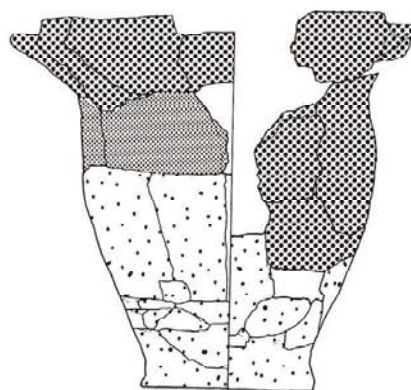
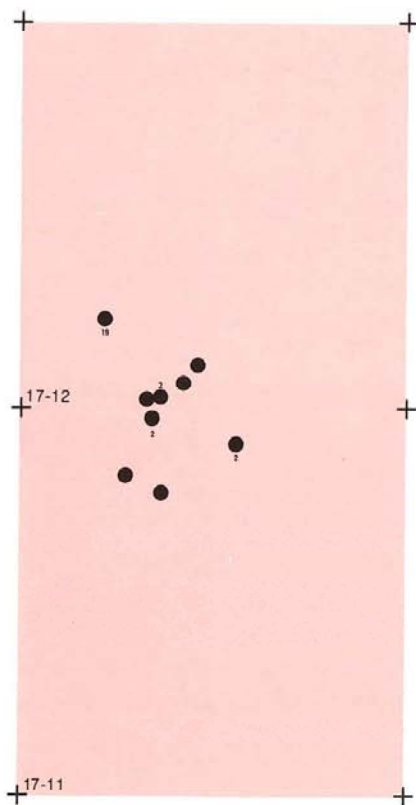
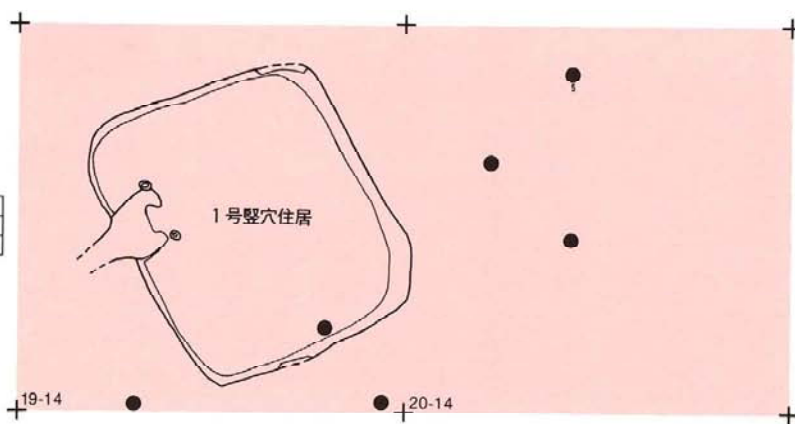
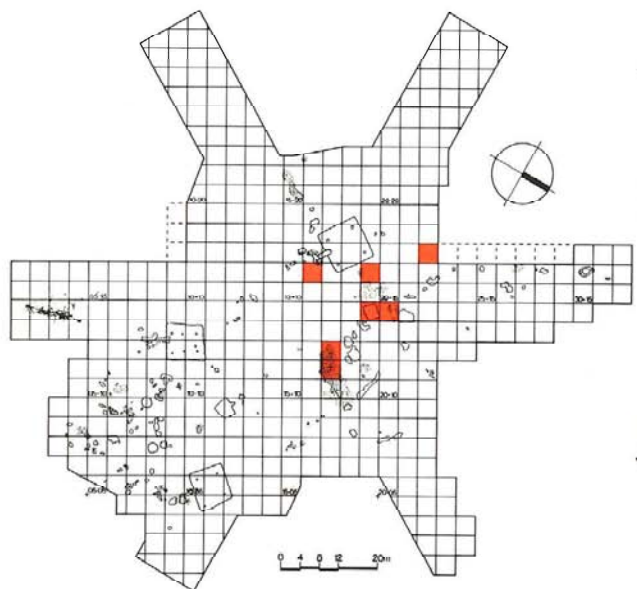





PL. 図-22 個体番号壱9の破片分布図



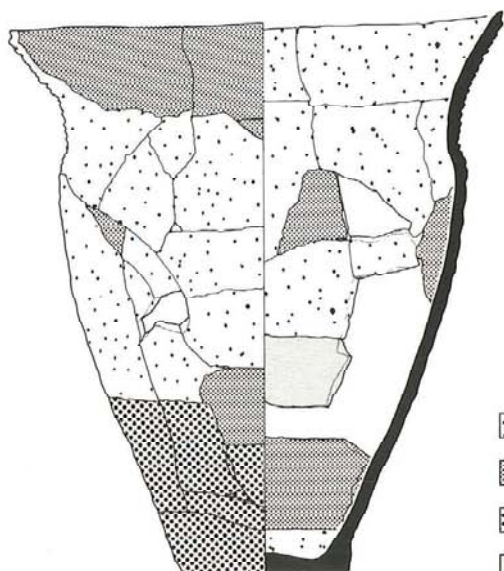



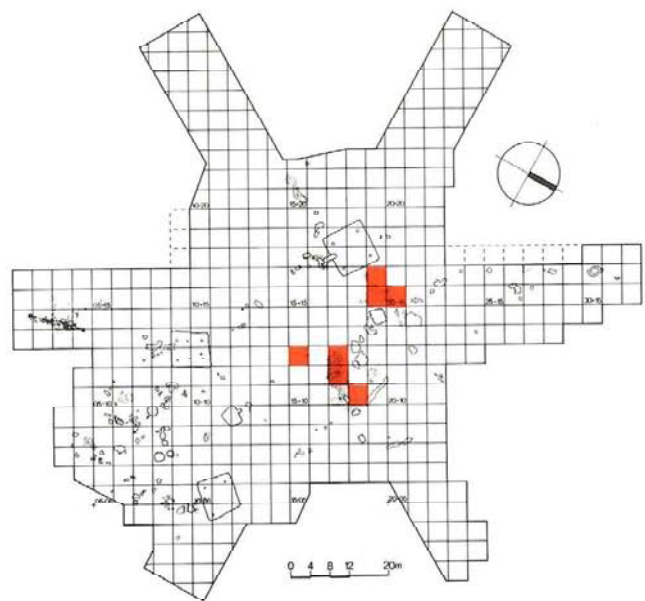


PL. 2-23 個体番号壺10の破片分布図




-  1号壺穴住居跡の覆土・1号壺穴住居跡の周辺
-  炭化物マウンド
-  焼土58

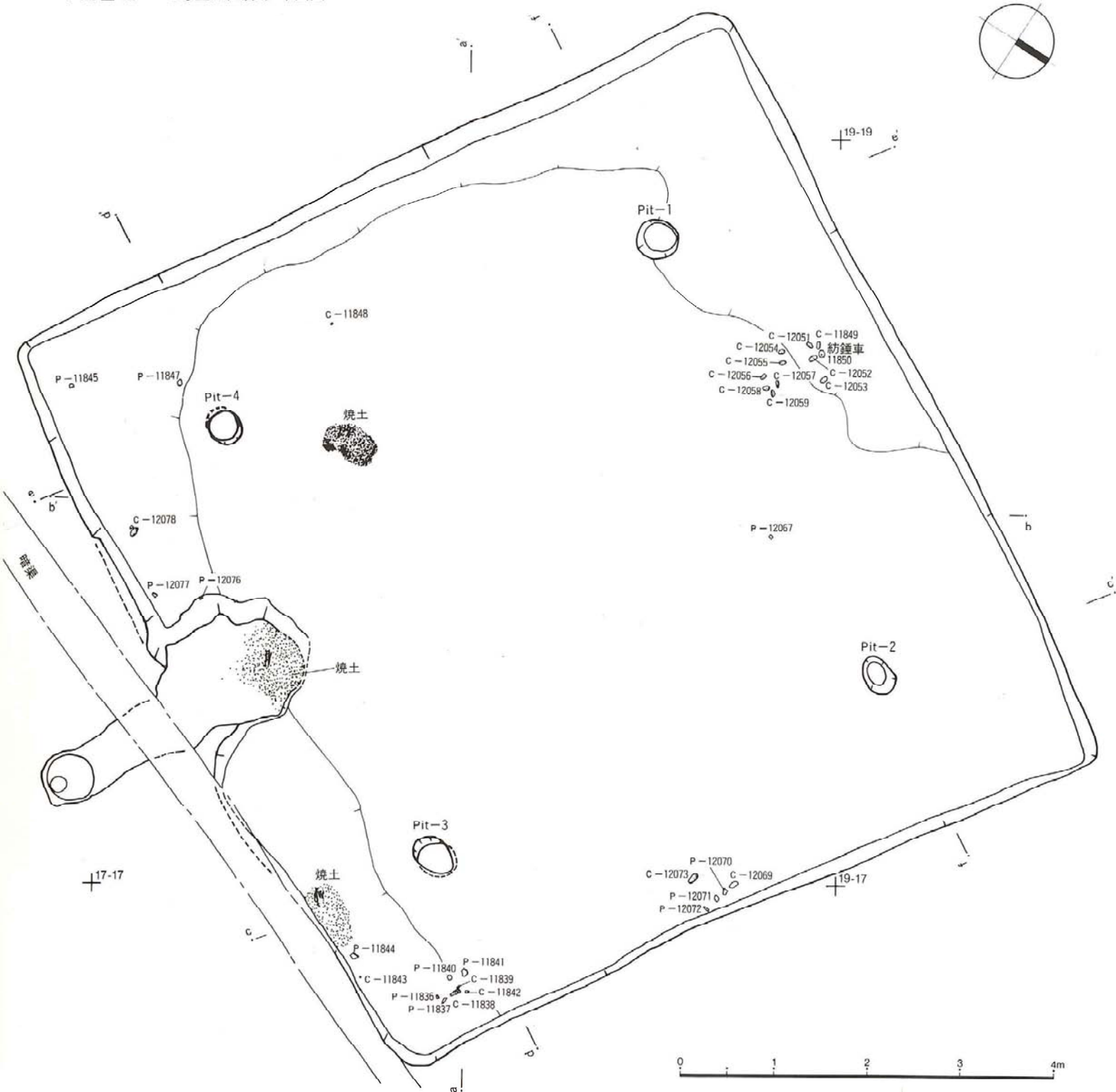
PL. 図-24 個体番号20の破片分布図



- 炭化物マウンド
- 炭化物52
- 炭化物53
- 遺構外






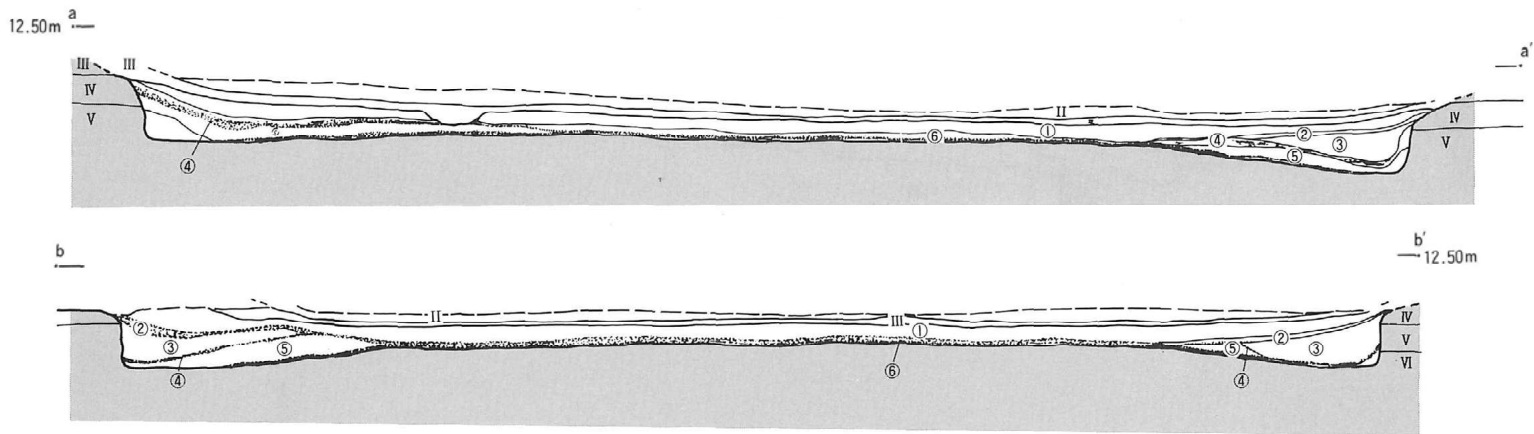


PL. 2-25 2号竖穴住居跡 平面图

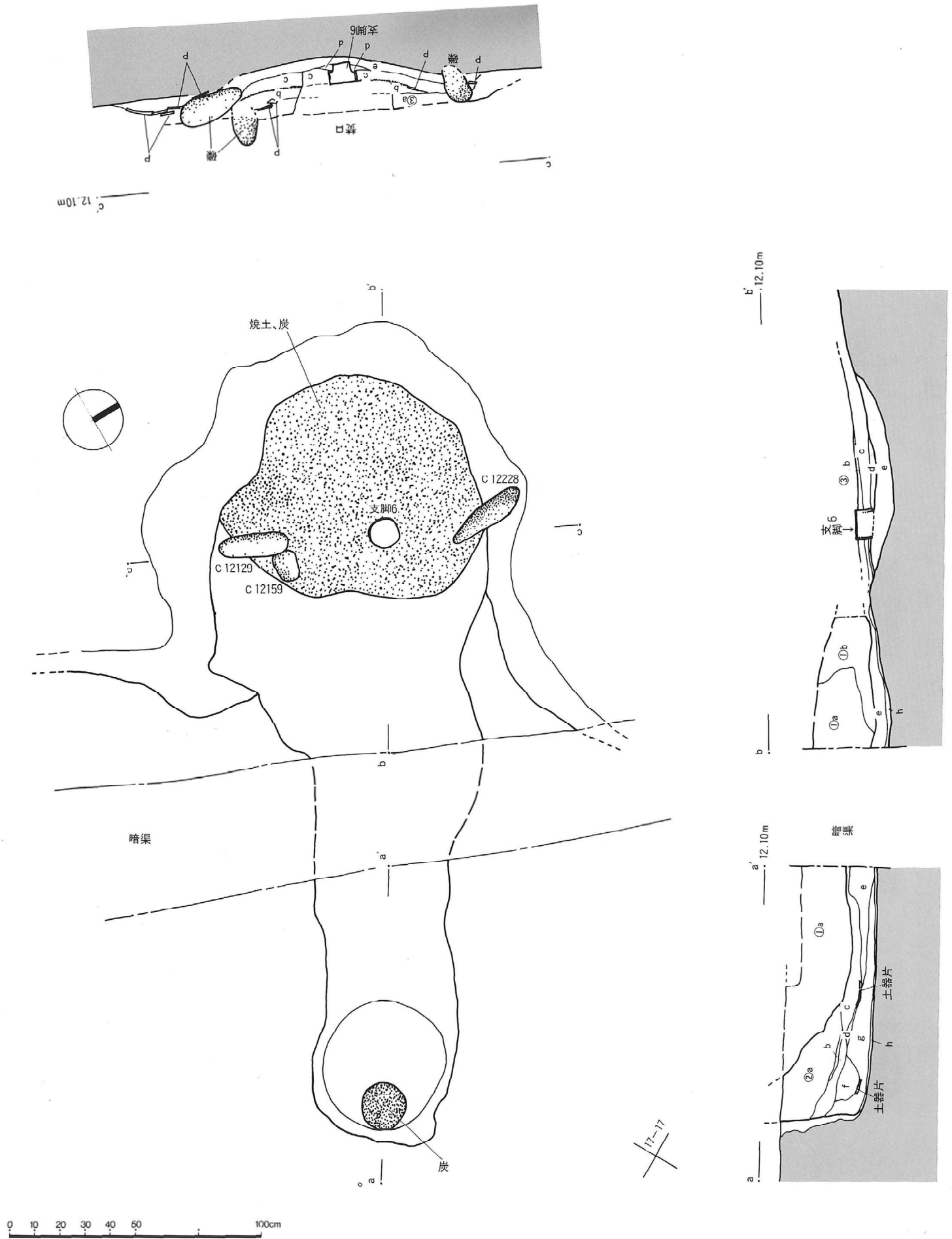


凡例
 P : 土器
 C : 礫
 [数字は遺物番号]

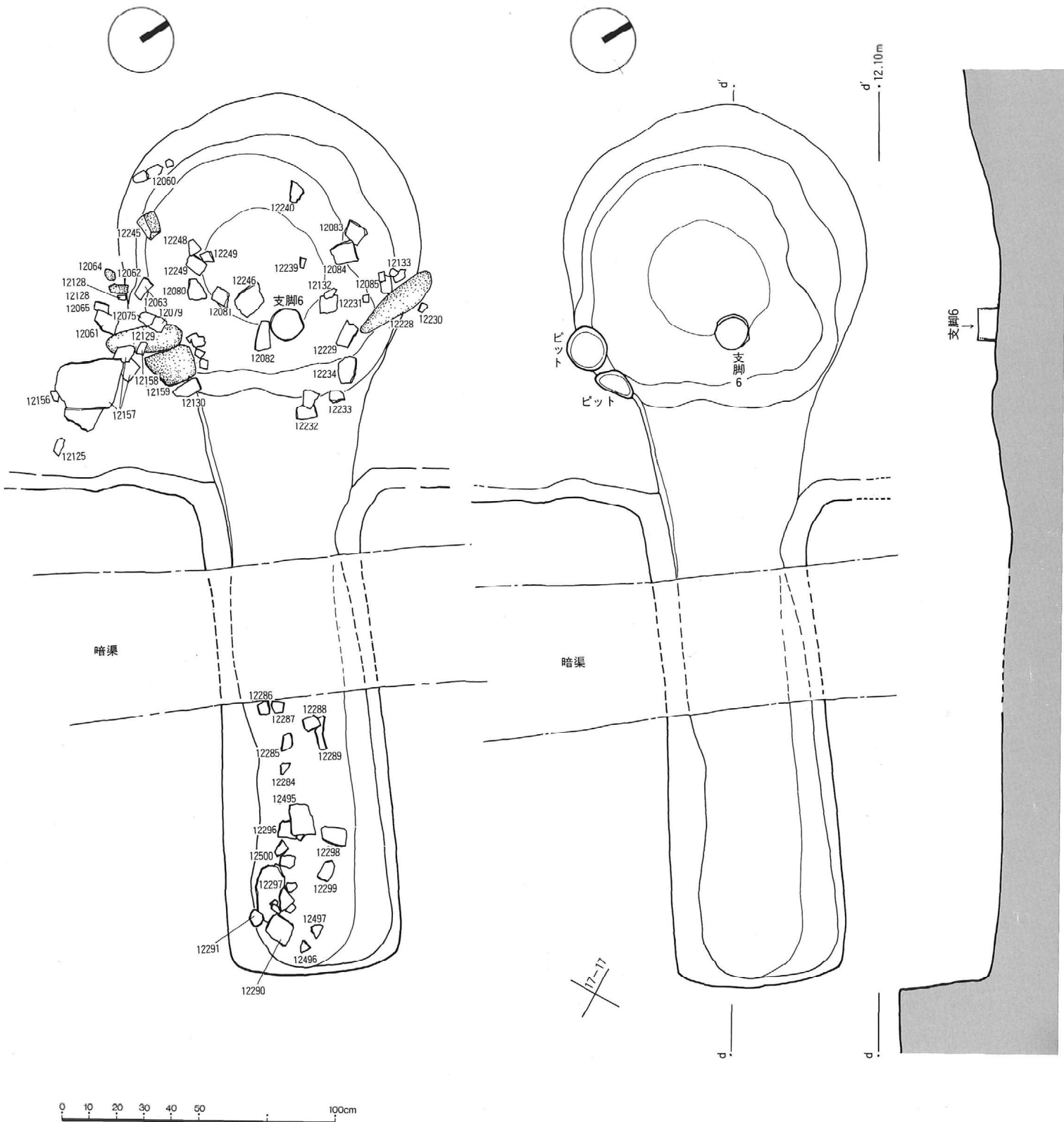
PL. 図-26 2号竪穴住居跡 土層断面図と断面図




PL. ②-27 2号竪穴住居跡のカマド平面図および断面図



PL. ②-28 2号竪穴住居跡のカマド内遺物分布(左)と最終平面図(右)





北西からみる



18-16~18-19グリッド北面の土層堆積



竖穴にならんだ発掘参加者

PL. 図-30 2号竪穴住居跡 ②



カマドの焚口、支脚6が見える：南西からみる



カマドを正面からみる




煙道内の土器片



北コーナー付近の炭化材



北壁面付近の炭化材



西壁面付近の炭化材-1

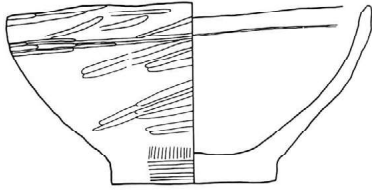


床面出土の紡錘車と集石




西壁面付近の炭化材-2

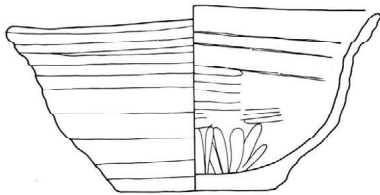
PL. ②-32 2号竖穴住居跡などからの出土土器 ① (()内は個体番号)



1 (坏4)



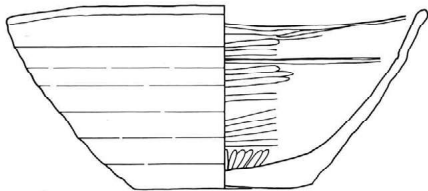
1




2 (坏5)




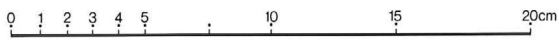
2



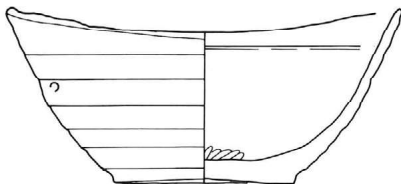
3 (坏9)



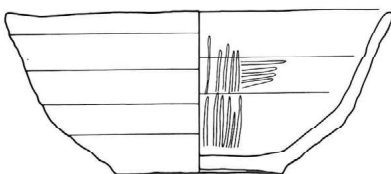
3



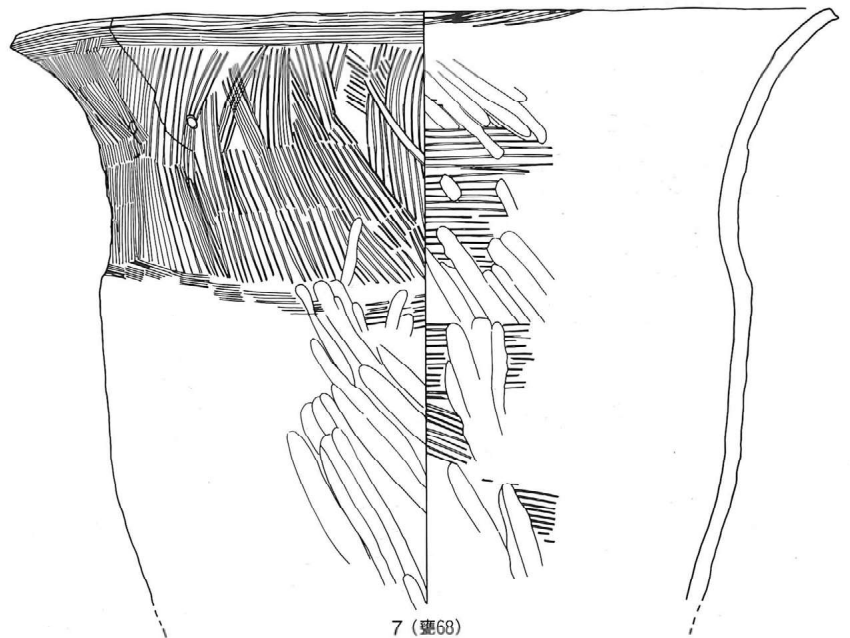
4 (坏18)



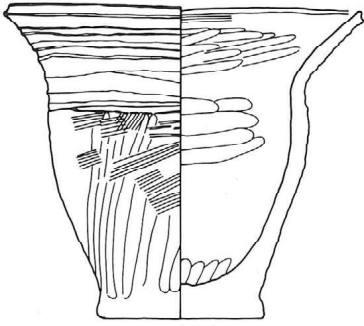
5 (坏43)



6 (坏49)



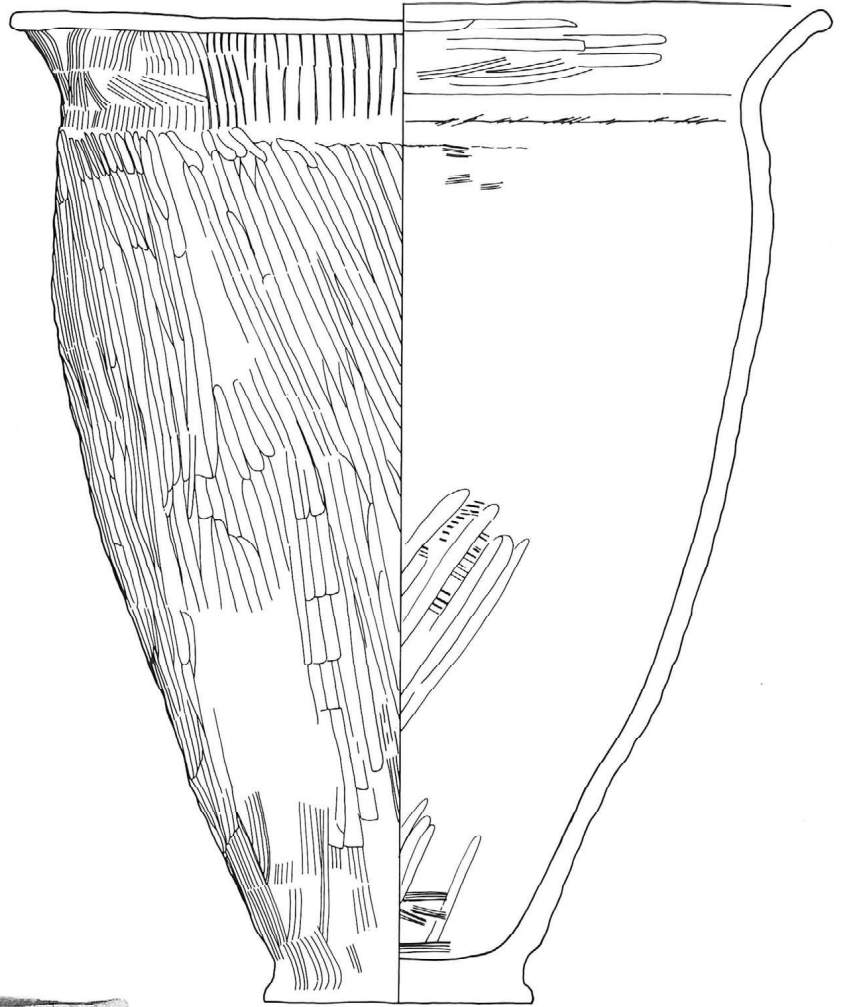
7 (壺68)



1 (甕4)



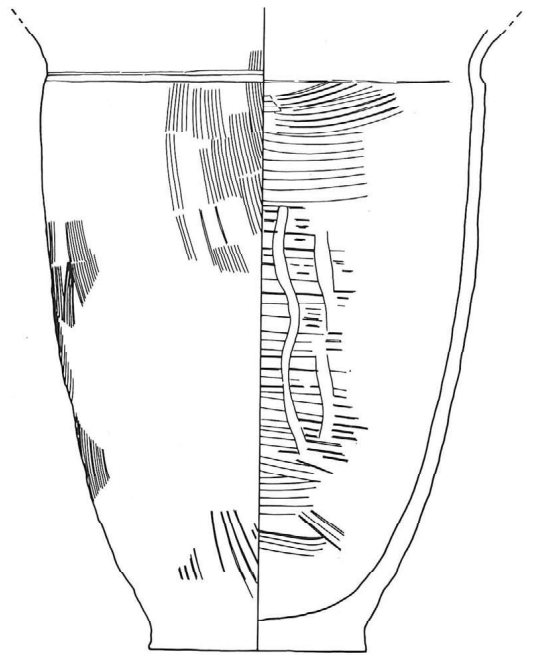
1




2 (甕41)



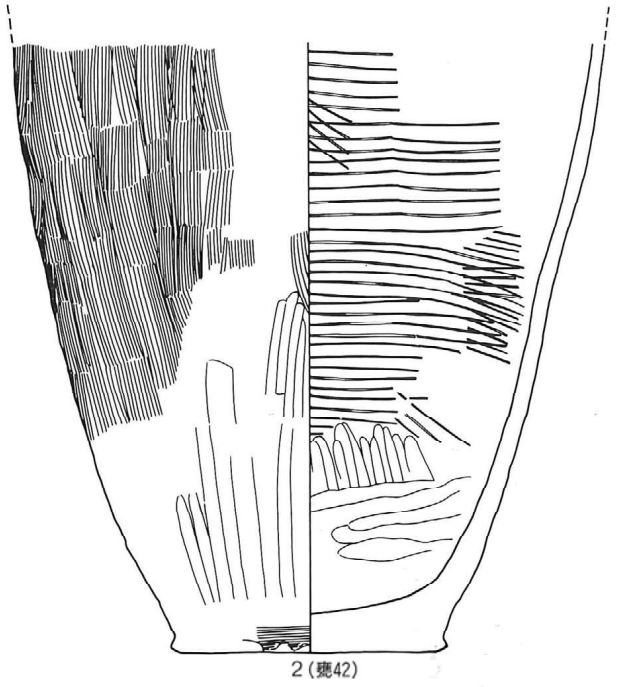
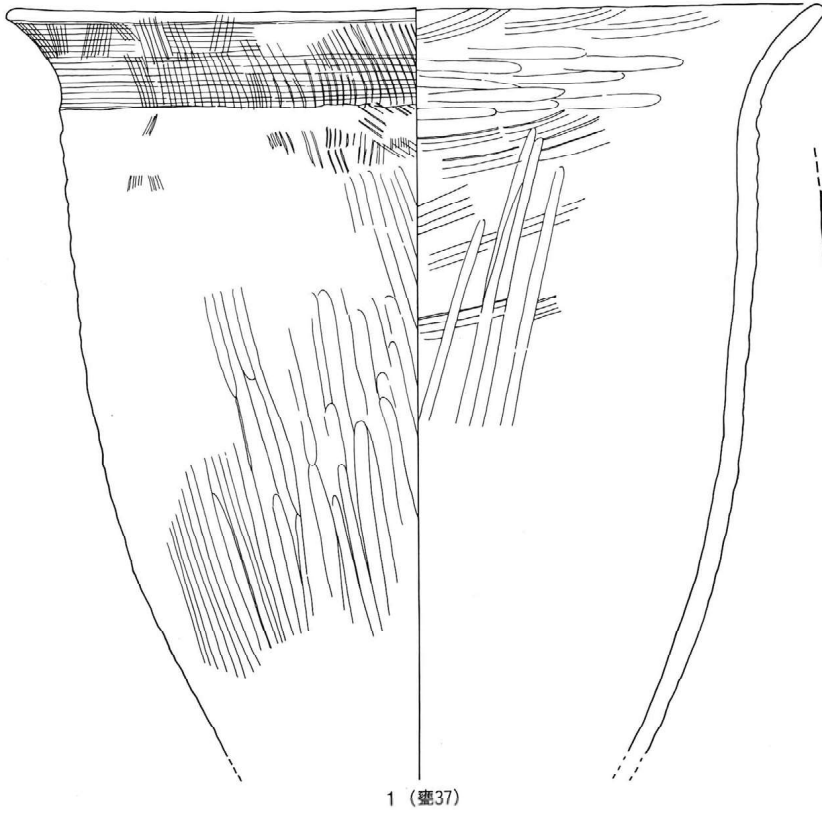
2



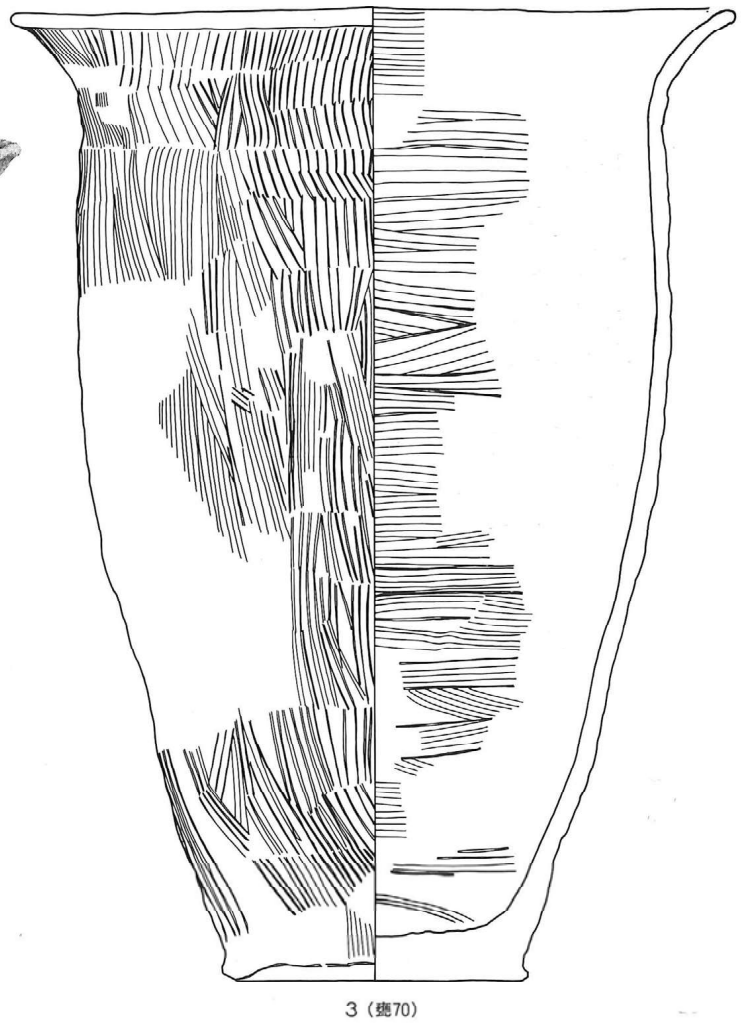
3 (甕93)

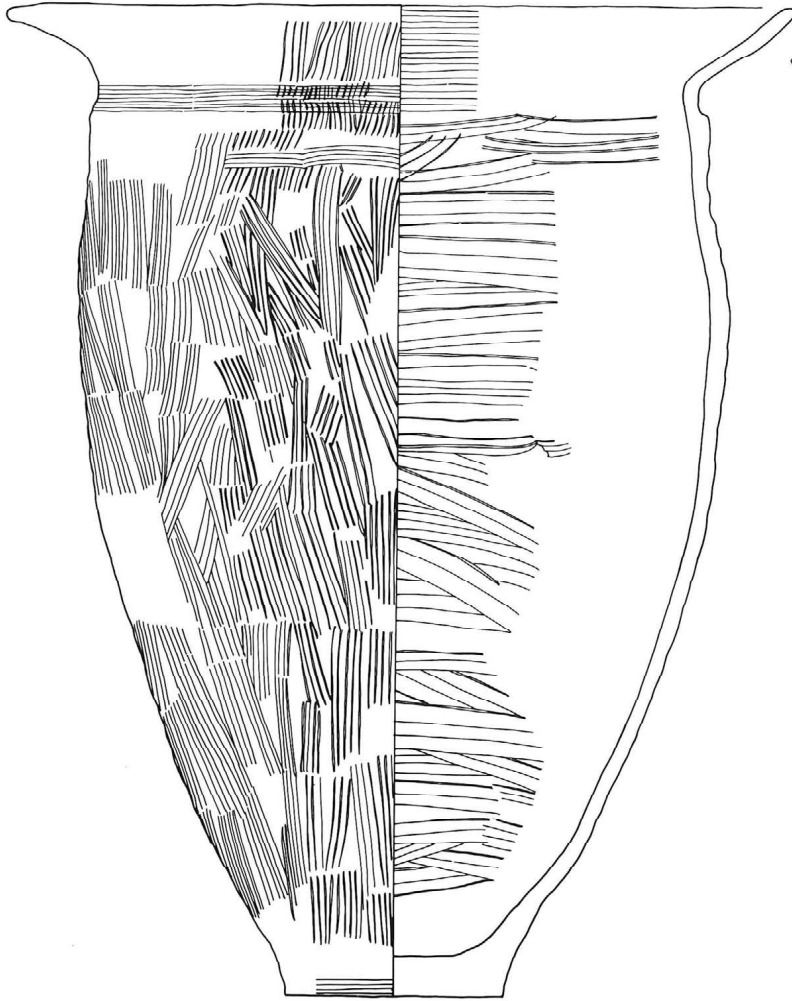


PL. 図-34 2号竖穴住居跡などからの出土土器 ③ (()内は個体番号)



0 1 2 3 4 5 10 15 20cm

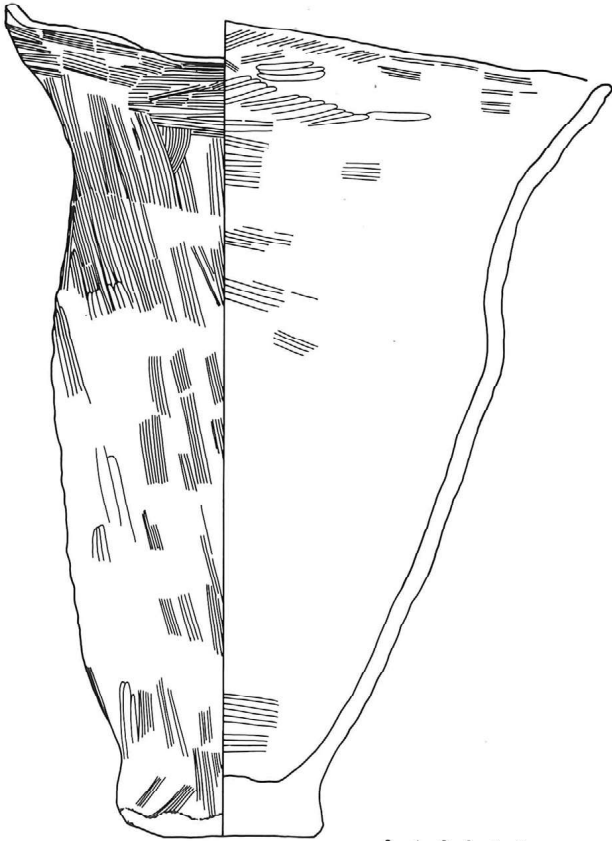




1 (壺32)




1




2 (壺23)



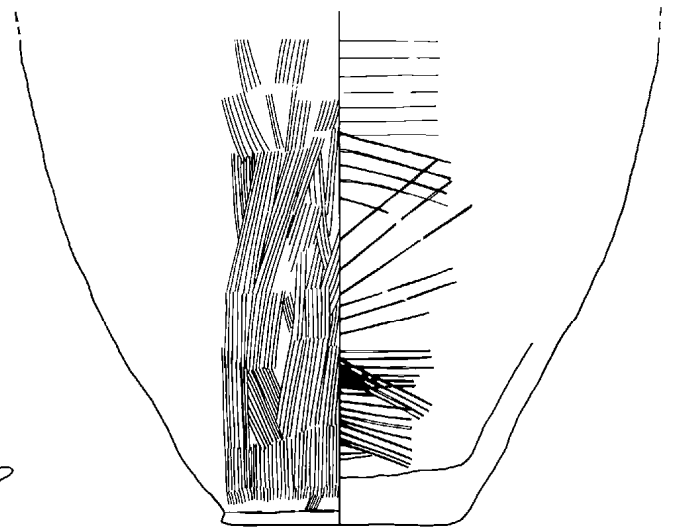
2



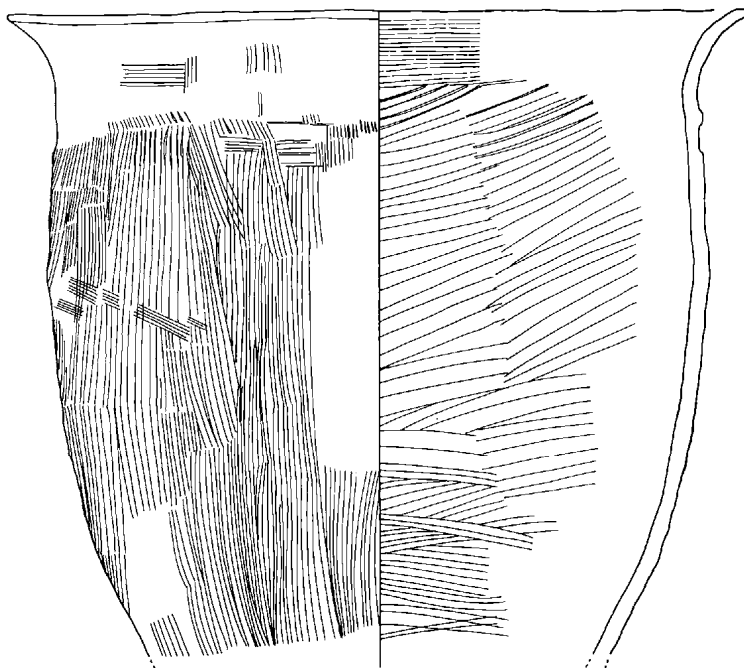
PL. ②-36 2号竪穴住居跡などからの出土土器 ⑤ (()内は個体番号)




1 (壺38)

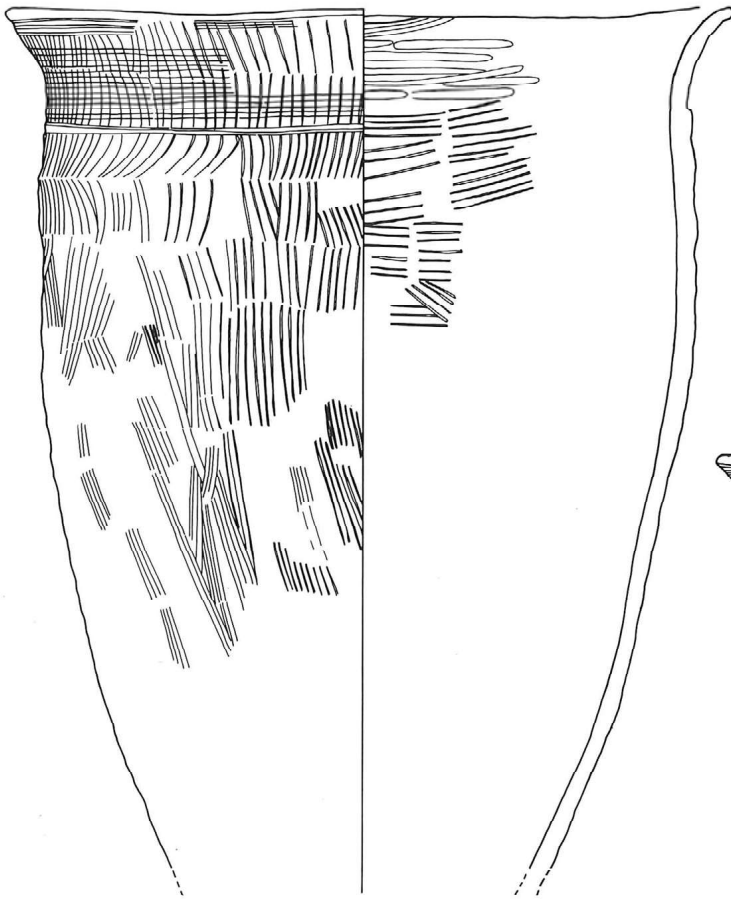


2 (壺45)

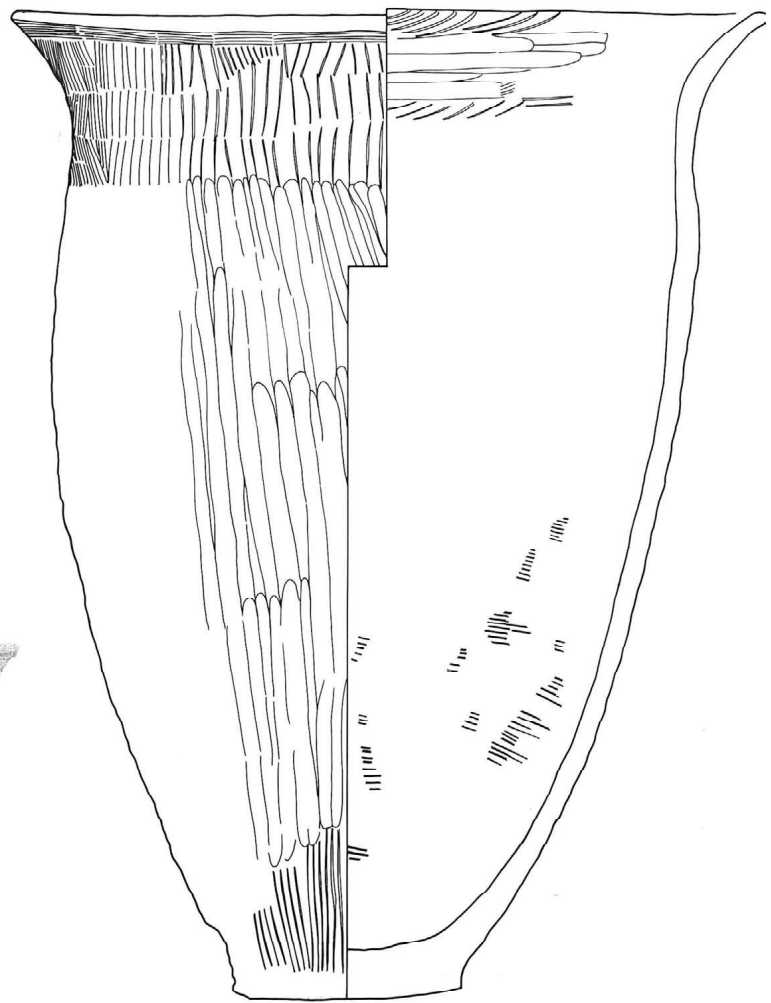


3 (壺66)





1 (壺34)



2 (壺33)



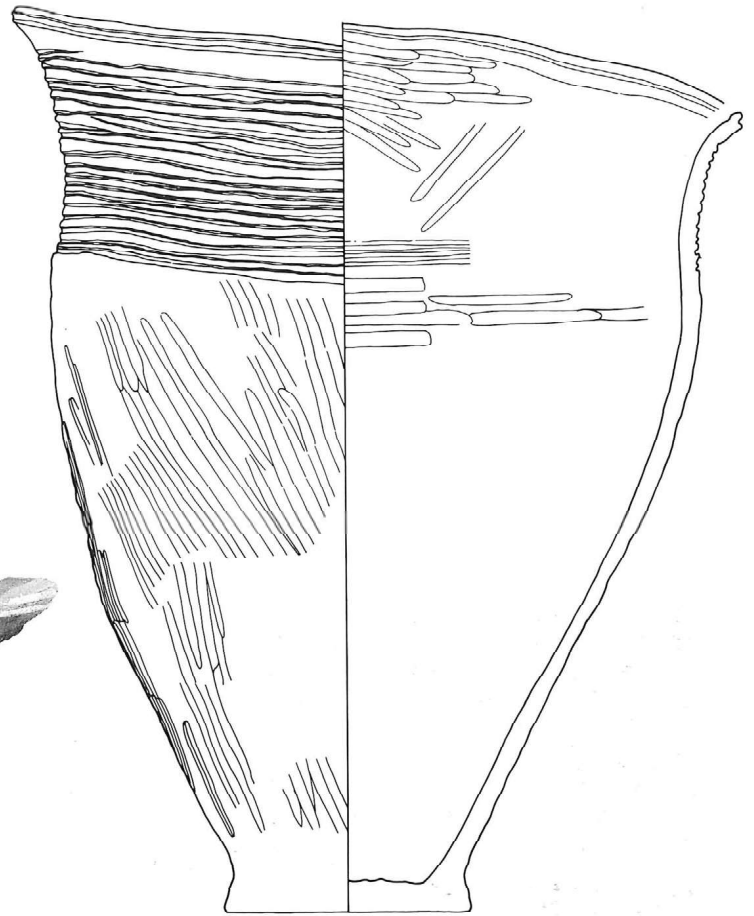
1



PL. ②-38 2号竖穴住居跡などからの出土土器 ⑦ [()内は個体番号]



1 (壺28)

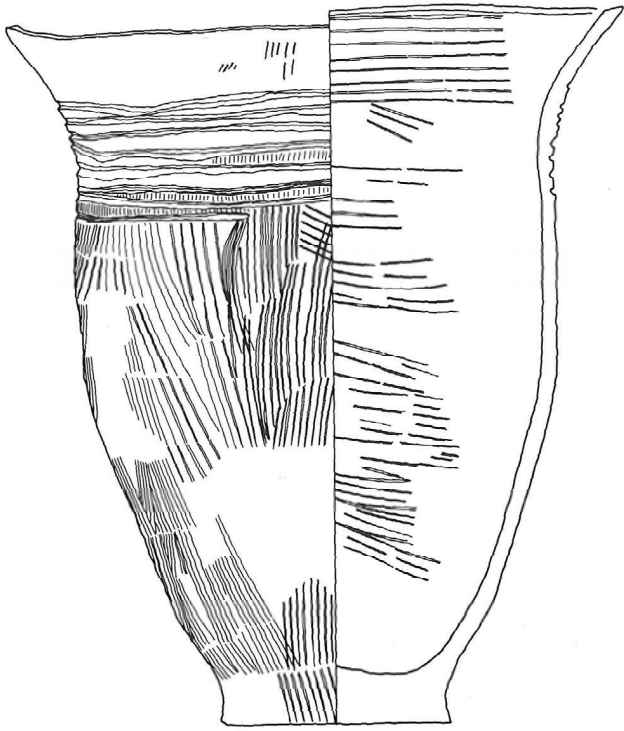


2 (壺30)

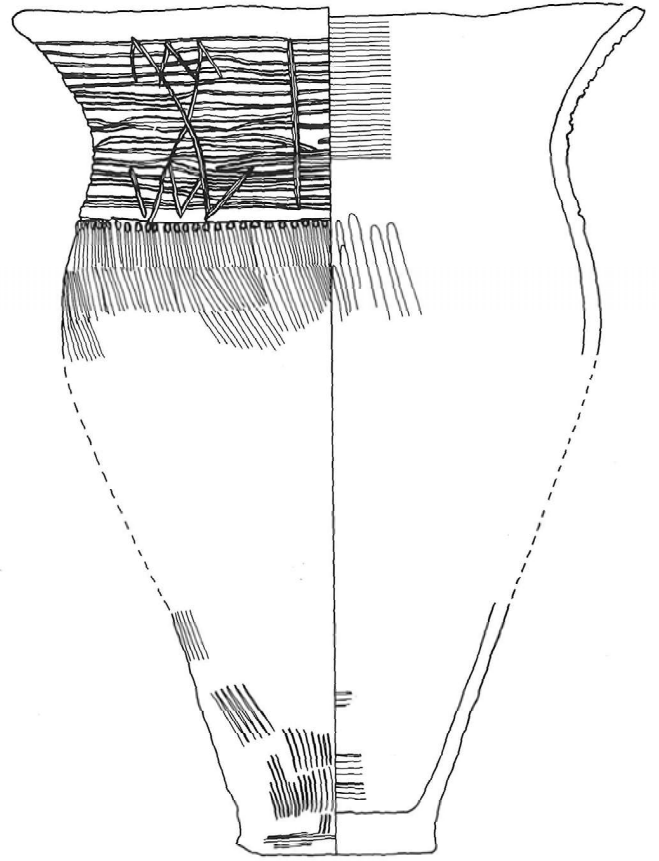


2

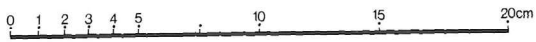




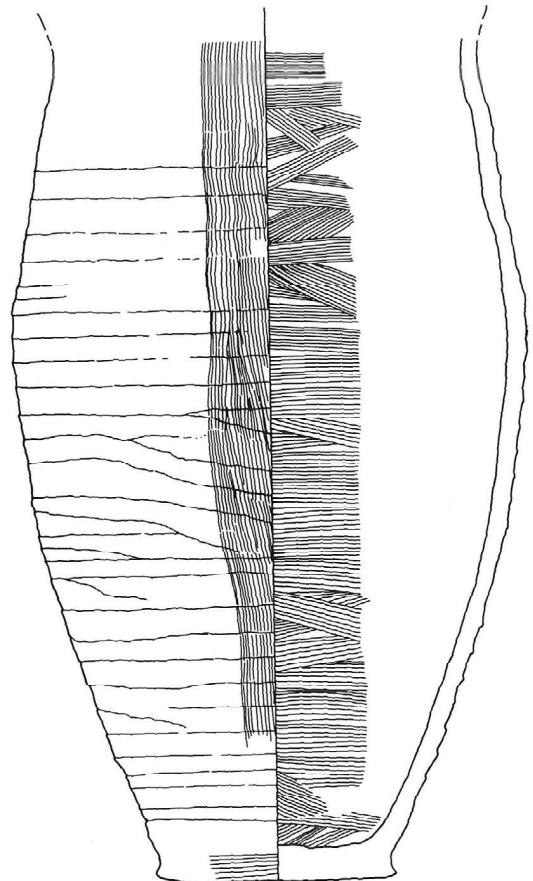
1 (壺21)



2 (壺52)

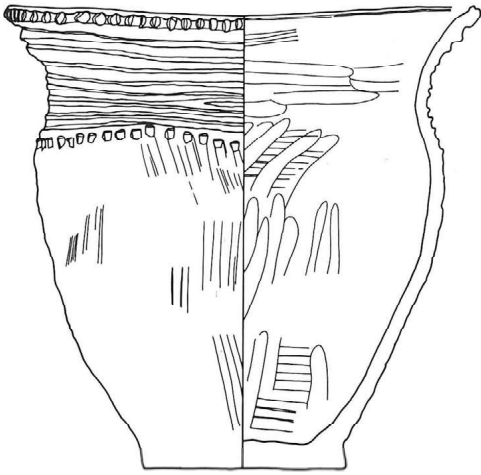


1

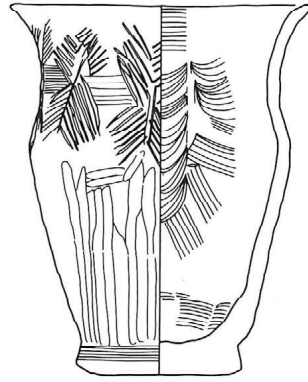


3 (壺65)

PL. 図-40 2号竪穴住居跡などからの出土土器 ⑨ [()内は個体番号]



1 (壺15)



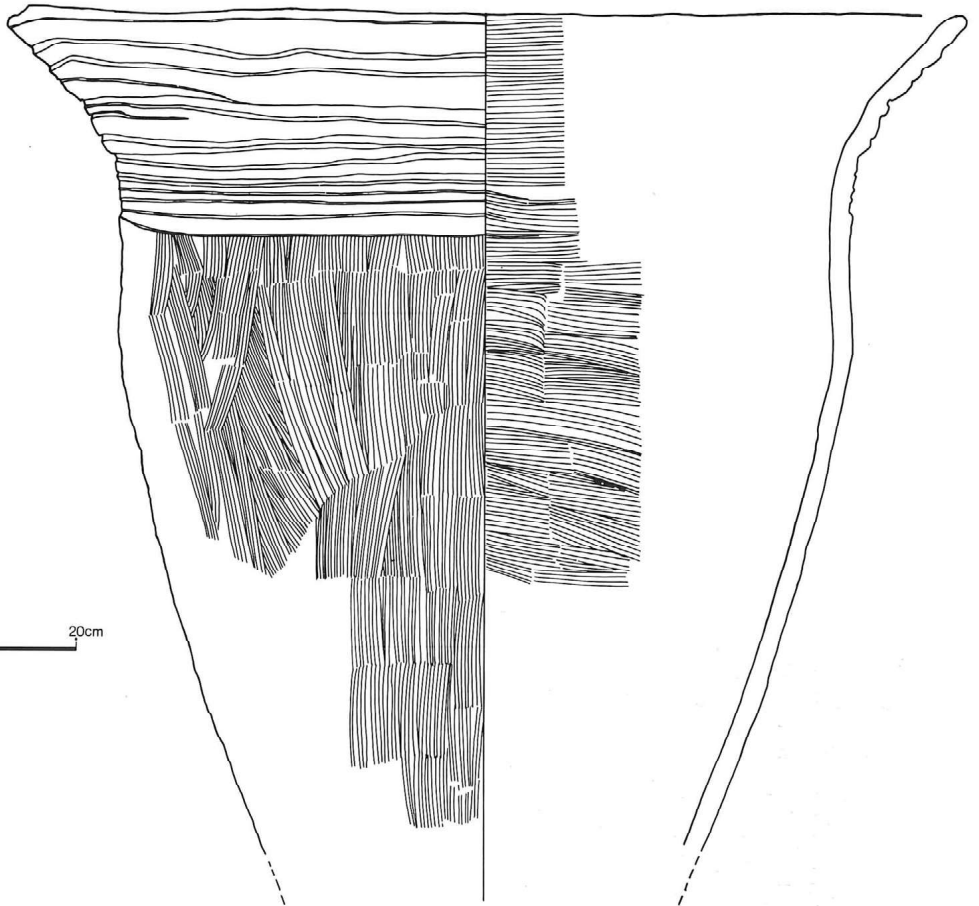
2 (壺156)



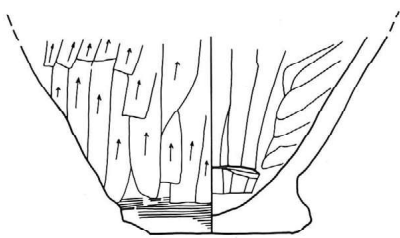
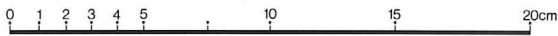
2



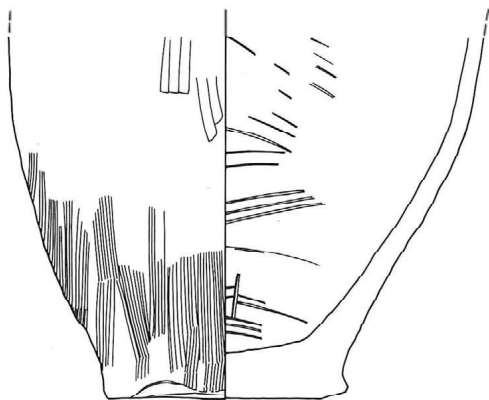
1



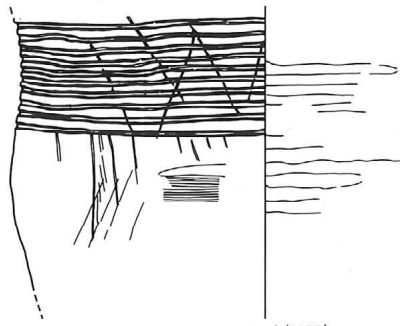
4 (壺85)



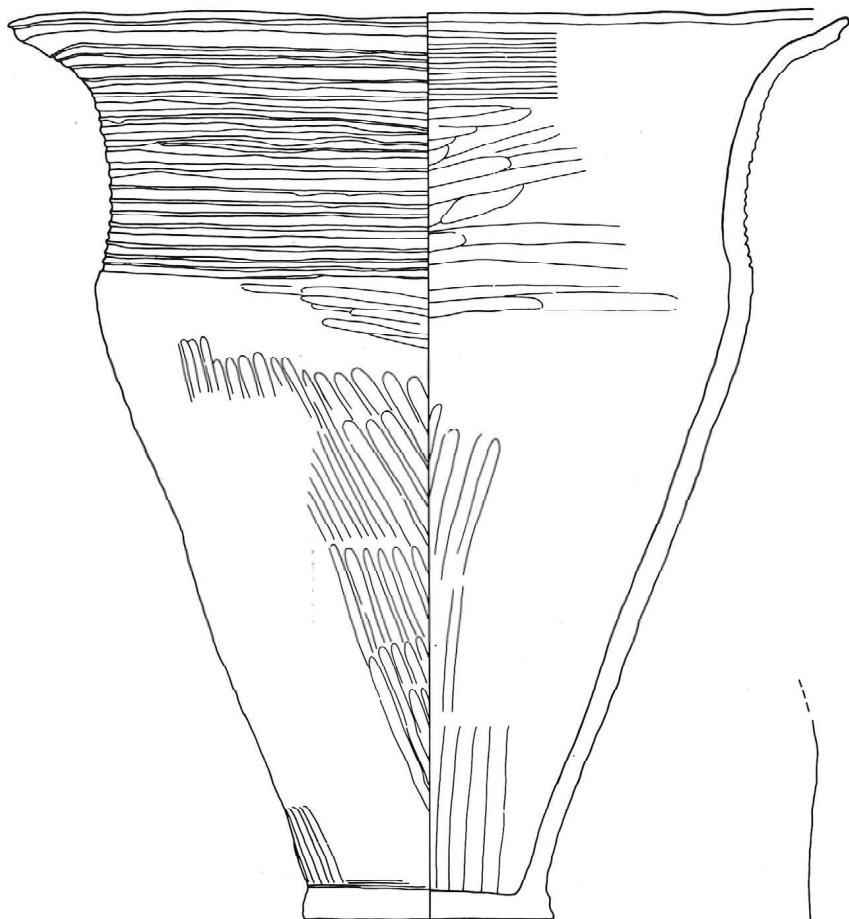
3 (壺150)



5 (壺116)




6 (壺159)



1 (壺31)



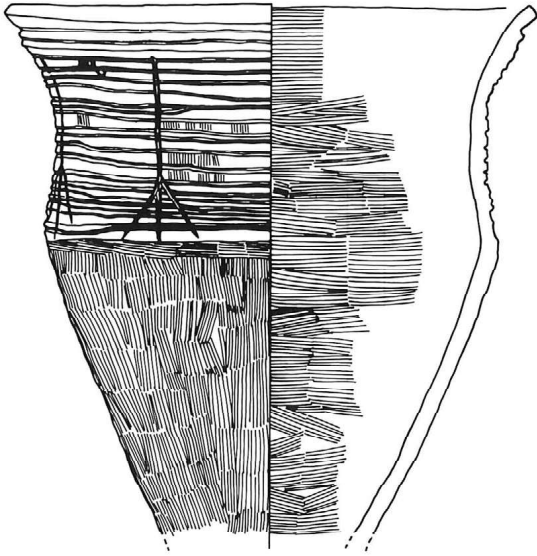
1



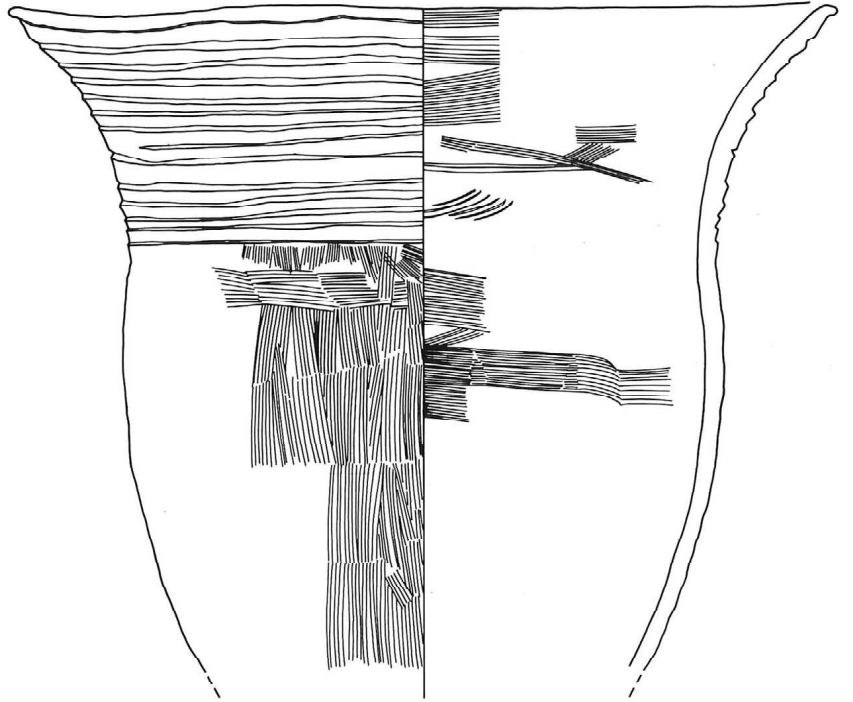
2 (壺67)



PL. ②-42 2号竪穴住居跡などからの出土土器 ① (())内は個体番号



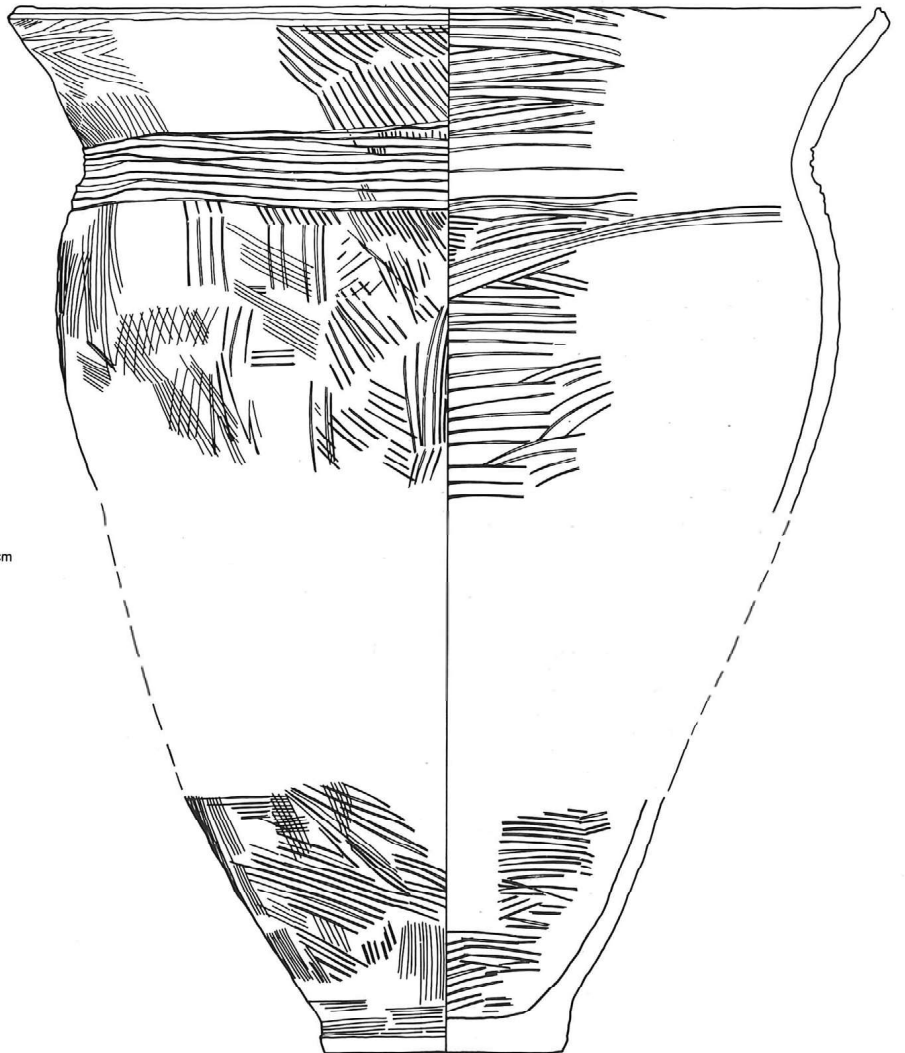
1 (壺49)



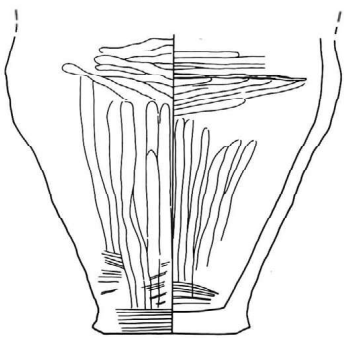
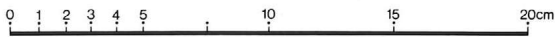
2 (壺179)



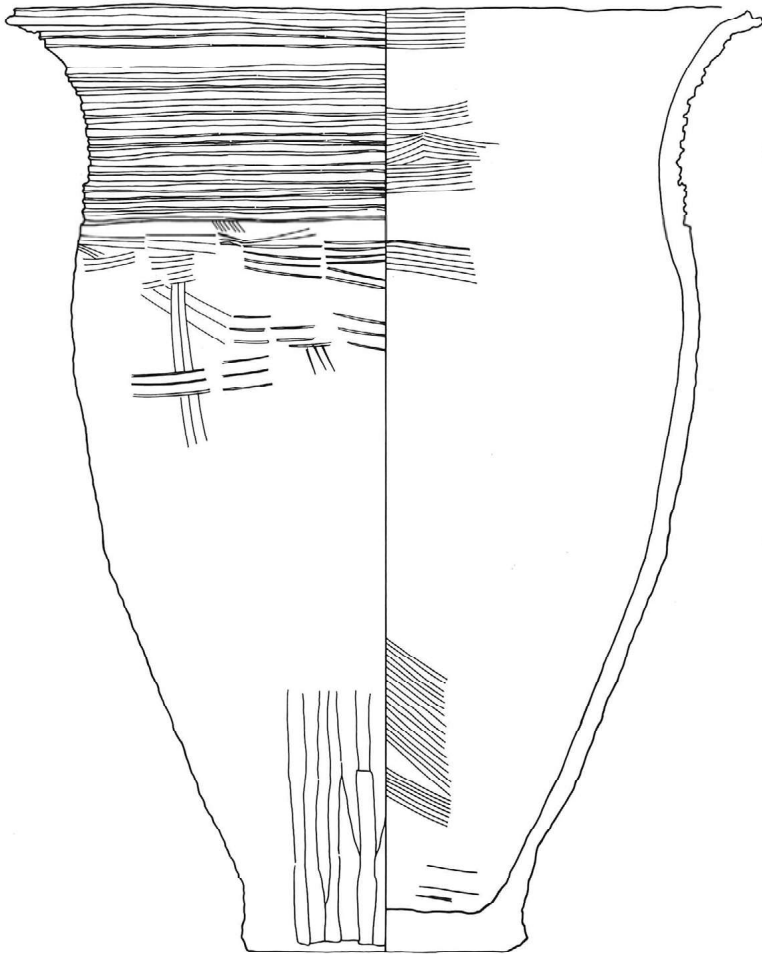
1



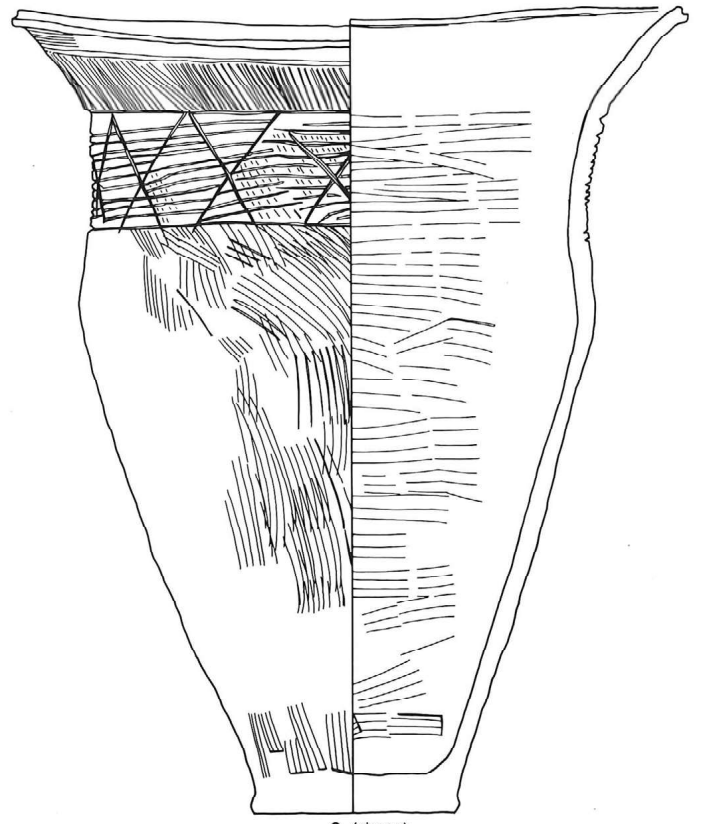
4 (壺62)



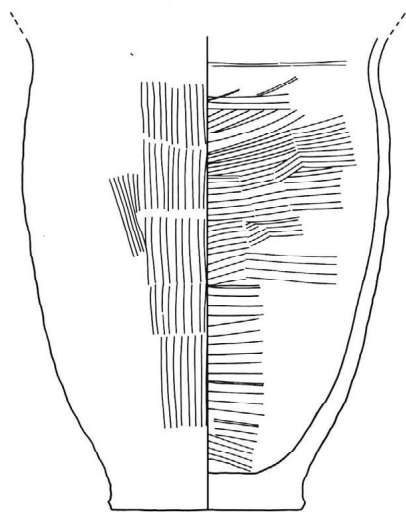
3 (壺87)



1 (壺69)




2 (壺118)



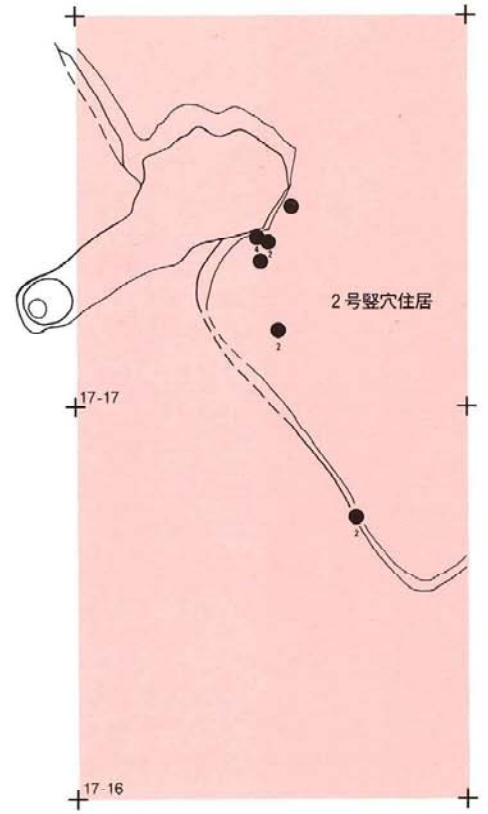
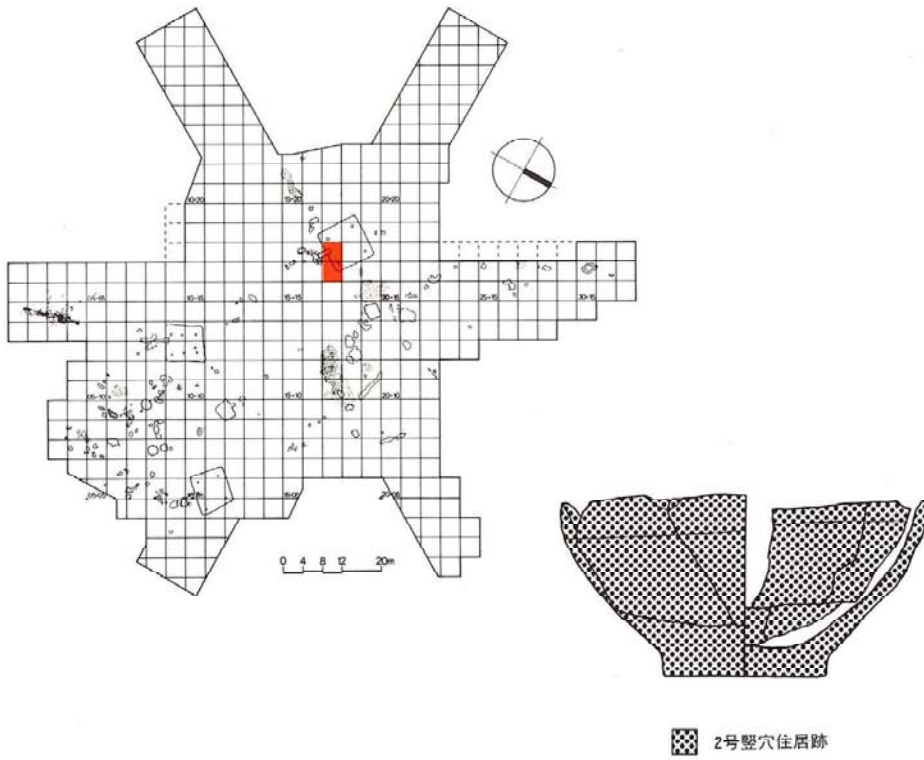
3 (壺92)




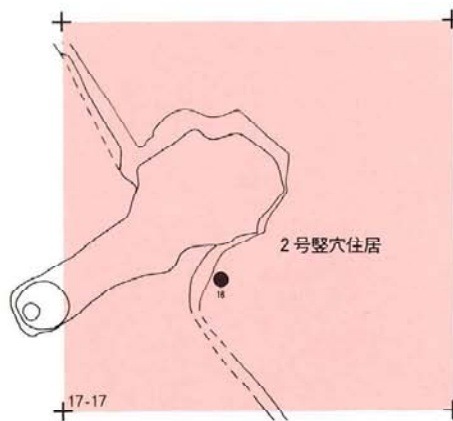
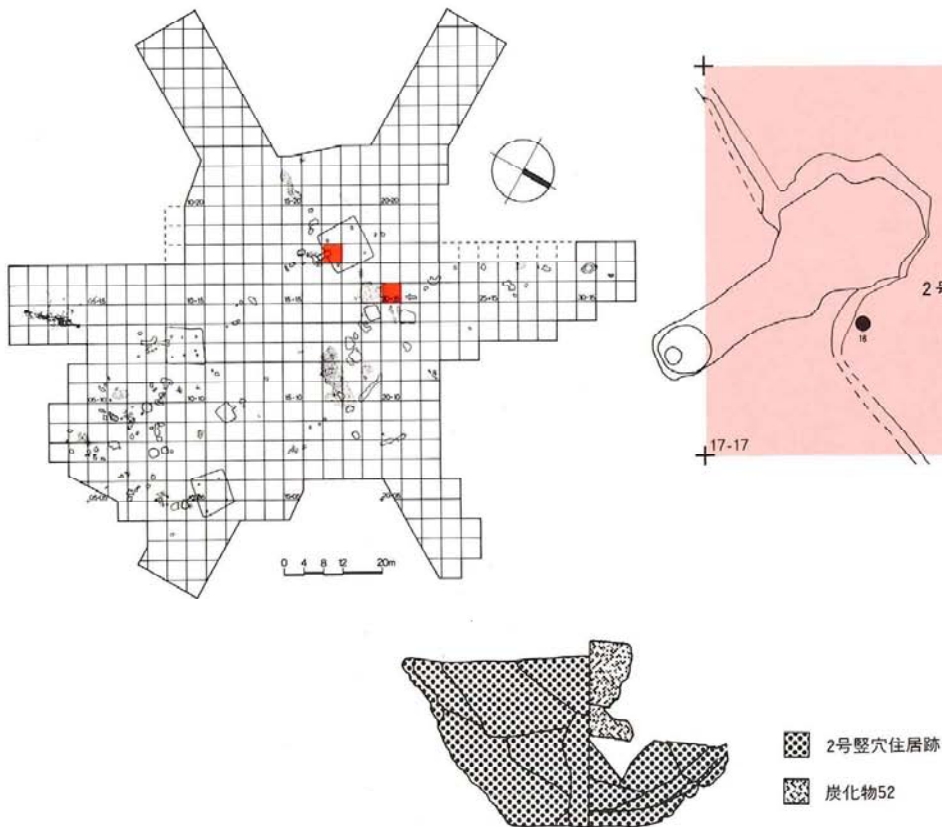
2



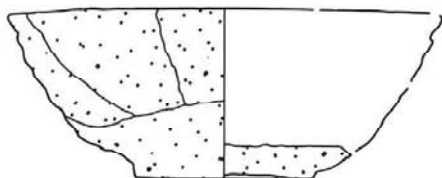
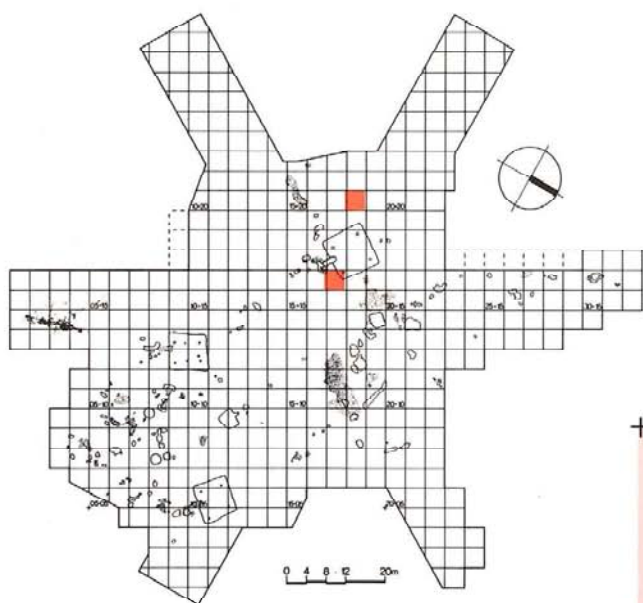
PL. 図-44 個体番号坏4の破片分布図





PL. 図-45 個体番号坏5の破片分布図



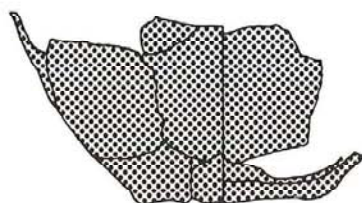
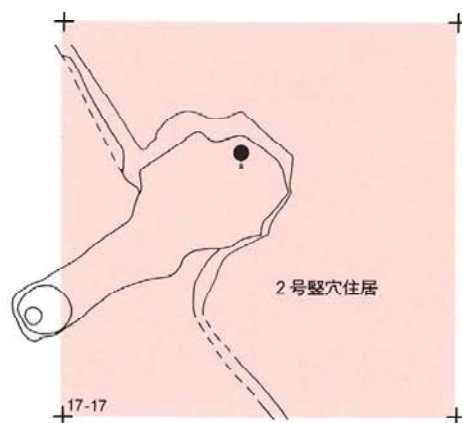
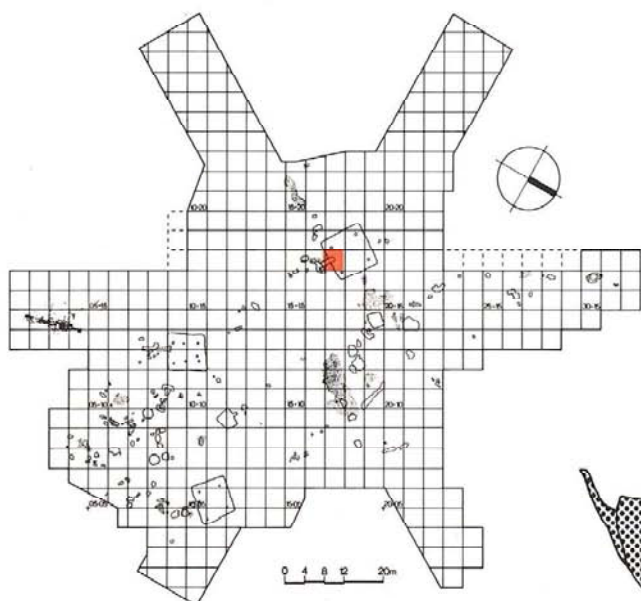
PL. ②-46 个体番号环7の破片分布図



遺構外

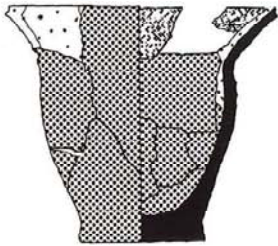
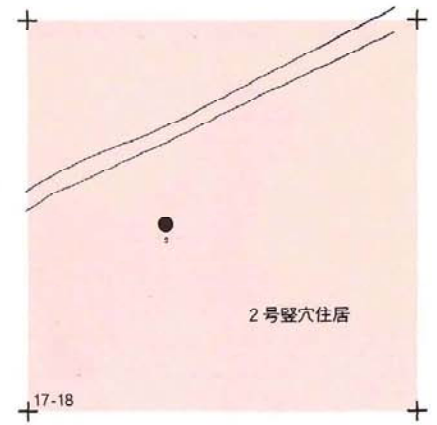
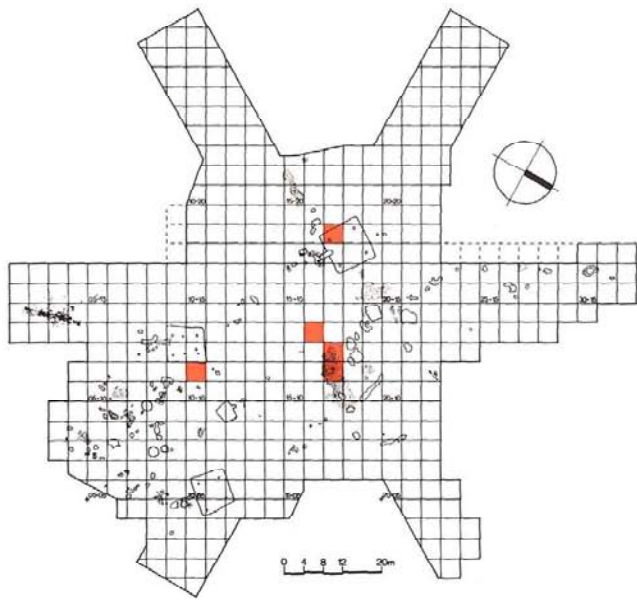





PL. ②-47 个体番号环18の破片分布図





2号竪穴住居跡

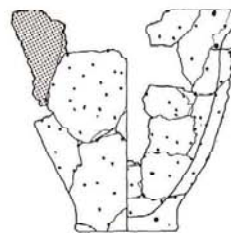

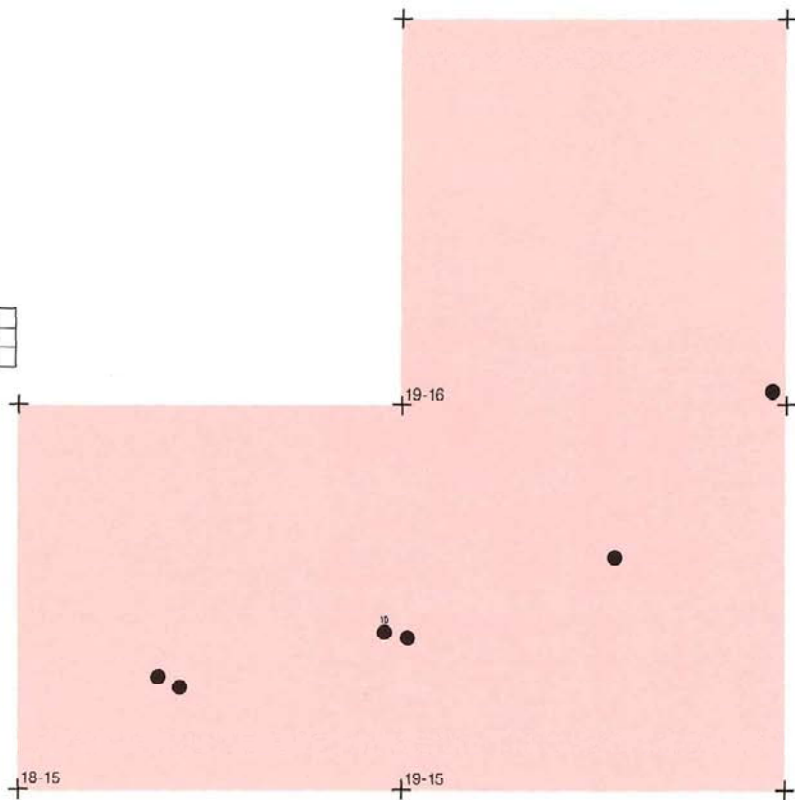
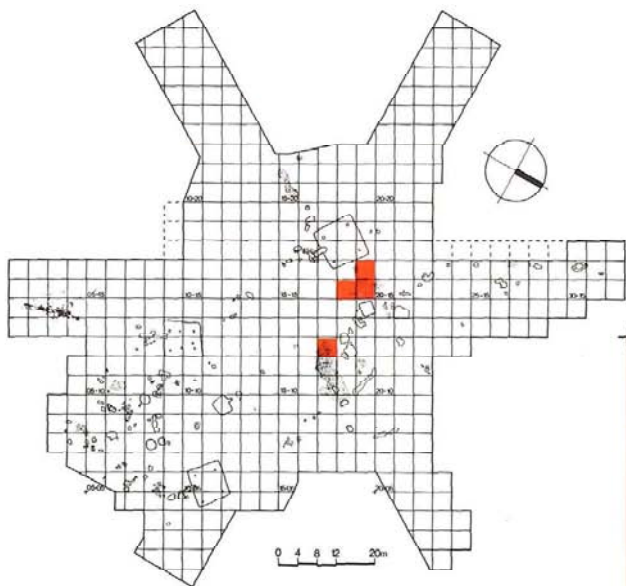
PL. 図-48 個体番号壺4の破片分布図





-  2号竪穴住居跡
-  炭化物マウンド
-  遺構外



PL. 図-49 個体番号壺IIの破片分布図

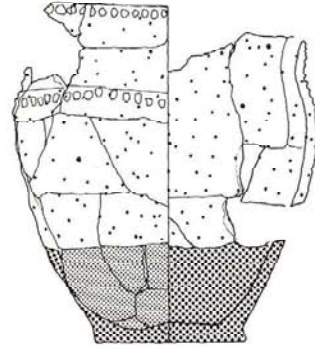
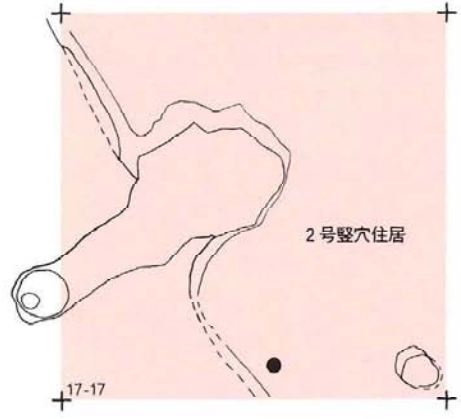
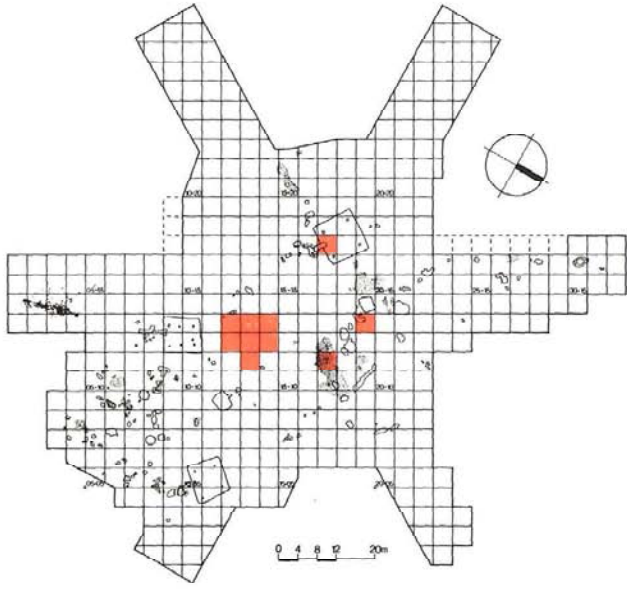





-  炭化物マウンド
-  炭化物52



PL. ②-50 個体番号12の破片分布図

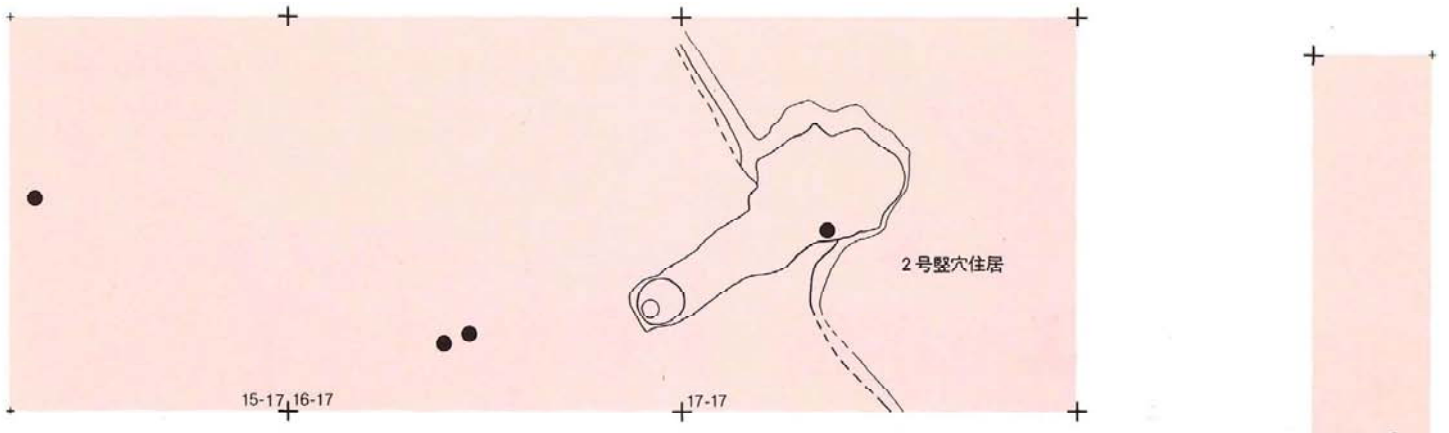


PL. 2]-51 個体番号15の破片分布図

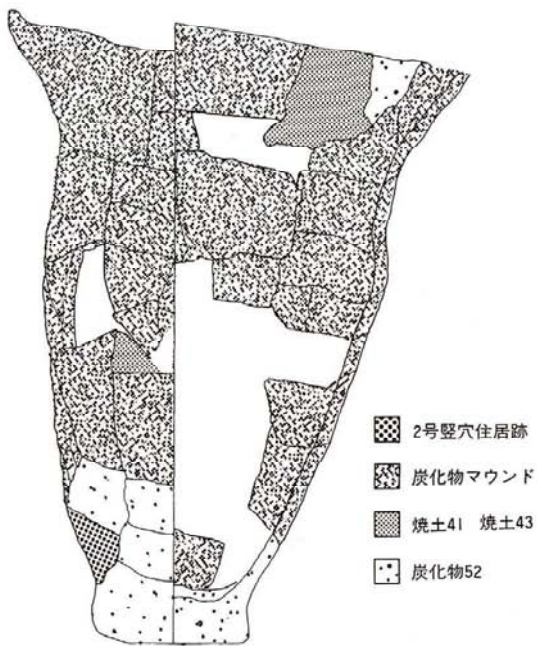
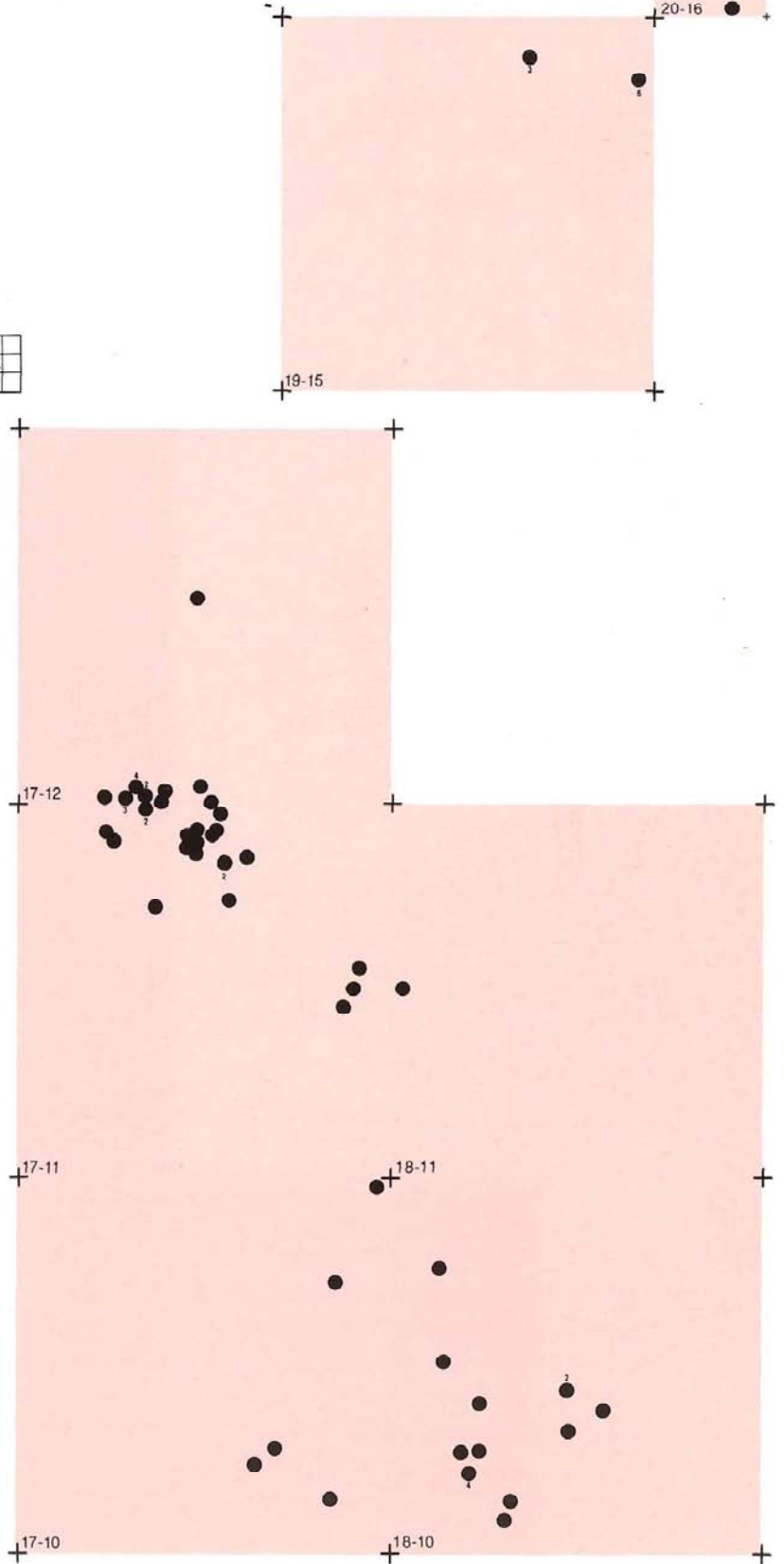
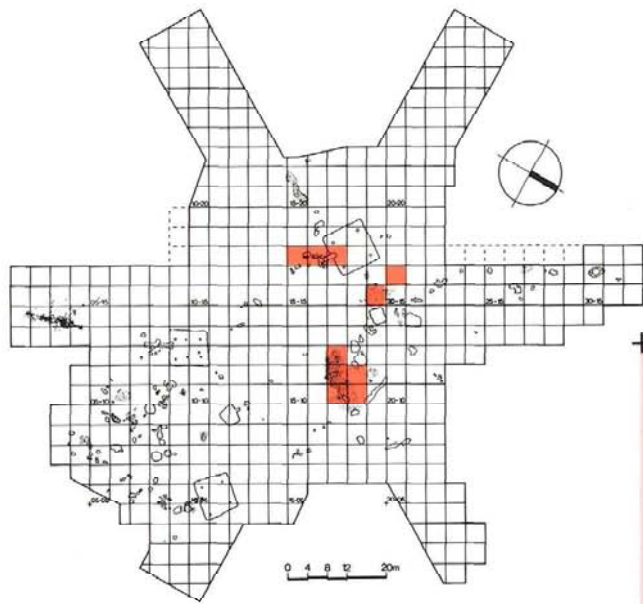


-  2号竪穴住居跡
-  炭化物マウンド
-  遺構外


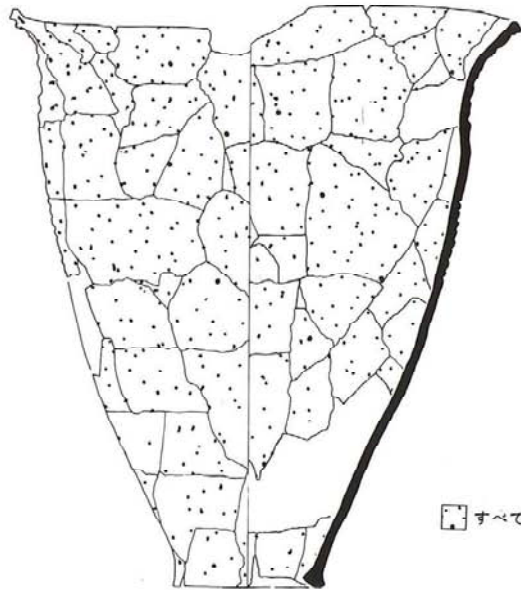
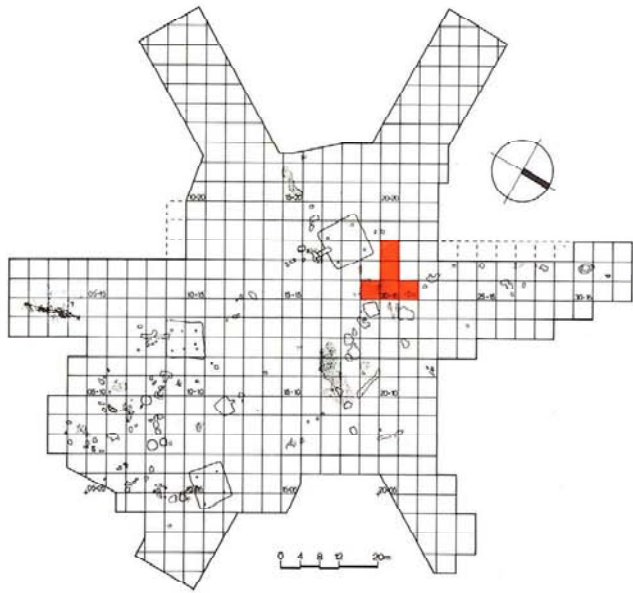




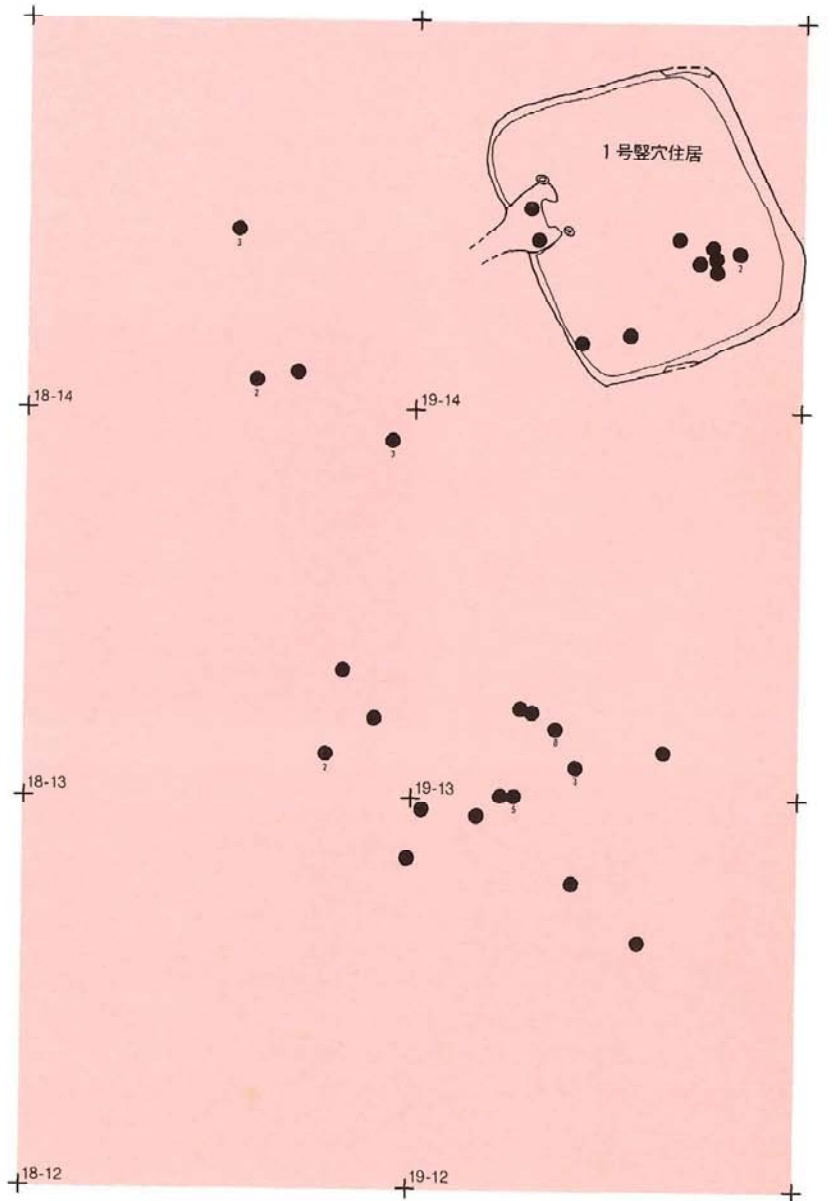
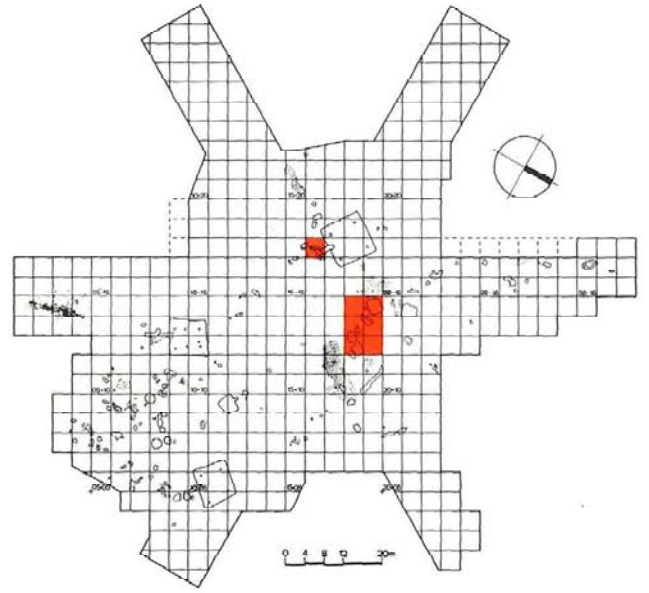
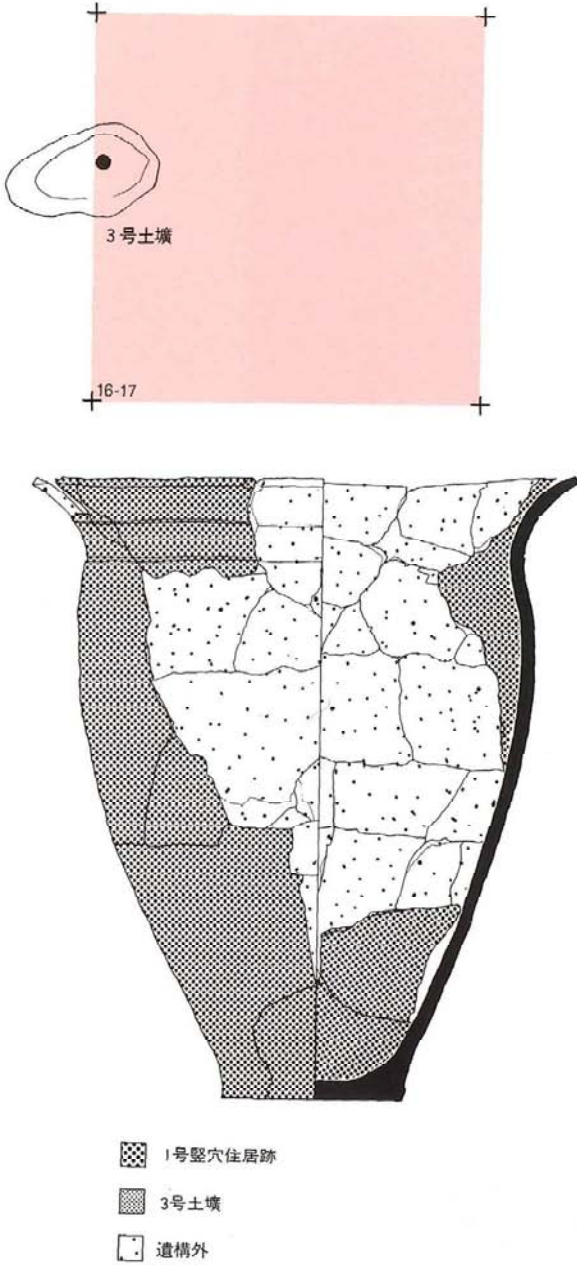
PL. ②-52 個体番号23の破片分布図



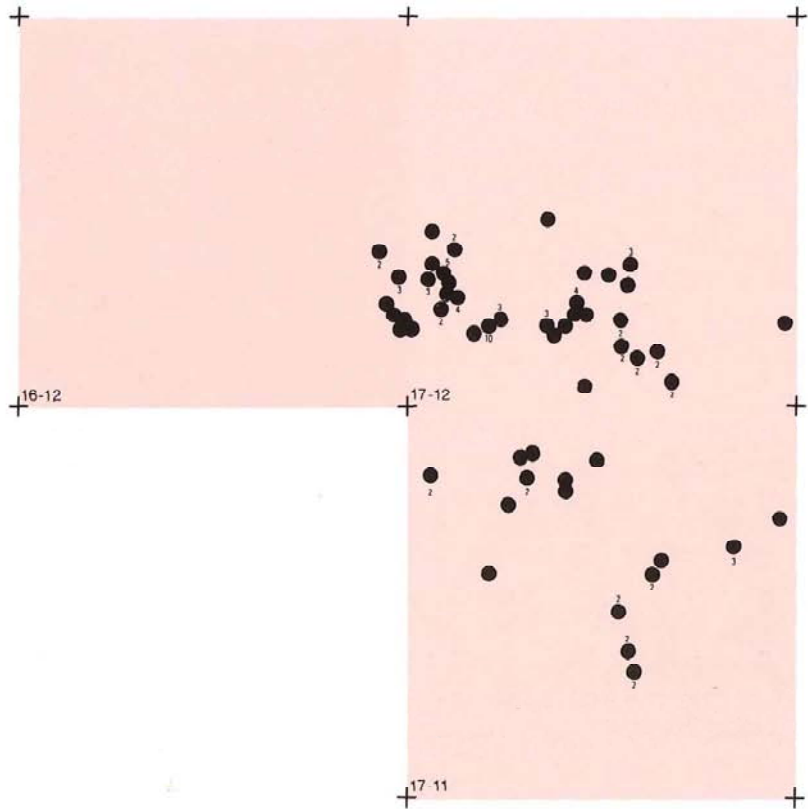
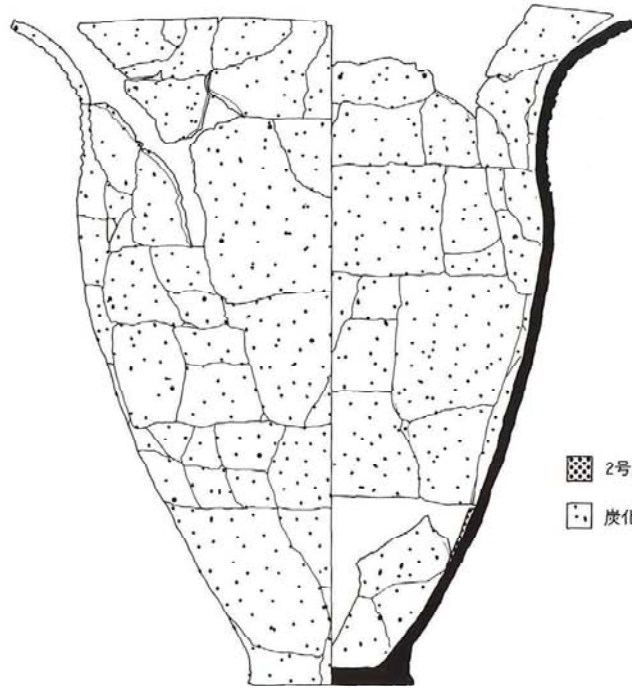
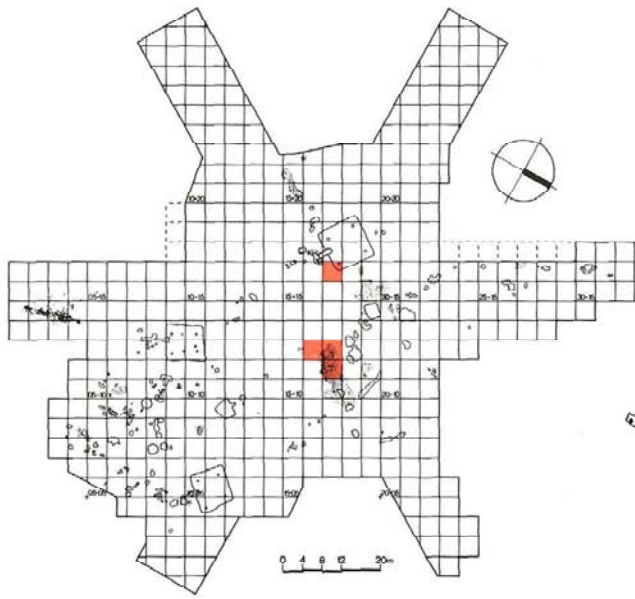
PL. 2-53 個体番号26の破片分布図



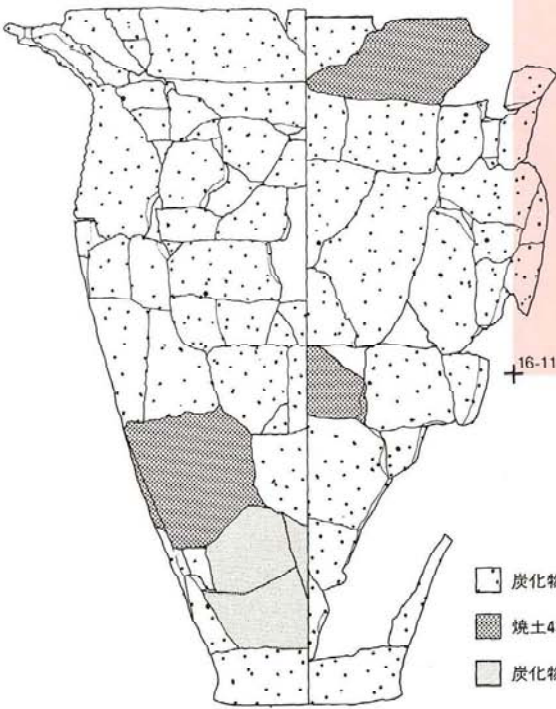
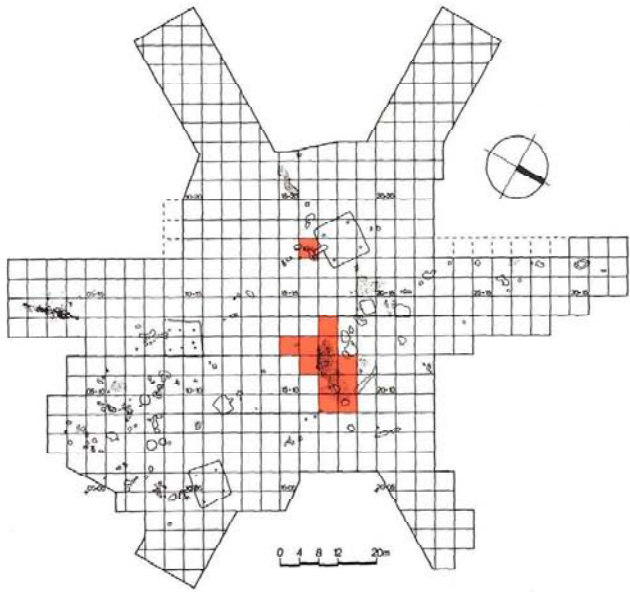
PL. ②-54 個体番号27の破片分布図



PL. 2-55 個体番号28の破片分布図


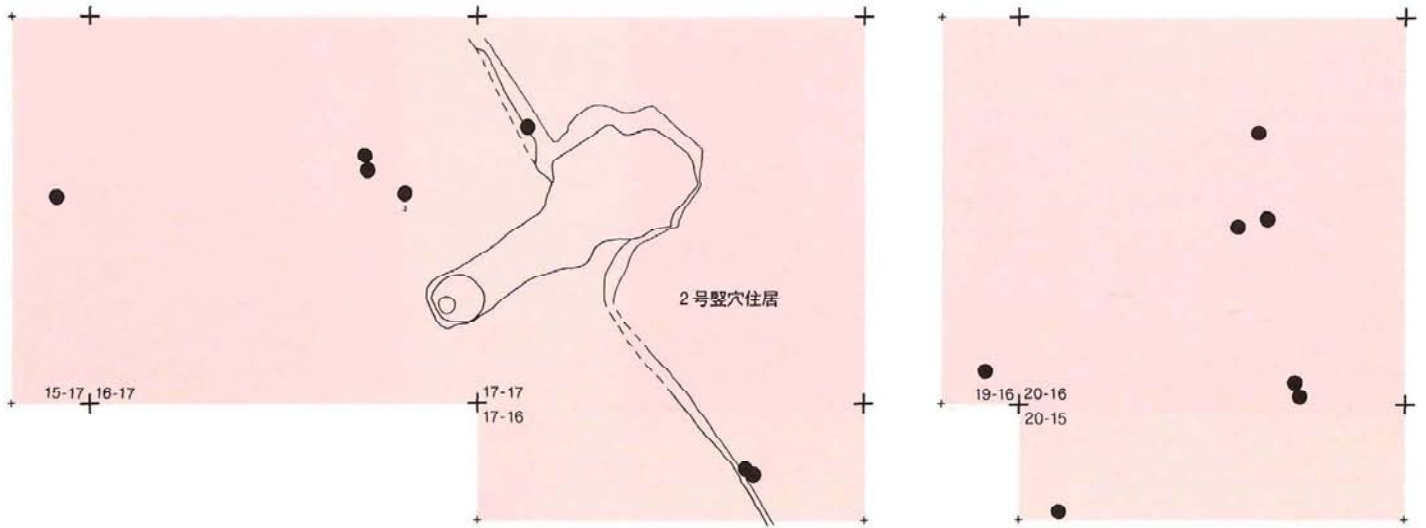


PL. ②-56 個体番号29の破片分布図

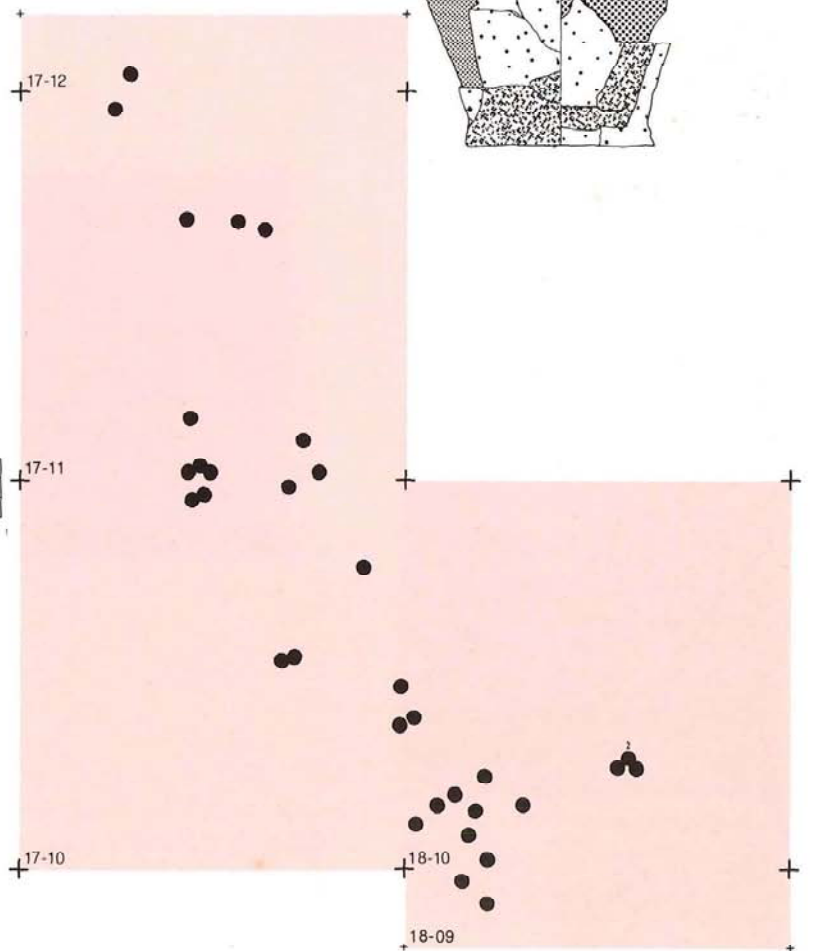
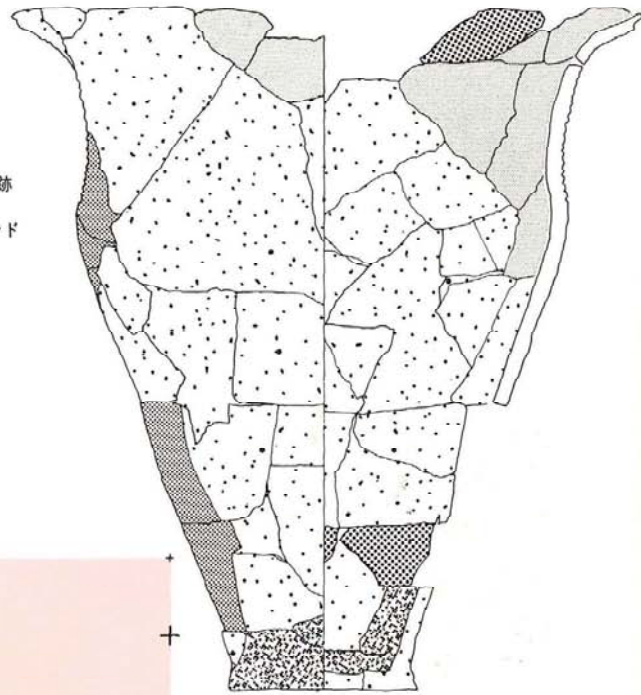


- 炭化物マウンド
- 焼土43
- 炭化物52

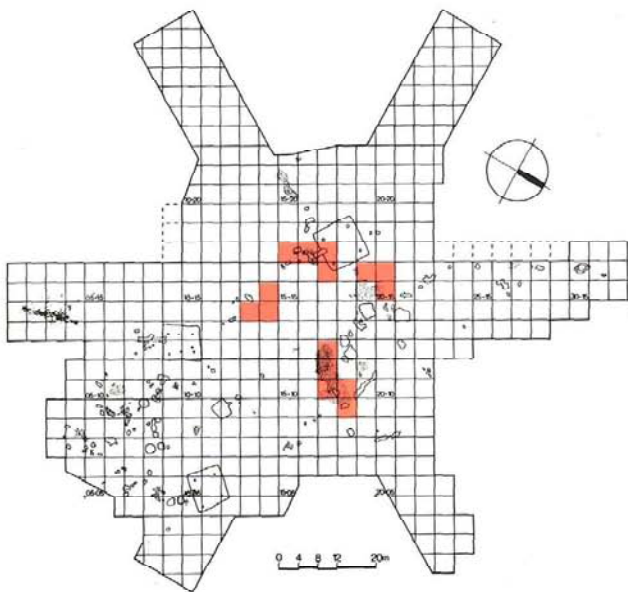




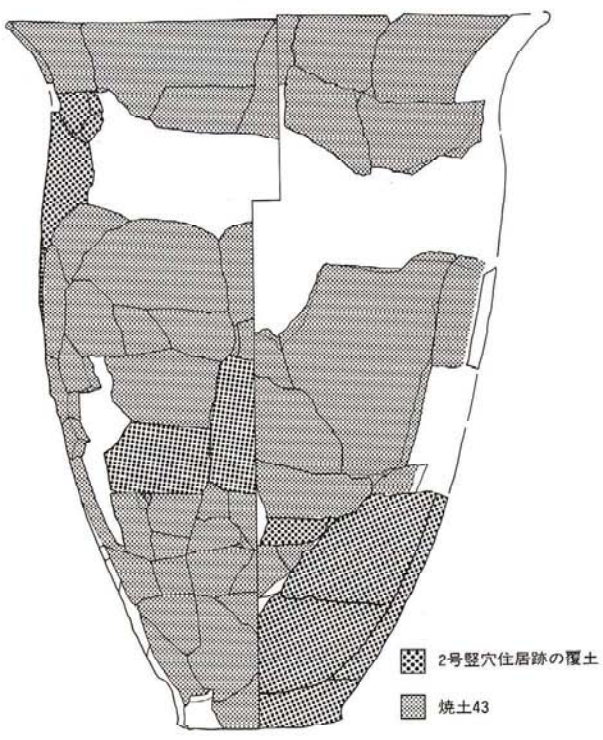
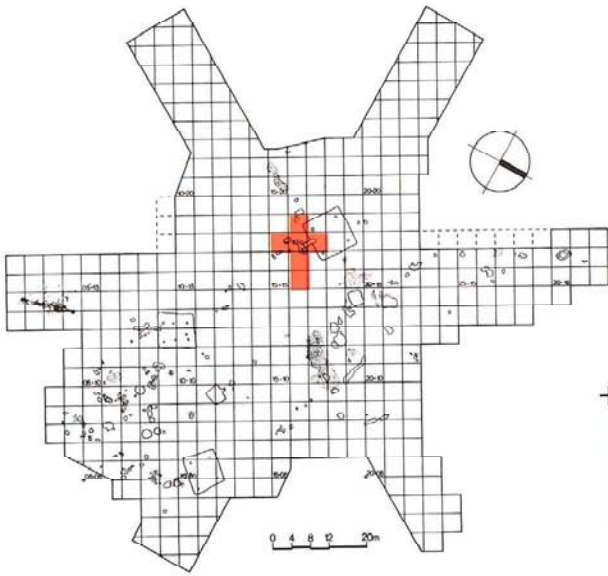
- 2号竪穴住居跡
- 炭化物マウンド
- 焼土43
- 炭化物52
- 遺構外



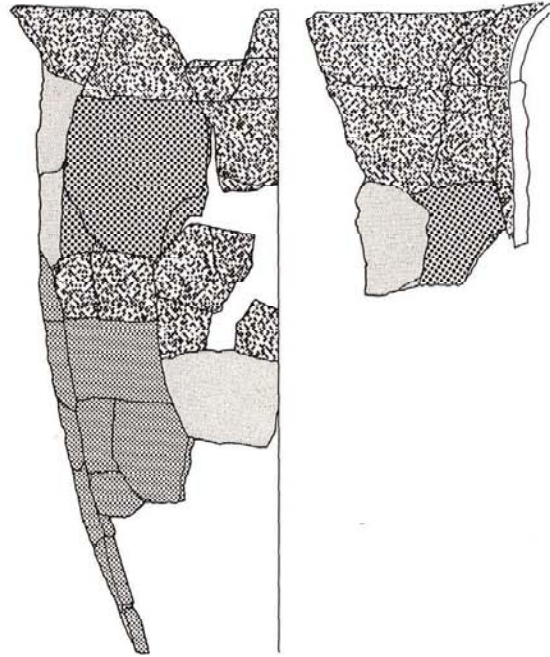


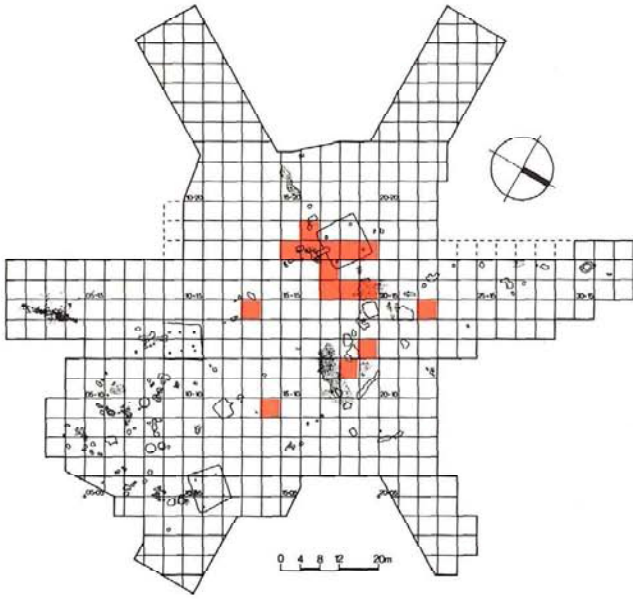
PL. ②-58 個体番号壘31の破片分布図




PL. ②-60 個体番号33の破片分布図



PL. 2-62 个体番号34の破片分布図


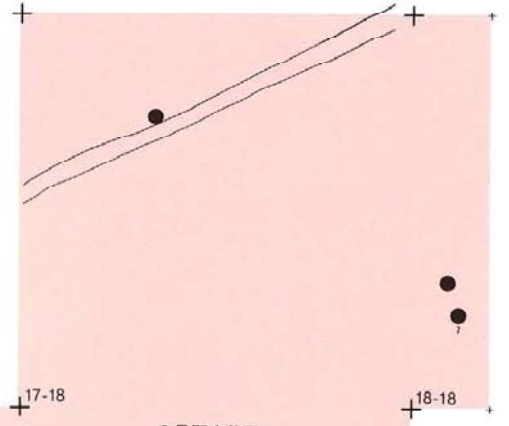
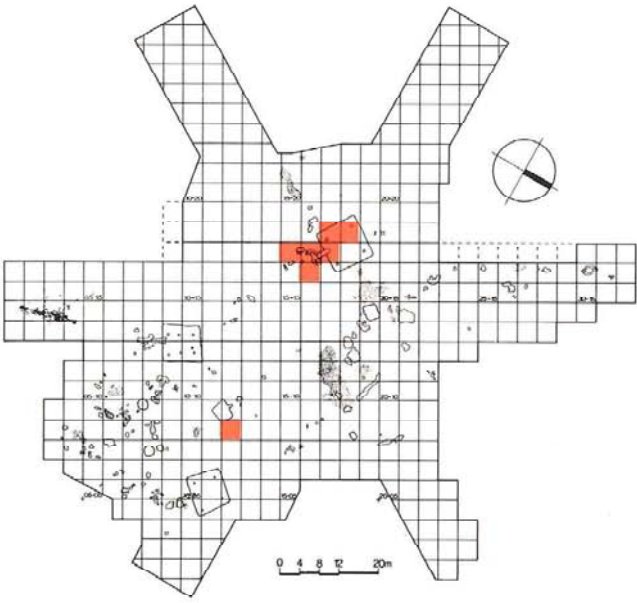


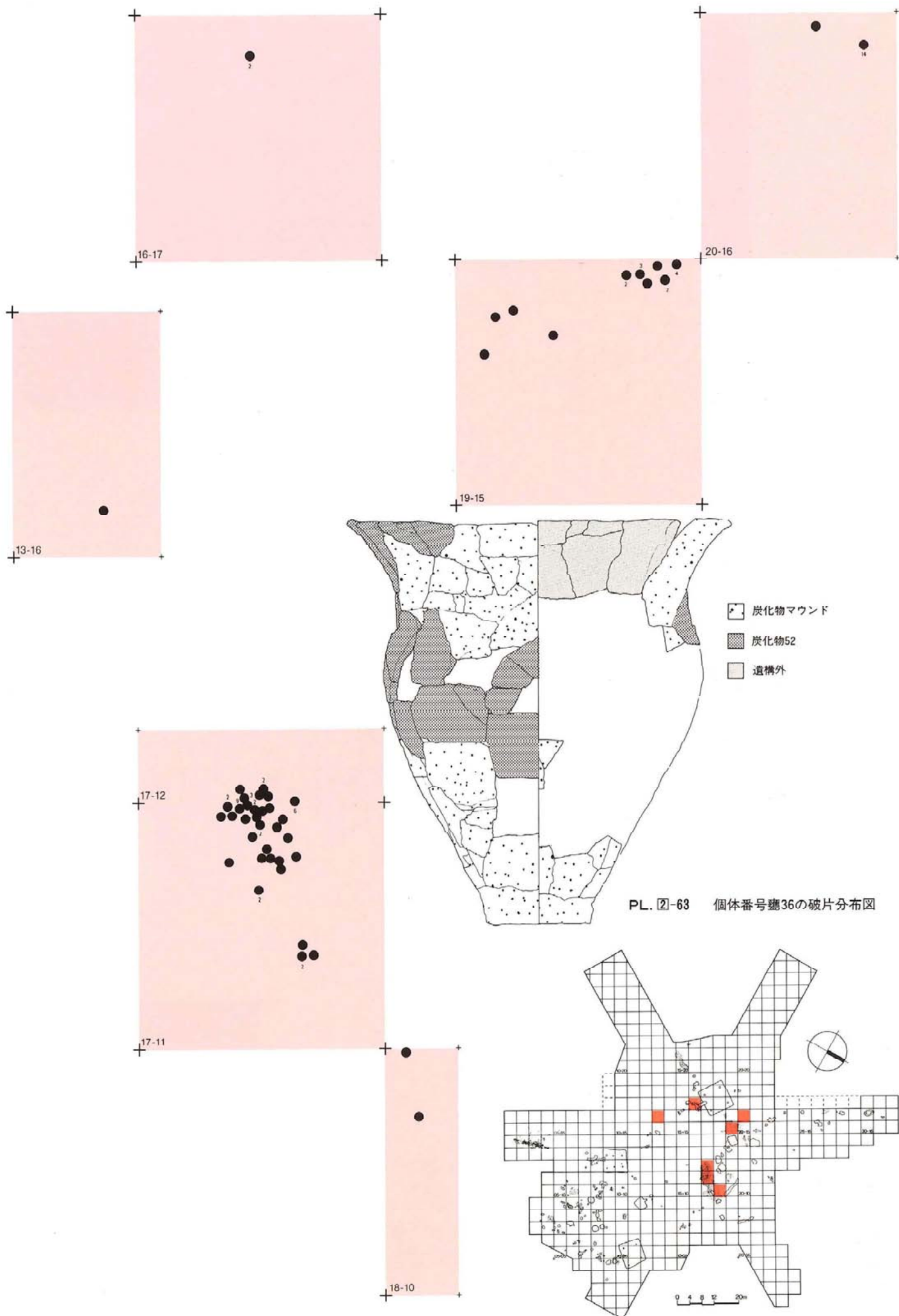
-  2号竖穴住居跡
-  炭化物52
-  焼土43
-  遺構外

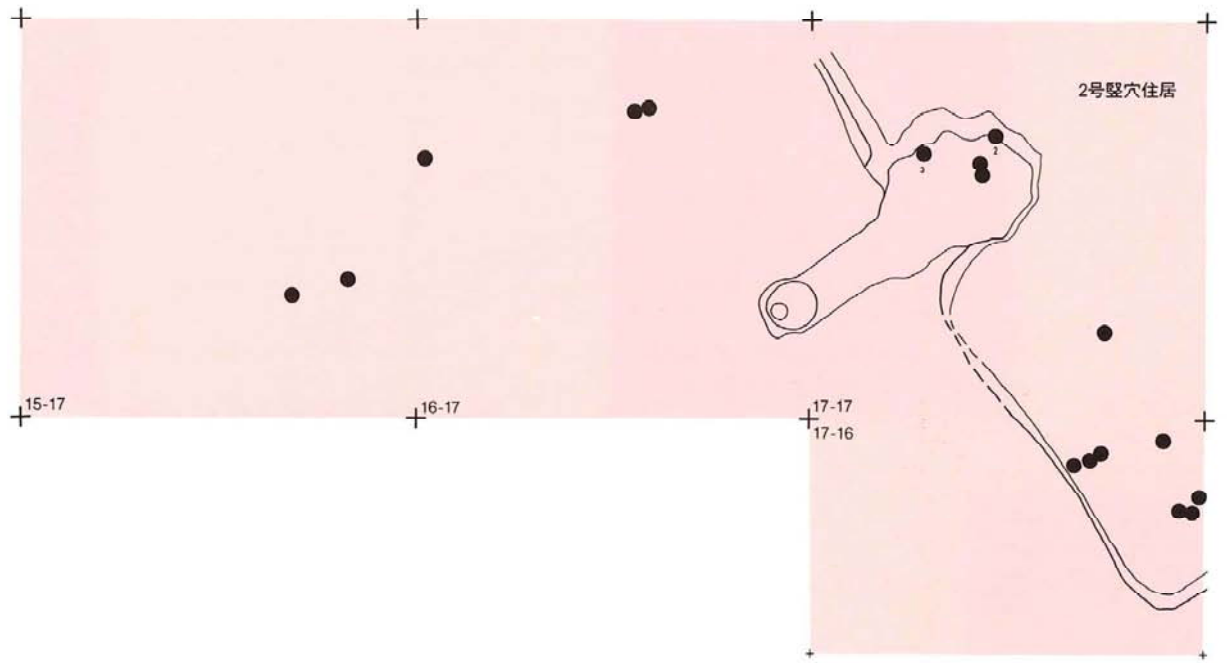






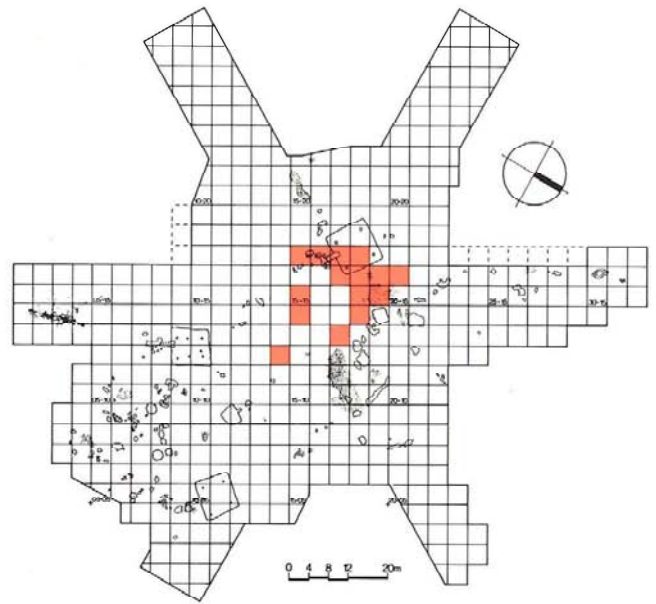

PL. 2-61 个体番号35の破片分布図

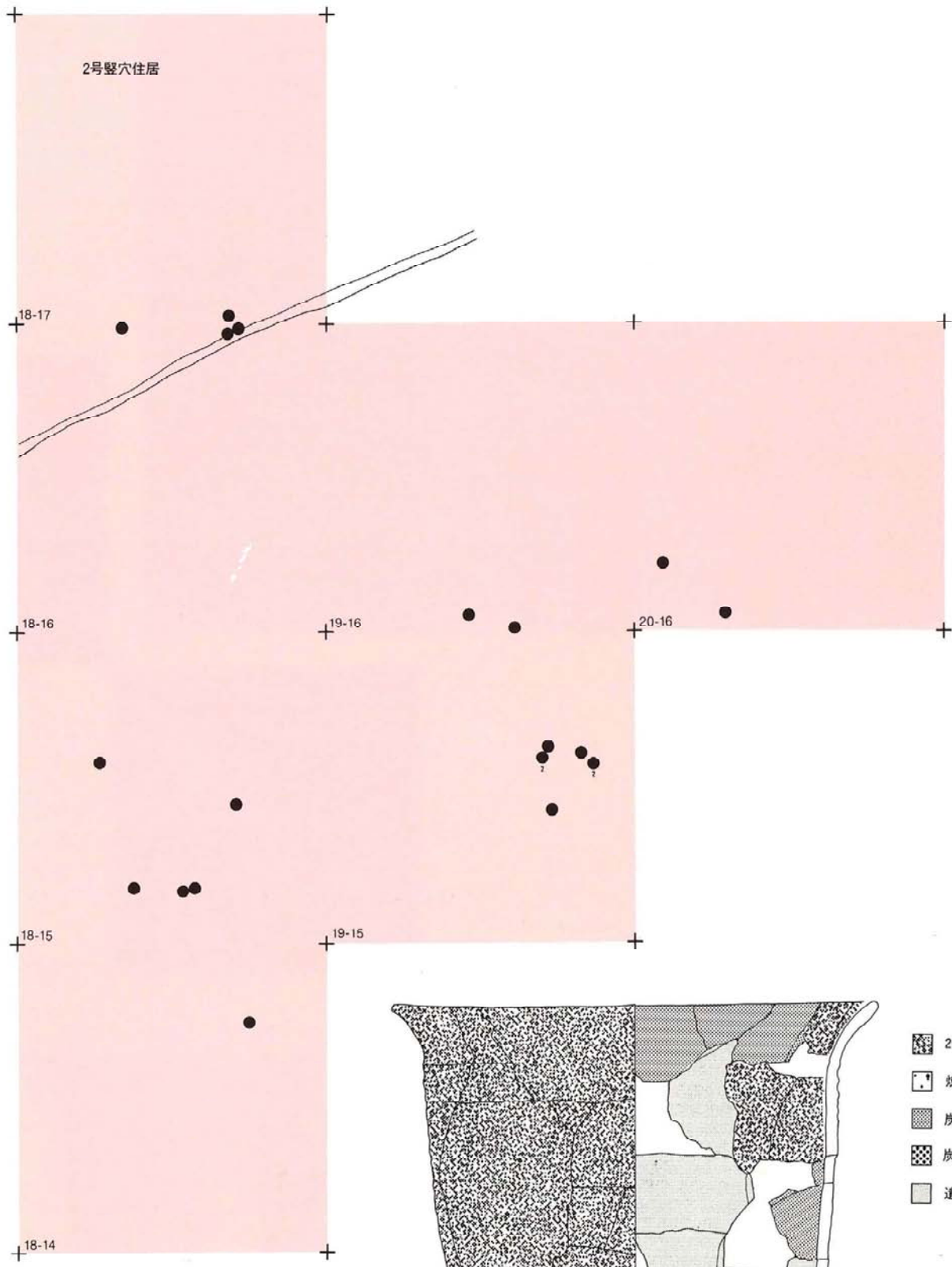




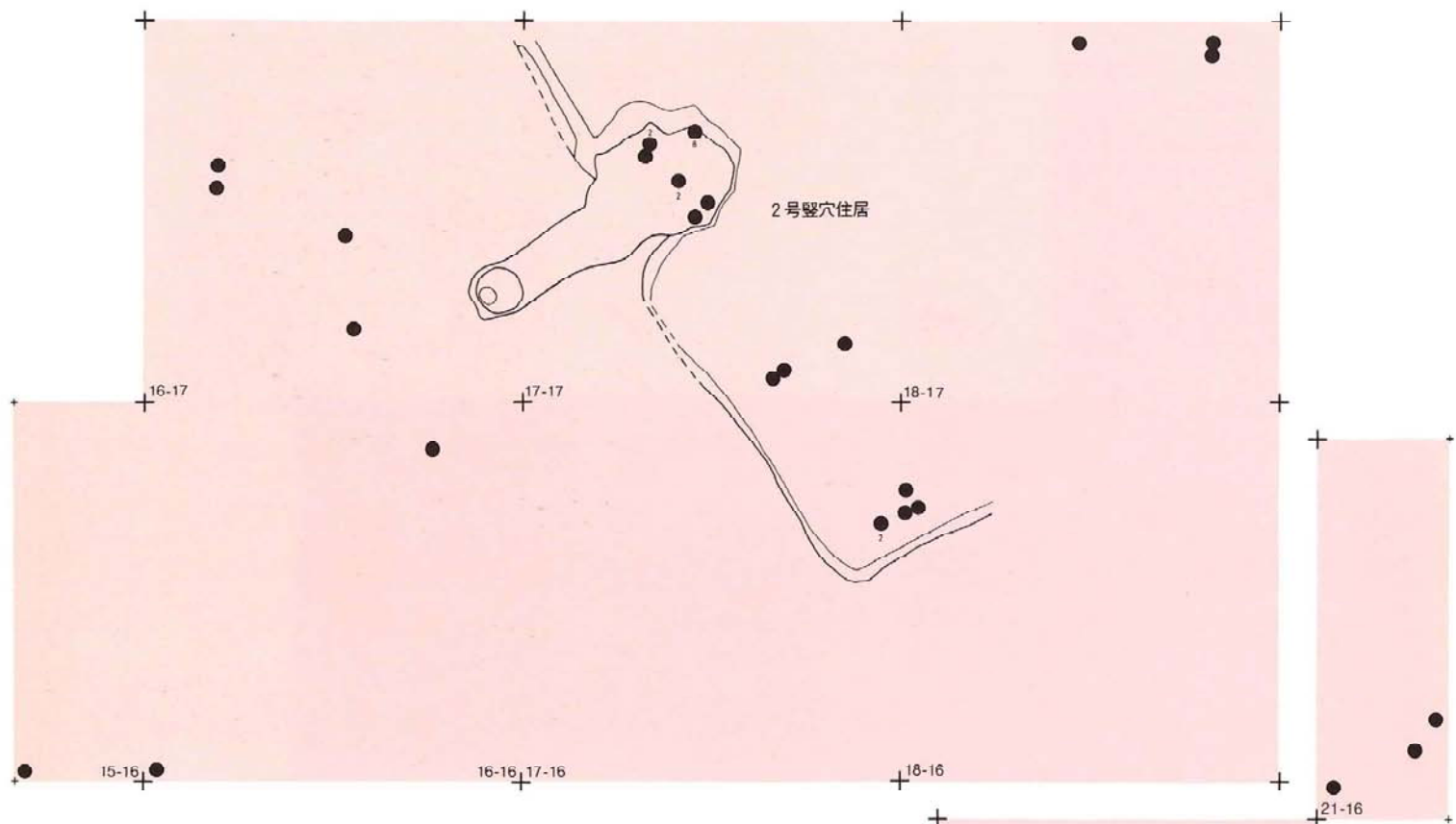


PL. ②-64 个体番号壺37の破片分布図

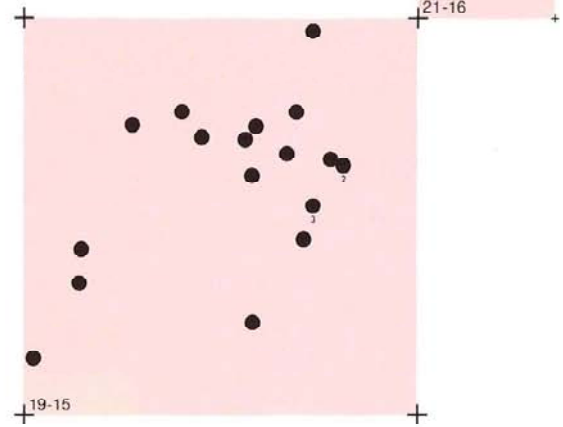


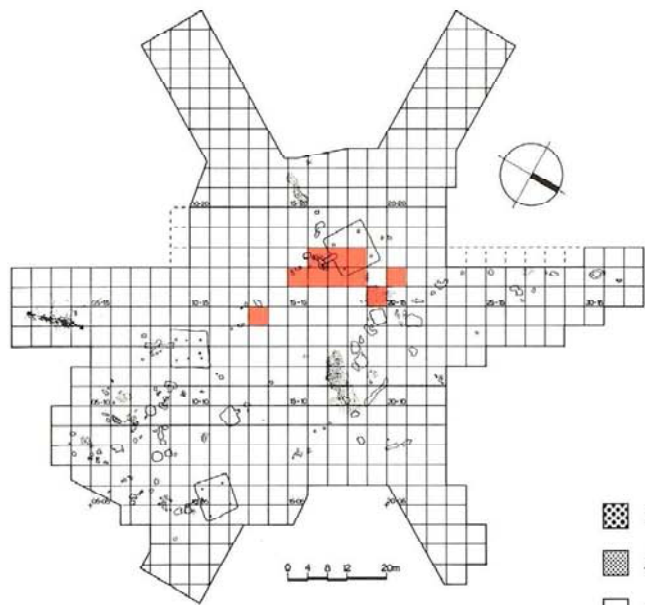









- 2号竖穴住居跡
- 焼土43
- 炭化物52
- 炭化物70
- 遺構外



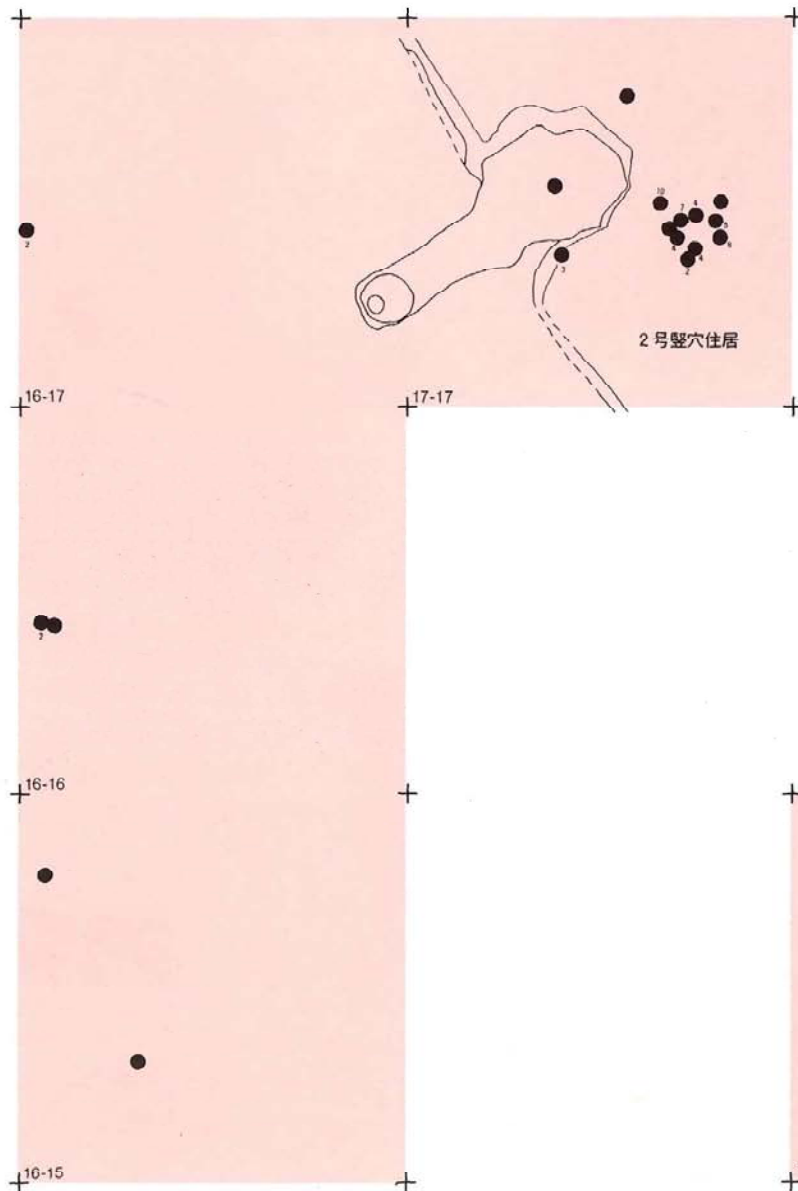
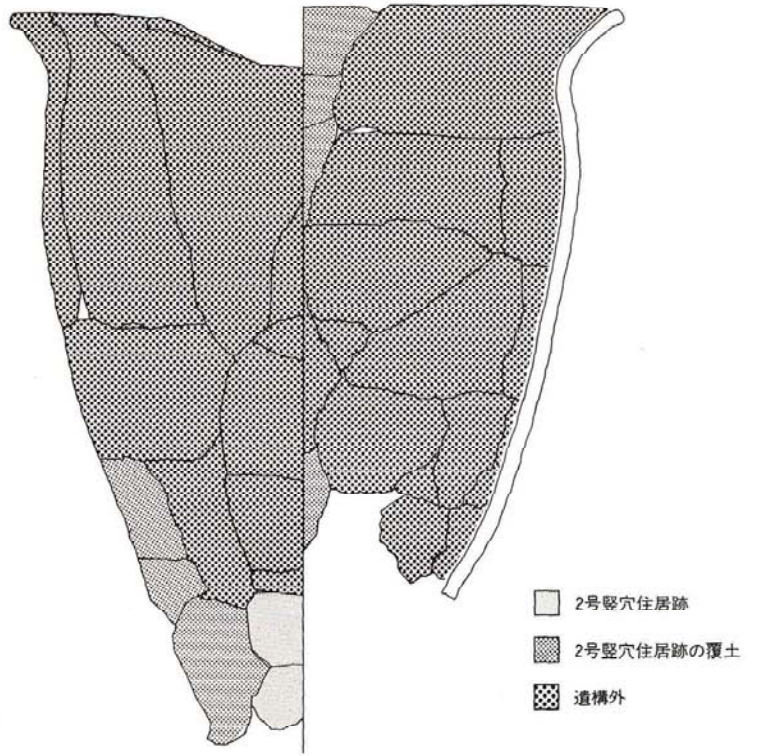
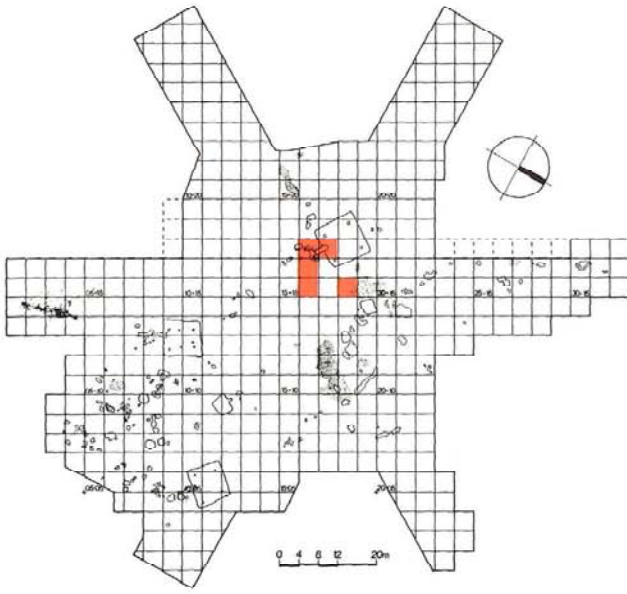
PL. 2-65 個体番号38の破片分布図

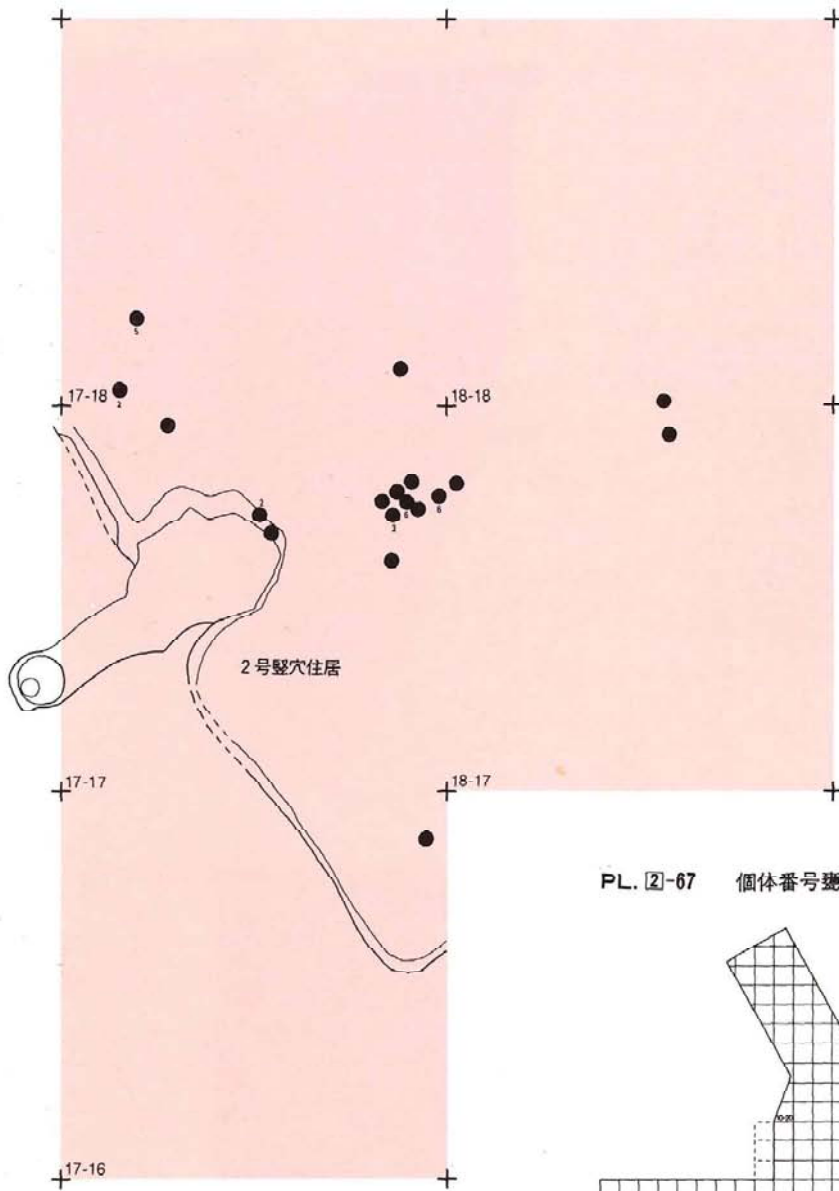


-  2号竪穴住居跡
-  炭化物52
-  焼土43
-  炭化物マウンド
-  遺構外


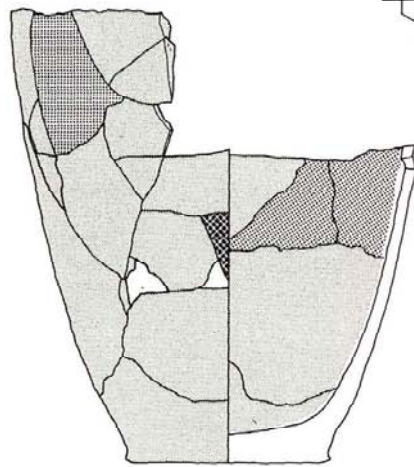
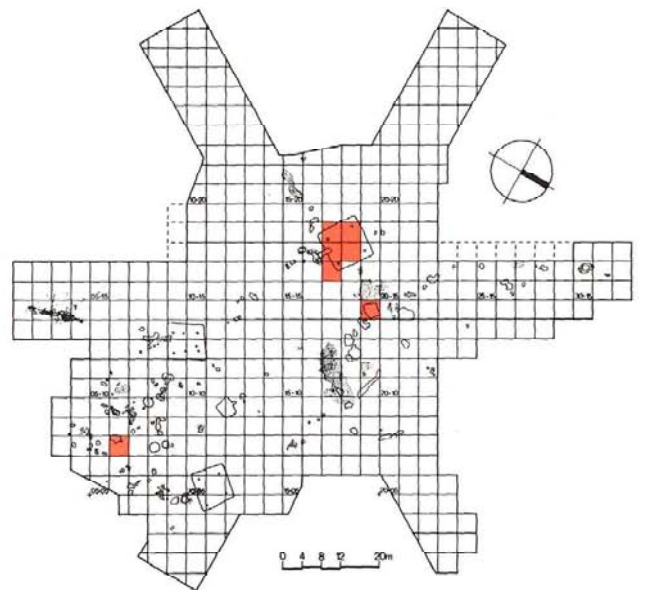


PL. 図-66 個体番号廻41の破片分布図




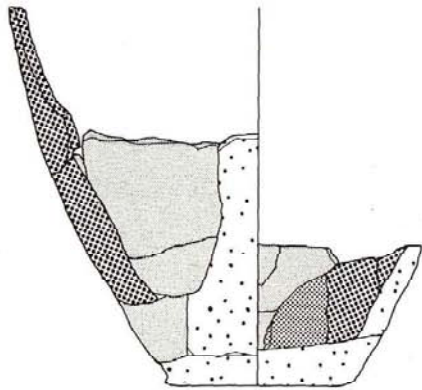
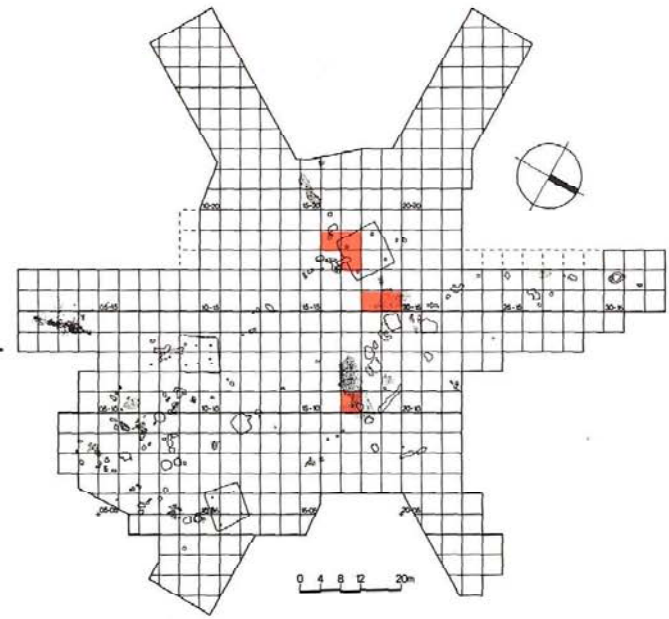
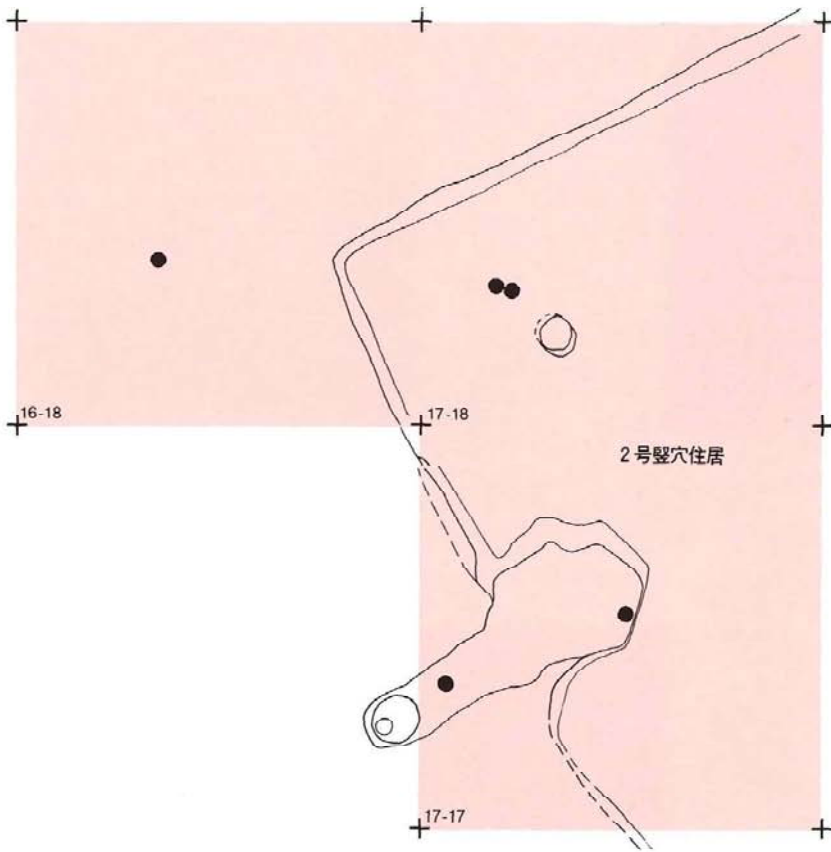


PL. 2-67 个体番号42の破片分布図




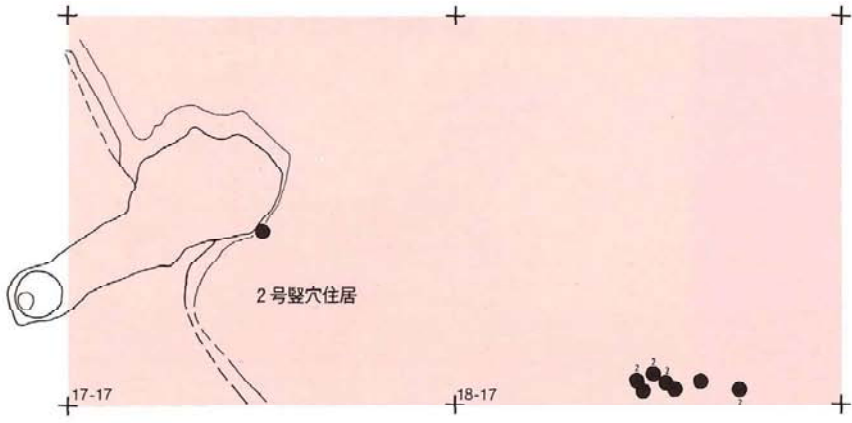
- 2号竪穴住居跡
- ▨ 2号竪穴住居跡の覆土
- 炭化物52

PL. ②-68 個体番号45の破片分布図

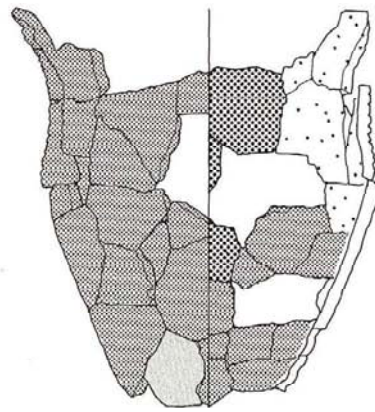

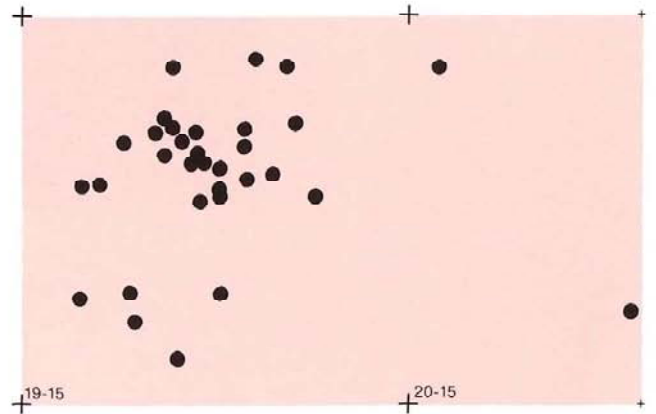
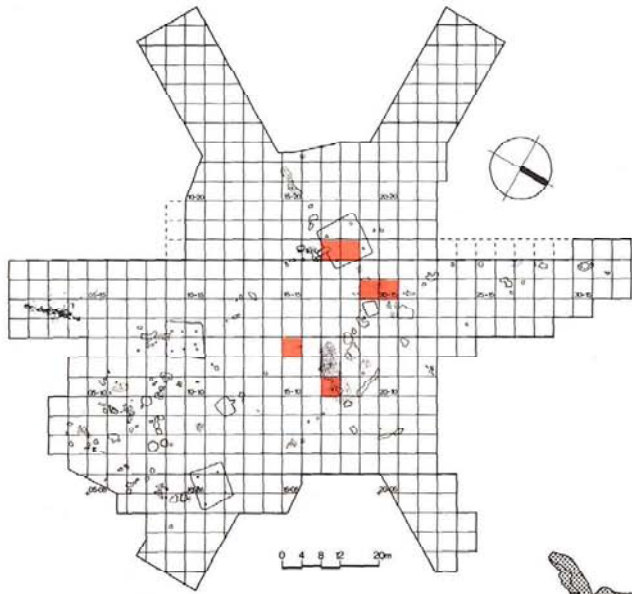


-  2号竖穴住居跡
-  炭化物マウンド
-  炭化物52
-  遺構外






PL. ②-69 個体番号壺49の破片分布図

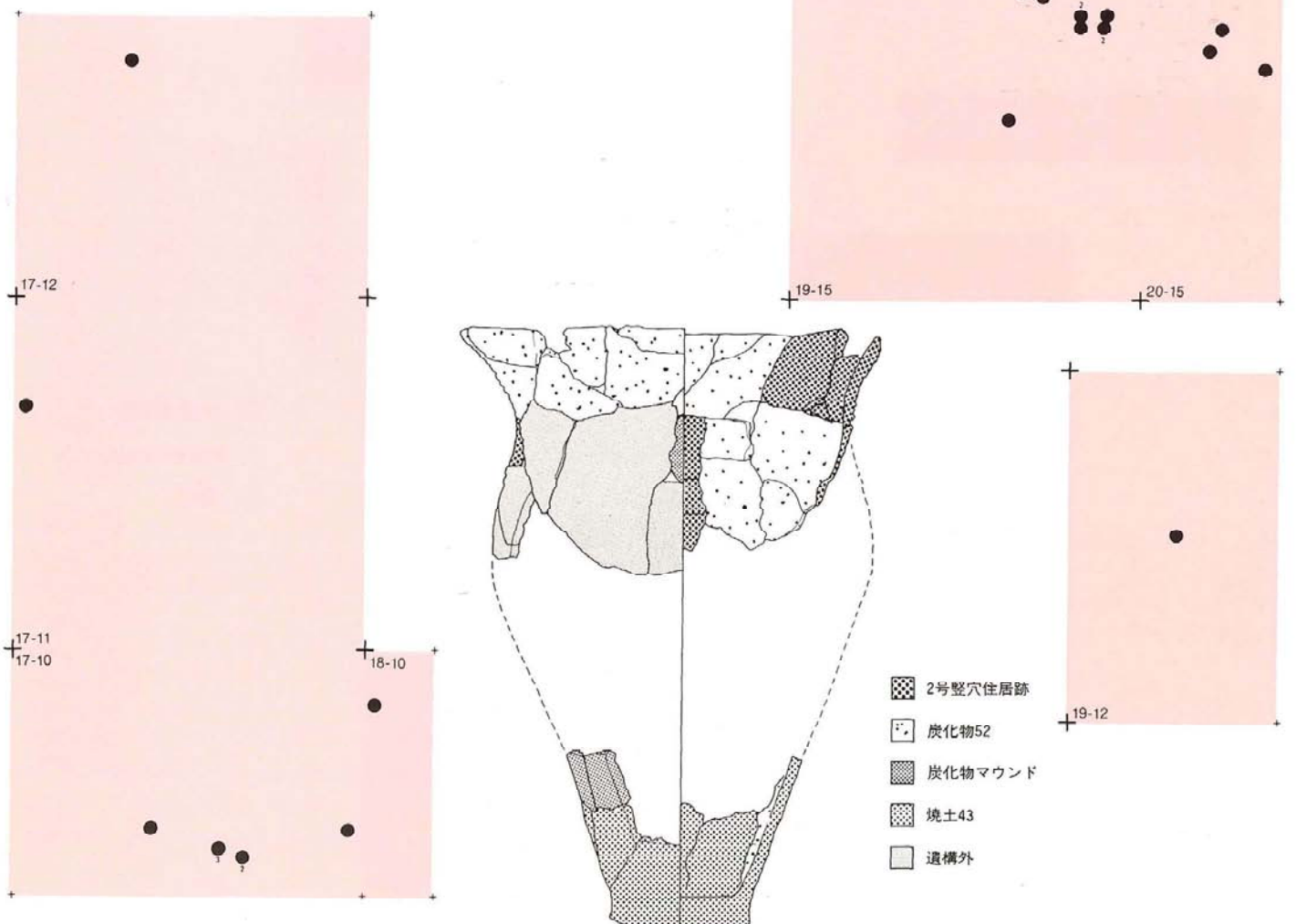


- 2号竪穴住居跡
- 炭化物52
- 炭化物マウンド
- 遺構外



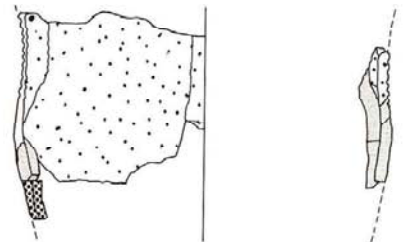


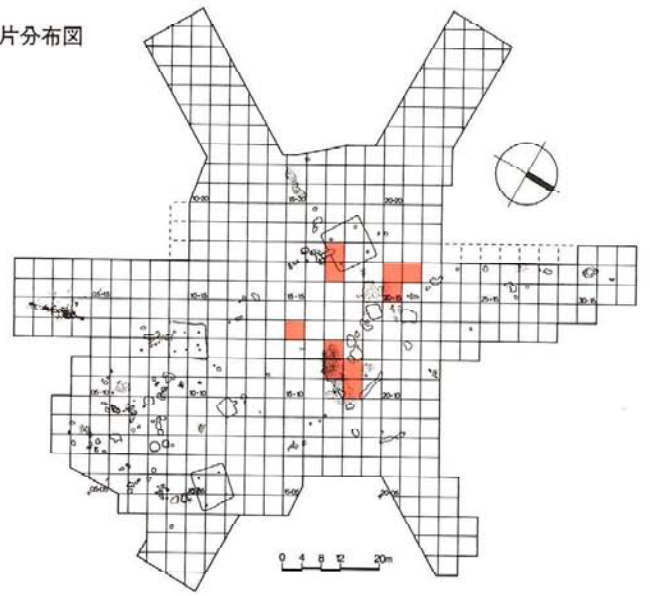





PL. ②-70 個体番号52の破片分布図

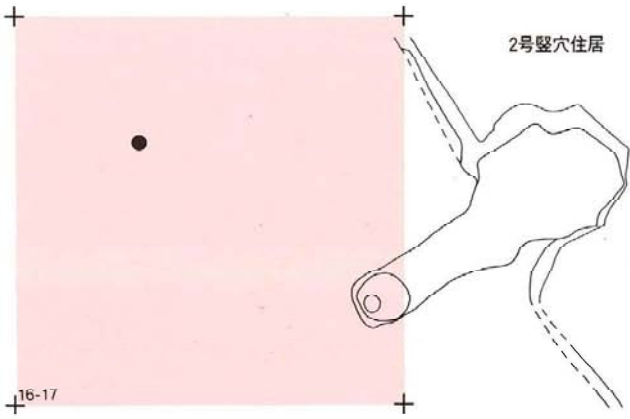


- 2号竪穴住居
- 炭化物52
- 炭化物マウンド
- 焼土43
- 遺構外



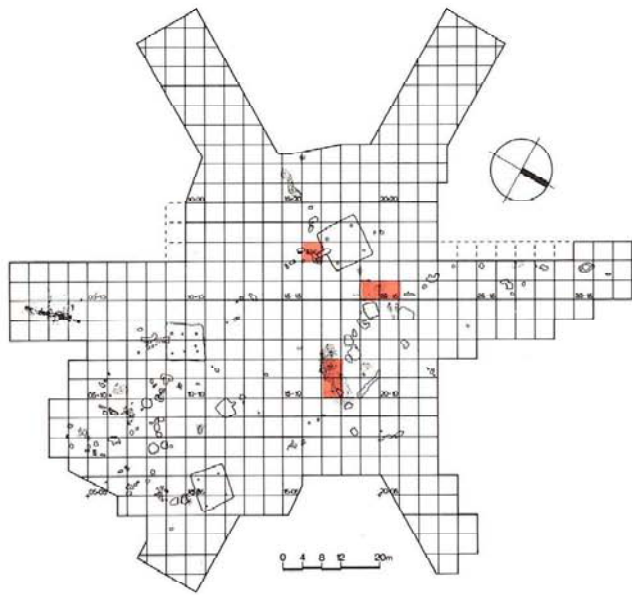
PL. 図-71 個体番号59の破片分布図




-  2号竪穴住居跡
-  炭化物マウンド
-  遺構外

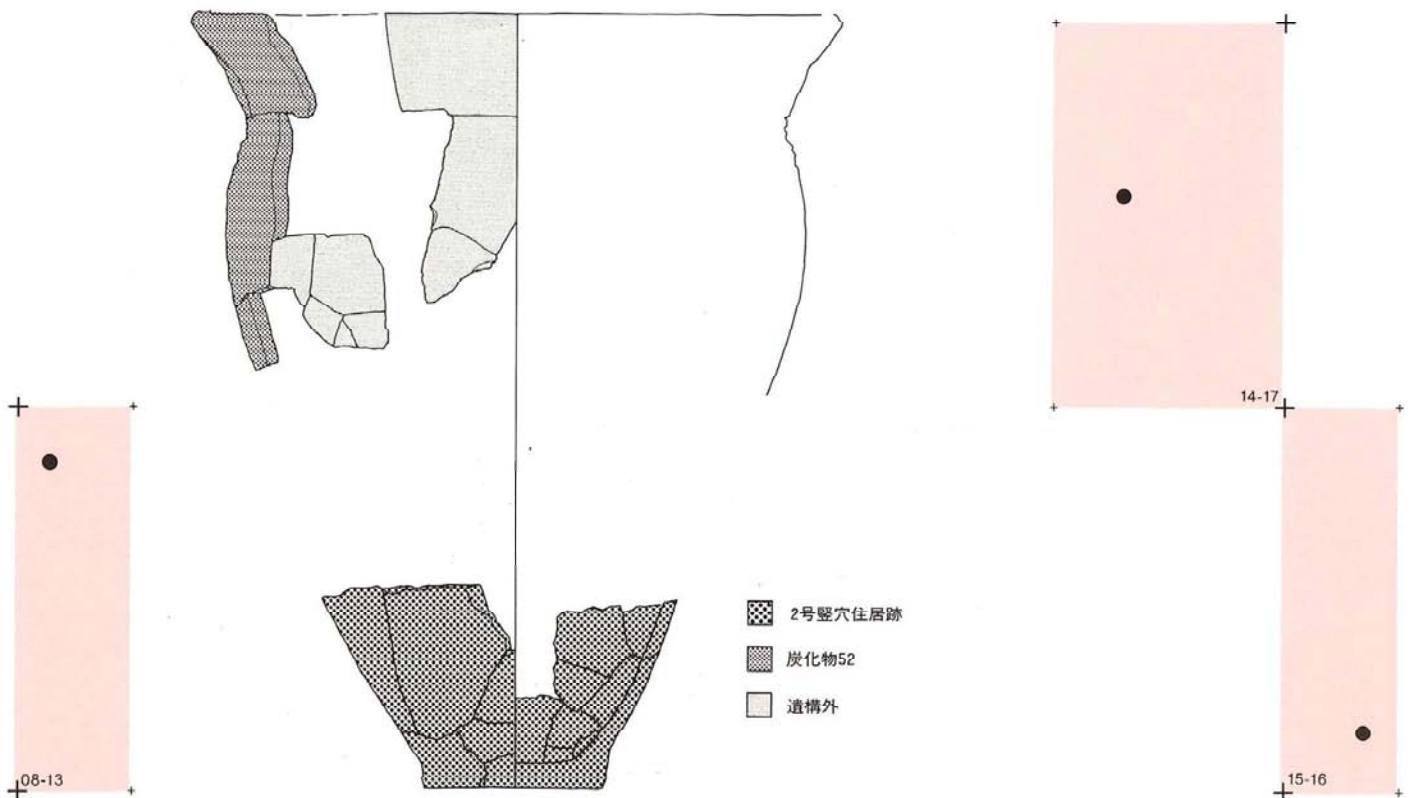


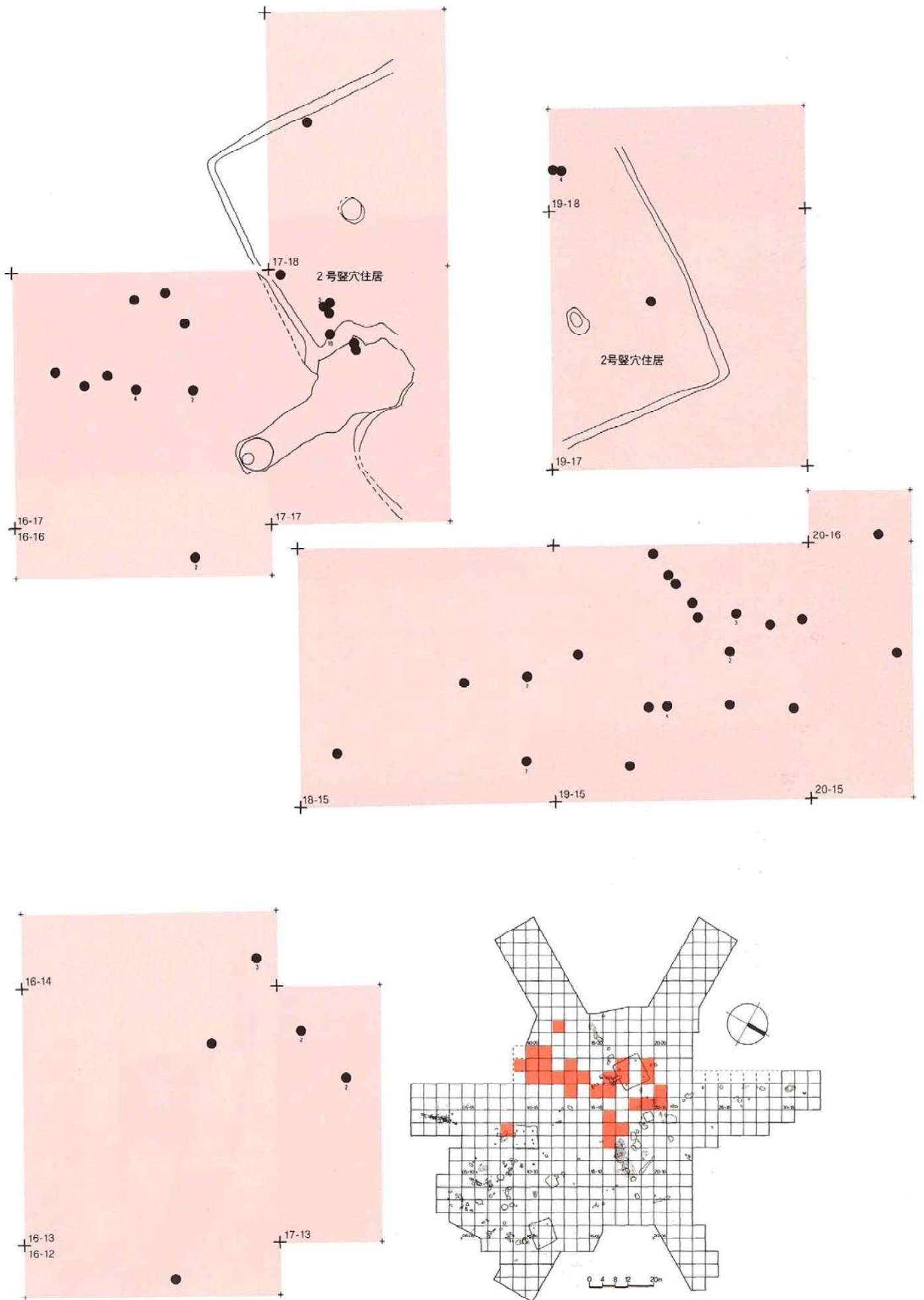
PL. ②-72 個体番号壺63の破片分布図

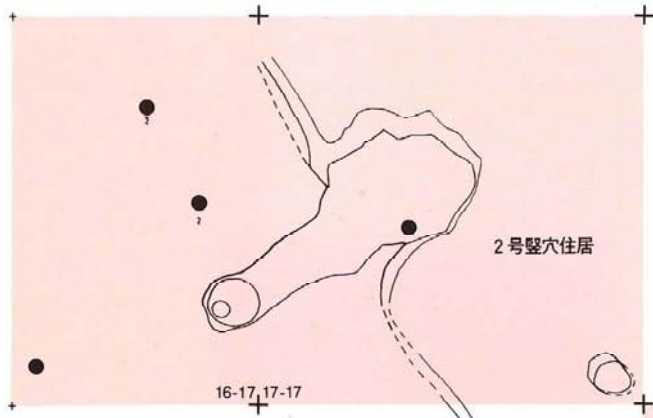




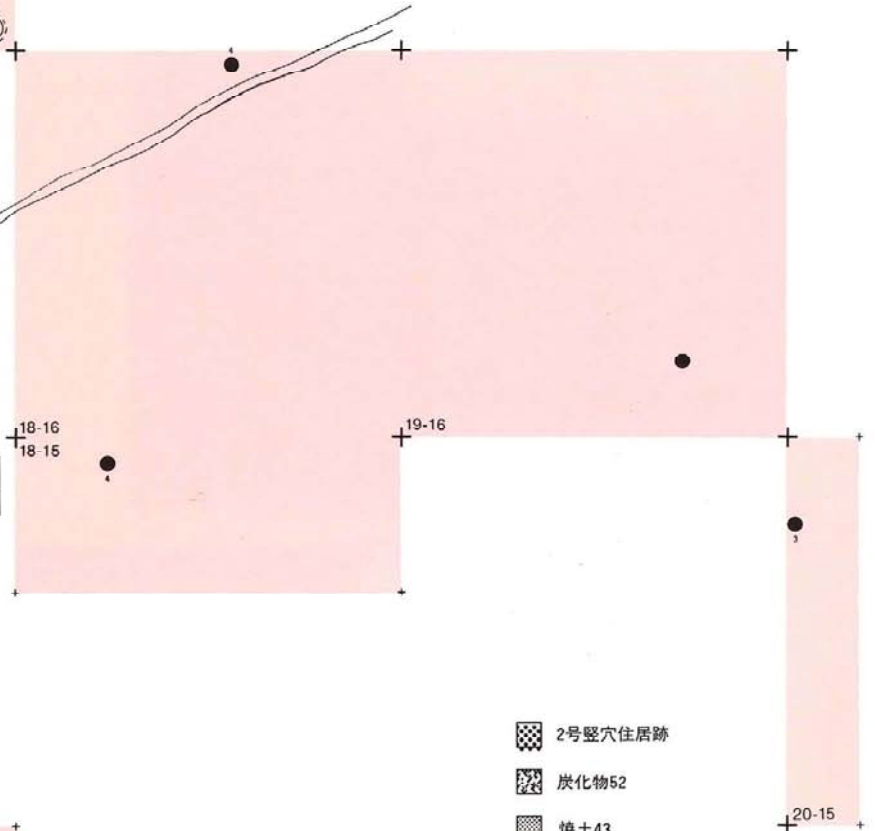
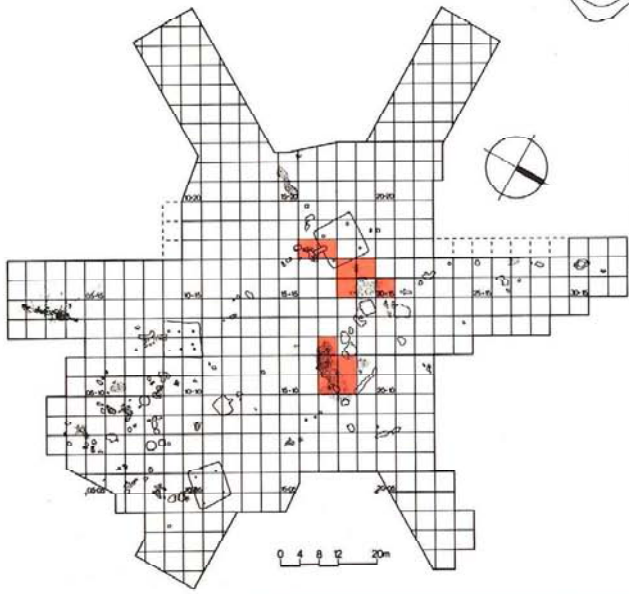
PL. 2-73 个体番号壺62の破片分布図



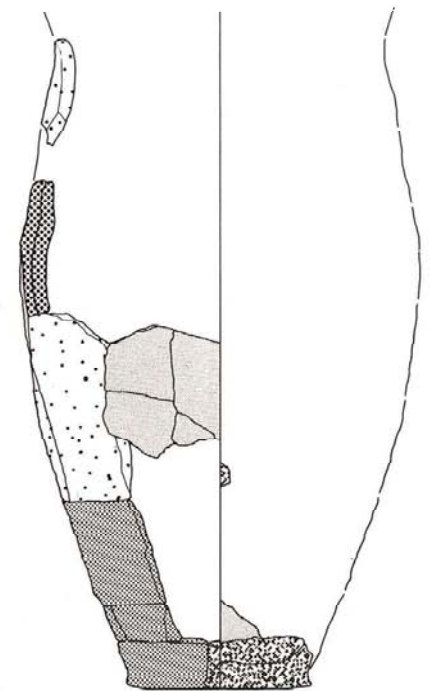






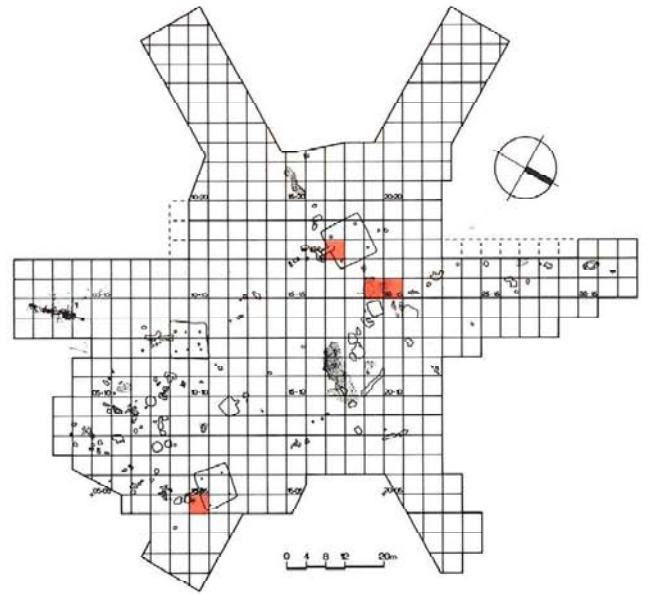
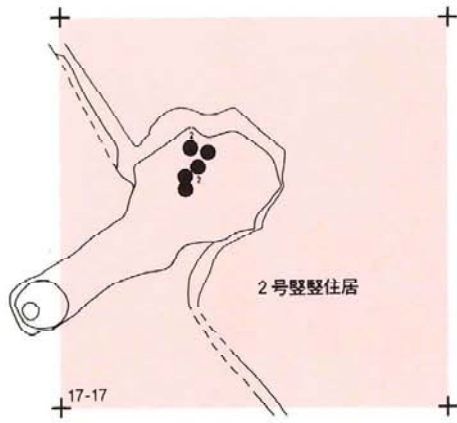
PL. 図-74 个体番号壺65の破片分布図



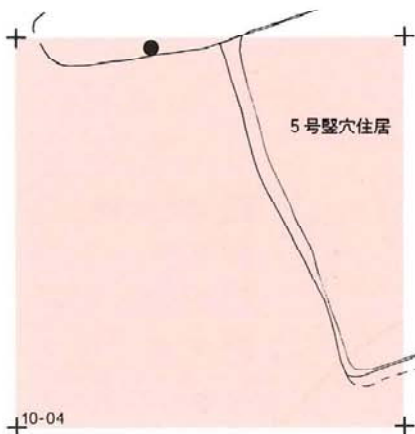
- 2号竖穴住居跡
- 炭化物52
- 焼土43
- 炭化物マウンド
- 遺構外

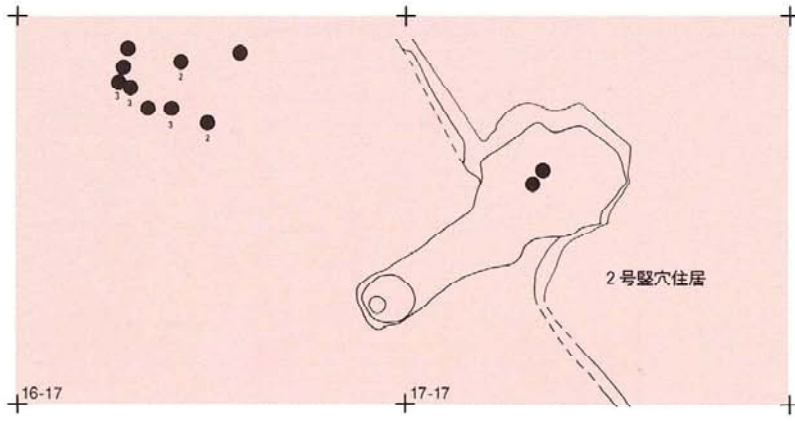


PL. 図-75 個体番号 66 の破片分布図

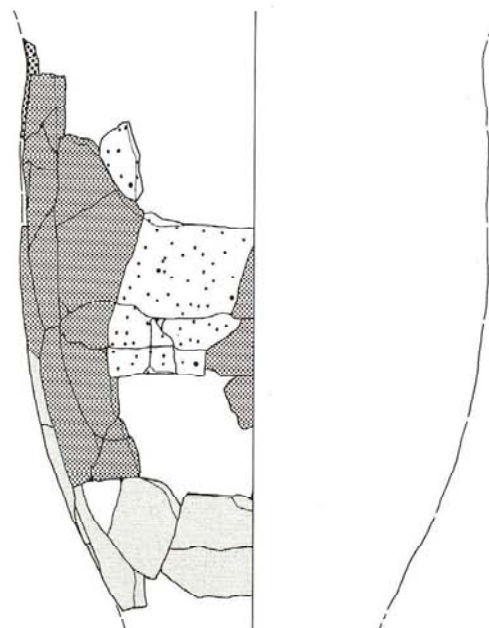

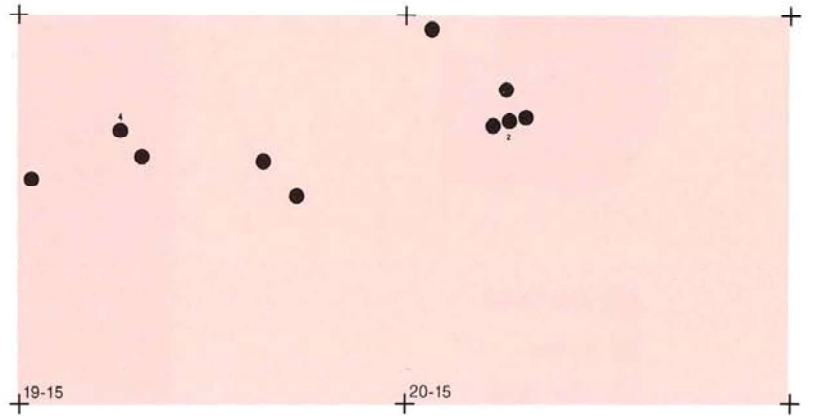
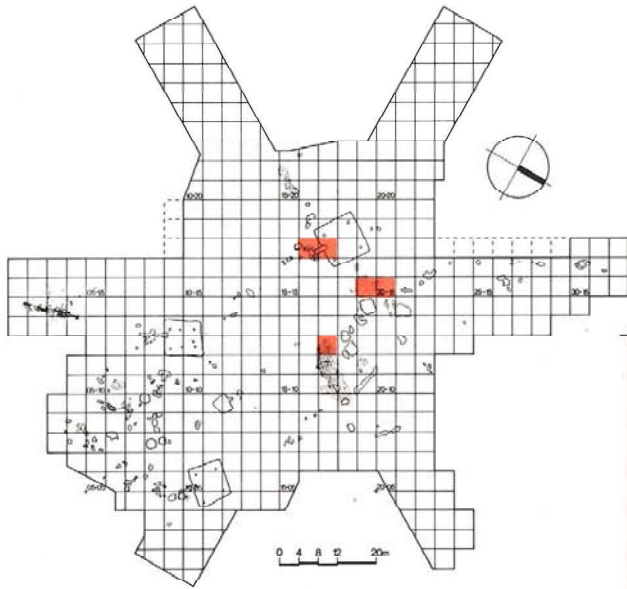


-  2号竪穴住居跡
-  炭化物52
-  5号竪穴住居跡

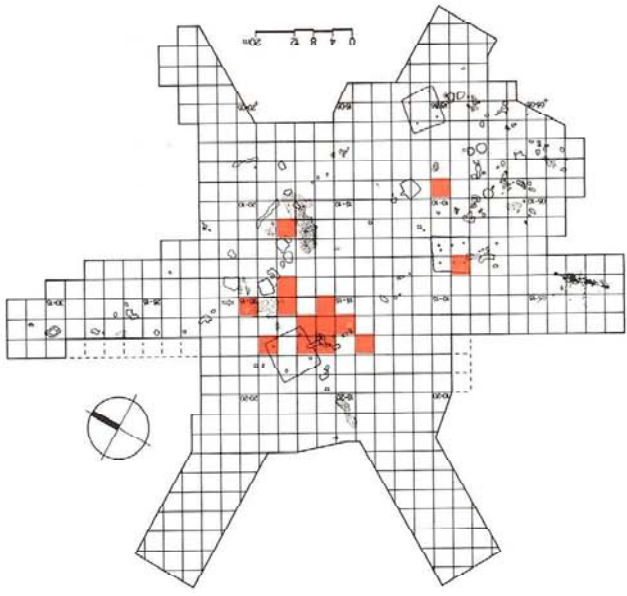




PL. ②-76 个体番号壺67の破片分布図

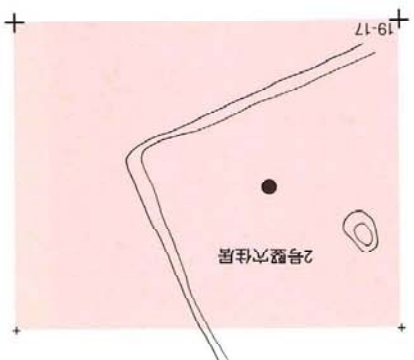
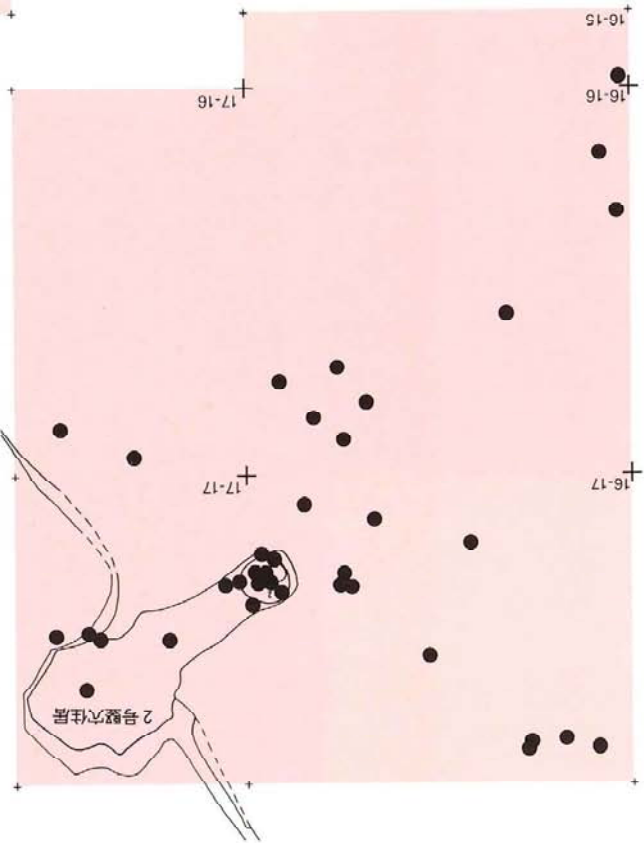

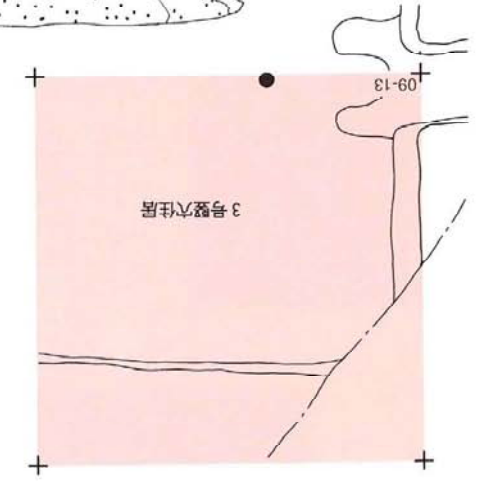
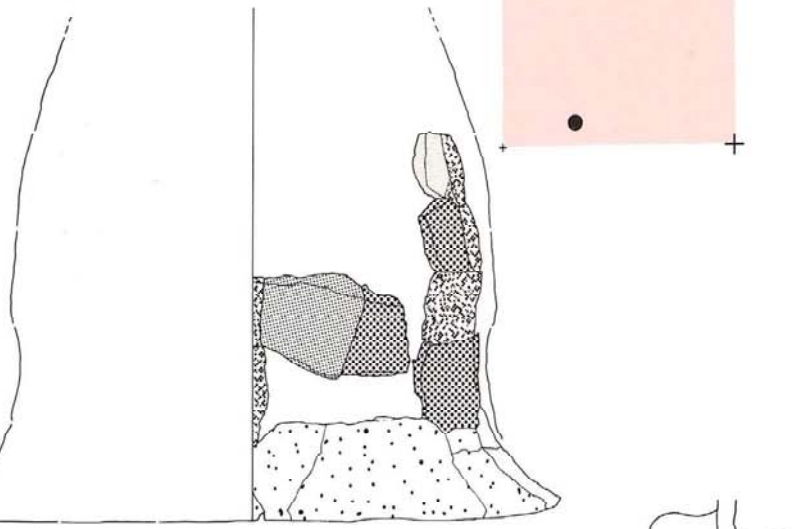


- ☒ 2号壁穴住居跡
- ▨ 焼土43
- ◻ 炭化物マウンド
- ◻ 炭化物52



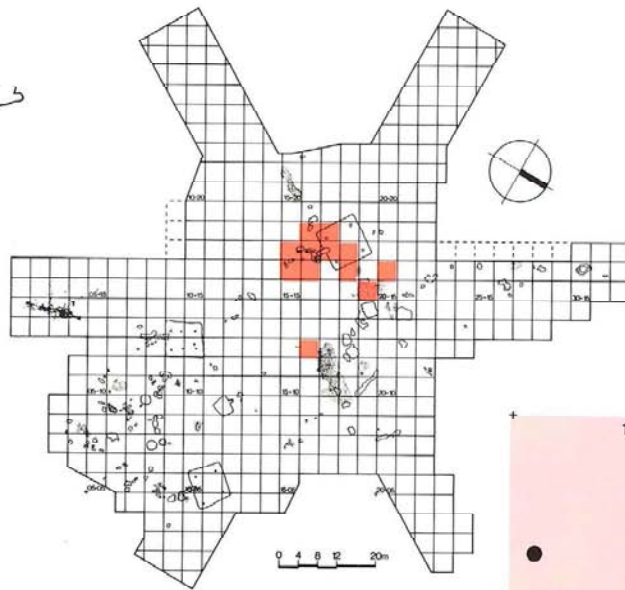
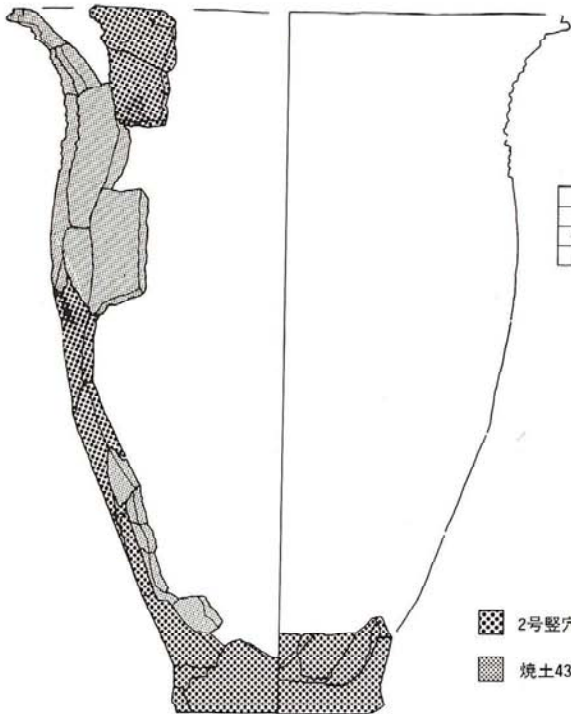
PL. 2-77 個体番号№68の破片分布図



- 遺構外
- 炭化物52
- 焼土43
- 3号竪穴住居跡の覆土
- 2号竪穴住居跡


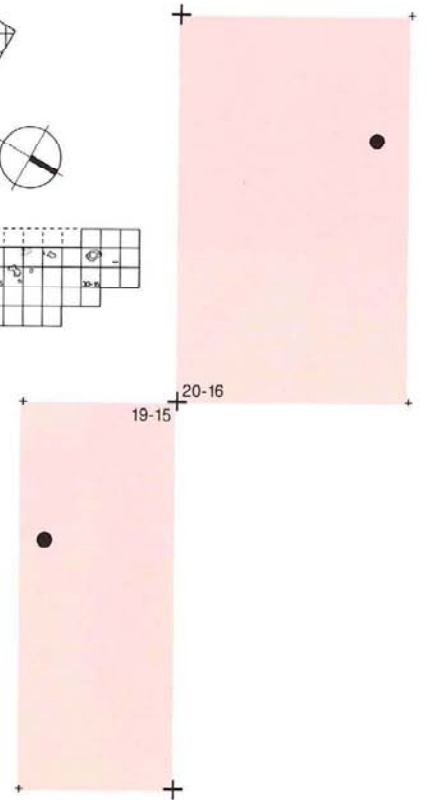


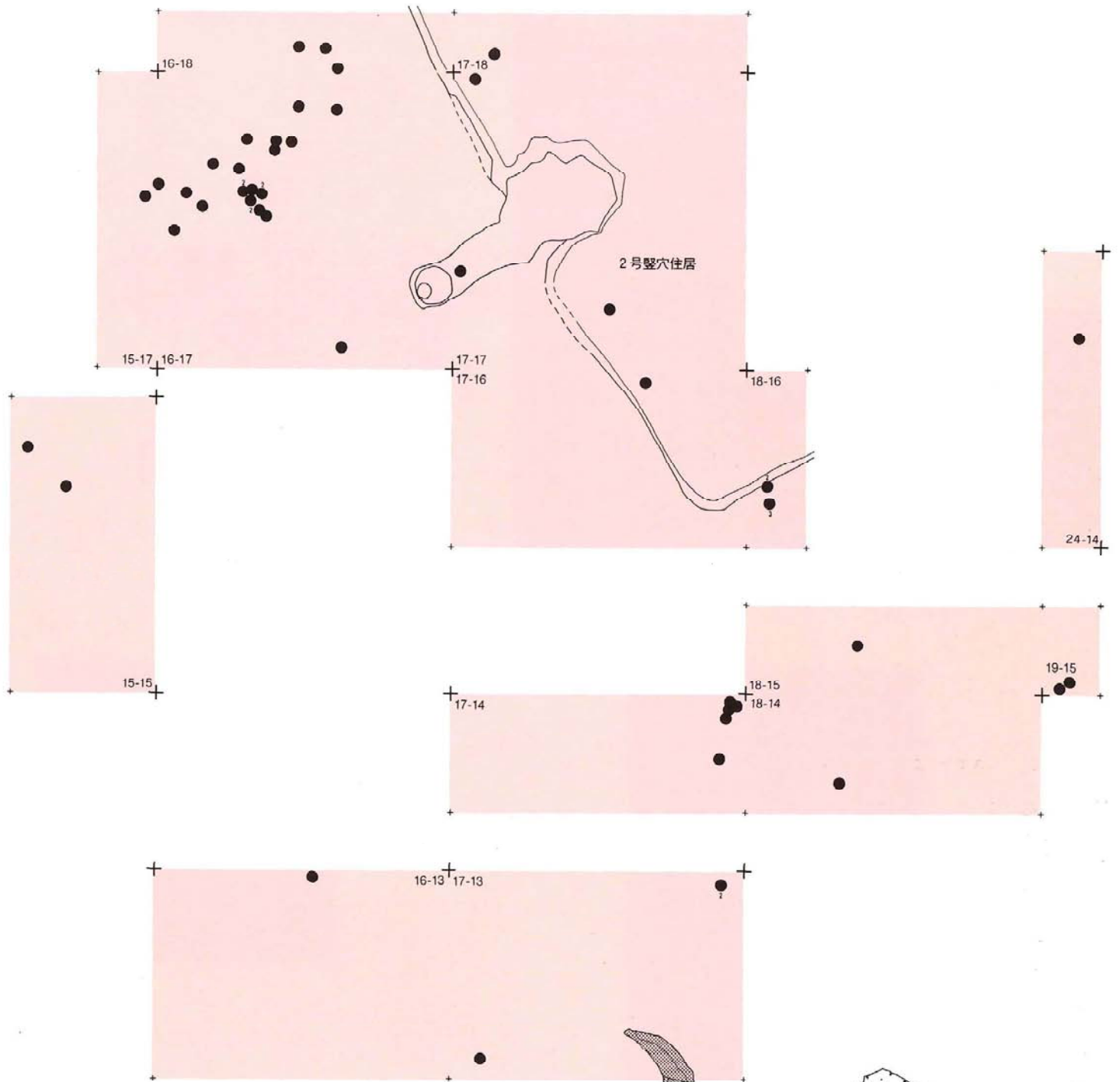


PL. 図-78 個体番号壘69の破片分布図

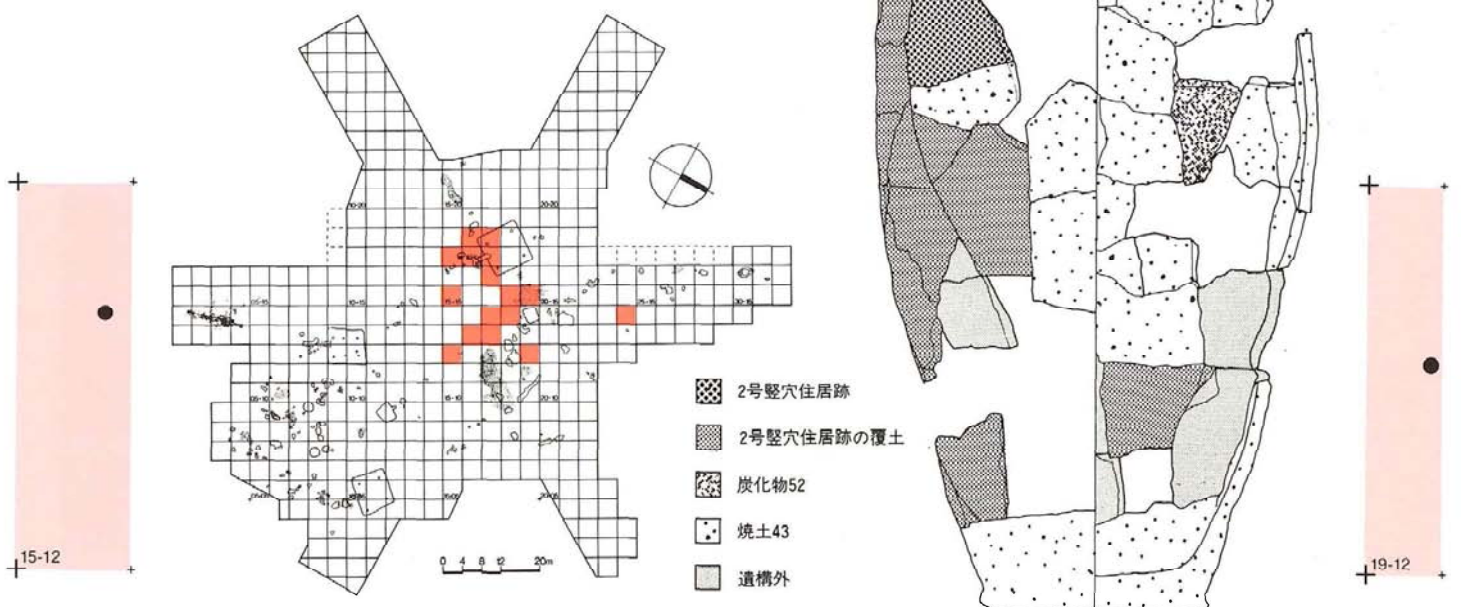


 2号竖穴住居跡の覆土
 焼土43




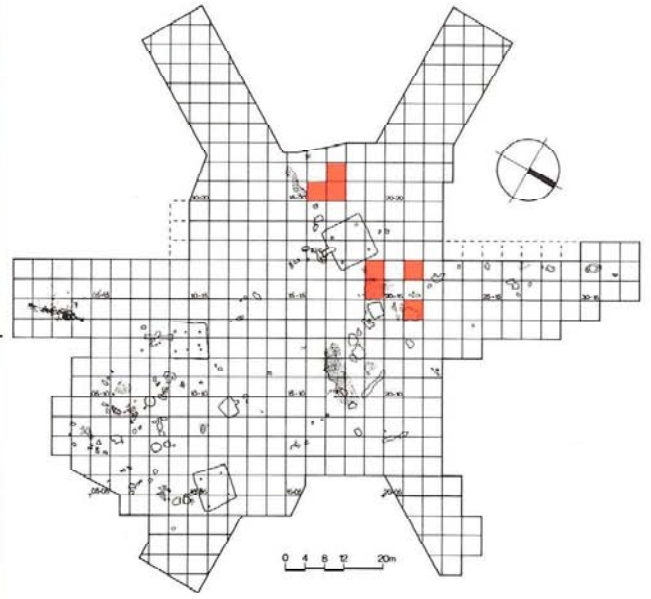





PL. 2-79 個体番号70の破片分布図

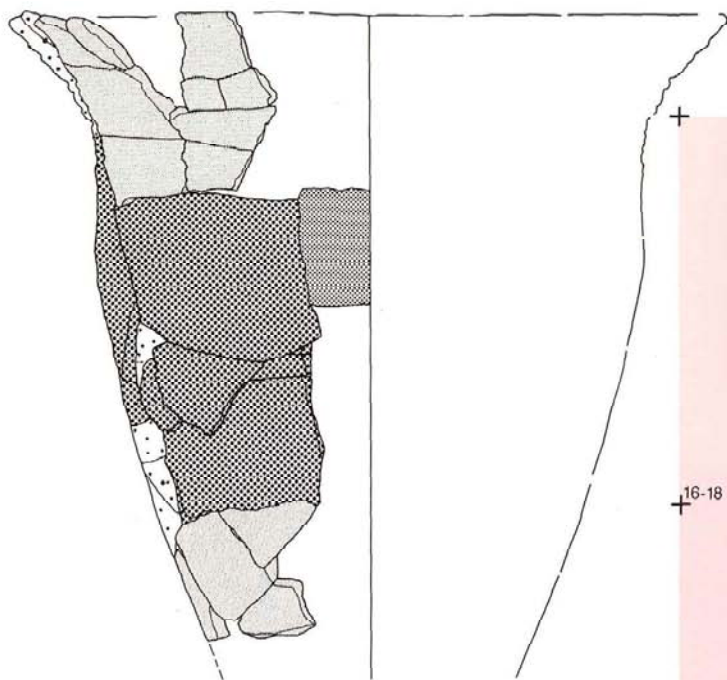






PL. 2-80 个体番号72の破片分布図

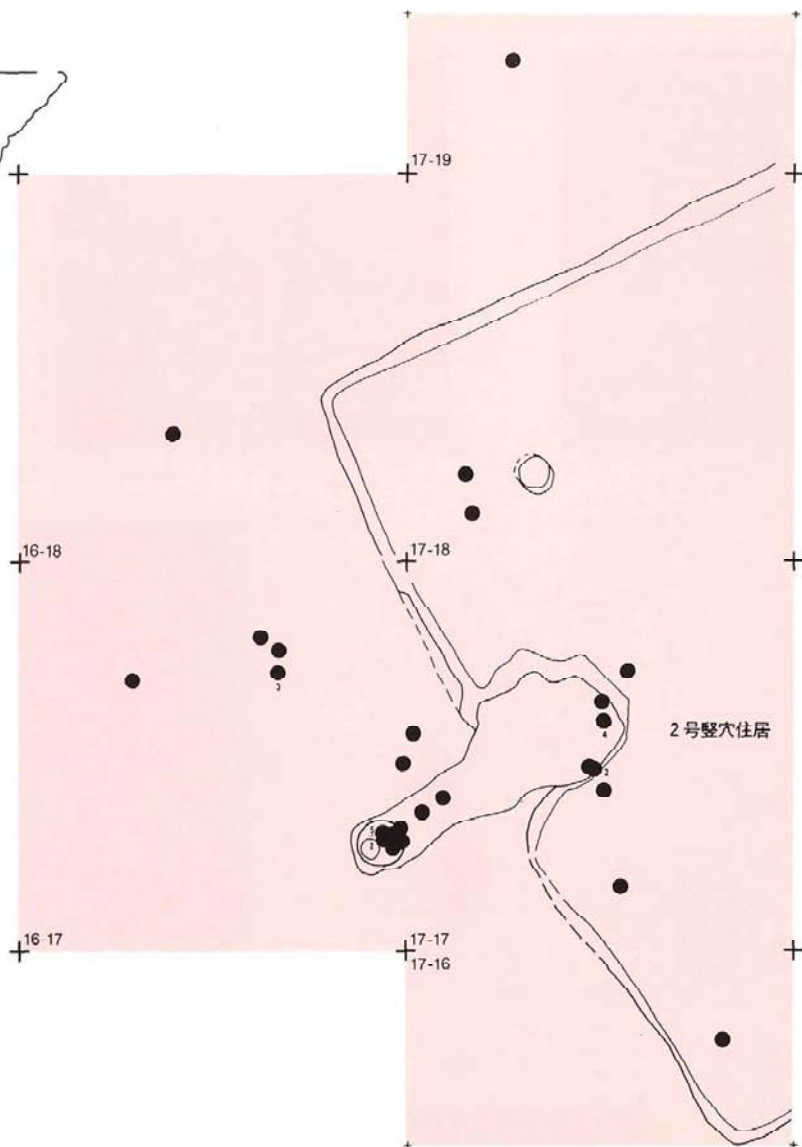


PL. 2-81 個体番号75の破片分布図


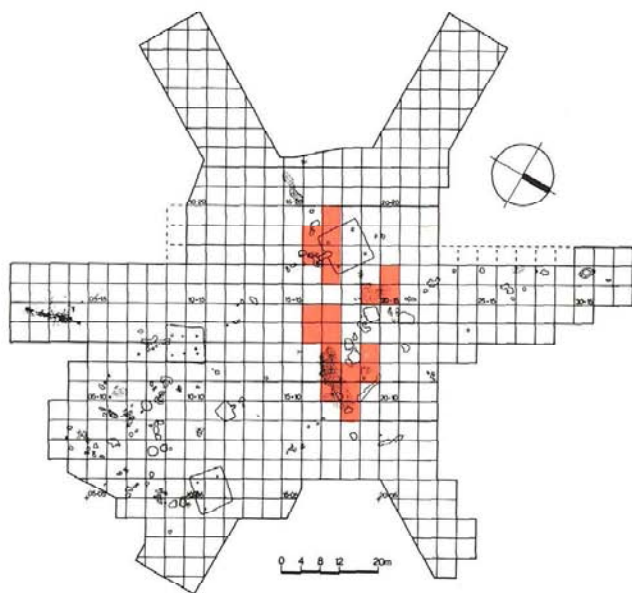


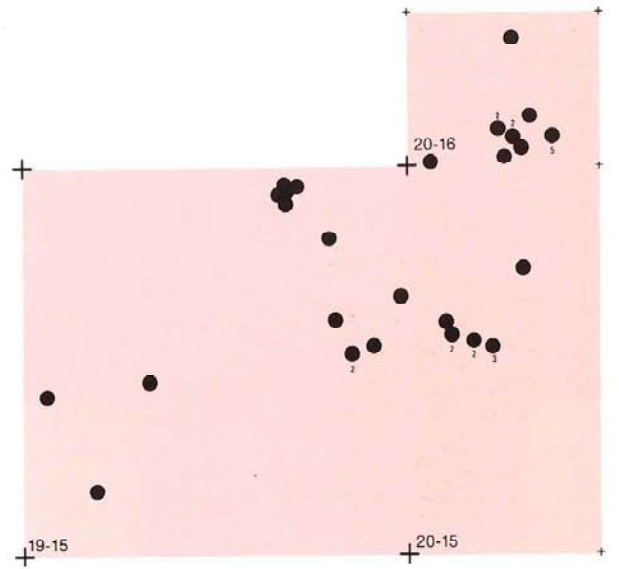


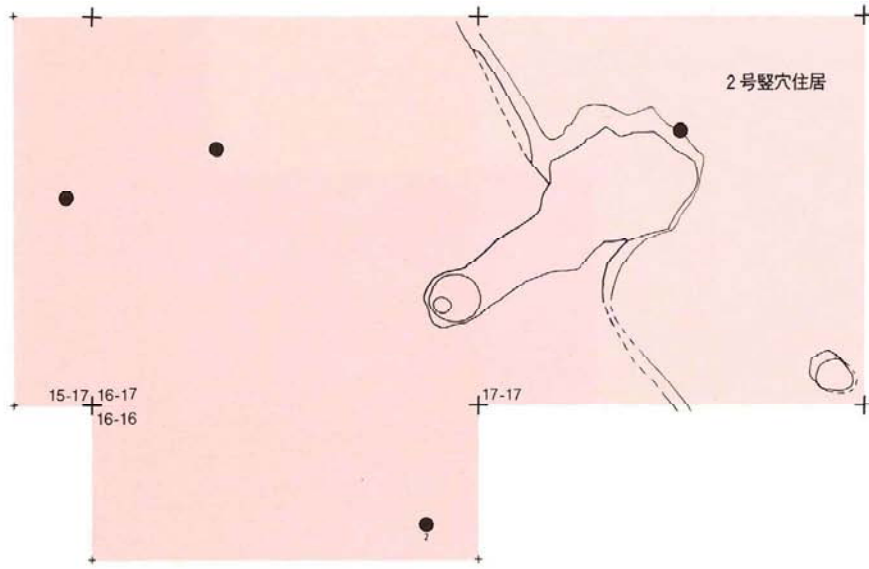
-  2号竪穴住居跡の覆土
-  炭化物52
-  焼土43
-  遺構外



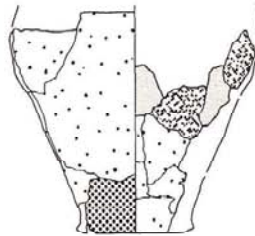
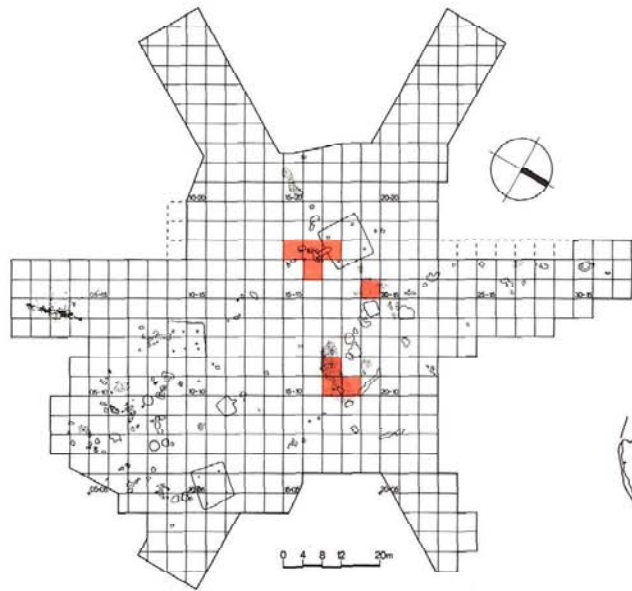
PL. 図 02 個体番号壺85の破片分布図













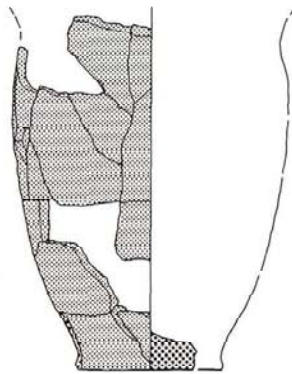
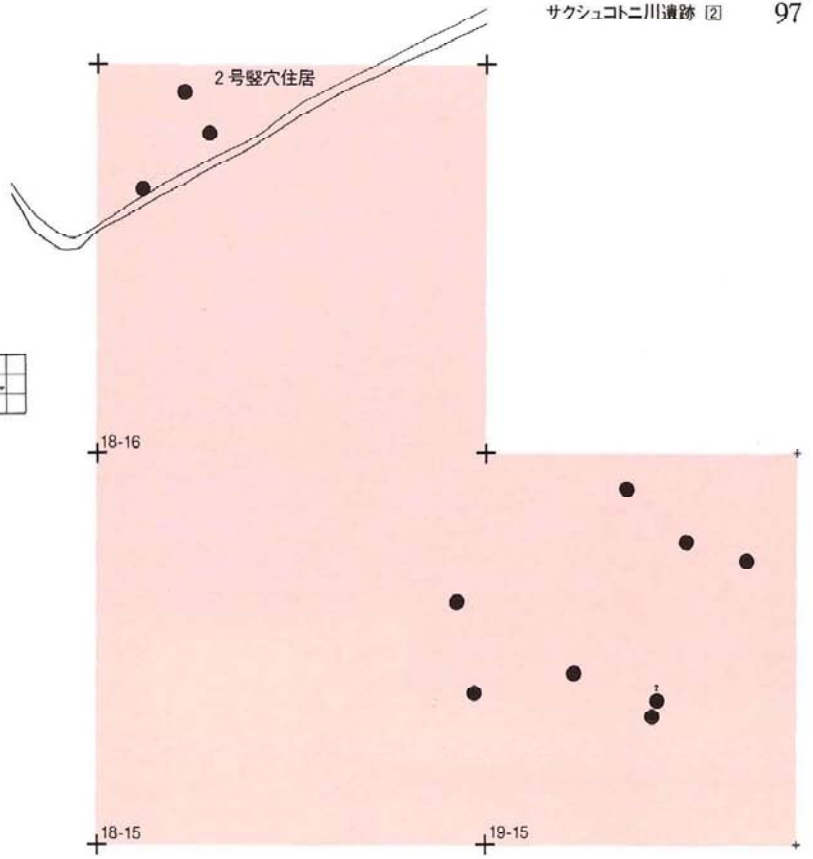
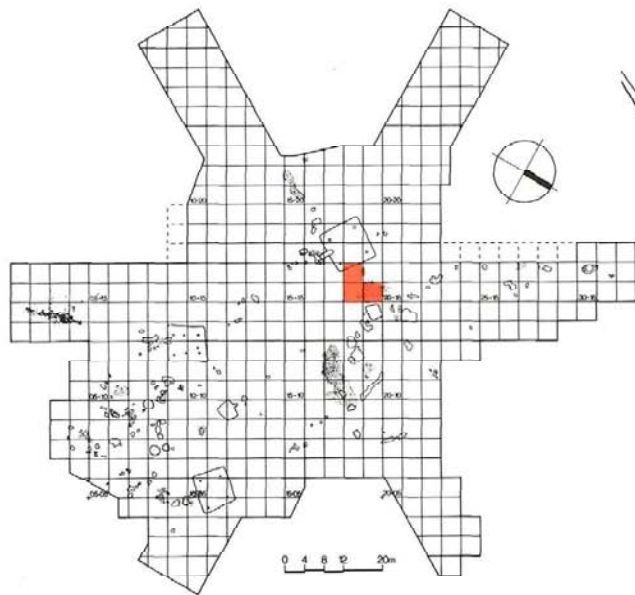
PL. 2-83 個体番号87の破片分布図





-  2号竪穴住居跡の覆土
-  3号土壇
-  炭化物マウンド
-  焼土43
-  炭化物52

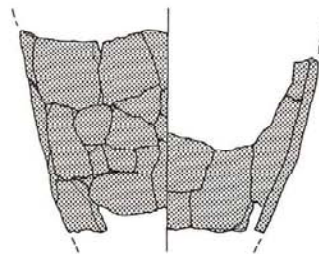
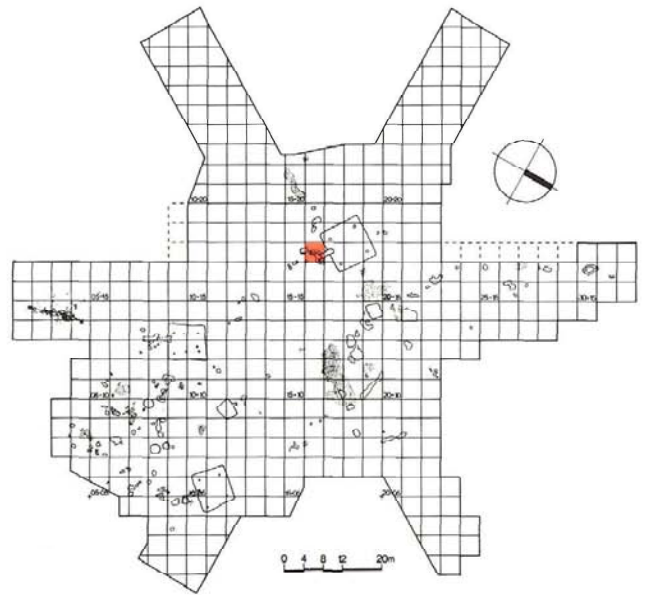



PL. ②-84 個体番号壺92の破片分布図



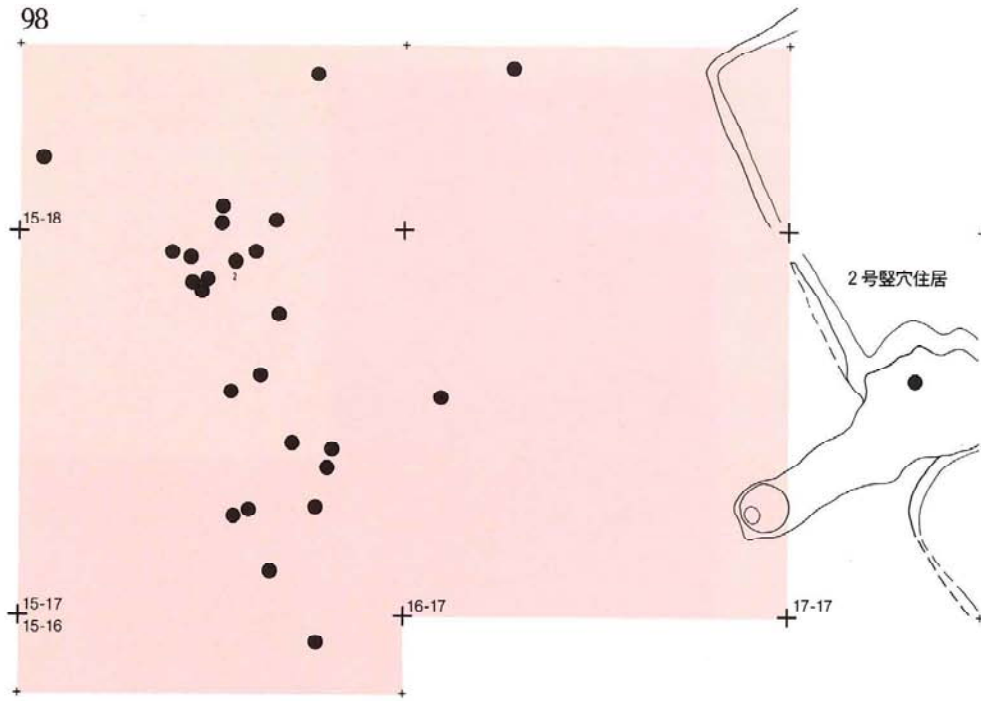
 2号竪穴住居跡
 炭化物52

PL. ②-85 個体番号壺95の破片分布図

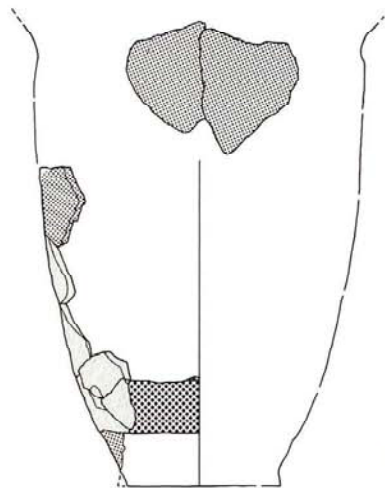

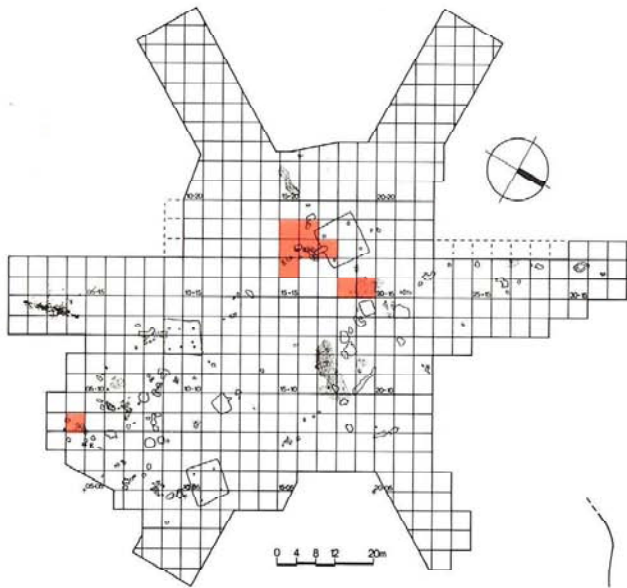


 焼土43






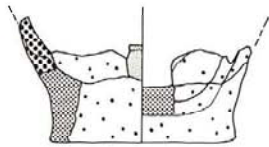
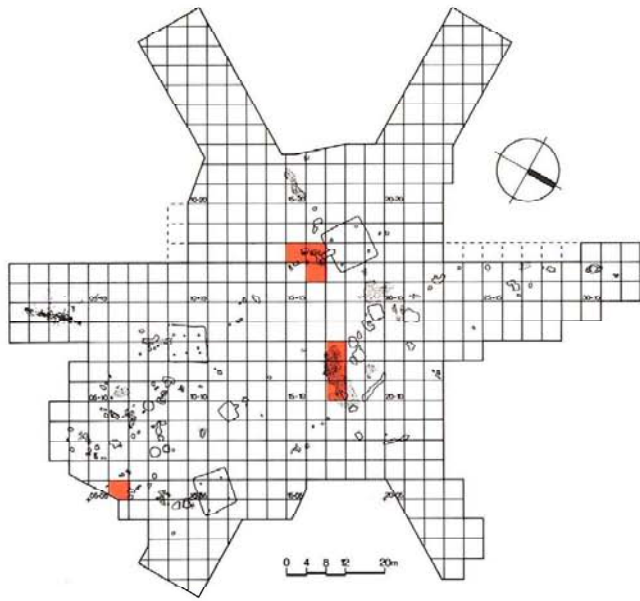
PL. 2-86 个体番号93の破片分布図




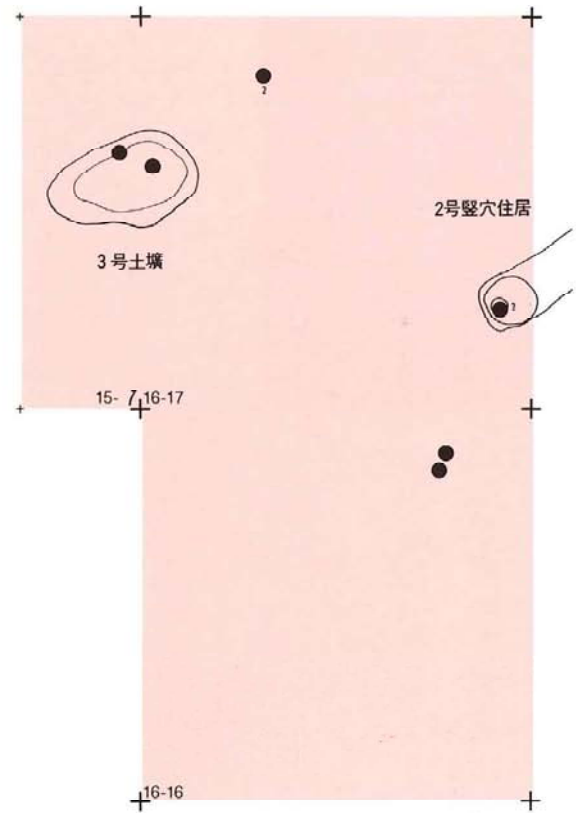
-  2号竪穴住居跡
-  焼土43
-  遺構外






PL. 図-87 個体番号壺105の破片分布図



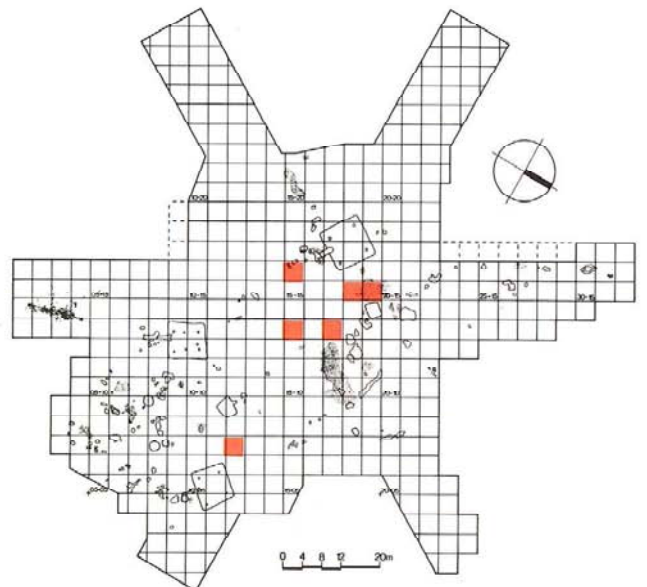
-  3号土壌
-  焼土43
-  炭化物マウンド
-  遺構外


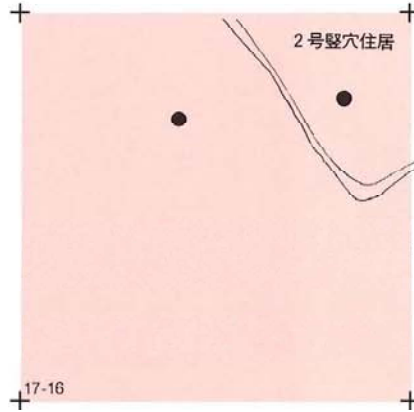



100

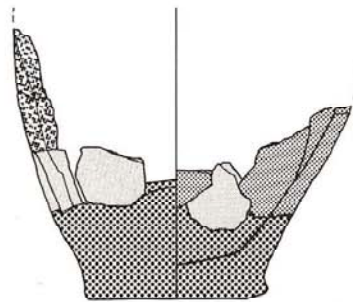

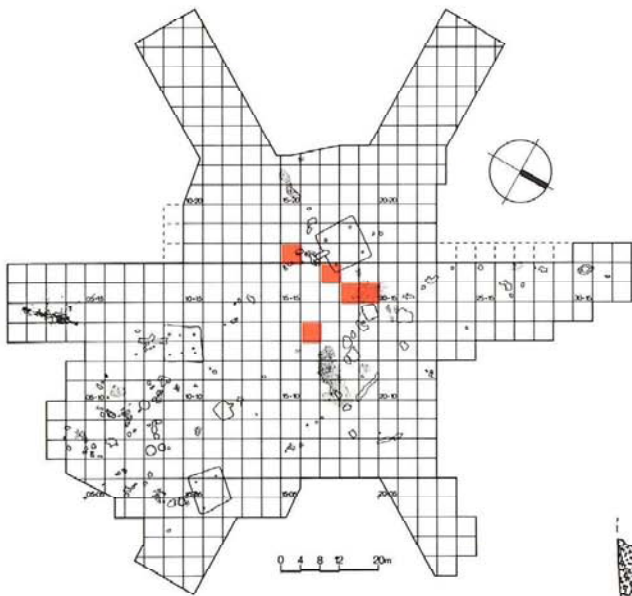


PL. 2-88 個体番号115の破片分布図



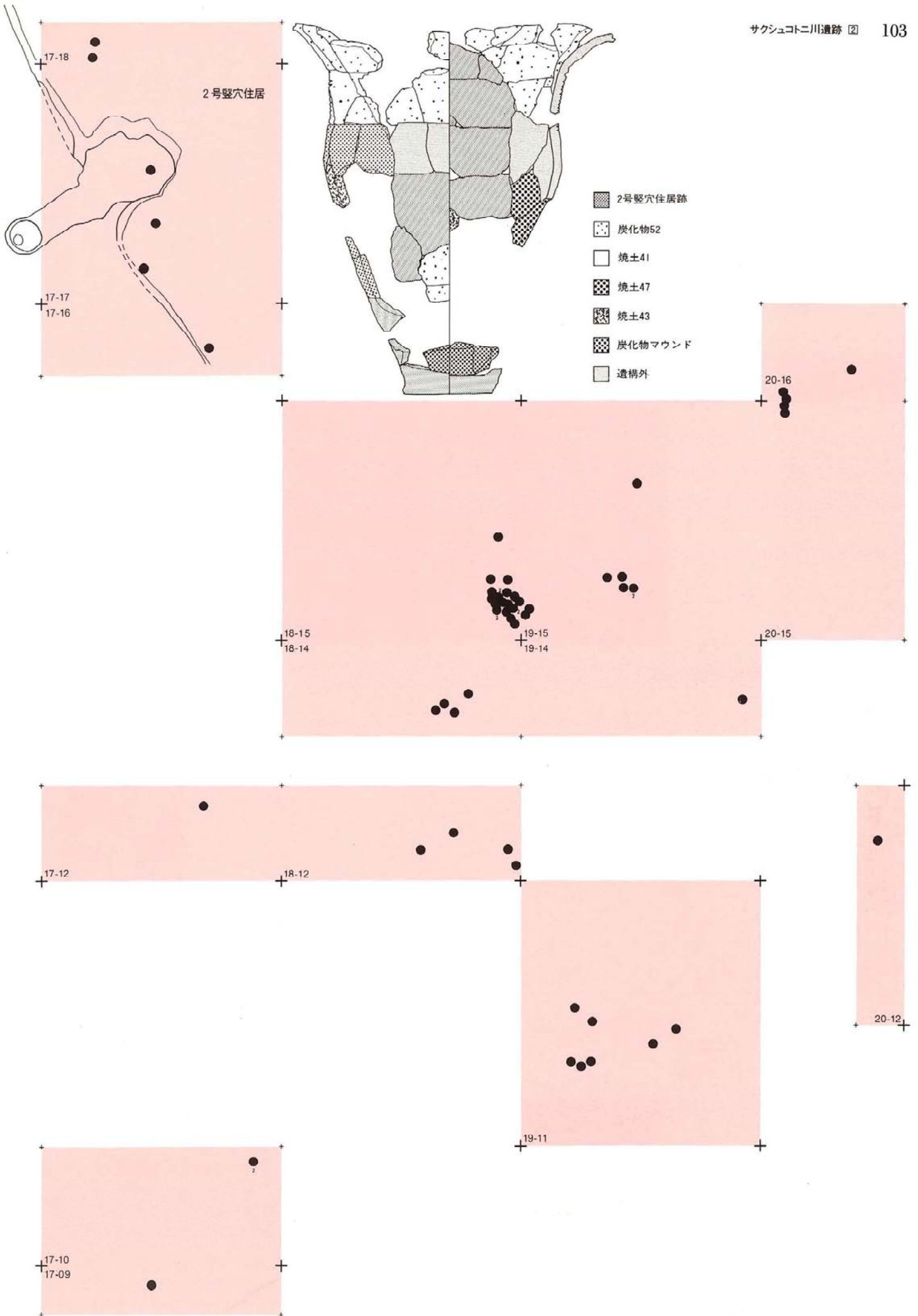




PL. ②-89 個体番号壺116の破片分布図



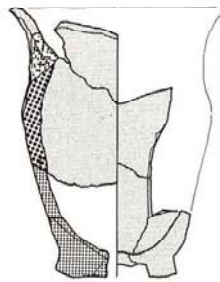
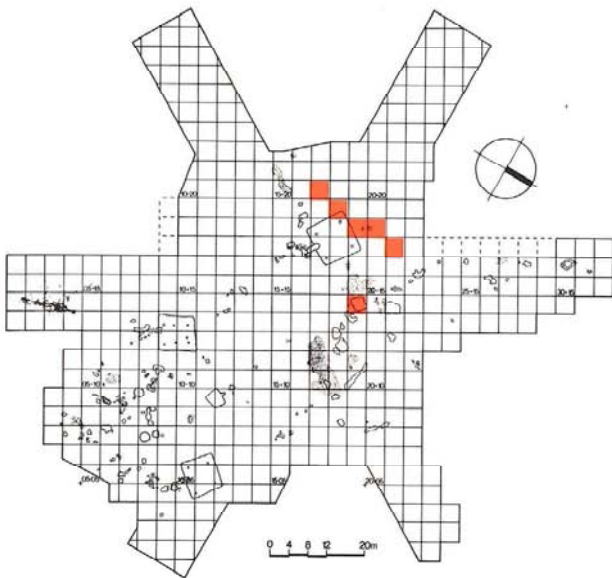
-  2号竖穴住居跡
-  炭化物52
-  焼土43
-  遺構外








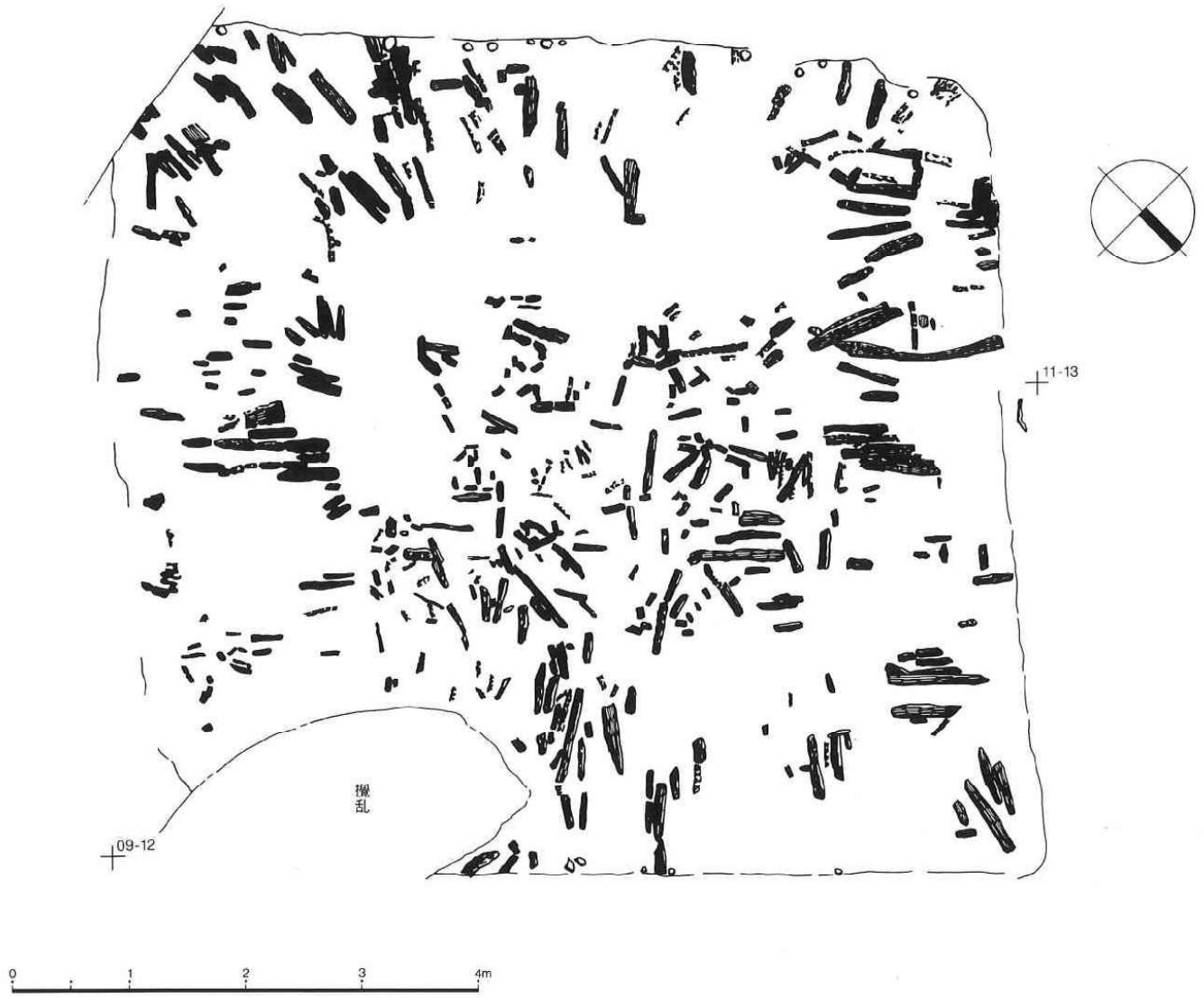
PL. [2]-91 个体番号壺156の破片分布図

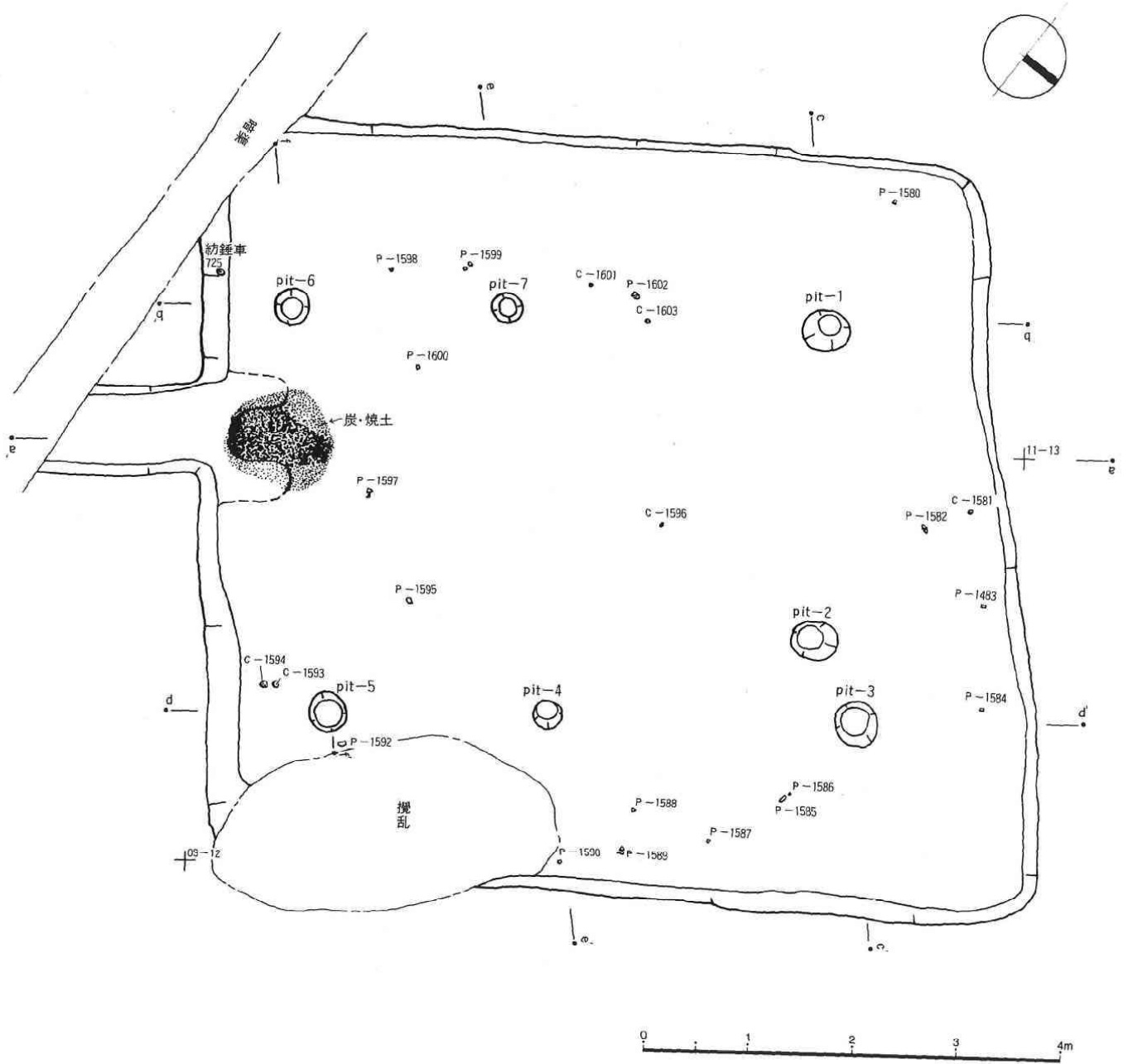


-  2号壁穴住居跡
-  焼土59
-  炭化物52
-  遺構外

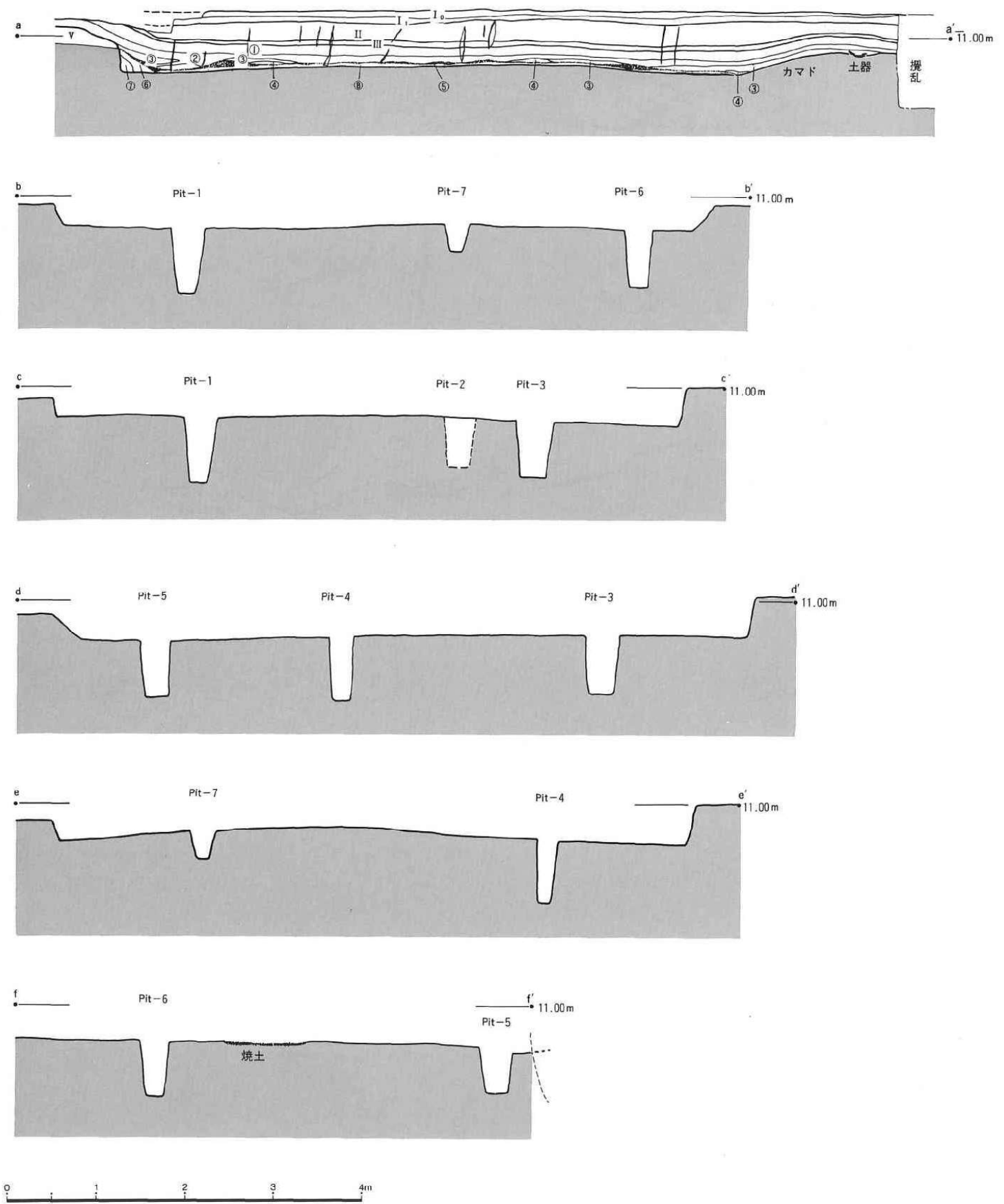


PL. ②-92 3号竪穴住居跡の炭化物分布図

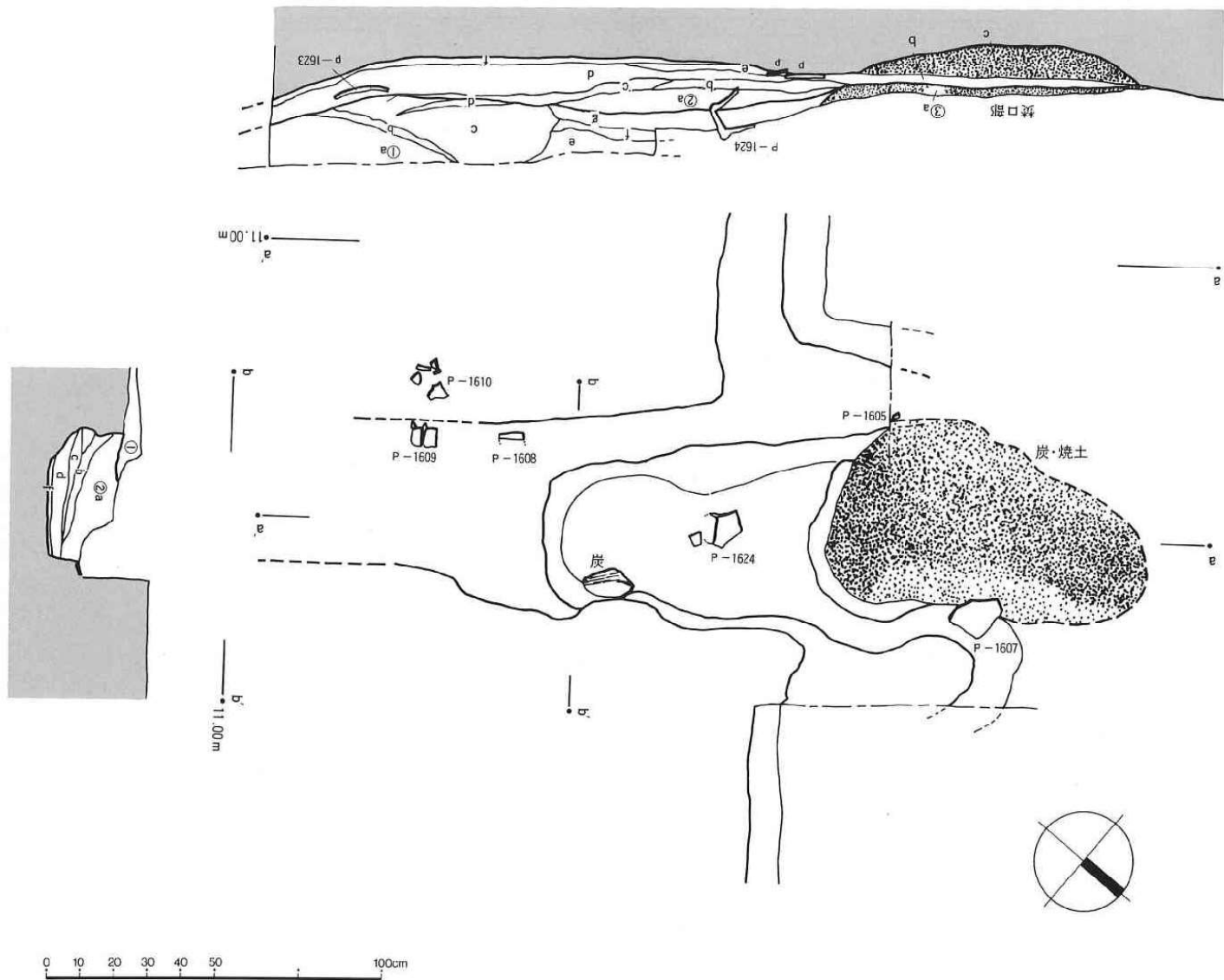




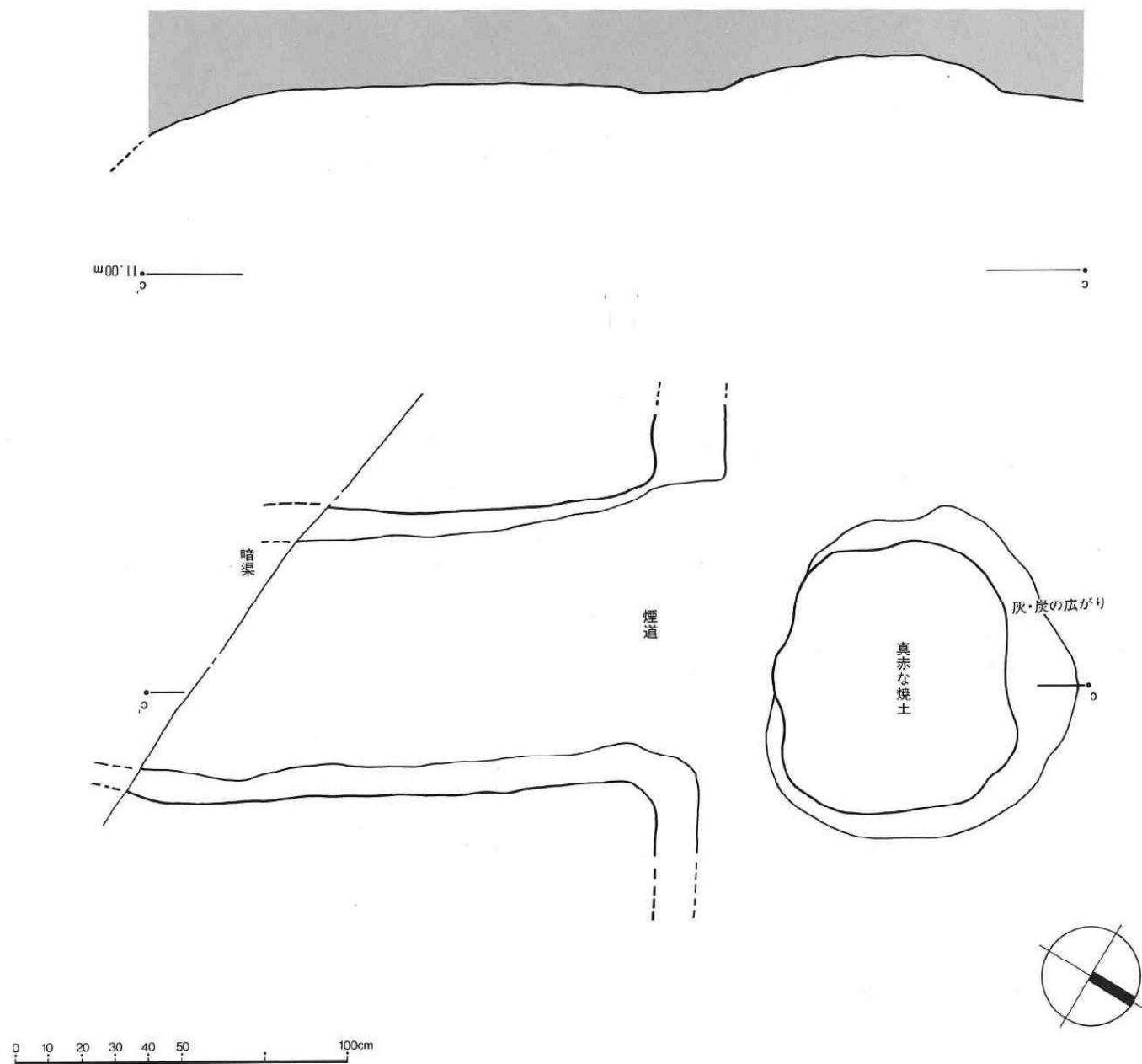
PL. ②-94 3号竖穴住居の土層断面図と断面図

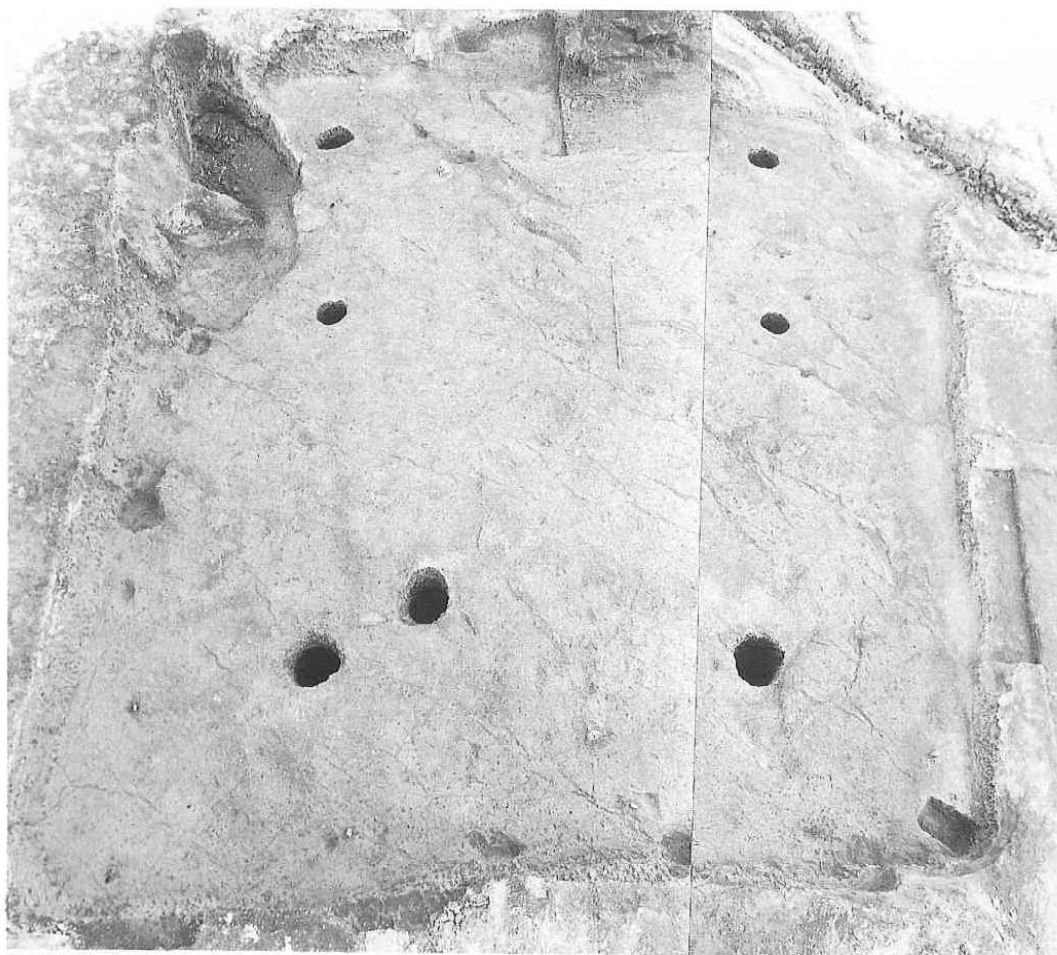


PL. ②-95 3号竪穴住居跡のカマド平面図(下)と土層断面図(上)



PL. 図-96 3号竪穴住居跡のカマド最終平面図(下)と断面図(上)





北西からみる



南北ベルト東面の土層堆積 ①




南北ベルト東面の土層堆積 ②

PL. ②-98 3号竪穴住居跡 ②



カマドを西からみる



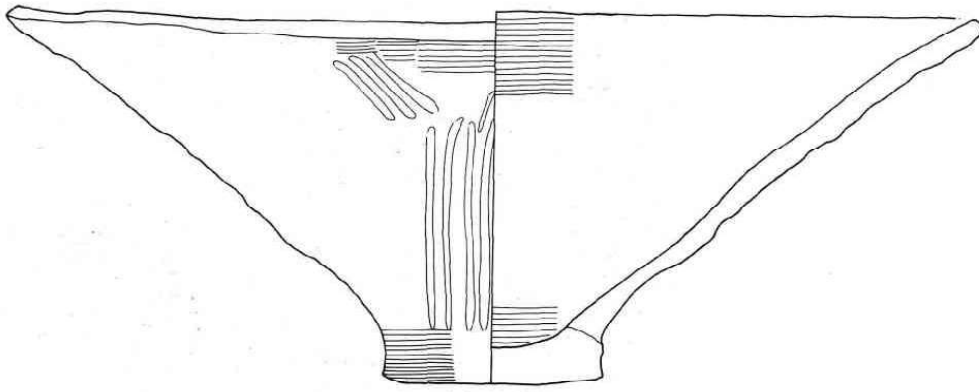
炭化材や土器の出土状況：東からみる



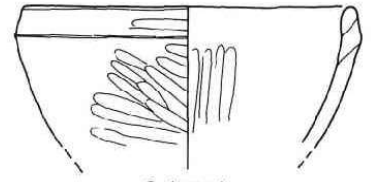
床面や埋め土の遺物出土状況：東からみる



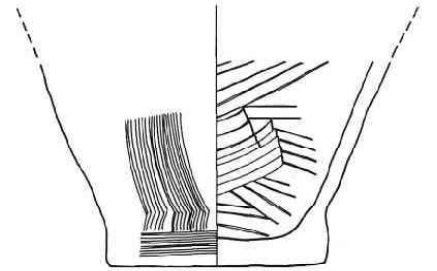
土器や炭化材の出土状況：北西からみる



1 (その他)



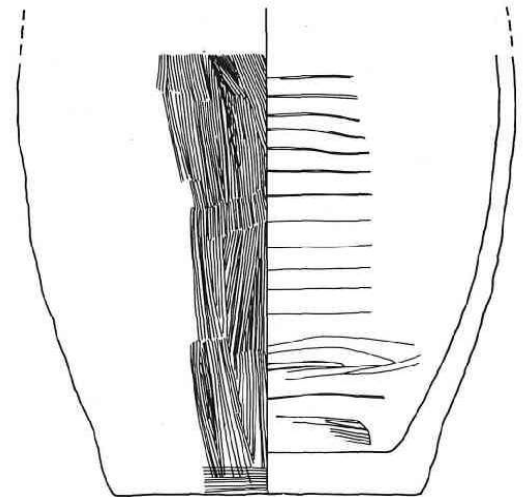
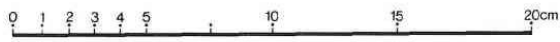
2 (坏112)



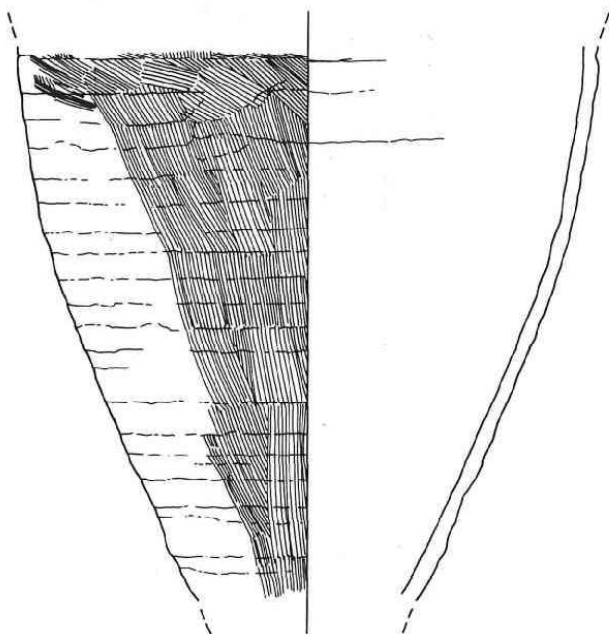
3 (壺108)



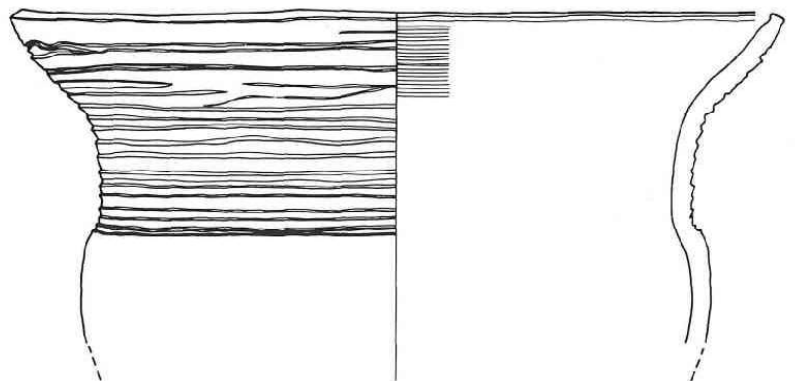
1



4 (壺166)

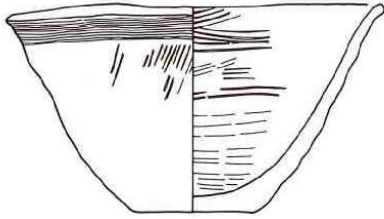


5 (壺78)

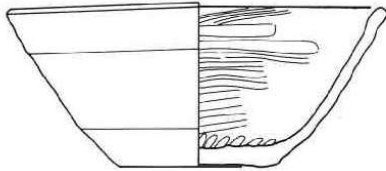


6 (壺71)

PL. ②-100 3号竖穴住居跡などからの出土土器 ② [()内は個体番号]



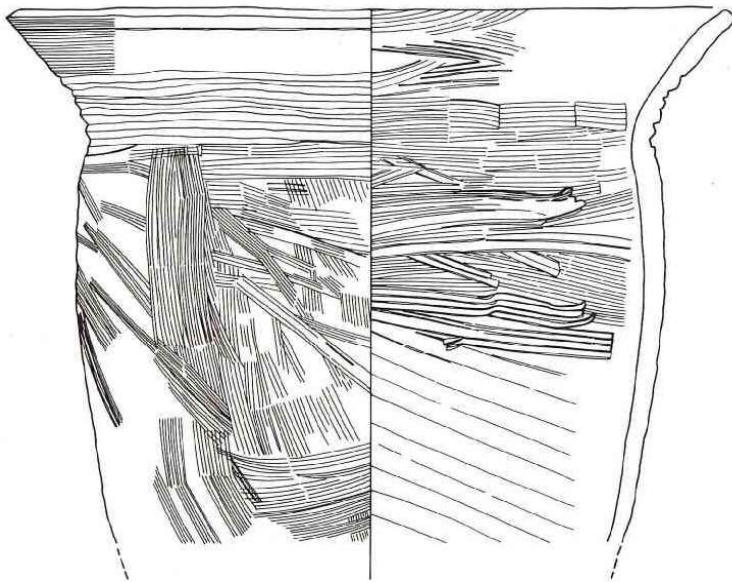
1 (坏13)



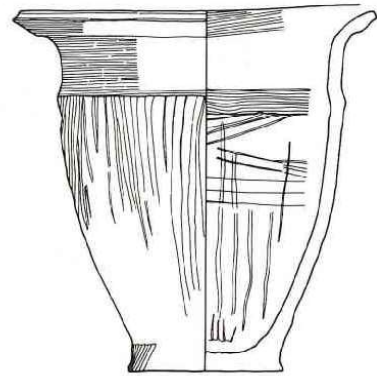
2 (坏32)



1



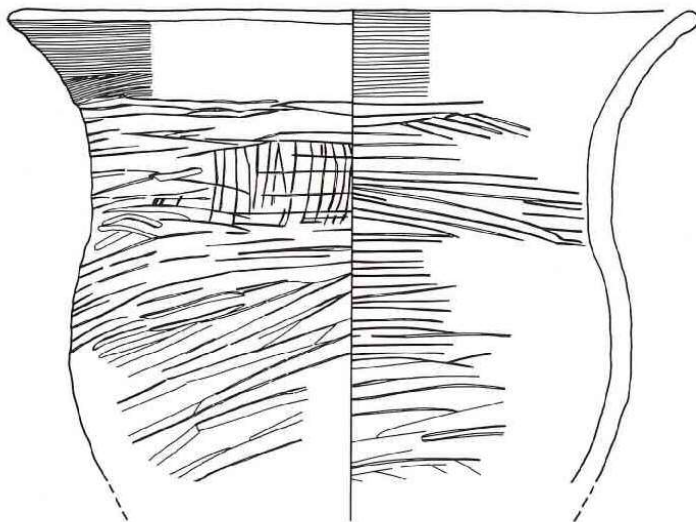
3 (甕81)



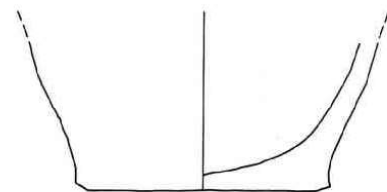
4 (甕6)




4



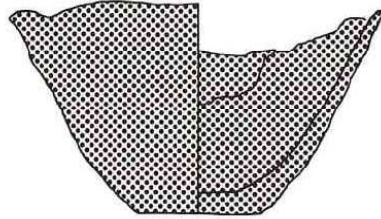
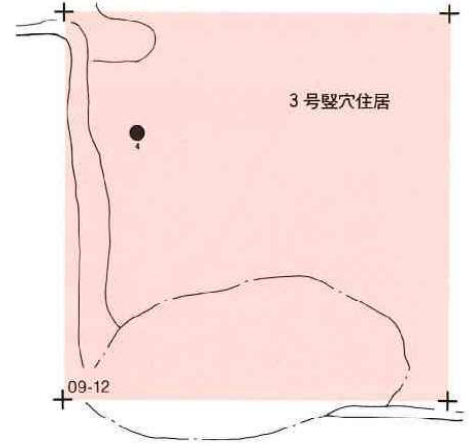
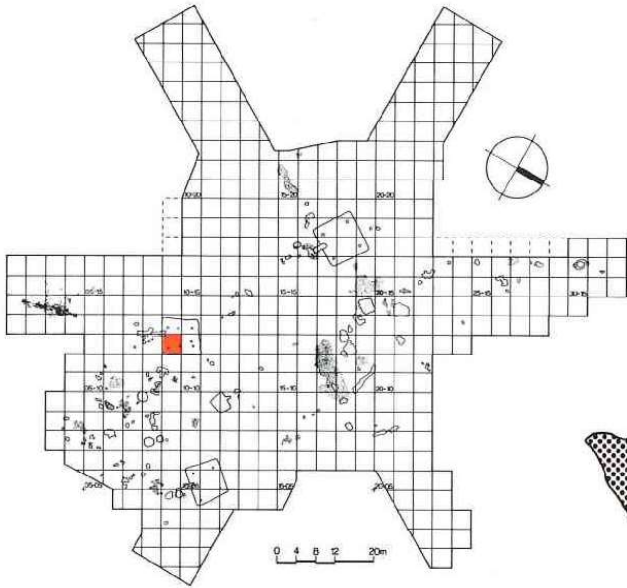
5 (甕82)



6 (甕138)


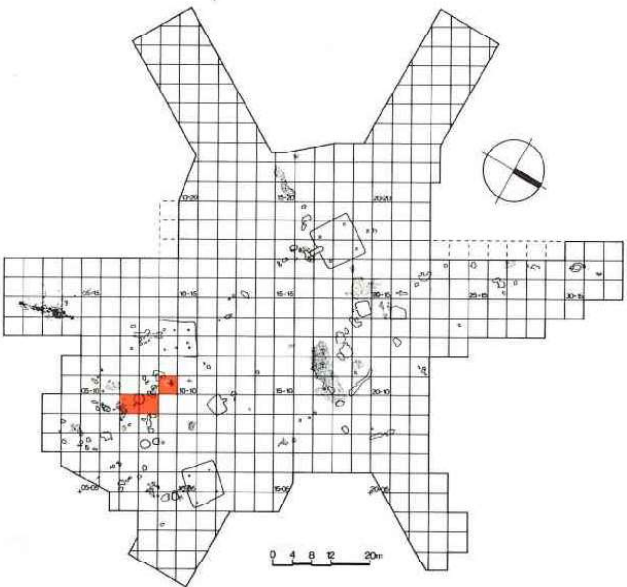


PL. ②-101 個体番号環13の破片分布図



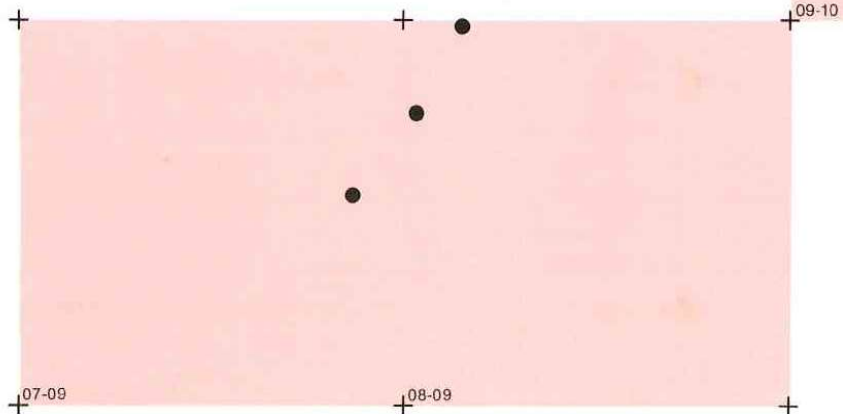
3号竪穴住居跡の覆土

PL. ②-102 個体番号環107の破片分布図

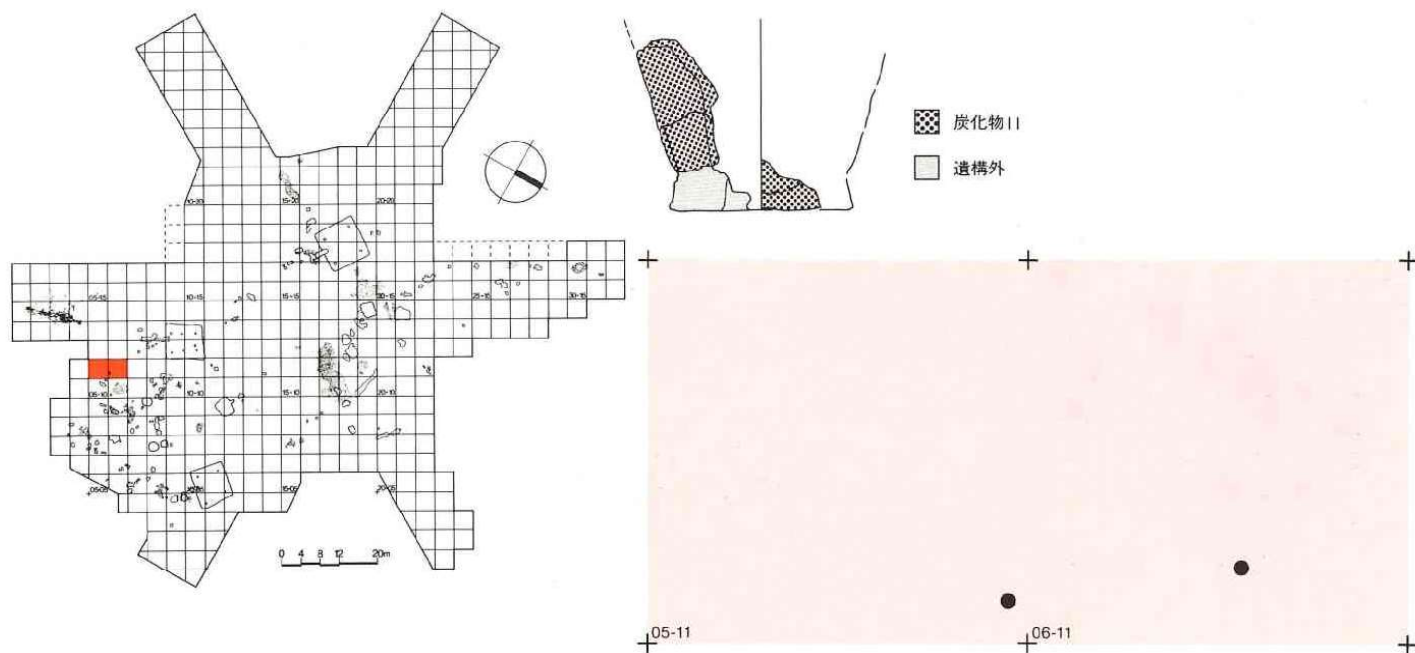


4号土壌

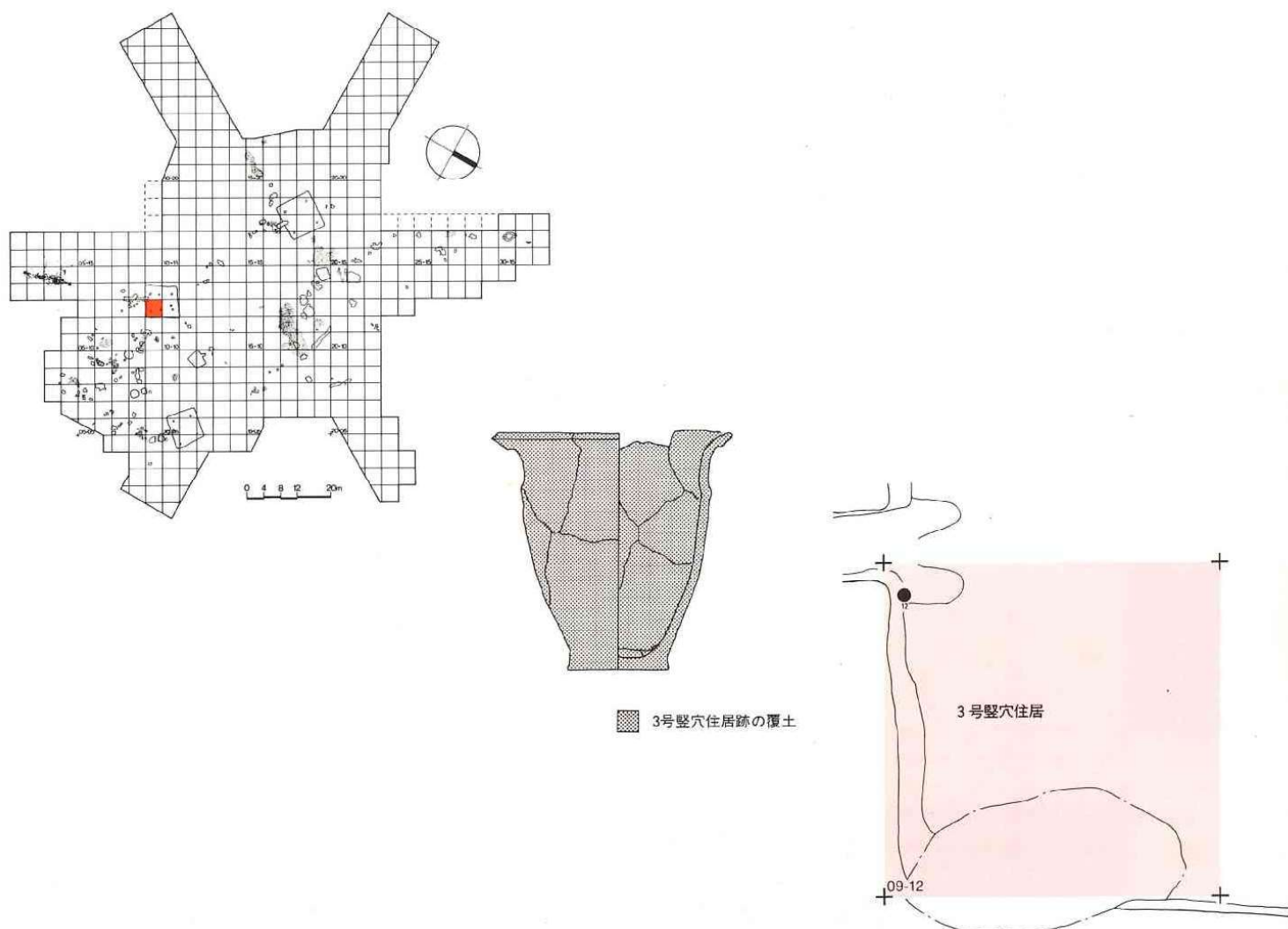
焼土22



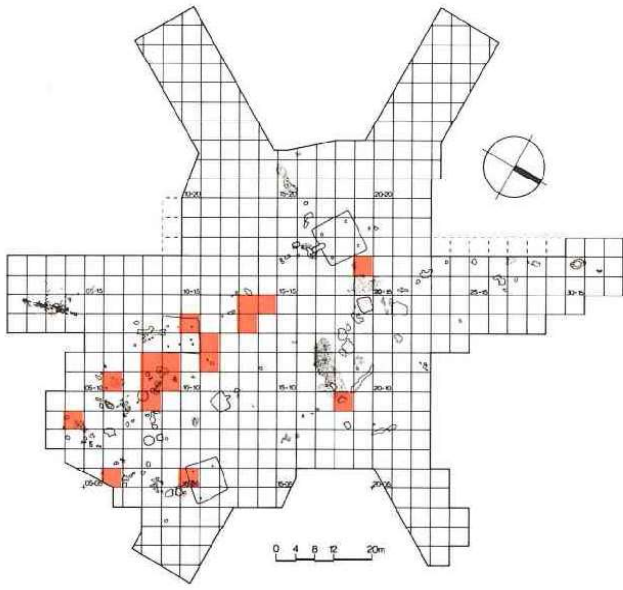
PL. 2-103 个体番号环111の破片分布図



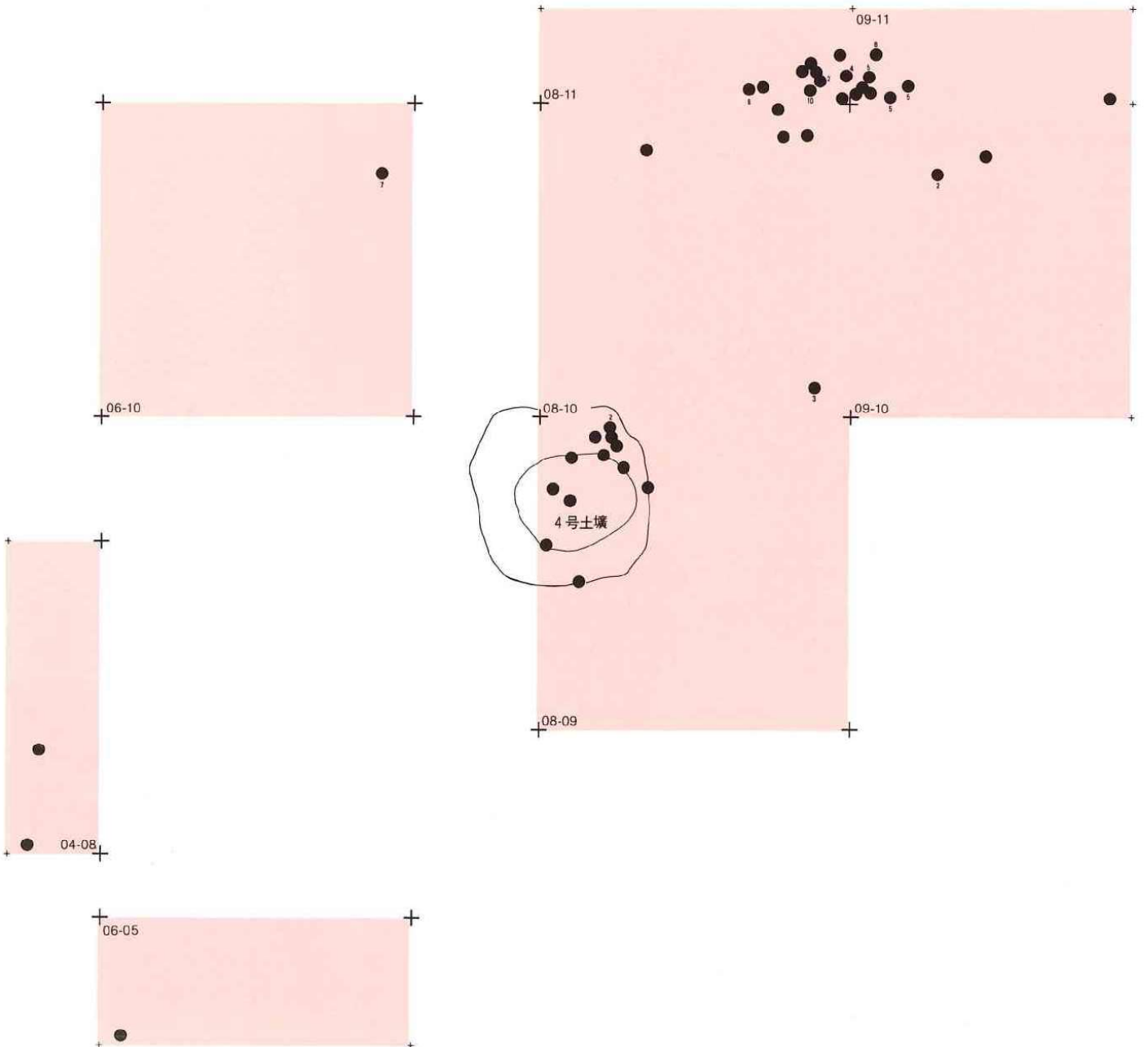
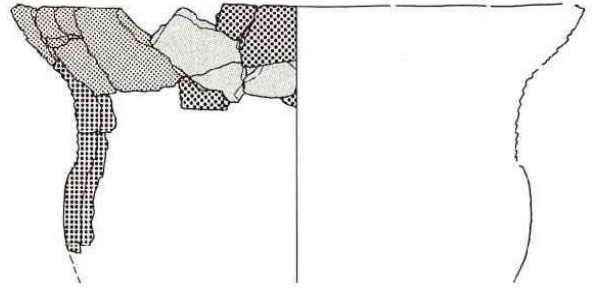
PL. 2-104 个体番号壺6の破片分布図

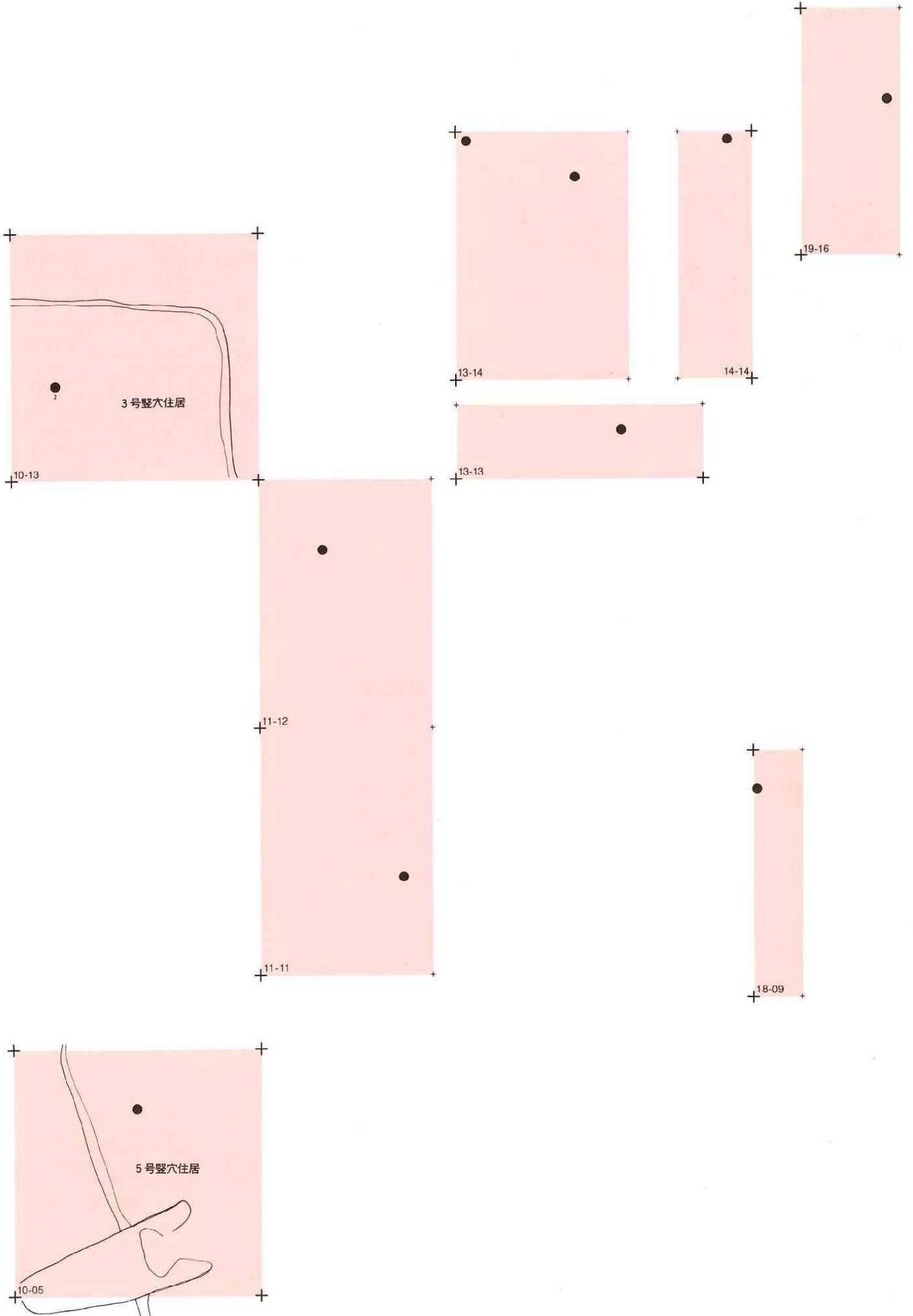


PL. 2-106 个体番号71の破片分布図

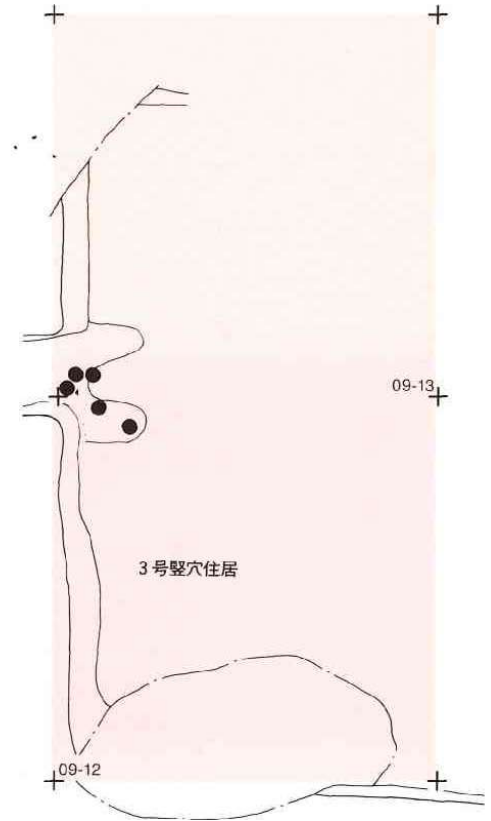
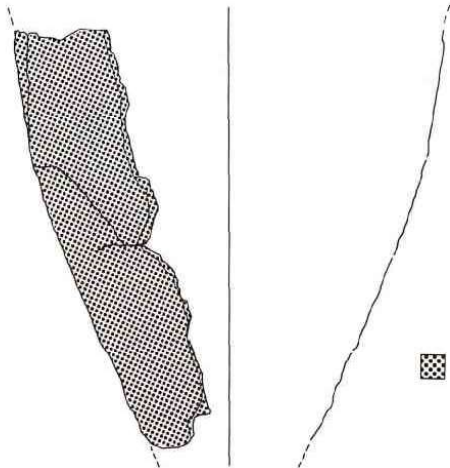
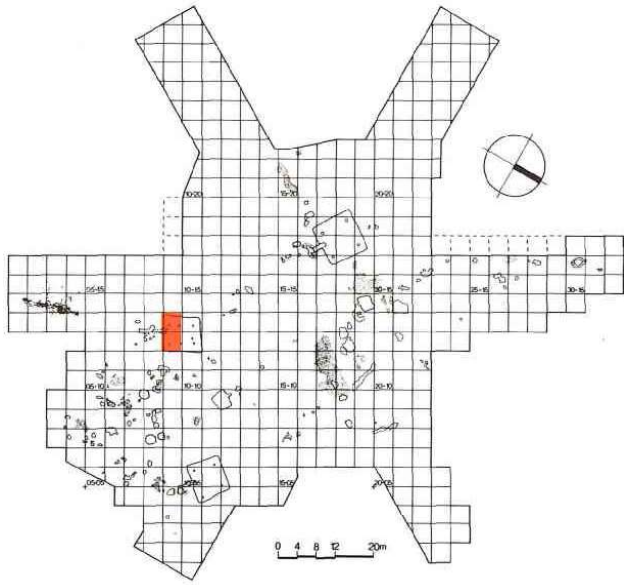


-  4号土壌
-  焼土22
-  遺構外

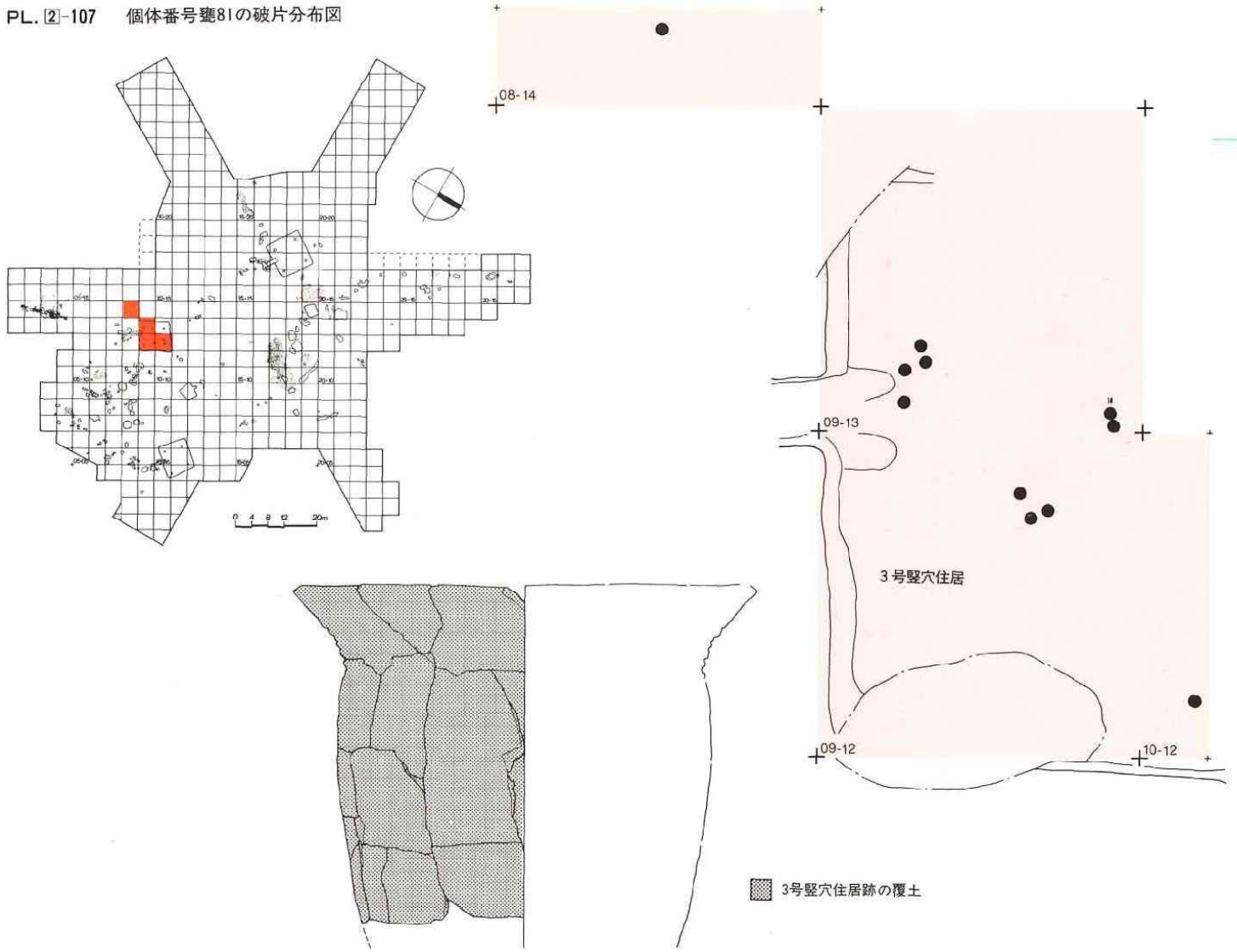




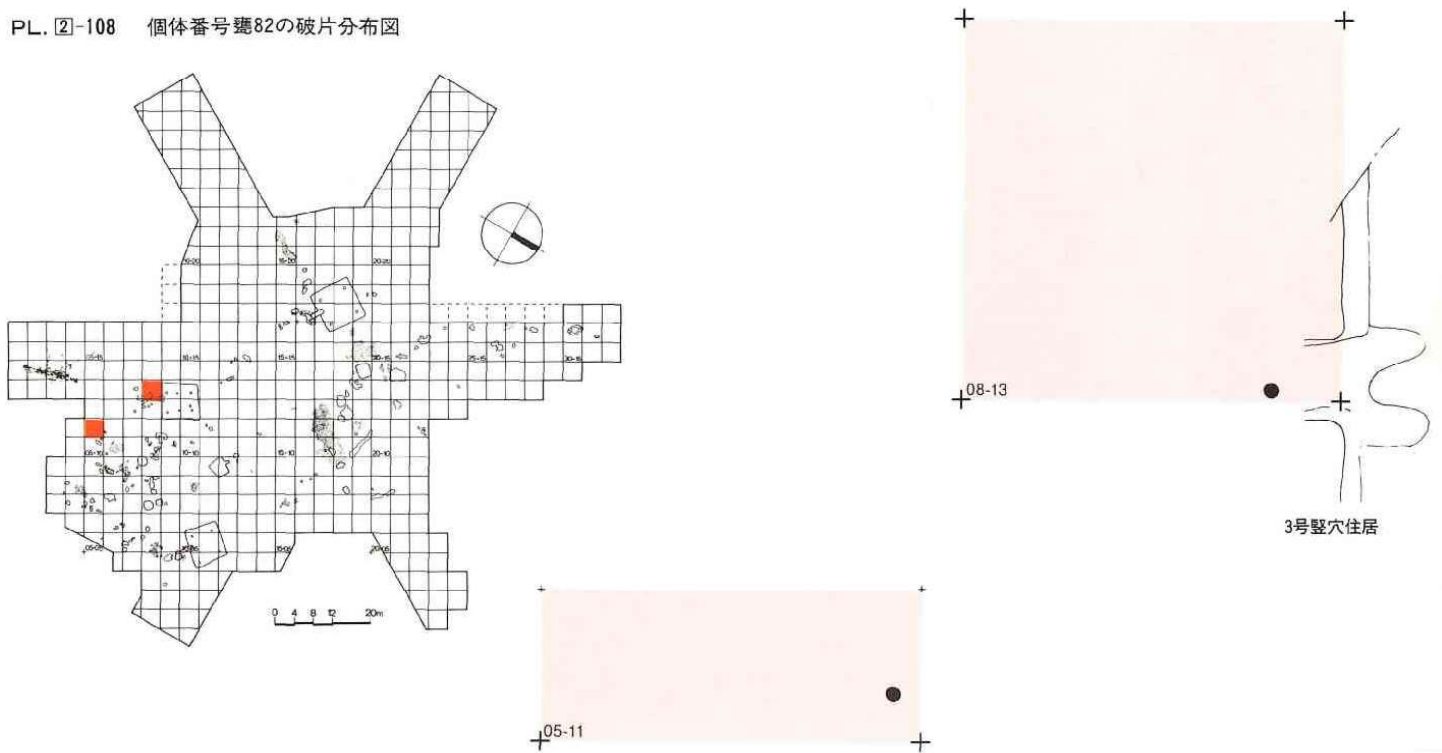
PL. ②-105 個体番号78の破片分布図



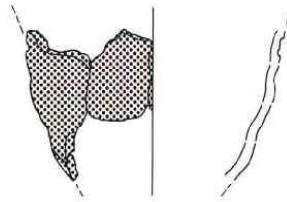
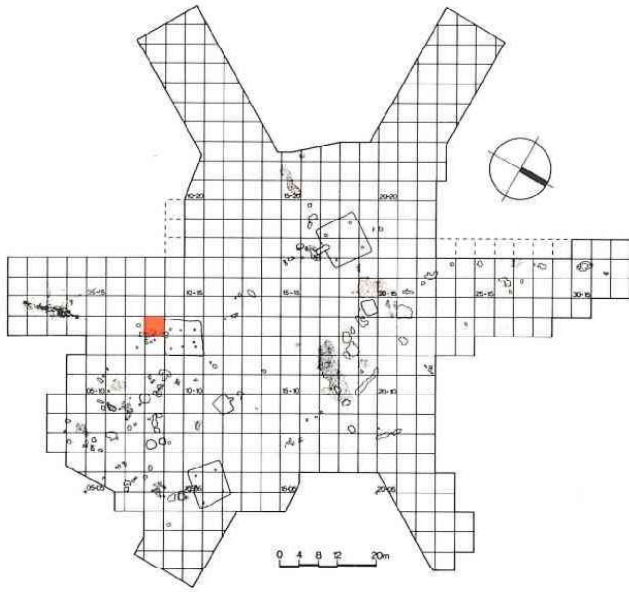
PL. 2-107 個体番号81の破片分布図




PL. 2-108 個体番号82の破片分布図



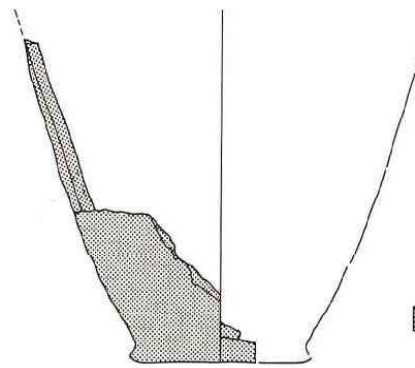
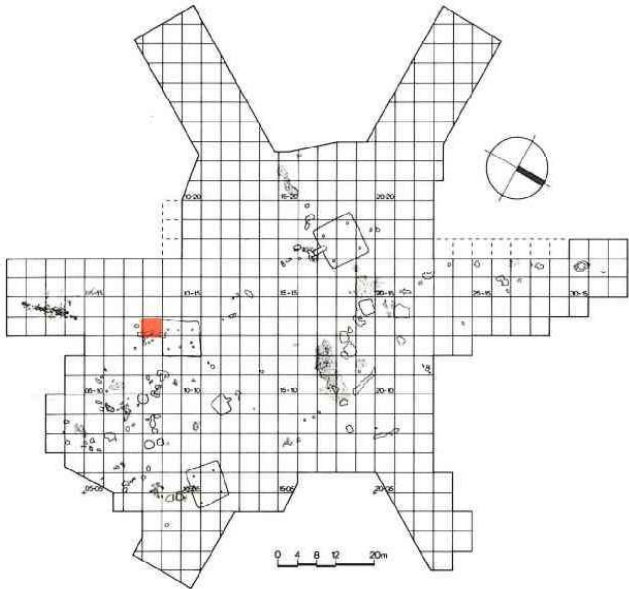
PL. ②-109 个体番号壺83の破片分布図




焼土24



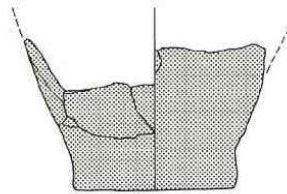
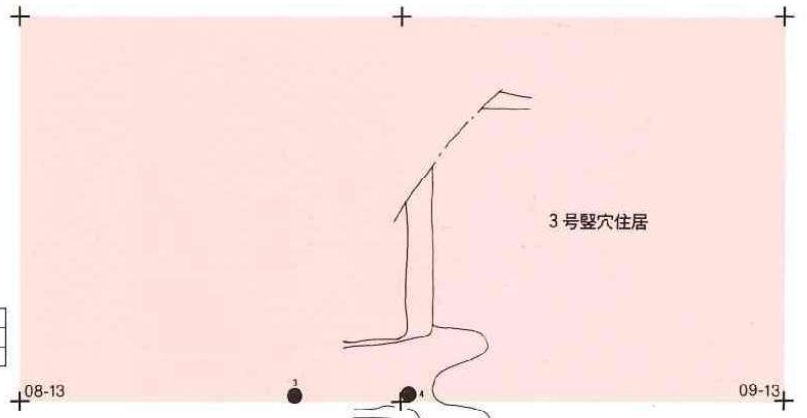
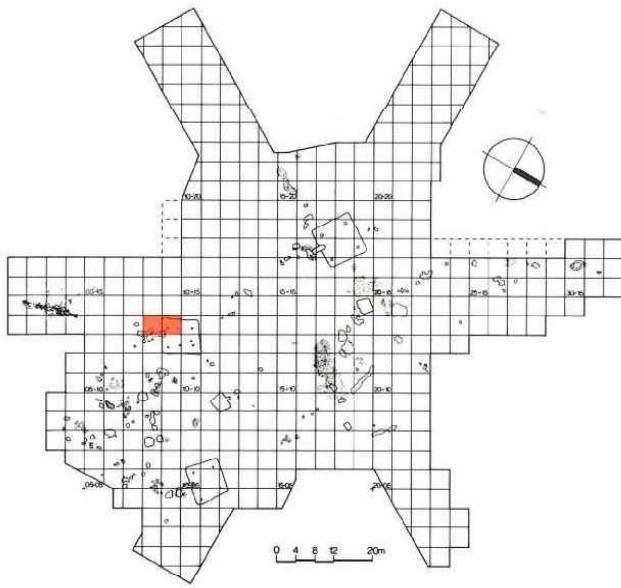
PL. ②-110 个体番号壺104の破片分布図



焼土24

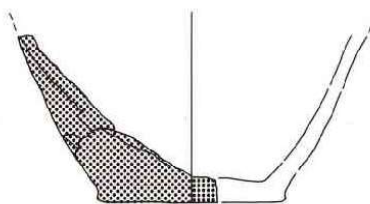
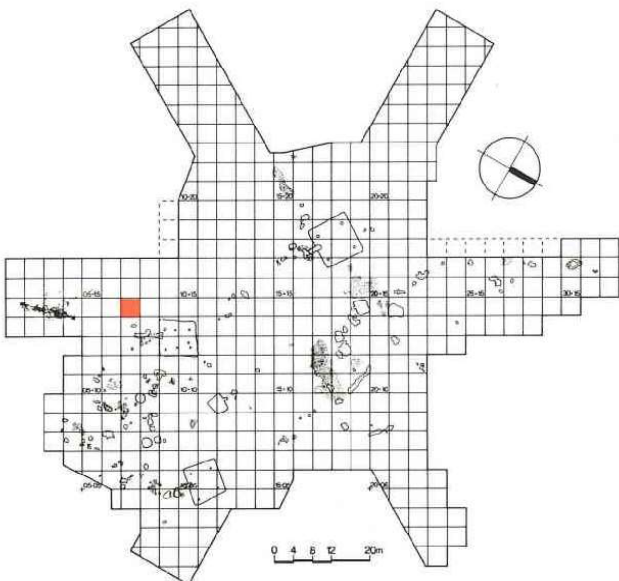


PL. ②-111 個体番号壺108の破片分布図




3号竪穴住居跡


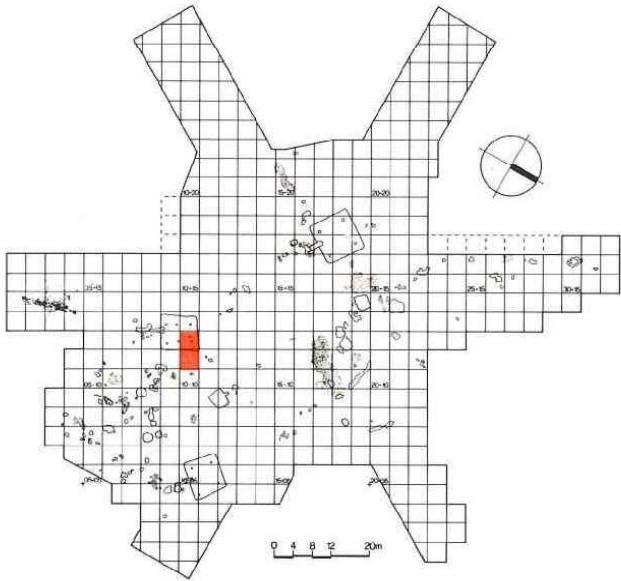
PL. ②-112 個体番号壺134の破片分布図



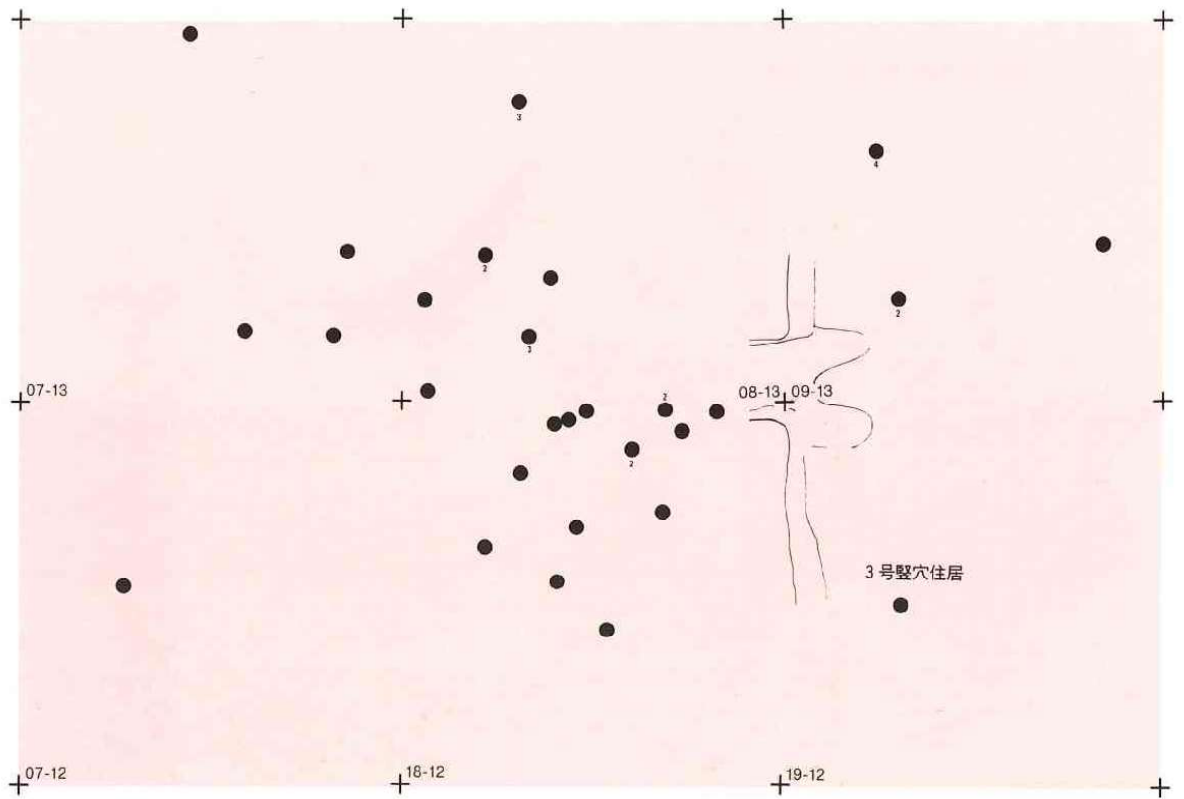
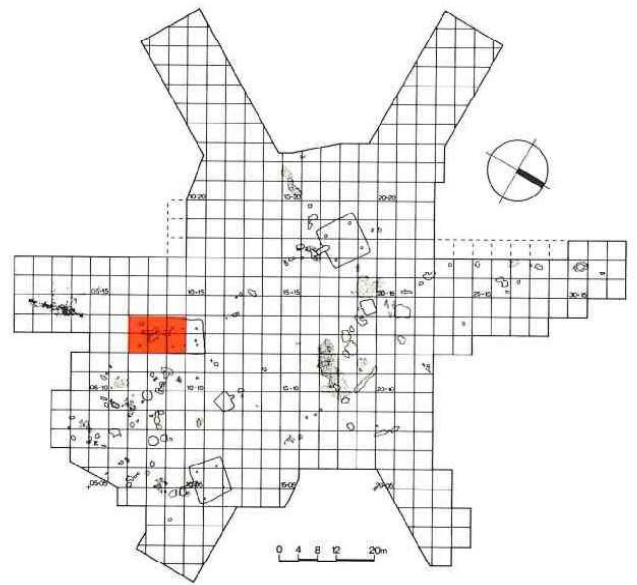
遺構外



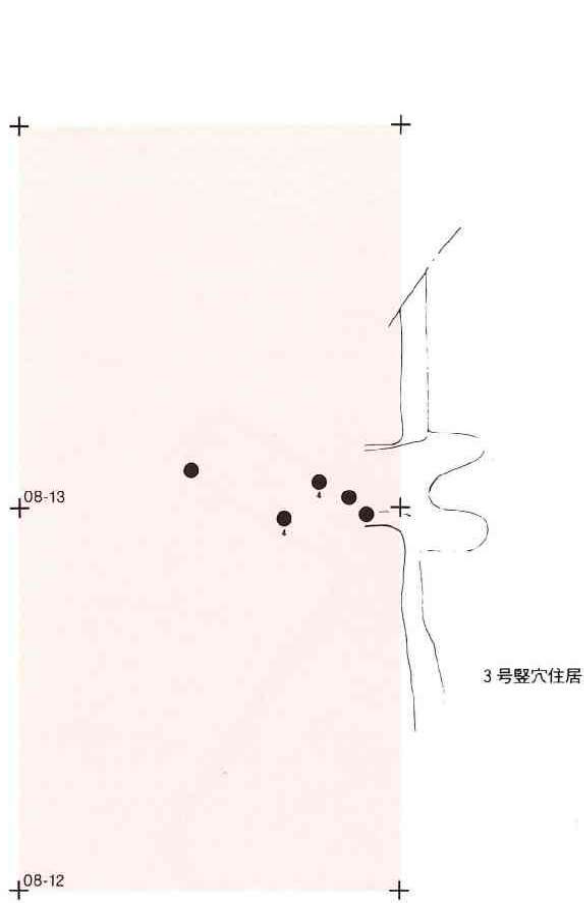
PL. ②-113 个体番号壺I38の破片分布図



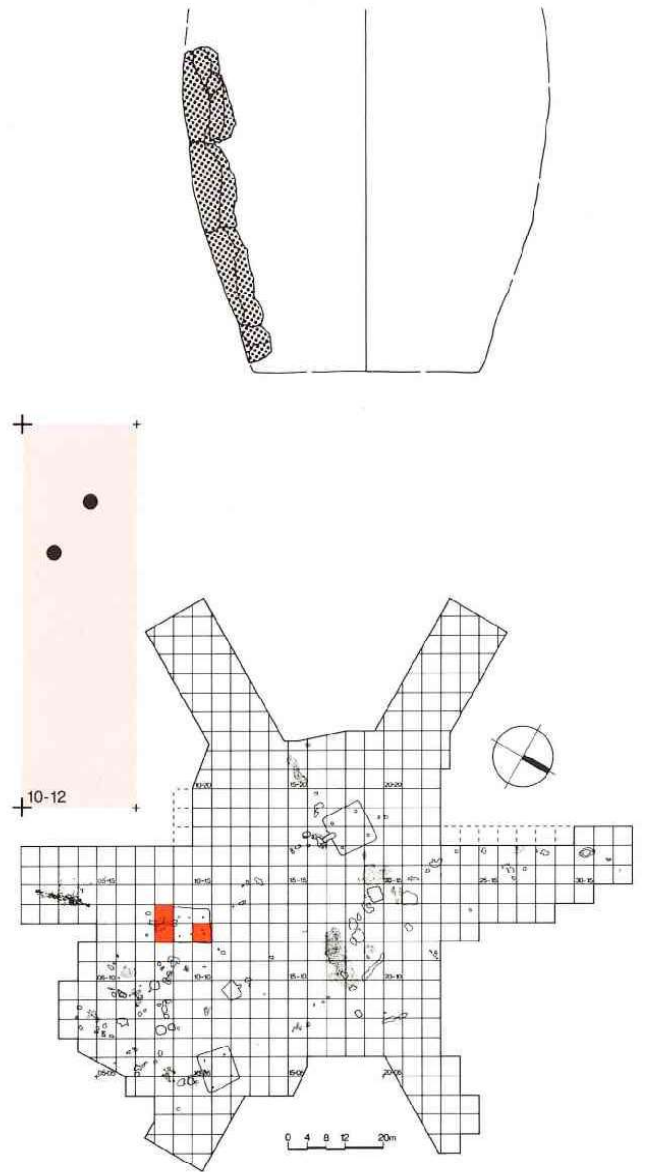
PL. ②-114 个体番号壺I65の破片分布図



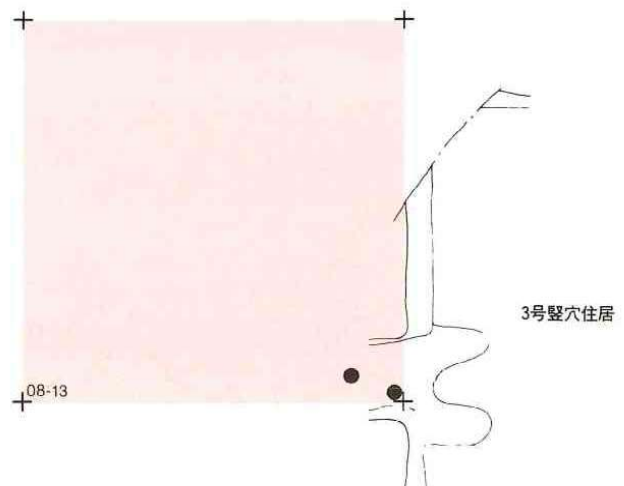
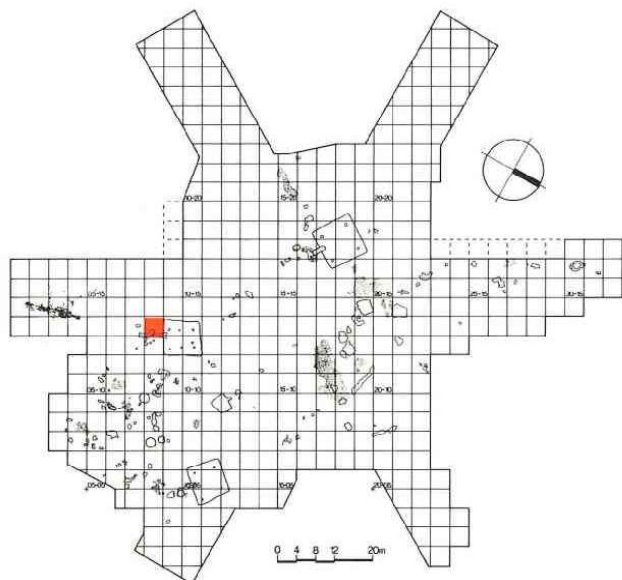
PL. 図-115 個体番号壺166の破片分布図



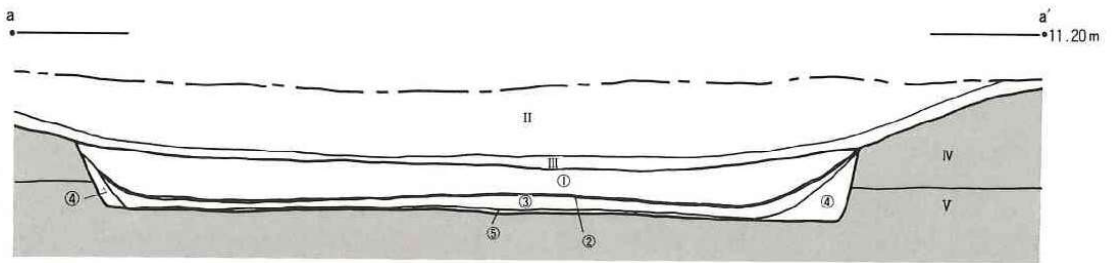
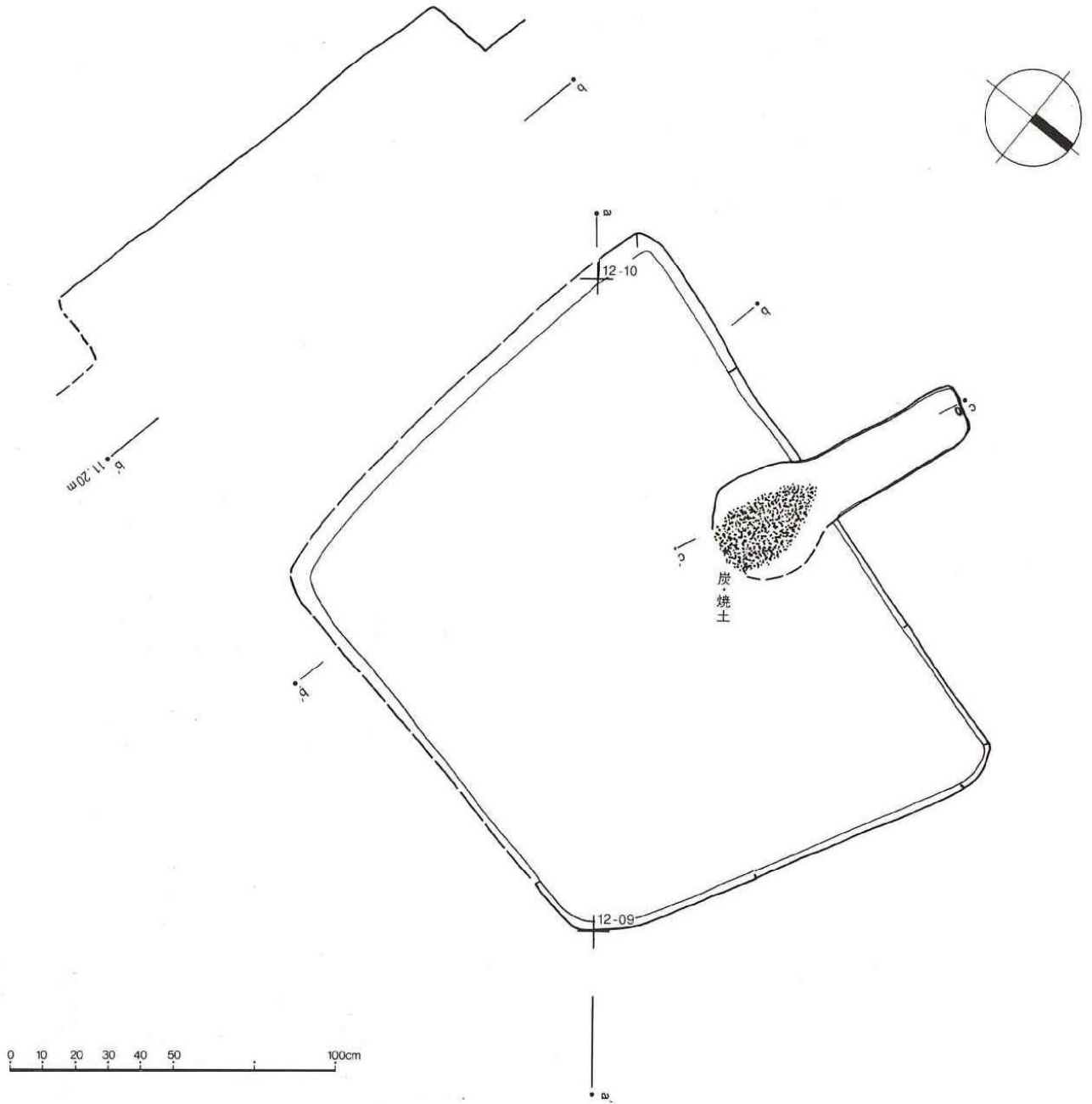
3号竪穴住居跡



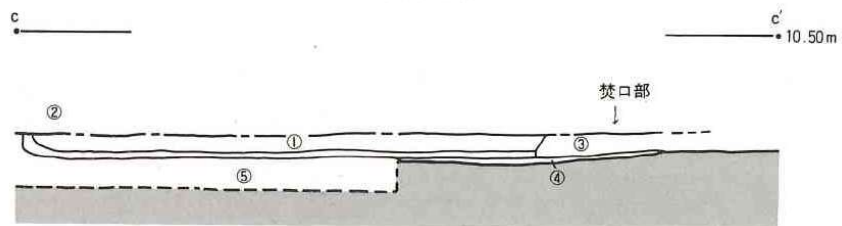
PL. 図-116 個体番号壺170の破片分布図



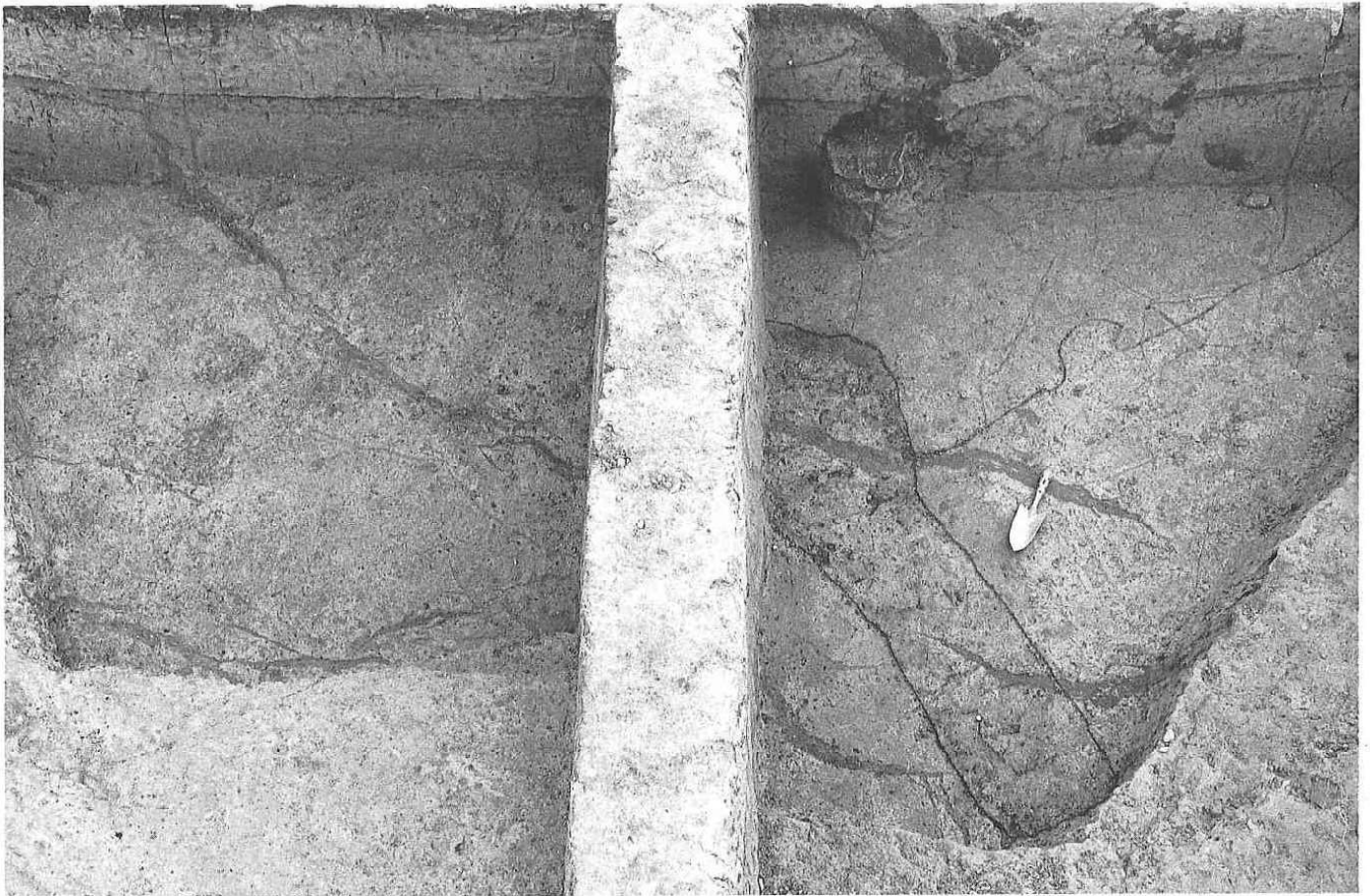
PL. 2-117 4号竪穴住居跡平面図と断面図(上)、土層断面図(中)と カマドの土層断面図



カマドの土層図



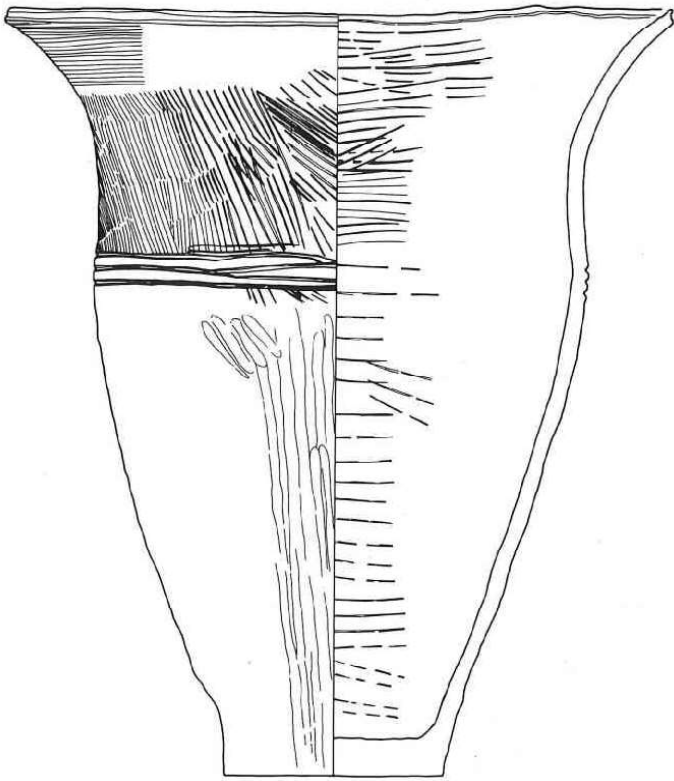
PL. ②-118 4号竪穴住居跡



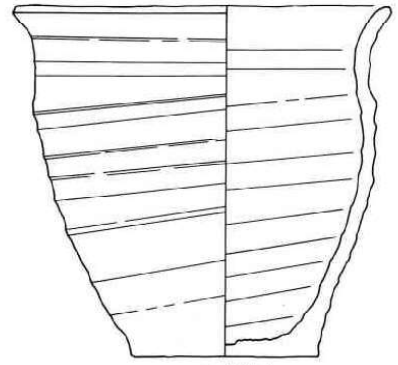
住居の北側部分の状況：北西からみる



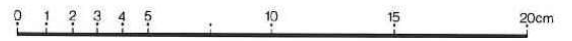
煙道の土層堆積：西からみる



1 (器22)



2 (器14)

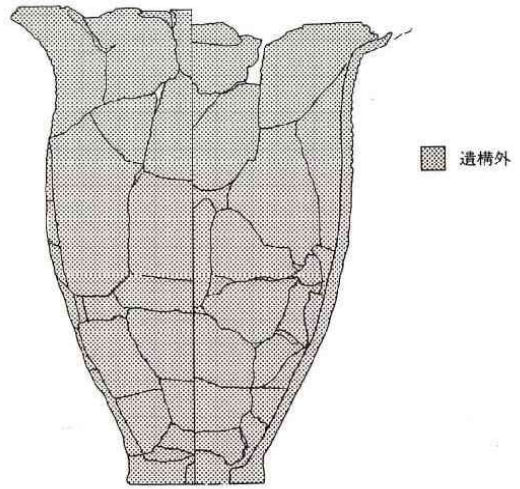
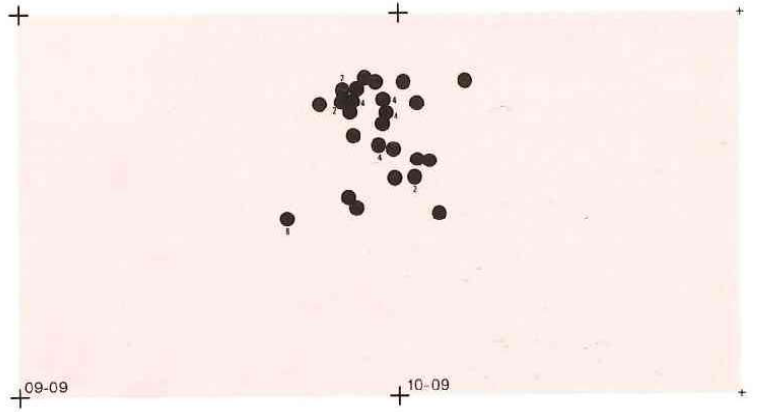
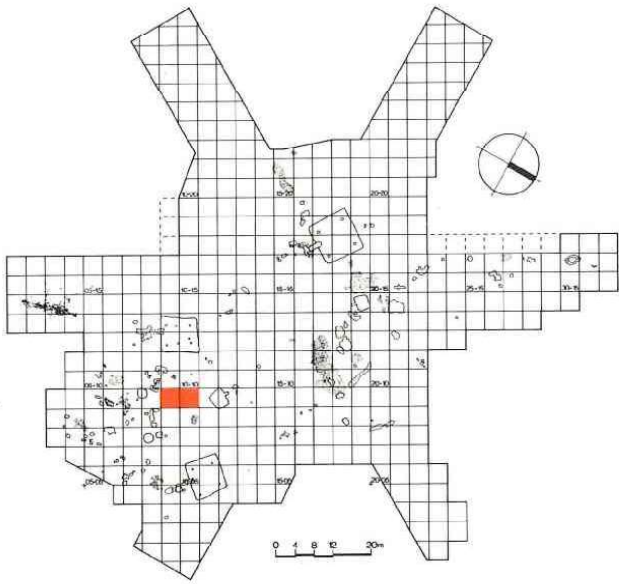


1

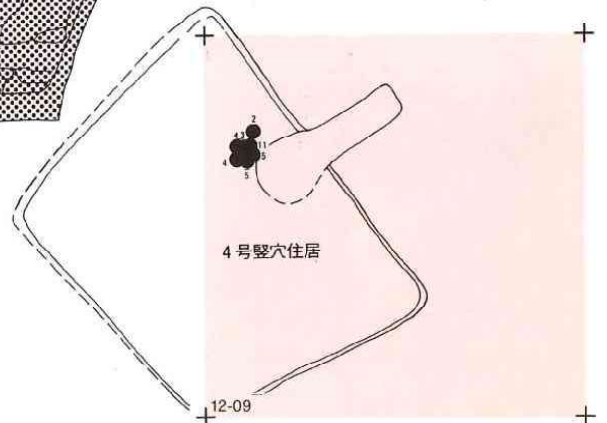
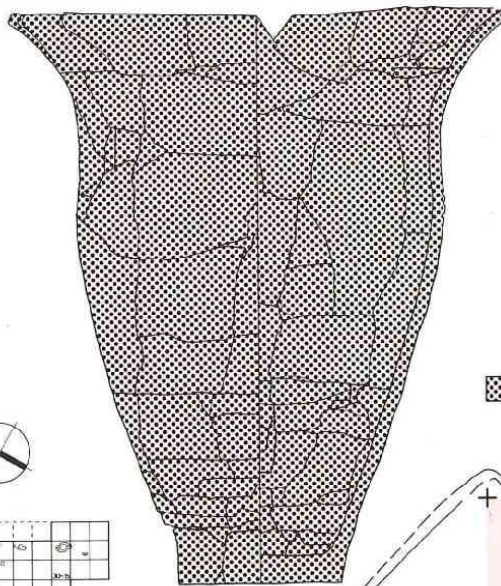
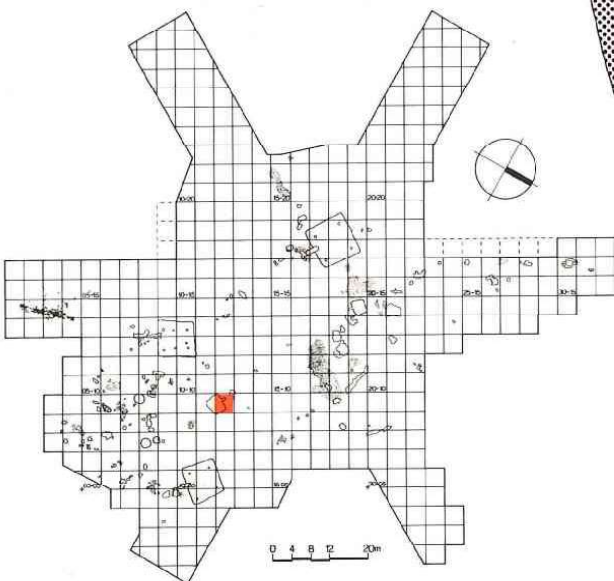


2

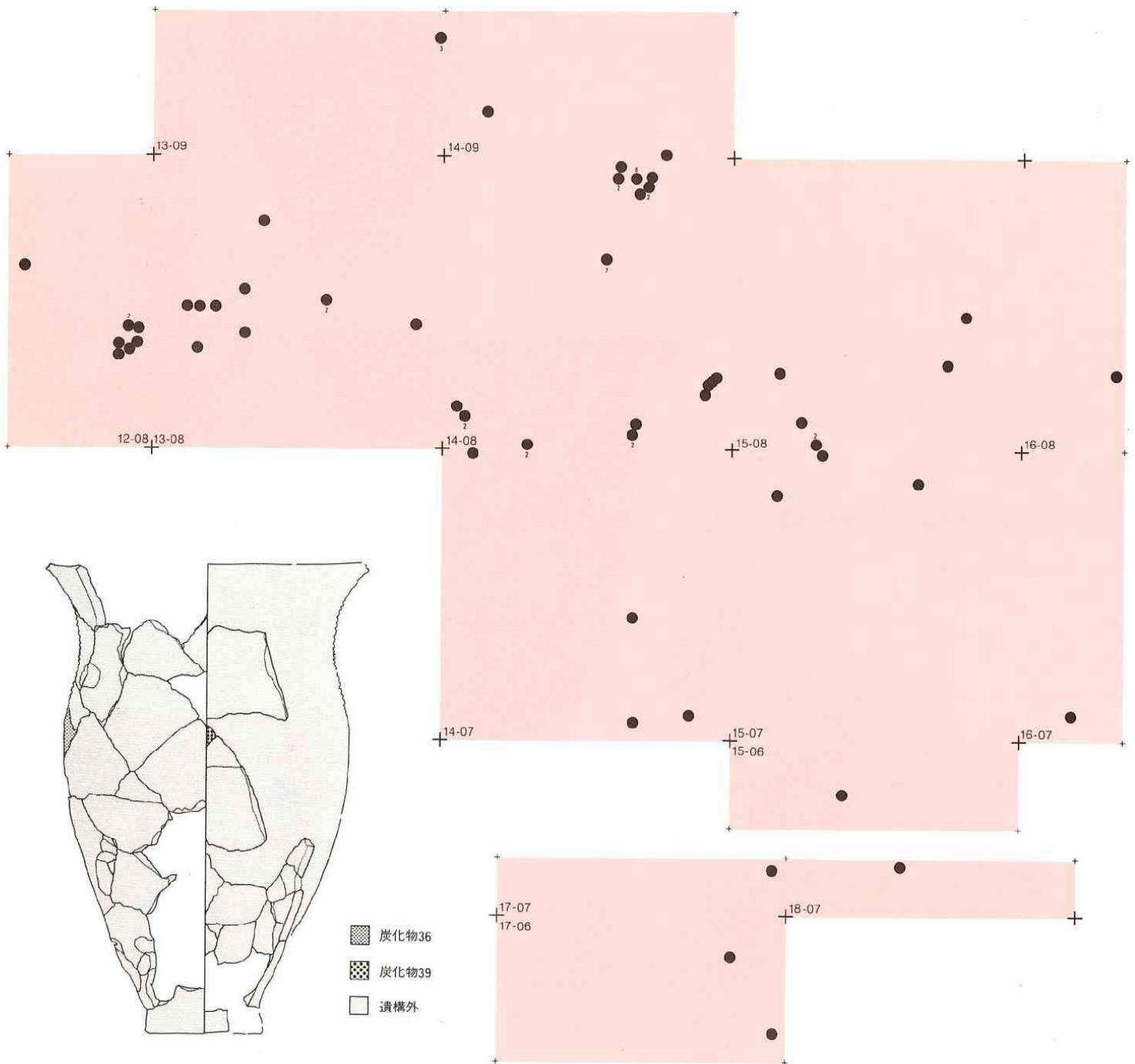
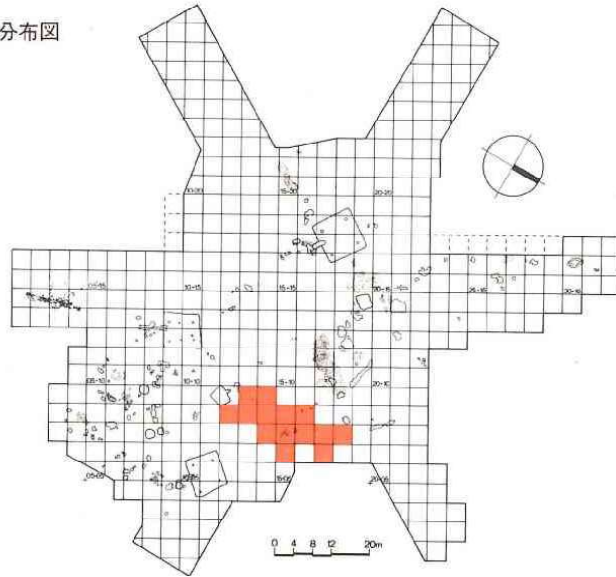
PL. ②-120 个体番号壺18の破片分布図



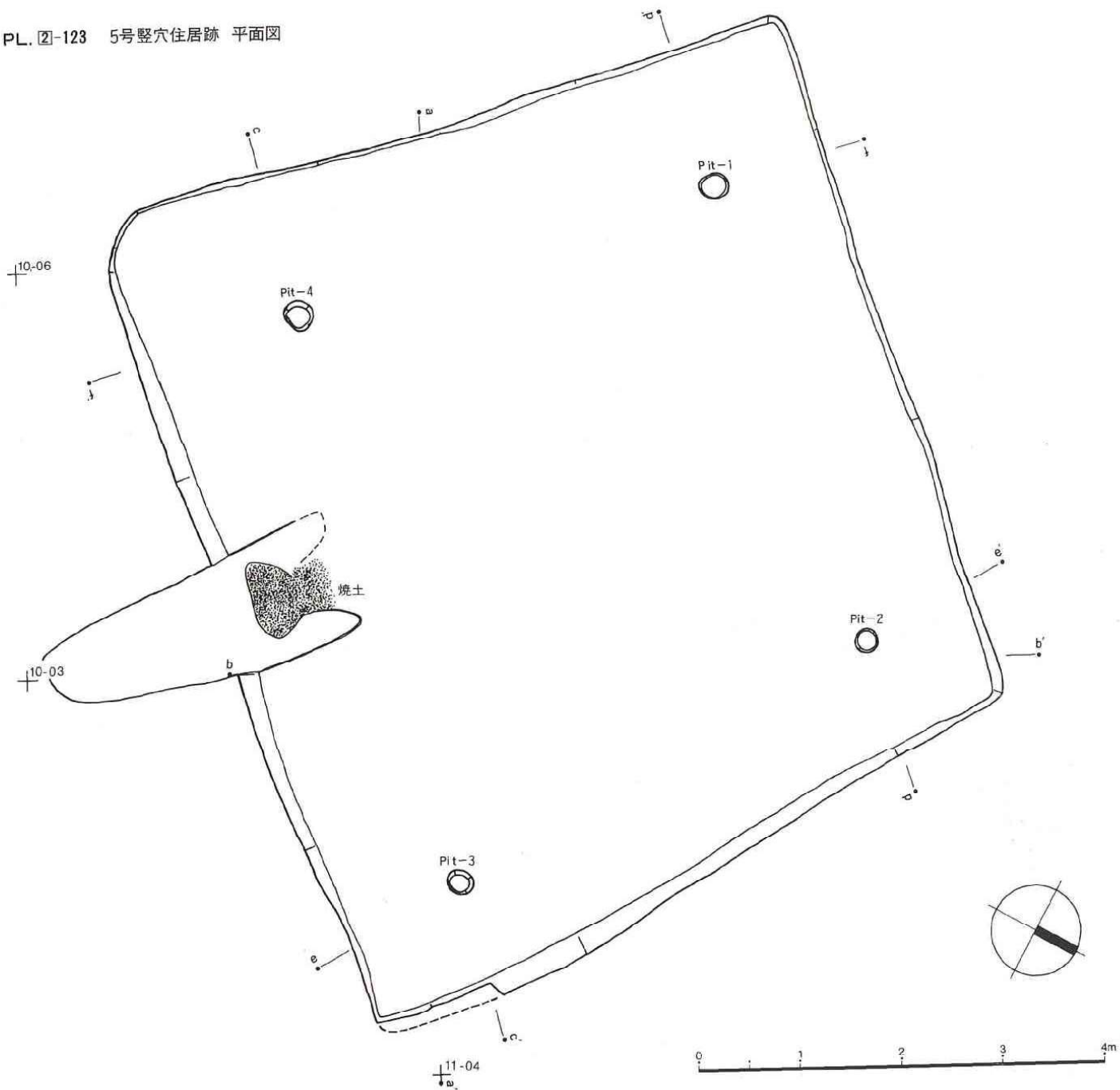
PL. ②-121 个体番号壺22の破片分布図



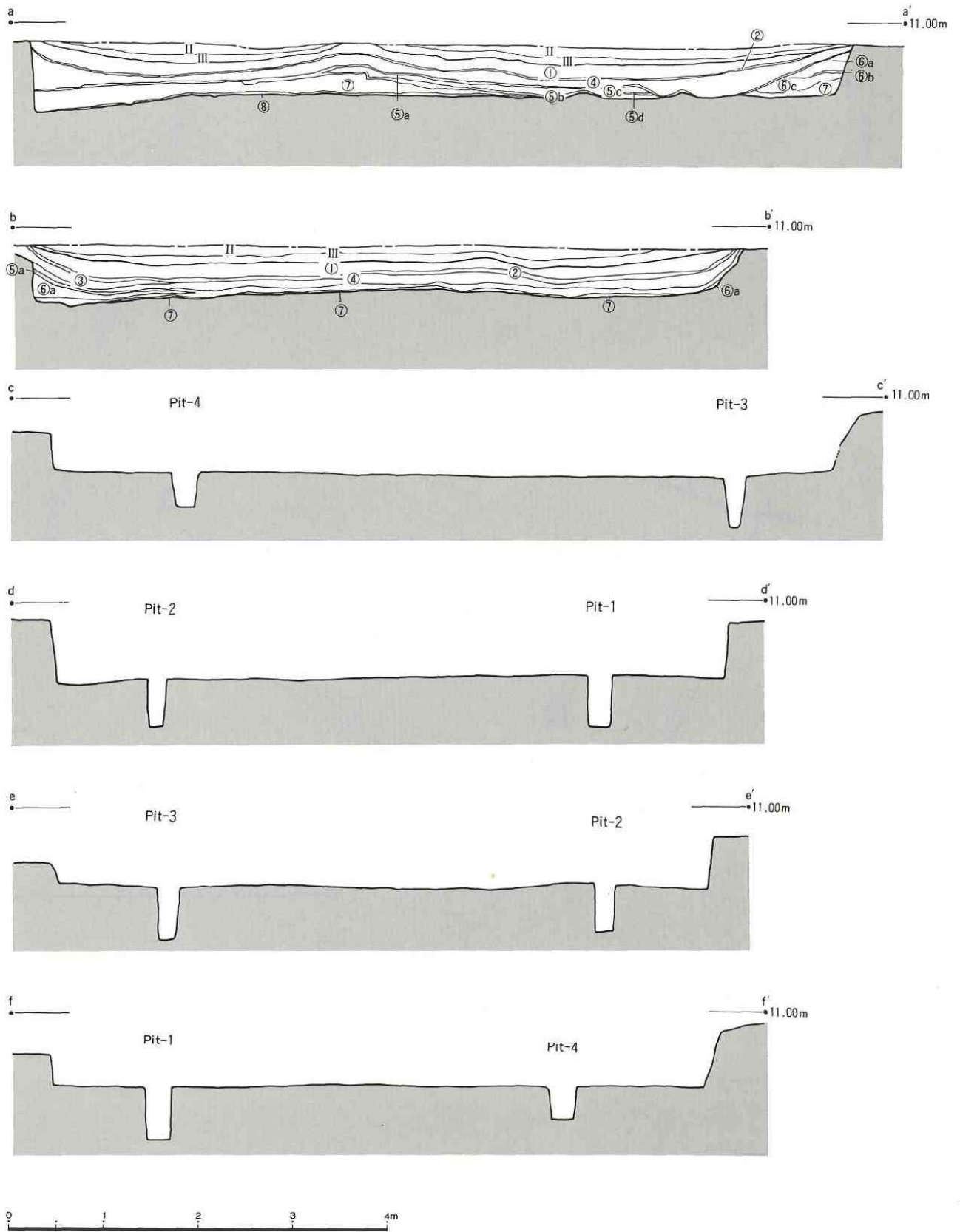
PL. 図-122 個体番号25の破片分布図



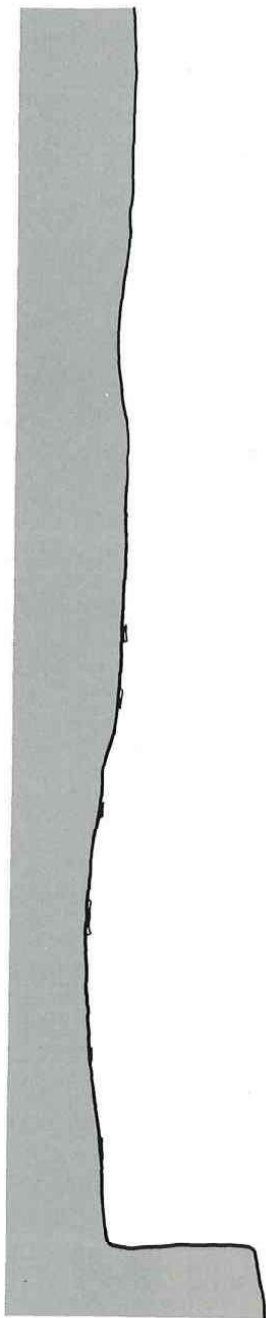
PL. 図-123 5号竪穴住居跡 平面図



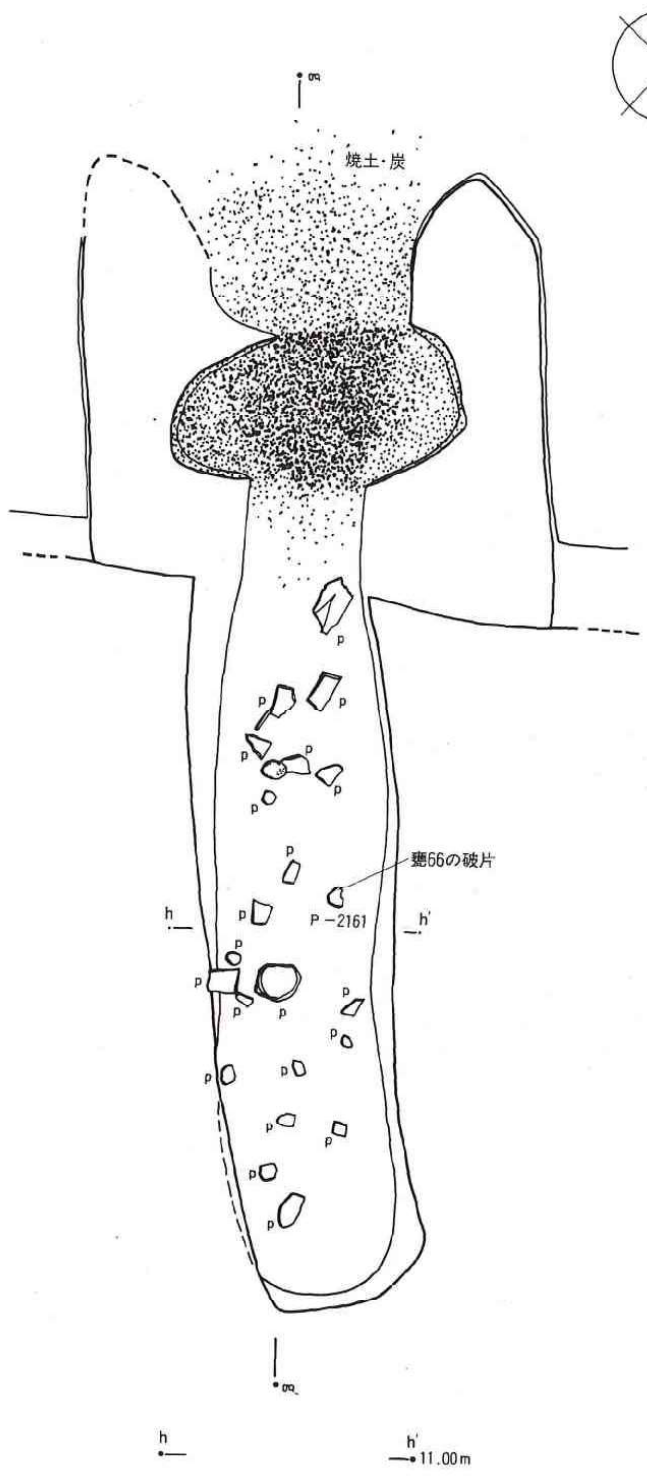
PL. 2-124 5号竖穴住居跡 土層断面図と断面図



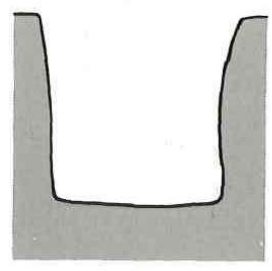
PL. ②-125 5号竪穴住居跡 カマドの図



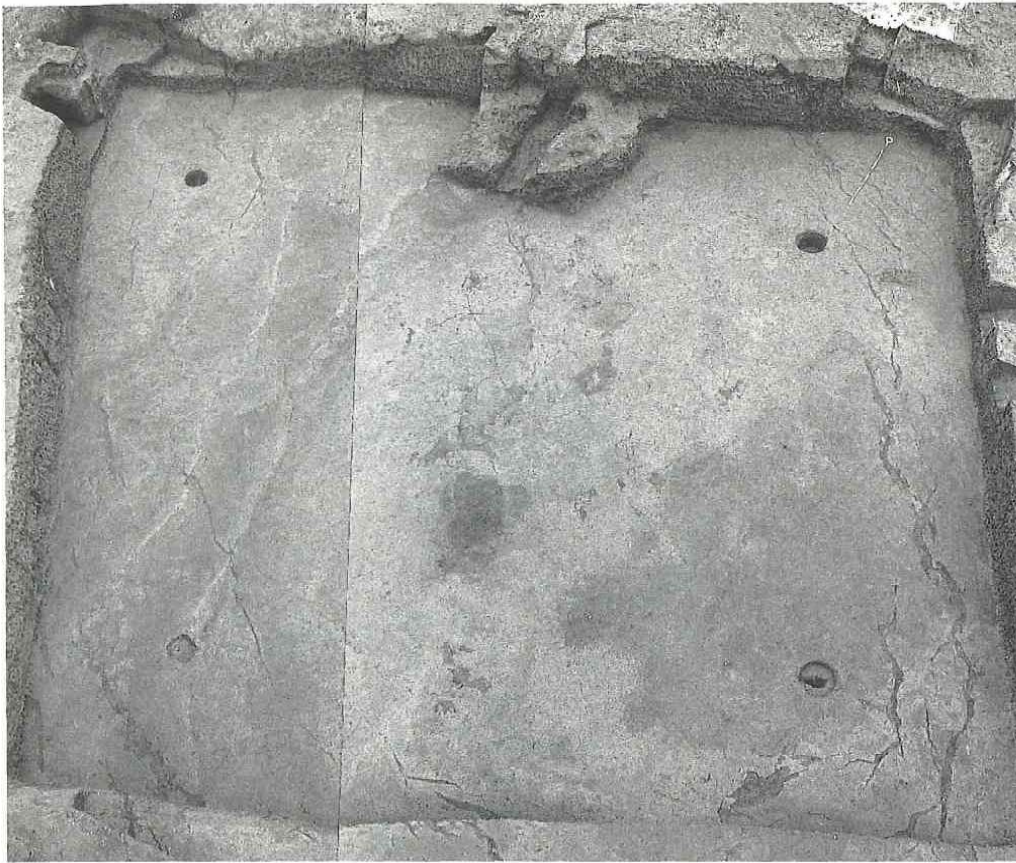
g
11.00m




h
h'
11.00m



0 10 20 30 40 50 100cm



北西からみる

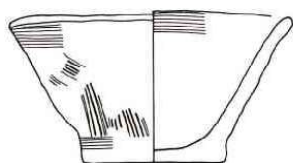


個体番号支脚Iなどの出土状況

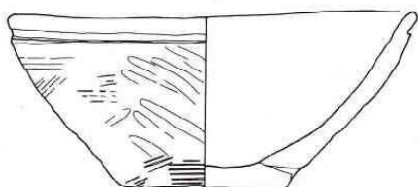


南北ベルト東面の二層堆積

PL. ②-127 5号竖穴住居跡などからの出土土器 ① [()内は個体番号]



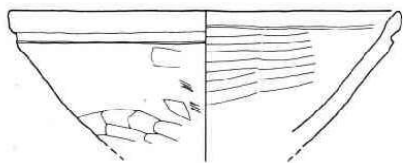
1 (坏12)




2 (坏8)



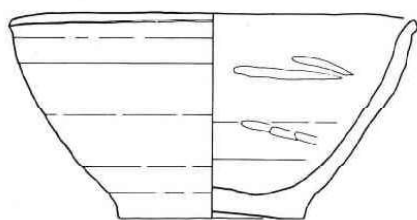
1



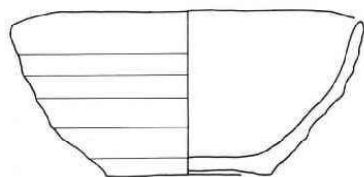
3 (坏71)



2



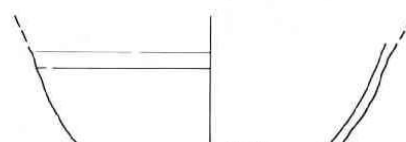
4 (坏29)



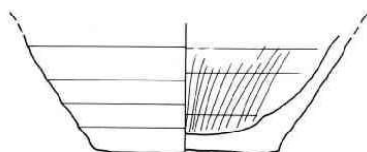
5 (坏33)



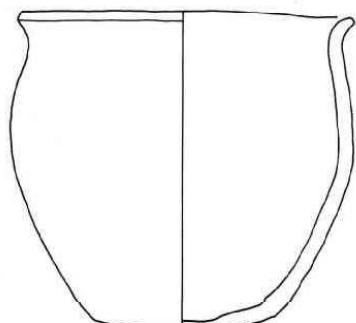

6 (坏103)



7 (坏48)



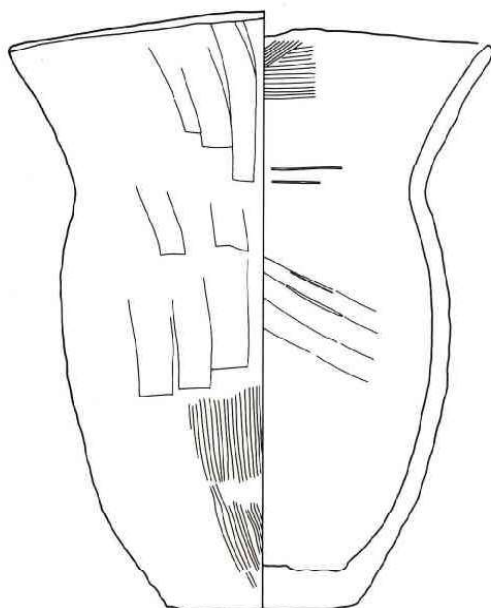
8 (坏81)



9 (甕8)



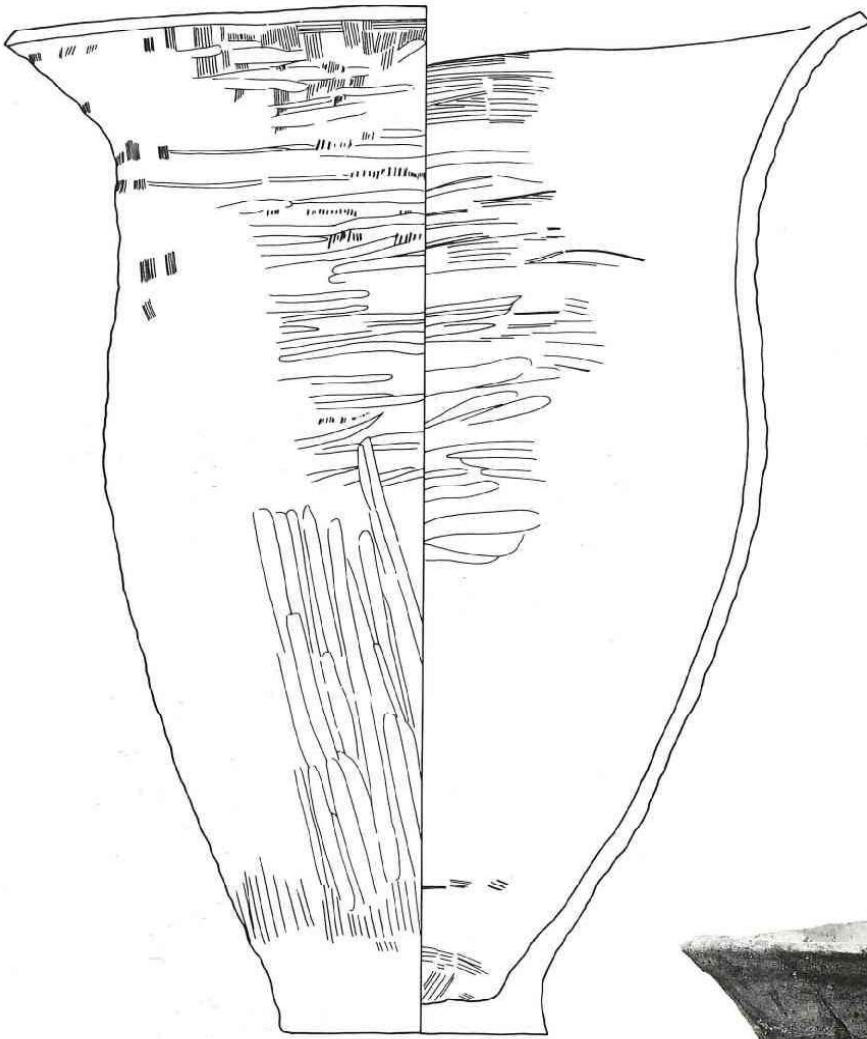
9




10 (甕16)



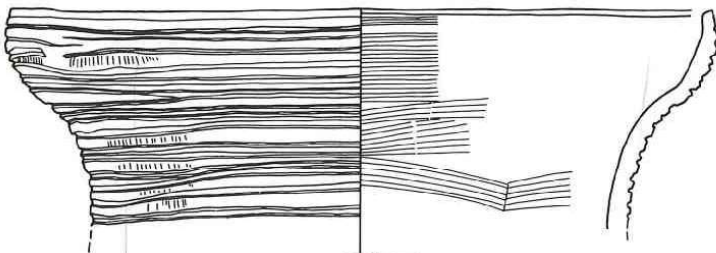
10



1 (甕39)

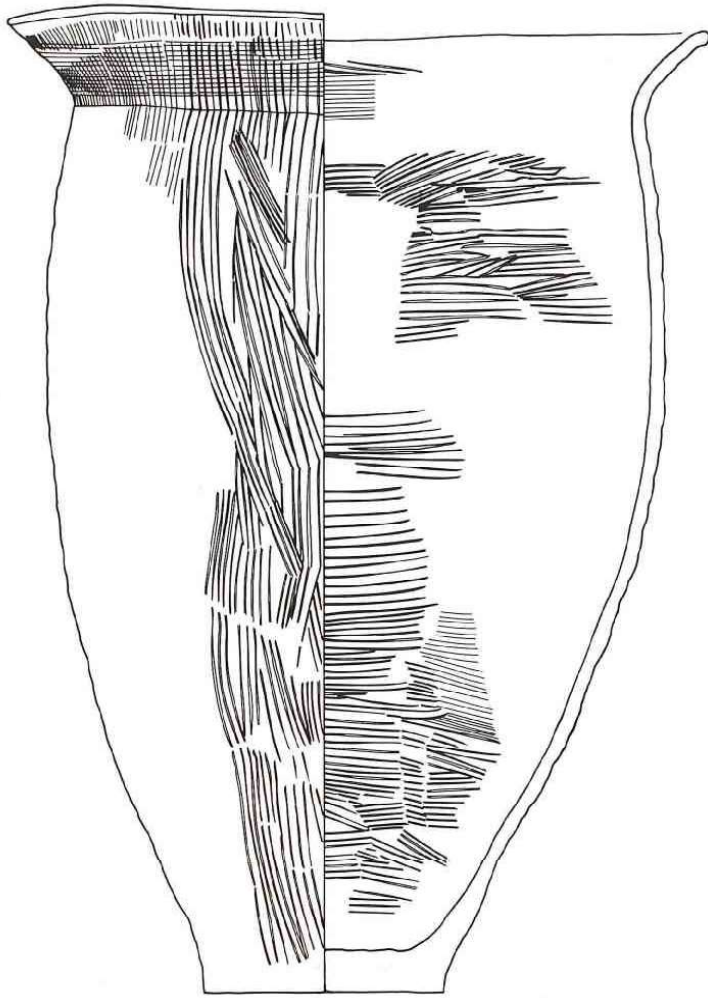


1



2 (甕176)

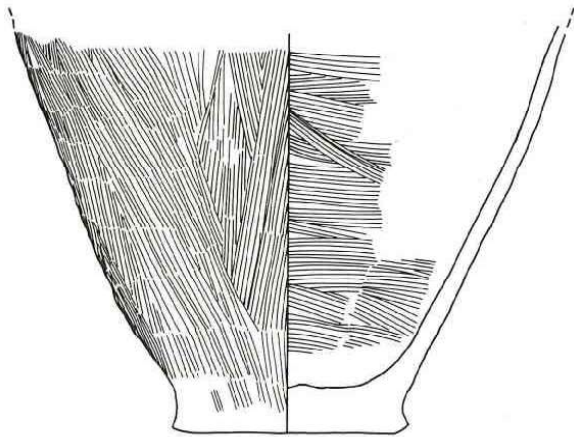
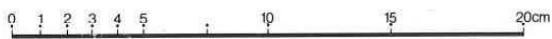
PL. 図-129 5号竪穴住居跡などからの出土土器 ③ [()内は個体番号]



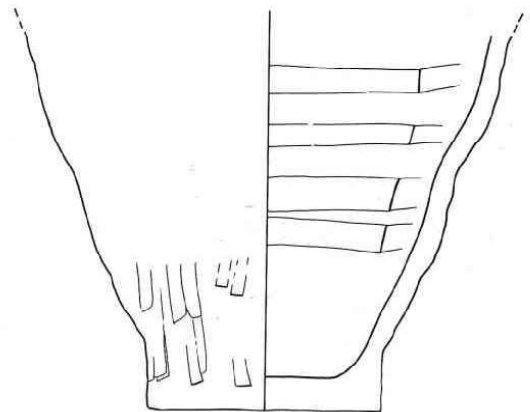
1 (壺40)



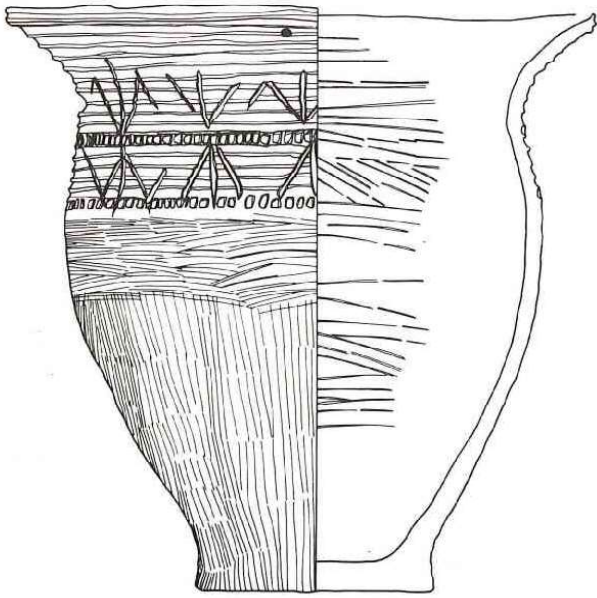
1



2 (壺44)



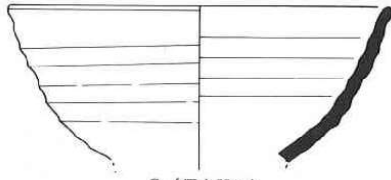
3 (壺74)



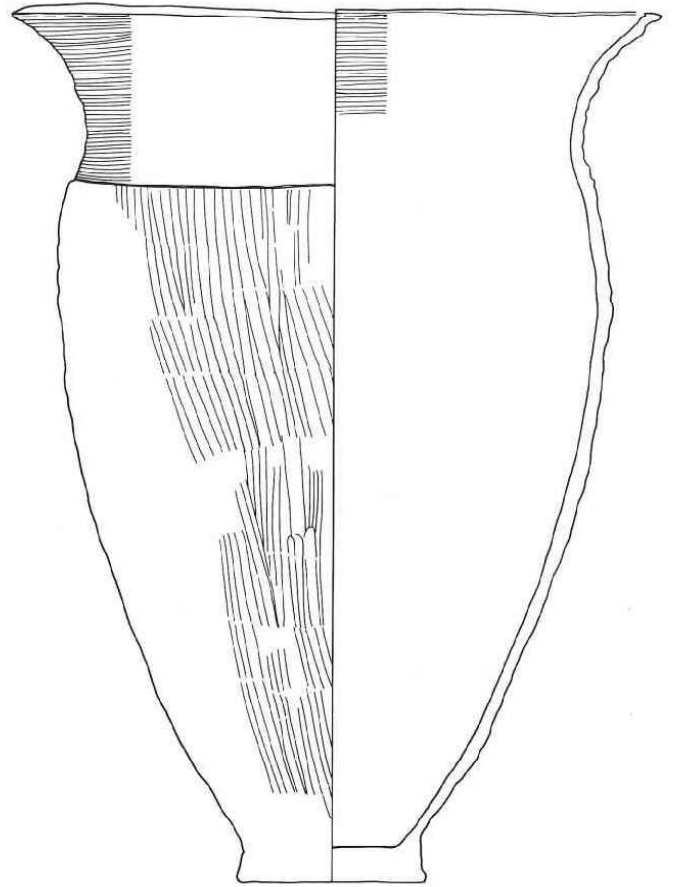
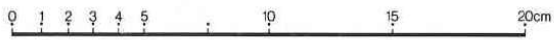
1 (甕17)



1



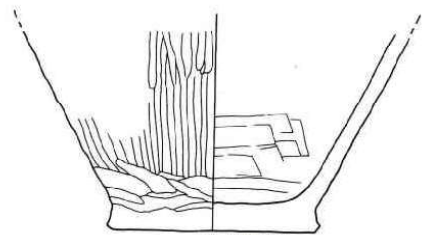
2 (須恵器11)



3 (甕24)

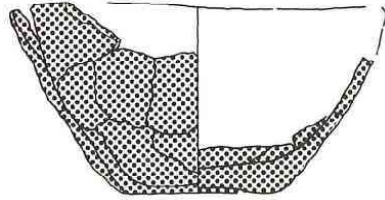
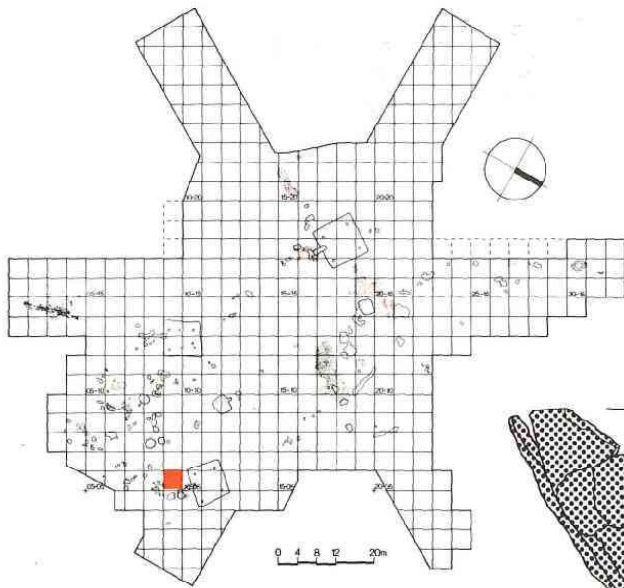


3



4 (甕103)

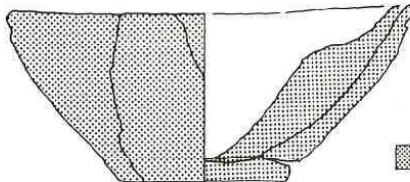
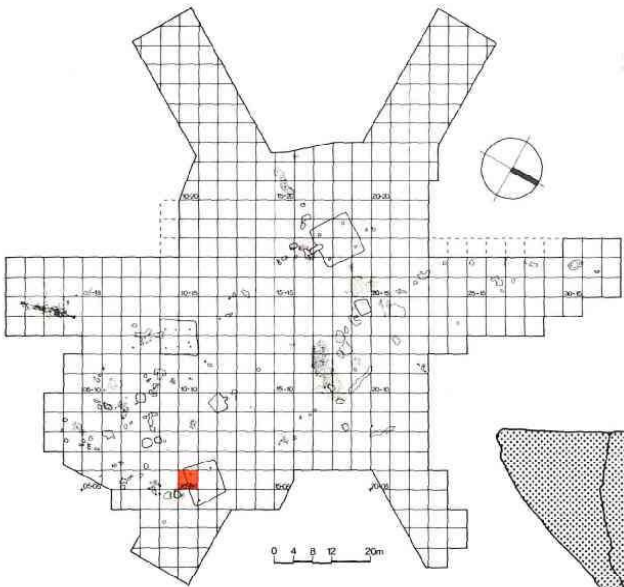
PL. ②-131 個体番号環2の破片分布図



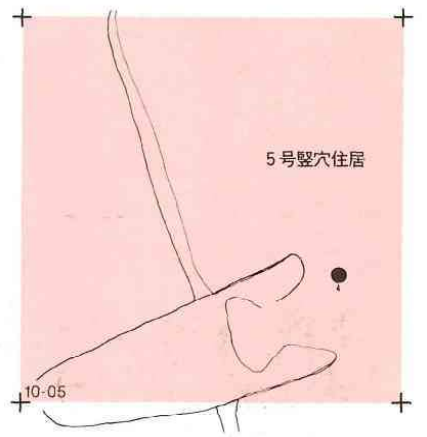
1号土壌周辺の焼土・炭化物




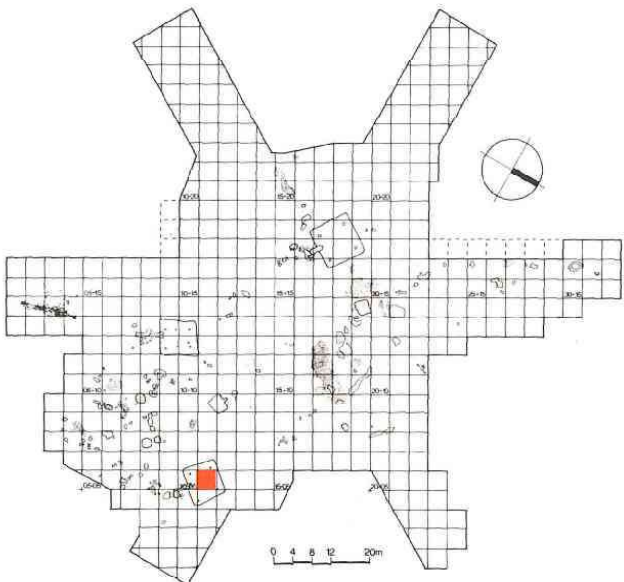
PL. ②-132 個体番号環8の破片分布図



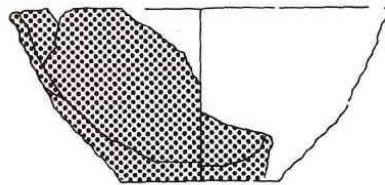
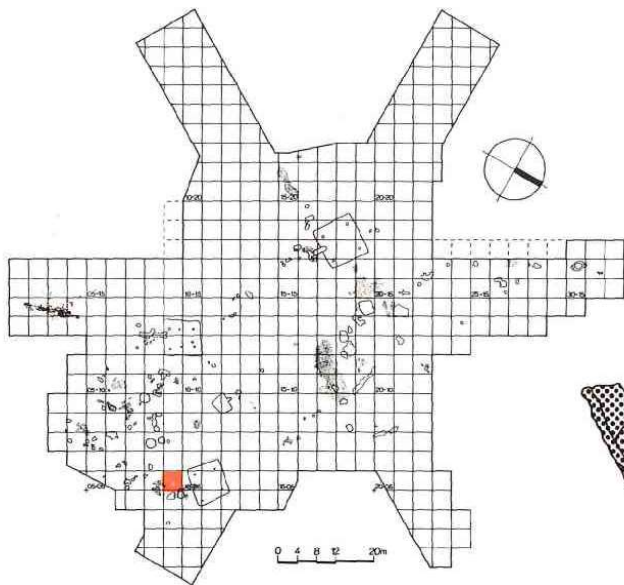
5号竪穴住居跡




PL. ②-133 個体番号環12の破片分布図



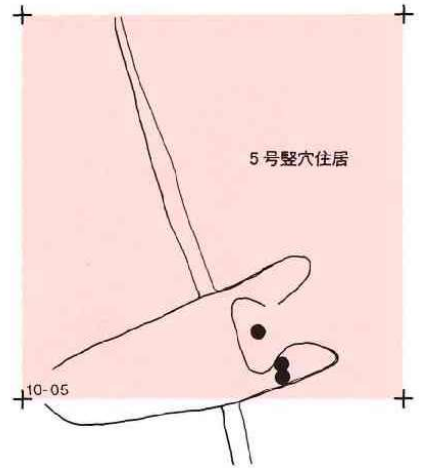
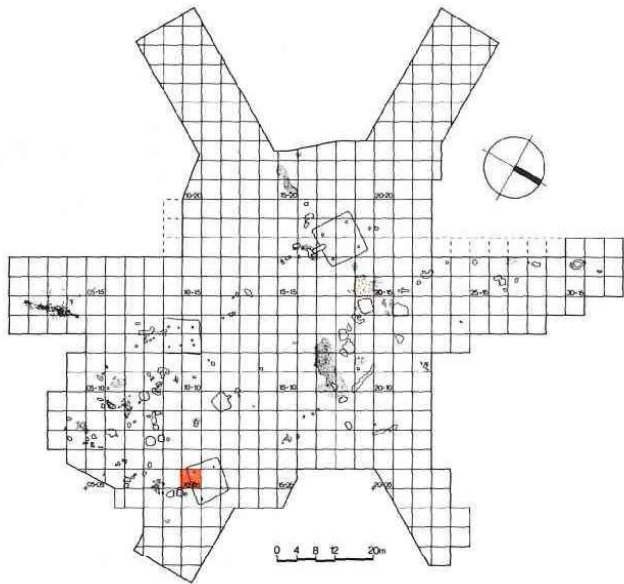
PL. ②-134 个体番号环19の破片分布図




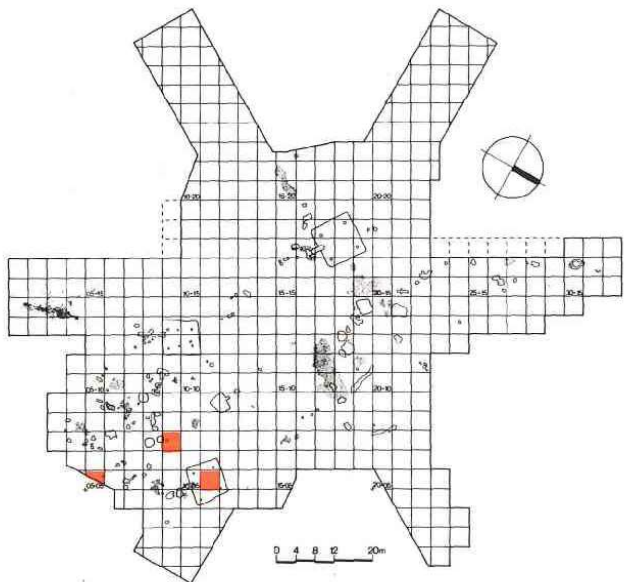
■ 1号土壙周辺の焼土・炭化物



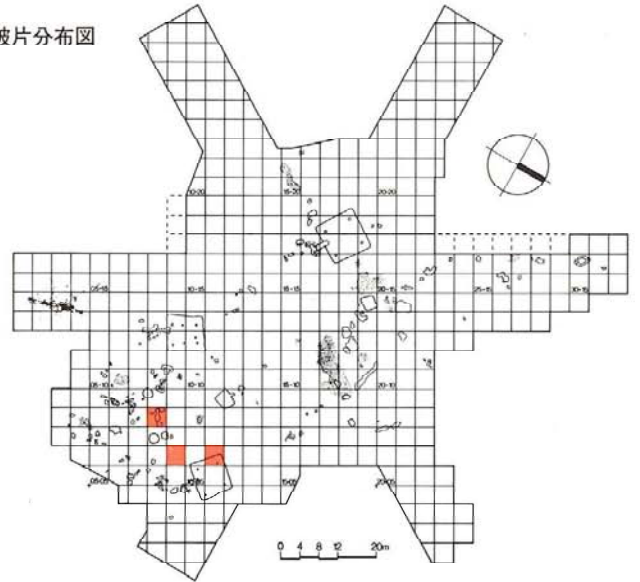
PL. ②-135 个体番号环29の破片分布図



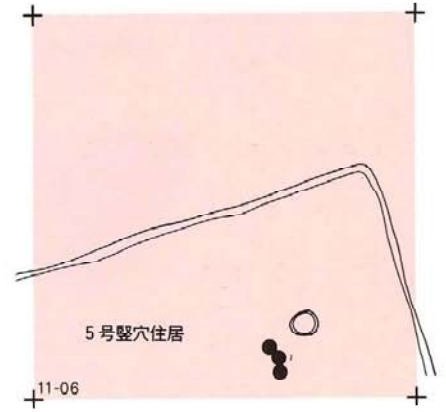

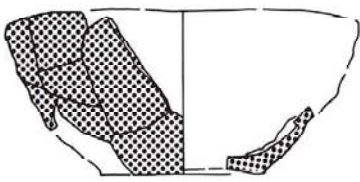
PL. ②-136 个体番号环112の破片分布図



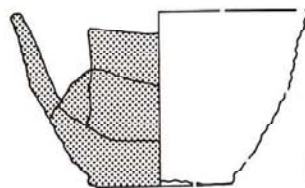

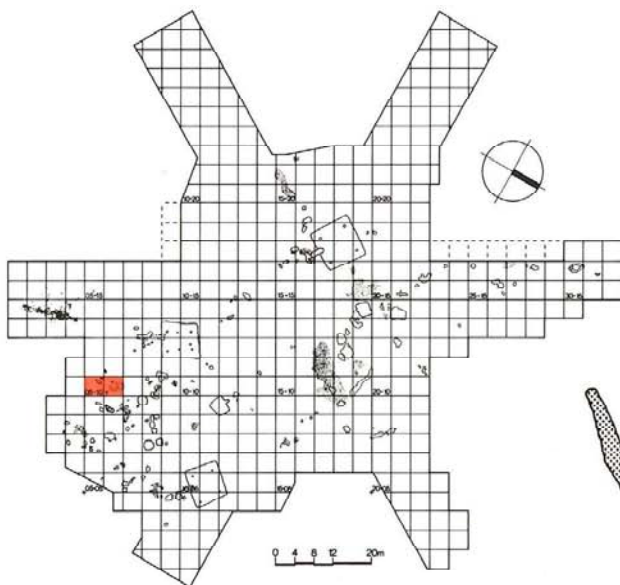
PL. ②-137 個体番号坏33の破片分布図



5号竖穴住居跡

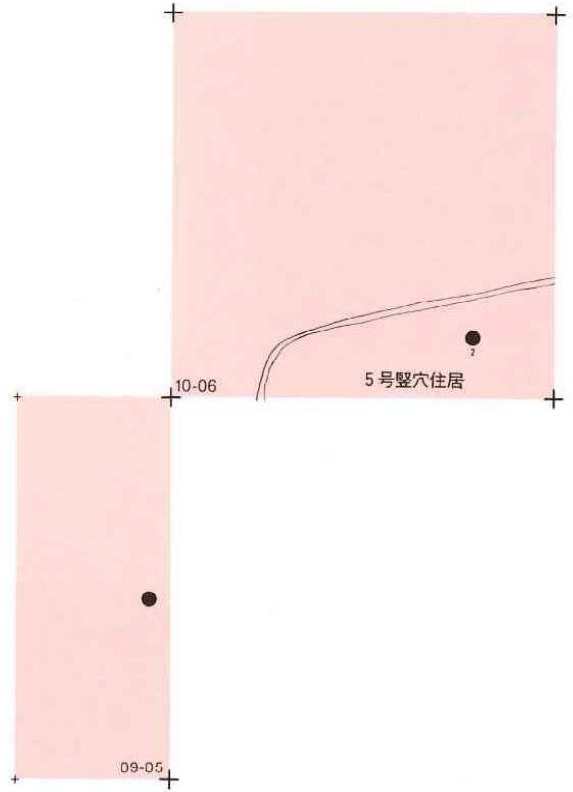
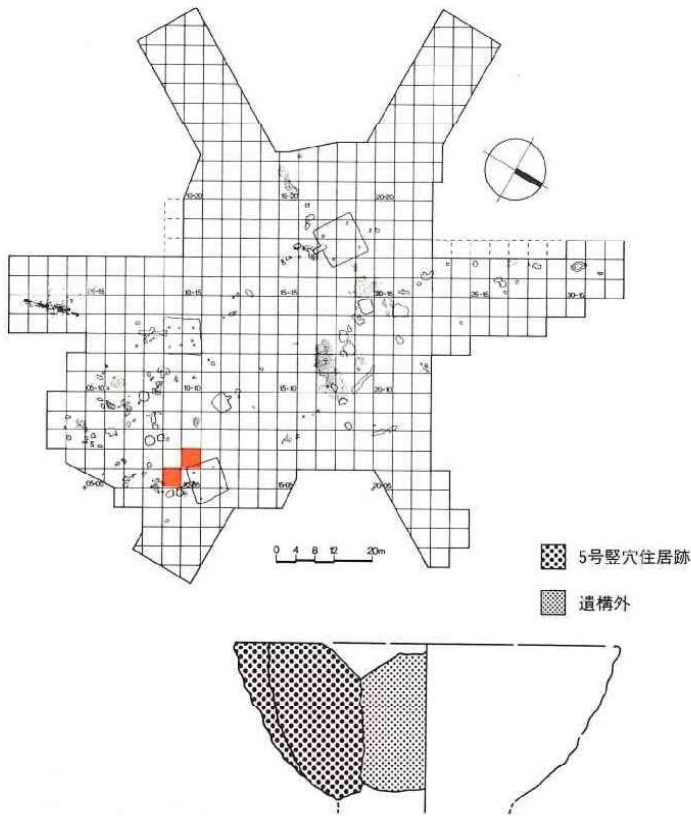


PL. ②-138 個体番号須恵器4の破片分布図



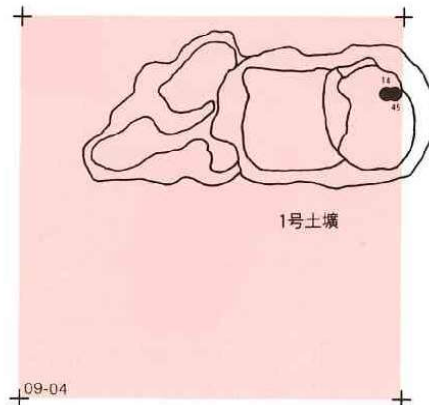
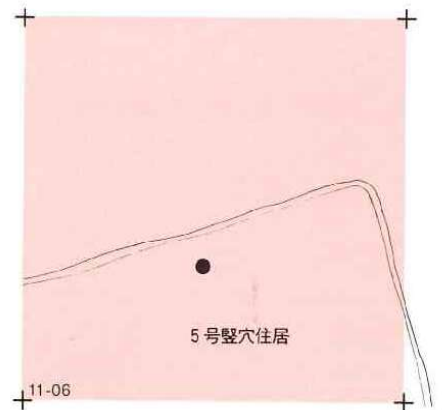
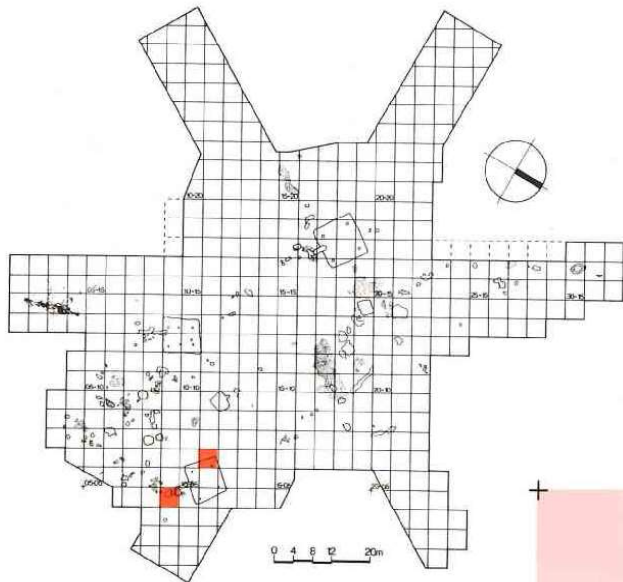
炭化物16

PL. ②-139 个体番号須恵器Ⅰの破片分布図

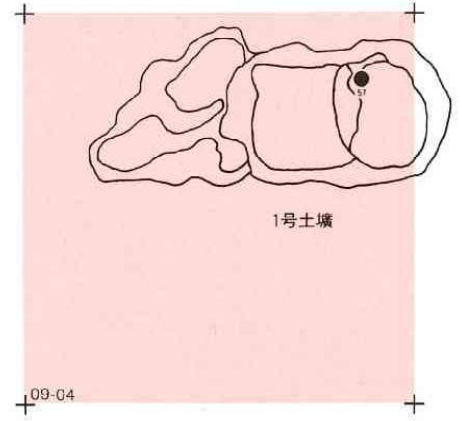
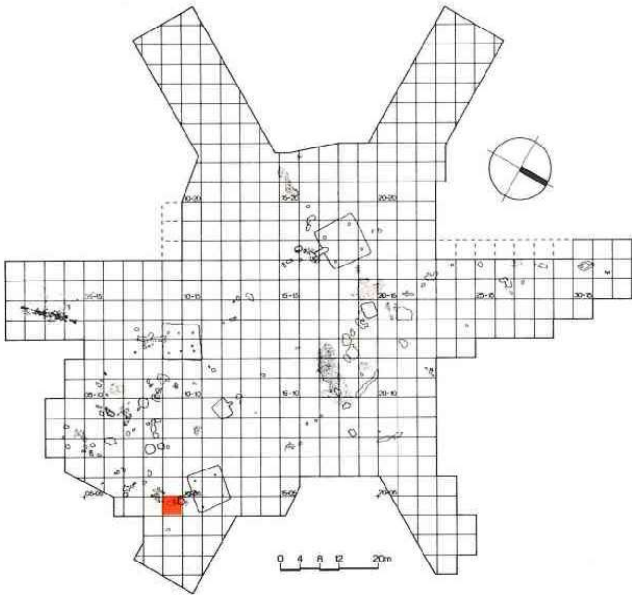


PL. ②-20 1号竖穴住居跡などからの出土土器 (()内は个体番号)


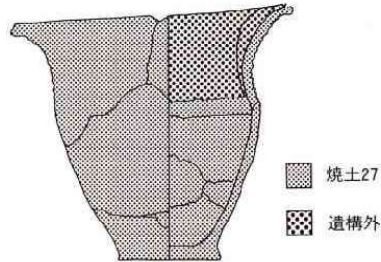
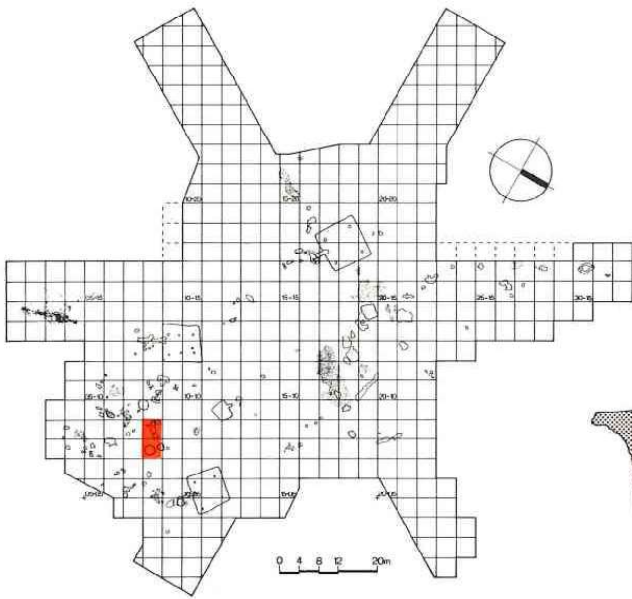
PL. ②-140 个体番号壺Ⅰの破片分布図



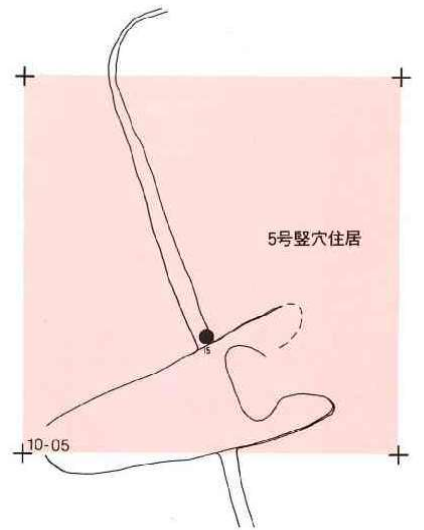
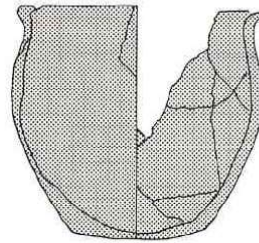
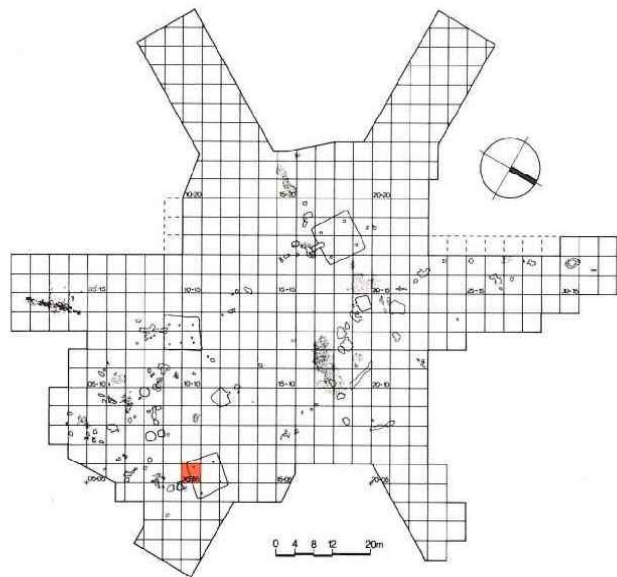
PL. 図-141 個体番号2の破片分布図



PL. 図-142 個体番号3の破片分布図

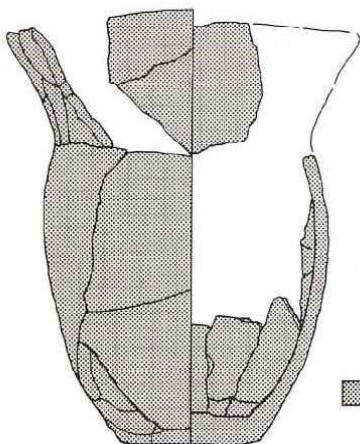
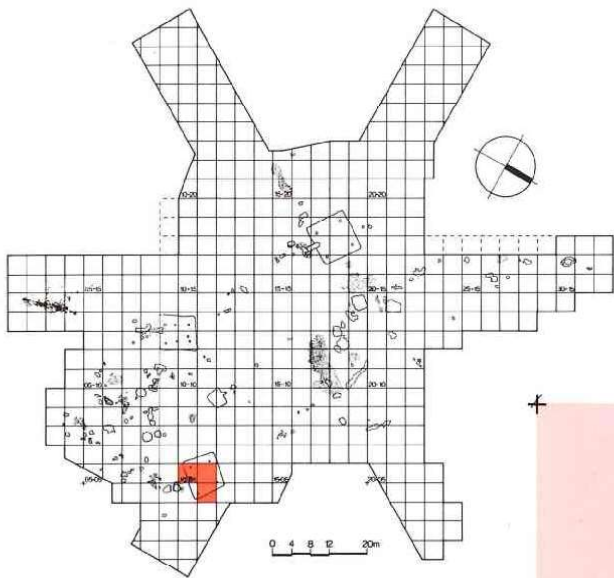


PL. 2-143 个体番号8の破片分布図

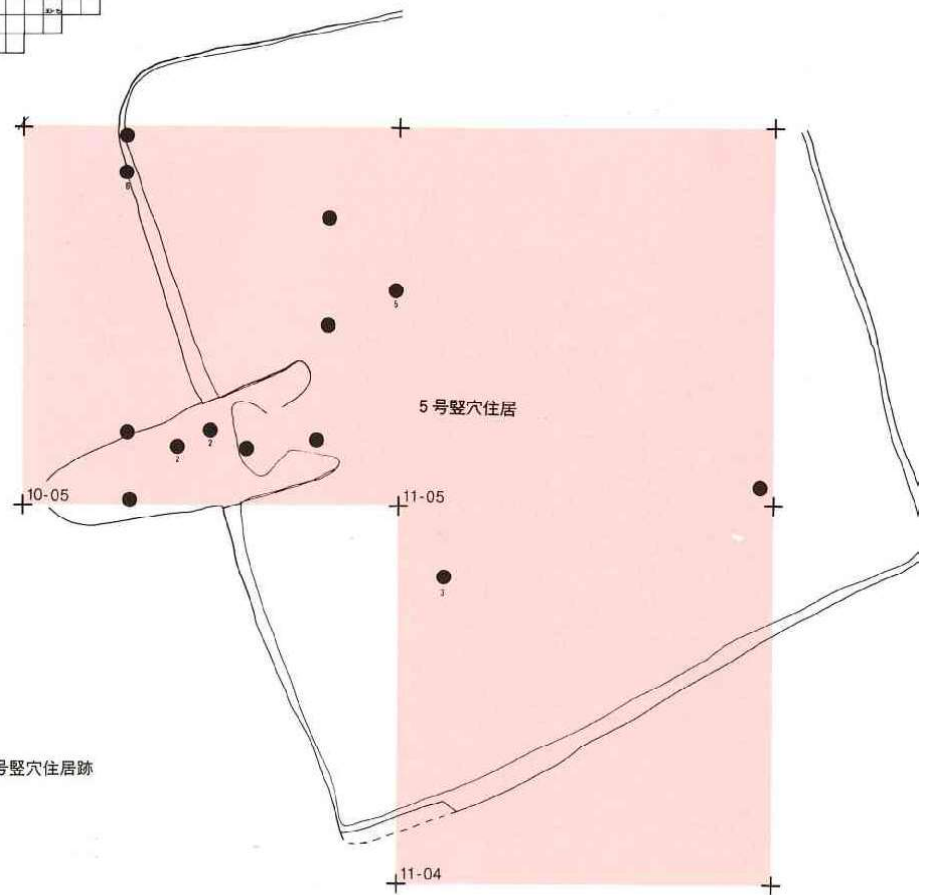


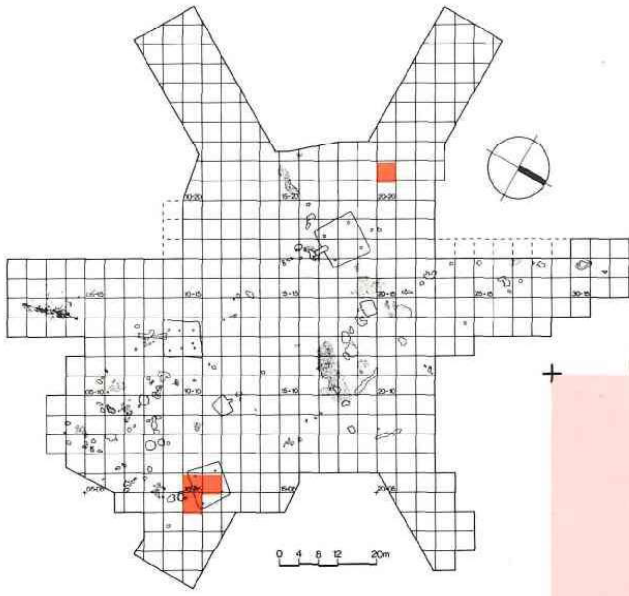
5号竖穴住居跡

PL. 2-144 个体番号16の破片分布図

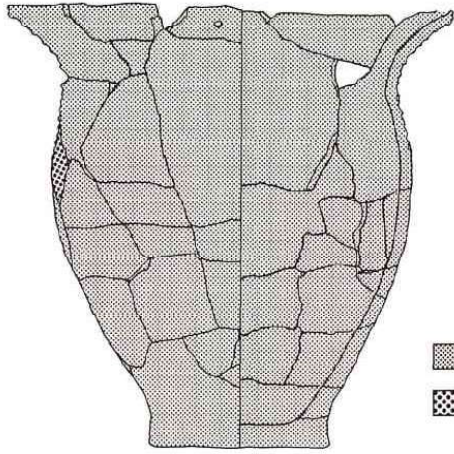


5号竖穴住居跡

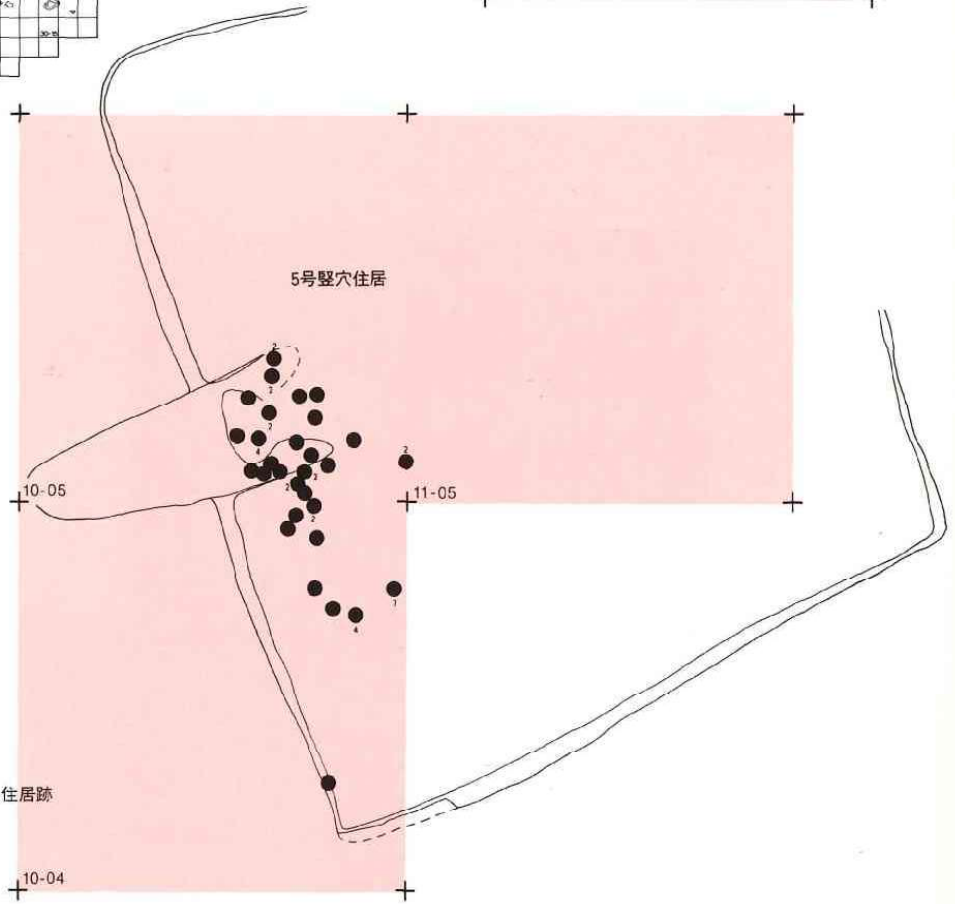




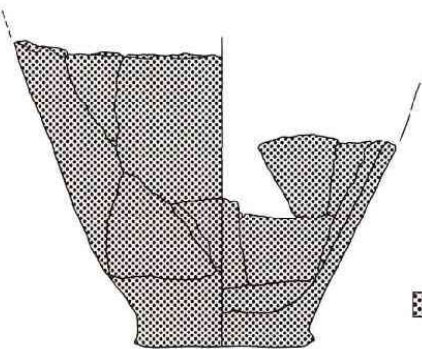
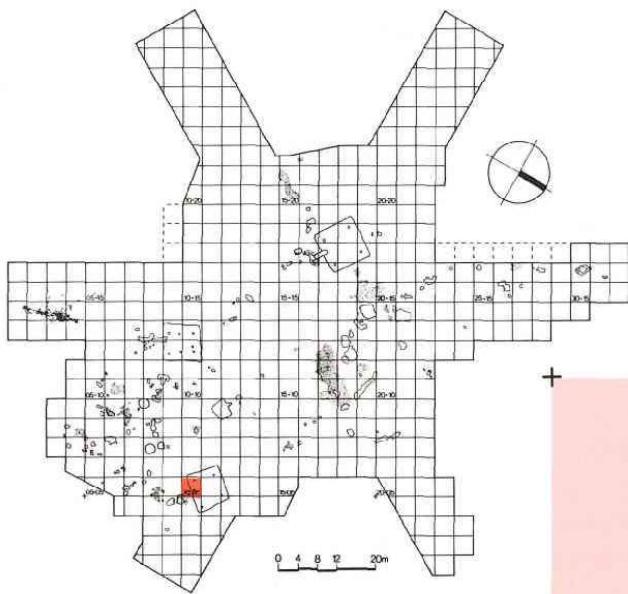
PL. 図-145 個体番号壺17の破片分布図



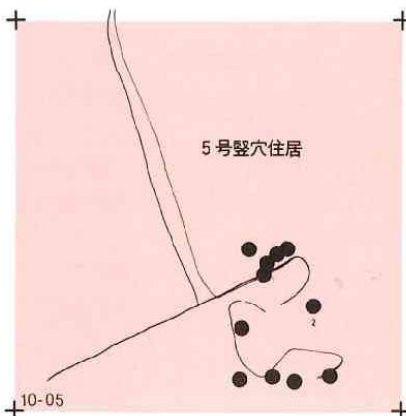
■ 5号竪穴住居跡
 ▨ 遺構外



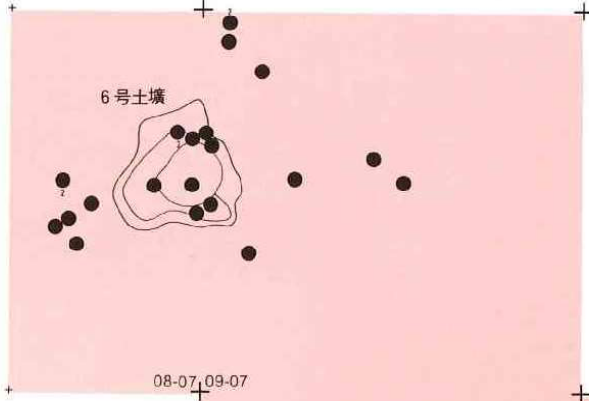
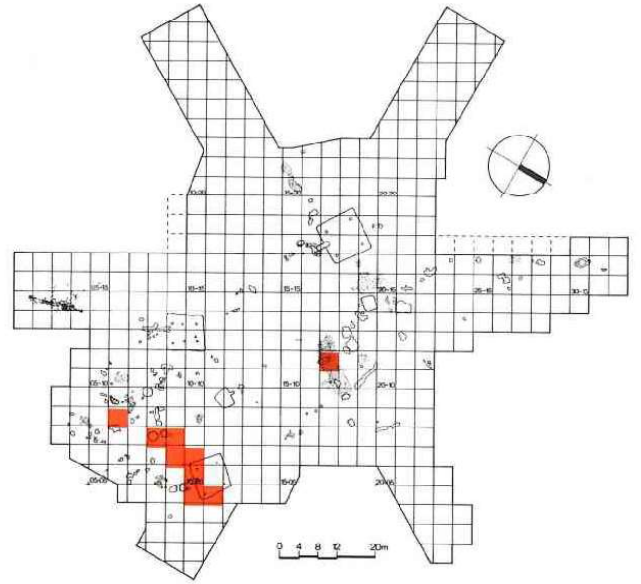
PL. 図-146 個体番号壺44の破片分布図



■ 5号竪穴住居跡



PL. ②-147 個体番号24の破片分布図

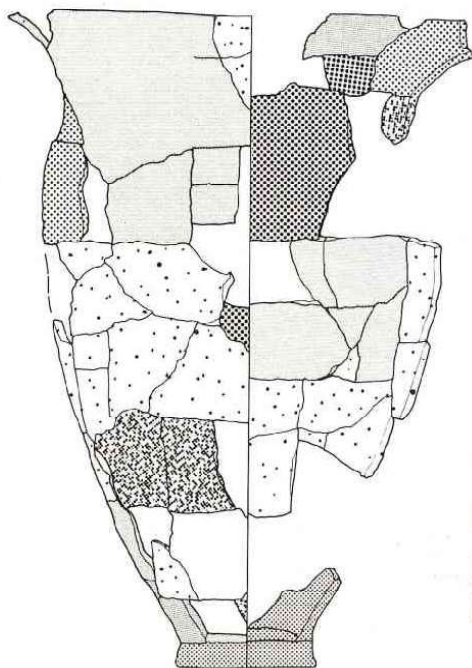


08-07, 09-07

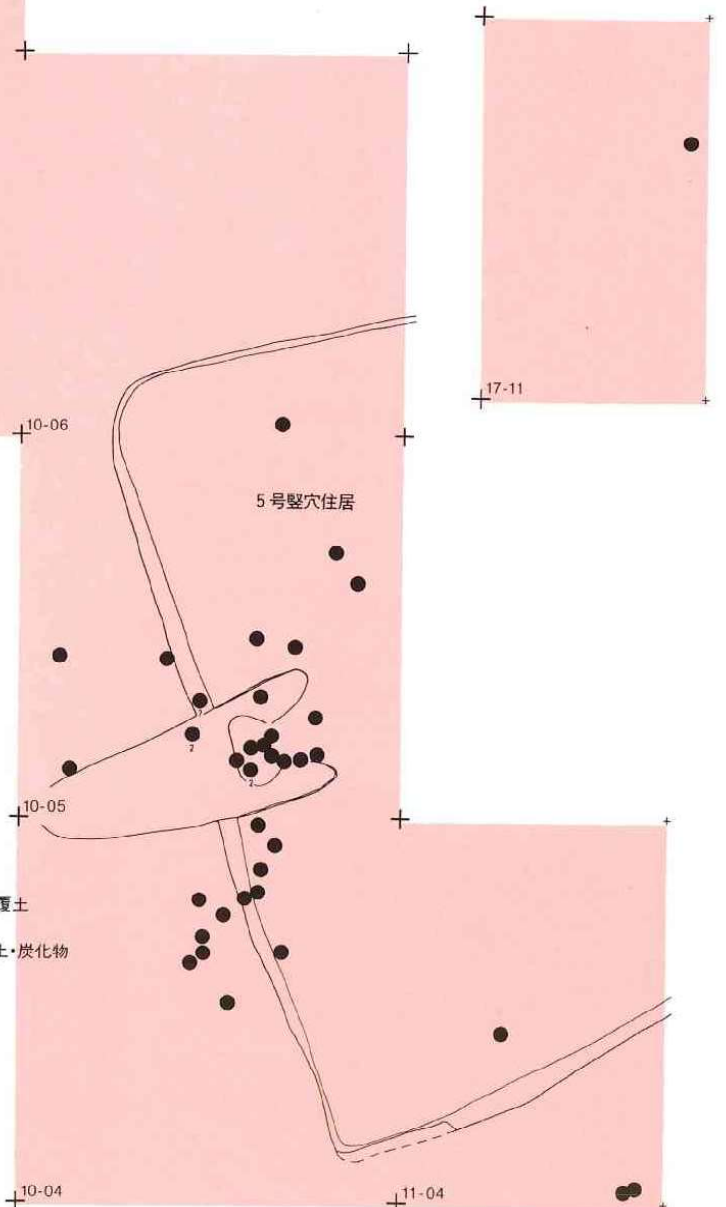
09-06

10-06

17-11



- 5号竪穴住居跡
- ▨ 5号竪穴住居跡の覆土
- ▩ 1号土壌周辺の焼土・炭化物
- ▧ 炭化物マウンド
- ▦ 6号土壌
- 遺構外

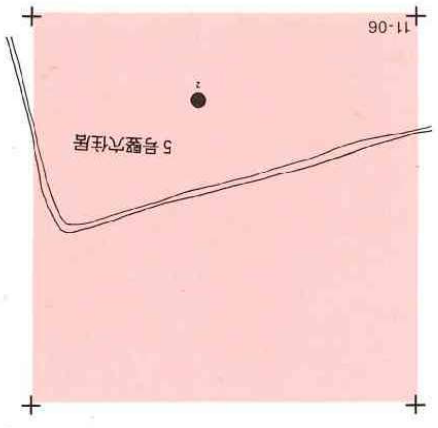
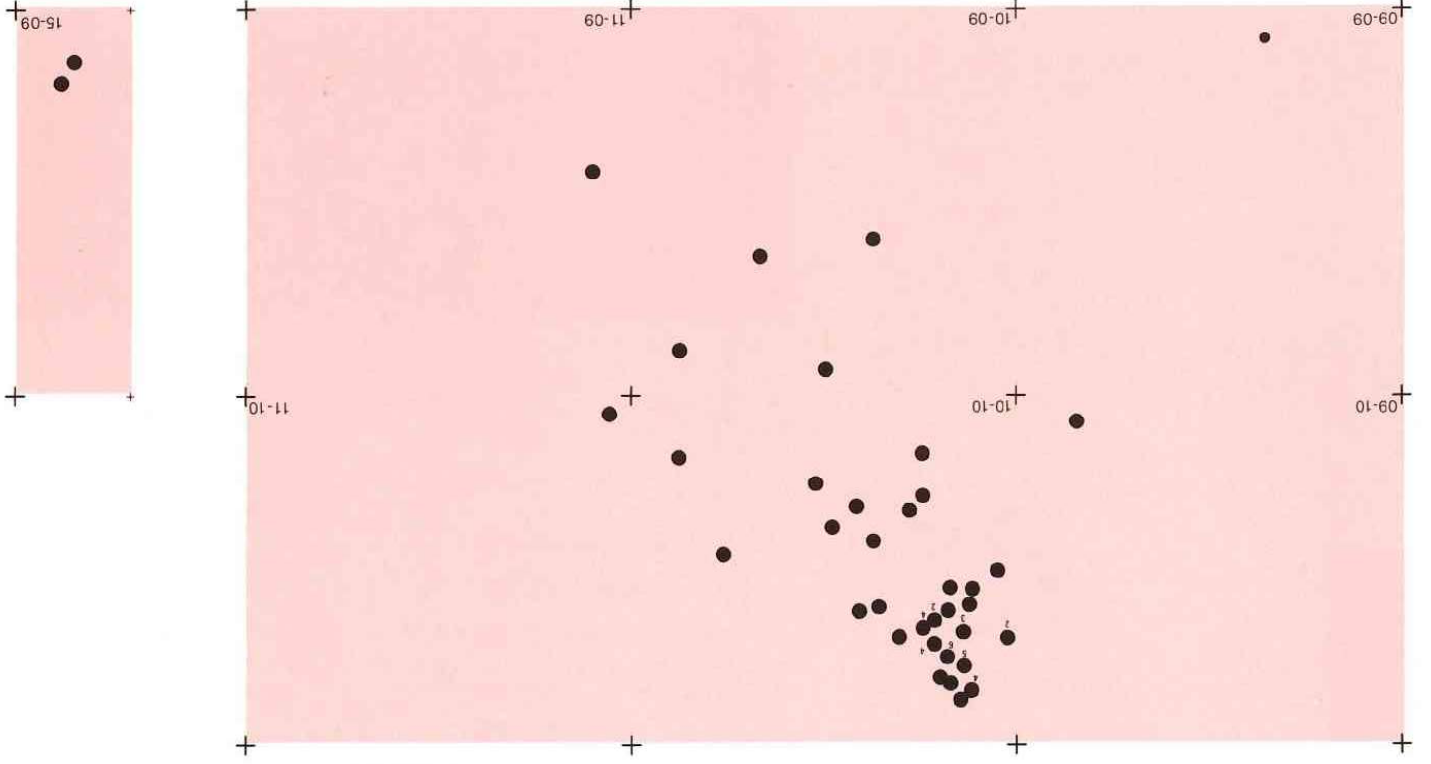
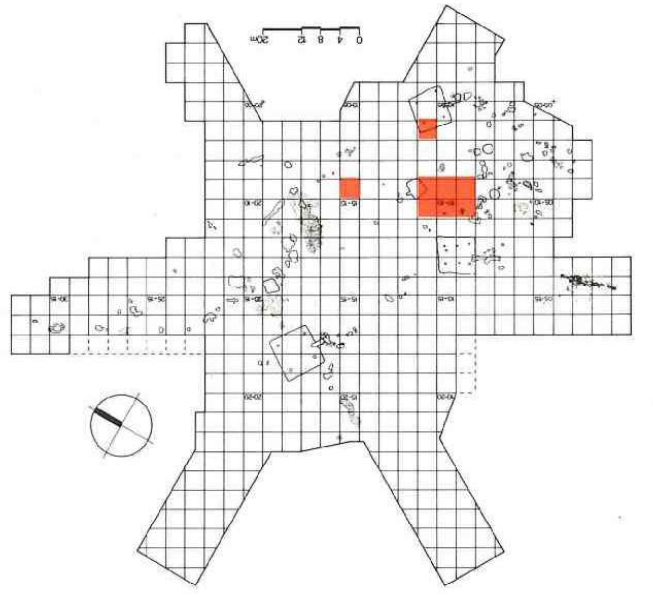
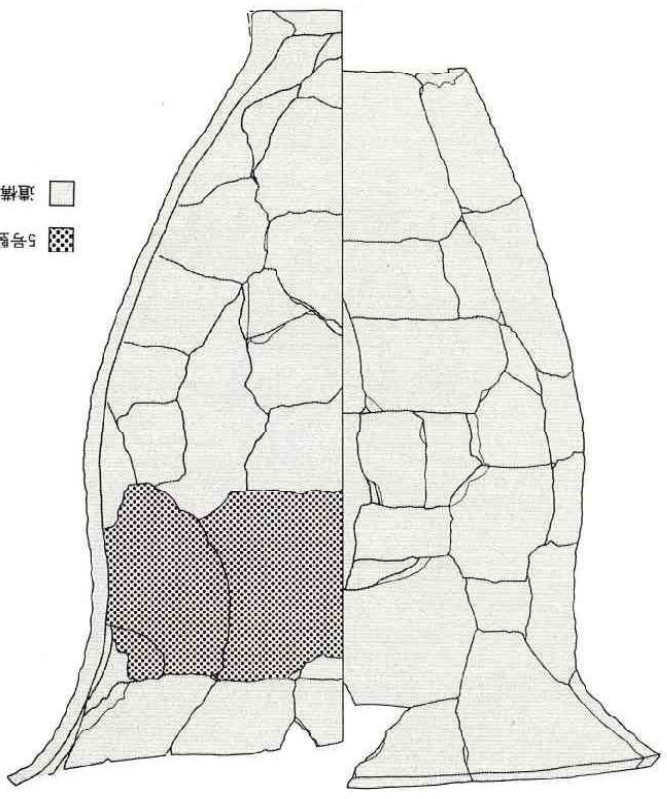


10-04

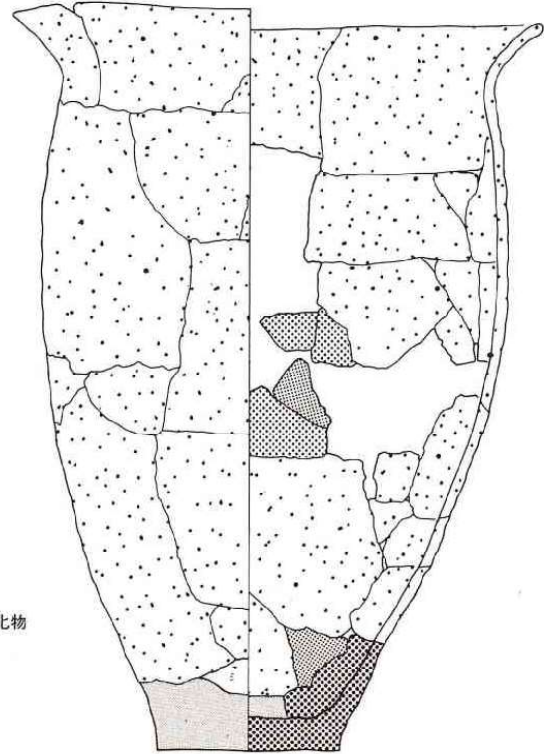

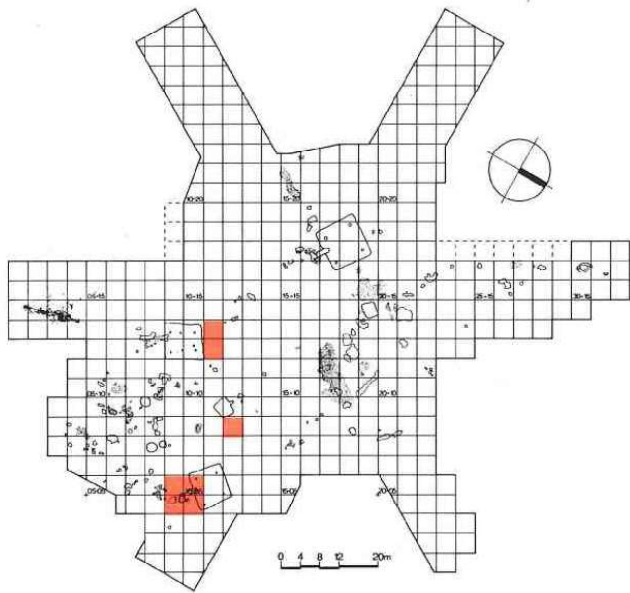
11-04




PL. ②-148 個体番号壺39の破片分布図

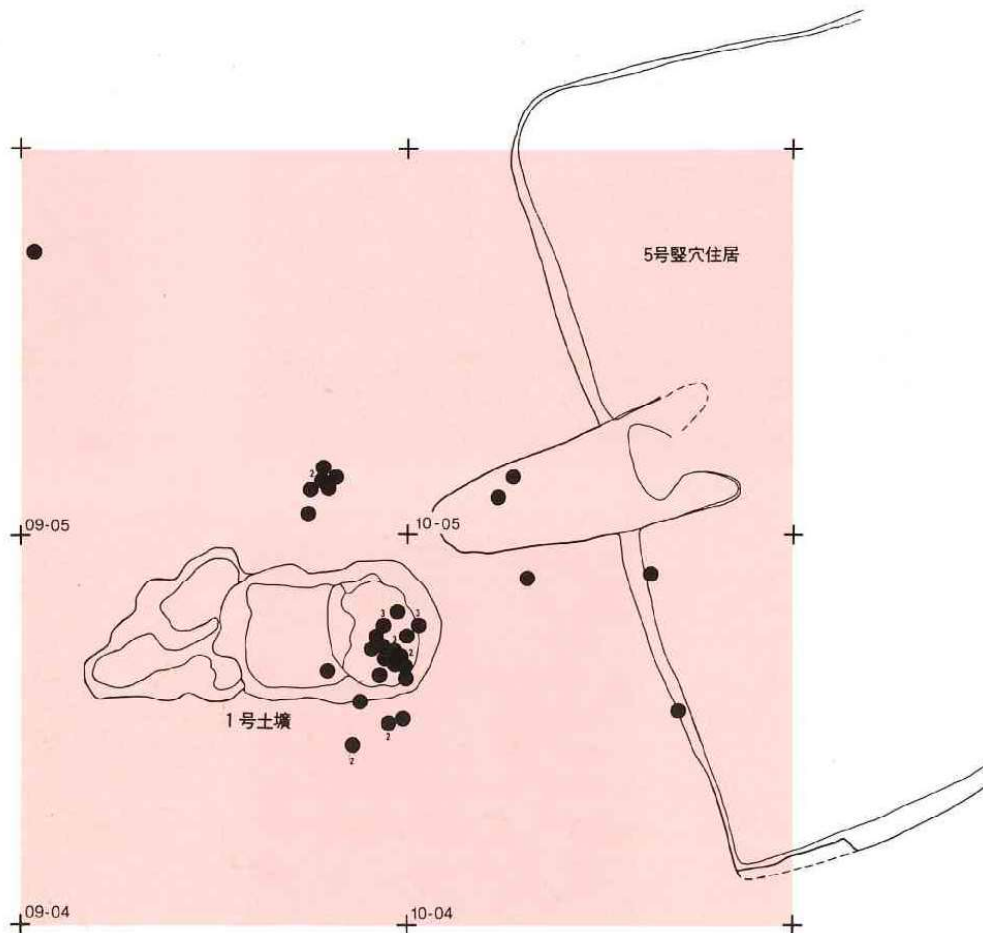
遺構外 □
5号壁穴住居跡 ㊦



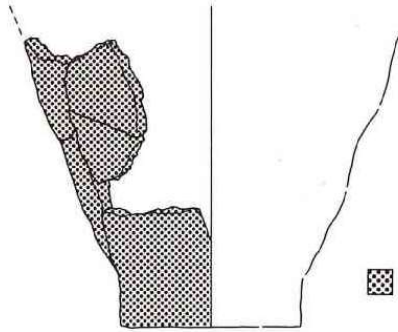
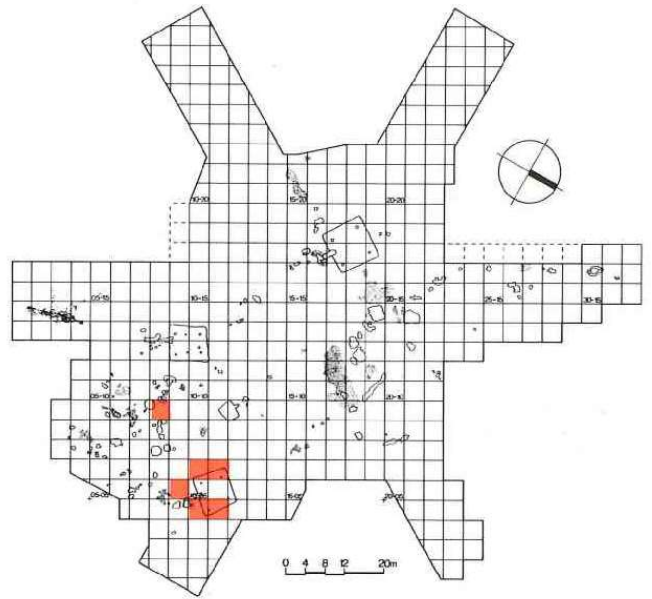

PL. 2-149 個体番号壺40の破片分布図



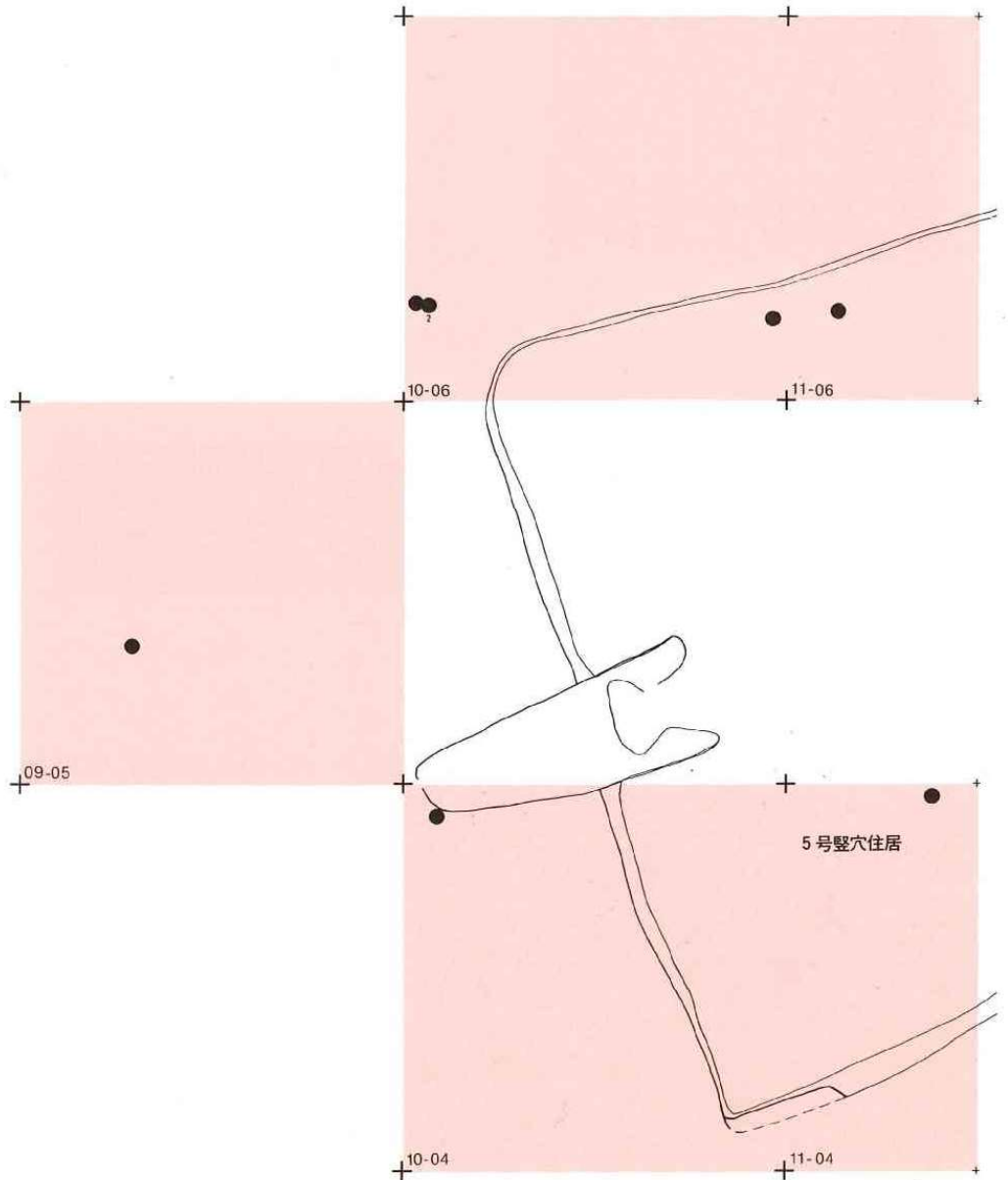
-  5号竖穴住居跡
-  1号土壌
-  1号土壌周辺の焼土・炭化物
-  3号竖穴住居跡付近
-  4号竖穴住居跡付近



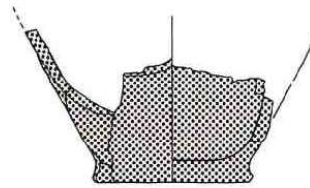
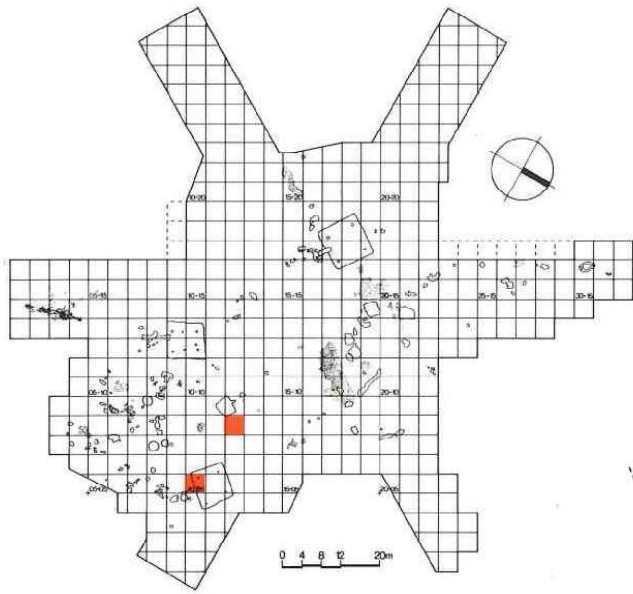
PL. 図-150 個体番号壺74の破片分布図



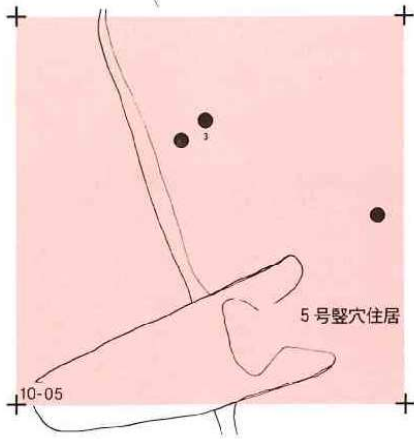
5号竪穴住居跡



PL. [2]-151 个体番号壺103の破片分布図



5号竪穴住居跡



PL. [2]-152 个体番号壺141の破片分布図

