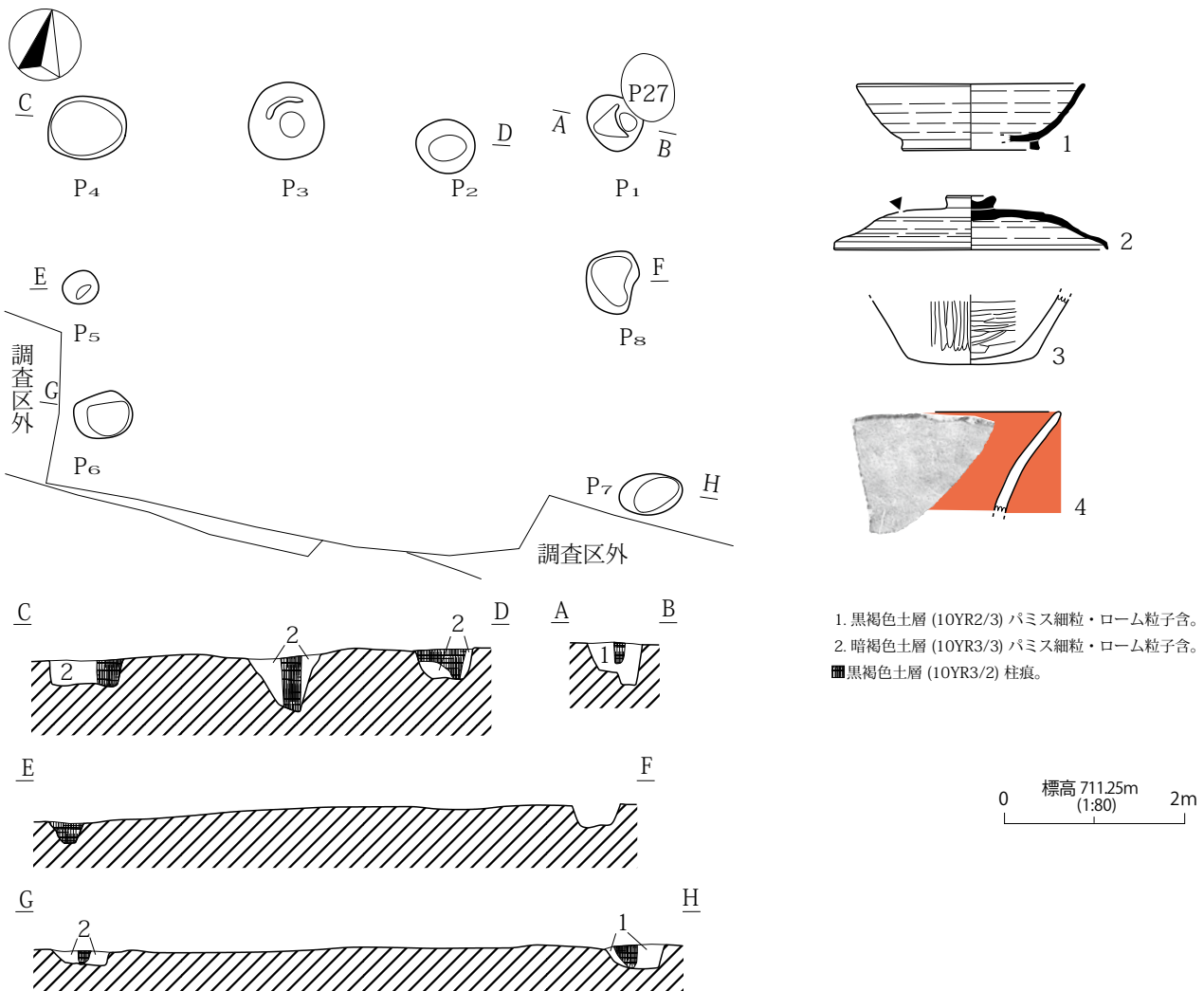
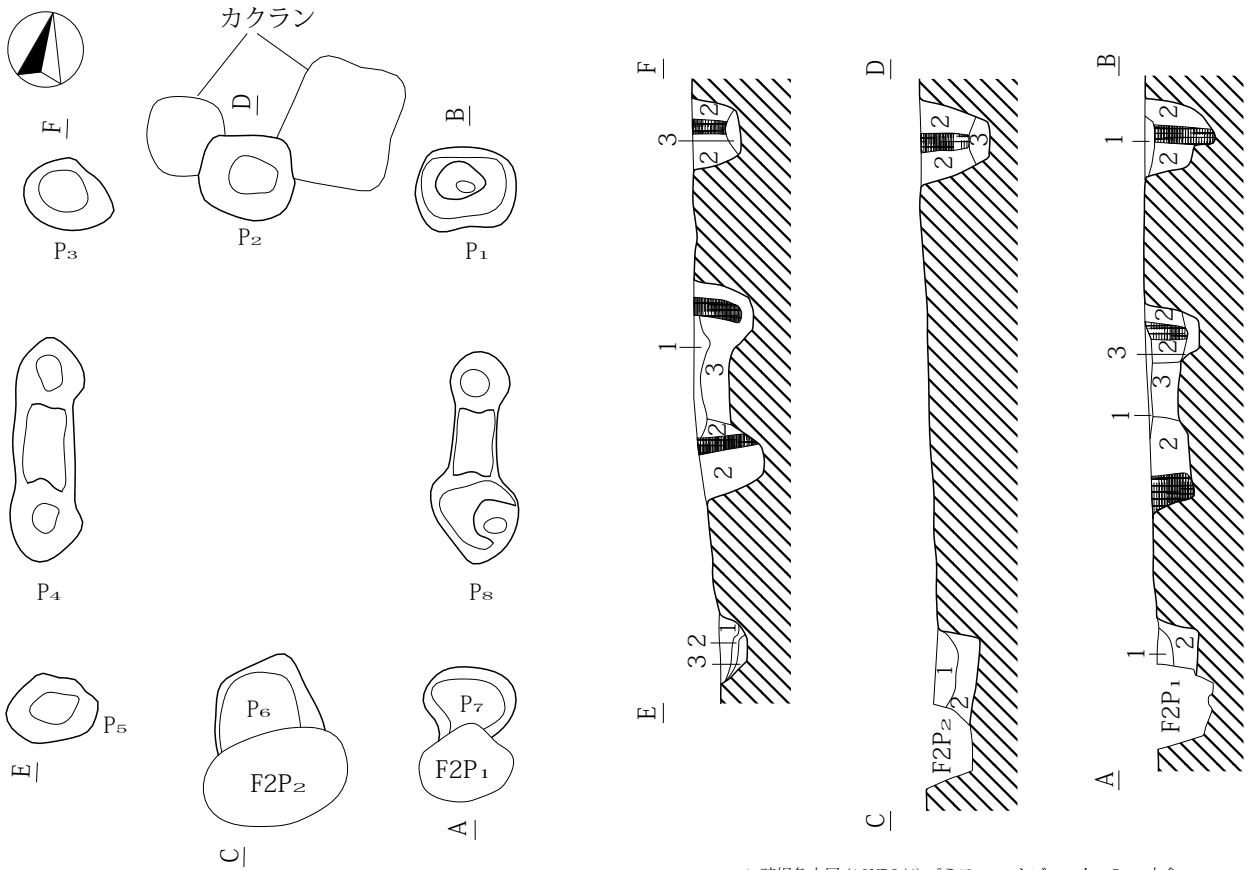


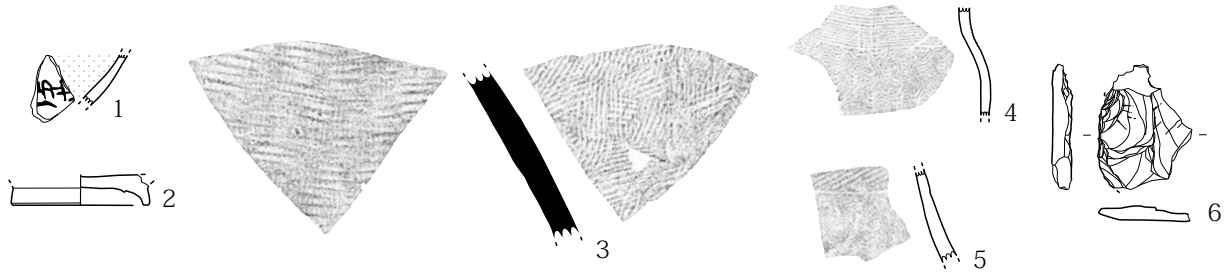
第 637 図 F2 号掘立柱建物址



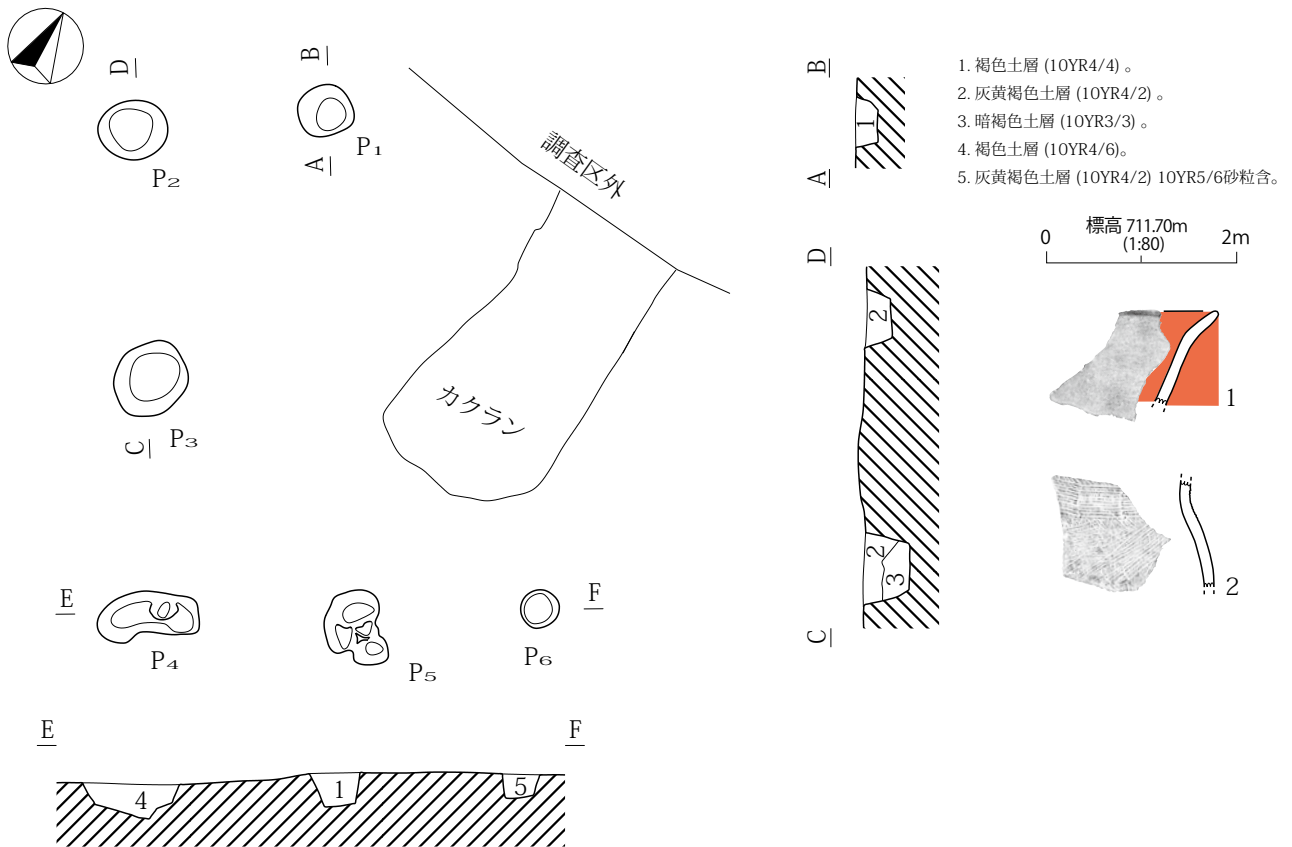
第 639 図 F4 号掘立柱建物址



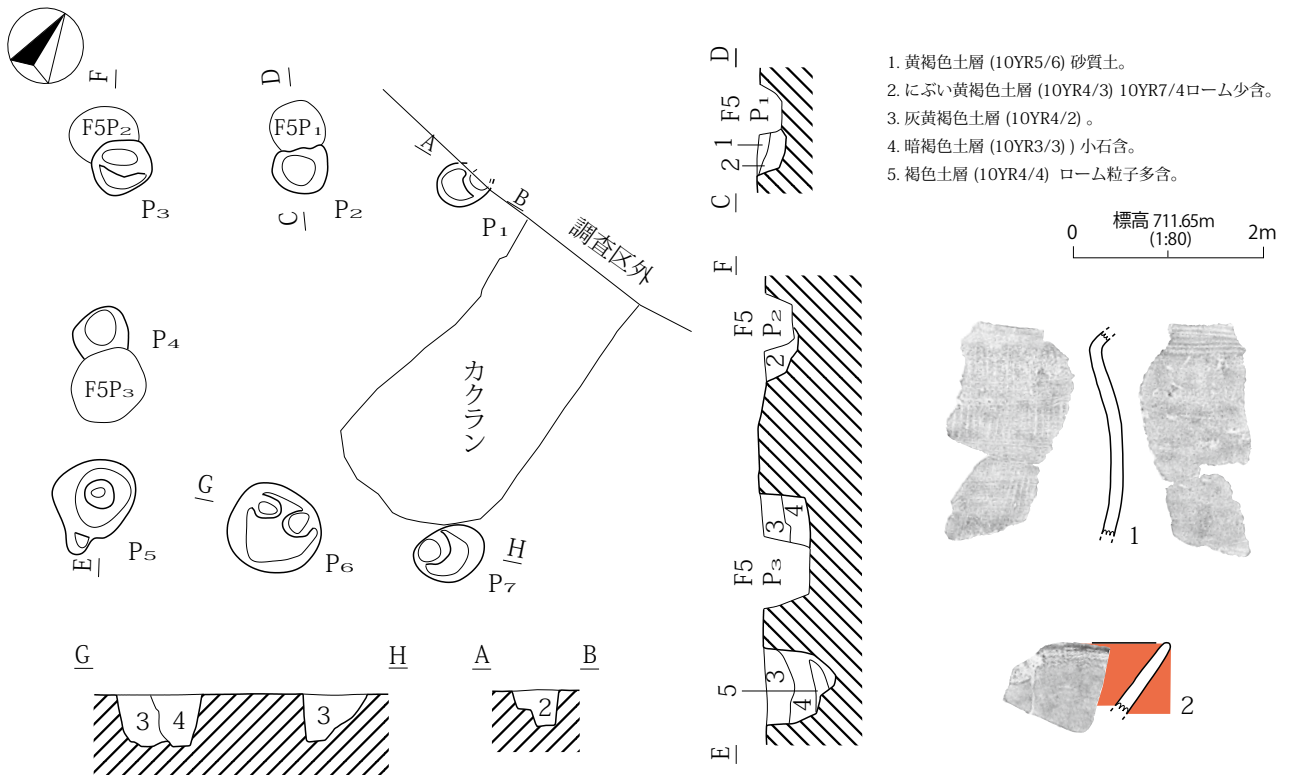
- 1. 暗褐色土層 (10YR3/4) パミス・ロームブロック φ5mm大含。
- 2. 灰黄褐色土層 (10YR4/2) パミス・ロームブロック含。
- 3. 10YR4/4・3/2 ロームブロック・黒色土ブロック混在。
- 暗褐色土層 (10YR3/3) 柱痕。



第638図 F3号掘立柱建物址

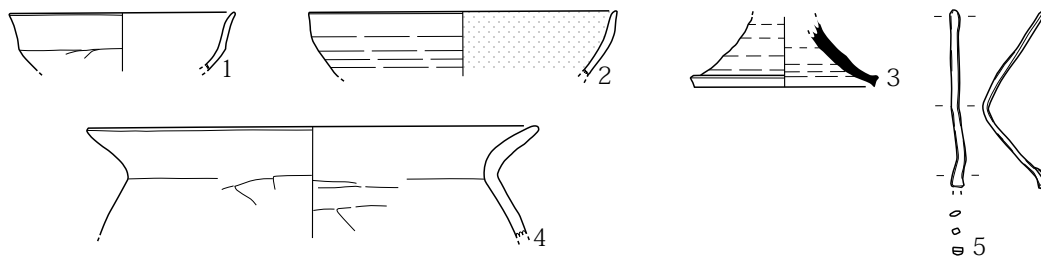
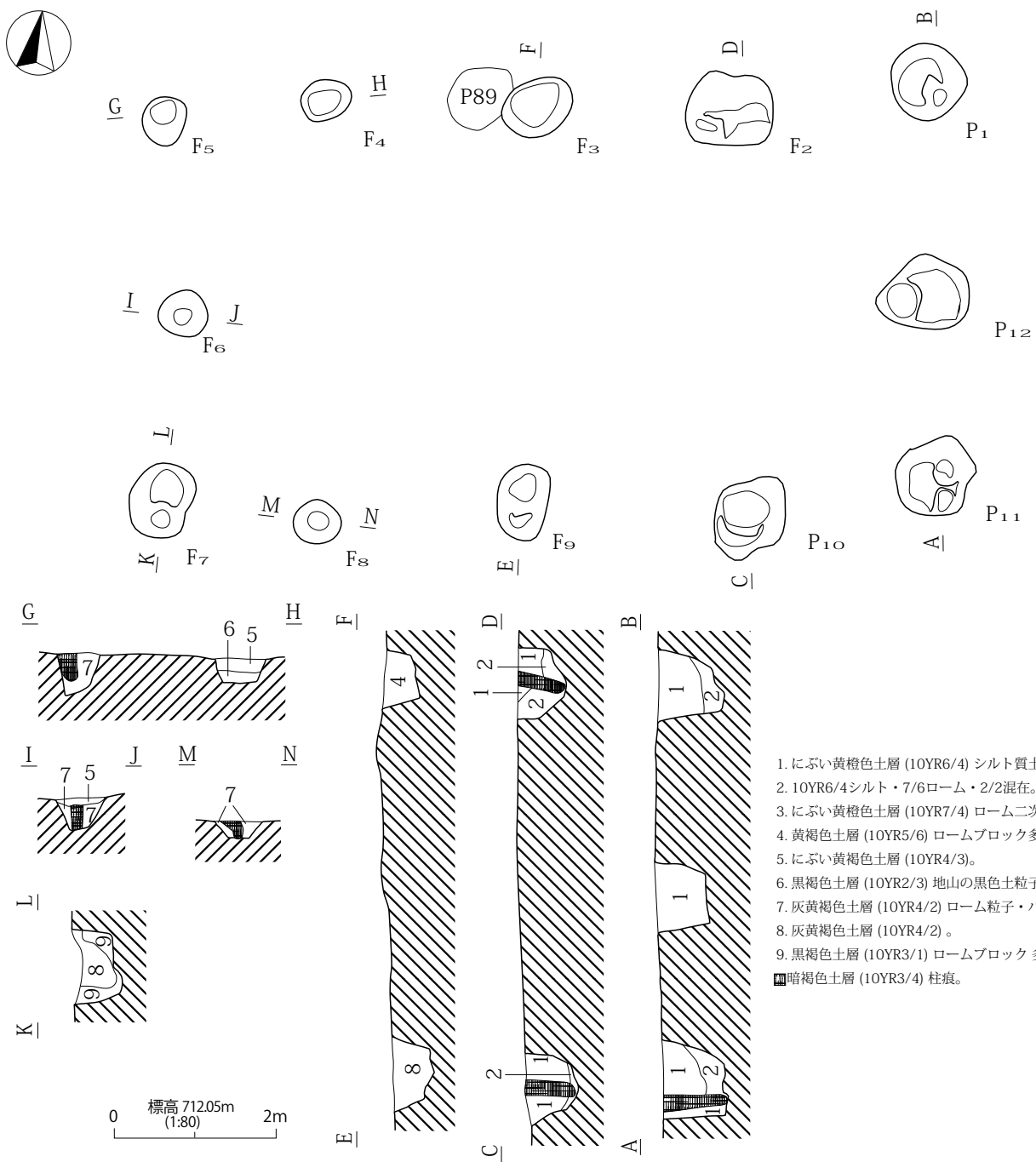


第 640 図 F5号掘立柱建物址

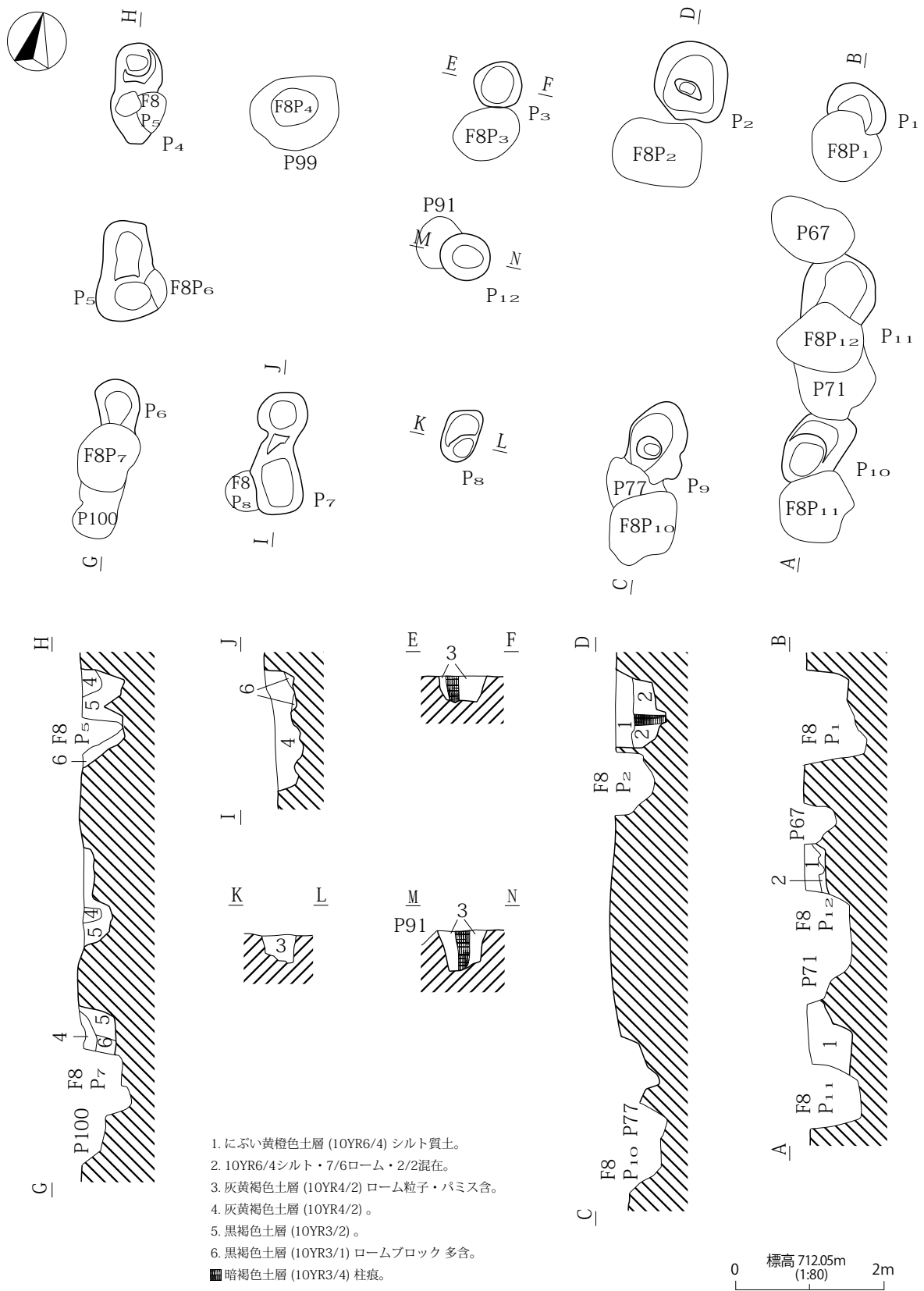


第 641 図 F6号掘立柱建物址

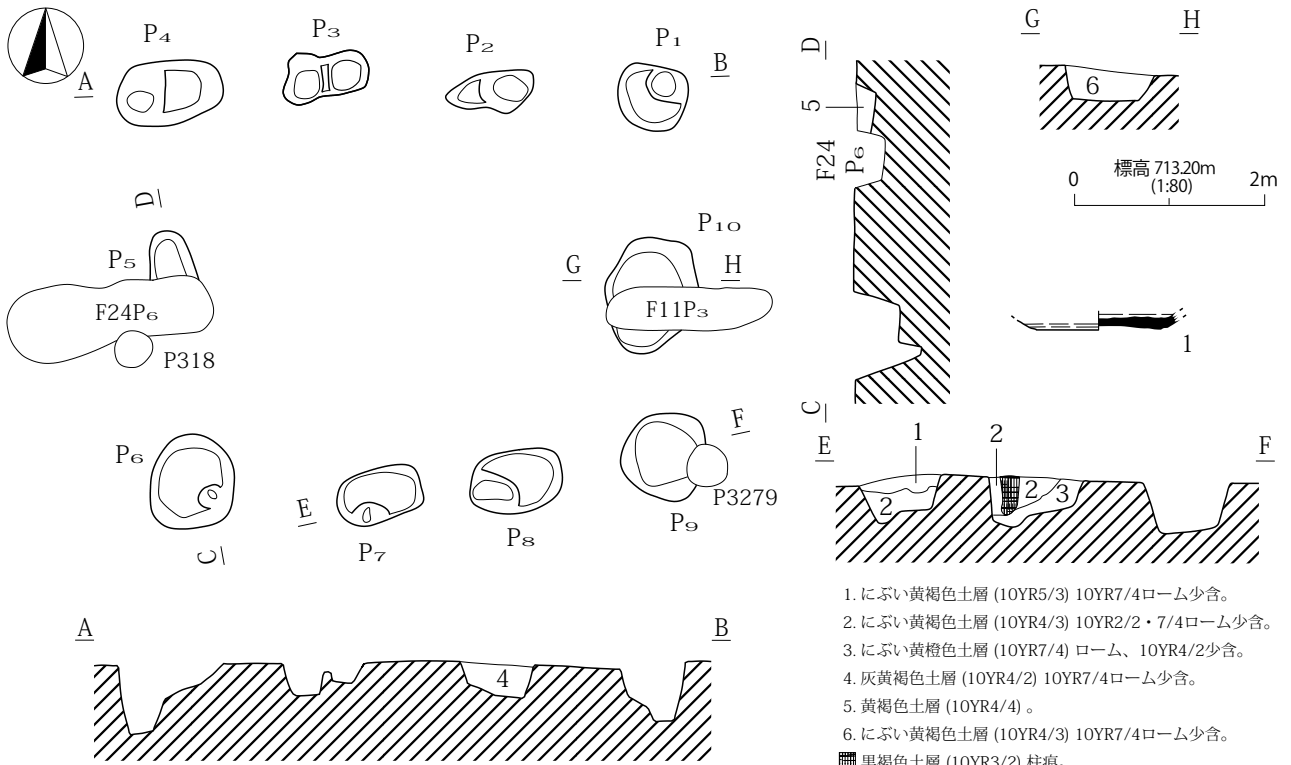




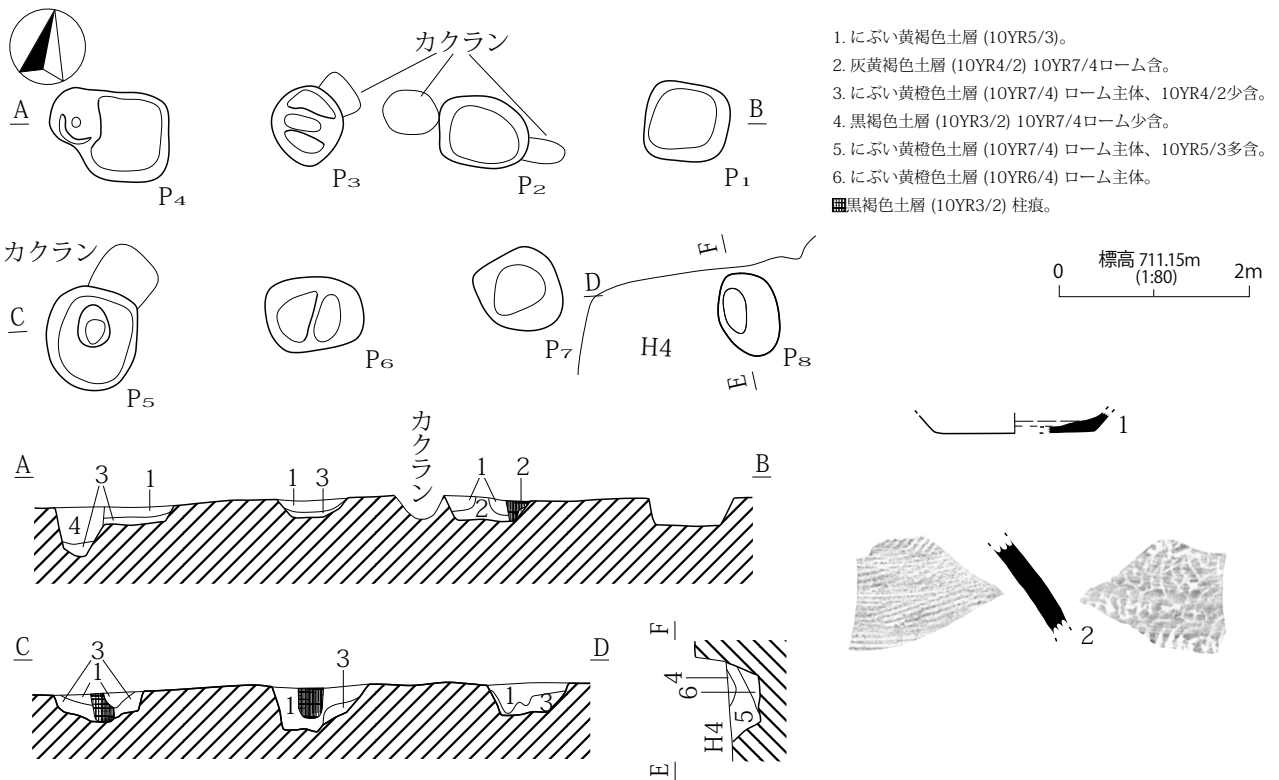
第 643 図 F8 号掘立柱建物址



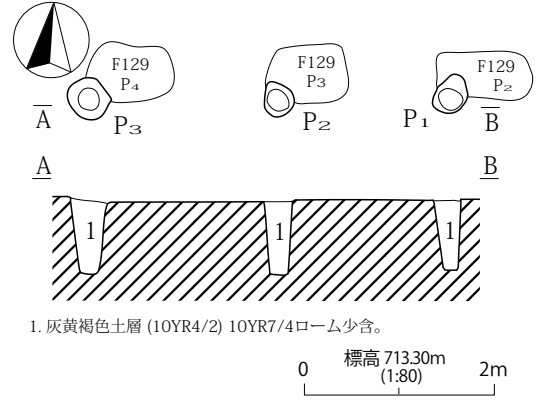
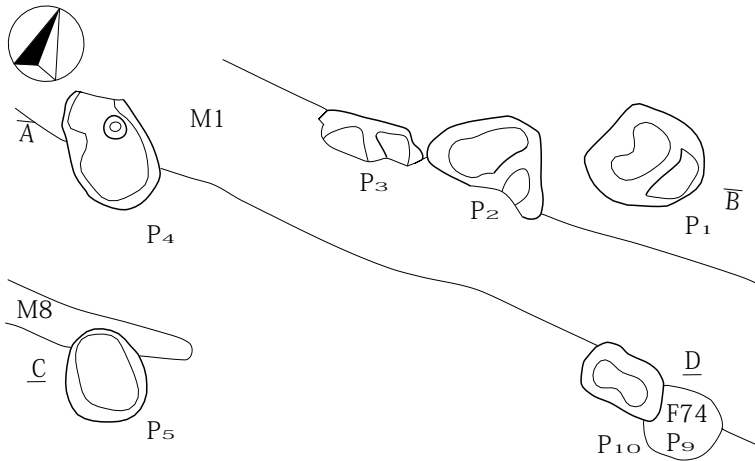
第644図 F9号掘立柱建物址



第 645 図 F10 号掘立柱建物址

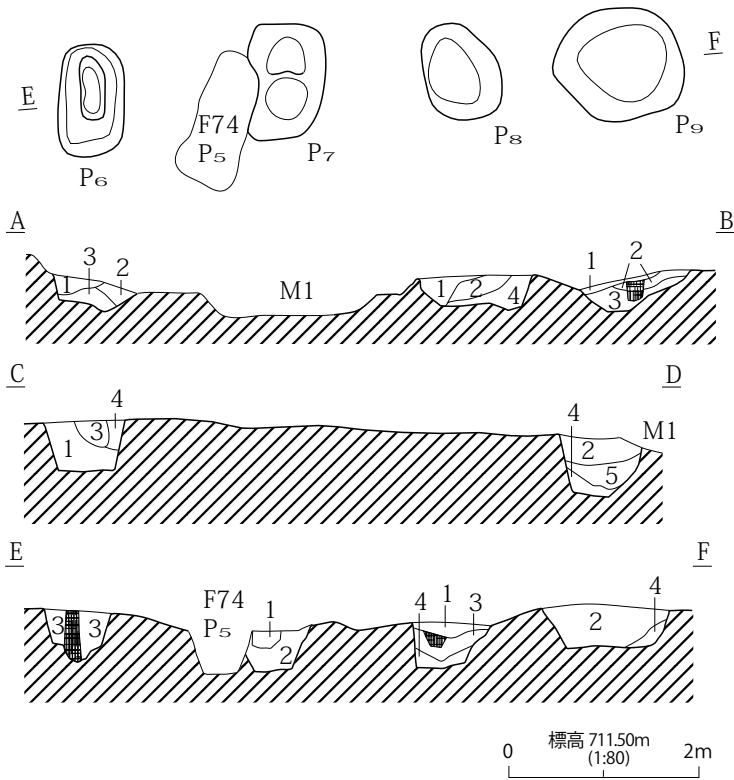


第 648 図 F15 号掘立柱建物址



1. 灰黄褐色土層 (10YR4/2) 10YR7/4ローム少含。

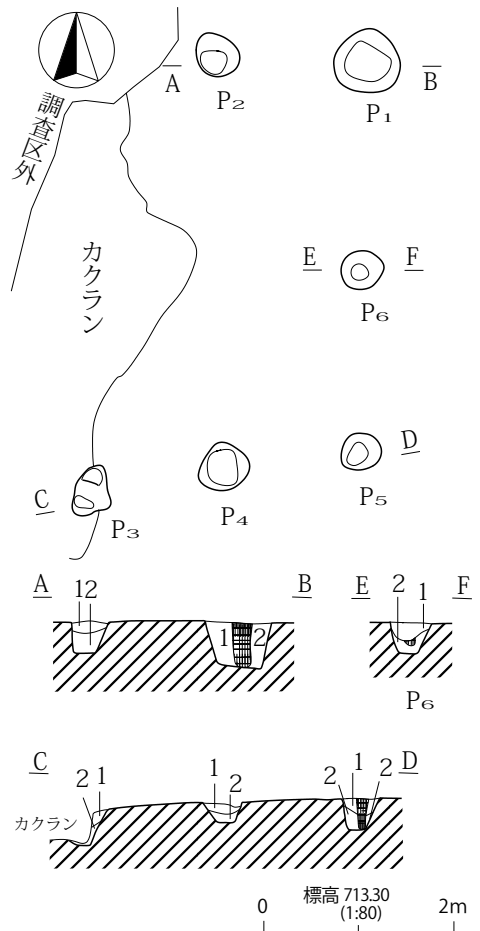
第 649 図 F16 号掘立柱建物址



1. にぶい黄褐色土層 (10YR5/3) シルト質。
2. にぶい黄褐色土層 (10YR5/3) 10YR4/2・7/4ローム含。
3. 明黄褐色土層 (10YR6/6) ローム主体。φ1cm以下バミス多含。
4. にぶい黄褐色土層 (10YR6/4) ローム主体。
5. 黒褐色土層 (10YR2/2) 10YR7/4ローム帯状堆積。
- 黒褐色土層 (10YR3/2) 柱痕。



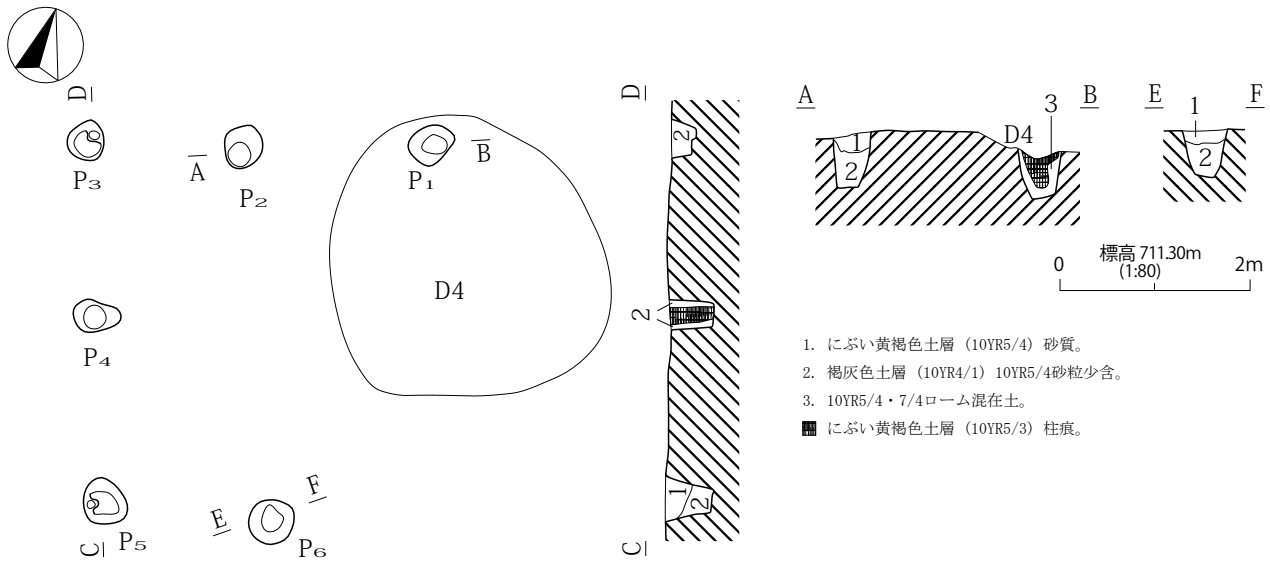
第 647 図 F14 号掘立柱建物址



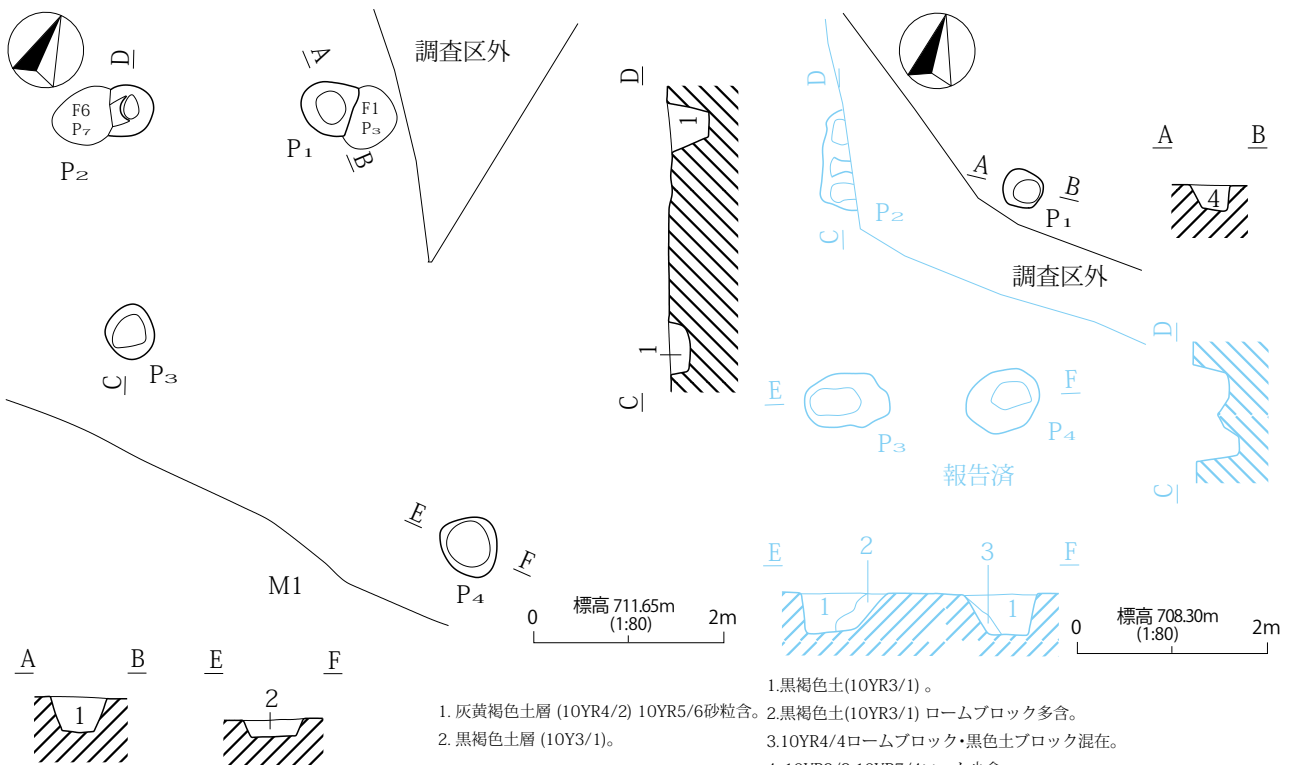
1. 暗褐色土層 (10YR3/4) 地山細砂多含。
2. 黒褐色土層 (10YR2/3) 黒色土ブロック主体。
- 暗褐色土層 (10YR3/3) 柱痕。

第 655 図 F23 号掘立柱建物址



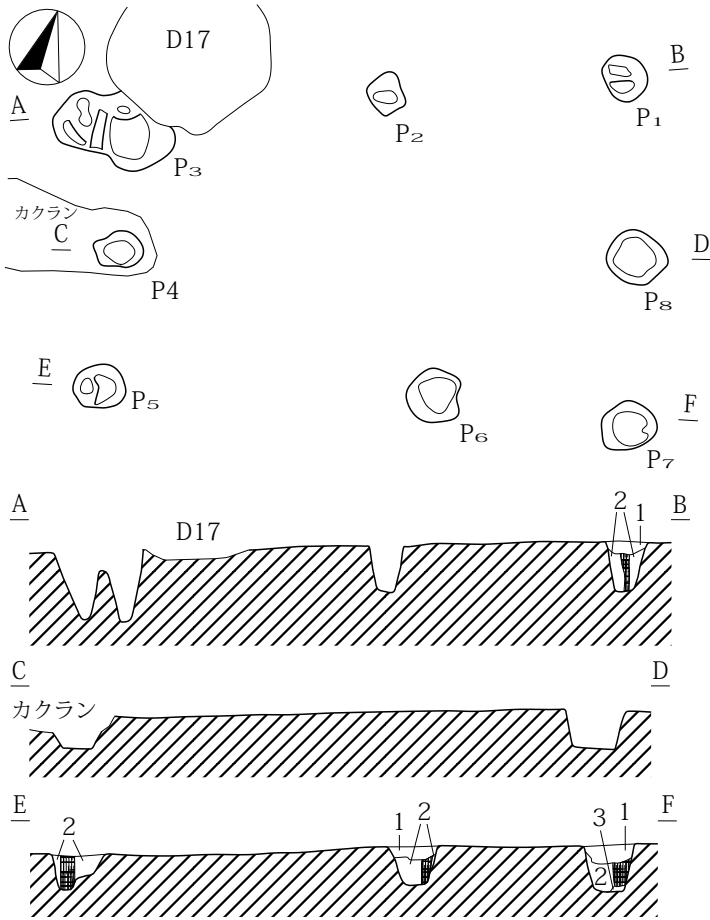


第 650 図 F18 号掘立柱建物址



第 651 図 F19 号掘立柱建物址

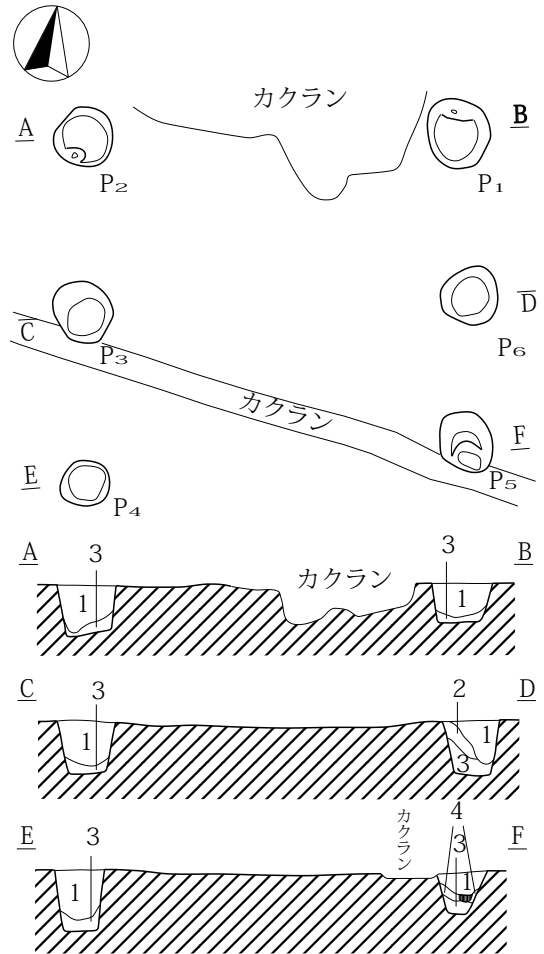
第 657 図 F27 号掘立柱建物址



- 1. 暗褐色土 (10YR3/4) 砂礫多含。
- 2. 暗褐色土 (10YR3/3) 小砂礫多含。
- 3. 黄褐色土 (10YR5/8) ローム主体。
- 暗褐色土 (10YR3/3) 柱痕。

0 標高 713.50m (1:80) 2m

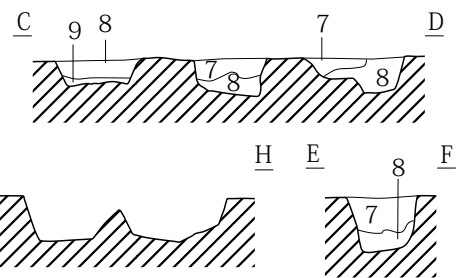
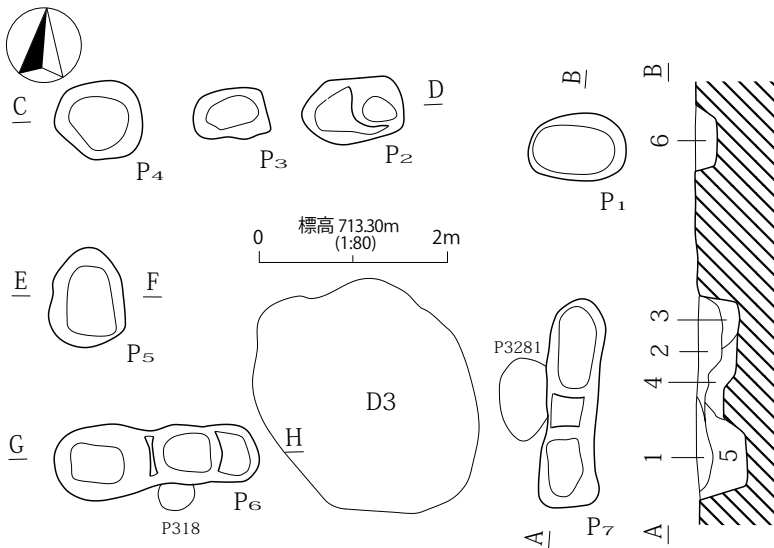
第 652 図 F20 号掘立柱建物址



- 1. 黒色土層 (10YR1.7/1) φ1mm大パミス含。
- 2. 黒色土層 (10YR2/1) ローム粒子・ロームブロック含。
- 3. にぶい黄褐色土層 (10YR5/4) ローム主体。
- 4. 褐色土層 (10YR4/6) ローム主体。
- 黒褐色土層 (10YR2/3) ローム粒子含。柱痕

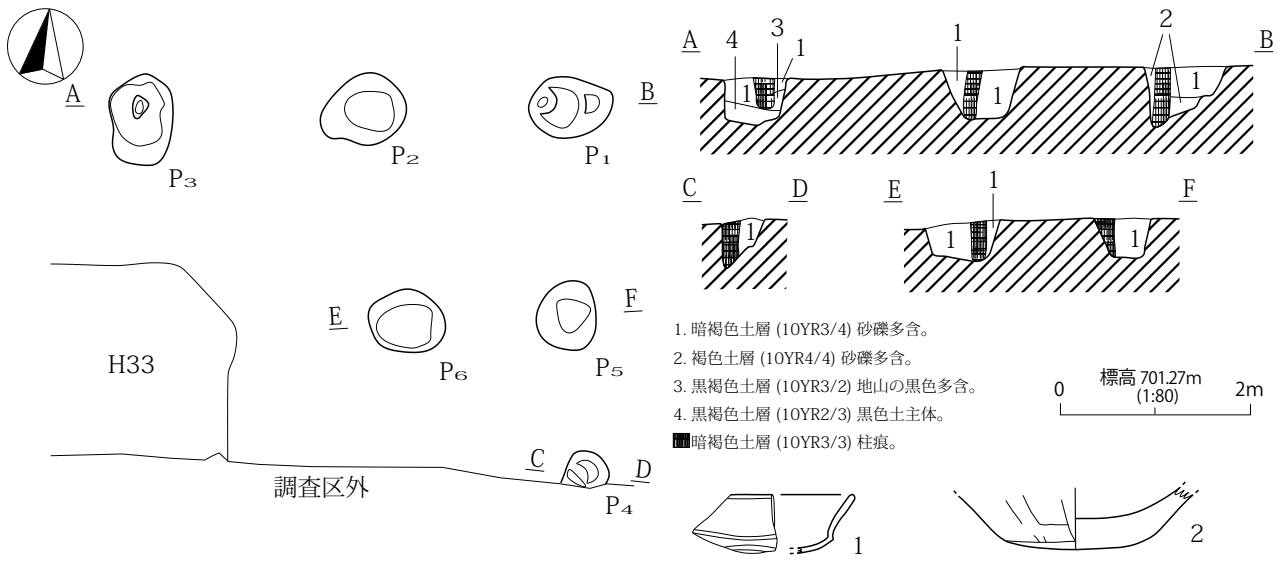
0 標高 709.15m (1:80) 2m

第 663 図 F62 号掘立柱建物址

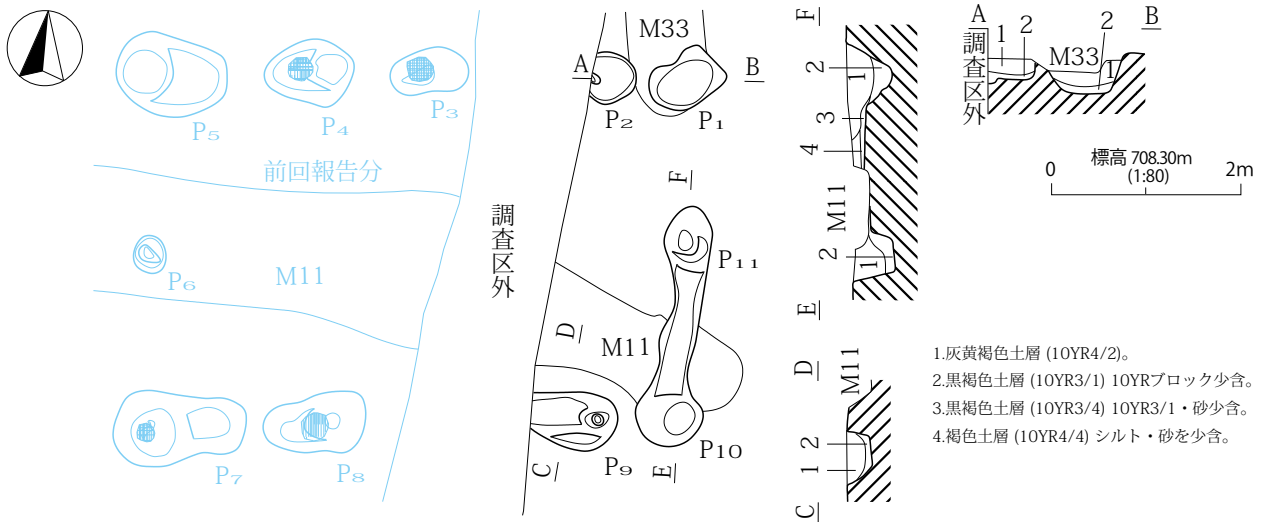


- 1. にぶい黄褐色土層 (10YR5/3) 10YR7/4ローム少含。
- 2. にぶい黄褐色土層 (10YR4/3) 10YR2/2・7/4ローム少含。
- 3. 黒褐色土層 (10YR3/2) 10YR7/4ローム少含。
- 4. にぶい黄褐色土層 (10YR7/4) ローム、10YR4/2少含。
- 5. にぶい黄褐色土層 (10YR5/3) 10YR7/4ローム多含。
- 6. にぶい黄褐色土層 (10YR5/3) 10YR7/4ローム多含。
- 7. 暗褐色土 (10YR3/3)。
- 8. 黒褐色土 (10YR3/1) ロームブロック多含。
- 9. 明黄褐色土 (10YR6/6)。

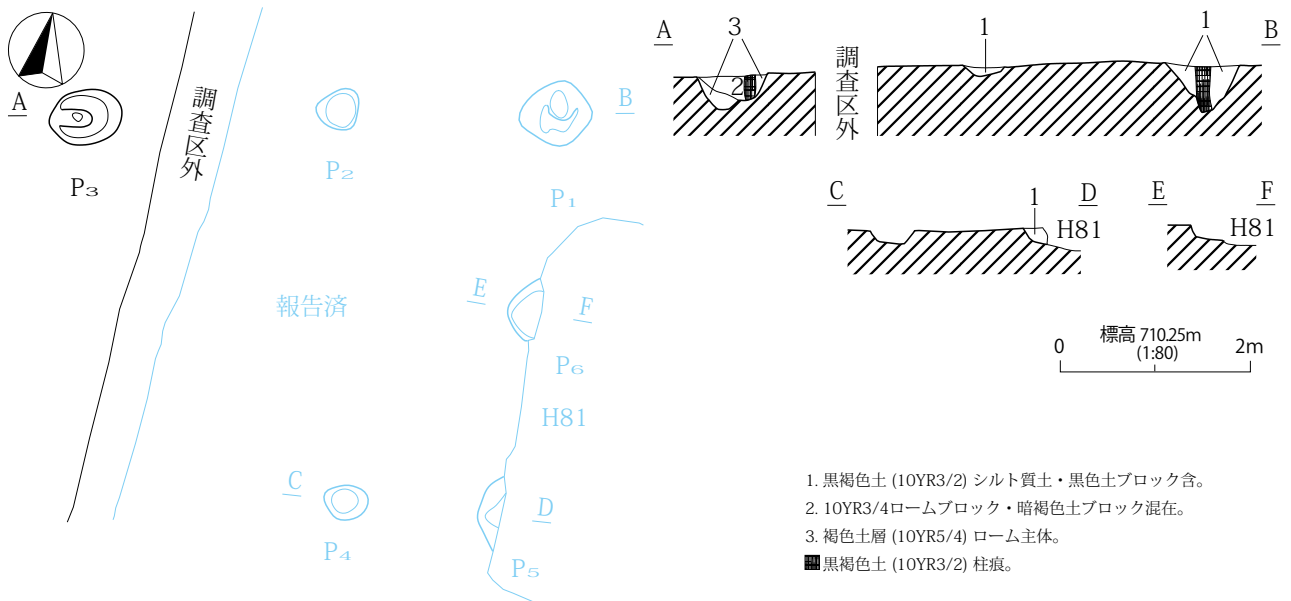
第 656 図 F24 号掘立柱建物址



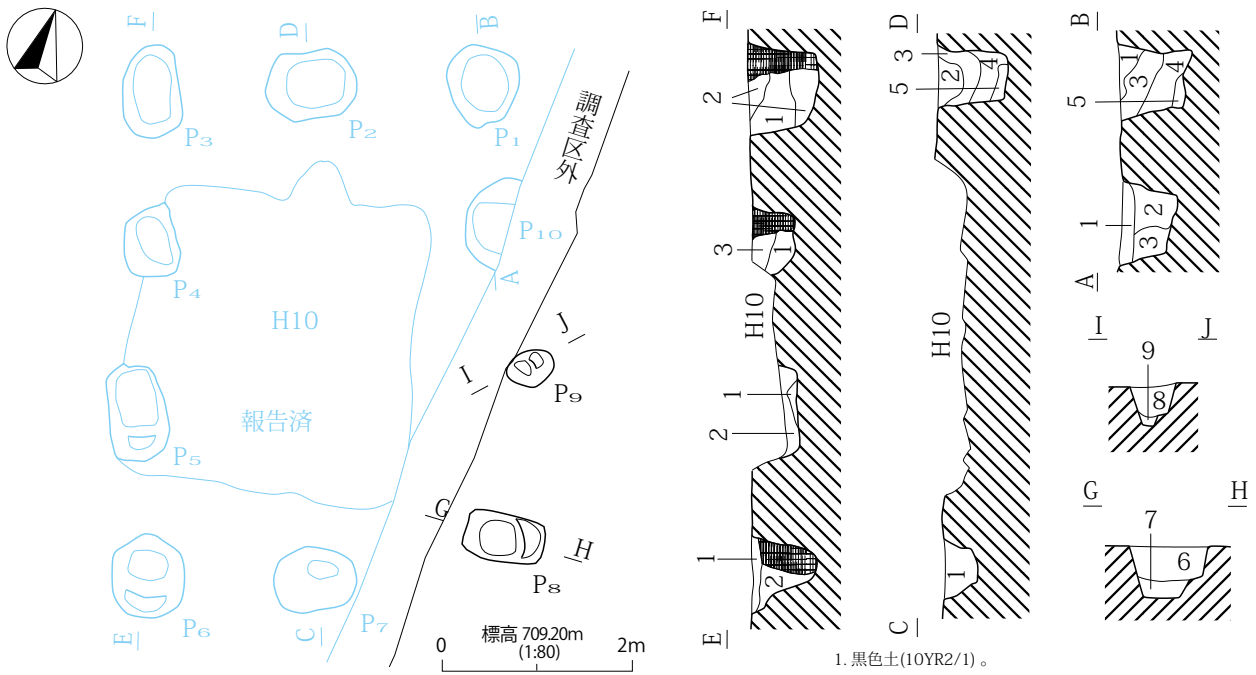
第 653 図 F21 号掘立柱建物址



第 658 図 F30 号掘立柱建物址

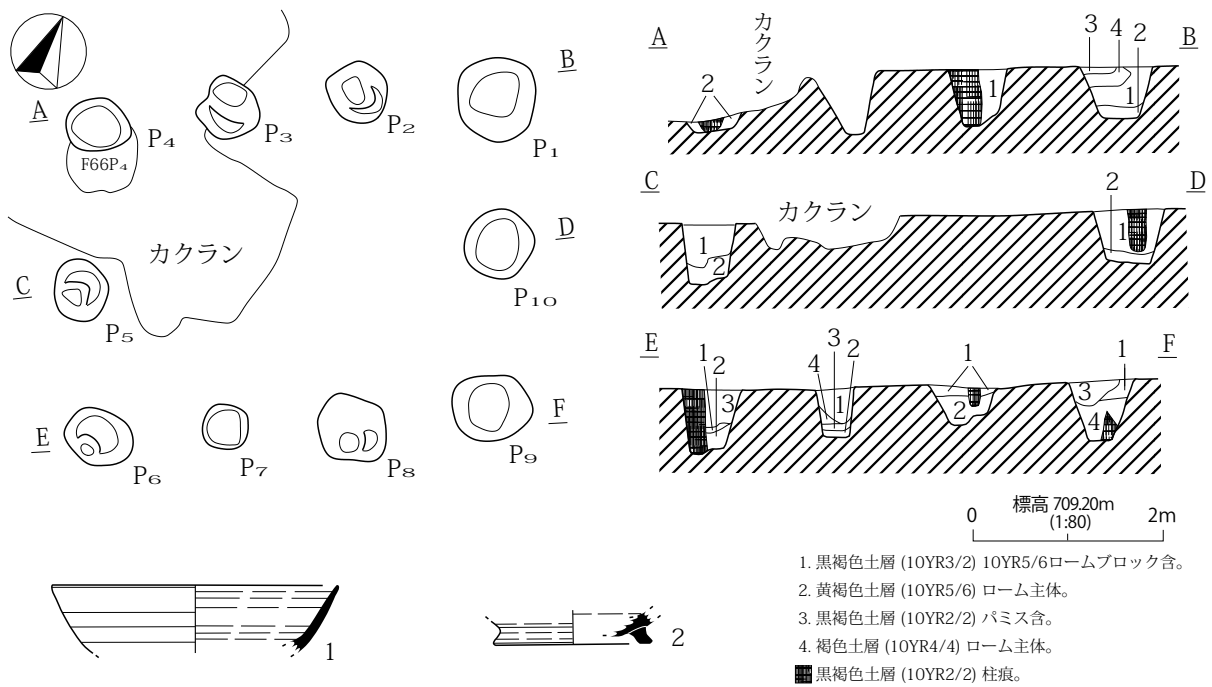


第 662 図 F58 号掘立柱建物址



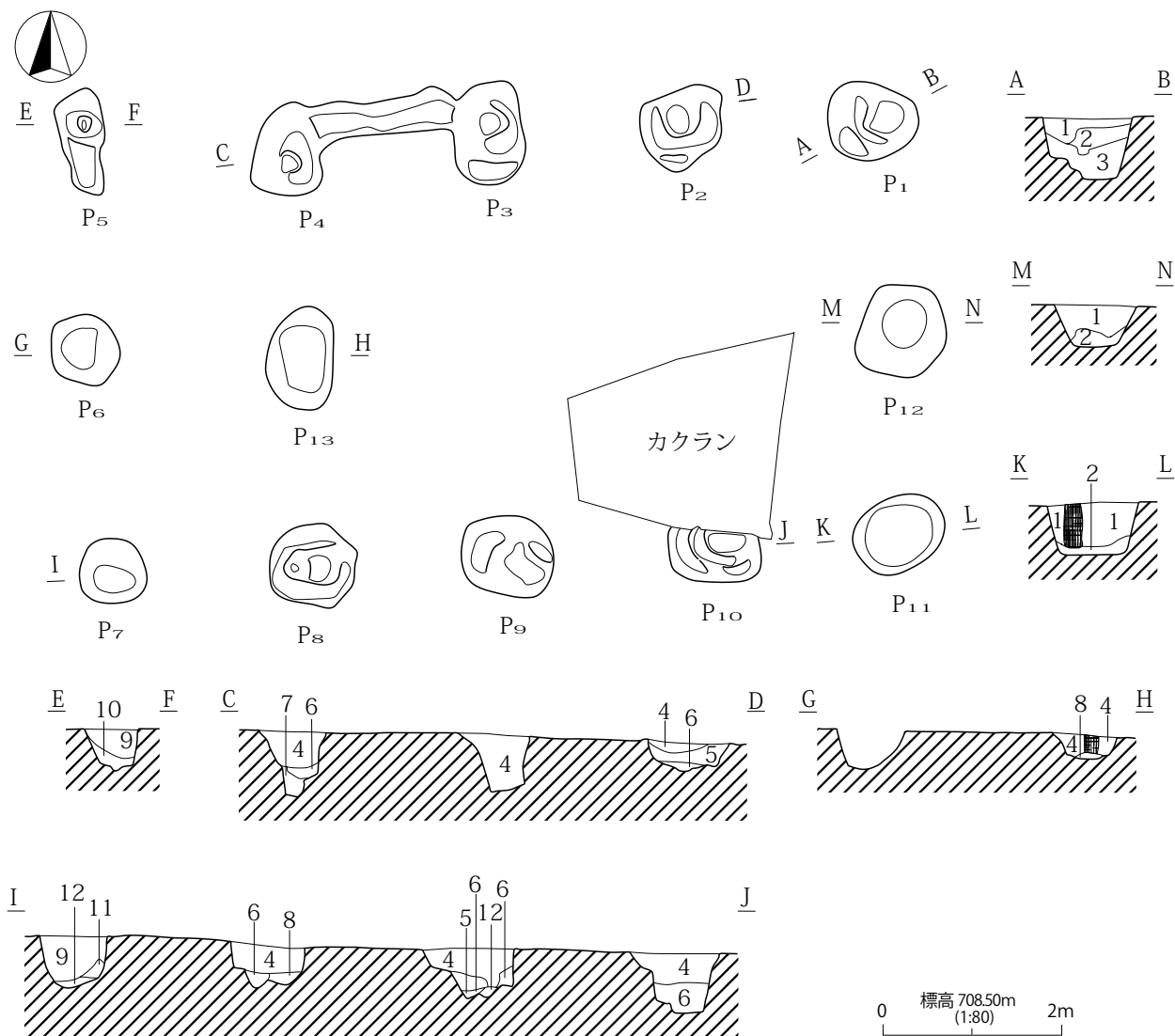
1. 黒色土(10YR2/1)。
  2. 暗褐色土(10YR3/3) ローム粒子多含。
  3. 黒褐色土(10YR3/1) ローム粒子含。
  4. 黒色土(10YR2/1) ロームブロック多含。
  5. 明黄褐色土(10YR6/8)。
  6. 黒褐色土層 (10YR2/2) ローム粒子少含、φ1cm大パミス含。
  7. 10YR3/4・4/4ロームブロック・2/2土ブロック混在。
  8. 黒褐色土層 (10YR2/2) ロームブロック・パミス含。
  9. にぶい黄褐色土層 (10YR5/4) ローム主体。
- 黒褐色土(10YR3/2) 柱痕。

第 659 図 F31 号掘立柱建物址

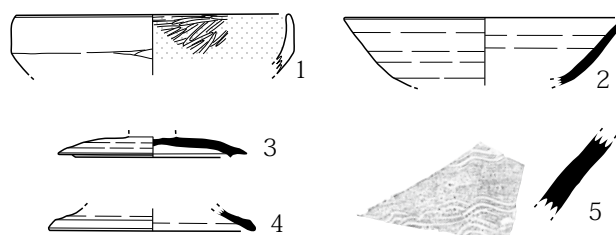


1. 黒褐色土層 (10YR3/2) 10YR5/6ロームブロック含。
  2. 黄褐色土層 (10YR5/6) ローム主体。
  3. 黒褐色土層 (10YR2/2) パミス含。
  4. 褐色土層 (10YR4/4) ローム主体。
- 黒褐色土層 (10YR2/2) 柱痕。

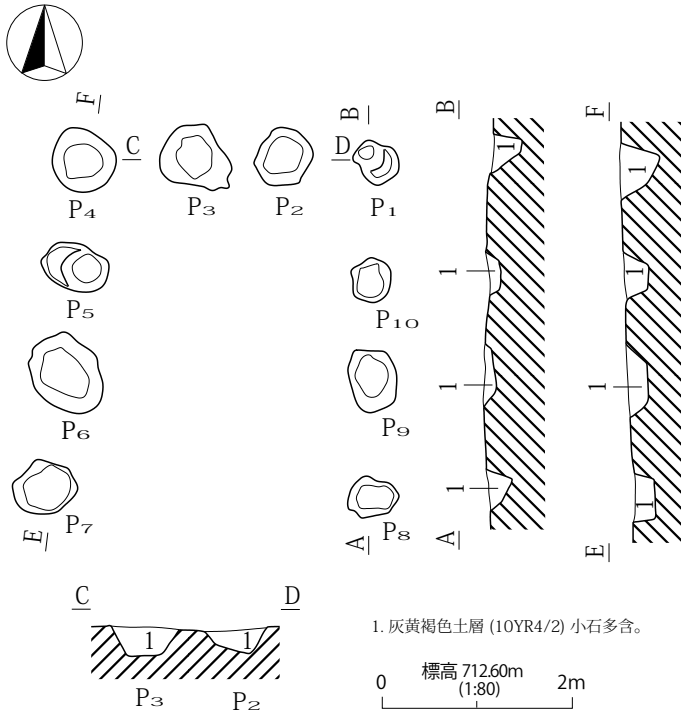
第 664 図 F64 号掘立柱建物址



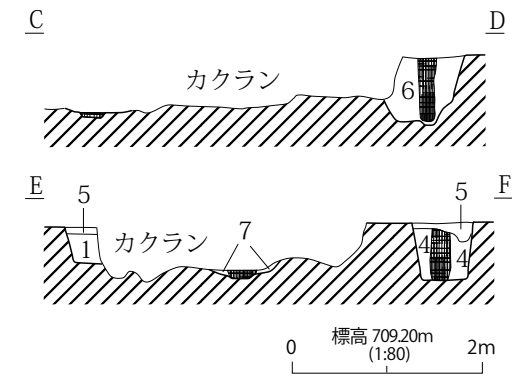
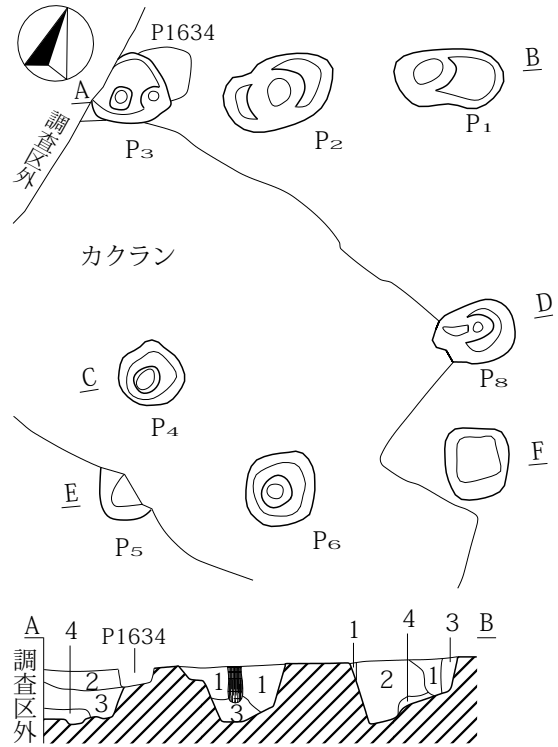
1. にぶい黄褐色土 (10YR4/3) 10YR7/4ローム・2/2少含。
  2. 10YR7/6ローム・2/2・5/3混在。
  3. 明黄褐色土 (10YR7/6) ローム主体、10YR2/2・5/3少含。
  4. 黒褐色土層 (10YR2/2) 黒色土・ローム細ブロック・ローム粒子・パミス含。
  5. 黒褐色土層 (10YR2/2) 10YR5/6ロームブロック多含。
  6. 褐色土層 (10YR4/4) 10YR5/6ロームブロックに2/2土ブロック含。
  7. 黒褐色土層 (10YR2/2) ローム粒子・パミス含。
  8. 黒褐色土層 (10YR2/2) ロームブロック・黒色土ブロック含。
  9. 黒褐色土層 (10YR2/2) ローム粒子・パミス含。
  10. 黒褐色土層 (10YR2/2) 1層より黒色強。
  11. 暗褐色土層 (10YR3/3) 10YR5/6ロームブロック多含、黒色土ブロック含。
  12. 褐色土層 (10YR4/4) ローム主体。
- 黒褐色土層 (10YR3/2) 柱痕。



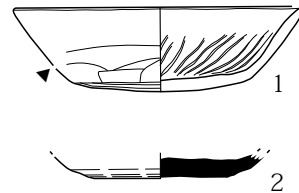
第 660 図 F38 号掘立柱建物址



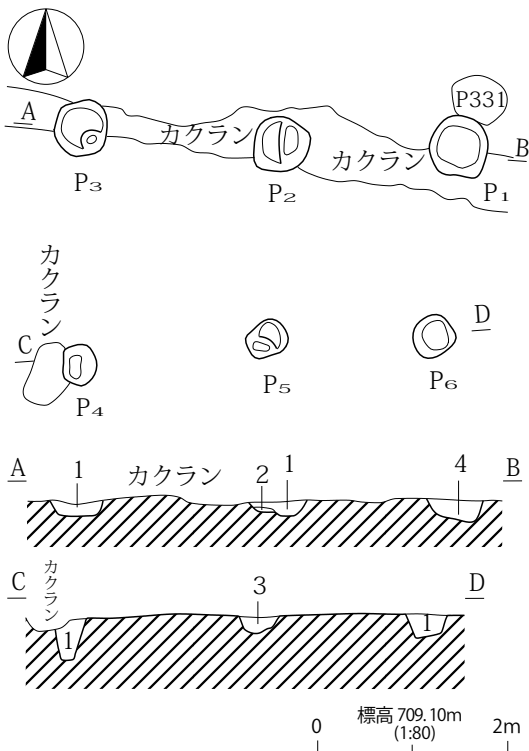
第 661 図 F41 号掘立柱建物址



1. 10YR4/3ロームブロック・暗褐色土ブロック混在。
  2. 黒褐色土層 (10YR2/2) パミス・ロームブロック含。
  3. 黒褐色土層 (10YR2/2) パミス・ロームブロック含。
  4. にぶい黄褐色土層 (10YR5/4) ローム主体・暗褐色土含。
  5. 黒褐色土層 (10YR3/2) ロームブロック含。
  6. 黒褐色土層 (10YR2/2) ローム粒子・パミス含。
  7. 10YR3/4ロームブロック・ローム粒子・3/2混在。
- 黒褐色土層 (10YR2/2) 柱痕。

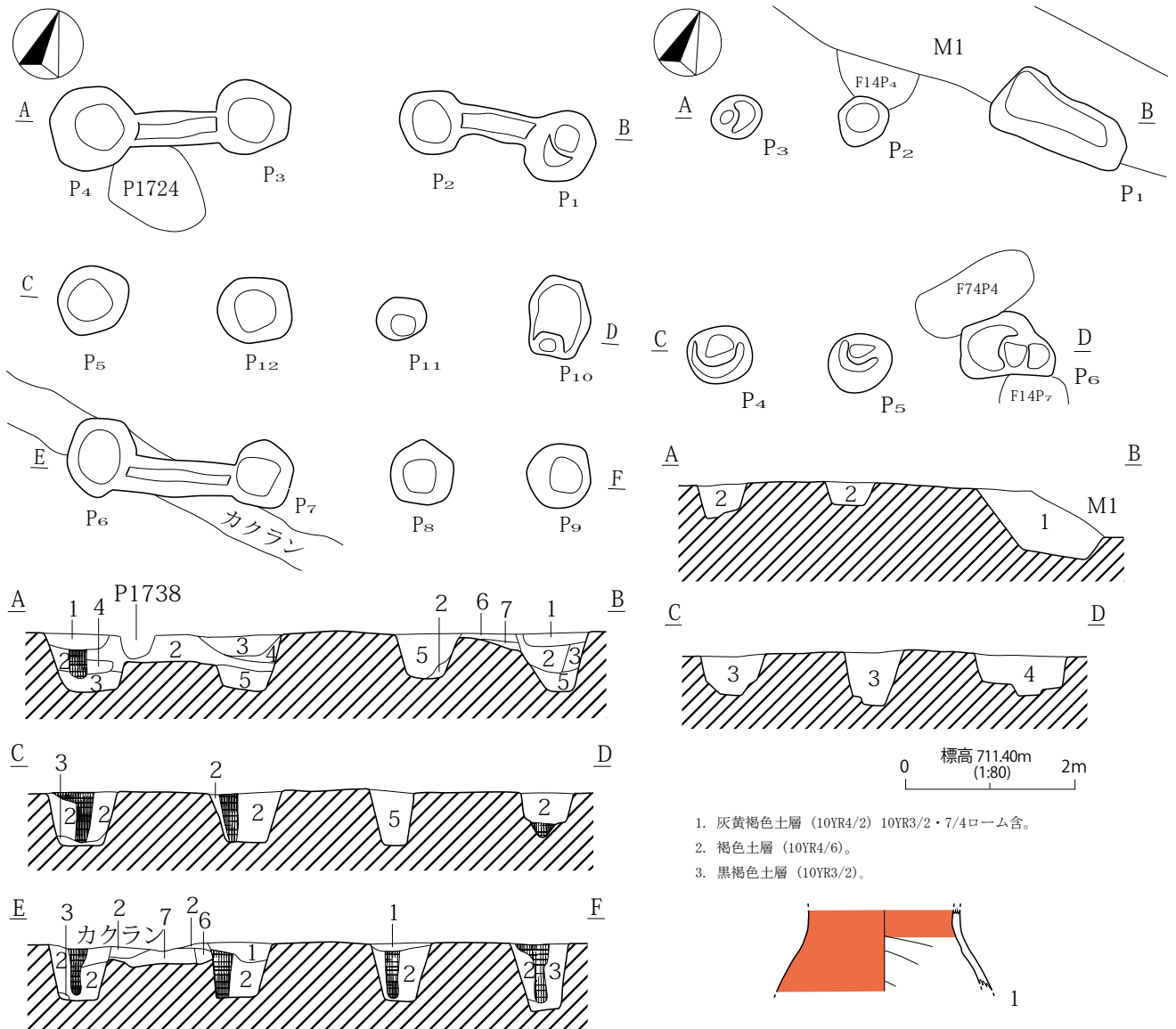


第 665 図 F66 号掘立柱建物址

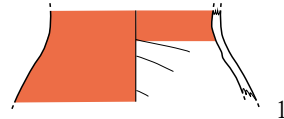


1. 黒色土層 (10YR2/1) ローム粒子・パミス少含。
2. 10YR5/6ローム・2/1土混在。
3. 黒褐色土層 (10YR2/2) ローム粒子・パミス含。
4. 黒褐色土層 (10YR3/1)。

第 667 図 F69 号掘立柱建物址



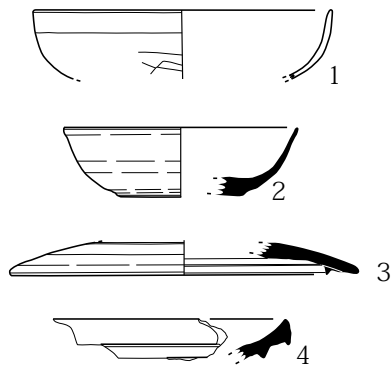
- 1. 灰黄褐色土層 (10YR4/2) 10YR3/2・7/4ローム含。
- 2. 褐色土層 (10YR4/6)。
- 3. 黒褐色土層 (10YR3/2)。



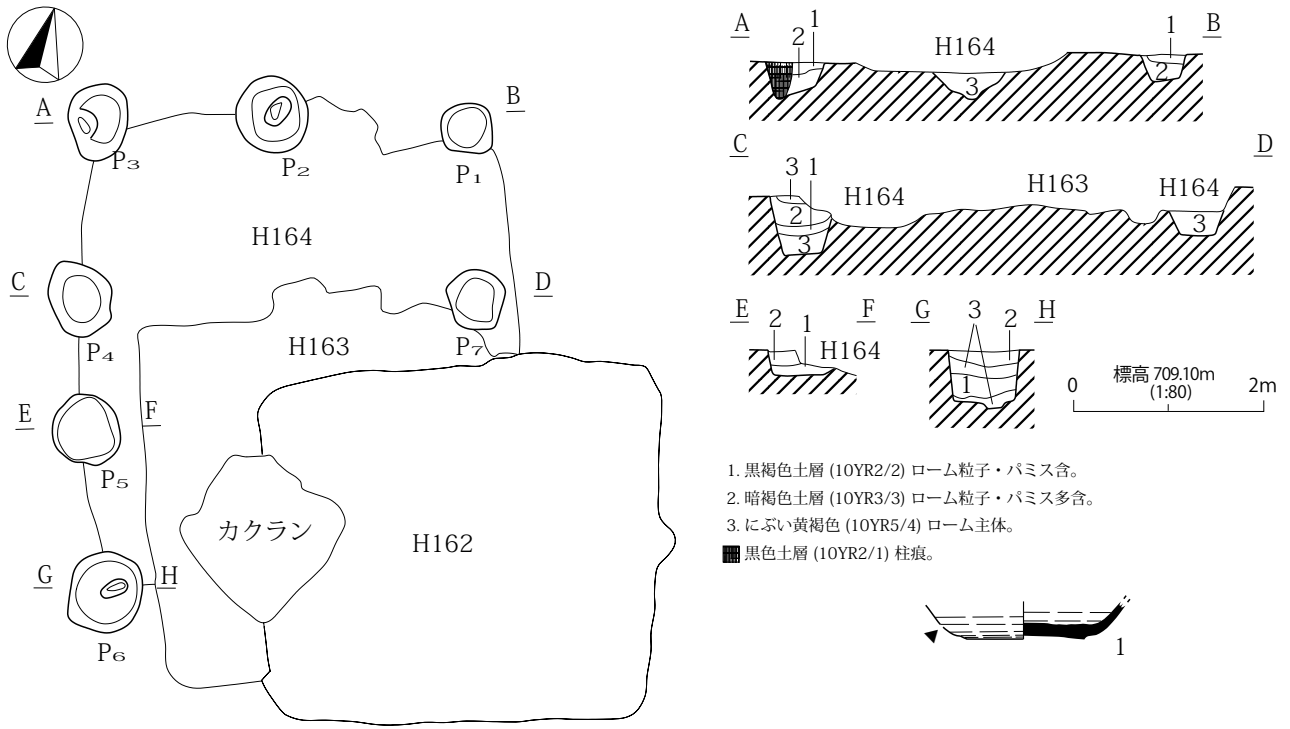
第 670 図 F75 号掘立柱建物址

- 1. 黒褐色土層 (10YR2/2) φ2mm大パミス多含。
- 2. 黒褐色土層 (10YR2/2) ロームブロック・パミス含。
- 3. にぶい黄褐色土層 (10YR5/4) ローム主体。
- 4. 黒褐色土層 (10YR2/2) パミス含。
- 5. 黒褐色土層 (10YR2/2) ローム粒子・パミス含。
- 6. 10YR3/2ロームブロック・黒褐色土混在。
- 7. 暗褐色土層 (10YR3/3) ロームに黒褐色土ブロック含。
- 黒褐色土層 (10YR2/2) 柱痕。

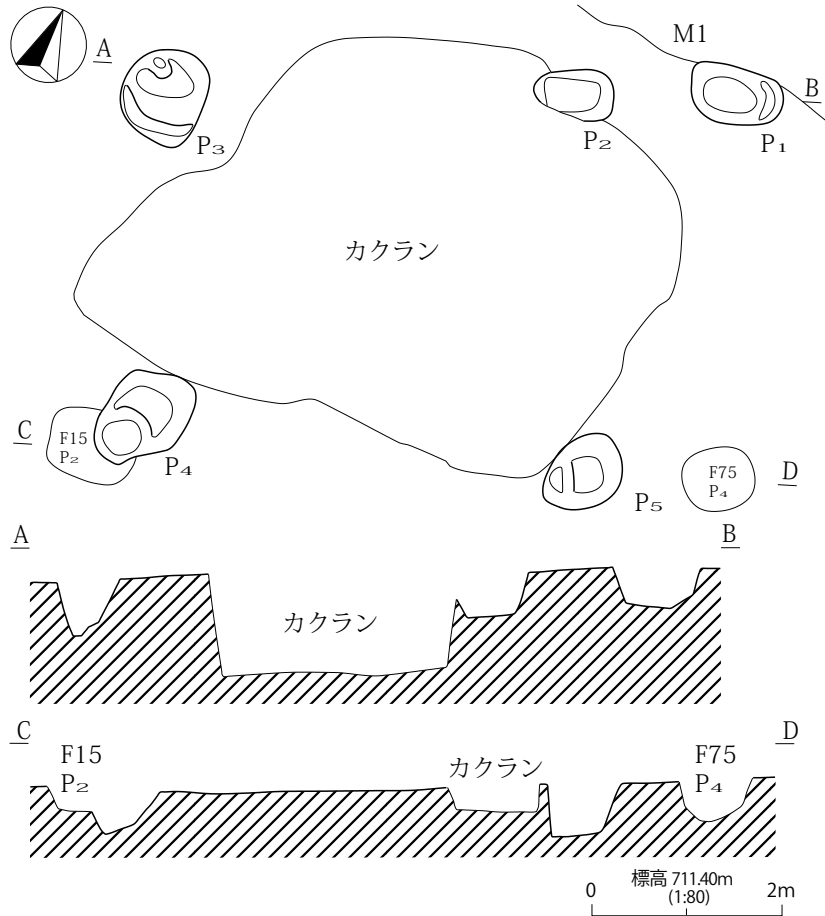
0 標高 709.20m (1:80) 2m



第 666 図 F68 号掘立柱建物址

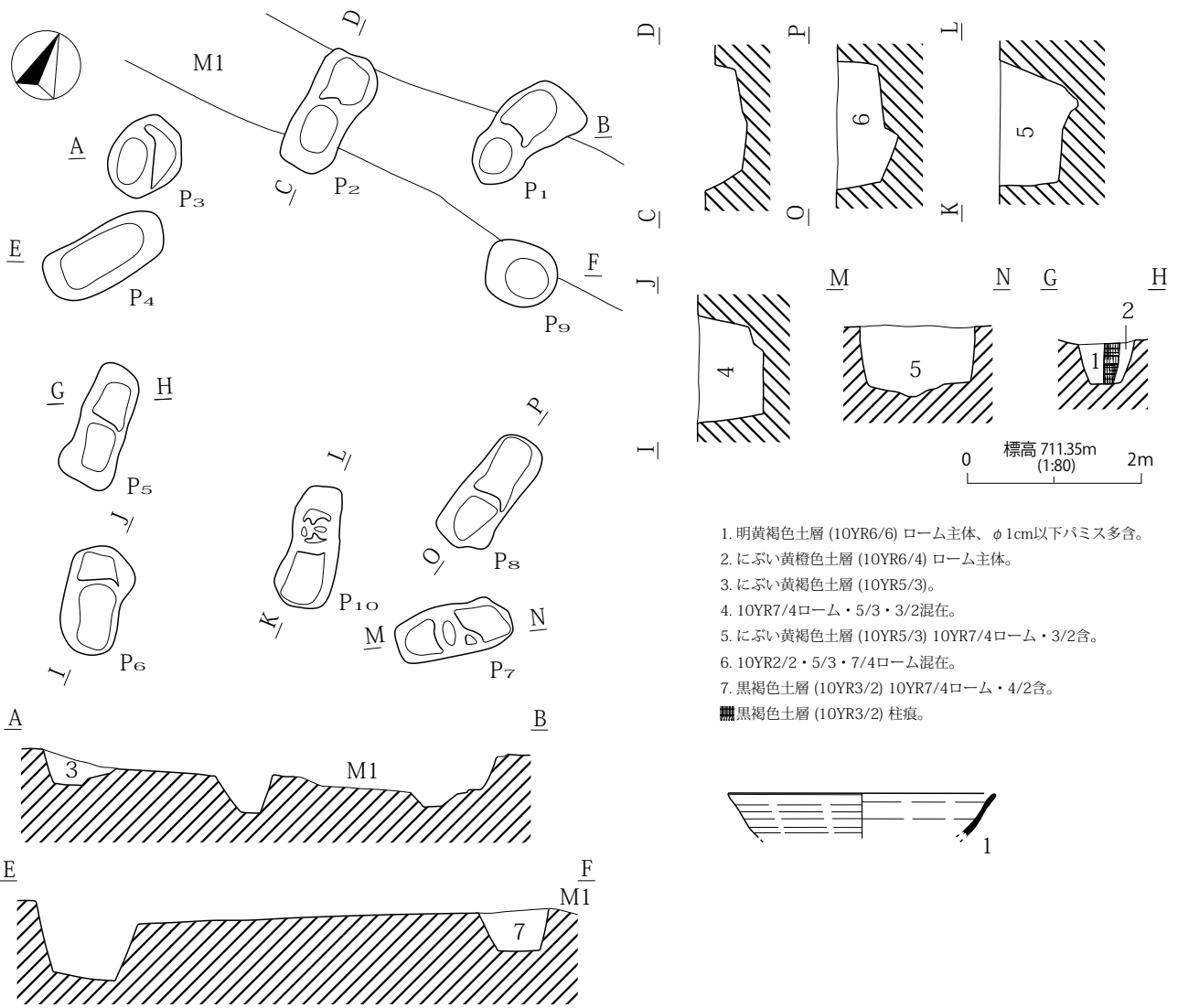


第 668 図 F70 号掘立柱建物址

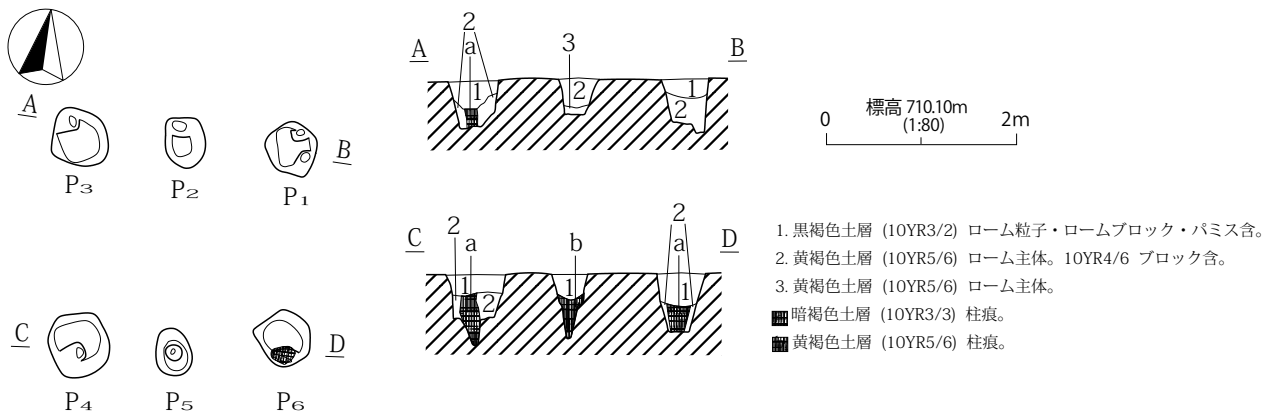


第 671 図 F76 号掘立柱建物址

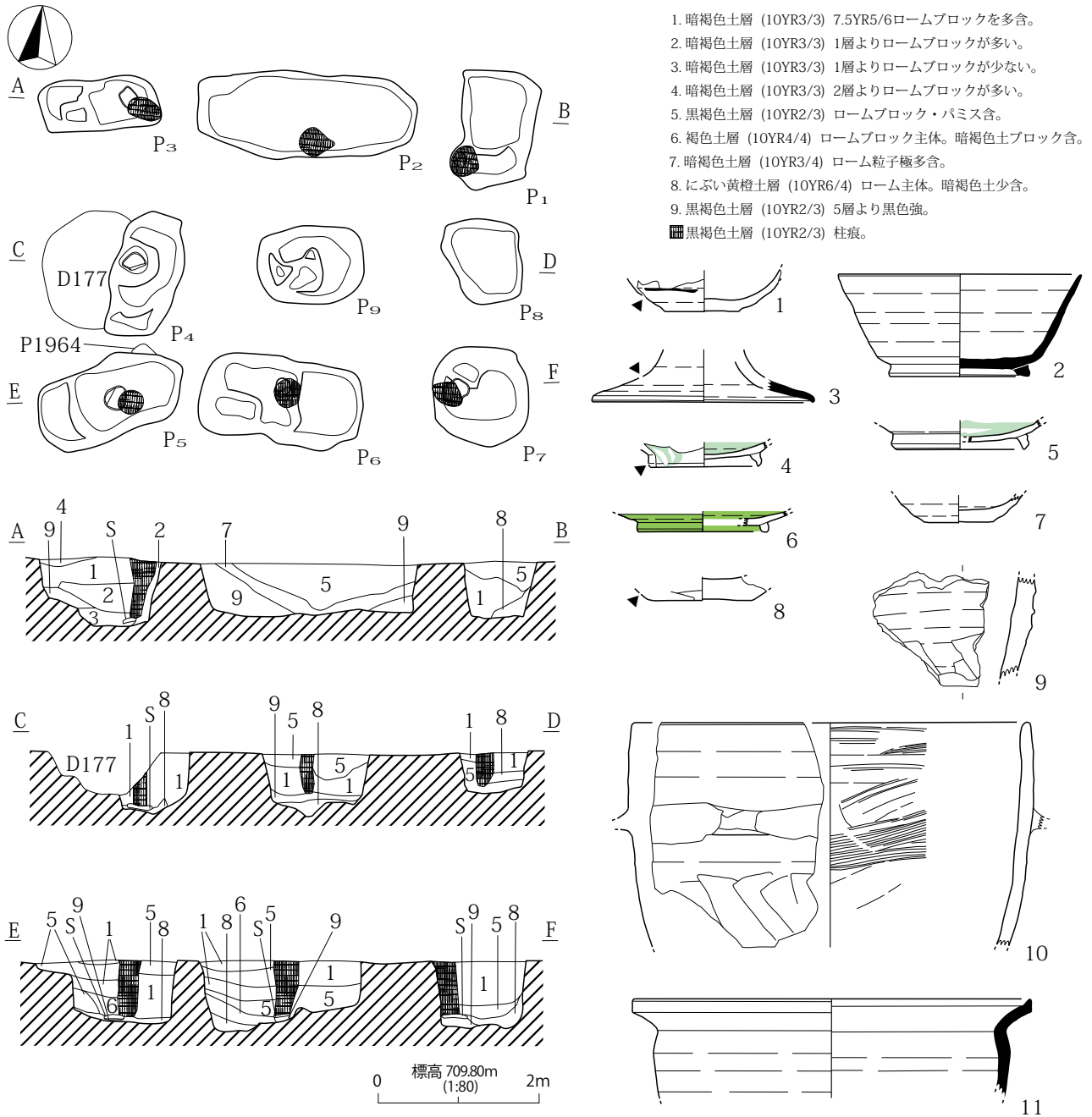




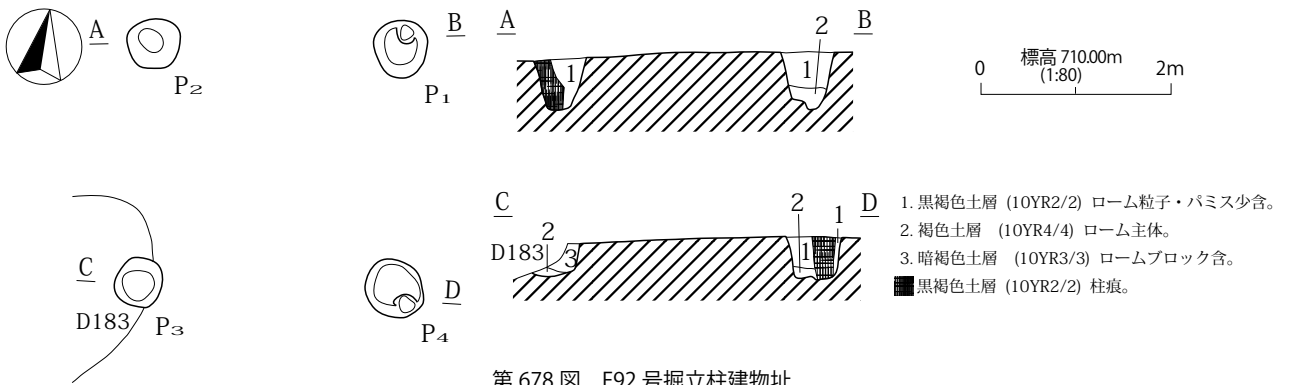
第 669 図 F74 号掘立柱建物址



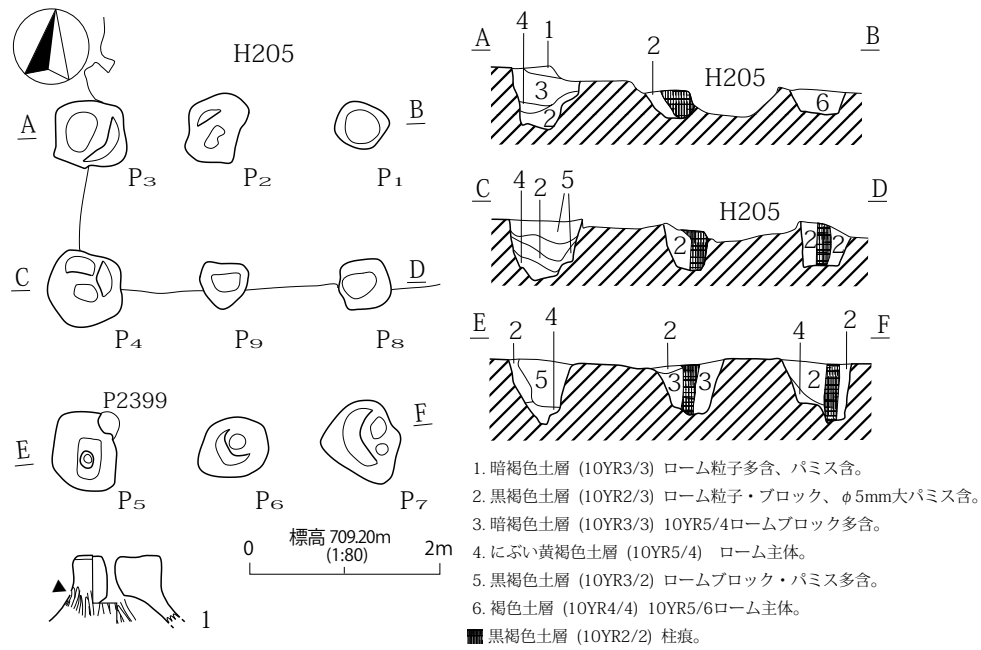
第 674 図 F88 号掘立柱建物址



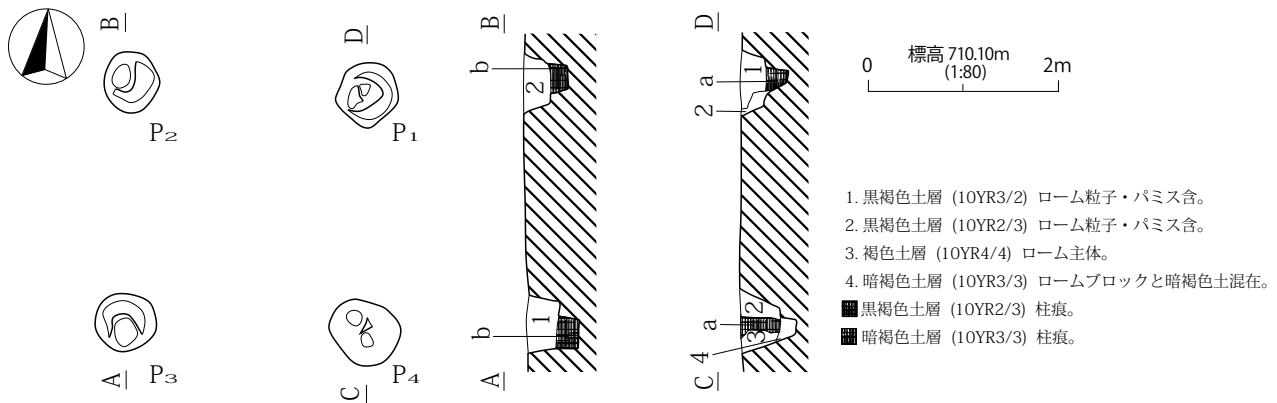
第 672 図 F86 号掘立柱建物址



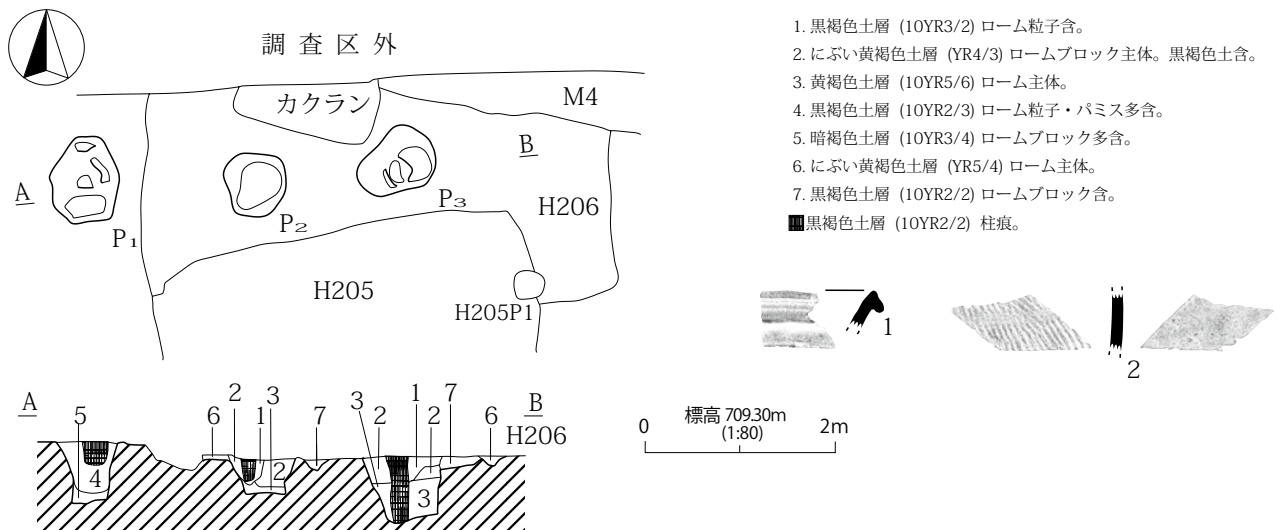
第 678 図 F92 号掘立柱建物址



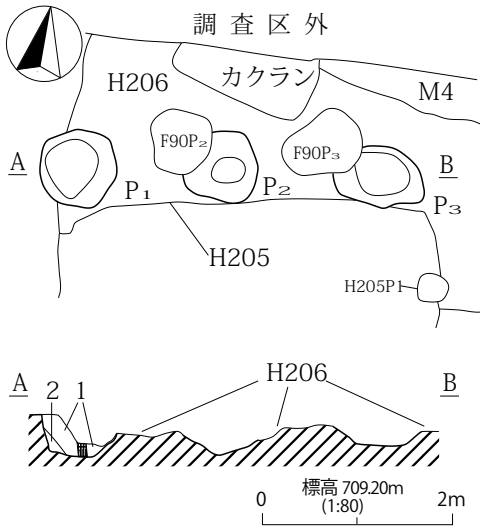
第 673 図 F87 号掘立柱建物址



第 675 図 F89 号掘立柱建物址

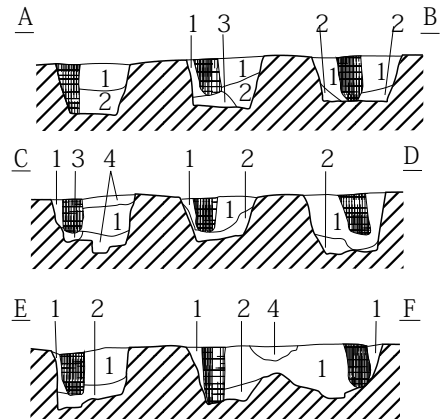
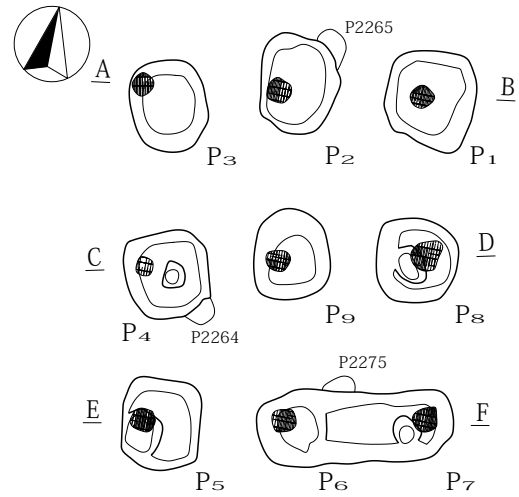


第 676 図 F90 号掘立柱建物址




- 1 暗褐色土層 (10YR3/3) ローム粒子多含。
- 2 褐色土層 (10YR4/4) ローム主体。暗褐色土含。
- 黒褐色土層 (10YR3/2) 柱痕。

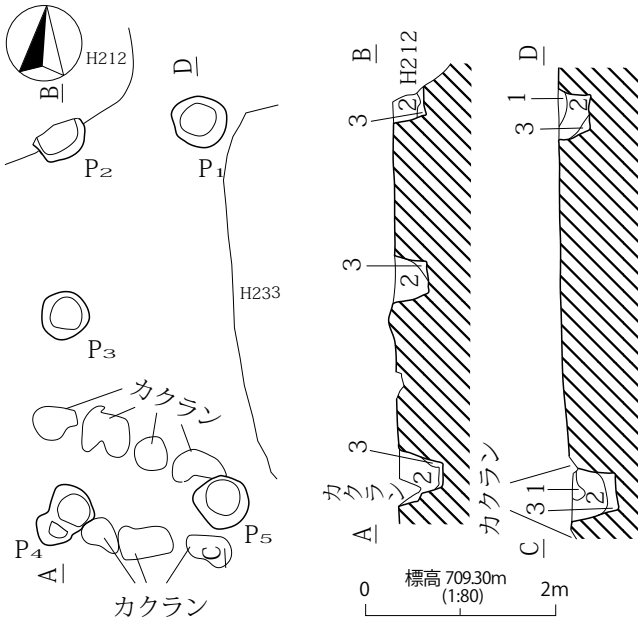
第 677 図 F91 号掘立柱建物址




- 1 黒褐色土層 (10YR3/2) 10YR4/6ロームブロック、φ1cm以下パミス多含。
- 2 黄褐色土層 (10YR5/6) ローム主体。
- 3 黒褐色土層 (10YR3/2) ロームブロック含。
- 4 黒褐色土層 (10YR3/2) ローム粒子・パミス含。
- 黒褐色土層 (10YR2/3) 柱痕。



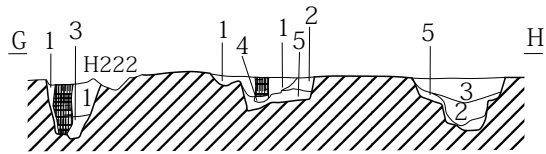
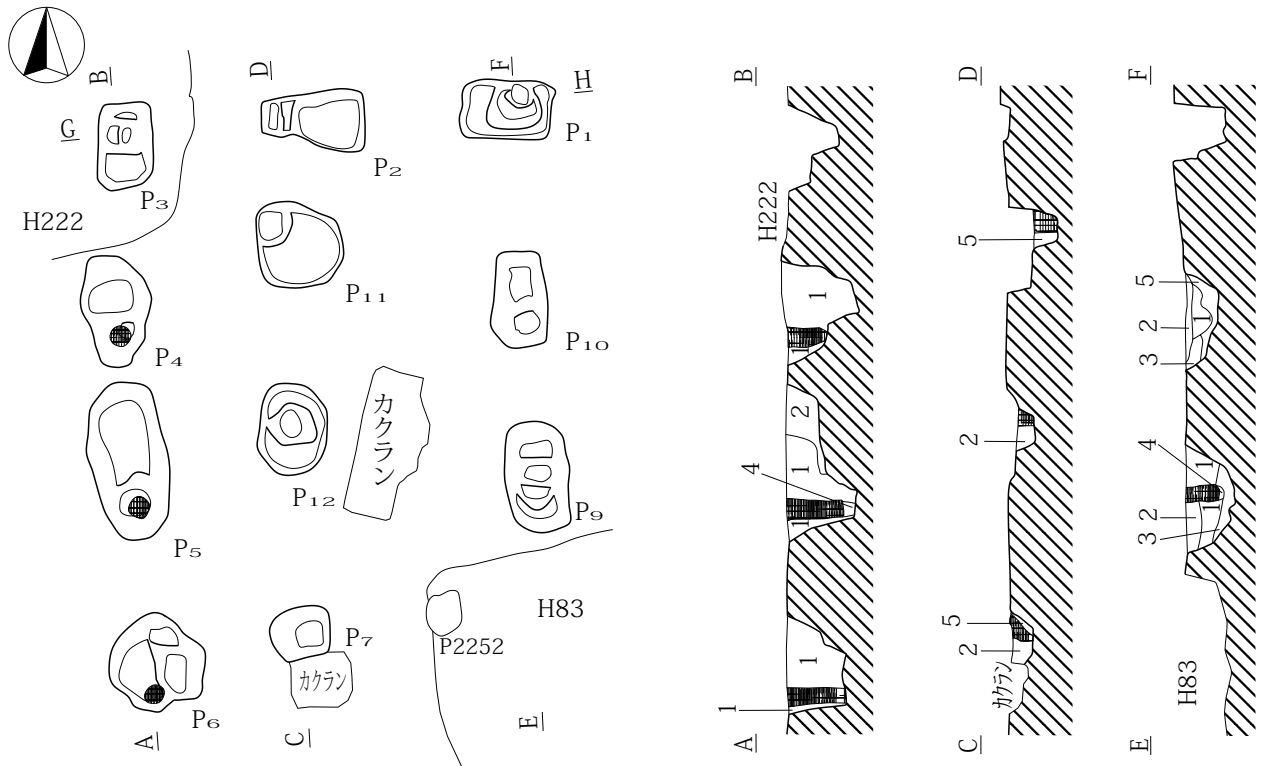
第 679 図 F93 号掘立柱建物址



- 1 黒褐色土層 (10YR2/3) ローム粒子・パミス含。
- 2 黒褐色土層 (10YR2/2) 10YR5/6ロームブロック含。
- 3 褐色土層 (10YR4/4) ローム主体。



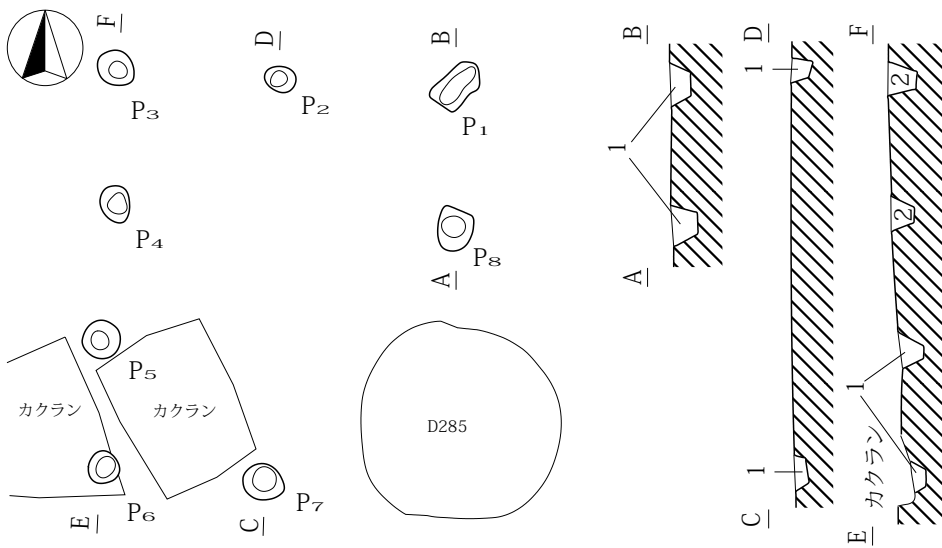
第 685 図 F99 号掘立柱建物址



- 1. 暗褐色土層 (10YR3/3) 10YR5/6ロームブロック含。
- 2. 暗褐色土層 (10YR3/4) 1層よりローム粒子多含。
- 3. 褐色土層 (10YR4/4) ローム主体に黒褐色土含。
- 4. 黒褐色土層 (10YR2/3) 黒褐色土とロームを層状に含む。柱当。
- 5. にぶい黄褐色土層 (10YR5/4) ローム。
- 黒褐色土層 (10YR2/2) 柱痕。

0 標高 710.20m (1:80) 2m

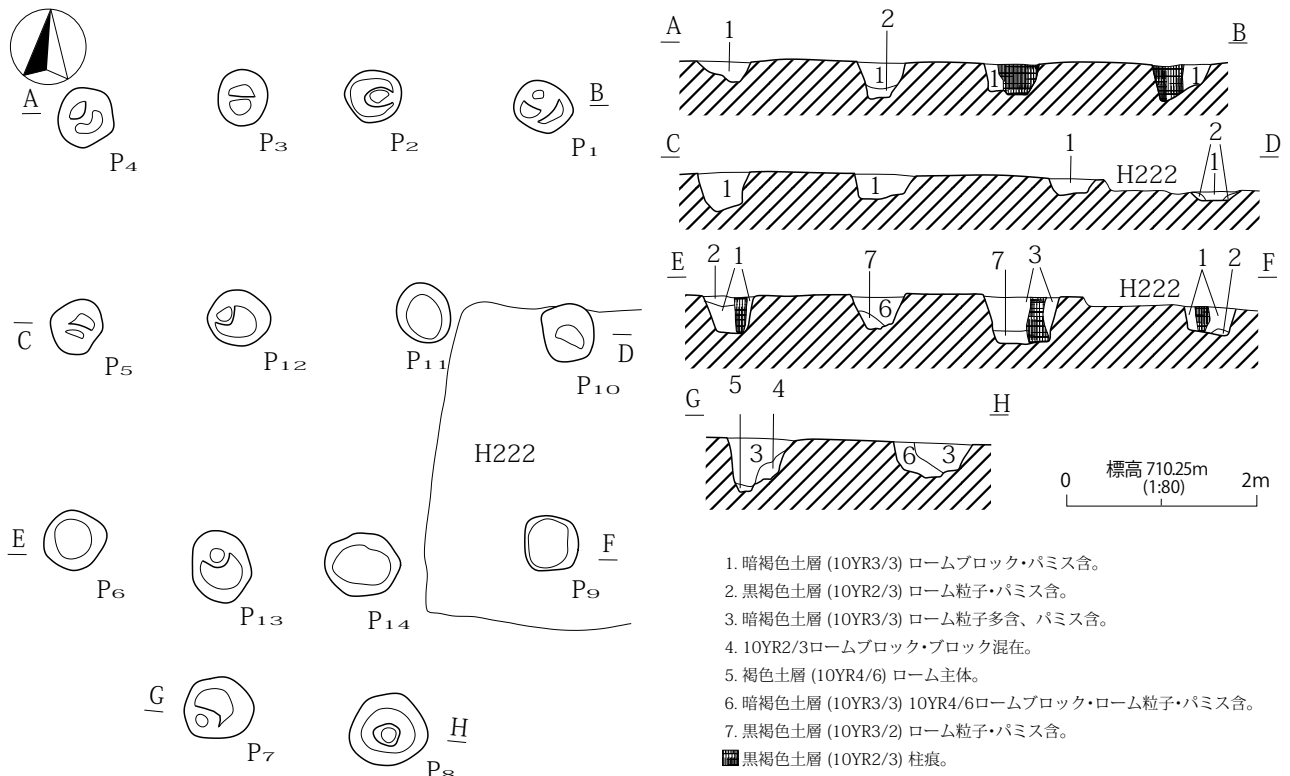
第 680 図 F94 号掘立柱建物址



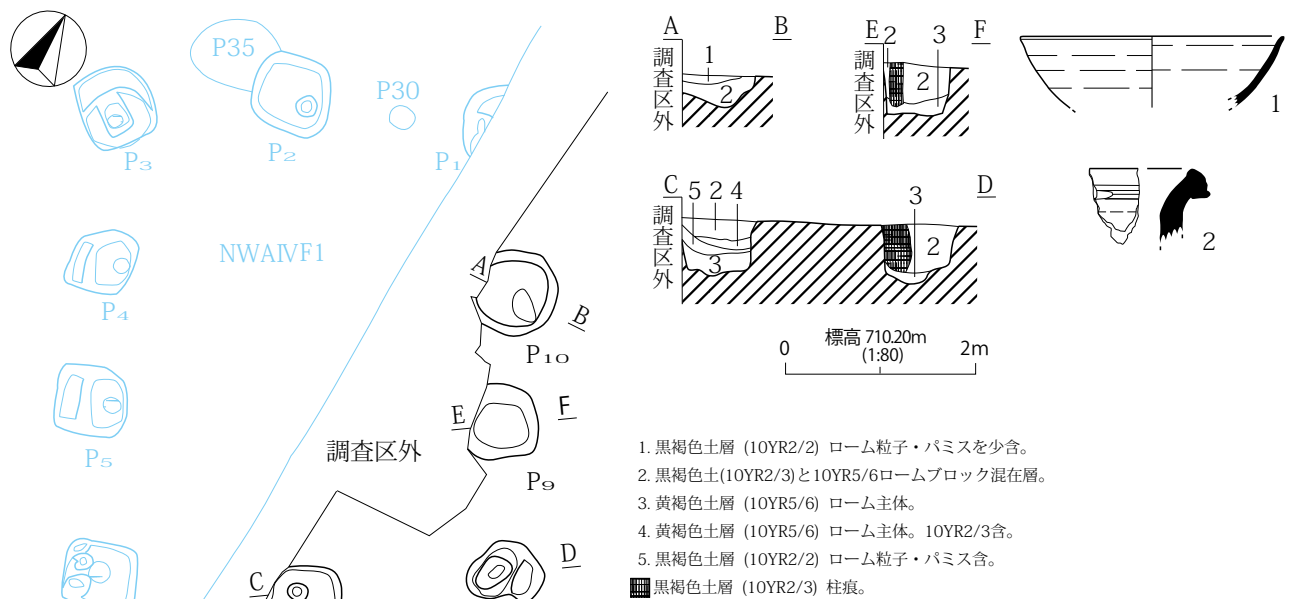
0 標高 712.30m (1:80) 2m

- 1. にぶい黄褐色土層 (10YR5/3) 砂利。
- 2. 灰黄褐色土層 (10YR4/2) 砂利。

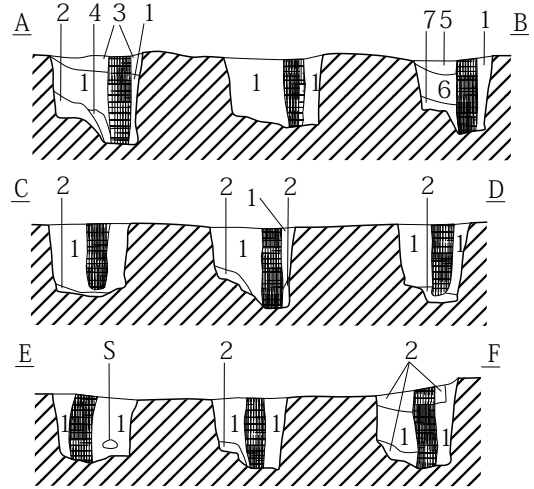
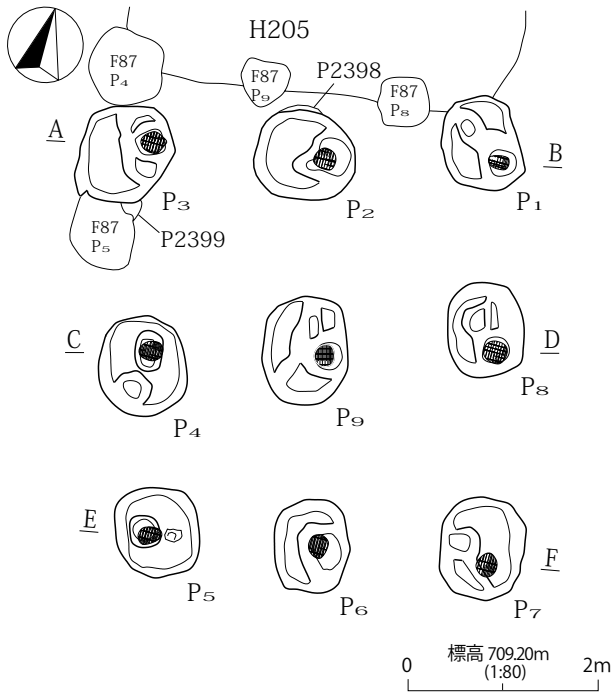
第 686 図 F104 号掘立柱建物址



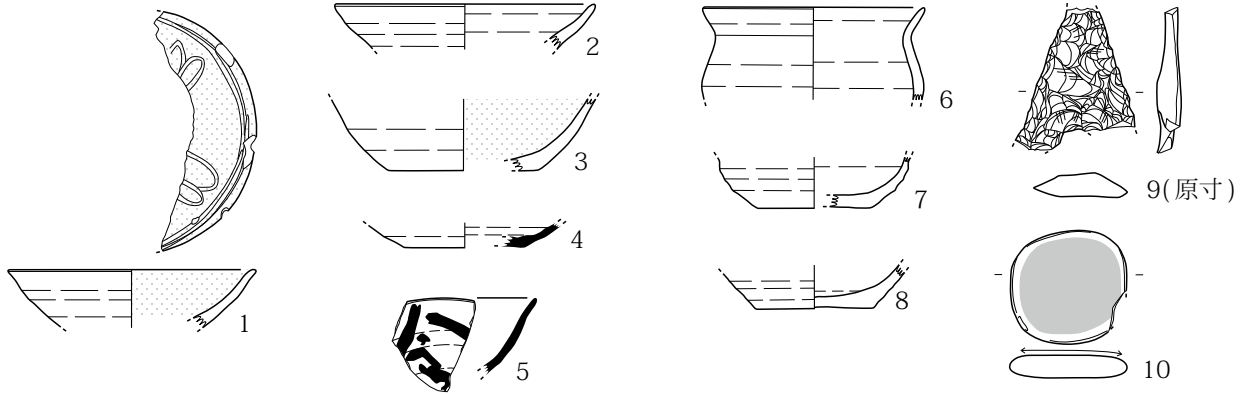
第 681 図 F96 号掘立柱建物址



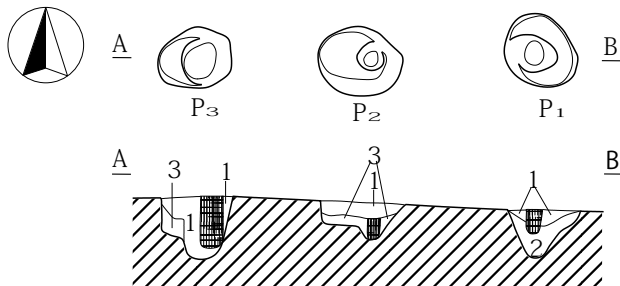
第 683 図 F97 号掘立柱建物址



1. 褐色土層 (10YR4/4) 10YR5/4ロームブロック主体。黒褐色土ブロックを層状含。
2. にぶい褐色土層 (7.5YR5/4) ローム主体。
3. 黒褐色土層 (10YR2/3) ロームブロック多含。
4. 黒色土層 (10YR2/1) 黒色土ブロック。
5. 黄褐色土層 (10YR5/8) ロームに褐色土含。
6. 10YR5/8ロームと10YR2/3土ブロック混在。
7. 褐色土層 (10YR4/6) ローム主体。
- 黒褐色土層 (10YR2/3) 柱痕。

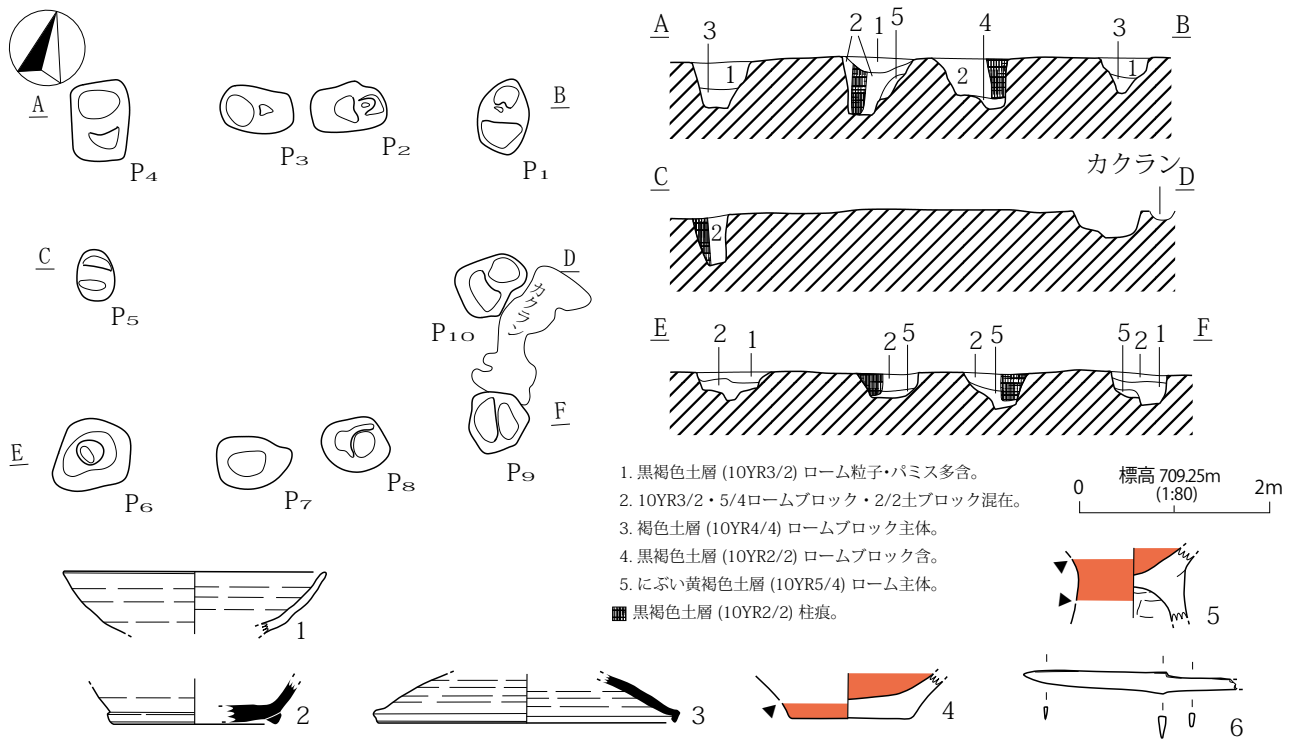


第 682 図 F96 号掘立柱建物址

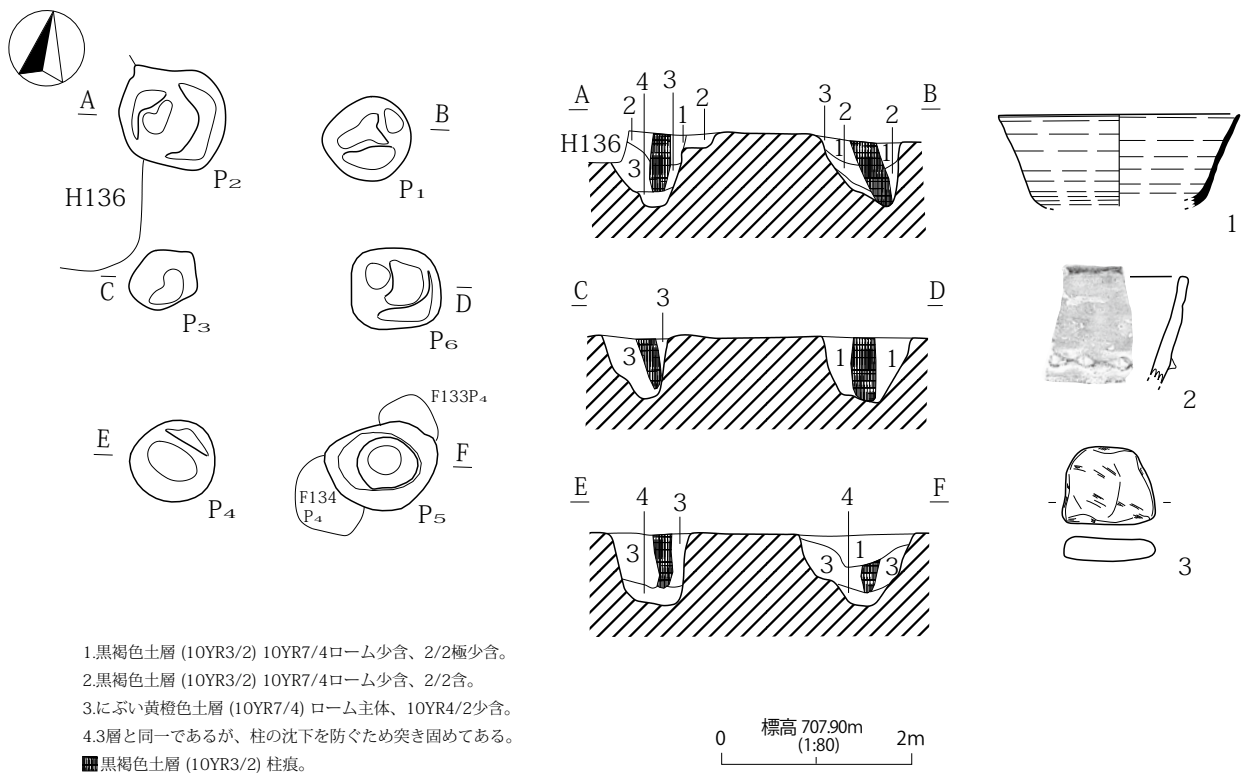


1. 灰黄褐色土層 (10YR4/2) 10YR7/4ローム少含。
2. 黒褐色土層 (10YR3/2) 10YR7/4ローム多含。
3. 明黄褐色土層 (10YR7/6) ローム・10YR4/2少含。
- にぶい黄褐色土層 (10YR4/3) 柱痕。

第 690 図 F108 号掘立柱建物址

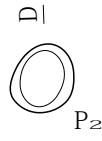
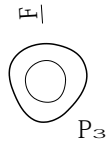
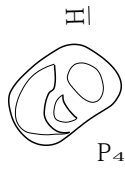
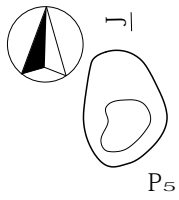


第 684 図 F98 号掘立柱建物址

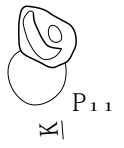
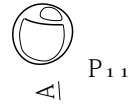
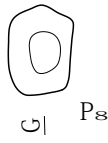
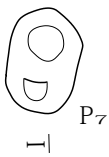


第 691 図 F109 号掘立柱建物址




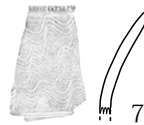
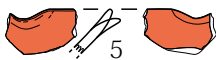
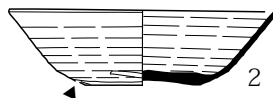
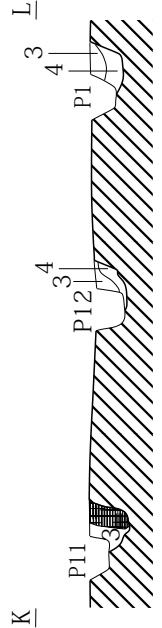
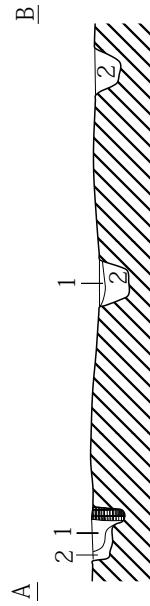
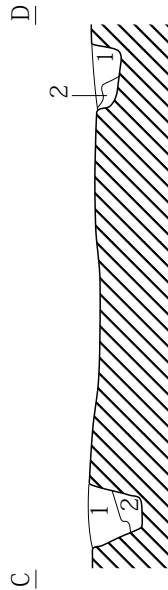
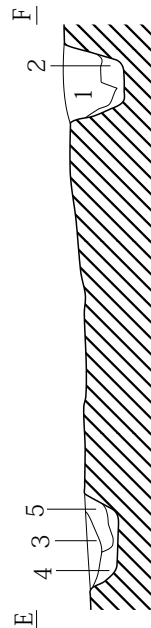
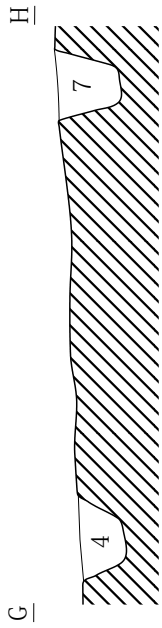
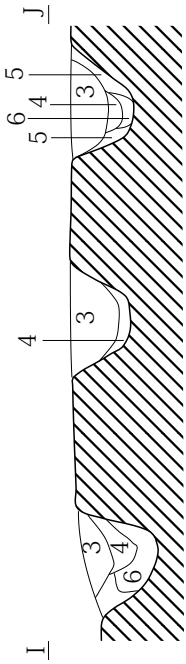


1. にぶい黄橙色土層 (10YR6/4) シルト質。
  2. にぶい黄橙色土層 (10YR6/4) 10YR2/2・7/4ローム含。
  3. 褐色土層 (10YR4/4) 10YR4/6少含。
  4. 灰黄褐色土層 (10YR4/2)。
  5. 褐灰色土層 (10YR4/1) 10YR4/2多含。
  6. 黒褐色土層 (10YR3/2) 10YR5/4含。
  7. にぶい黄橙色土層 (10YR6/4) 砂質土、10YR7/4ローム・2/2少含。
- 黒褐色土層 (10YR3/2) 柱痕。

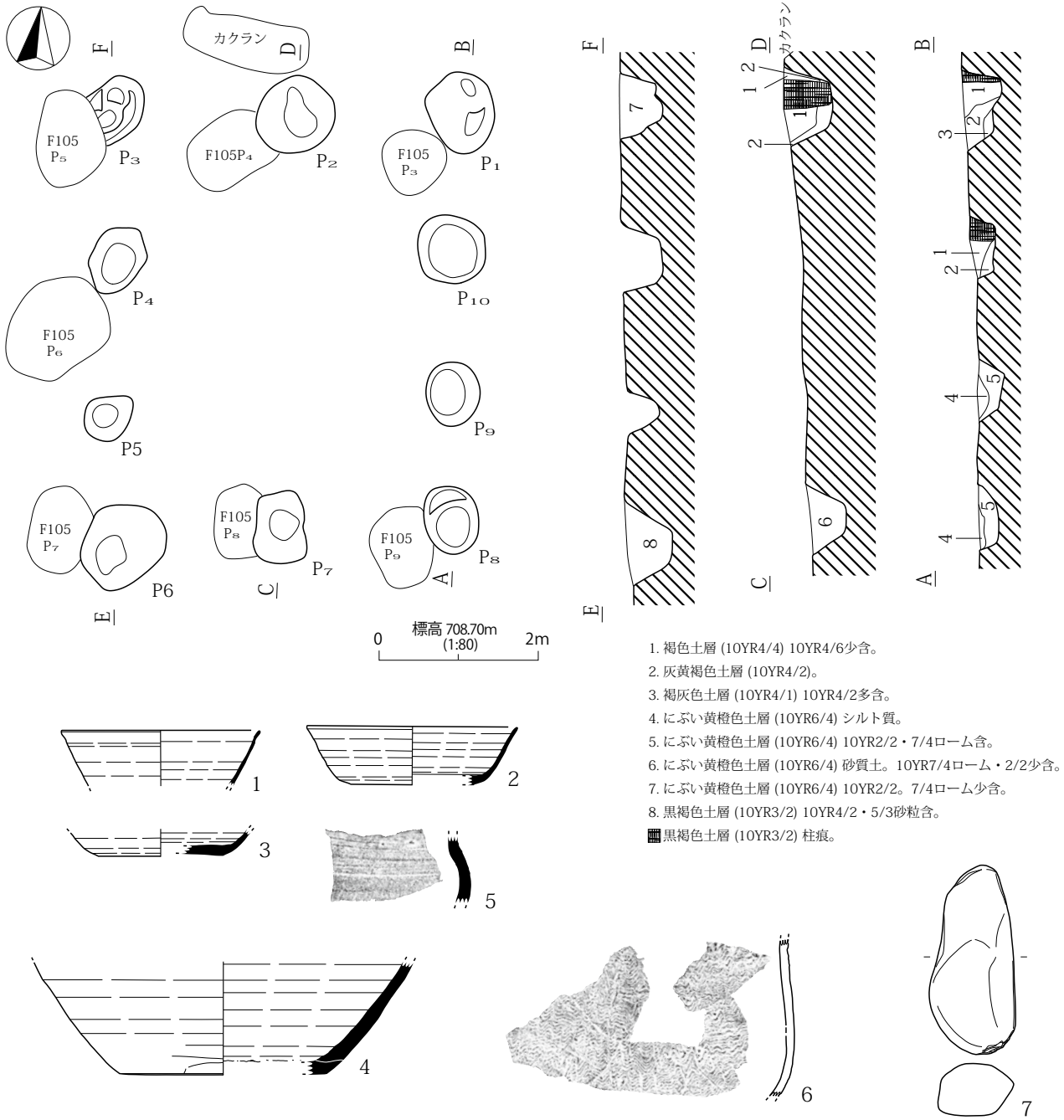


0 標高 708.70m (1:80) 2m

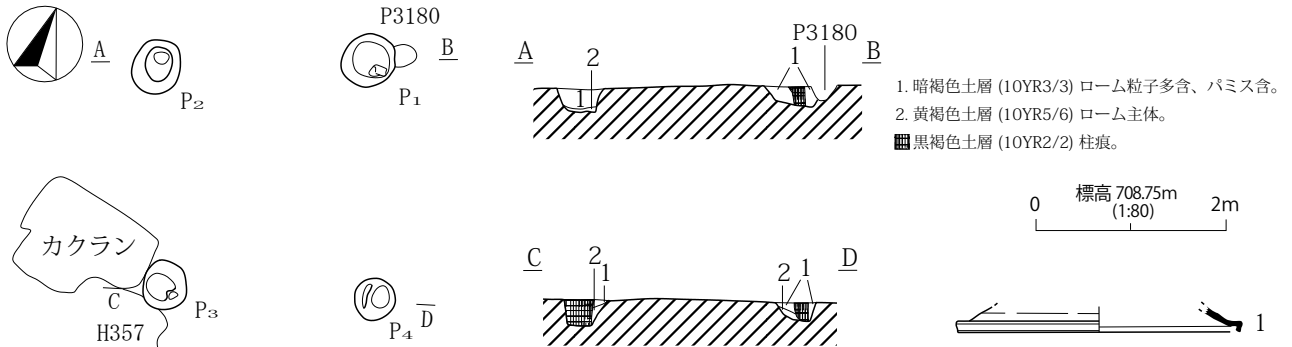
建替ピット



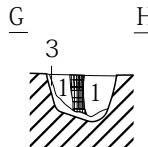
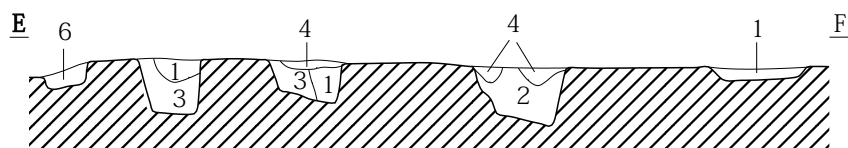
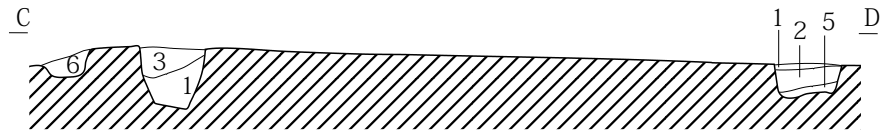
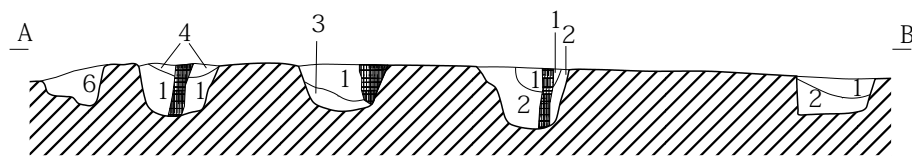
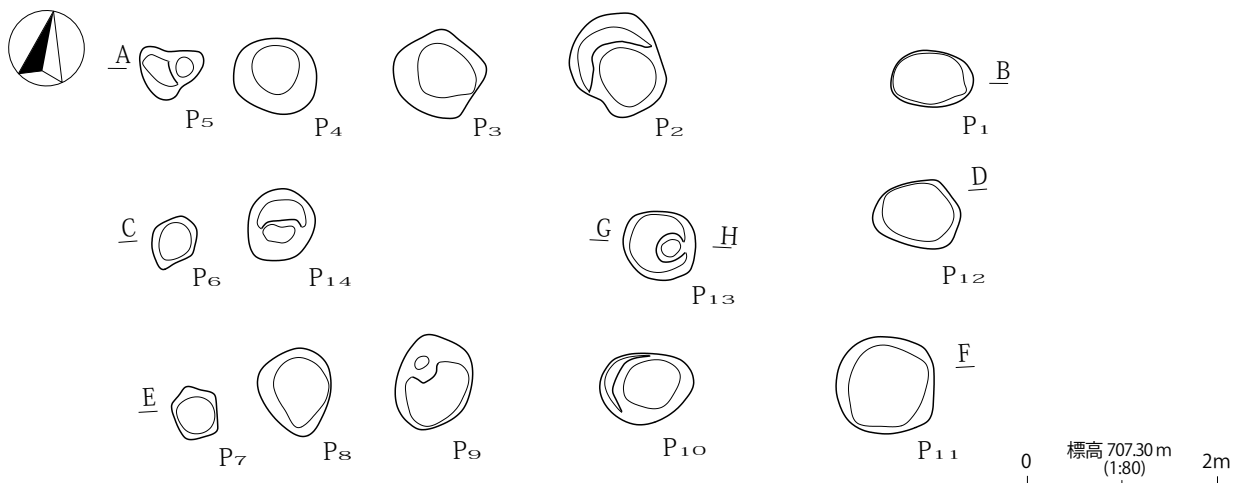
第 687 図 F105 号掘立柱建物址



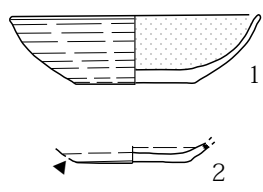
第 688 図 F106 号掘立柱建物址



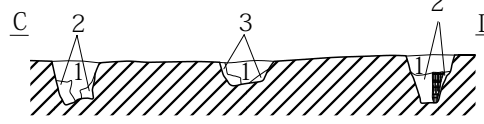
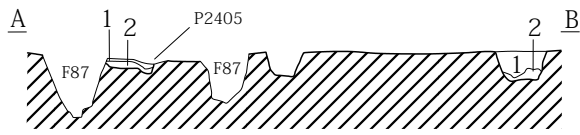
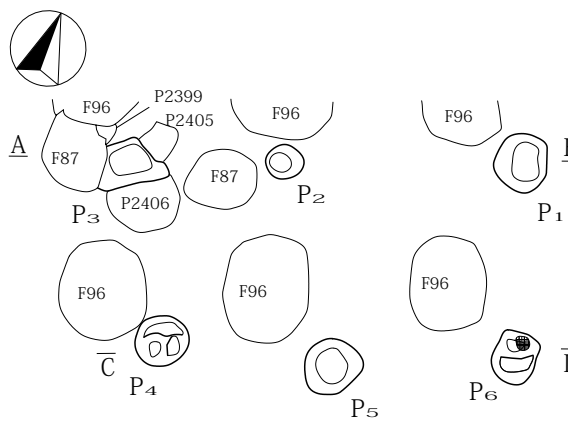
第 700 図 F119 号掘立柱建物址



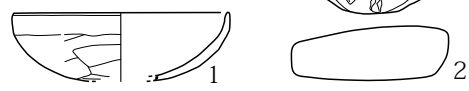
- 1. 灰黄褐色土層 (10YR4/2) 10YR7/4ローム・10YR3/2少含。
- 2. 黒褐色土層 (10YR3/2) 10YR7/4ローム混在。
- 3. にぶい黄褐色土層 (10YR7/4) ローム。10YR4/2少含。
- 4. 黒褐色土層 (10YR3/2)。
- 5. 黒褐色土層 (10YR2/2) 10YR7/4ローム少含。
- 6. にぶい黄褐色土層 (10YR4/3) 10YR7/4ローム含。
- 灰黄褐色土層 (10YR4/2) 柱痕。



第 689 図 F107 号掘立柱建物址

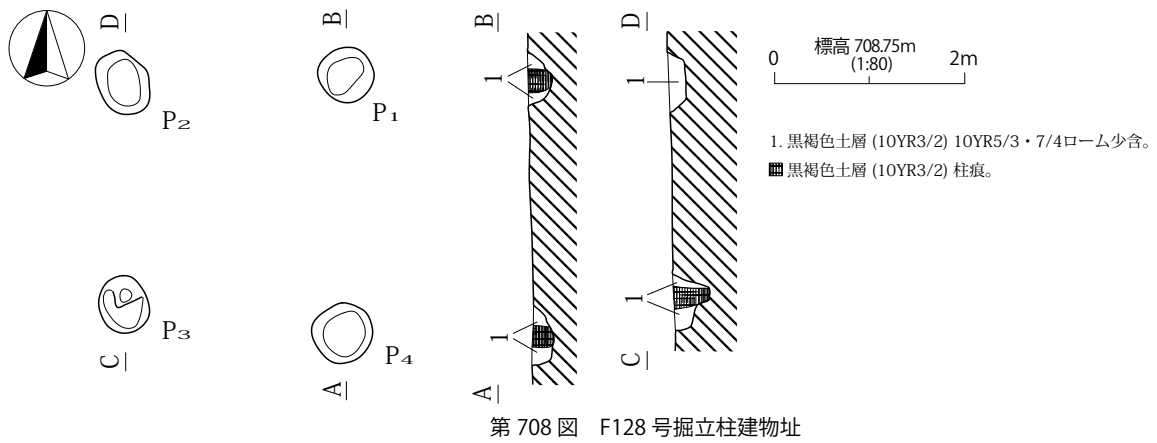
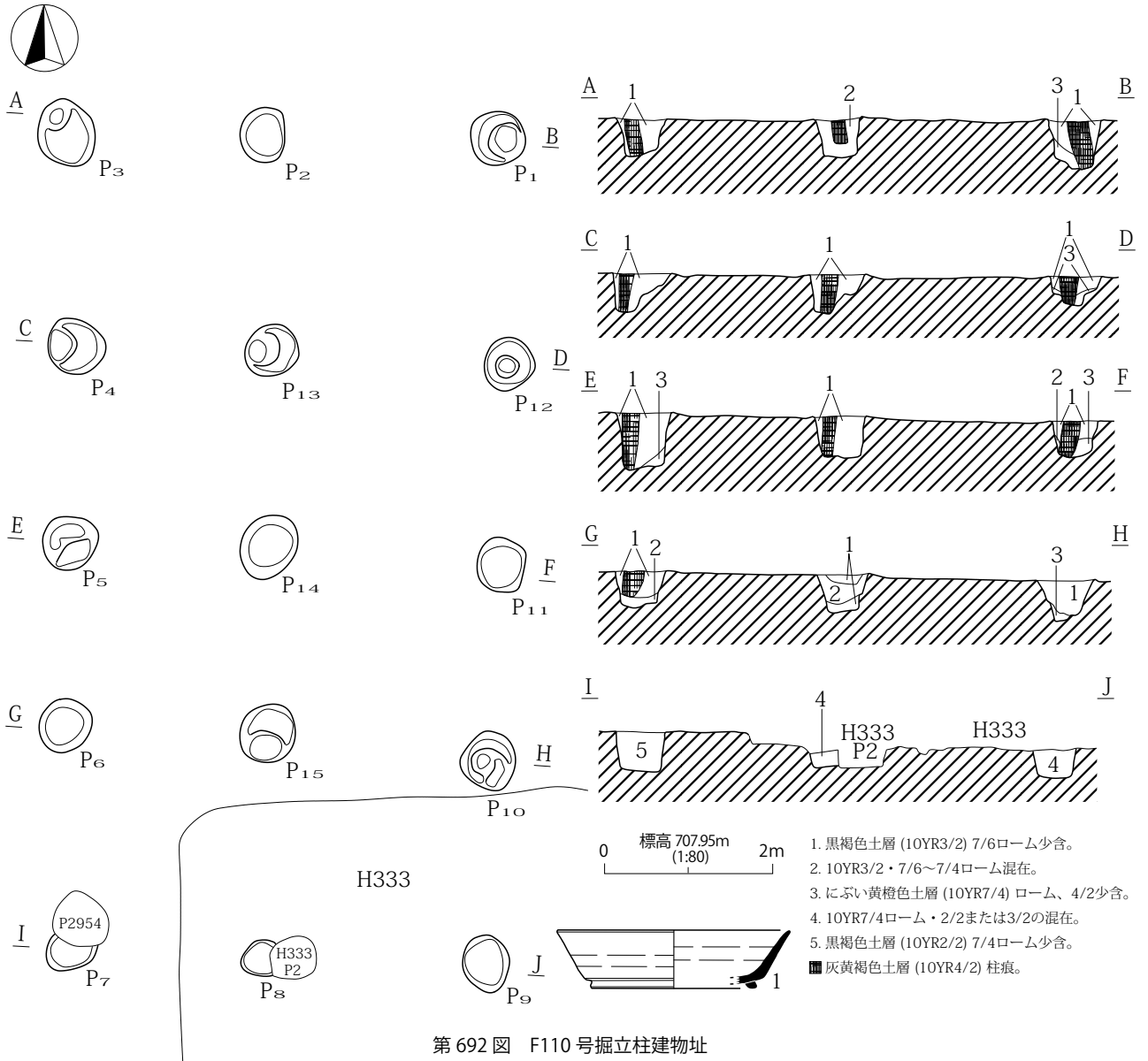


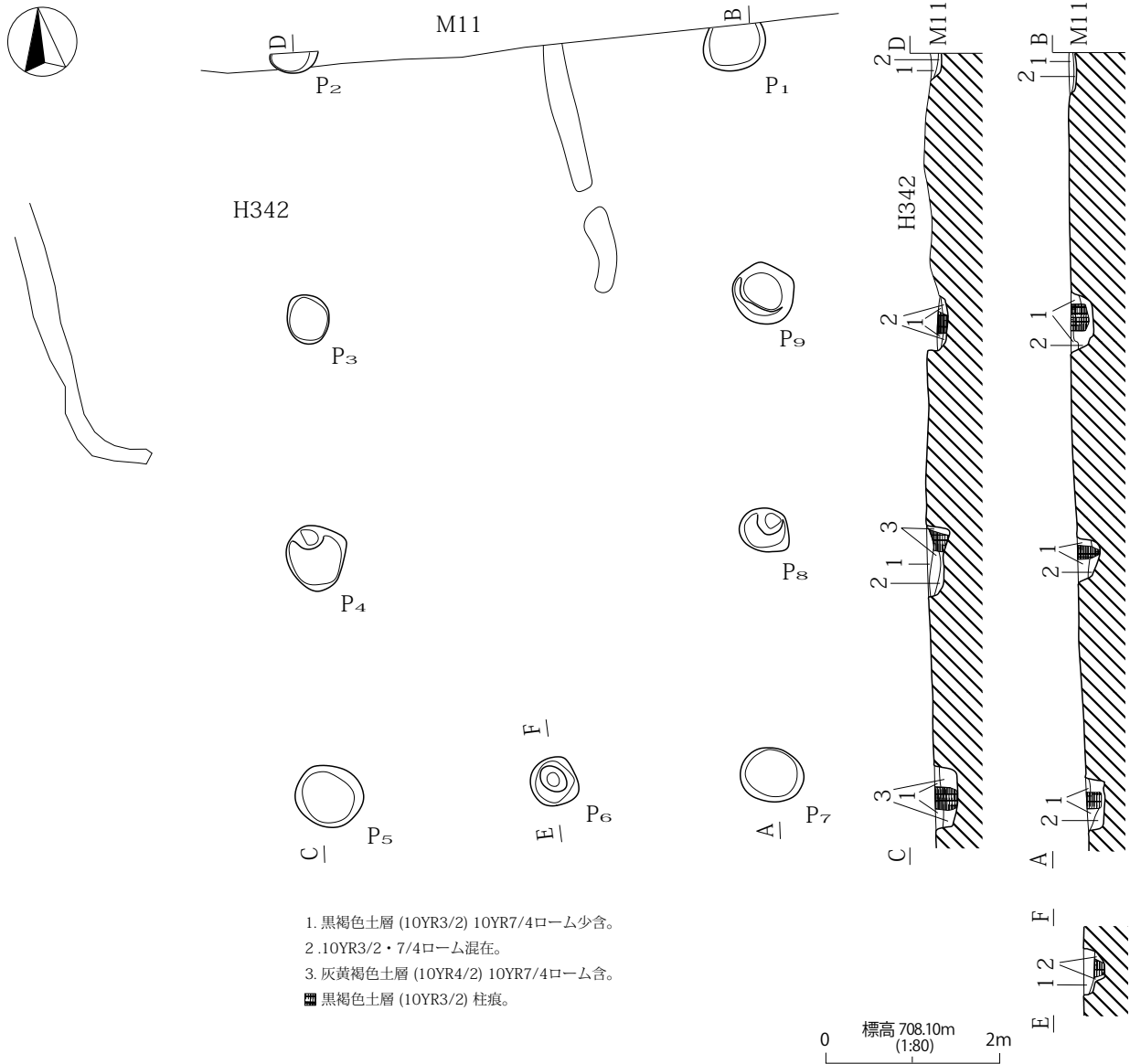
- 1. 黒褐色土層 (10YR2/2) ローム粒子・パミス少含。
- 2. にぶい黄褐色土層 (10YR5/4) ローム主体。
- 黒褐色土層 (10YR2/3) 柱痕。



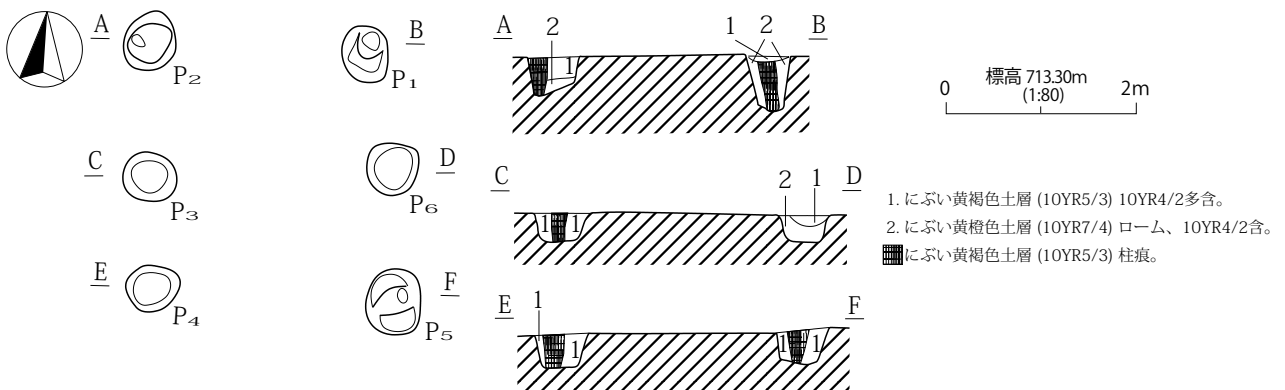
0 標高 709.20m (1:80) 2m

第 702 図 F121 号掘立柱建物址

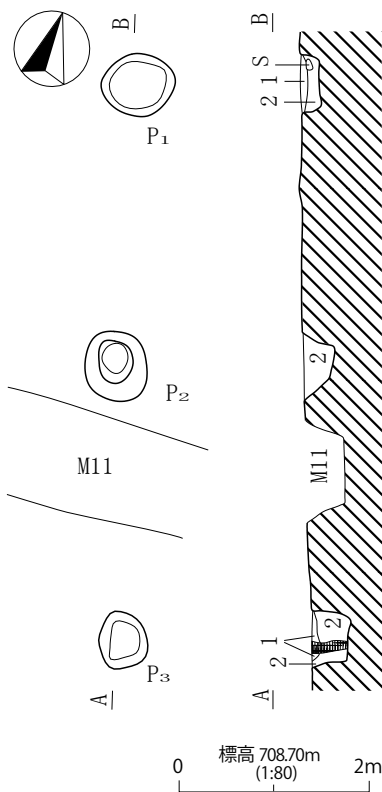




第 693 図 F111 号掘立柱建物址

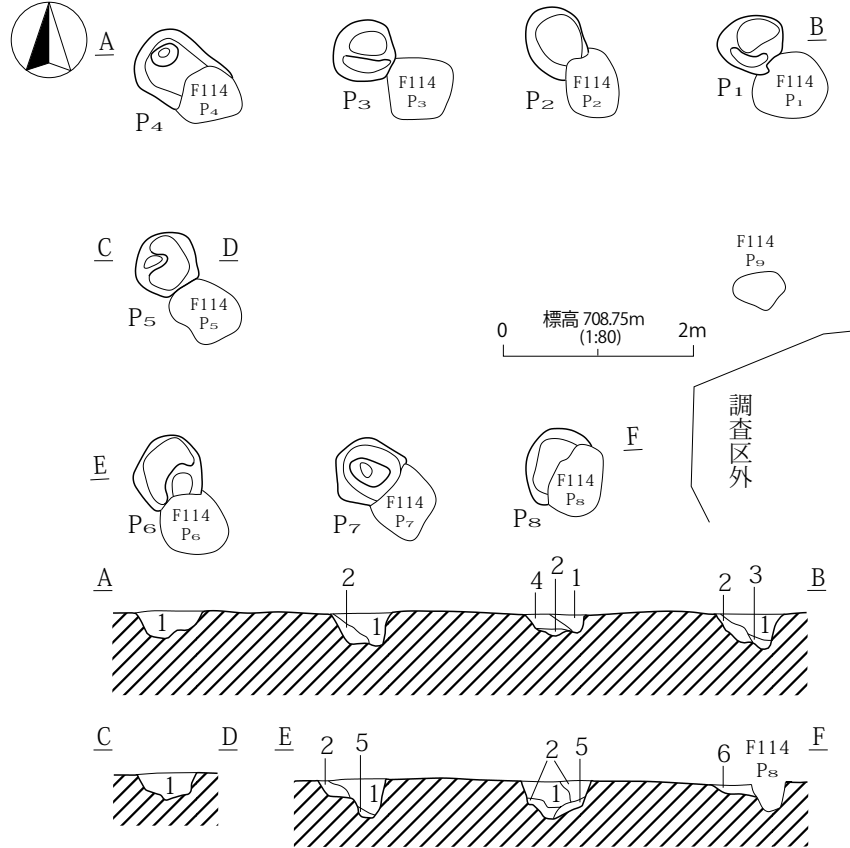


第 710 図 F130 号掘立柱建物址



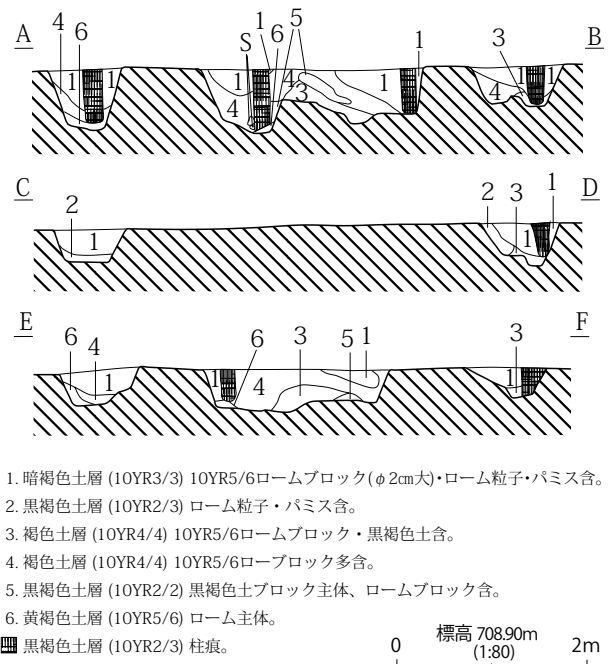
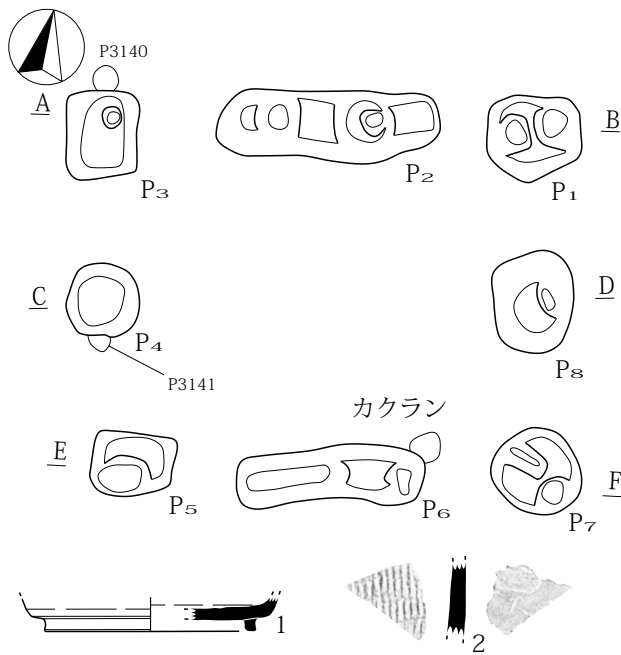
1. にぶい黄褐色土層 (10YR6/4) 砂質土。
  2. 灰黄褐色土層 (10YR4/2) 7/4ローム少含。
- 柱痕。

第 694 図 F112 号掘立柱建物址



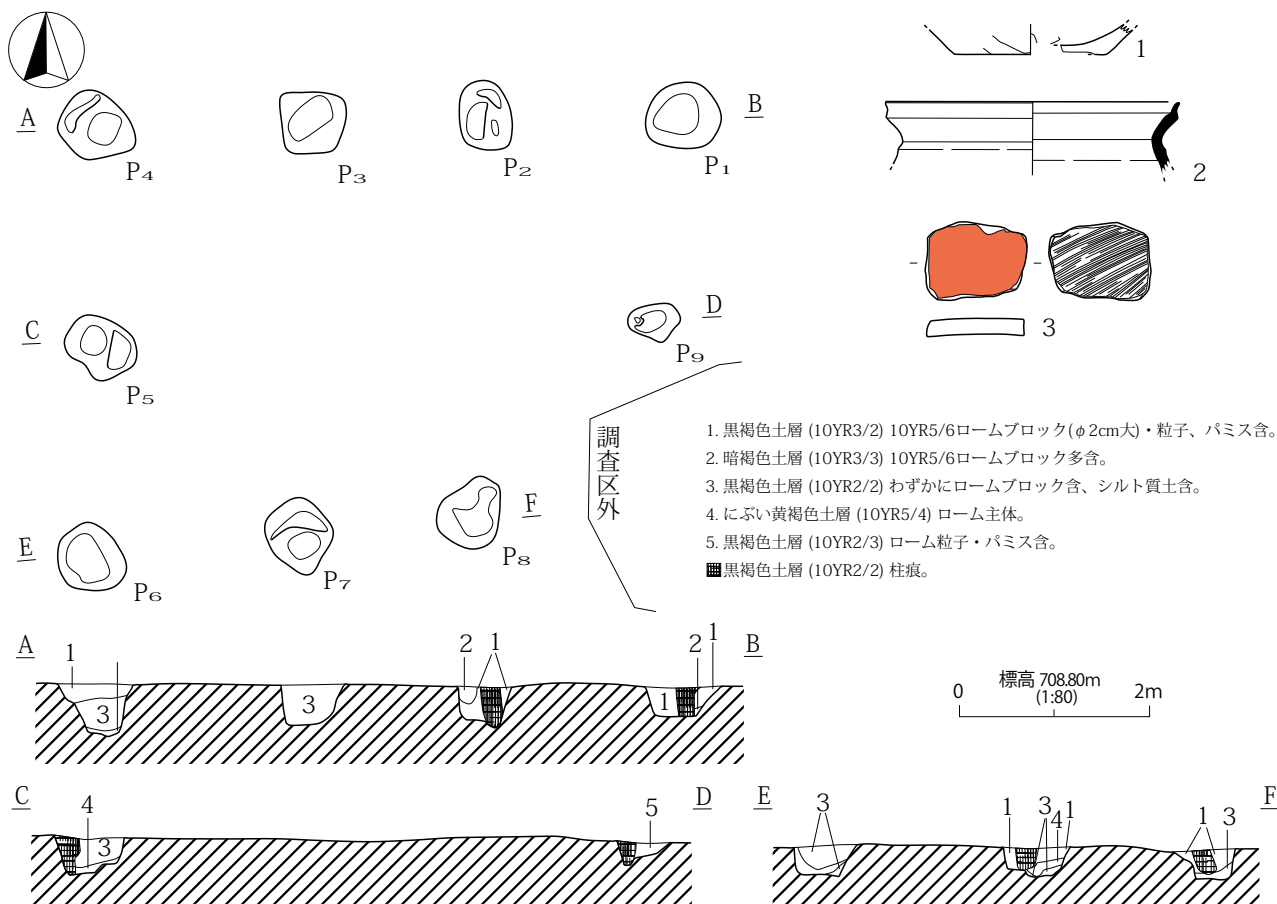
1. 黒褐色土層 (10YR3/2) ローム粒子・パミス含、ロームブロック少含。
2. 褐色土層 (10YR4/4) 10YR5/6大ロームブロック少含、ローム粒子多含、パミス含。
3. 暗褐色土層 (10YR3/3) ローム粒子多含。
4. 黒褐色土層 (10YR3/2) 1層よりロームブロック多含。
5. にぶい黄褐色土層 (10YR5/4) ローム主体。
6. 暗褐色土層 (10YR3/4) シルト質土多含、ローム粒子・パミス含。

第 697 図 F115 号掘立柱建物址

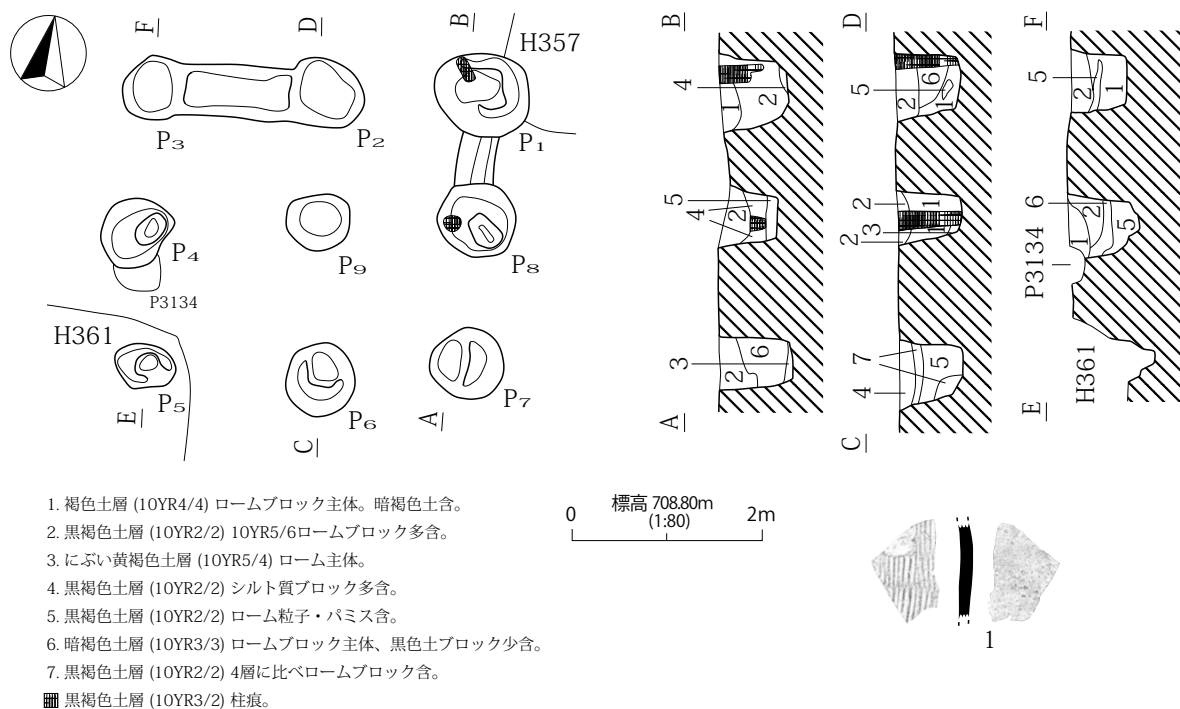


1. 暗褐色土層 (10YR3/3) 10YR5/6ロームブロック(φ2cm大)・ローム粒子・パミス含。
  2. 黒褐色土層 (10YR2/3) ローム粒子・パミス含。
  3. 褐色土層 (10YR4/4) 10YR5/6ロームブロック・黒褐色土含。
  4. 褐色土層 (10YR4/4) 10YR5/6ローブロック多含。
  5. 黒褐色土層 (10YR2/2) 黒褐色土ブロック主体、ロームブロック含。
  6. 黄褐色土層 (10YR5/6) ローム主体。
- 黒褐色土層 (10YR2/3) 柱痕。

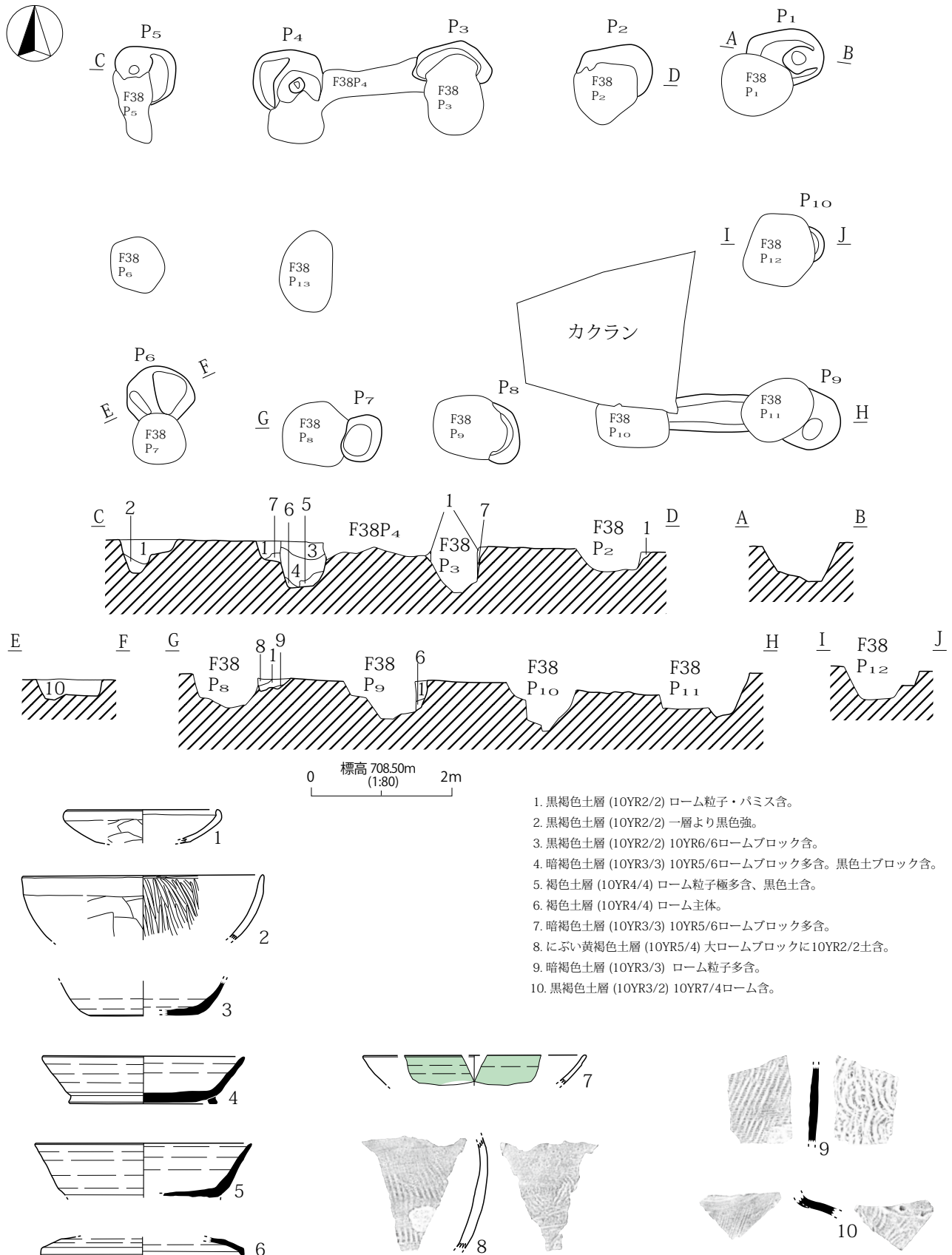
第 695 図 F113 号掘立柱建物址



第 696 図 F114 号掘立柱建物址

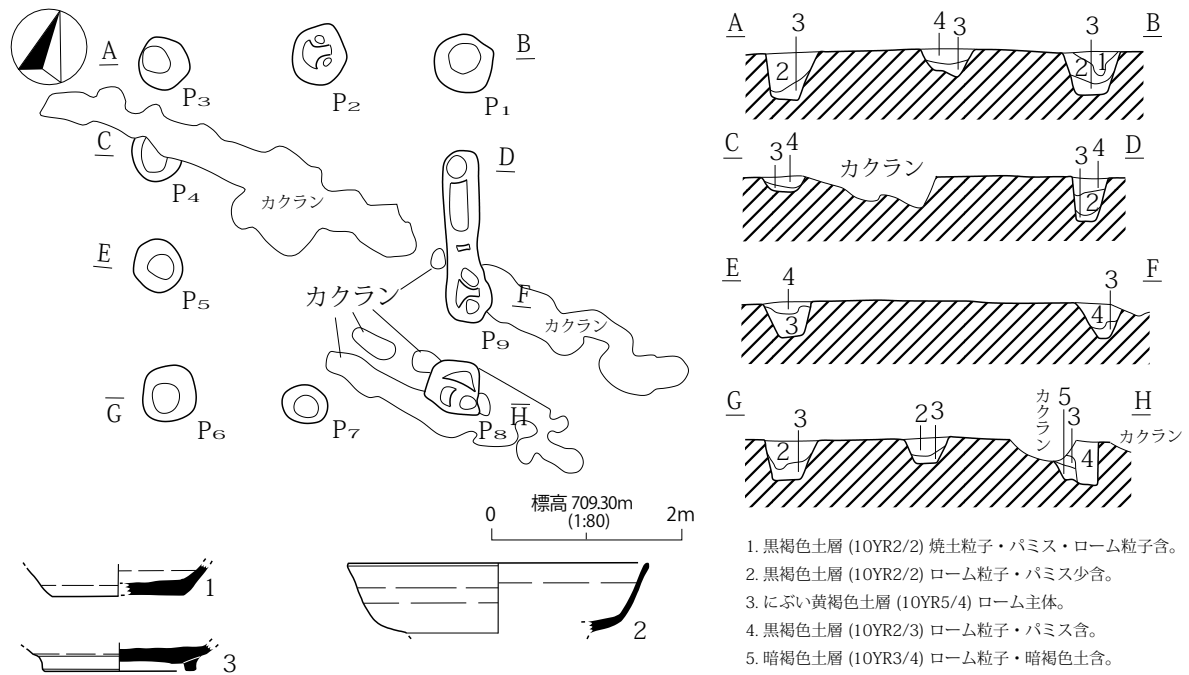


第 699 図 F118 号掘立柱建物址

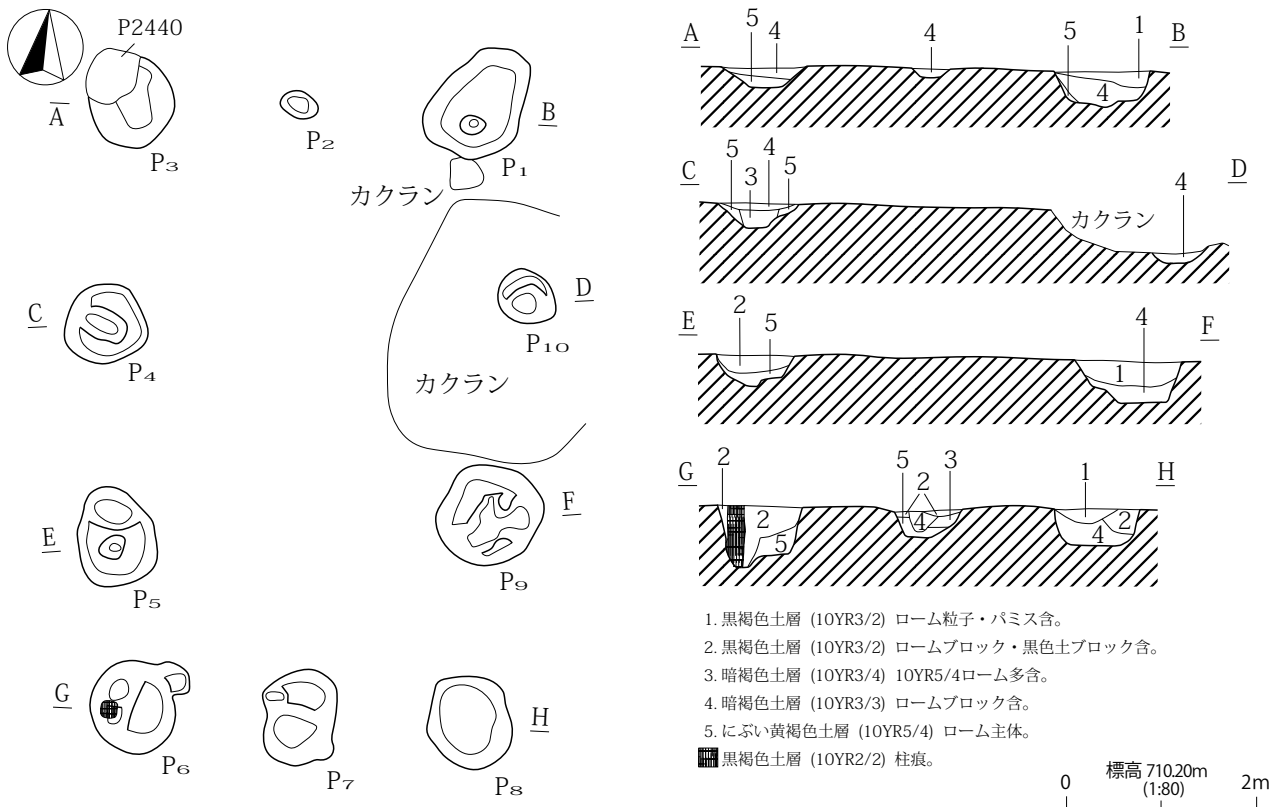


第 698 図 F117 号掘立柱建物址

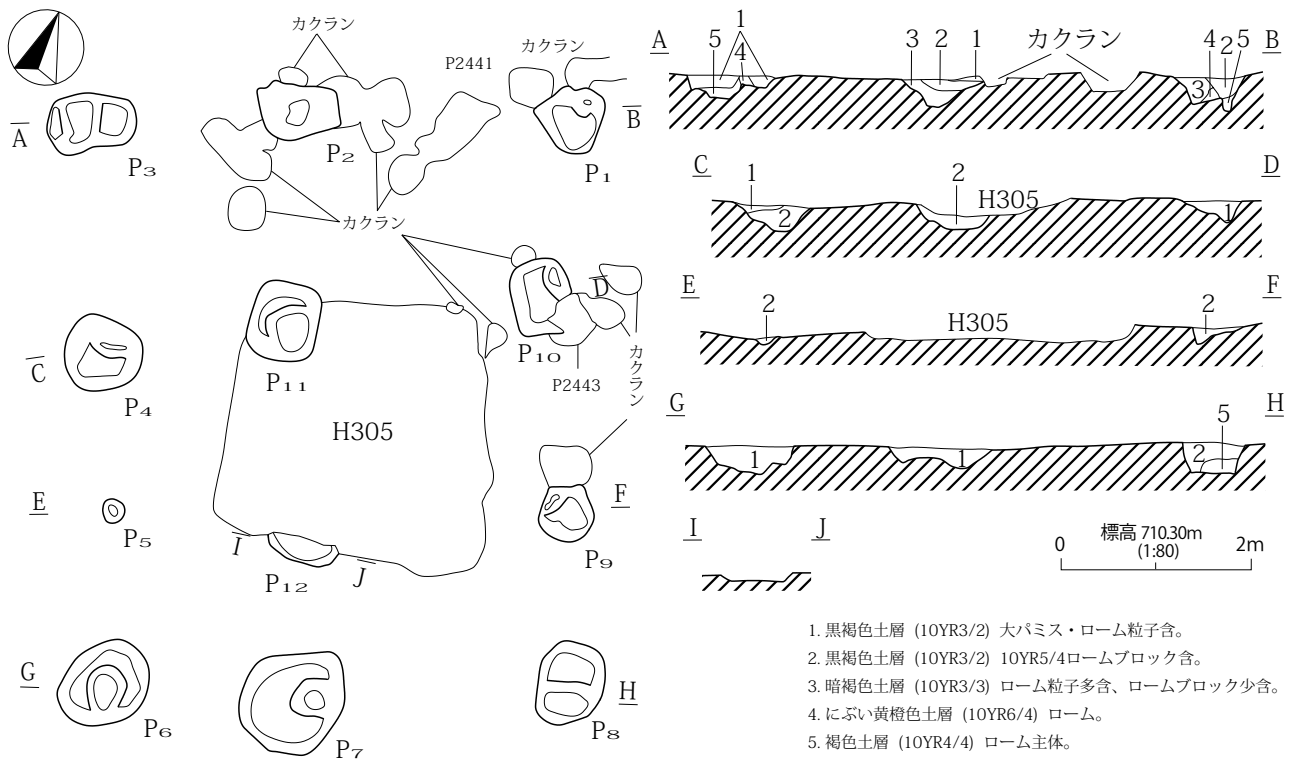




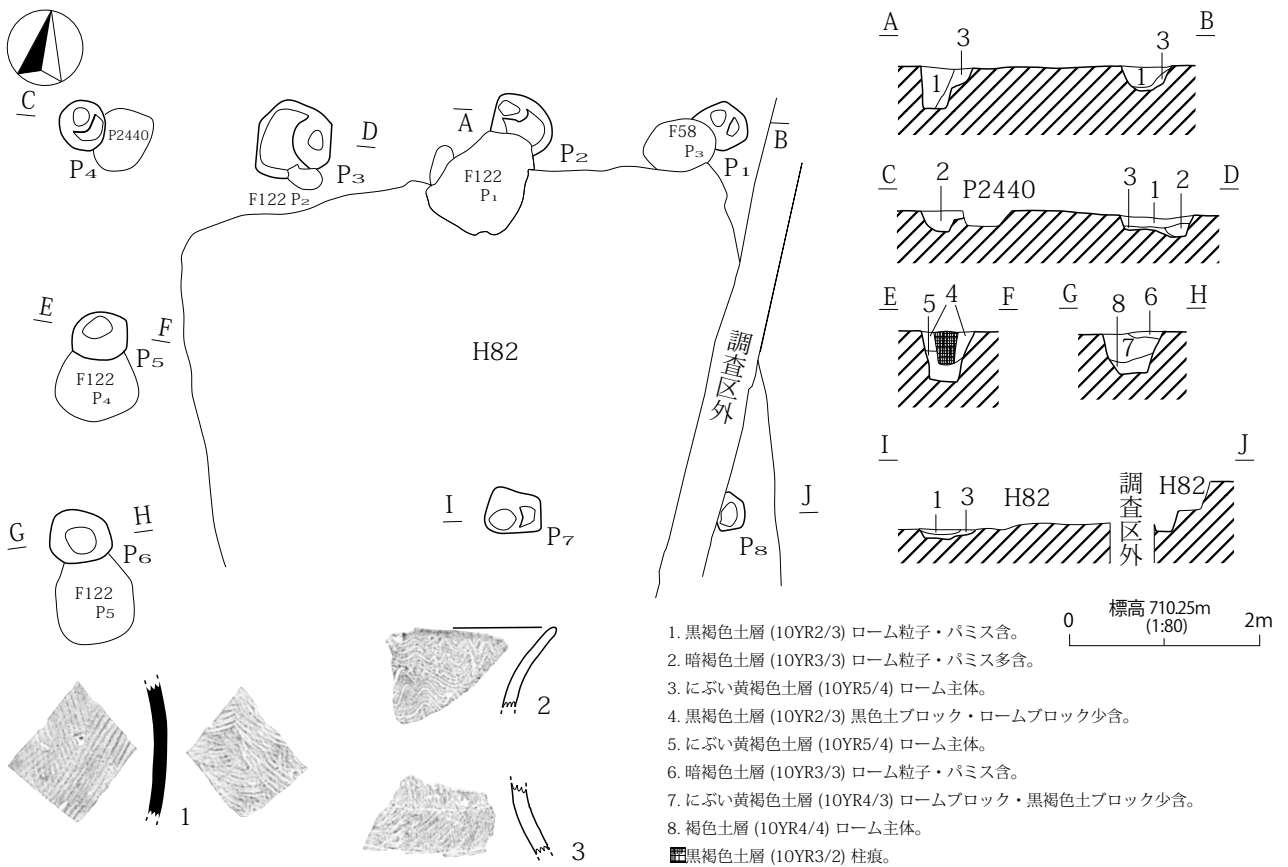
第 701 図 F120 号掘立柱建物址



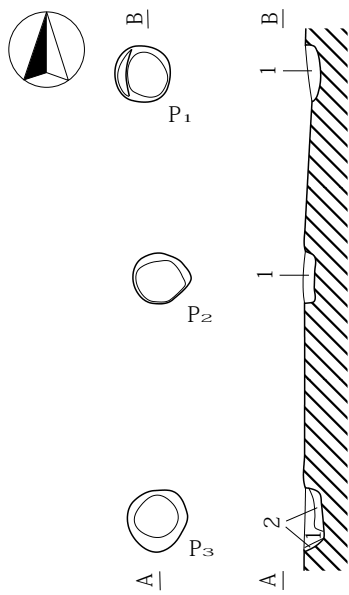
第 703 図 F122 号掘立柱建物址



第 704 図 F123 号掘立柱建物址

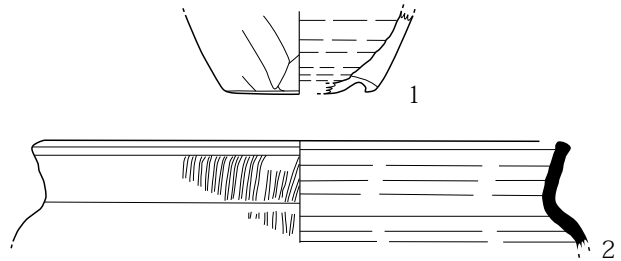


第 705 図 F125 号掘立柱建物址

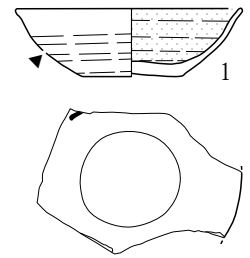
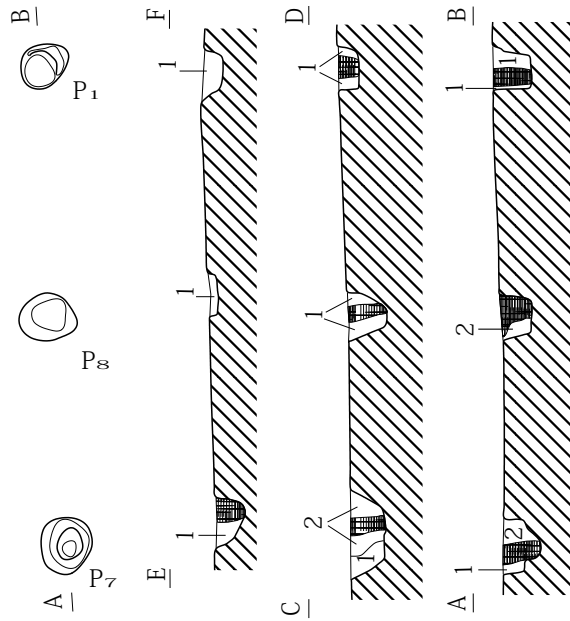
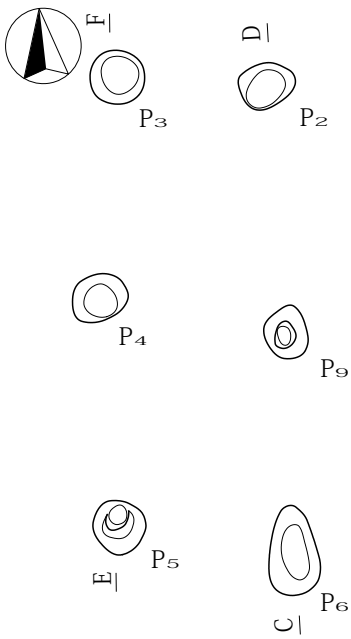


0 標高 707.80m (1:80) 2m

- 1. にぶい黄橙色土層 (10YR6/3) 砂粒少含。
- 2. 黄褐色土層 (10YR5/6) 10YR6/3シルト質土少含。



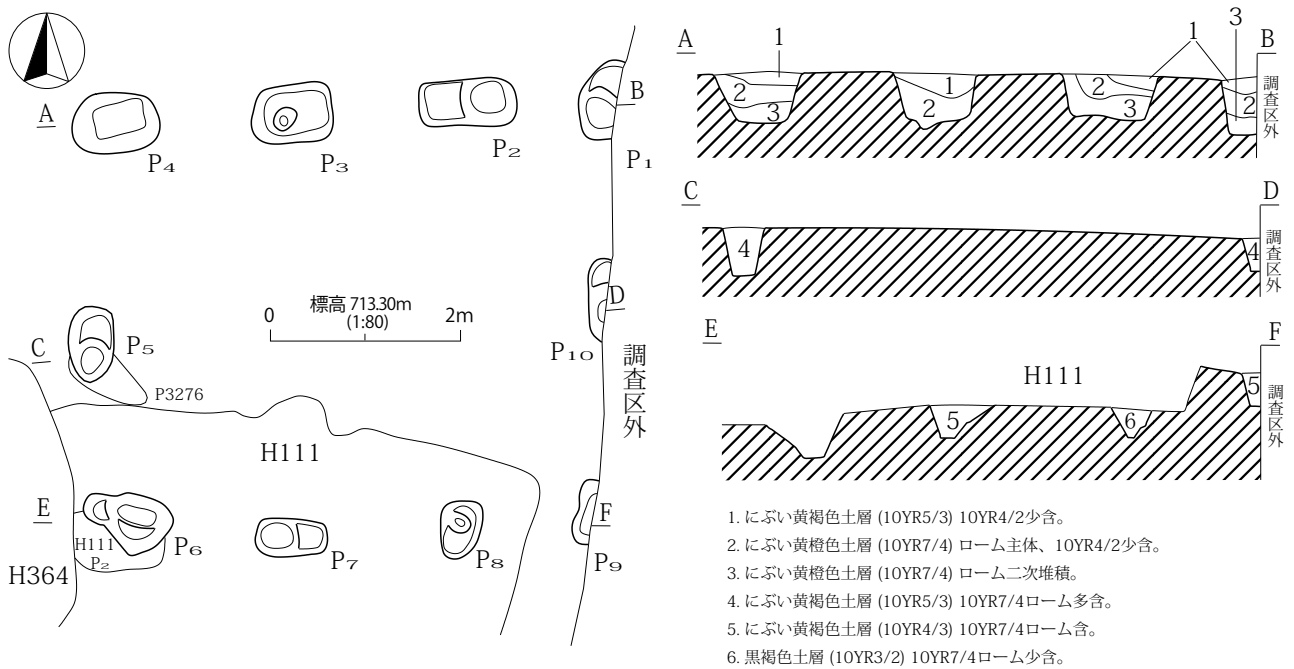
第 706 図 F126 号掘立柱建物址



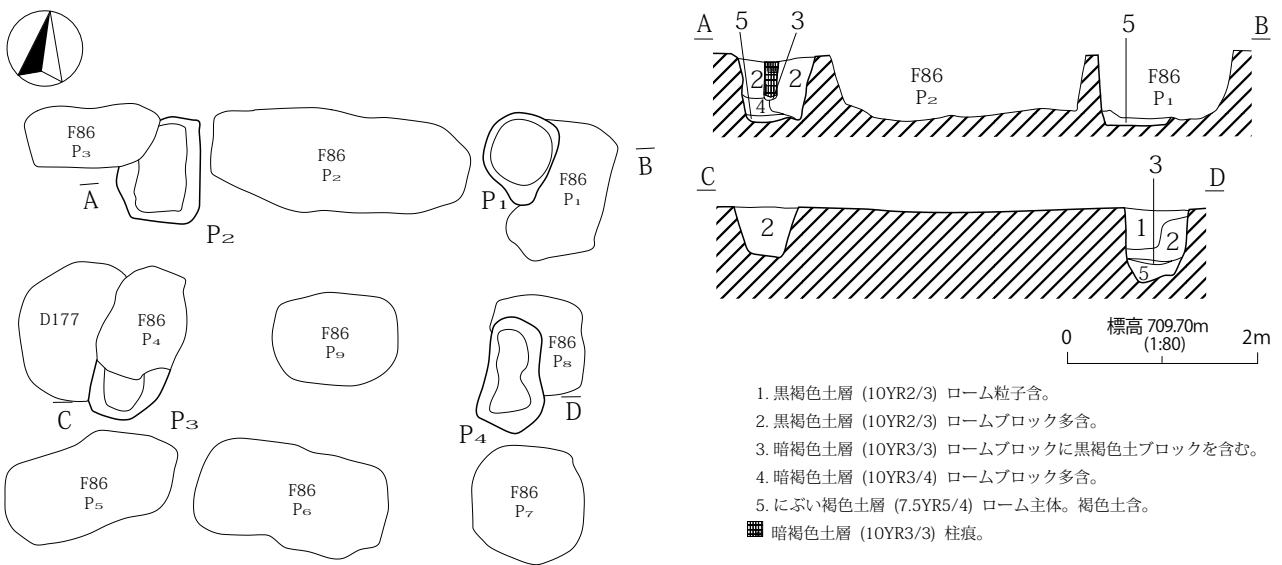
0 標高 708.10m (1:80) 2m

- 1. にぶい黄橙色土層 (10YR6/3) 10YR2/2・5/6少含。
- 2. にぶい黄橙色土層 (10YR6/3) 10YR5/6少含。
- 柱痕。

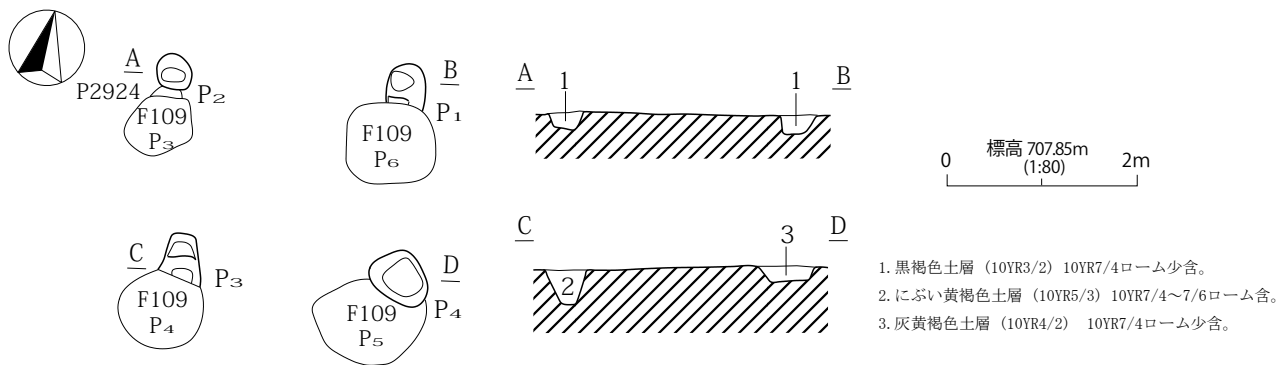
第 707 図 F127 号掘立柱建物址



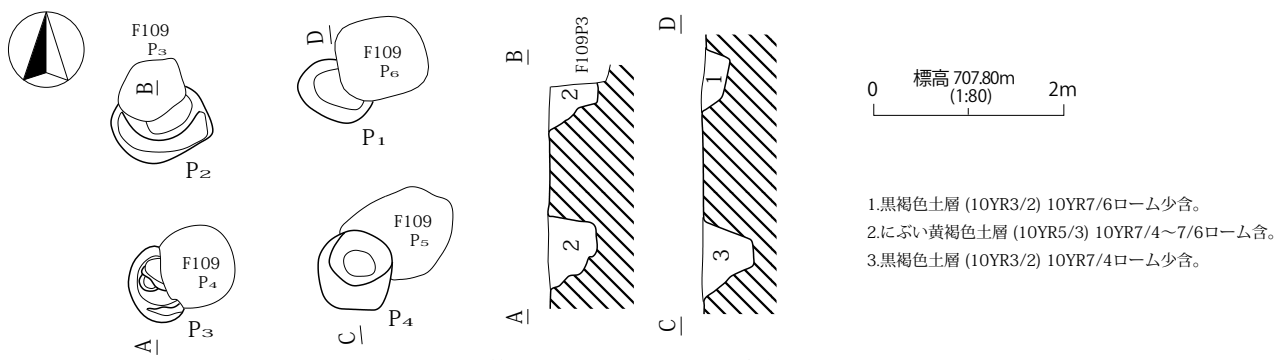
第 709 図 F129 号掘立柱建物址



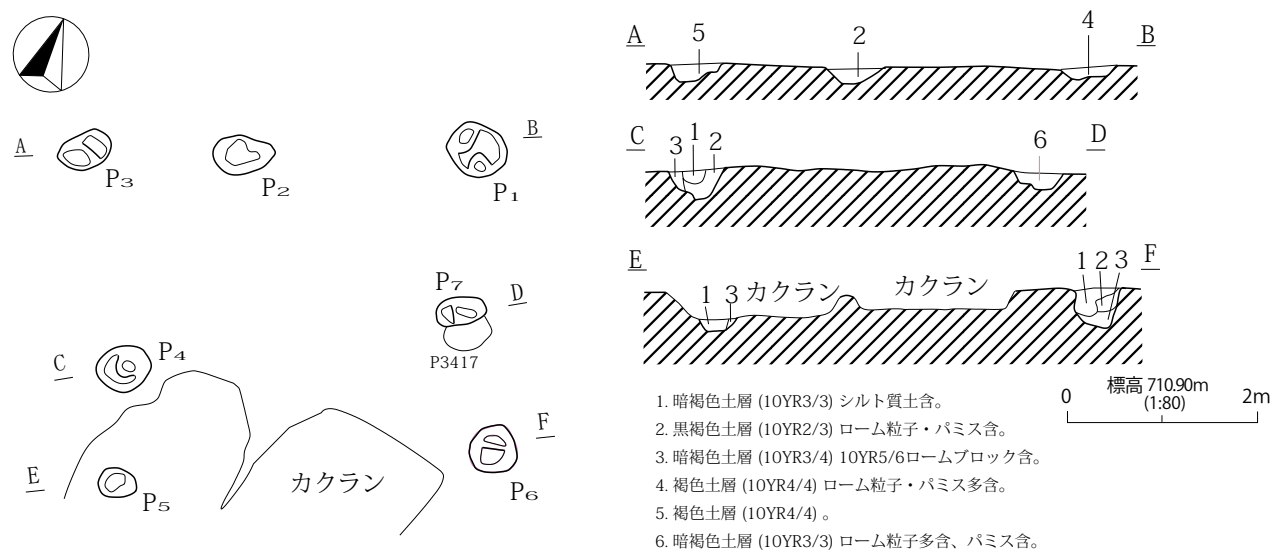
第 711 図 F132 号掘立柱建物址



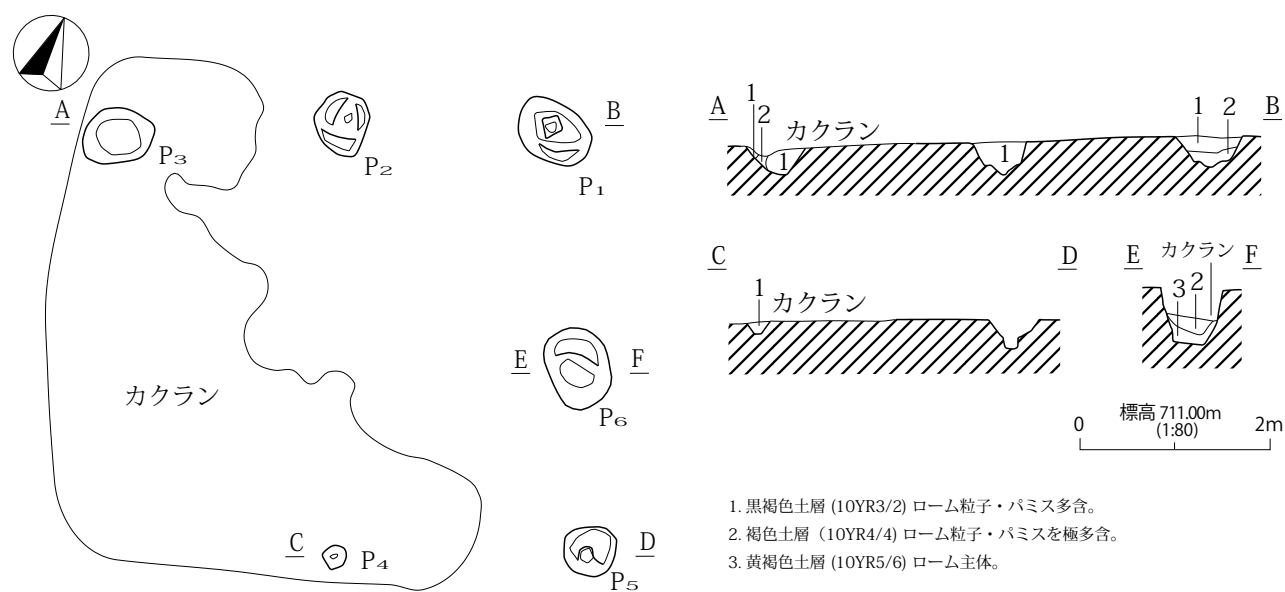
第 712 図 F133 号掘立柱建物址



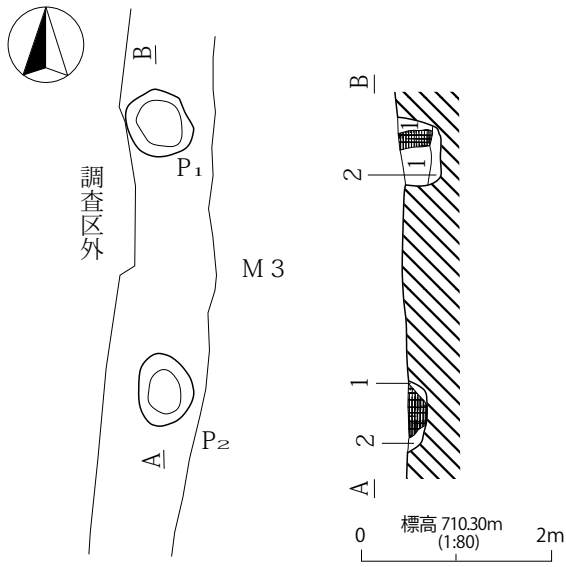
第 713 図 F134 号掘立柱建物址



第 714 図 F135 号掘立柱建物址

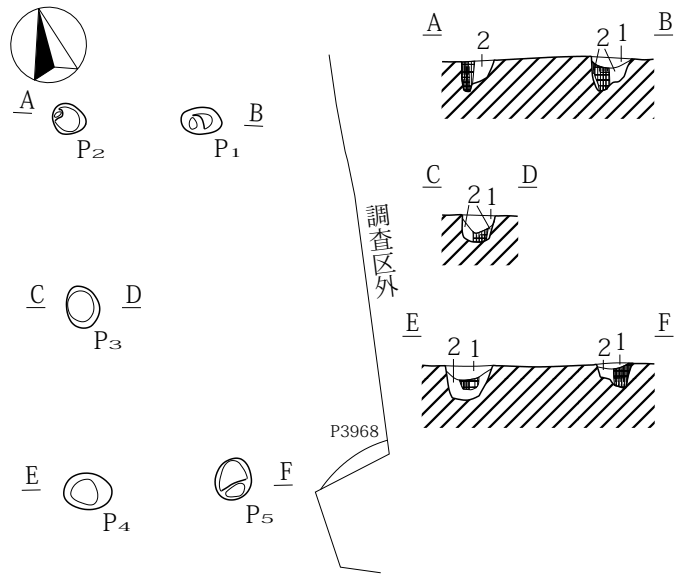


第 715 図 F136 号掘立柱建物址



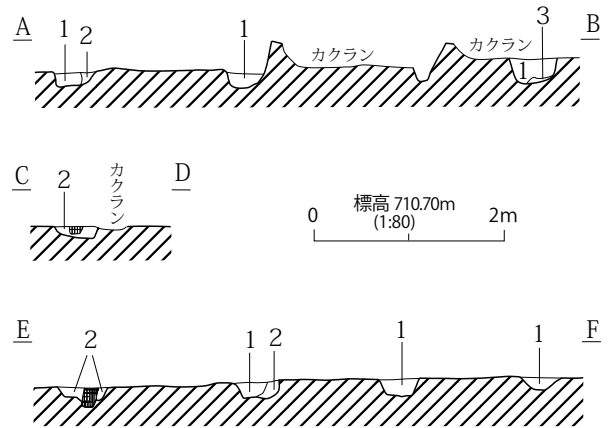
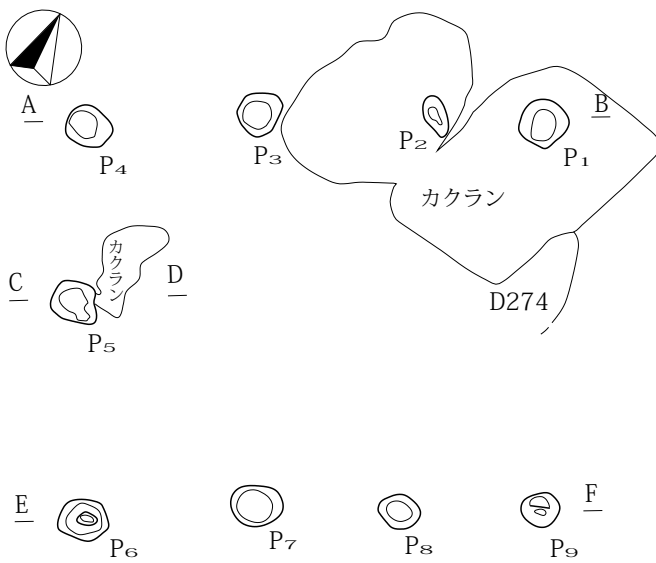
- 1. 黒褐色土層 (10YR2/3) 10YR5/6ロームブロック・粒子、パミス含。
- 2. 暗褐色土層 (10YR3/4) ローム粒子多含、ロームブロック含。
- 黒褐色土層 (10YR2/3) 柱痕。

第716図 F138号掘立柱建物址



- 1. 灰黄褐色土層 (10YR4/2)。
- 2. 黒褐色土層 (10YR3/2) 10YR7/4ローム極少含。
- 柱痕。

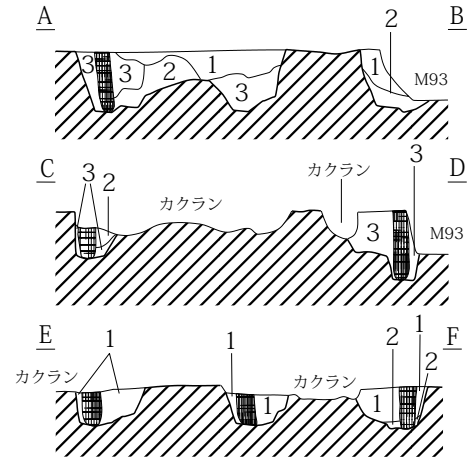
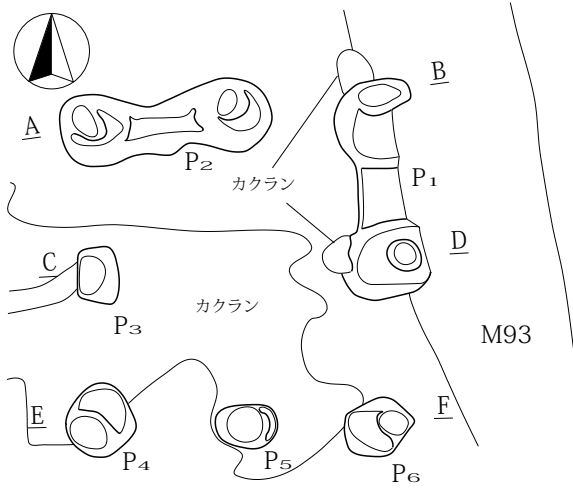
第723図 F151号掘立柱建物址



- 1. 黒褐色土層 (10YR3/2) シルト質土主体、ローム粒子・パミス含。
- 2. 黒褐色土層 (10YR2/3) 黒色土含。
- 3. 暗褐色土層 (10YR3/4) 10YR5/6ロームブロック含。
- 暗褐色土層 (10YR3/3) 柱痕。

第717図 F139号掘立柱建物址

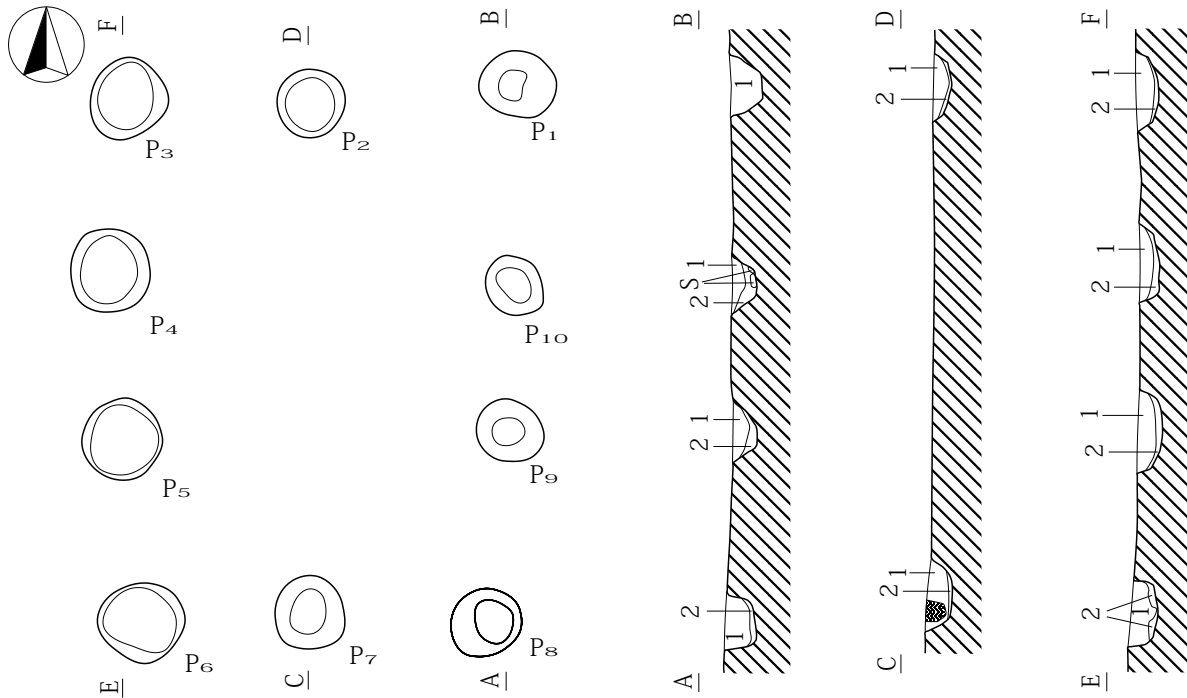




- 1. にぶい黄褐色土層 (10YR4/3) 10YR7/4ローム含。
- 2. にぶい黄橙色土層 (10YR7/4) ローム二次堆積、10YR4/2少含。
- 3. にぶい黄褐色土層 (10YR4/3) 10YR7/4ローム多含。
- 灰黄褐色土層 (10YR4/2) 柱痕。

0 標高 710.05m (1:80) 2m

第 720 図 F143 号掘立柱建物址

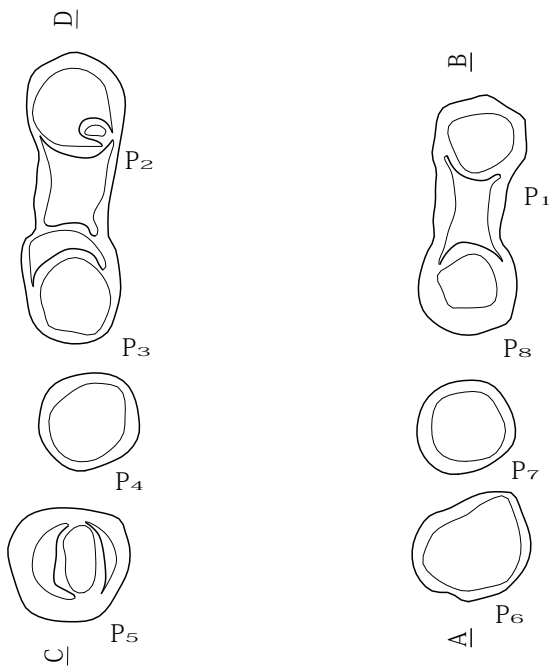


0 標高 710.30m (1:80) 2m

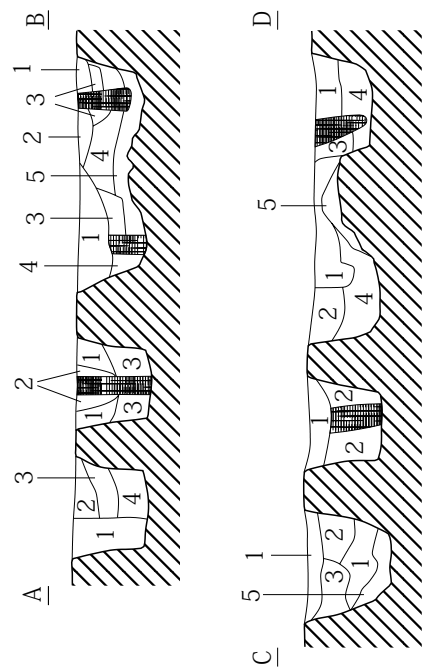
- 1. 黒褐色土層 (10YR3/2) 10YR7/4ローム少含。
- 2. にぶい黄橙色土層 (10YR7/4) ローム主体、10YR4/2少含。
- 黒褐色土層 (10YR3/2) 柱痕。

第 721 図 F149 号掘立柱建物址


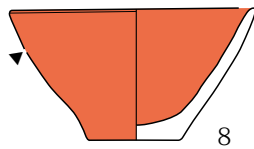

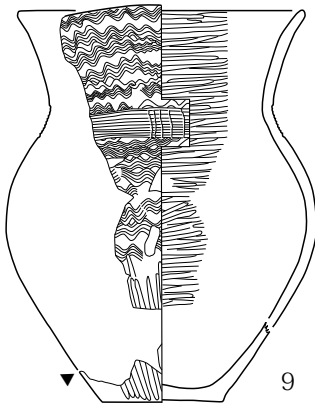
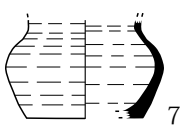
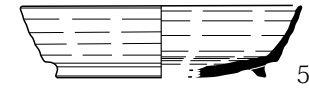
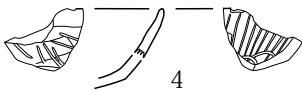
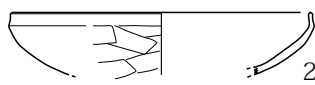
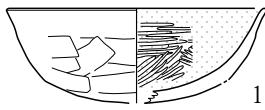




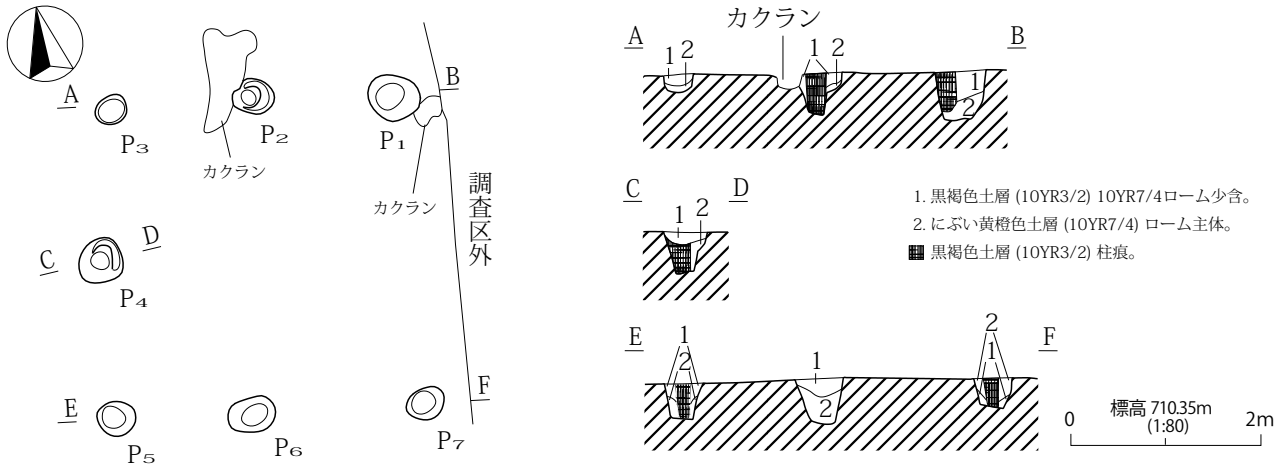
0 標高 710.25m (1:80) 2m



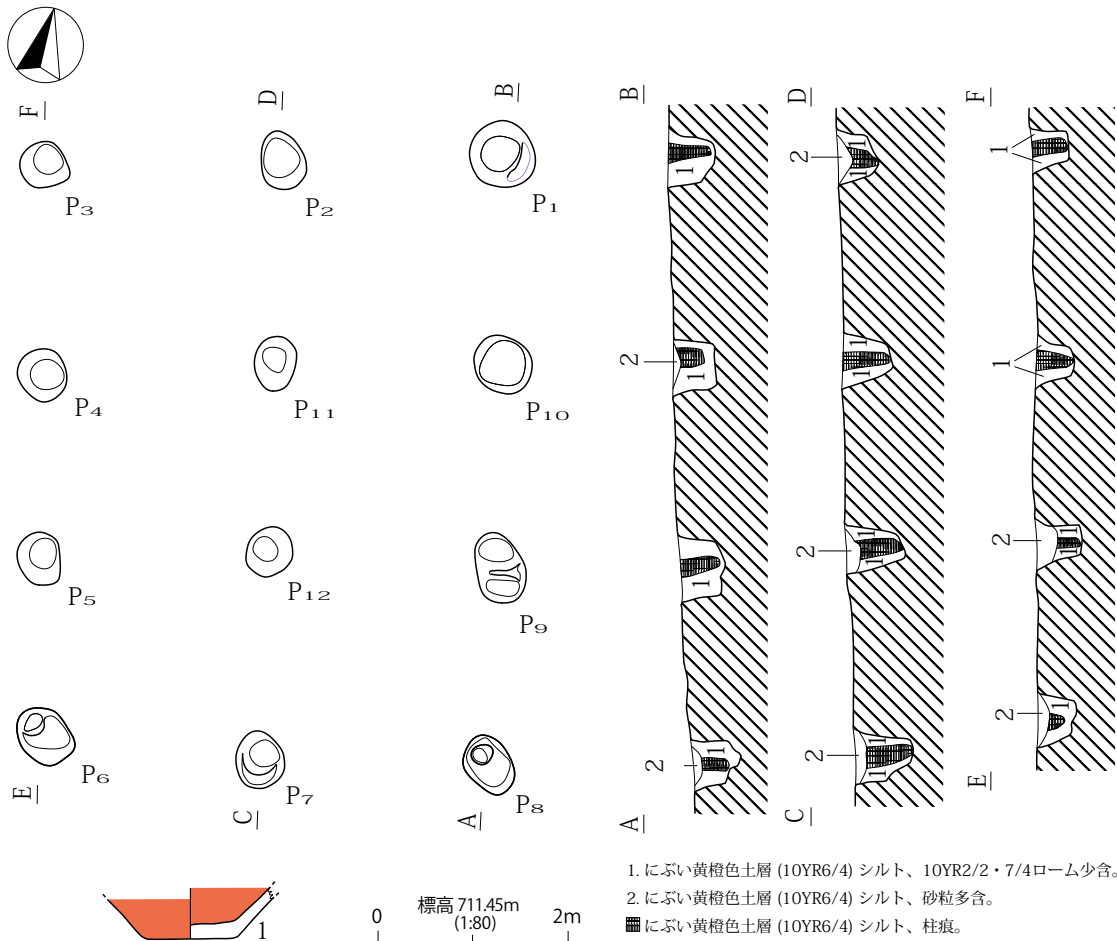
1. 黒褐色土層 (10YR2/3)。
  2. 黒褐色土層 (10YR3/2)。
  3. にぶい黄褐色土層 (10YR5/3) 10YR7/4ローム多含。
  4. にぶい黄橙色土層 (10YR6/3) 10YR3/2多含。
  5. 褐色土層 (10YR4/4) 10YR3/2含。
- 柱痕。



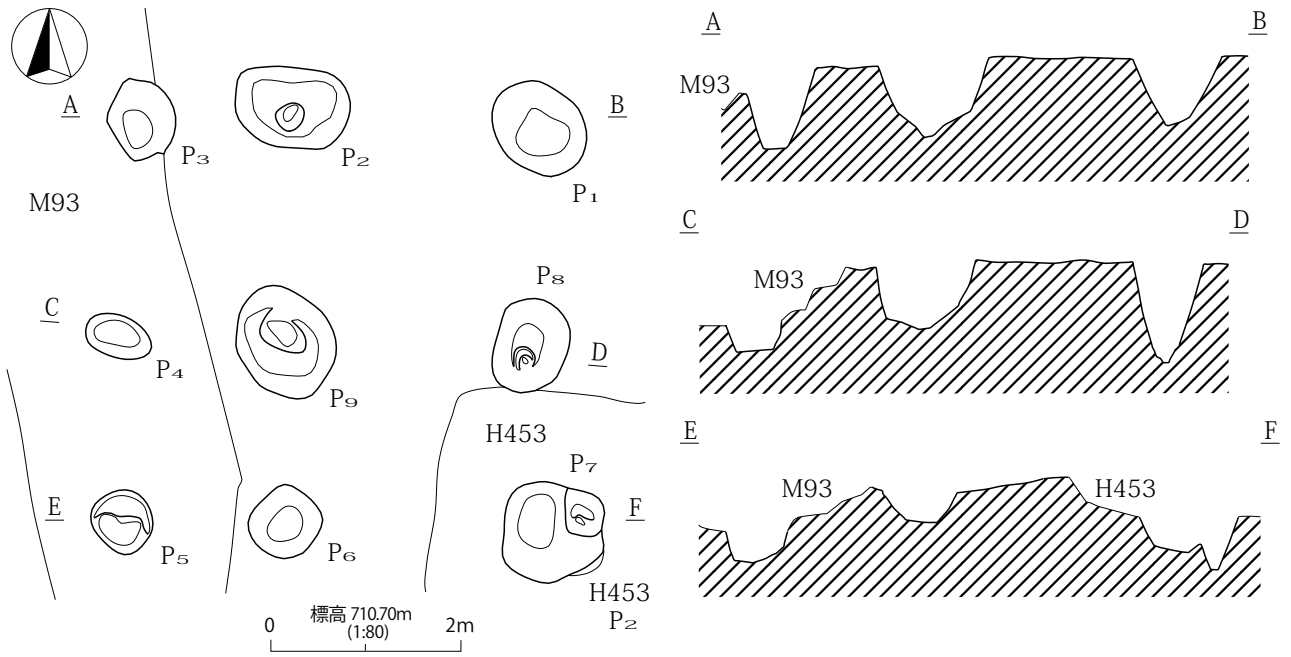
第 722 図 F150 号掘立柱建物址



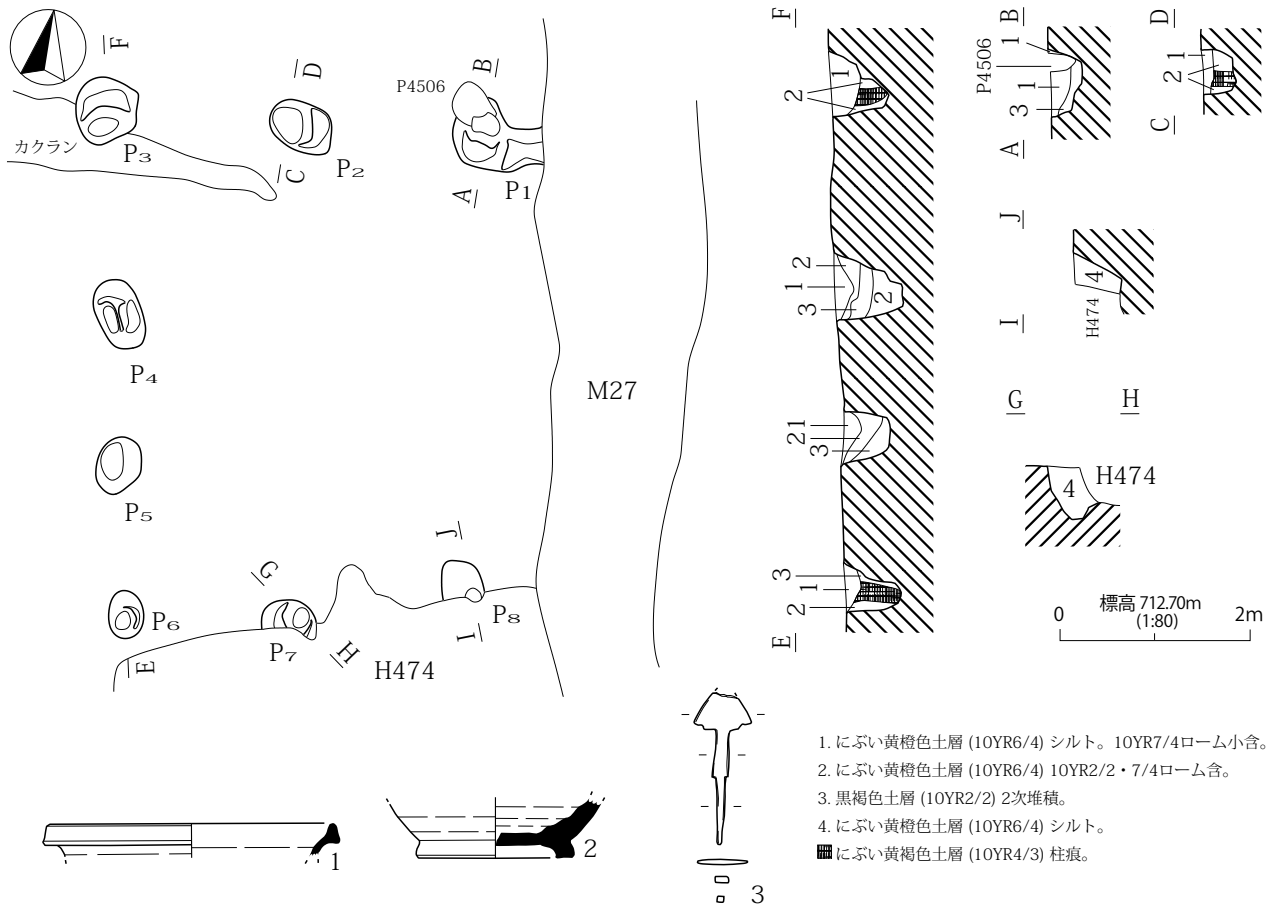
第 724 図 F152 号掘立柱建物址



第 726 図 F171 号掘立柱建物址



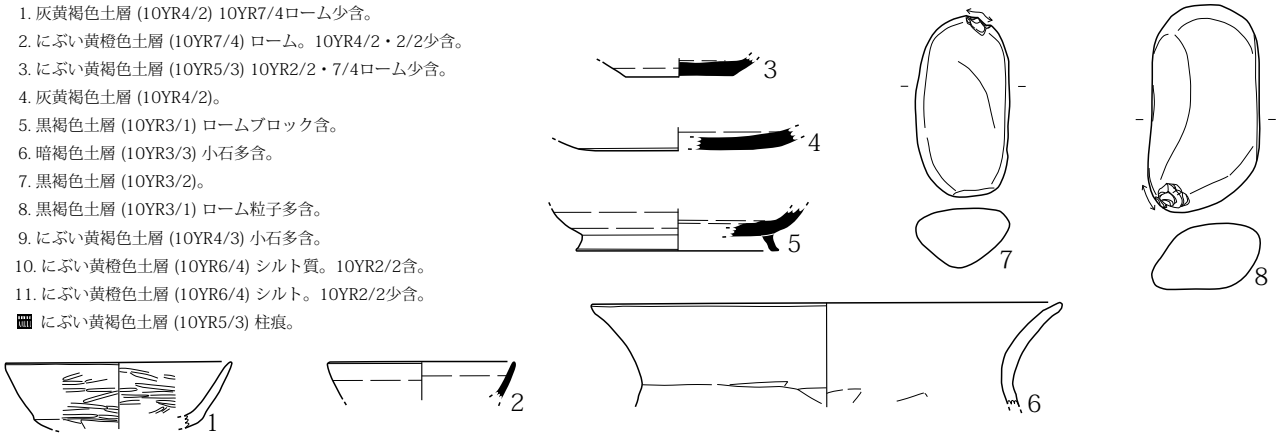
第725図 F168号掘立柱建物址



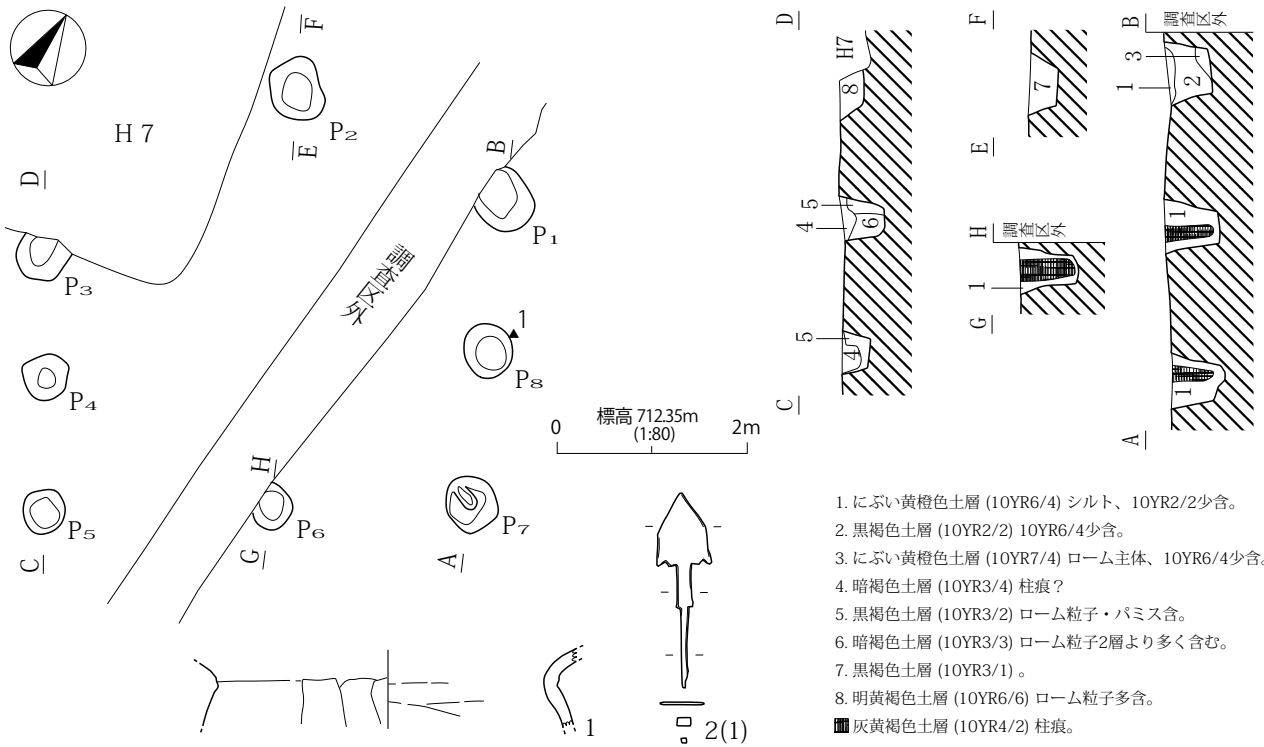
第727図 F179号掘立柱建物址



1. 灰黄褐色土層 (10YR4/2) 10YR7/4ローム少含。
  2. にぶい黄褐色土層 (10YR7/4) ローム。10YR4/2・2/2少含。
  3. にぶい黄褐色土層 (10YR5/3) 10YR2/2・7/4ローム少含。
  4. 灰黄褐色土層 (10YR4/2)。
  5. 黒褐色土層 (10YR3/1) ロームブロック含。
  6. 暗褐色土層 (10YR3/3) 小石多含。
  7. 黒褐色土層 (10YR3/2)。
  8. 黒褐色土層 (10YR3/1) ローム粒子多含。
  9. にぶい黄褐色土層 (10YR4/3) 小石多含。
  10. にぶい黄褐色土層 (10YR6/4) シルト質。10YR2/2含。
  11. にぶい黄褐色土層 (10YR6/4) シルト。10YR2/2少含。
- にぶい黄褐色土層 (10YR5/3) 柱痕。

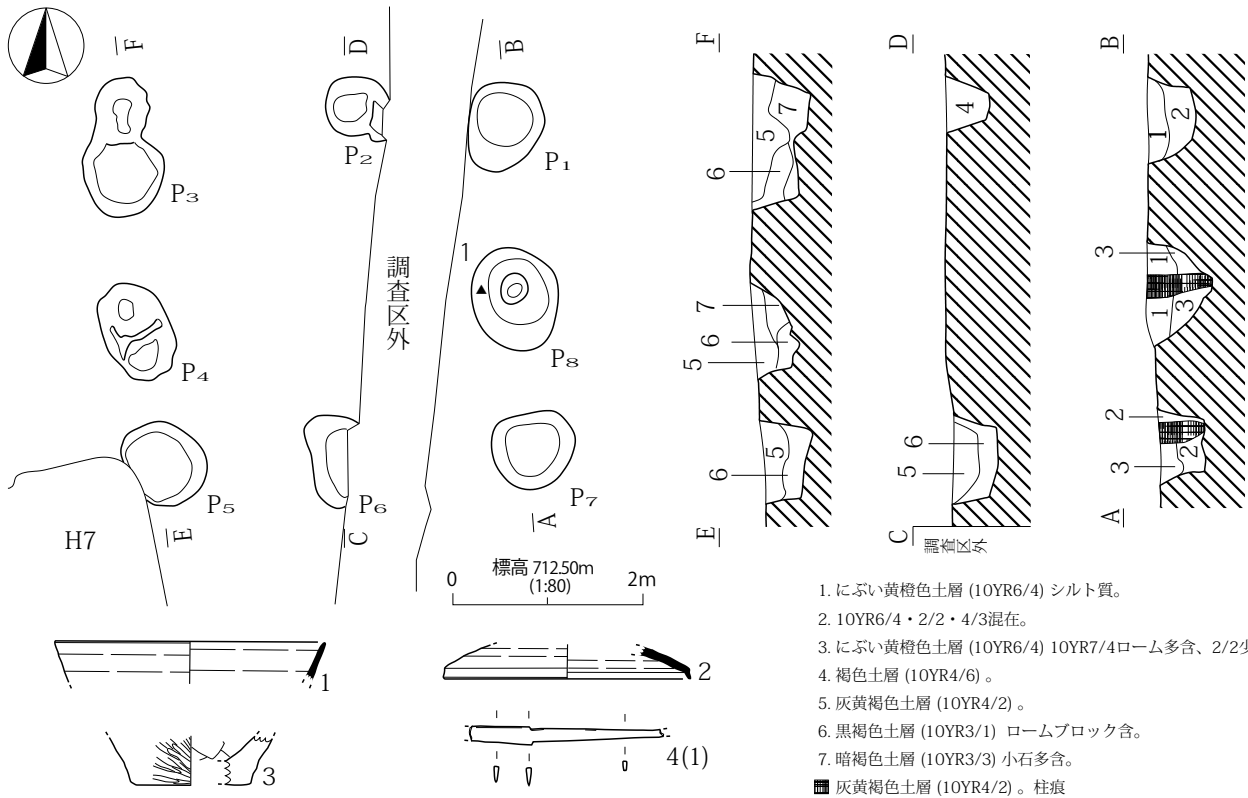


第729図 F180号掘立柱建物址(2)

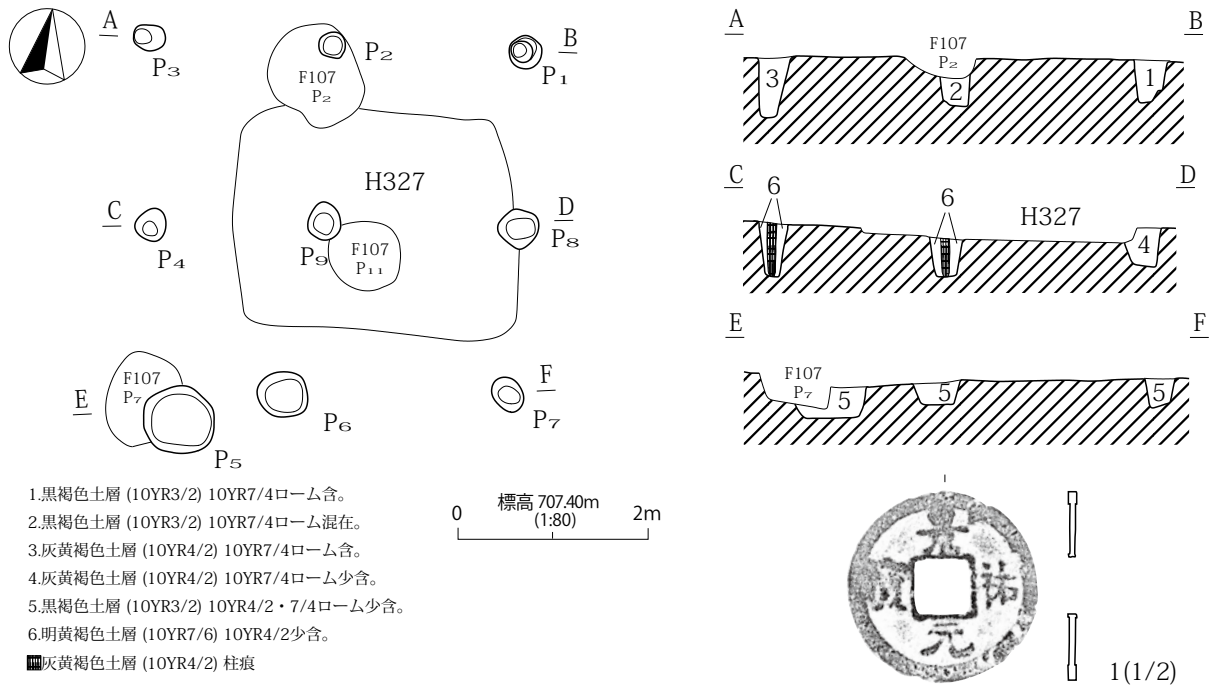


1. にぶい黄褐色土層 (10YR6/4) シルト、10YR2/2少含。
  2. 黒褐色土層 (10YR2/2) 10YR6/4少含。
  3. にぶい黄褐色土層 (10YR7/4) ローム主体、10YR6/4少含。
  4. 暗褐色土層 (10YR3/4) 柱痕?
  5. 黒褐色土層 (10YR3/2) ローム粒子・パミス含。
  6. 暗褐色土層 (10YR3/3) ローム粒子2層より多く含む。
  7. 黒褐色土層 (10YR3/1)。
  8. 明黄褐色土層 (10YR6/6) ローム粒子多含。
- 灰黄褐色土層 (10YR4/2) 柱痕。

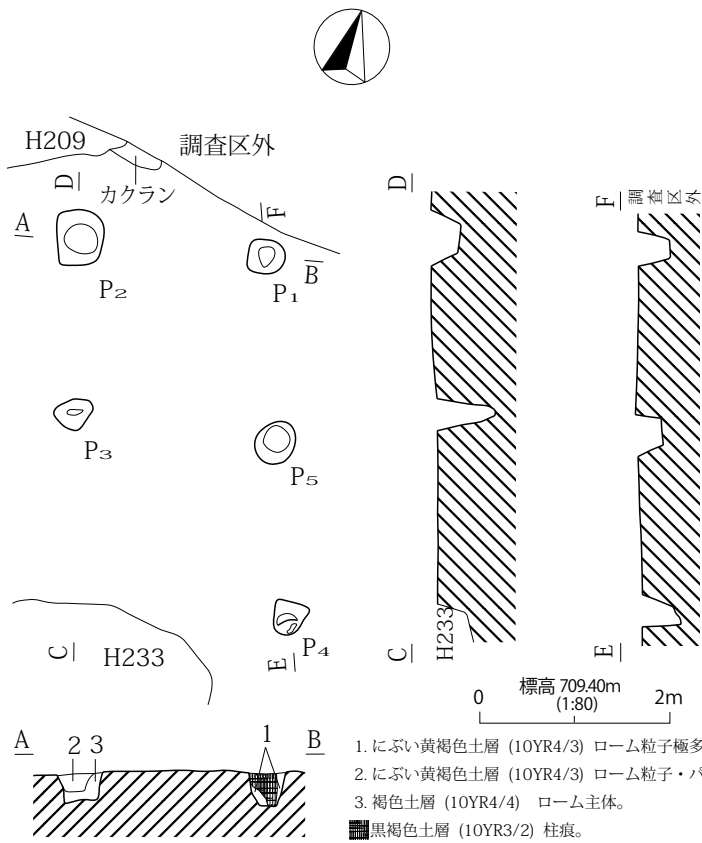
第730図 F181号掘立柱建物址



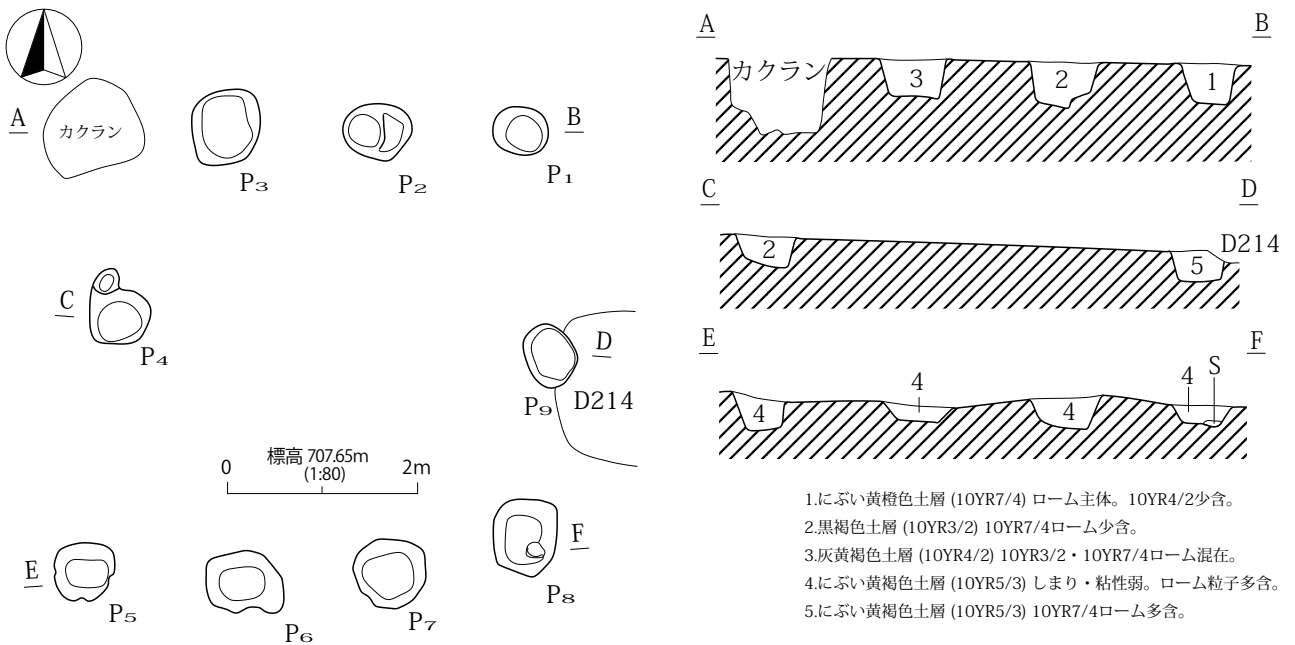
第731図 F182号掘立柱建物址



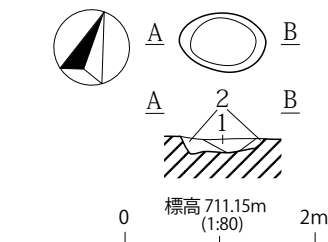
第732図 F183号掘立柱建物址



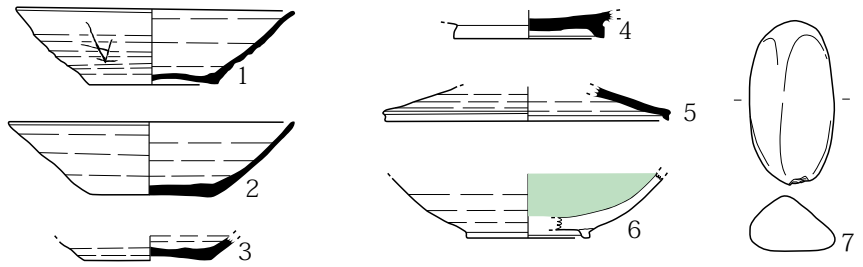
第 733 図 F184 号掘立柱建物址



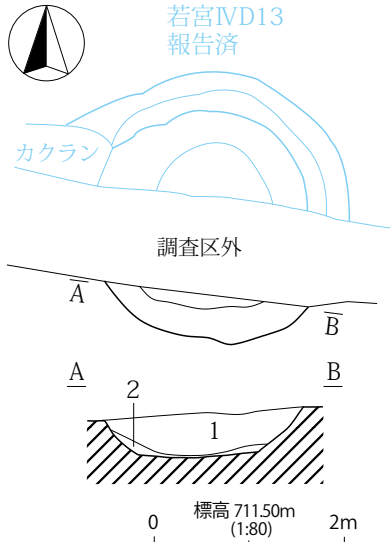
第 734 図 F185 号掘立柱建物址



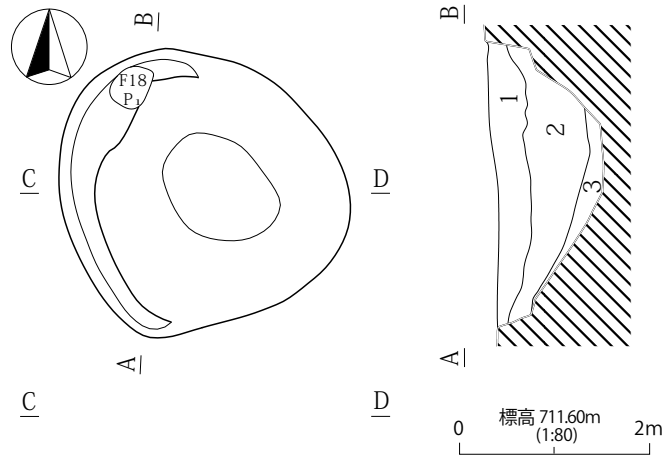
1. 黒褐色土層 (10YR3/2) ローム粒子・灰色物質含。
2. にぶい黄褐色土層 (10YR4/3) ローム粒子・パミス多含。



D1号土坑



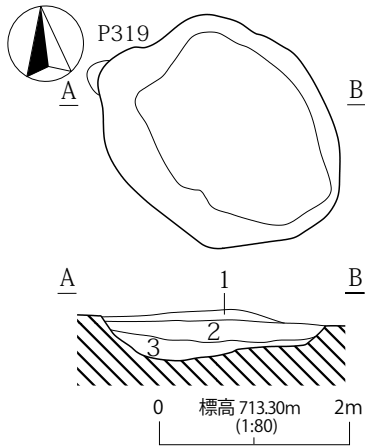
1. にぶい黄褐色土層 (10YR4/3) 小石含。
2. 黄褐色土層 (10YR5/6)。



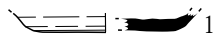
1. にぶい黄褐色土層 (10YR5/4) 10YR7/4ローム少含。
2. にぶい黄褐色土層 (10YR4/3) 10YR6/6ローム少含。
3. 黒褐色土層 (10YR3/2) 粘質。



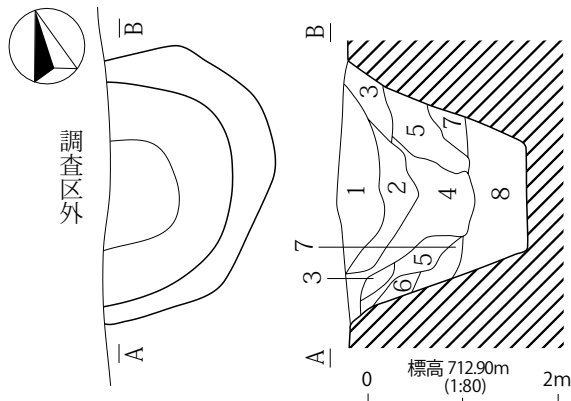
D2号土坑



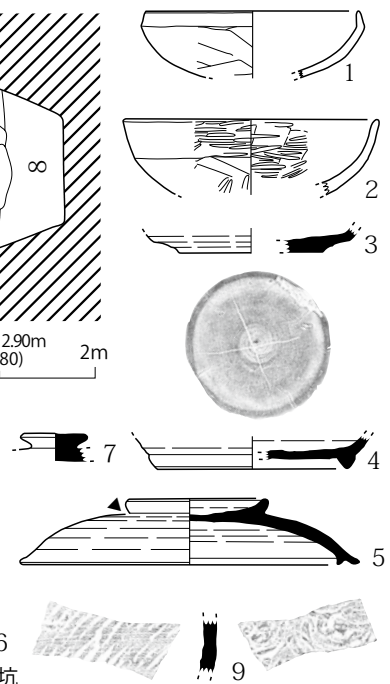
1. にぶい黄褐色土層 (10YR5/4)。
2. にぶい黄褐色土層 (10YR5/4) 黒褐色土ブロック少含。
3. 黄褐色土層 (10YR5/6) ローム主体。



D3号土坑



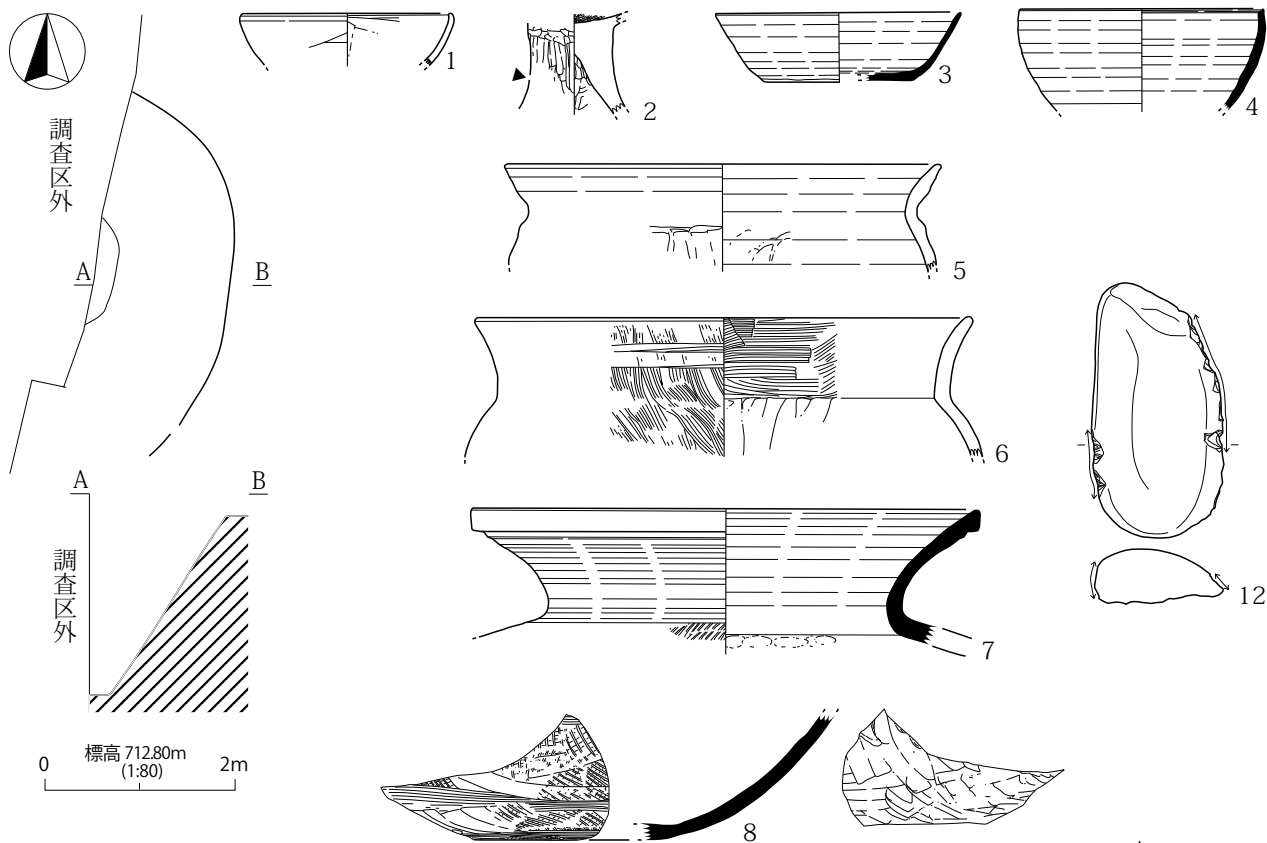
1. 灰黄褐色土層 (10YR6/2) 灰色土ブロック含。
2. 灰黄褐色土層 (10YR4/2) 小石多含。
3. 明黄褐色土層 (10YR6/8) オレンジ砂層ブロック。
4. 黒褐色土層 (10YR3/1) 小石・黒色土ブロック含。
5. 褐灰色土層土層 (10YR4/1) 砂多含。
6. 褐色土層 (10YR4/4)。
7. 褐灰色土層 (10YR6/1) 砂層。
8. 暗褐色土層 (10YR3/4)。



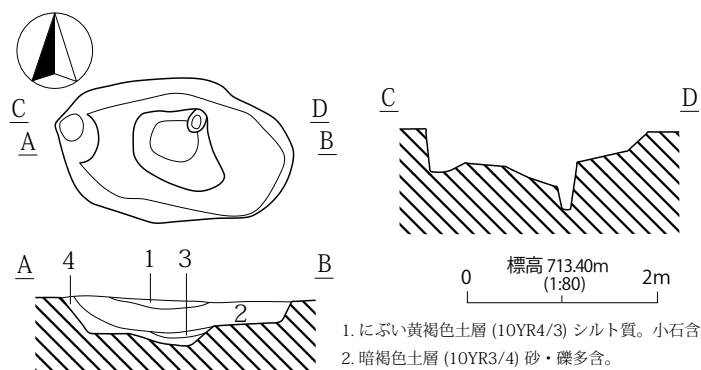
D15号土坑

第735図 D1・2・3・4・15号土坑



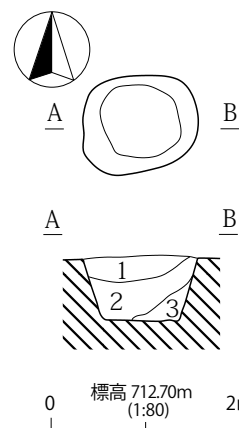


D16号土坑



1. にぶい黄褐色土層 (10YR4/3) シルト質。小石含。
2. 暗褐色土層 (10YR3/4) 砂・礫多含。
3. 暗褐色土層 (10YR3/3) ローム粒子含・砂礫少含。
4. 褐色土層 (10YR4/4) ローム粒子多含。

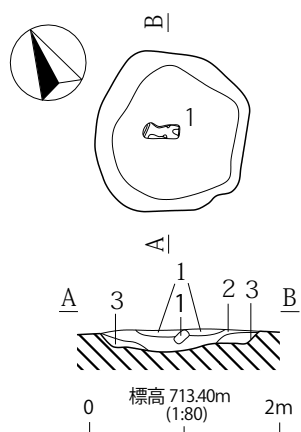
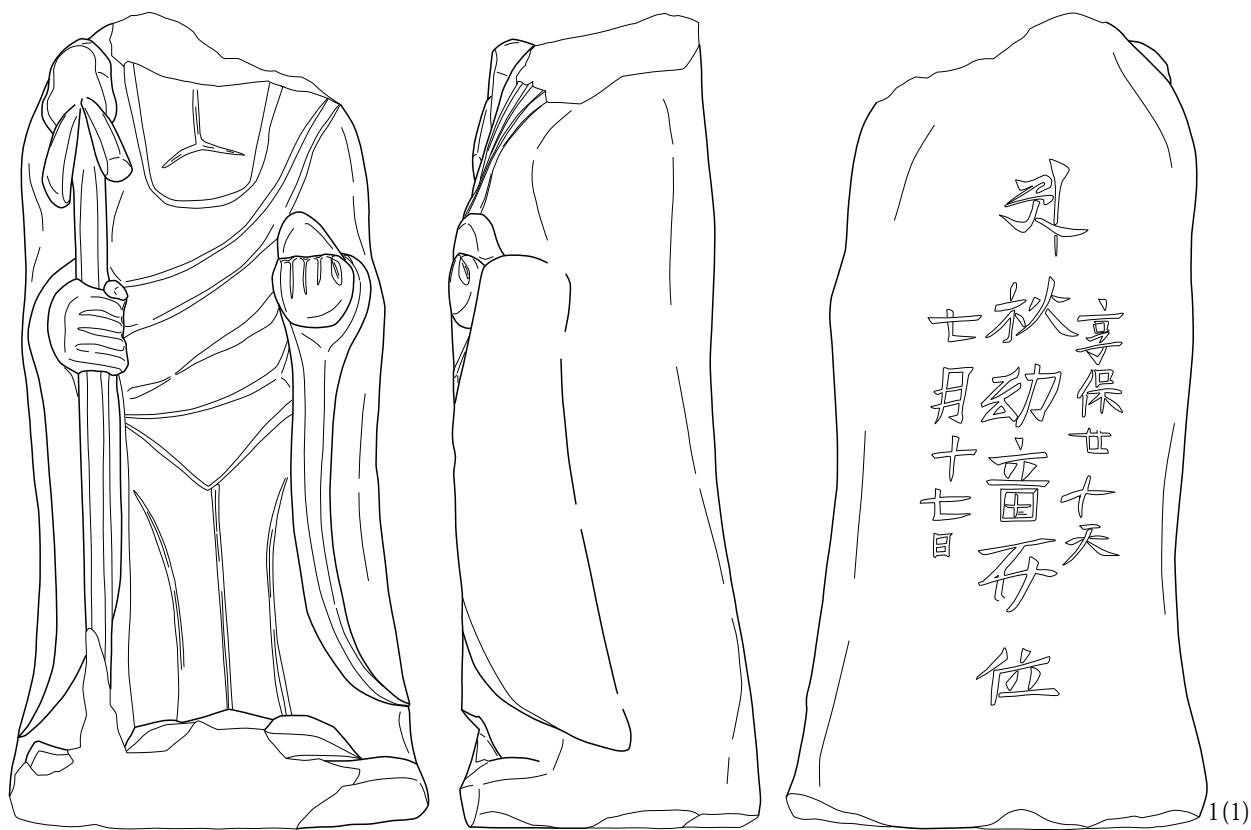
D18号土坑



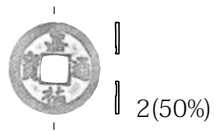
1. にぶい黄褐色土層 (10YR4/3) 小石多含。
2. 黒褐色土層 (10YR3/1) 小石含。
3. 黄褐色土層 (10YR5/6) 砂層。

D20号土坑

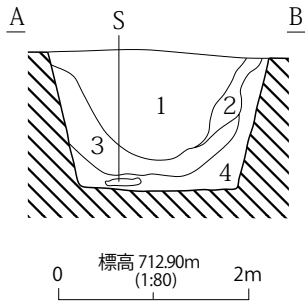
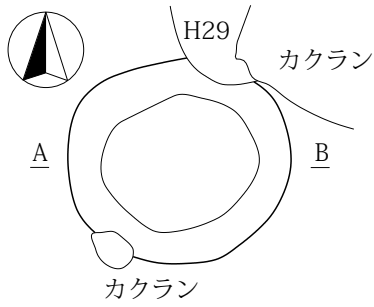
第 736 図 D16・18・20号土坑



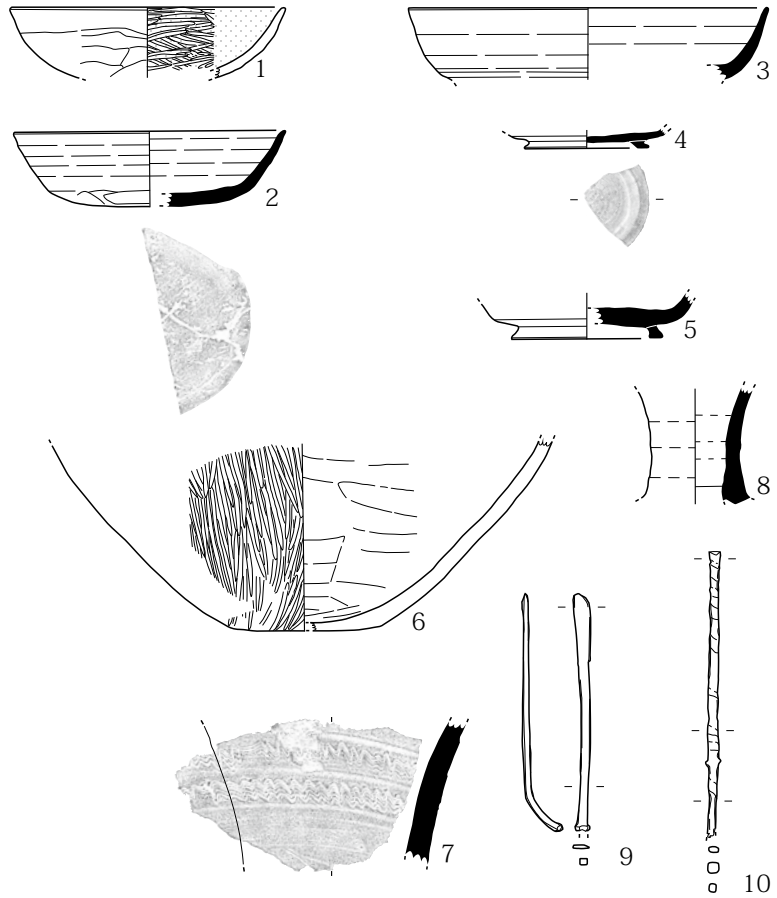
1. にぶい黄褐色土層 (10YR4/3) φ5~1cm礫含。
2. 黒褐色土層 (10YR2/3) 黒色土含、小石少含。
3. 暗褐色土層 (10YR3/4) 小石含。



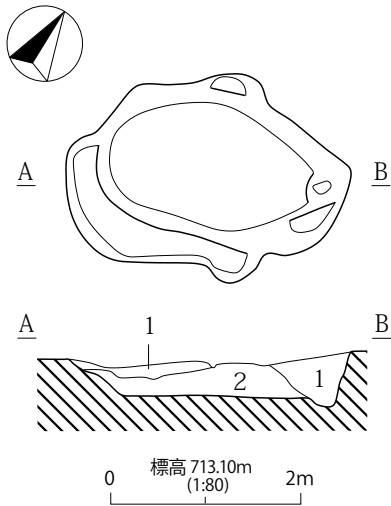
第737図 D17号土坑



1. 灰黄褐色土層 (10YR4/2) 白色シルト質ブロック含。
2. にぶい黄褐色土層 (10YR4/3) 小石多含。
3. 黒褐色土層 (10YR3/1) 一部砂層。
4. 褐色土層 (10YR4/6) ロームブロック含。

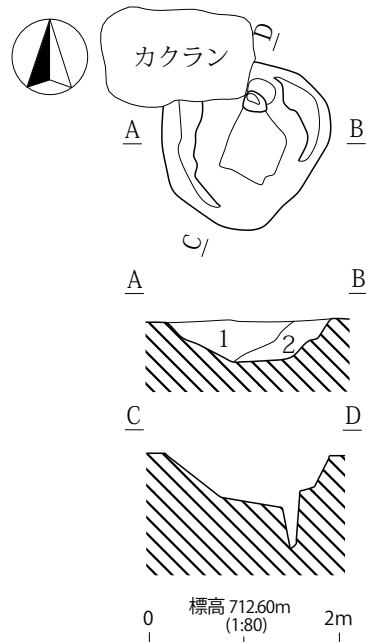


D19号土坑



1. にぶい黄褐色土層 (10YR4/3) 砂質。
2. 10YR2/3・黒色土ブロック・10YR4/3砂質土ブロック混在。

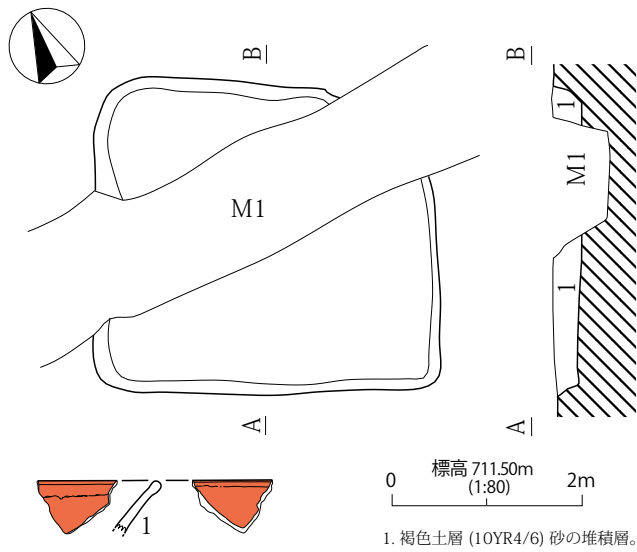
D21号土坑



1. 黒褐色土層 (10YR3/1) 小石含。
2. 褐色土層 810YR4/6) ロームブロック多含。

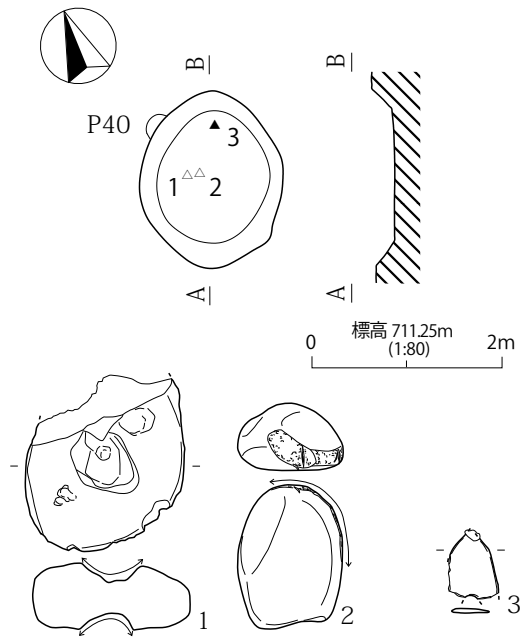
D23号土坑

第738図 D19・21・23号土坑

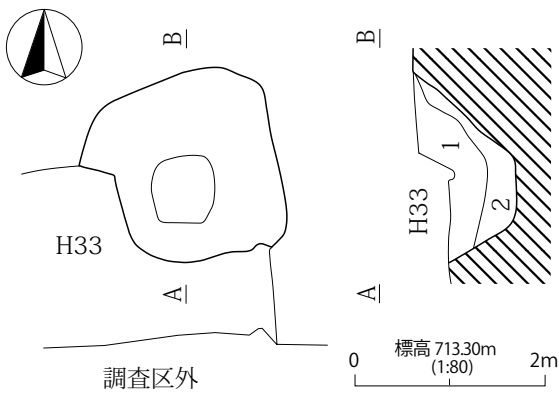


D25号土坑

1. 褐色土層 (10YR4/6) 砂の堆積層。

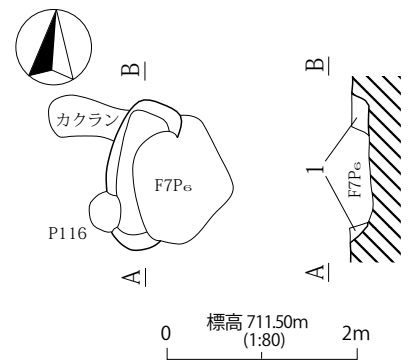


D29号土坑



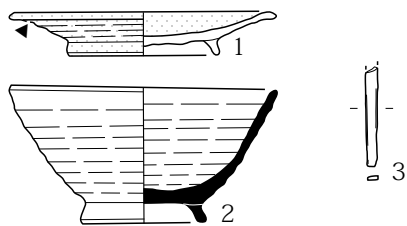
調査区外

1. 暗褐色土層 (10YR3/4) φ1cm大礫含む砂質。黒褐色土ブロック少含。
2. 褐色土層 (10YR4/4) 1層中に10YR5/6ローム粒子含。

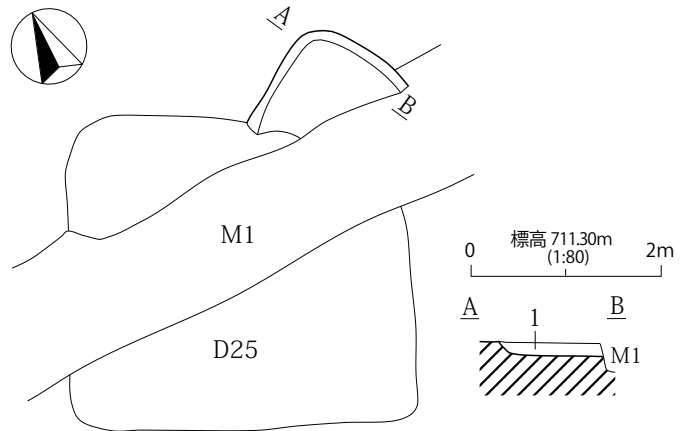


1. 灰黄褐色土層 (10YR4/2) 10YR7/6ローム含。

D33号土坑



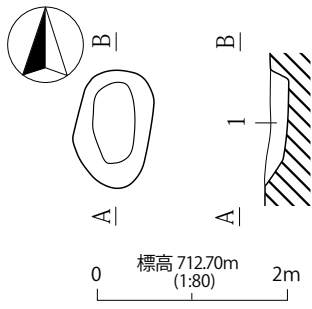
D30号土坑



1. にぶい黄褐色土層 (10YR5/3) 10YR7/4ローム含。

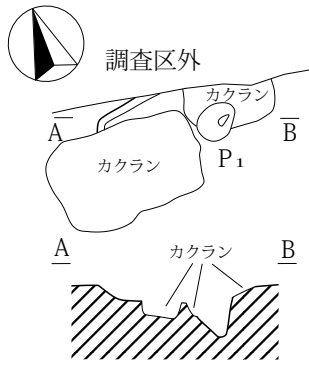
D34号土坑

第739図 D25・29・30・33・34号土坑

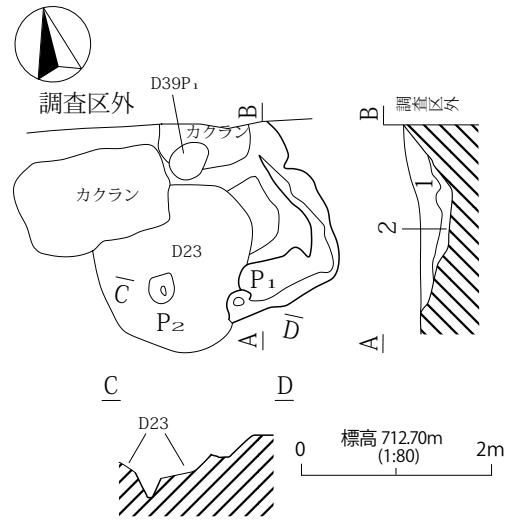


1. 灰黄褐色土層 (10YR4/2) 砂多含。

D36 号土坑

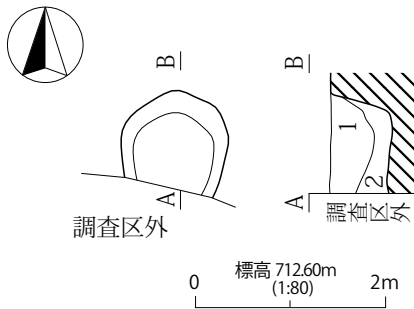


標高 712.60m (1:80)  
0 2m  
D37 号土坑



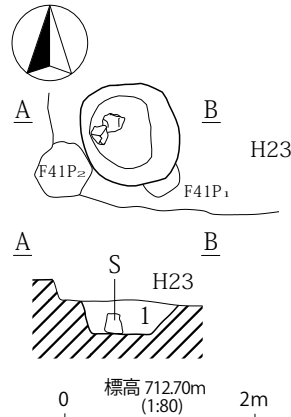
1. 黒褐色土層 (10YR3/1) ロームブロック含。  
2. 黄褐色土層 (10YR5/6)。

D38 号土坑



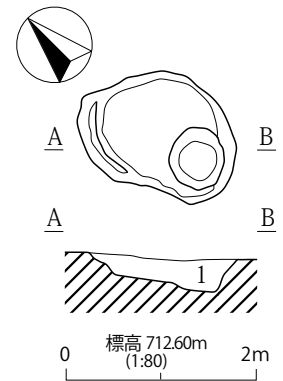
1. にぶい黄褐色土層 (10YR4/3) 小石多含。  
2. 黒褐色土層 (10YR3/1)。

D67 号土坑



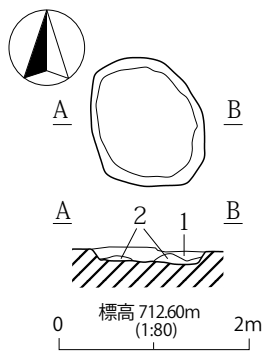
1. 灰黄褐色土層 (10YR4/2) 小石多含。

D77 号土坑



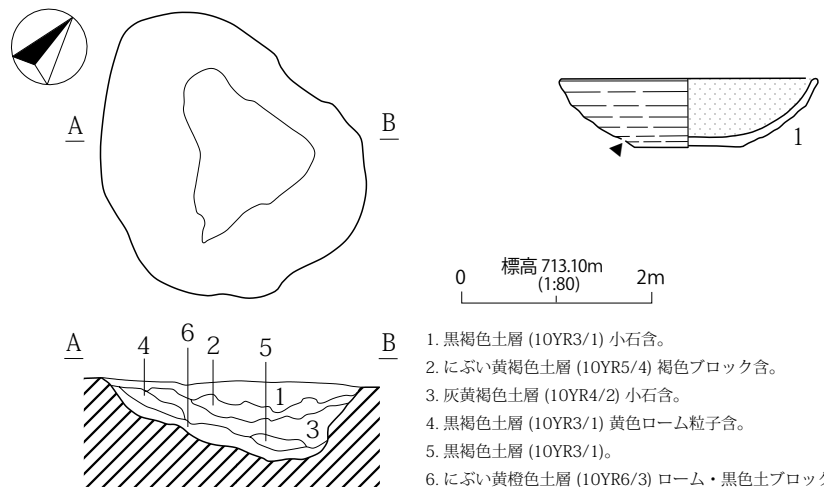
1. 灰黄褐色土層 (10YR4/2) 小石多含。

D78 号土坑



1. 褐色土層 (10YR4/4) 小石多含。  
2. 黒褐色土層 (10YR3/1) 灰色土含。

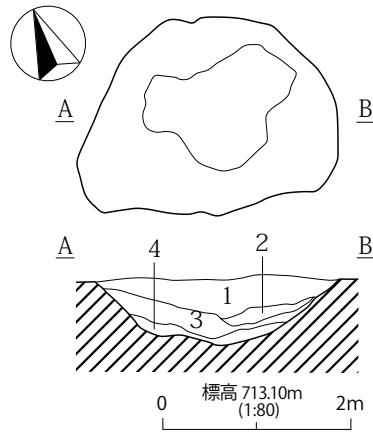
D80 号土坑



1. 黒褐色土層 (10YR3/1) 小石含。  
2. にぶい黄褐色土層 (10YR5/4) 褐色ブロック含。  
3. 灰黄褐色土層 (10YR4/2) 小石含。  
4. 黒褐色土層 (10YR3/1) 黄色ローム粒子含。  
5. 黒褐色土層 (10YR3/1)。  
6. にぶい黄褐色土層 (10YR6/3) ローム・黒色土ブロック含。

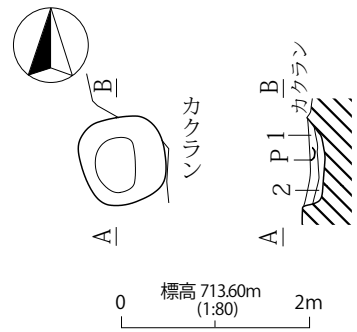
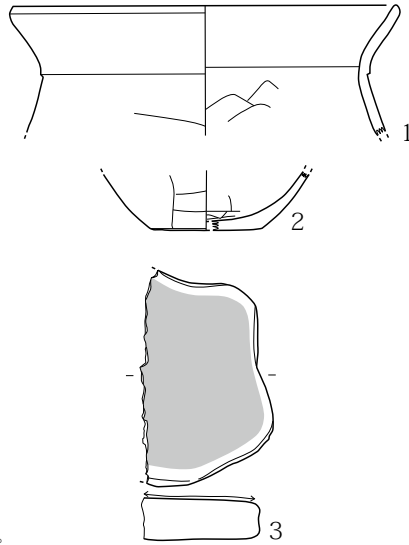
D82 号土坑

第 740 図 D36・37・38・67・77・78・80・82 号土坑



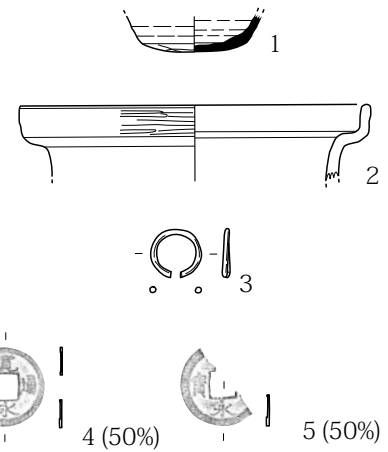
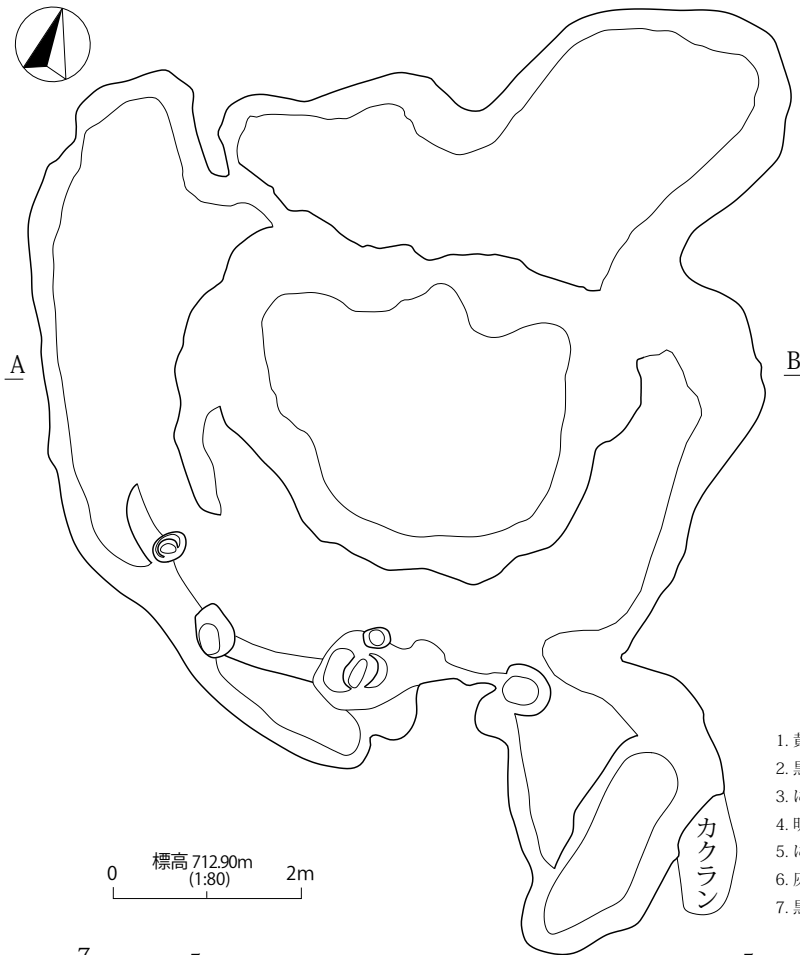
1. 黒褐色土層 (10YR3/1) 小石多含。
2. 黒色土層 (10YR2/1) 炭化物含。
3. にぶい黄褐色土層 (10YR4/3) ローム粒子多含。
4. にぶい黄橙色土層 (10YR6/4) 黒色粘土ブロック多含。

D83 号土坑

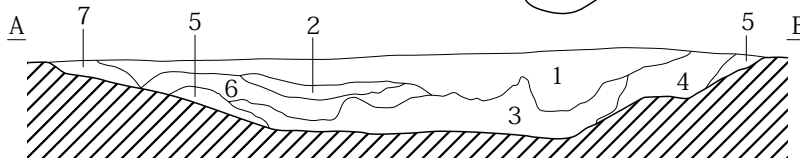


1. にぶい黄褐色土層 (10YR5/3) 10YR7/4ローム多含。
2. 灰黄褐色土層 (10YR4/2) 10YR7/4ローム含。

D86 号土坑

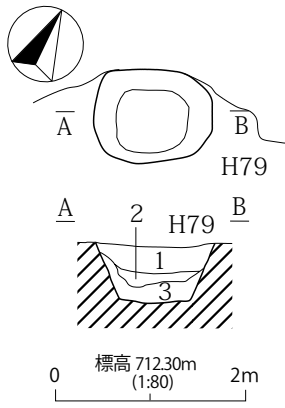


1. 黄褐色土層 (10YR5/6) ローム層混入。
2. 黒褐色土層 (10YR3/1) 炭化物多含。
3. にぶい黄橙色土層 (10YR6/3) 白と黄色のローム層の堀崩れ。
4. 明黄褐色土層 (10YR6/8) ローム土主体。
5. にぶい黄褐色土層 (10YR4/3)。
6. 灰黄褐色土層 (10YR4/2) ロームブロック含。
7. 黒褐色土層 (10YR3/1)。



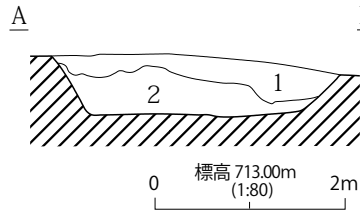
D87 号土坑

第741図 D83・86・87号土坑



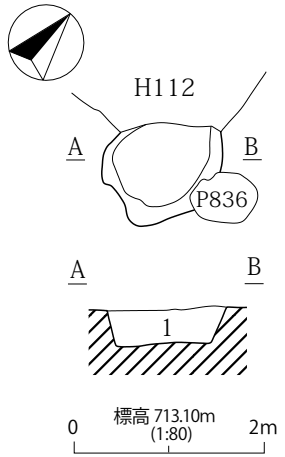
1. 褐灰色土層 (10YR4/1) 砂多含。
2. にぶい黄褐色土層 (10YR5/4) 砂層主体。
3. 黒褐色土層 (10YR3/1)。

D89 号土坑



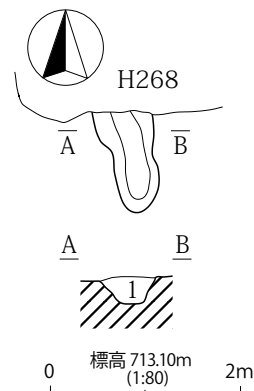
1. 黒褐色土層 (10YR3/2) ローム粒子多含。
2. 黄橙色土層 (10YR7/8) 黒色土ブロック含。

D92 号土坑



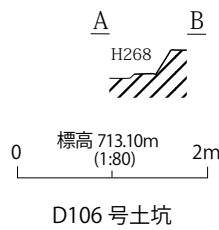
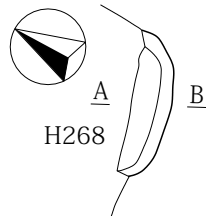
1. にぶい黄褐色土層 (10YR5/4) ローム粒子多含。

D104 号土坑

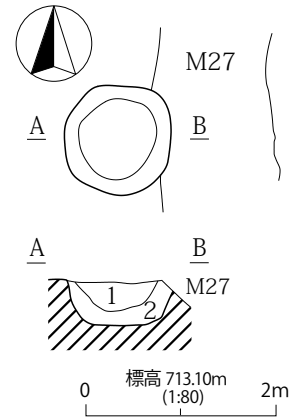


1. 黒褐色土層 (10YR3/1) 小石多含。

D105 号土坑

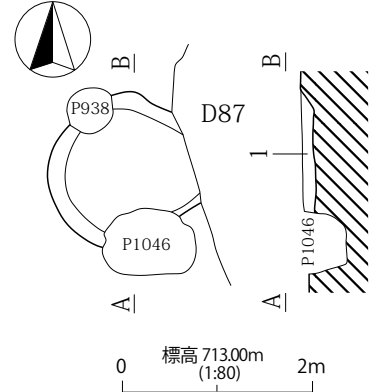


D106 号土坑

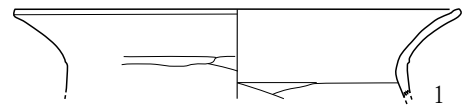


1. 黒色土層 (10YR3/1)。
2. 暗褐色土層 (10YR3/4) ロームブロック多含。

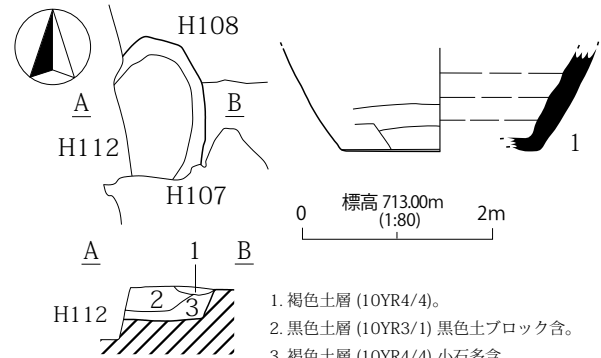
D103 号土坑



1. 暗褐色土層 (10YR3/3)。



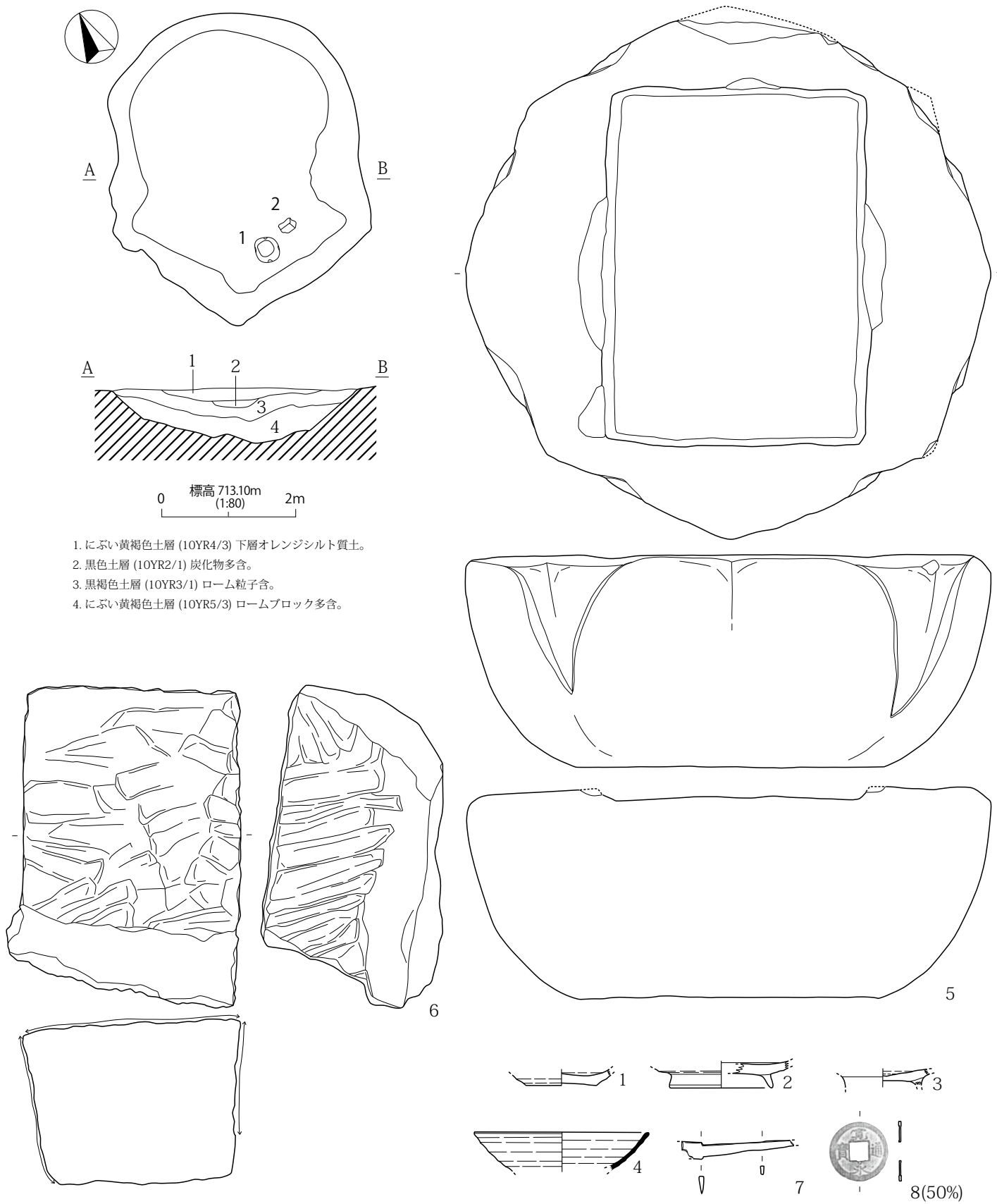
D107 号土坑



1. 褐色土層 (10YR4/4)。
2. 黒色土層 (10YR3/1) 黒色土ブロック含。
3. 褐色土層 (10YR4/4) 小石多含。

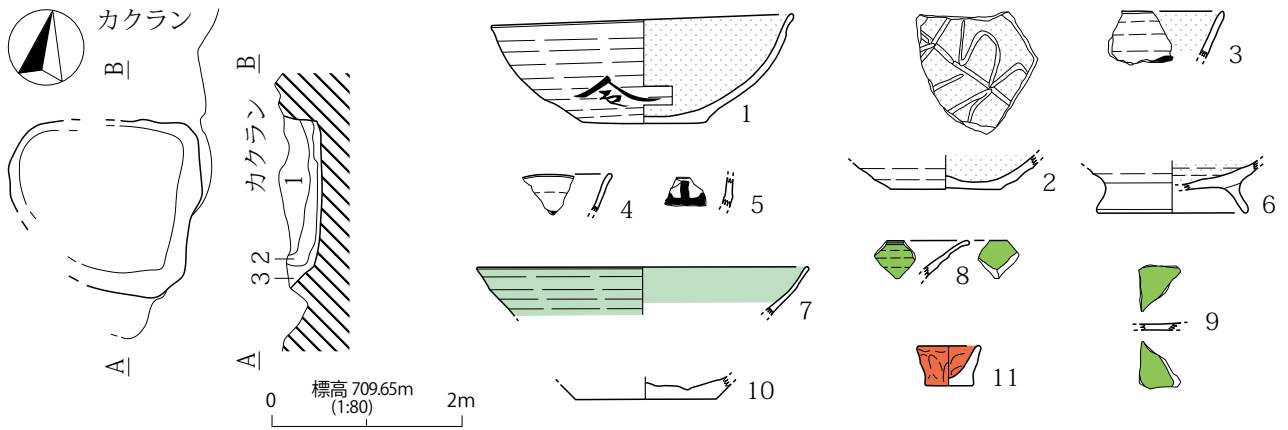
D111 号土坑

第 742 図 D89・92・103・104・105・106・107・111 号土坑



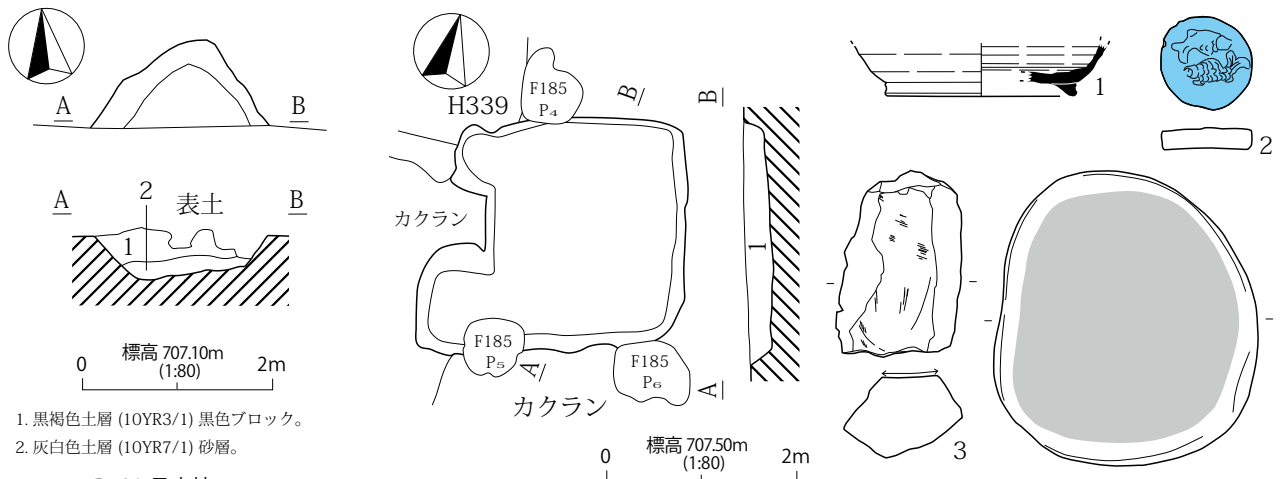
第 743 図 D91 号土坑





1. にぶい黄褐色土層 (10YR4/3) 10YR7/4・2/2少含。
2. 黒褐色土層 (10YR3/2) 10YR7/4・2/2少含。
3. にぶい黄橙色土層 (10YR7/4) ローム主体、10YR4/2少含。

D118号土坑

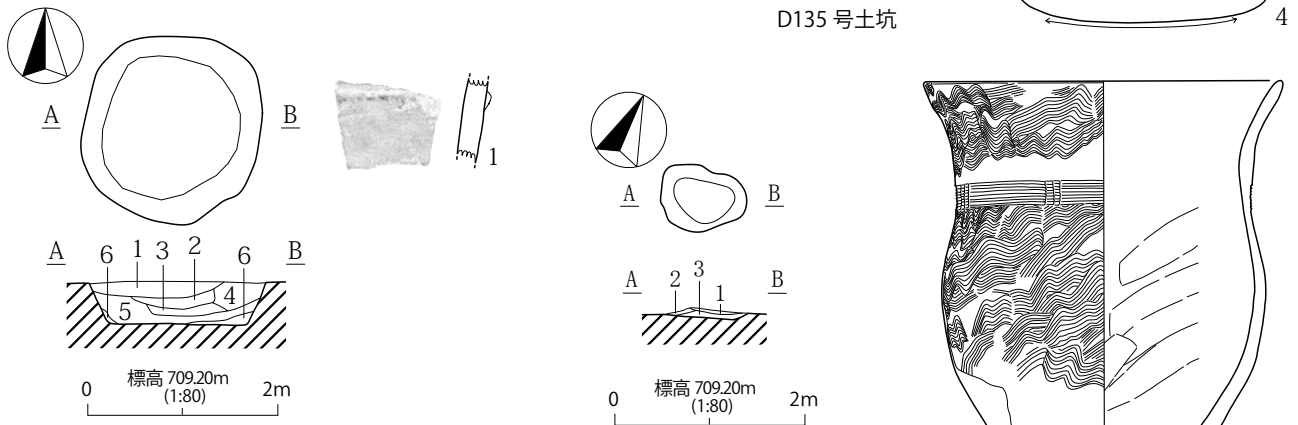


1. 黒褐色土層 (10YR3/1) 黒色ブロック。
2. 灰白色土層 (10YR7/1) 砂層。

D120号土坑

1. 褐灰色土層 (10YR4/1)。

D135号土坑



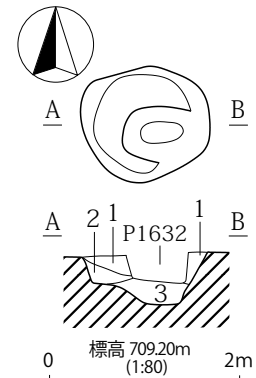
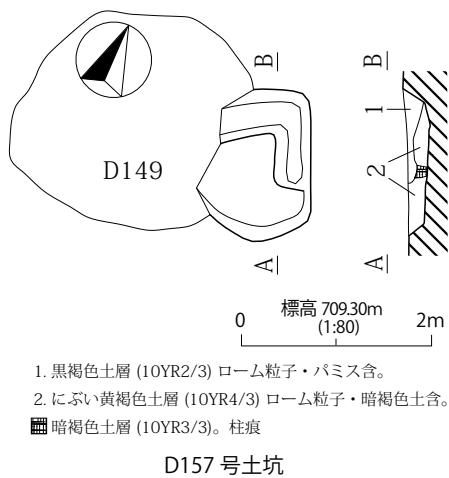
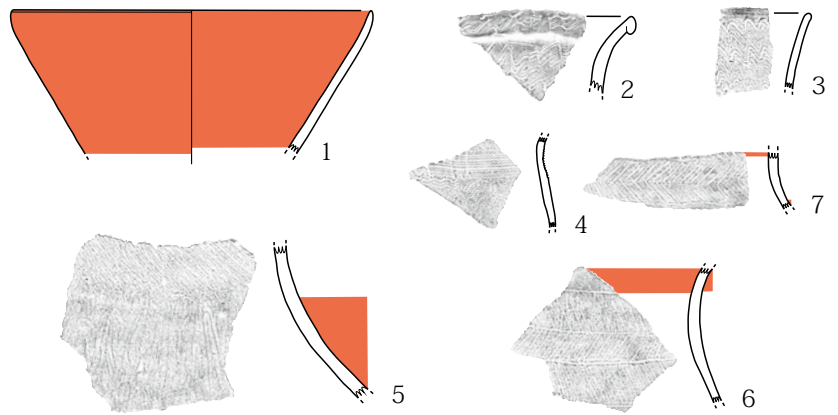
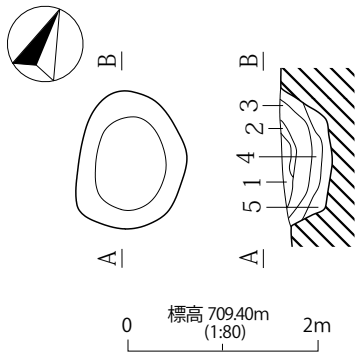
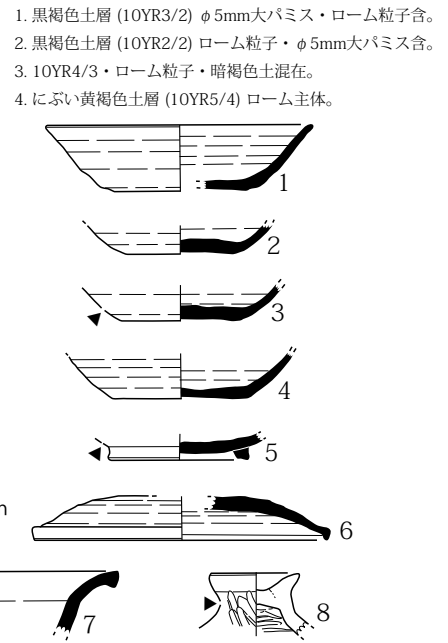
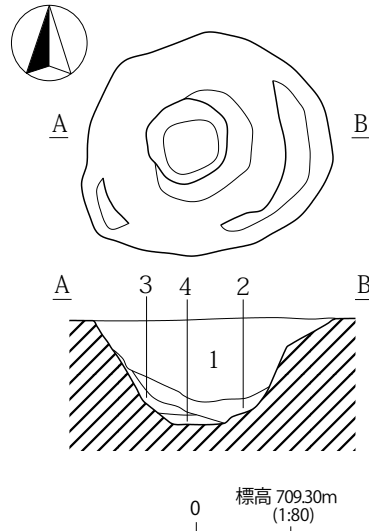
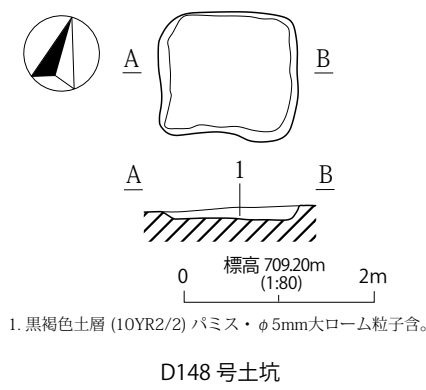
1. 黒色土層 (10YR2/1)  $\phi$ 3mm大パミス含。
2. 黒褐色土層 (10YR2/2)  $\phi$ 5mm大パミス含。
3. 黒褐色土層 (10YR2/3)  $\phi$ 5mm大パミス、ローム粒子多含。
4. 黒色土層 (10YR2/1)  $\phi$ 1mm大細パミス含。
5. 黒色土層 (10YR1.7/1)  $\phi$ 1cm大パミス・ローム粒子含。
6. 黒褐色土層 (10YR2/3) ローム粒子含。

D145号土坑

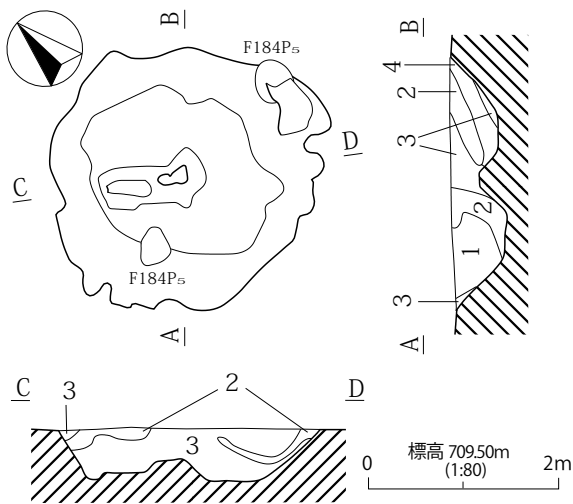
1. 黒褐色土層 (10YR2/2) パミス含。
2. 暗褐色土層 (10YR3/3) ローム粒子多含。
3. 褐色土層 (10YR4/4) ローム主体。

D146号土坑

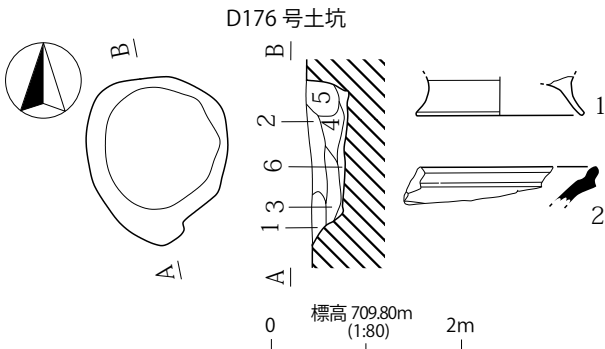
第744図 D118・120・135・145・146号土坑



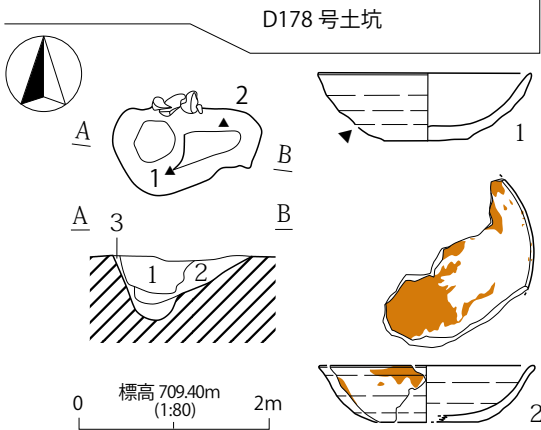
第 745 図 D148・149・150・157・158 号土坑



1. 黒褐色土層 (10YR1.7/1) ローム粒子・パミス少含。
2. 暗褐色土層 (10YR3/3) ローム粒子極多含、パミス含。
3. 明黄褐色土層 (10YR6/6) ローム。
4. にぶい褐色土層 (7.5YR5/4) ローム主体。7.5YR4/4ローム含。

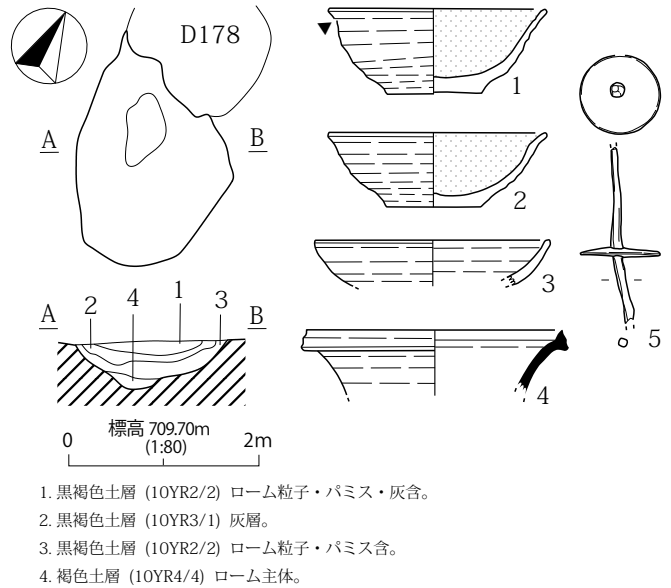


1. 暗褐色土層 (10YR3/3) ローム粒子多含、炭化物含。
2. 黒褐色土層 (10YR3/2) 炭化物多含。
3. 暗褐色土層 (10YR3/3) ローム粒子多含、パミス・ロームブロック含。
4. 褐色土層 (10YR4/4) 10YR5/6ロームブロックに暗褐色土含。
5. 黒褐色土層 (10YR2/3) ローム粒子・パミス含。
6. 暗褐色土層 (10YR3/3) ローム粒子・パミス含。



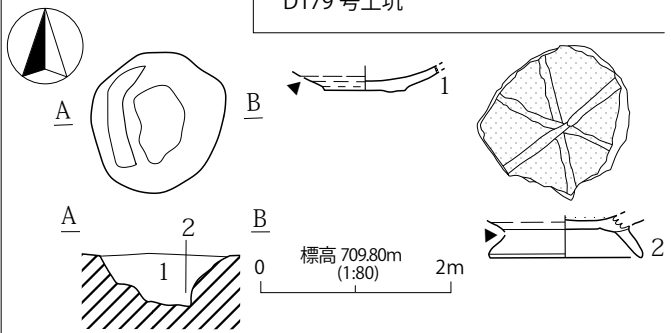
1. 黒褐色土層 (10YR2/3) 1cm大パミス、ローム粒子、炭化物をまれに含。
2. 暗褐色土層 (10YR3/3) ローム粒子、パミス多含。
3. 褐色土層 (10YR4/6) ローム粒子主体に暗褐色土含。

D180号土坑



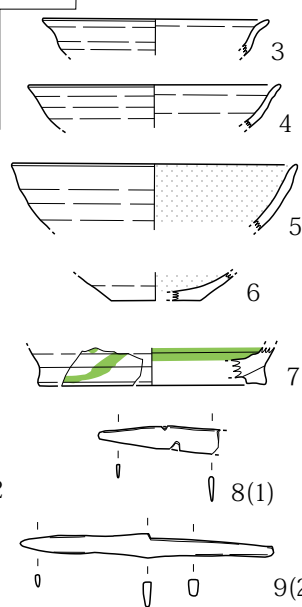
1. 黒褐色土層 (10YR2/2) ローム粒子・パミス・灰含。
2. 黒褐色土層 (10YR3/1) 灰層。
3. 黒褐色土層 (10YR2/2) ローム粒子・パミス含。
4. 褐色土層 (10YR4/4) ローム主体。

D179号土坑



1. 黒褐色土層 (10YR3/2) ローム粒子・パミス・炭化物・灰含。
2. 暗褐色土層 (10YR3/3) ローム粒子・パミス多含。

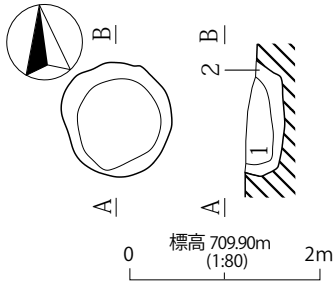
D177号土坑



1. 黒褐色土層 (10YR1.7/1) ローム粒子少含、パミス含。

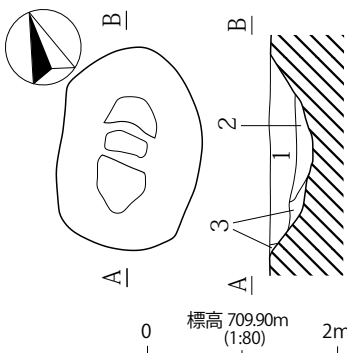
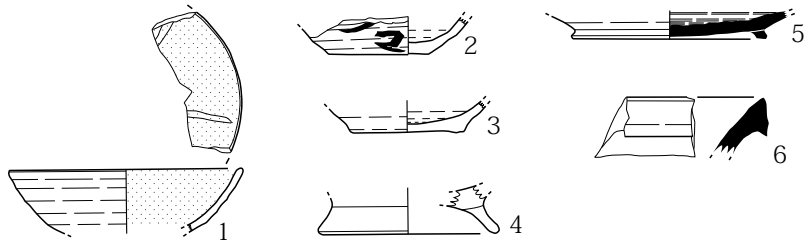
D181号土坑

第746図 D176・177・178・179・180・181号土坑



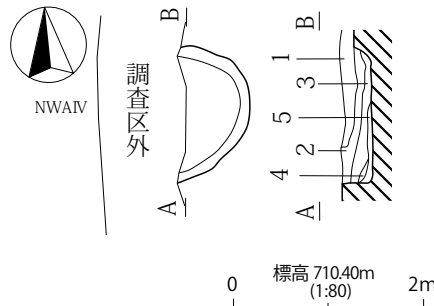
1. 黒褐色土層 (10YR2/2) ローム粒子・パミス含。炭化物極少含。
2. 黒褐色土層 (10YR2/3) ローム粒子多含、パミス含。

D182 号土坑



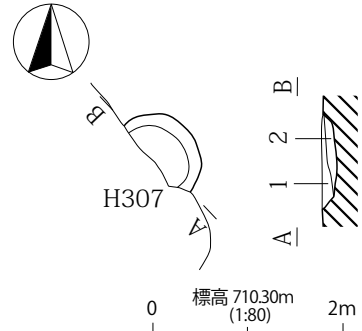
1. 黒褐色土層 (10YR3/2) ローム粒子、パミス少含。
2. 暗褐色土層 (10YR3/3) ローム粒子多含。
3. 暗褐色土層 (10YR3/4) ローム粒子極多含。

D183 号土坑



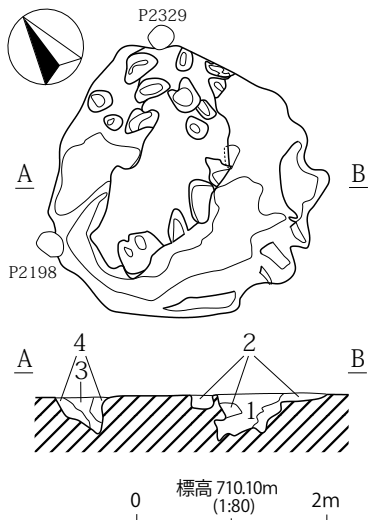
1. 暗褐色土層 (10YR3/3) ローム粒子多含、ロームブロック含。
2. 黒褐色土層 (10YR2/3) ローム粒子・パミス含。
3. 暗褐色土層 (10YR3/3) 10YR5/6ロームブロック・パミス含。
4. 黒褐色土層 (10YR2/2) ローム粒子・パミス含。
5. 黒褐色土層 (10YR3/2) ローム粒子・パミス含。

D185 号土坑



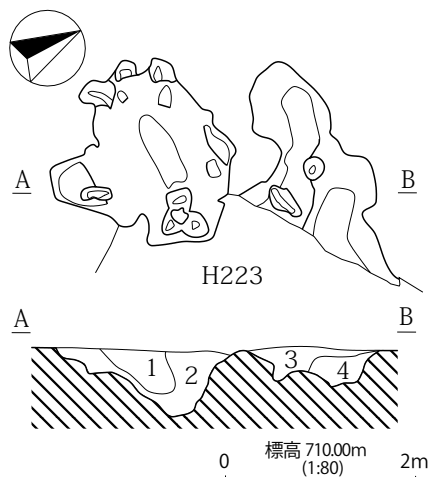
1. 黒褐色土層 (10YR2/1) ローム粒子・パミス含。
2. 黒褐色土層 (10YR1.7/1) ローム粒子少含、パミス含。

D188 号土坑



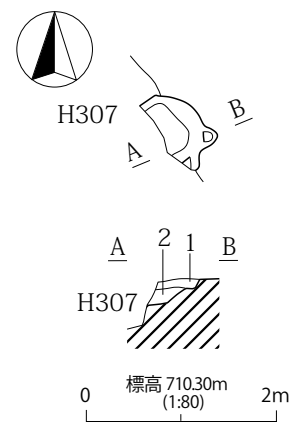
1. 黒褐色土層 (10YR2/2) ローム粒子・パミス含。
2. 暗褐色土層 (10YR3/4) ロームに暗褐色土含。
3. 暗褐色土層 (10YR3/4) ローム粒子多含、パミス含。
4. にぶい黄褐色土層 (10YR4/3) ローム主体。褐色土含。

D186 号土坑



1. 黒褐色土層 (10YR2/2) ローム粒子・パミス含。
2. 暗褐色土層 (10YR3/3) ローム粒子・暗褐色土・パミス含。
3. にぶい黄褐色土層 (10YR4/3) ローム粒子・パミス多含。
4. 褐色土層 (10YR4/4) ローム主体。

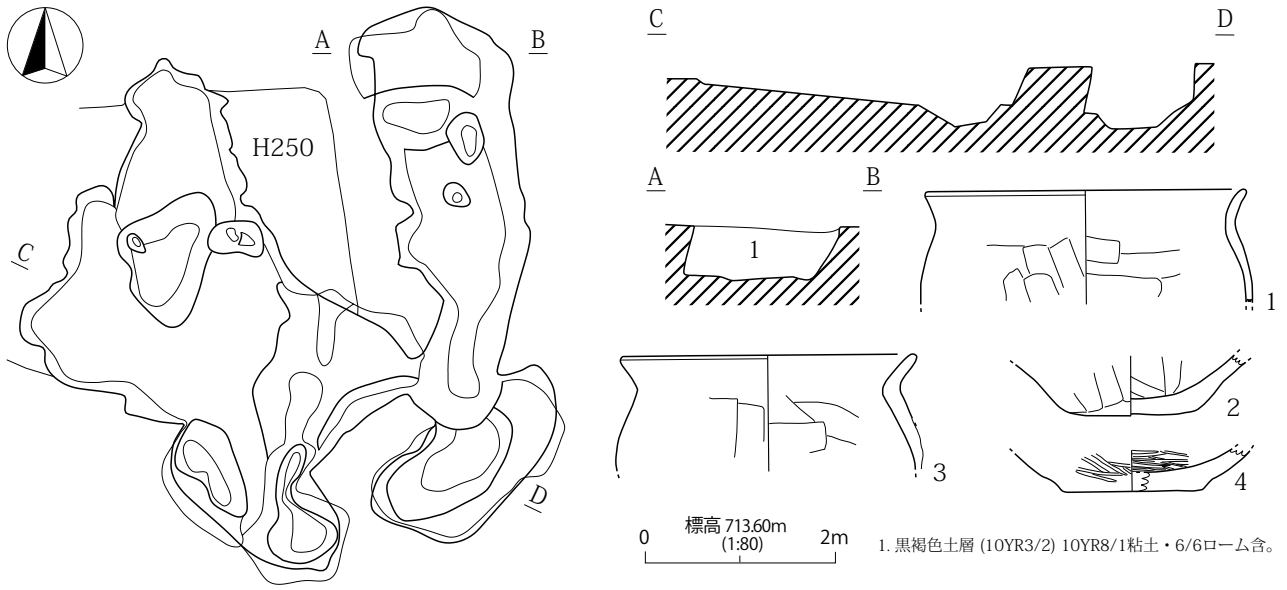
D187 号土坑



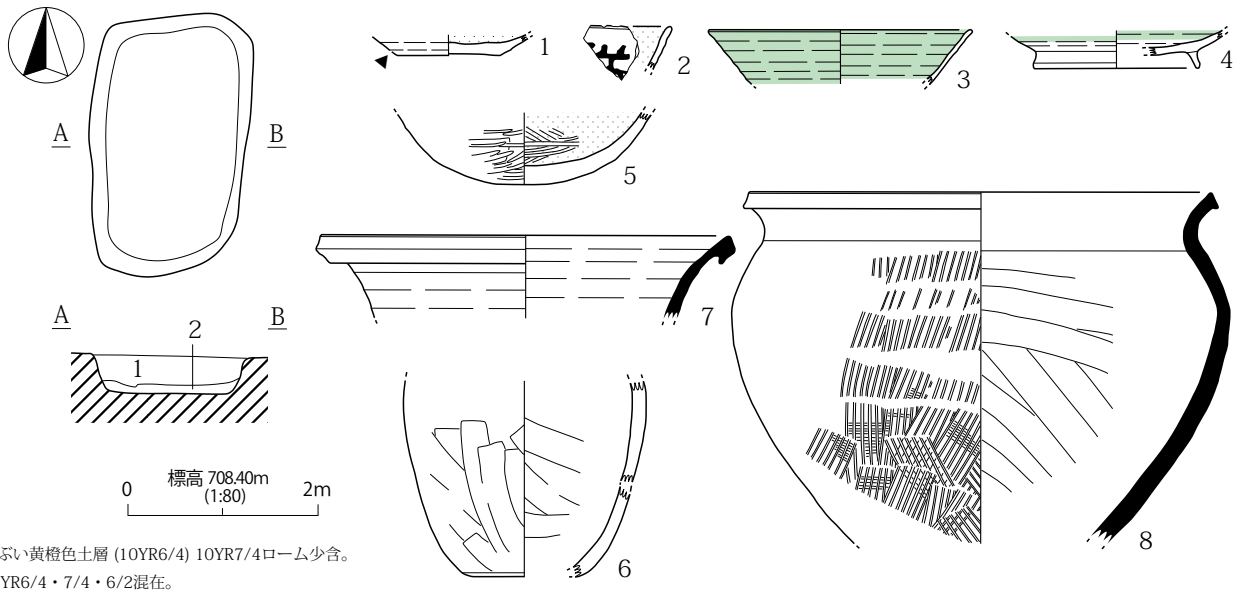
1. 黒色土層 (10YR2/1) ローム粒子・パミス含。
2. 黒色土層 (10YR1.7/1) ローム粒子少含、パミス含。

D189 号土坑

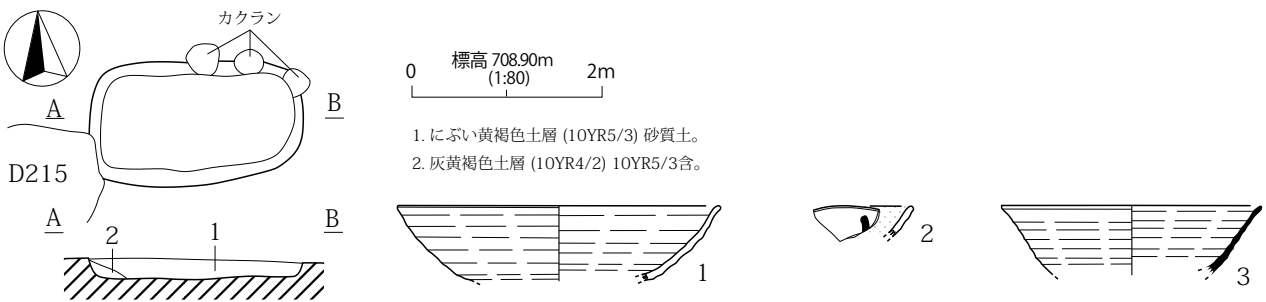
第 747 図 D182・183・185・186・187・188・189 号土坑



D196 号土坑

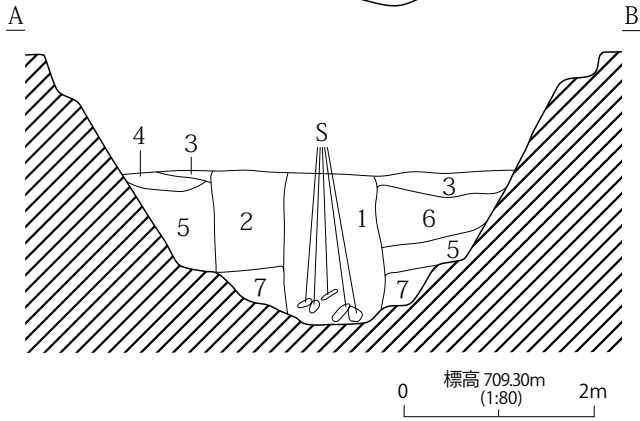
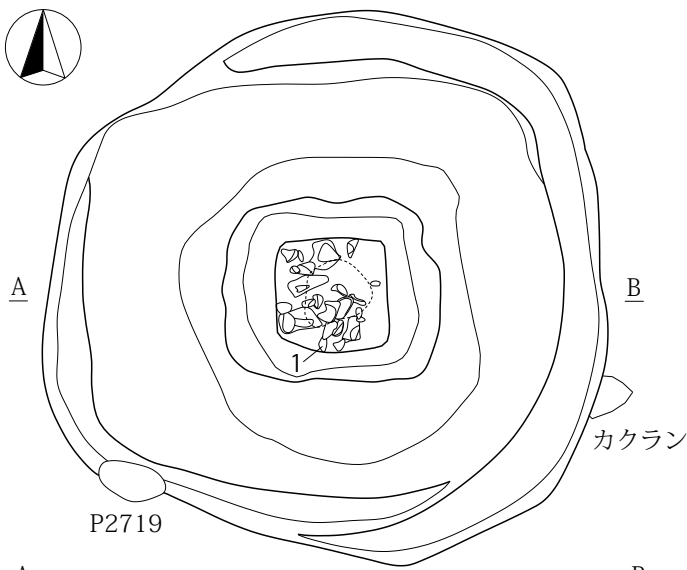


D204 号土坑

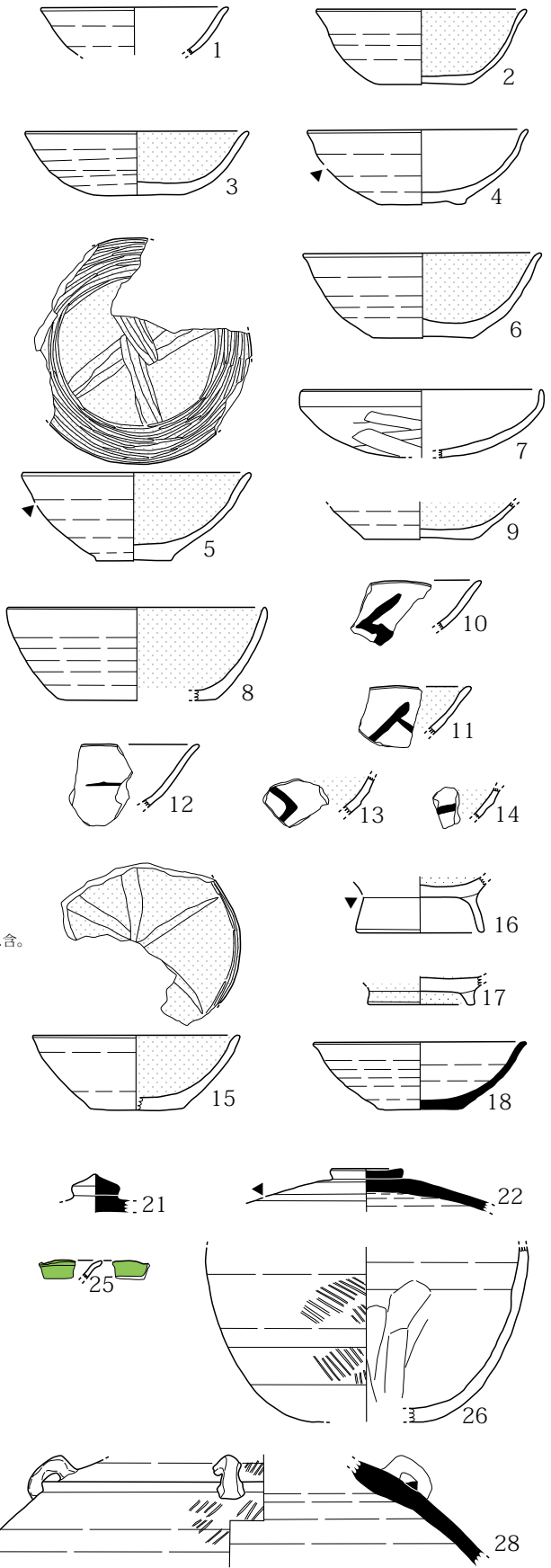


D206 号土坑

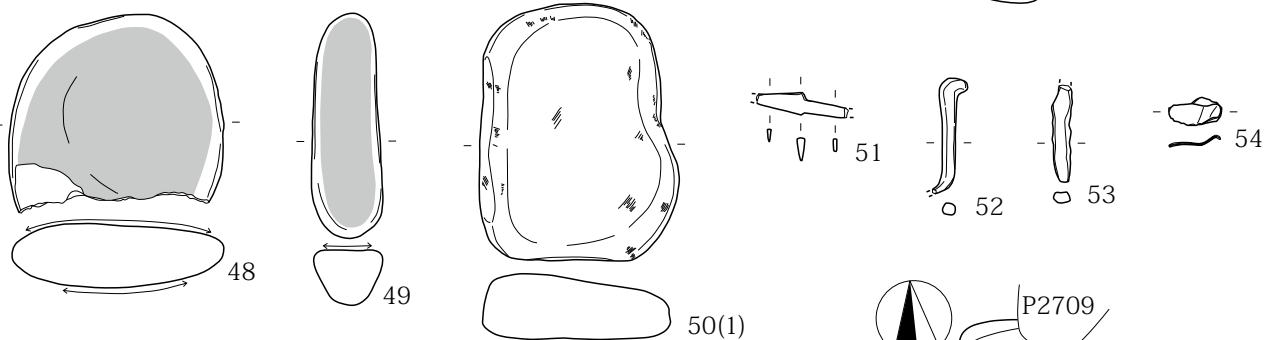
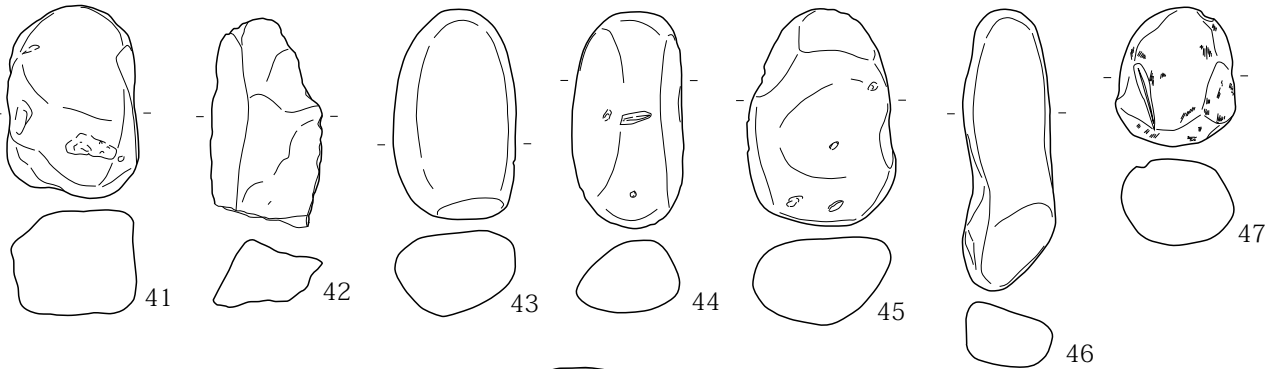
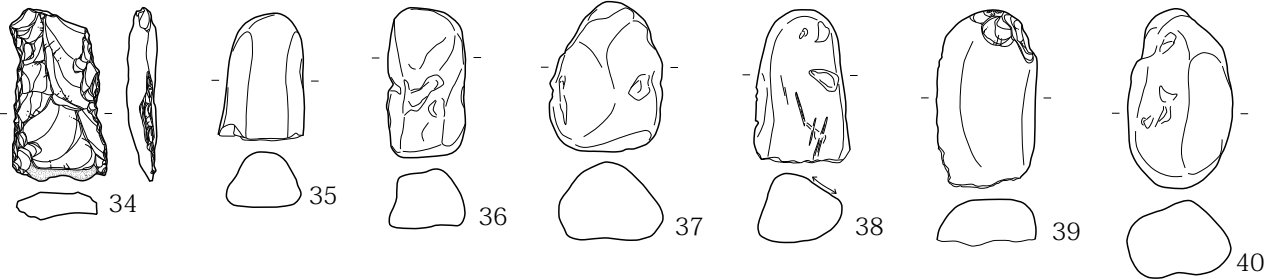
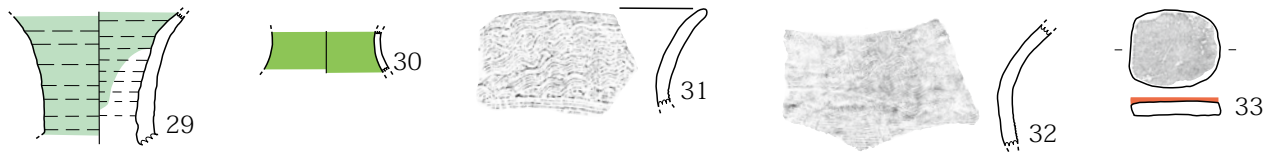
第 748 図 D196・204・206 号土坑



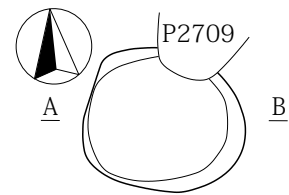
- 1. 黒褐色土層 (10YR2/2) 焼土・炭化物粒子少含。
- 2. 黒褐色土層 (10YR3/2) 10YR5/4ロームブロック・粒子、灰ブロック・焼土ブロック・ハミス含。
- 3. 黒褐色土層 (10YR3/2) 2層より黒色強。
- 4. にぶい黄褐色土層 (10YR4/3) 10YR5/4ロームブロック・3/2ブロック含。
- 5. 褐色土層 (7.5YR4/3) ロームブロック・黒褐色土ブロック少含。
- 6. 黒褐色土層 (10YR3/2) ロームブロック含、灰・焼土ブロック少含。
- 7. にぶい褐色土層 (10YR5/4) ローム主体。



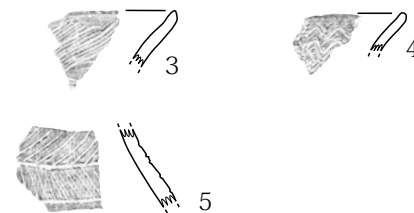
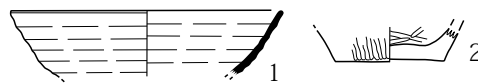
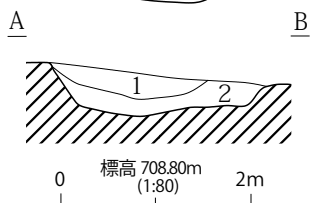
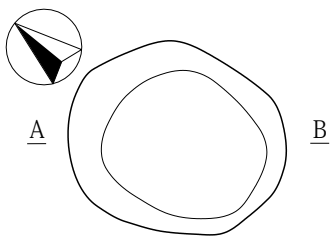
第749図 D205号土坑(1)



D205 号土坑 (2)

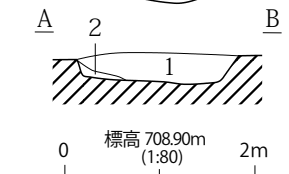


- 1. にぶい黄褐色土層 (10YR5/3) 砂質土。
- 2. にぶい黄褐色土層 (10YR5/3) 10YR4/2・7/6ローム少含。

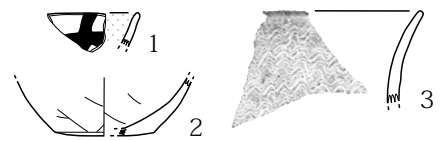


D207 号土坑

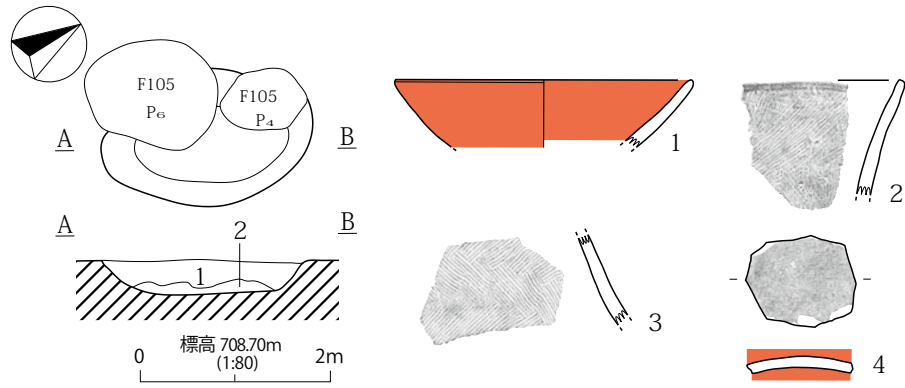
第 750 図 D205 号 (2)・207・208



- 1. にぶい黄褐色土層 (10YR4/3) 10YR7/4ローム少含。
- 2. 明黄褐色土層 (10YR7/6) ローム二次堆積。

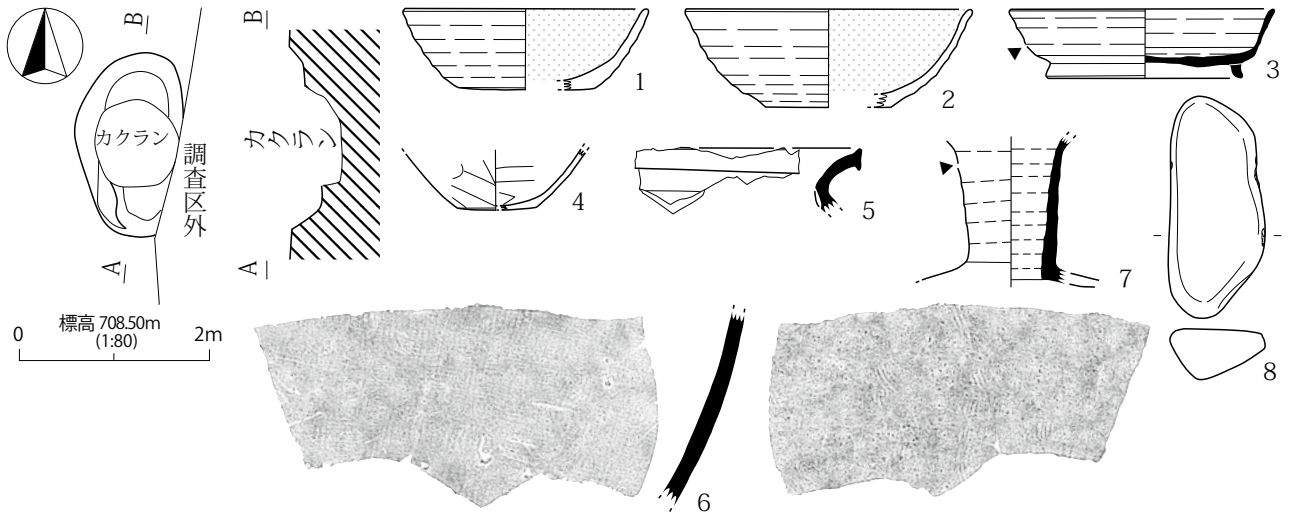


D208 号土坑

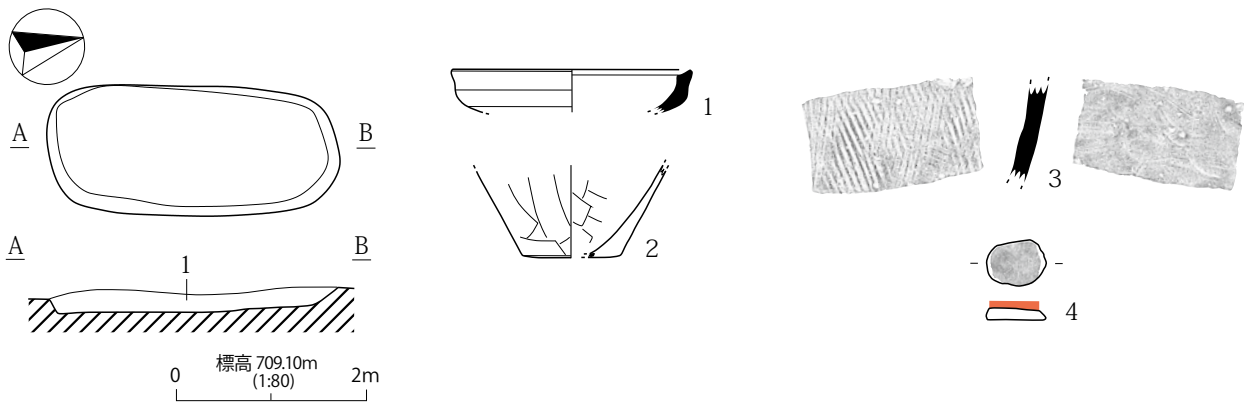


- 1. 黒褐色土層 (10YR3/2)。
- 2. にぶい黄褐色土層 (10YR5/3) 10YR6/6ローム多含。

D209号土坑



D210号土坑

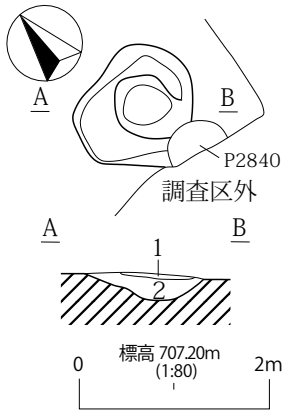


- 1. にぶい黄橙色土層 (10YR6/4) 砂質土、10YR7/4ローム少含。

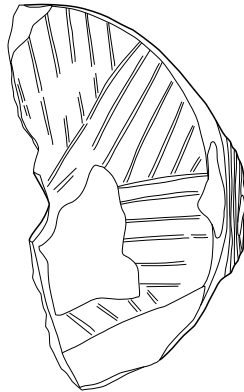
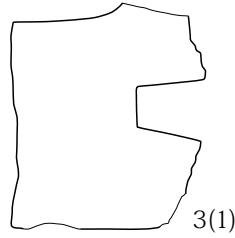
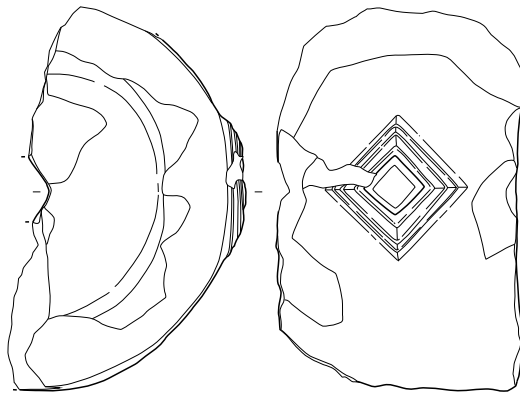
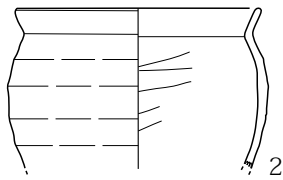
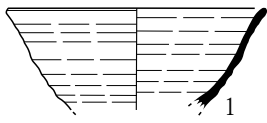
D211号土坑

第751図 D209・210・211号土坑

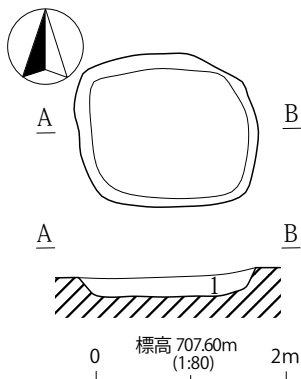




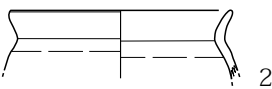
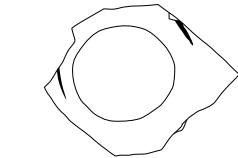
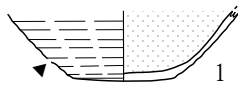
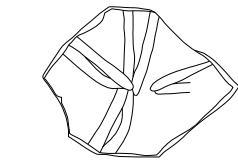
- 1. 灰黄褐色土層 (10YR4/2)。
- 2. にぶい黄褐色土層 (10YR4/3) 10YR7/6ローム少含。



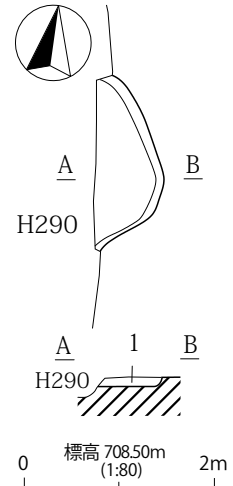
D212 号土坑



- 1. にぶい黄褐色土層 (10YR4/3) 10YR7/4ローム含。

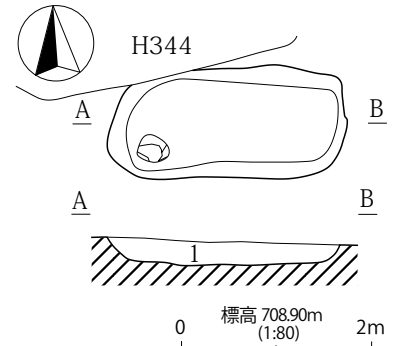


D214 号土坑

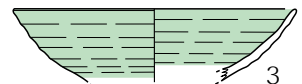


- 1. 暗褐色土層 (10YR3/3) 10YR2/1ブロック含。

D213 号土坑

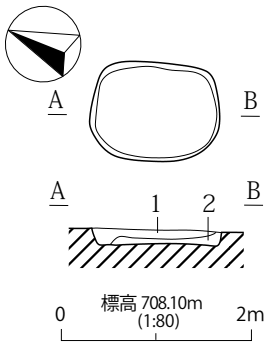


- 1. 暗褐色土層 (10YR3/3)。



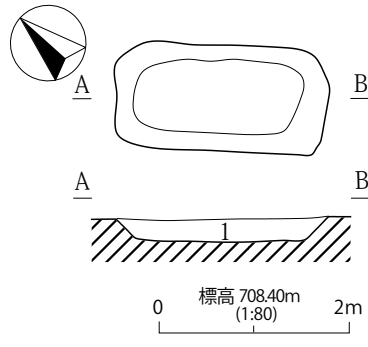
D215 号土坑

第 752 図 D212・213・214・215 号土坑



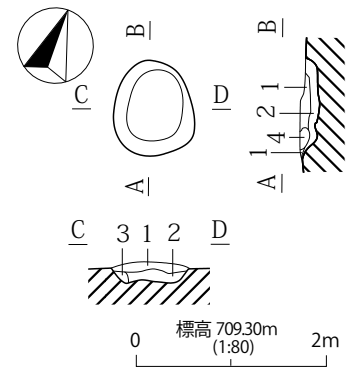
1. 黒褐色土層 (10YR3/2) 10YR7/4ローム少含。
2. 10YR3/2・7/4ローム混在。

D216 号土坑



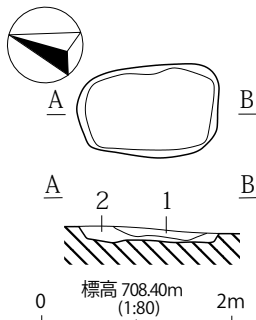
1. にぶい黄褐色土層 (10YR5/3) 10YR7/4ローム含・2/2少含。

D217 号土坑



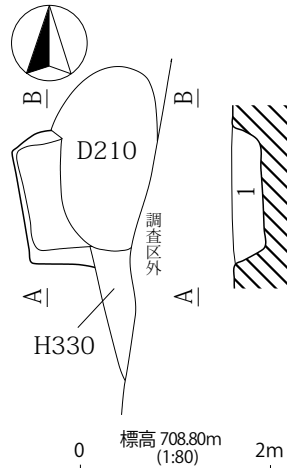
1. 黒褐色土層 (10YR3/2) 10YR2/2を合。
2. 黒褐色土層 (10YR2/2) 10YR2/2を合。
3. 黒色土層 (10YR2/1) 10YR3/2を合。
4. 暗赤褐色土層 (2.5YR3/4) 焼土を多含、2.5YR2/1が混在。

D218 号土坑



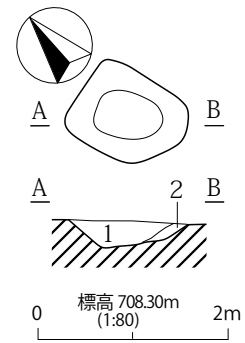
1. 灰黄褐色土層 (10YR4/2) 10YR7/4ローム少含。
2. 灰黄褐色土層 (10YR4/2) 10YR7/4ローム多含。

D219 号土坑



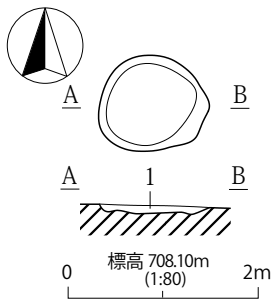
1. 灰黄褐色土層 (10YR4/2)。

D220 号土坑



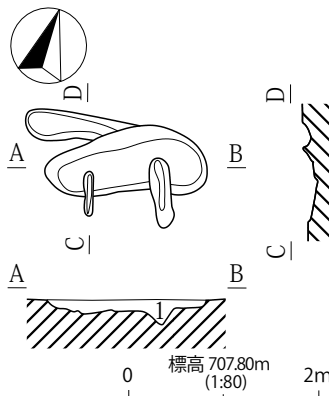
1. 暗褐色土層 (10YR4/3) 10YR7/4ローム少含。
2. 灰黄褐色土層 (10YR4/2) 10YR7/4ローム少含。

D221 号土坑



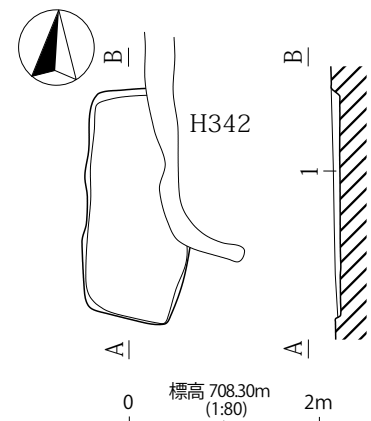
1. 黒褐色土層 (10YR3/2) 10YR7/4ローム極少含。

D222 号土坑



1. 黒褐色土層 (10YR3/2) 10YR7/4ローム少含。

D223 号土坑



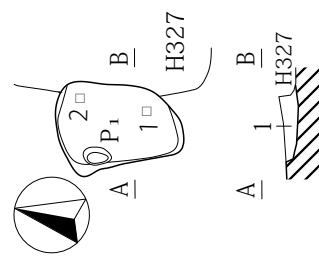
1. 灰黄褐色土層 (10YR4/2) 10YR7/6ローム少含。

D225 号土坑

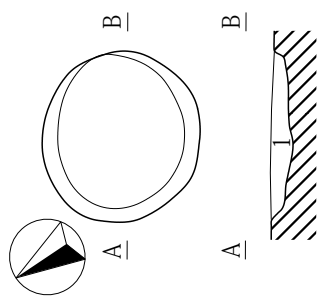
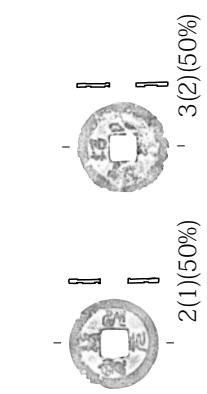
第 753 図 D216・217・218・219・220・221・222・223・225 号土坑



D224号土坑(遺構図はH337に掲載)

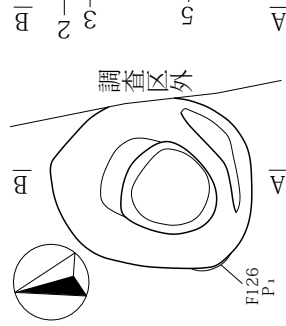


1. にぶい、黄褐色土層 (10YR4/3) 10YR7/4ローム少含。

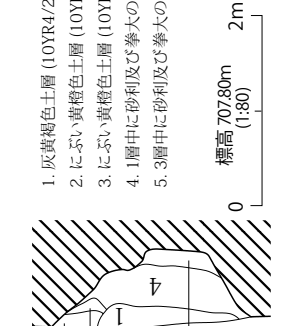


1. 灰黄褐色土層 (10YR5/2) 10YR2/2・5/6砂粒少含。

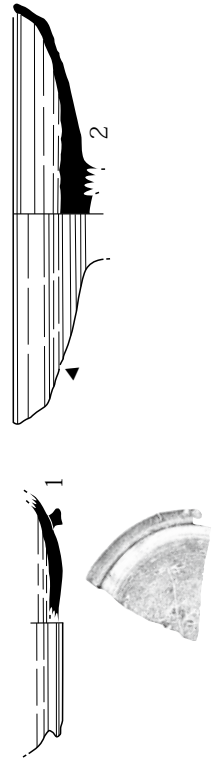
D226号土坑



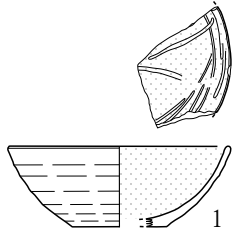
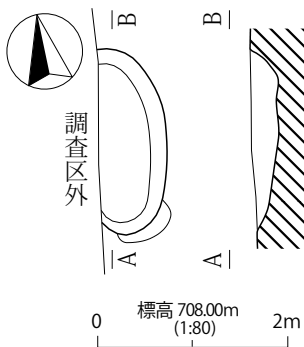
- 1. 灰黄褐色土層 (10YR4/2) 10YR6/3シルト質土・2/2多含。
- 2. にぶい、黄褐色土層 (10YR6/3) 10YR5/6砂粒含。
- 3. にぶい、黄褐色土層 (10YR6/3) 10YR5/6砂粒多含。
- 4. 1層中に砂利及び拳大の礫多含。
- 5. 3層中に砂利及び拳大の礫多含。



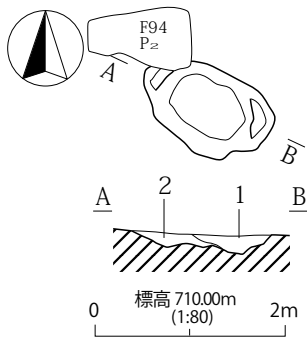
D228号土坑



第754図 D224・226・227・228号土坑

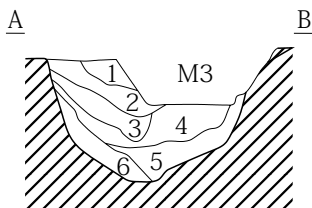
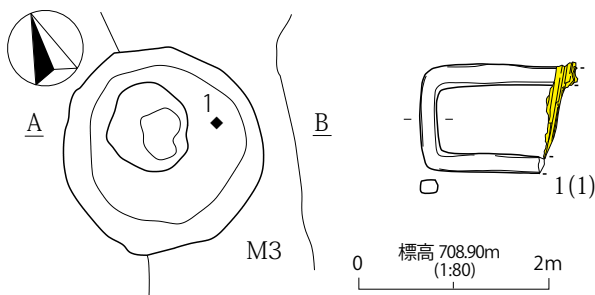


D229号土坑



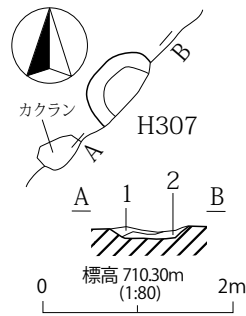
1. 黒色土層 (10YR2/1) ローム粒子少含、パミス含。
2. 暗褐色土層 (10YR3/4) ローム主体、暗褐色土含。

D233号土坑



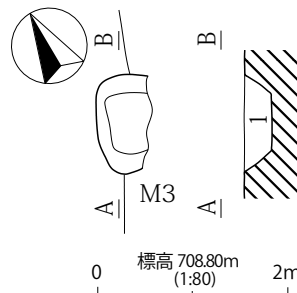
1. 暗褐色土層 (10YR3/3) ローム粒子・パミス含。
2. 黒褐色土層 (10YR2/2) 10YR5/4ロームブロック含。
3. 10YR2/2土ブロック・7.5YR5/3ロームブロック混在。
4. にぶい褐色土層 (7.5YR5/3) ロームブロック主体、褐色土含。
5. 黒褐色土層 (10YR2/2) ローム粒子多含、5/6ロームブロック含、パミス少含。
6. 黒色土層 (10YR1.7/1) パミス含、ローム粒子少含。

D236号土坑



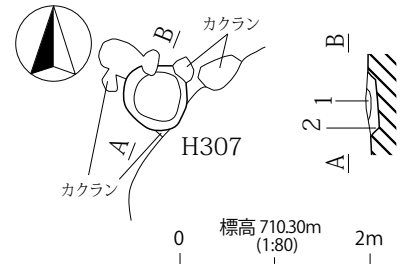
1. 黒褐色土層 (10YR2/2) ローム粒子多含、パミス含。
2. 黒色土層 (10YR1.7/1) ローム粒子少含、パミス含。

D231号土坑



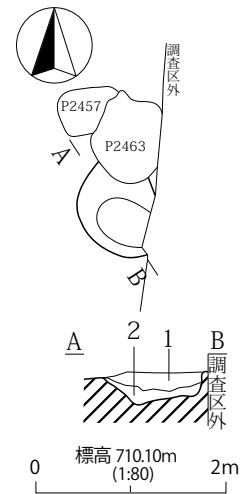
1. 黒褐色土層 (10YR3/2) φ1cm大10YR5/6ブロック多含。馬か牛の歯出土。

D234号土坑



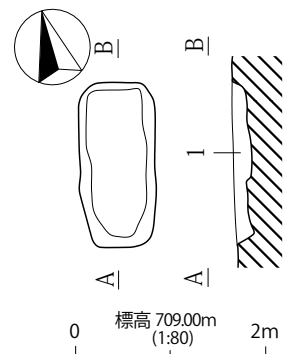
1. 黒褐色土層 (10YR2/3) ローム粒子多含、パミス含。
2. 黒褐色土層 (10YR2/2) ローム粒子多含、パミス含。

D232号土坑



1. 暗褐色土層 (10YR3/3) ローム粒子多含、パミス含。
2. 褐色土層 (10YR4/6) ローム主体。

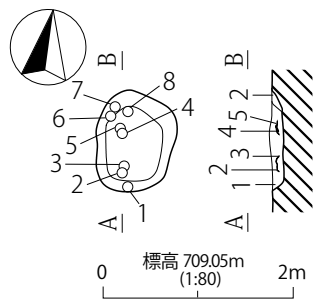
D235号土坑



1. 黒褐色土層 (10YR2/3) ローム粒子φ2cm大パミス含。

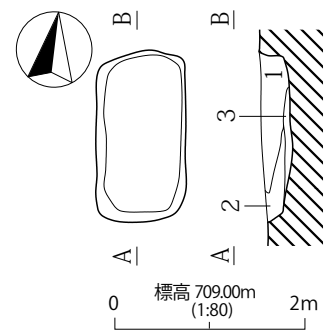
D237号土坑

第755図 D229・231・232・233・234・235・236・237号土坑



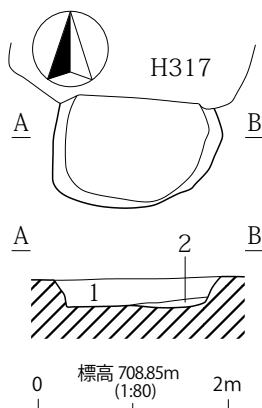
1. にぶい黄褐色土層 (10YR4/3) ローム粒子多含、パミス含。
2. 褐色土層 (10YR4/6) ローム粒子極多含、パミス含。

D238 号土坑



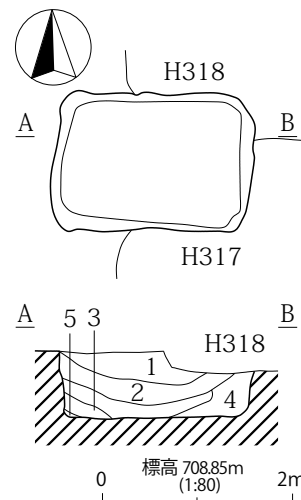
1. 黒褐色土層 (10YR2/3) 10YR2/2土ブロックに5/6ロームブロック含。
2. 暗褐色土層 (10YR3/3) ローム粒子多含、10YR2/2土ブロック含。
3. にぶい黄褐色土層 (10YR4/3) ローム主体。

D239 号土坑



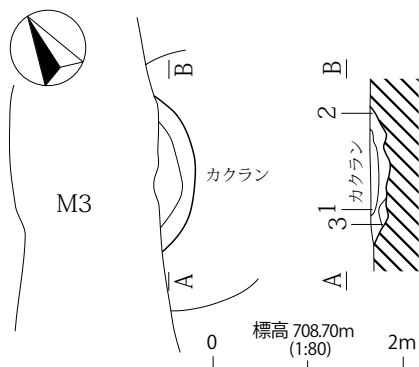
1. 暗褐色土層 (10YR3/3) 10YR5/4ロームブロック大小・パミス含、ローム粒子多含。
2. 黒褐色土層 (10YR3/2) ローム粒子・パミスをわずかに含。

D240 号土坑



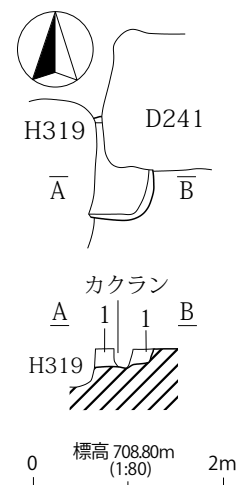
1. にぶい黄褐色土層 (10YR5/4) ローム粒子多含、ロームブロック・暗褐色土ブロック・パミス含。
2. 黄褐色土層 (10YR5/6) 1層よりブロック多含。
3. 暗褐色土層 (10YR3/3) ロームブロック・暗褐色土ブロック含、パミス多含。
4. にぶい黄褐色土層 (10YR4/3) ローム粒子多含、ロームブロック少含。
5. 暗褐色土層 (10YR3/3) ロームブロック・暗褐色土ブロック含。

D241 号土坑



1. 暗褐色土層 (10YR3/3) ローム粒子・パミス含。
2. 10YR3/3・5/6ロームブロック混在。
3. にぶい黄褐色土層 (10YR5/4) 主体。

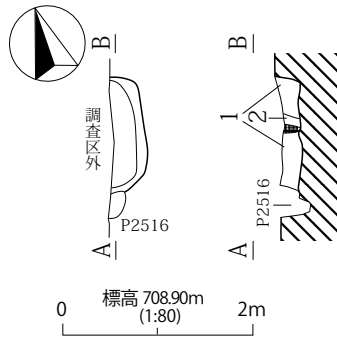
D242 号土坑



1. 褐色土層 (10YR4/4) ローム粒子多含、パミス含。

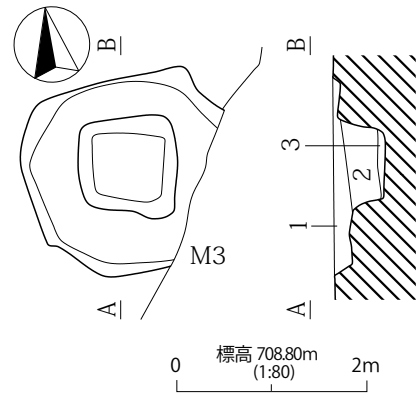
D243 号土坑

第 756 図 D238・239・240・241・242・243 号土坑



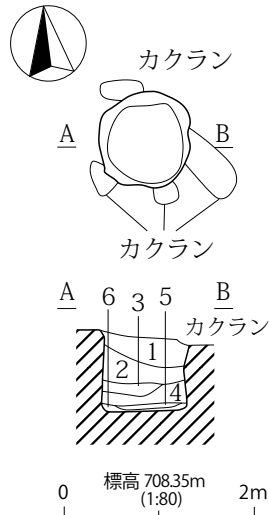
1. 暗褐色土層 (10YR3/4) ローム粒子極多含、パミス含。
  2. にぶい黄褐色土層 (10YR4/3) ローム粒子極多含、パミス含。
- 暗褐色土層 (10YR3/4) 柱痕。

D244 号土坑



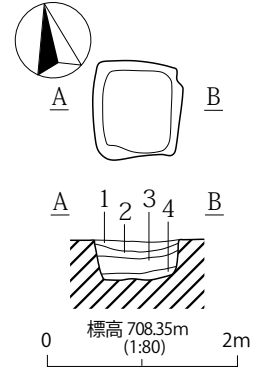
1. 暗褐色土層 (10YR3/4) ロームブロック主体。暗褐色土含。
2. 褐色土層 (10YR4/6) 中層に白色海綿状のものあり。
3. 褐色土層 (10YR4/6) ローム二次堆積。

D245 号土坑



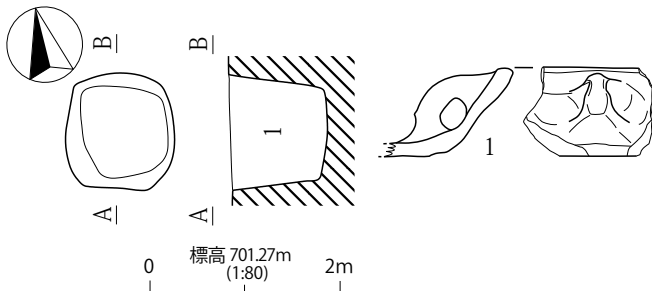
1. にぶい黄褐色土層 (10YR5/4) 5/6ロームブロック・3/2土ブロック少含。
2. にぶい黄褐色土層 (10YR4/3) ローム粒子極多含、ロームブロック・黒褐色土ブロック少含。
3. にぶい黄褐色土層 (10YR5/3) ローム粒子多含。
4. にぶい黄褐色土層 (10YR4/3) ローム粒子極多含。
5. 褐色土層 (10YR4/6) 10YR5/6ローム粒子多含。
6. 灰黄褐色土層 (10YR6/2) 白色海綿状物質。

D246 号土坑



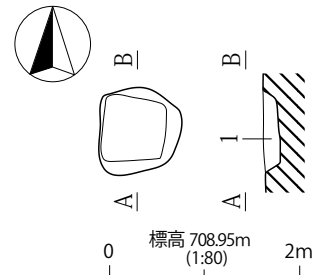
1. にぶい黄褐色土層 (10YR5/4) ローム主体。
2. 黄褐色土層 (10YR5/6) ローム主体。下面に白色海綿状の薄層。
3. 褐色土層 (10YR4/4) ローム主体に暗褐色土含。
4. 橙色土層 (7.5YR6/6) ローム主体。

D247 号土坑



1. 暗褐色土層 (10YR3/4) φ1cm大ロームブロック多含、ローム粒子・パミス含、黒色土ブロック少含。

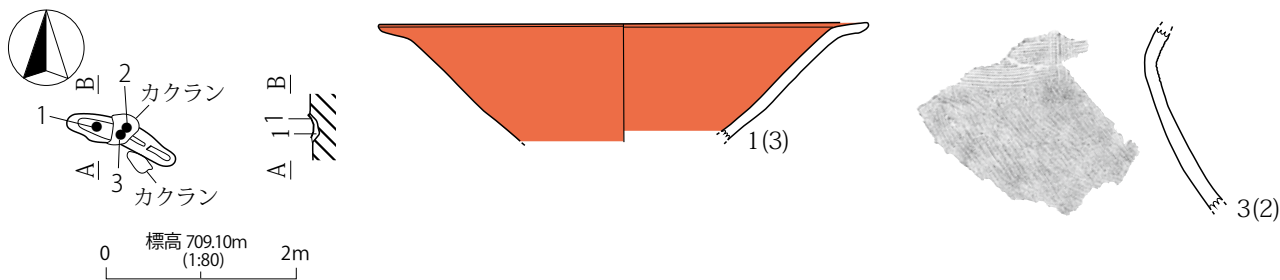
D250 号土坑



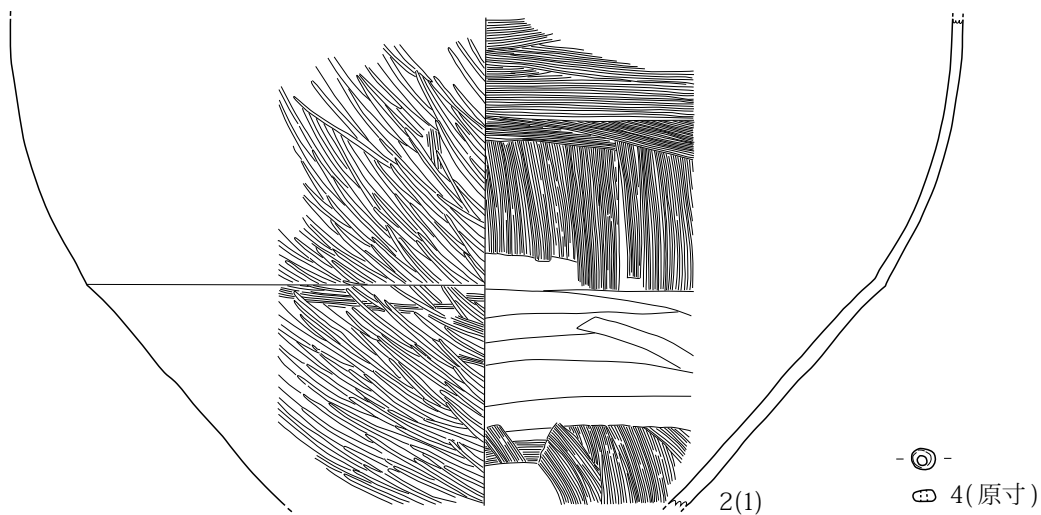
1. 黒褐色土層 (10YR2/3) φ1cm大ロームブロック多含、ローム粒子・パミス含。

D251 号土坑

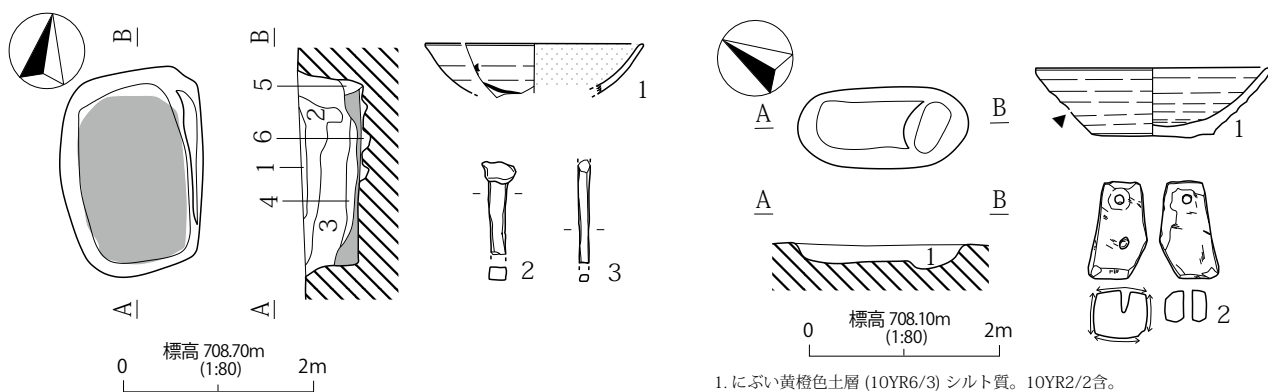
第 757 図 D244・245・246・247・250・251 号土坑



1. 褐色土層 (10YR4/6) ローム主体。



D248 号土坑



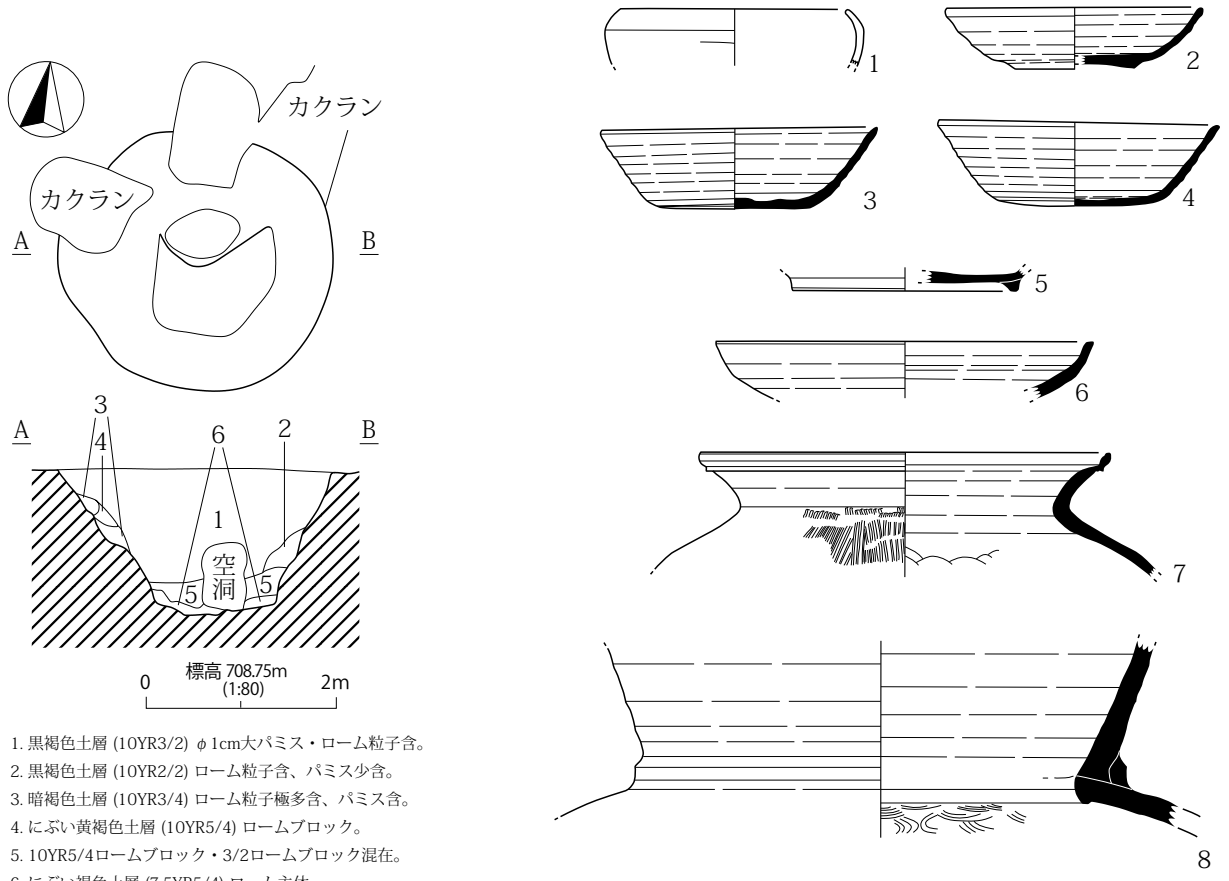
1. にぶい黄褐色土層 (10YR6/3) シルト質。10YR2/2含。

D253 号土坑


1. にぶい黄褐色土層 (10YR4/3) ローム粒子極多含。
  2. 黒褐色土層 (10YR3/2)  $\phi$ 5mm大パミス・ローム粒子含、炭化物粒子少含。
  3. 暗褐色土層 (10YR3/3) 10YR4/4ブロック・パミス多含。
  4. 暗褐色土層 (10YR3/3) 3層より10YR4/4ブロックを多含、下層粘土粒子含。
  5. 黒褐色土層 (10YR3/2) 粘土粒子多含。
  6. 暗褐色土層 (10YR3/4) ローム主体に暗褐色土。
- 灰黄褐色土層 (10YR4/2) 粘質土。

D252 号土坑

第 758 図 D248・252・253 号土坑

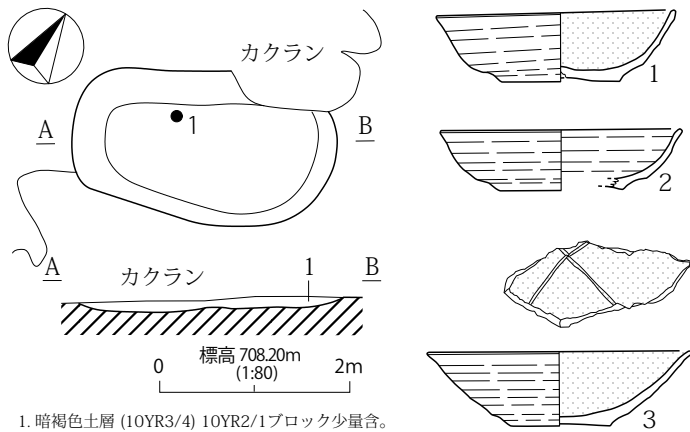


1. 黒褐色土層 (10YR3/2) φ1cm大パミス・ローム粒子含。
2. 黒褐色土層 (10YR2/2) ローム粒子含、パミス少含。
3. 暗褐色土層 (10YR3/4) ローム粒子極多含、パミス含。
4. にぶい黄褐色土層 (10YR5/4) ロームブロック。
5. 10YR5/4ロームブロック・3/2ロームブロック混在。
6. にぶい褐色土層 (7.5YR5/4) ローム主体。



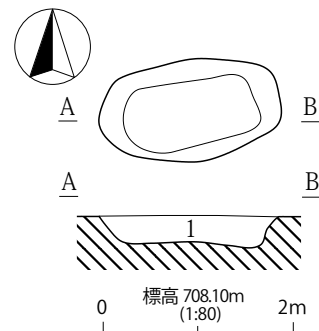
第759図 D249号土坑





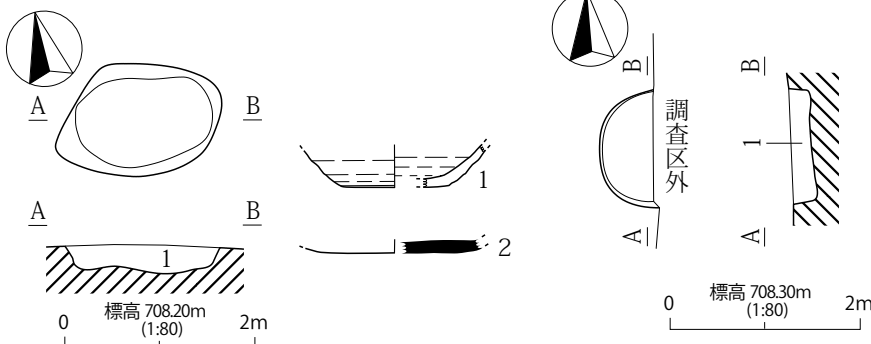
1. 暗褐色土層 (10YR3/4) 10YR2/1ブロック少量含。

D254 号土坑



1. にぶい黄褐色土層 (10YR6/3) シルト質土・10YR2/2少含。

D255 号土坑

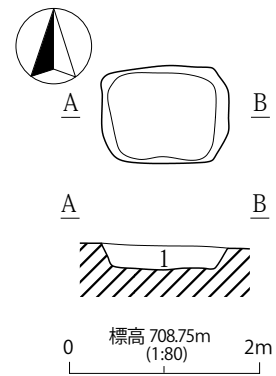


1. にぶい黄褐色土層 (10YR6/3) 10YR4/2・5/6含、2/2少含。

D256 号土坑

1. にぶい黄褐色土層 (10YR6/3) 10YR5/6砂粒少含。

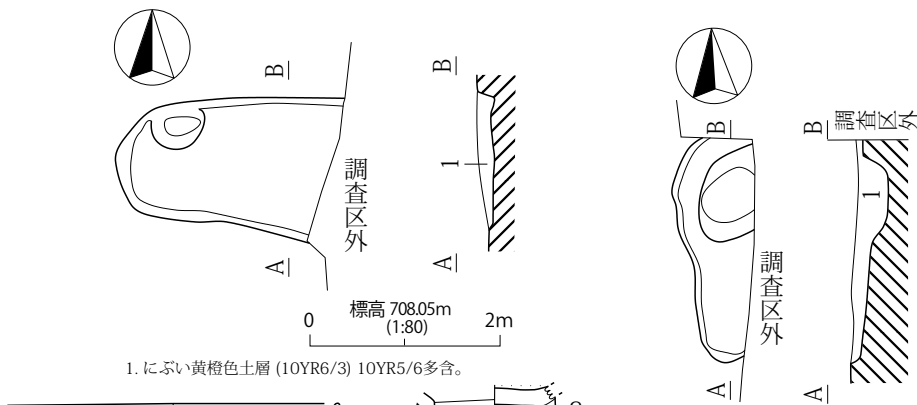
D257 号土坑



1. 黒褐色土層 (10YR3/2)

φ5mm大パミス・ロームブロック・ローム粒子含、炭化物少含。

D259 号土坑



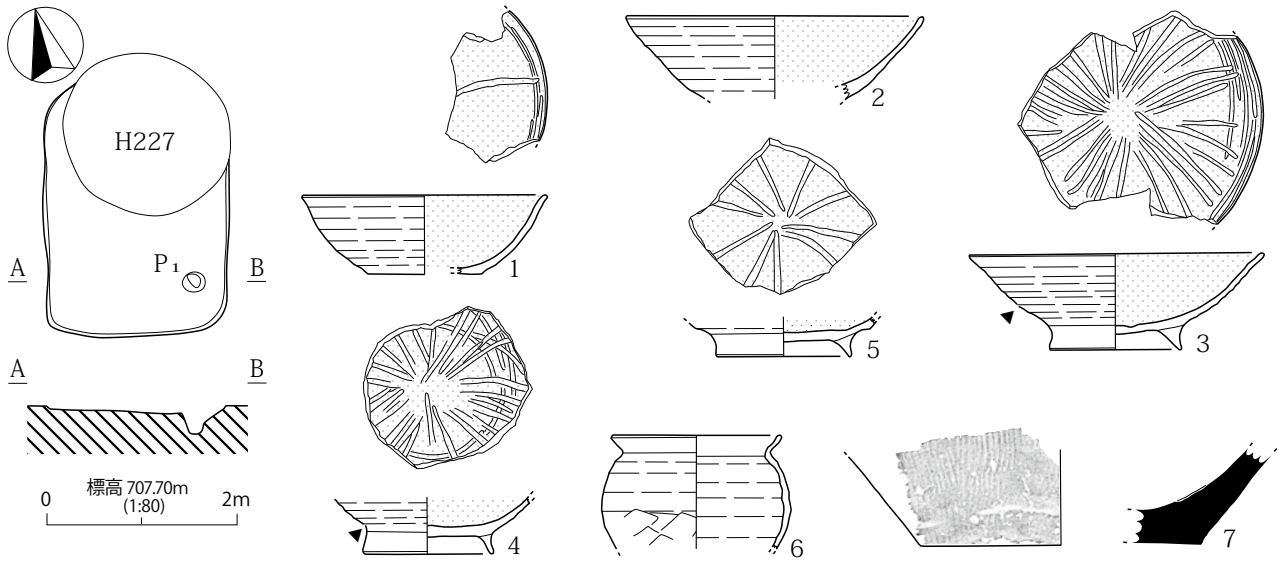
1. にぶい黄褐色土層 (10YR6/3) 10YR5/6多含。

D258 号土坑

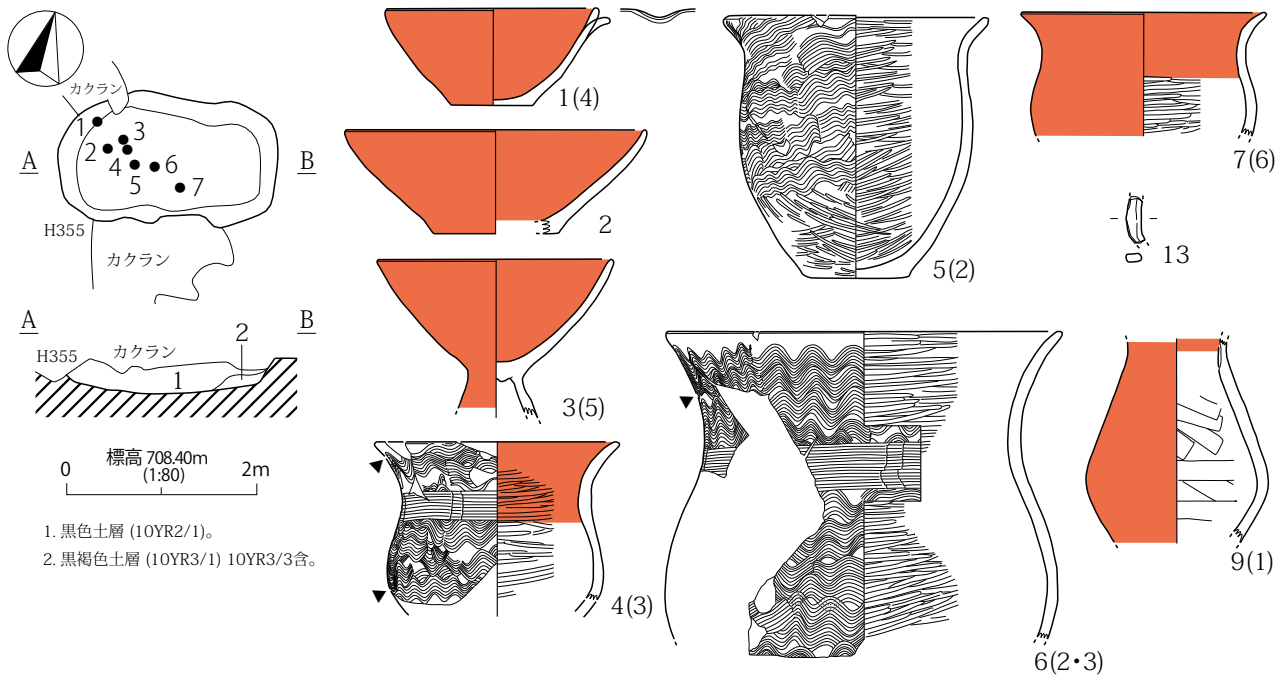
1. にぶい黄褐色土層 (10YR6/3) 下層に砂粒・小礫含。

D262 号土坑

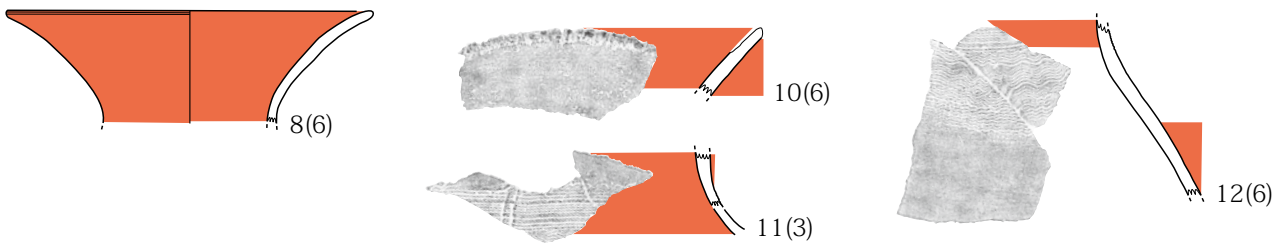
第 760 図 D254・255・256・257・258・259・262 号土坑



D261 号土坑

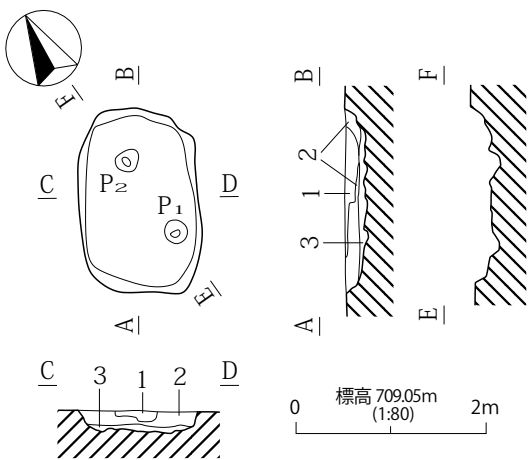
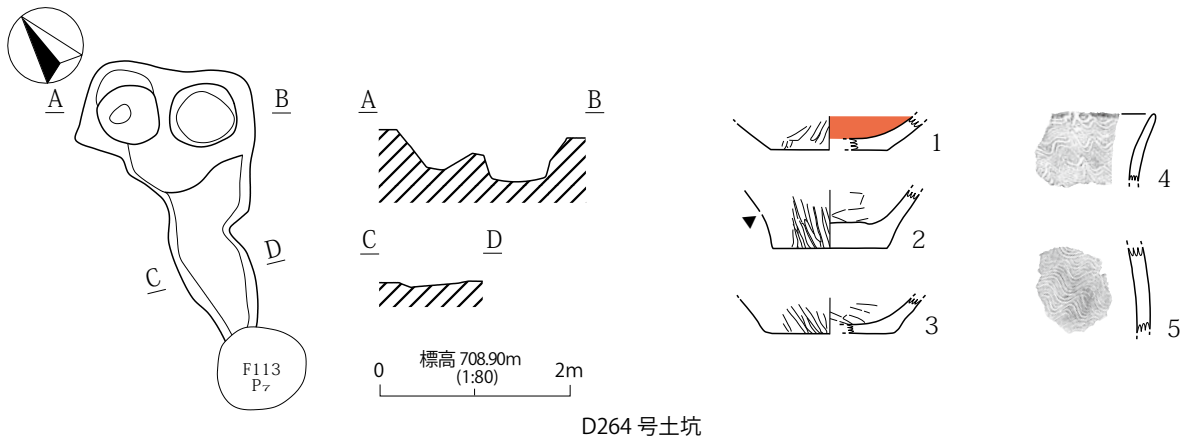


- 1. 黒色土層 (10YR2/1)。
- 2. 黒褐色土層 (10YR3/1) 10YR3/3含。

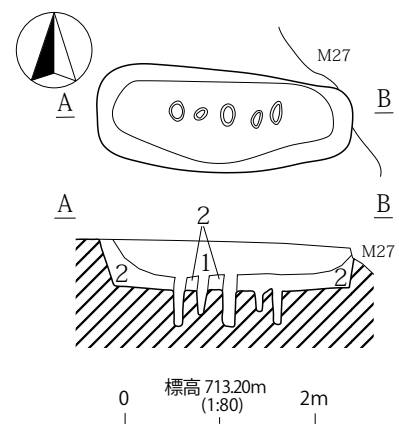


D263 号土坑

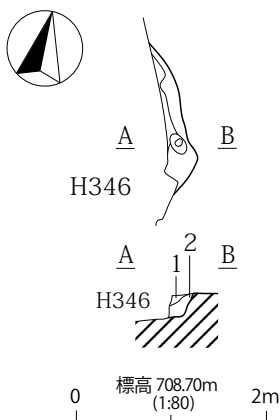
第 761 图 D261・263 号土坑



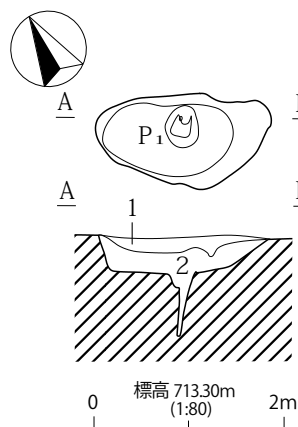
1. 黒褐色土層 (10YR2/2) ローム粒子・パミス含。
2. 黒色土層 (10YR2/1) ローム粒子少含、 $\phi$ 1cm大パミス含。
3. 褐色土層 (10YR4/4) ローム粒子極多含、 $\phi$ 5mm大パミス含。(貼床状)



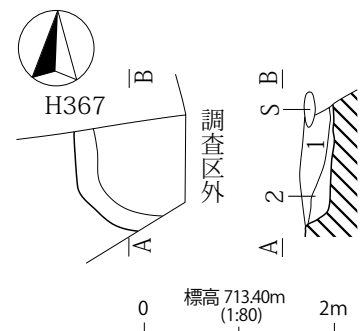
1. 黒褐色土層 (10YR3/2) 10YR7/4ローム少含。
2. にぶい黄褐色土層 (10YR7/4) ローム主体・10YR4/2少含。



1. 暗褐色土層 (10YR3/3) ローム粒子多含、パミス含。
2. 黒褐色土層 (10YR3/2) ローム粒子・パミス含。



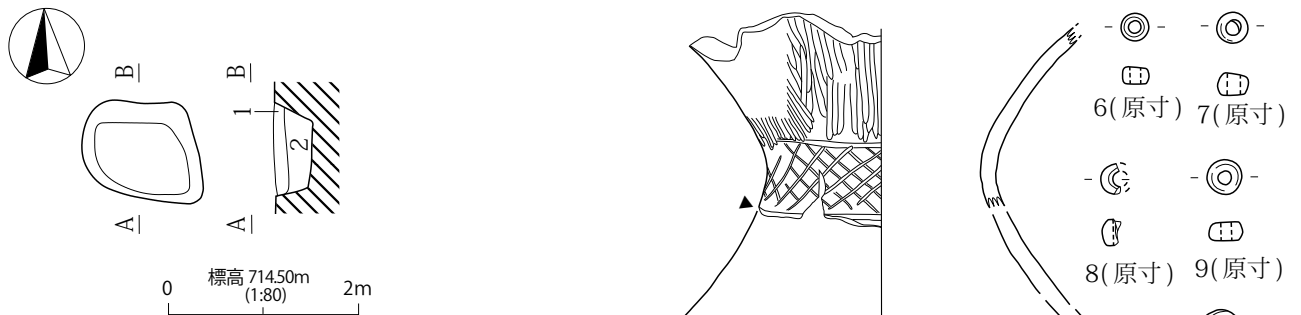
1. 灰黄褐色土層 (10YR4/2) 10YR7/4ローム少含。
2. にぶい黄褐色土層 (10YR7/4) ローム二次堆積。



1. 灰黄褐色土層 (10YR4/2) 10YR7/6・2/2少含。
2. 暗褐色土層 (10YR3/4) ローム主体、10YR4/2少含。

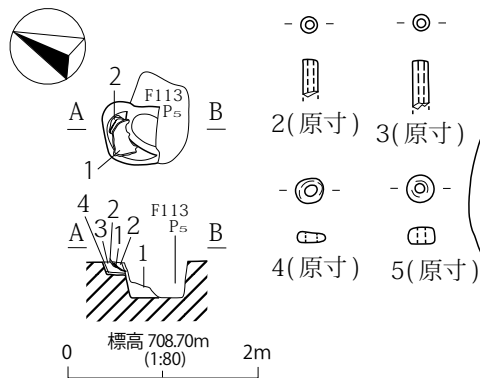
第 762 図 D264・265・267・268・269・270 号土坑





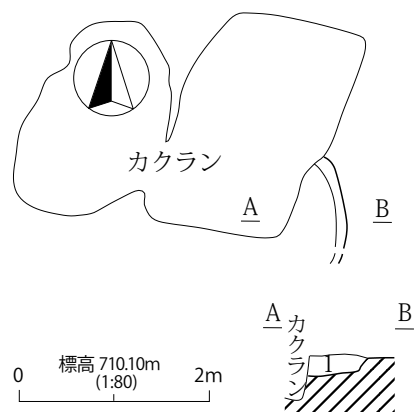
- 10YR2/2・7/6ローム混在。
- にぶい黄橙色土層 (10YR7/4) ローム主体、10YR4/2少含。

D271 号土坑



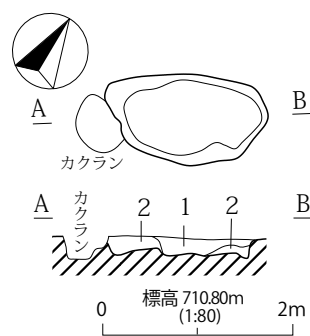
- 暗褐色土層 (10YR3/3) 10YR5/6ロームブロック・ローム粒子・パミス多含。
- 黒褐色土層 (10YR2/2) ローム粒子含、パミス少含。
- 黒褐色土層 (10YR3/2) ローム粒子・パミス含。
- 褐色土層 (10YR4/4) ローム主体。

D272 号土坑



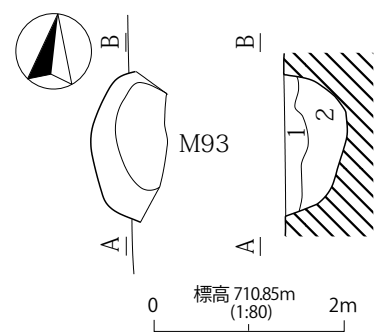
- 黒褐色土層 (10YR2/2) ローム粒子・パミス少含。

D274 号土坑



- 暗褐色土層 (10YR3/4) ローム粒子・パミス含。
- 褐色土層 (10YR4/4) ローム粒子・パミス多含。

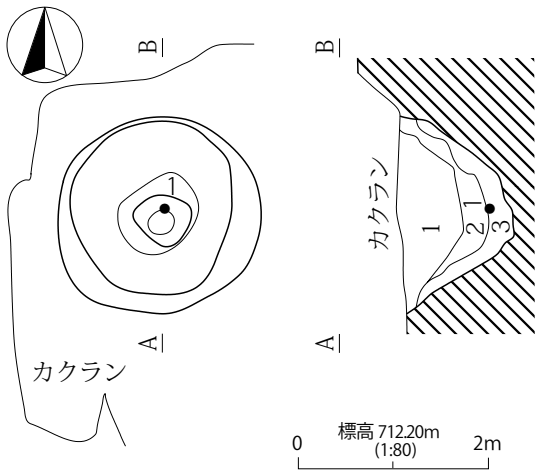
D275 号土坑



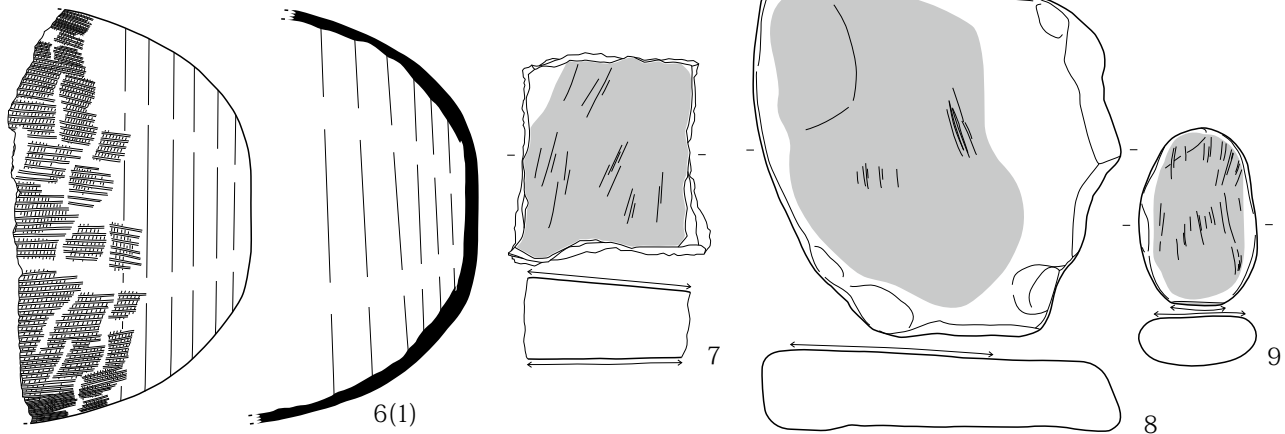
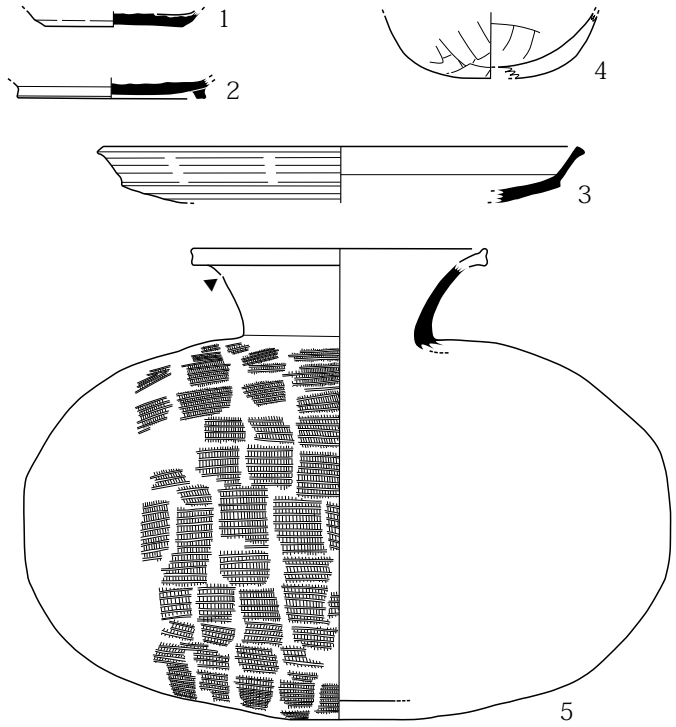
- 黒褐色土層 (10YR3/1)。
- 暗褐色土層 (10YR3/3) 10YR4/6ローム多含。

D276 号土坑

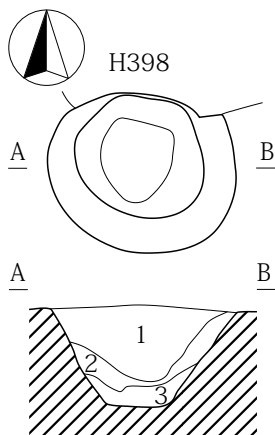
第 764 図 D271・272・274・275・276 号土坑



- 1. 灰黄褐色土層 (10YR4/2) 砂利含、遺物多含。
- 2. にぶい黄褐色土層 (10YR5/3) 10YR7/4ローム含・2/2少含。
- 3. 灰黄褐色土層 (10YR4/2) 砂利多含。

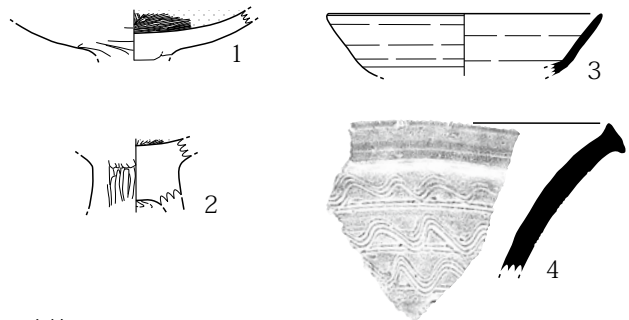


D279 号土坑



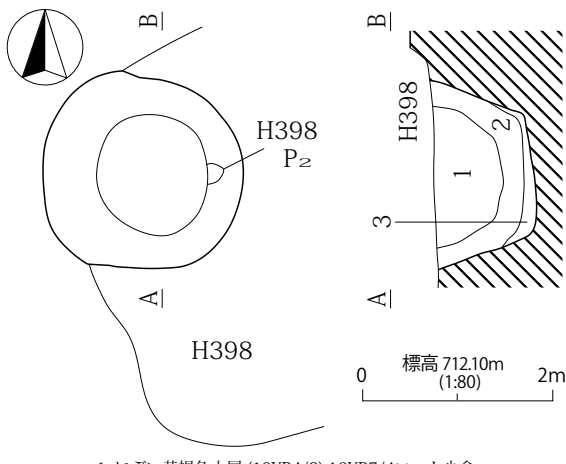
標高 71220m (1:80) 2m

- 1. にぶい黄褐色土層 (10YR5/3) 砂利層。
- 2. にぶい黄褐色土層 (10YR4/3) 砂利層。
- 3. 10YR4/3・7/4ローム混在層。



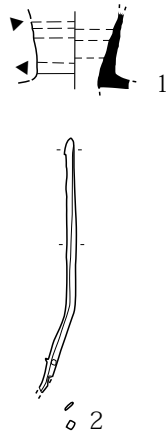
D284 号土坑

第 765 図 D279・284 号土坑



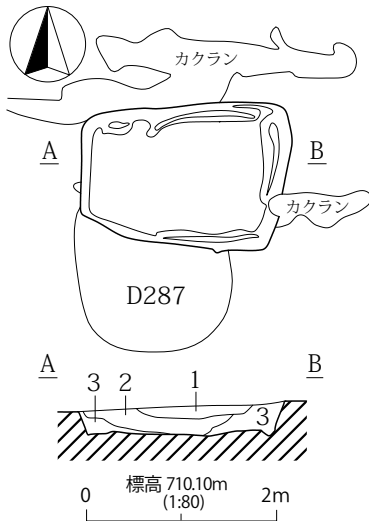
1. にぶい黄褐色土層 (10YR4/3) 10YR7/4ローム少含。
2. にぶい黄褐色土層 (10YR5/3) 砂質土。
3. 10YR7/6ロームと砂の混在土。

D285 号土坑



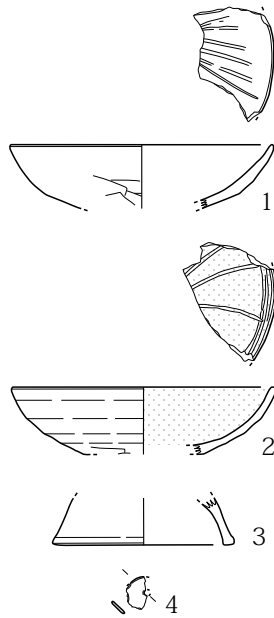
1. にぶい黄褐色土層 (10YR4/3) 10YR7/4ローム含。
2. にぶい黄褐色土層 (10YR5/3) 10YR7/4ローム含。

D287 号土坑



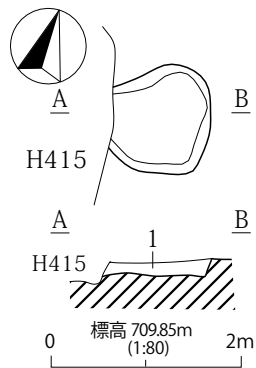
1. にぶい黄褐色土層 (10YR4/3) 10YR7/4ローム多含。
2. 灰黄褐色土層 (10YR4/2) 10YR7/4ローム少含。
3. にぶい黄褐色土層 (10YR5/3) 10YR7/4ローム多含。

D288 号土坑




1. にぶい黄褐色土層 (10YR4/3) 10YR7/4ローム・4/2含。

D289 号土坑



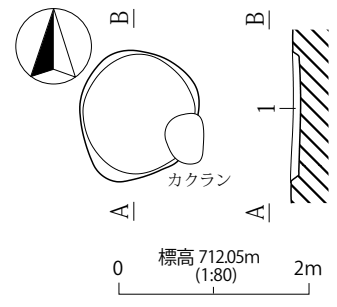
1. にぶい黄褐色土層 (10YR4/3) 10YR7/4ローム多含。

D298 号土坑



1. にぶい黄褐色土層 (10YR7/4) ローム二次堆積。
2. 10YR4/2・7/6ローム混在。
3. にぶい黄褐色土層 (10YR7/4) ローム、10YR4/2少含。

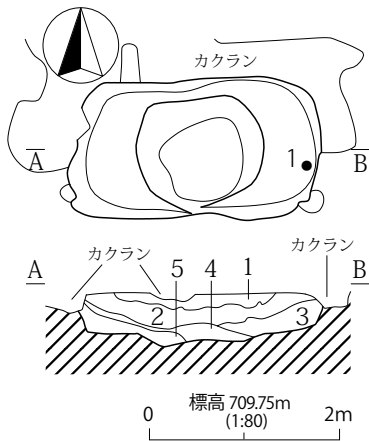
D302 号土坑



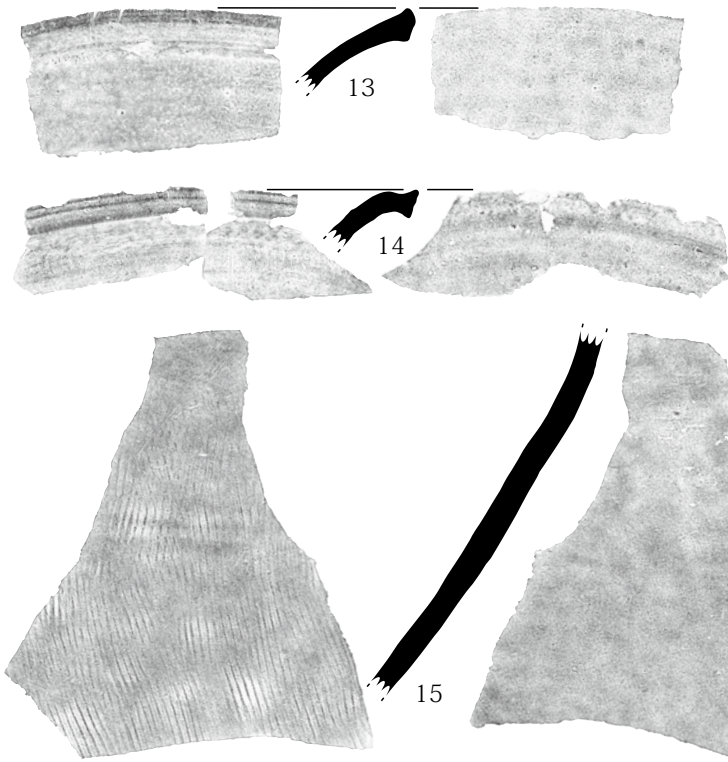
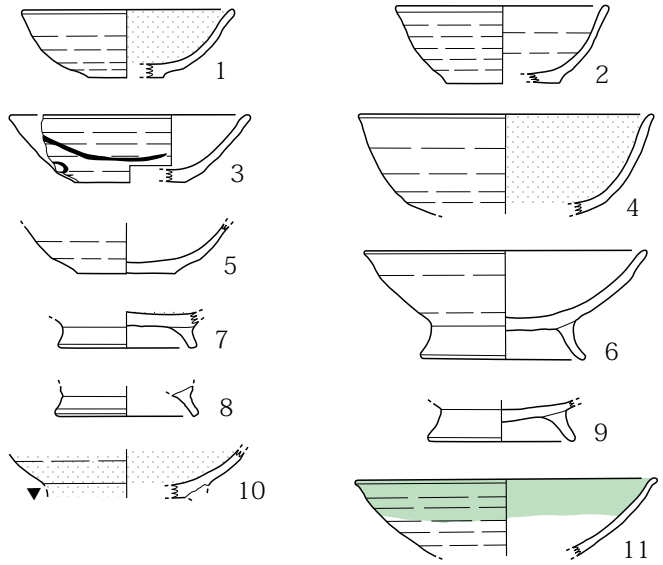
1. にぶい黄褐色土層 (10YR6/4) 10YR7/6少含。

D307 号土坑

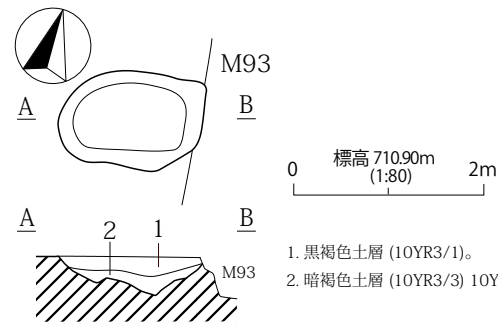
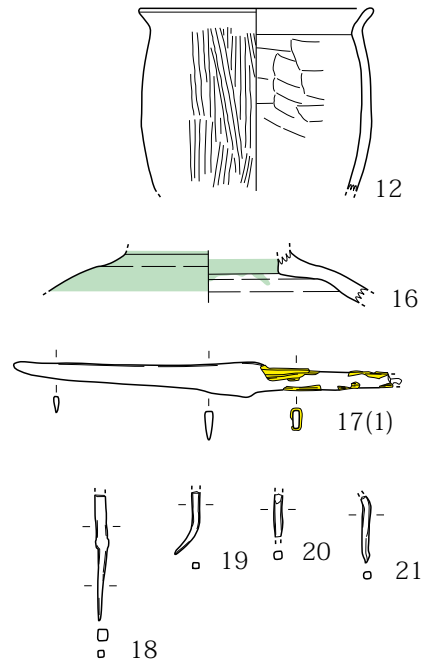
第 766 図 D285・287・288・289・298・302・307 号土坑



1. にぶい黄褐色土層 (10YR5/3) 炭化物・焼土・灰多含、人為埋土。
2. にぶい黄褐色土層 (10YR4/3) 炭化物・灰多含、人為埋土。
3. にぶい黄褐色土層 (10YR7/4) ローム主体、10YR4/2含、人為埋土。
4. 3層中に灰多含、人為埋土。
5. にぶい黄褐色土層 (10YR4/3) 炭化物含、人為埋土。

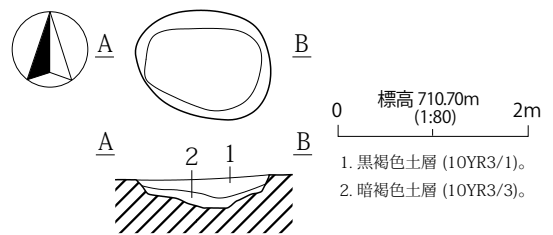


D295号土坑



D308号土坑

1. 黒褐色土層 (10YR3/1)。
2. 暗褐色土層 (10YR3/3) 10YR5/4ローム含。

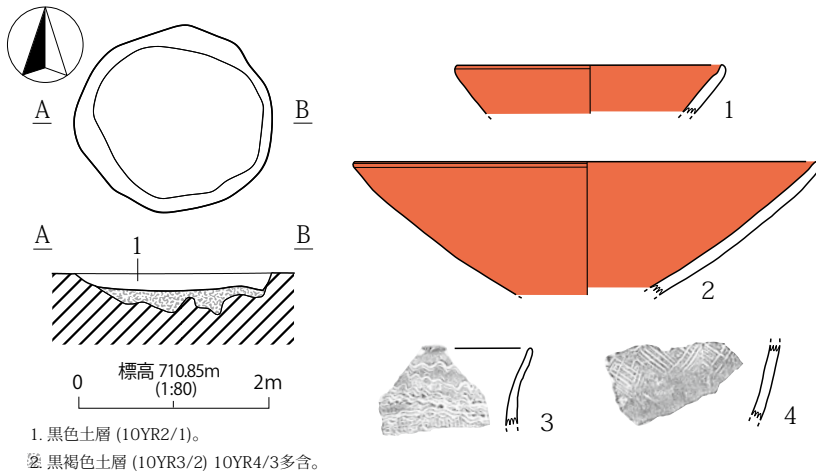


D309号土坑

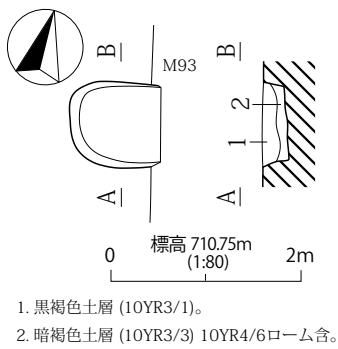
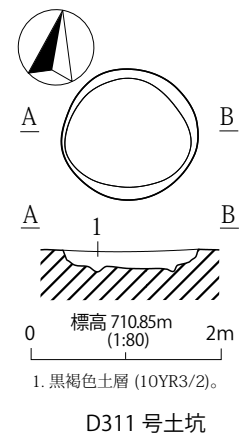
1. 黒褐色土層 (10YR3/1)。
2. 暗褐色土層 (10YR3/3)。

第 767 図 D295・308・309号土坑

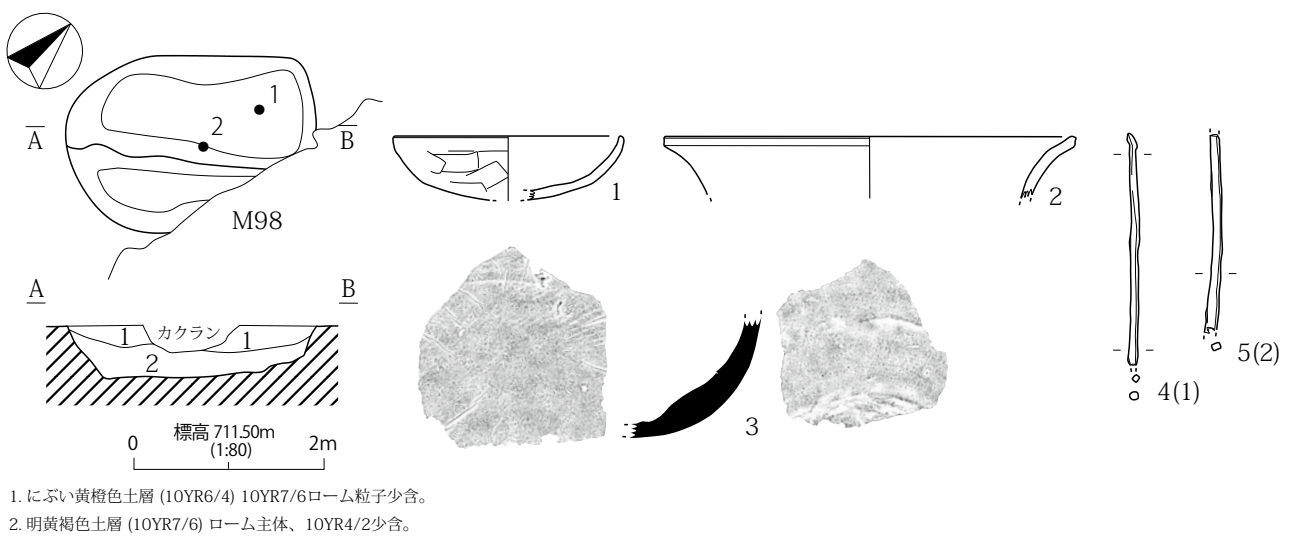
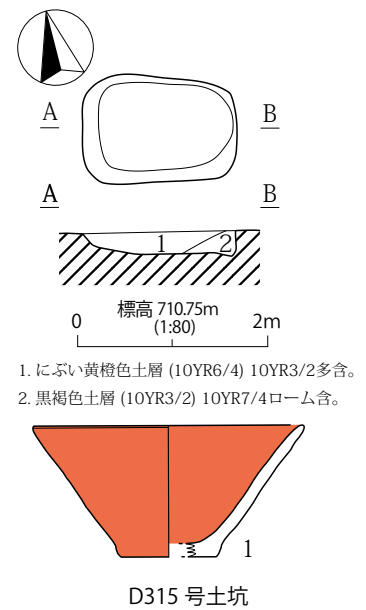
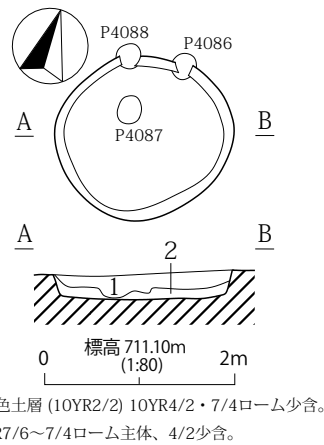




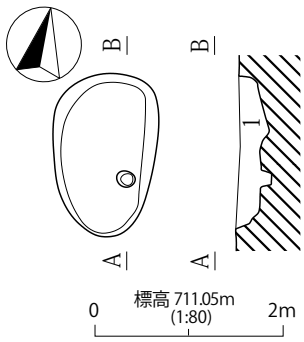
D310 号土坑



D312 号土坑

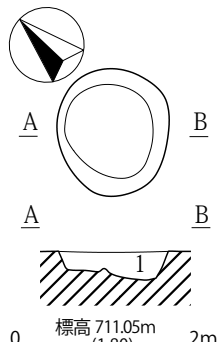


第 768 図 D310・311・312・313・315 号土坑



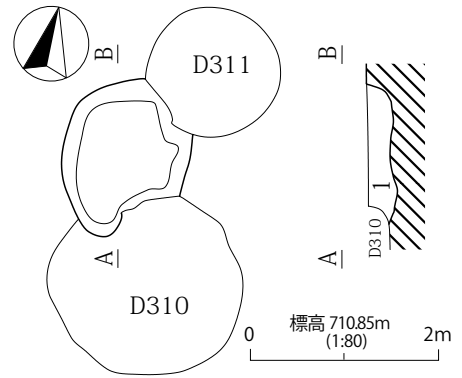
1. 黒褐色土層 (10YR3/2) 10YR7/4ローム含。

D316 号土坑



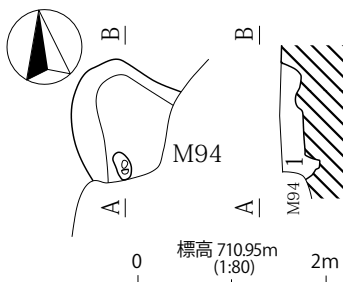
1. 10YR4/3・7/4ローム・3/2混在。

D317 号土坑



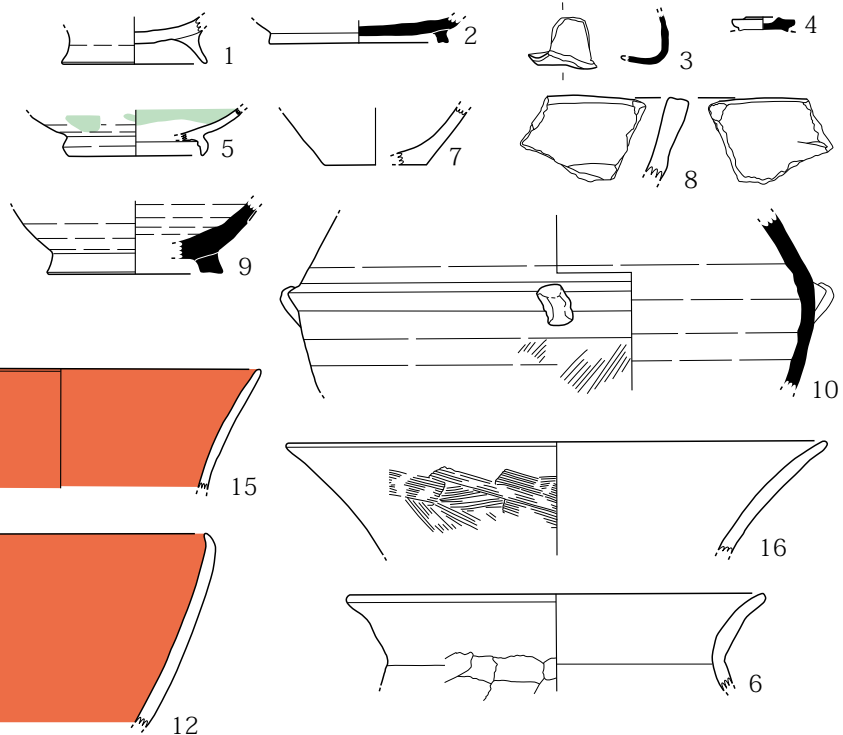
1. にぶい黄橙色土層 (10YR6/4) 10YR7/4ローム・2/2少含。

D318 号土坑



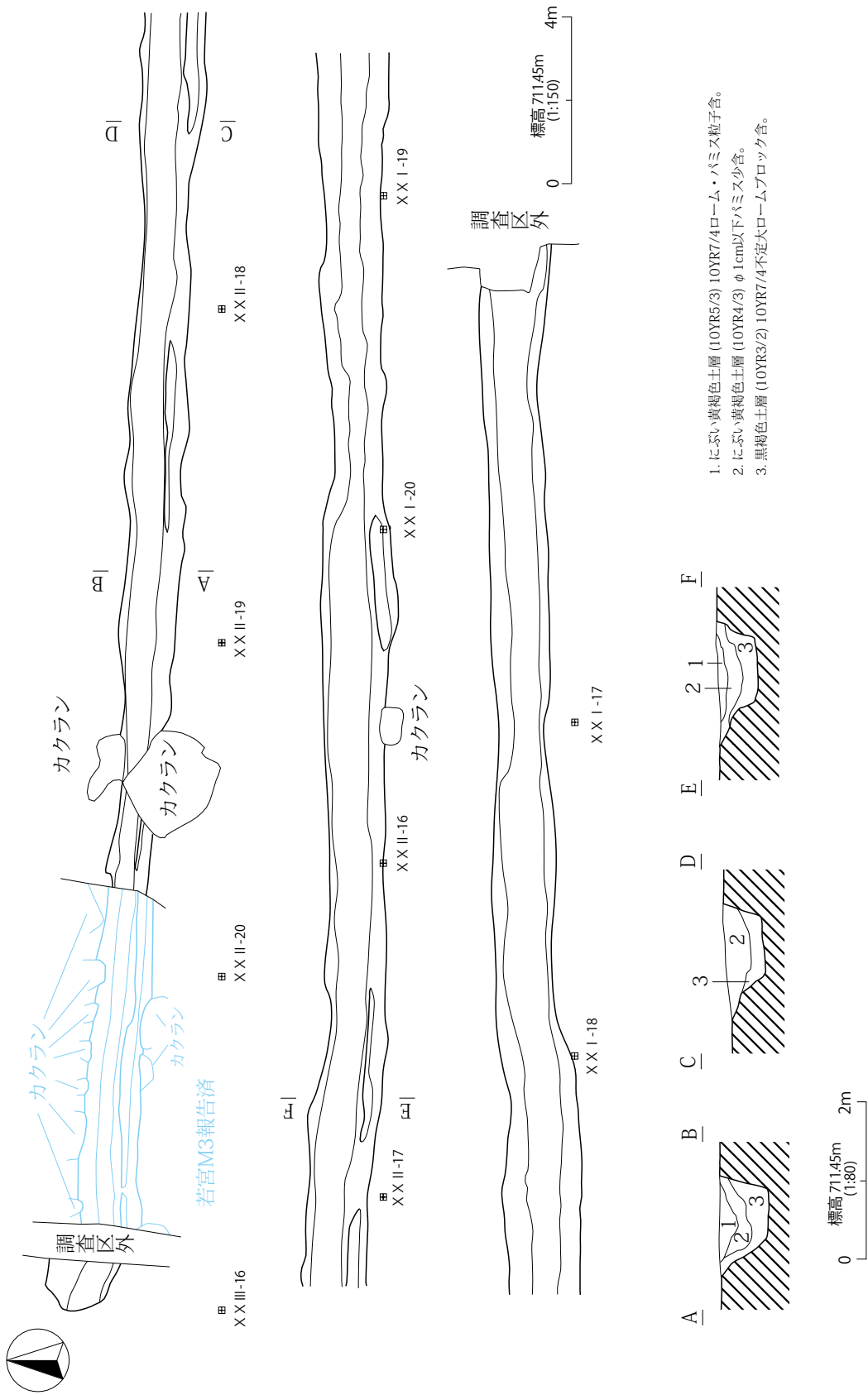
1. 黒褐色土層 (10YR3/2) 10YR7/4ローム・4/3少含。

D319 号土坑



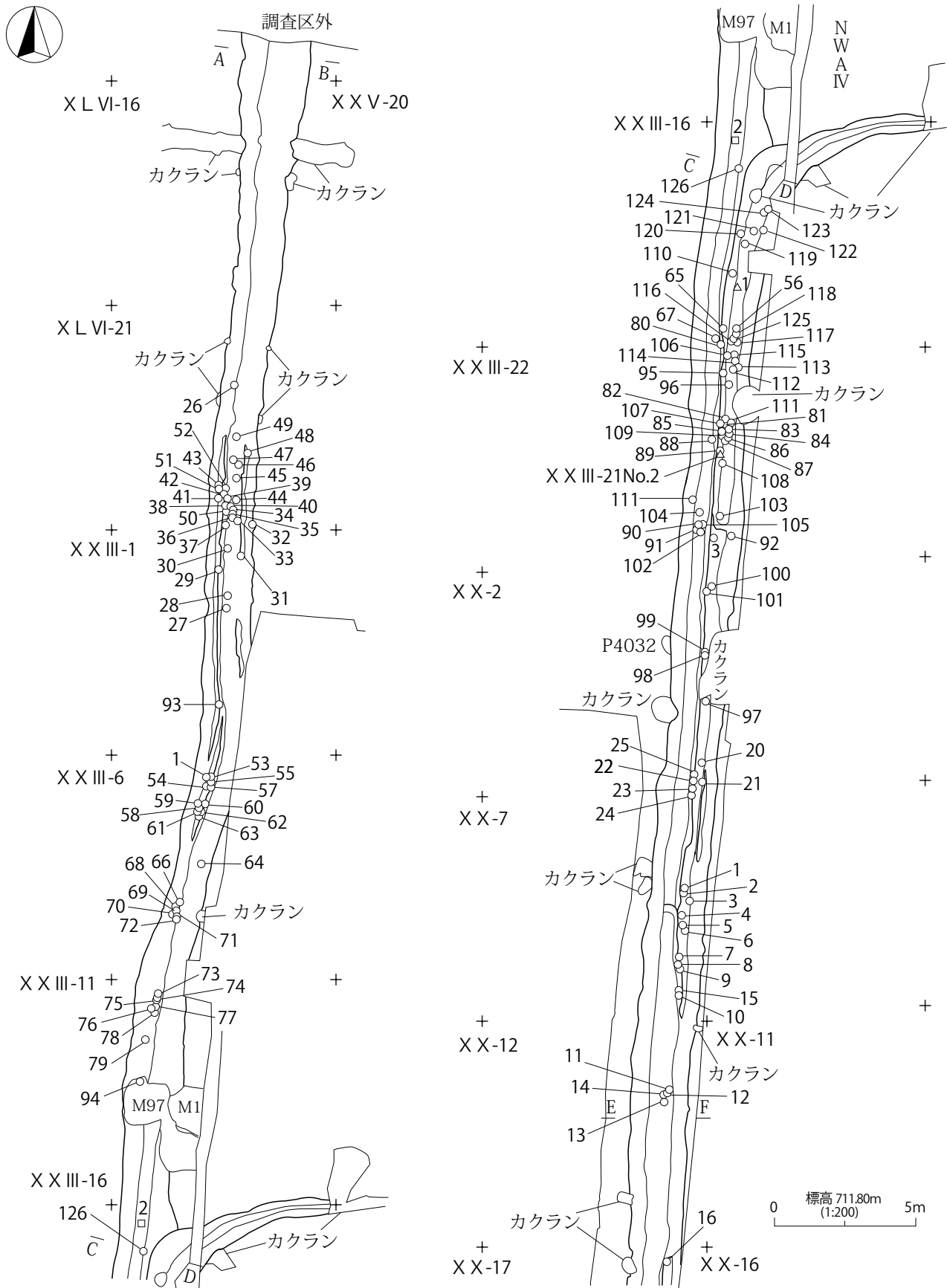
M1 号溝址 (1)

第 769 図 D316・317・318・319 号土坑、M1 号溝址 (1)

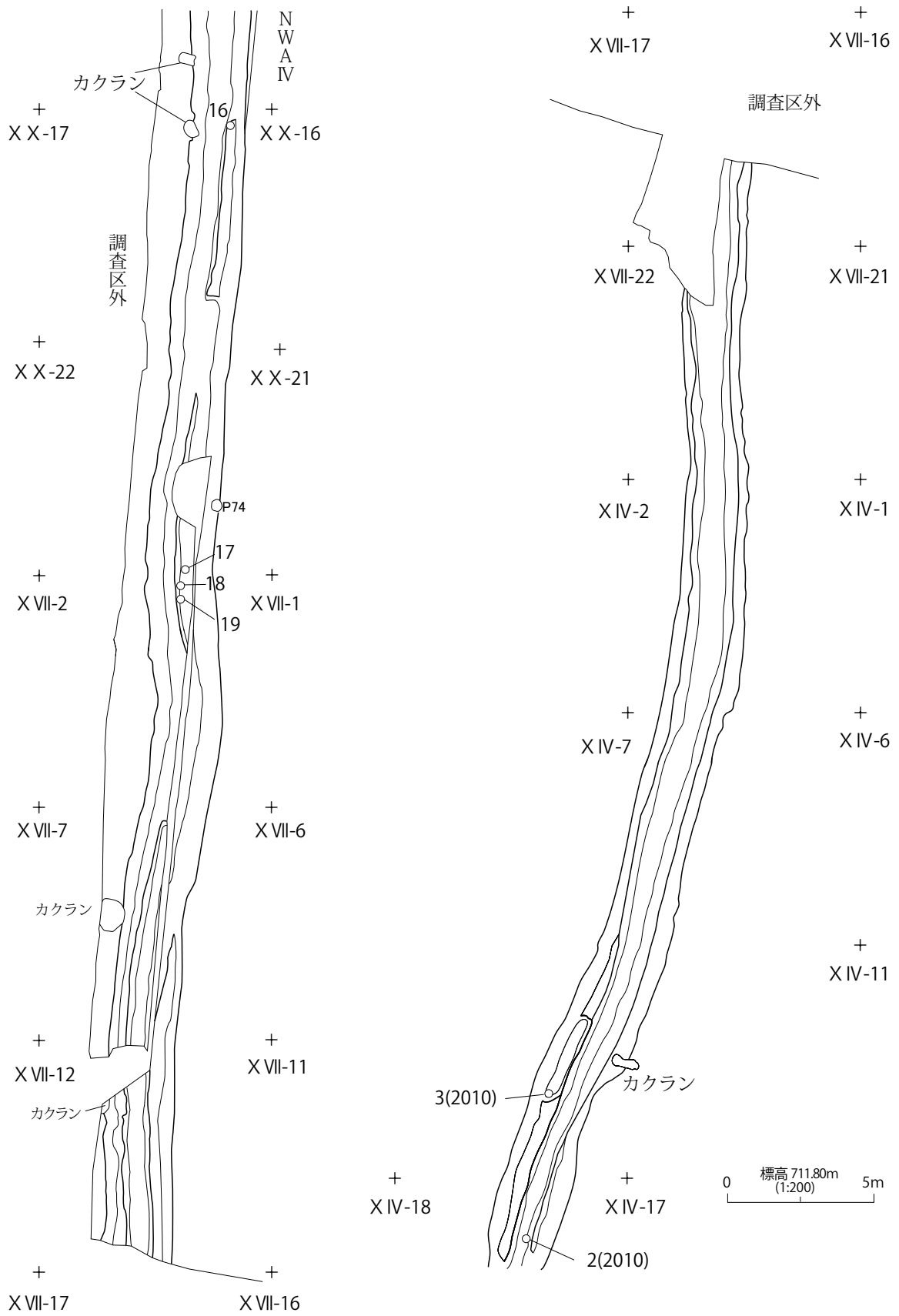


1. にぶい黄褐色土層 (10YR5/3) 10YR7/4ローム・パミス粒子含。
2. にぶい黄褐色土層 (10YR4/3) φ1cm以下パミス少含。
3. 黒褐色土層 (10YR3/2) 10YR7/4不定大ロームブロック含。

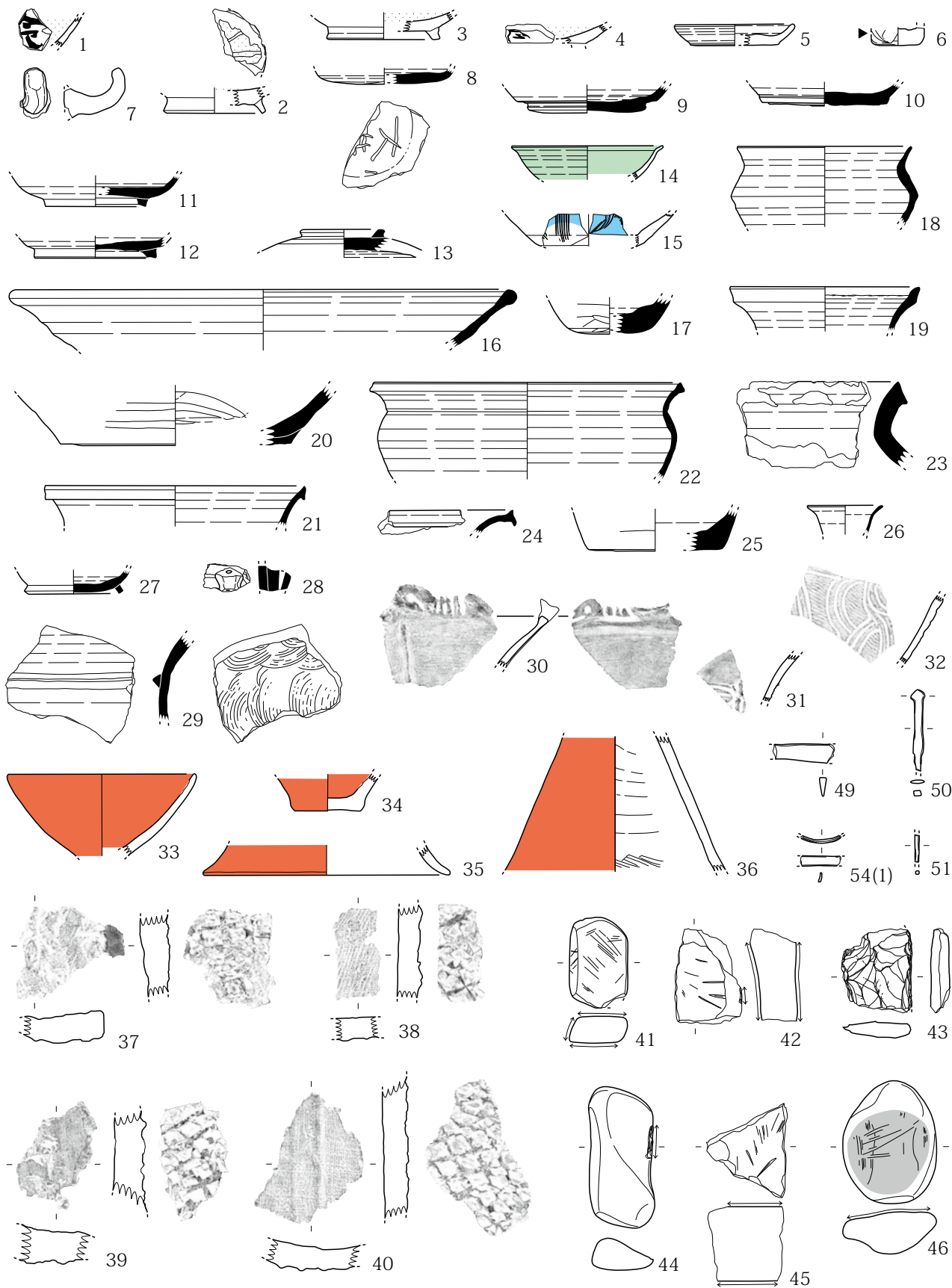
第770図 M1号溝址(2)



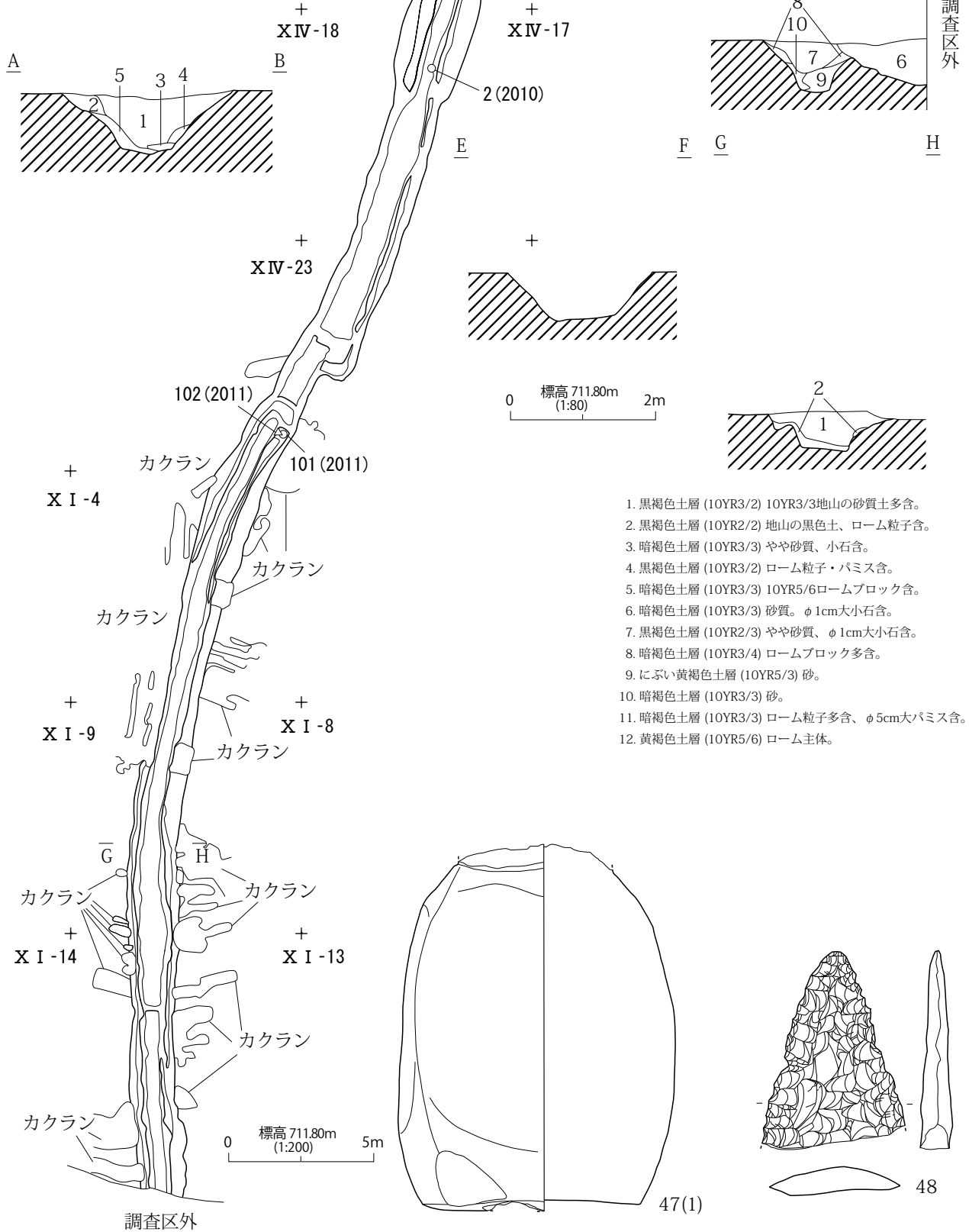
第771図 M3号溝址(1)



第 772 図 M3 号溝址 (2)



第 773 图 M3 号沟址 (3)

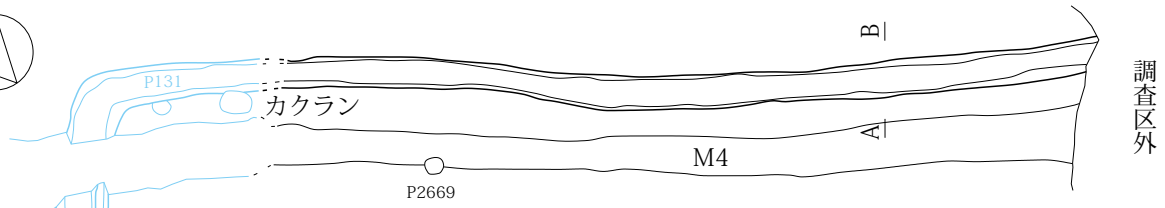


1. 黒褐色土層 (10YR3/2) 10YR3/3地山の砂質土多含。
2. 黒褐色土層 (10YR2/2) 地山の黒色土、ローム粒子含。
3. 暗褐色土層 (10YR3/3) やや砂質、小石含。
4. 黒褐色土層 (10YR3/2) ローム粒子・パミス含。
5. 暗褐色土層 (10YR3/3) 10YR5/6ロームブロック含。
6. 暗褐色土層 (10YR3/3) 砂質。φ1cm大小石含。
7. 黒褐色土層 (10YR2/3) やや砂質、φ1cm大小石含。
8. 暗褐色土層 (10YR3/4) ロームブロック多含。
9. にぶい黄褐色土層 (10YR5/3) 砂。
10. 暗褐色土層 (10YR3/3) 砂。
11. 暗褐色土層 (10YR3/3) ローム粒子多含、φ5cm大パミス含。
12. 黄褐色土層 (10YR5/6) ローム主体。

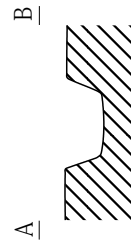
第 774 図 M3 号溝址 (4)





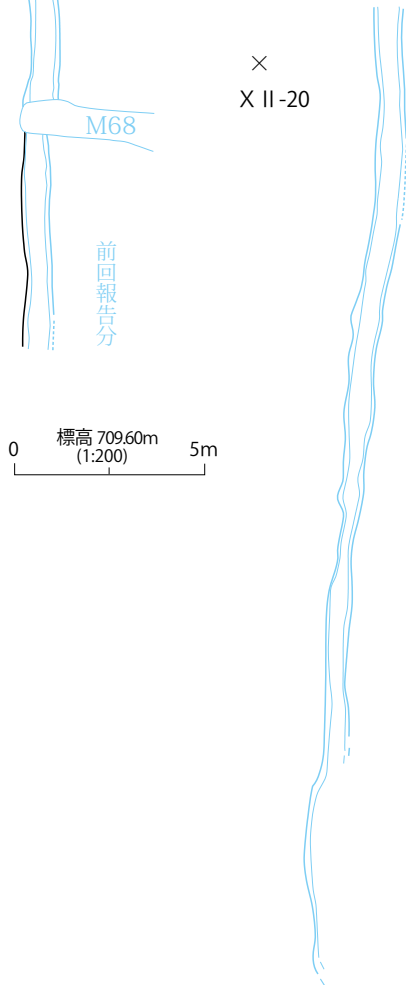


前回報告分



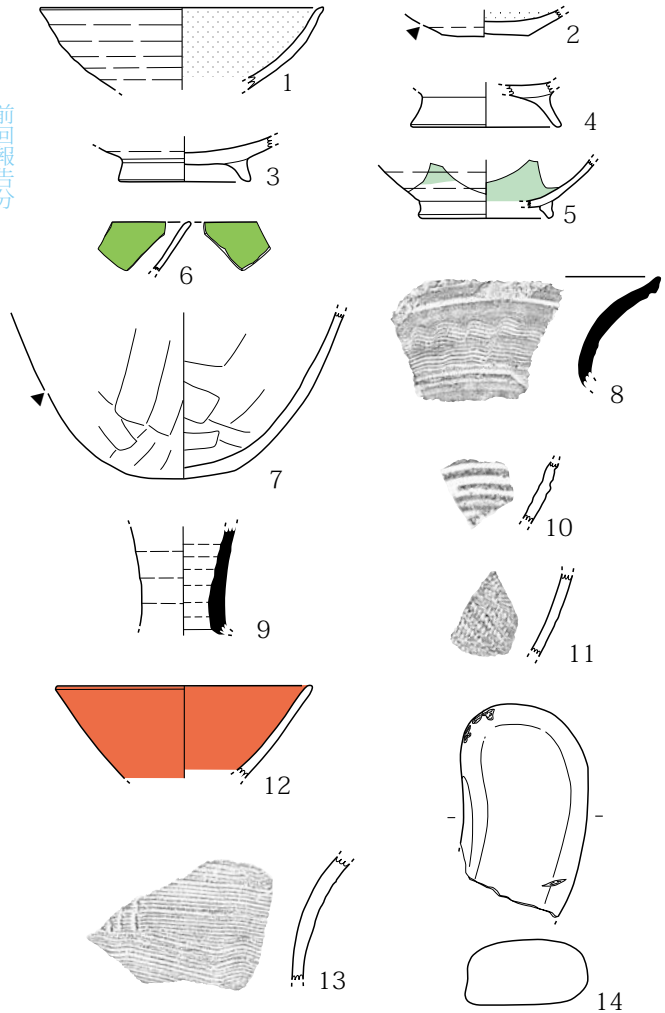
0 標高 709.60m (1:80) 2m

×  
X II-20

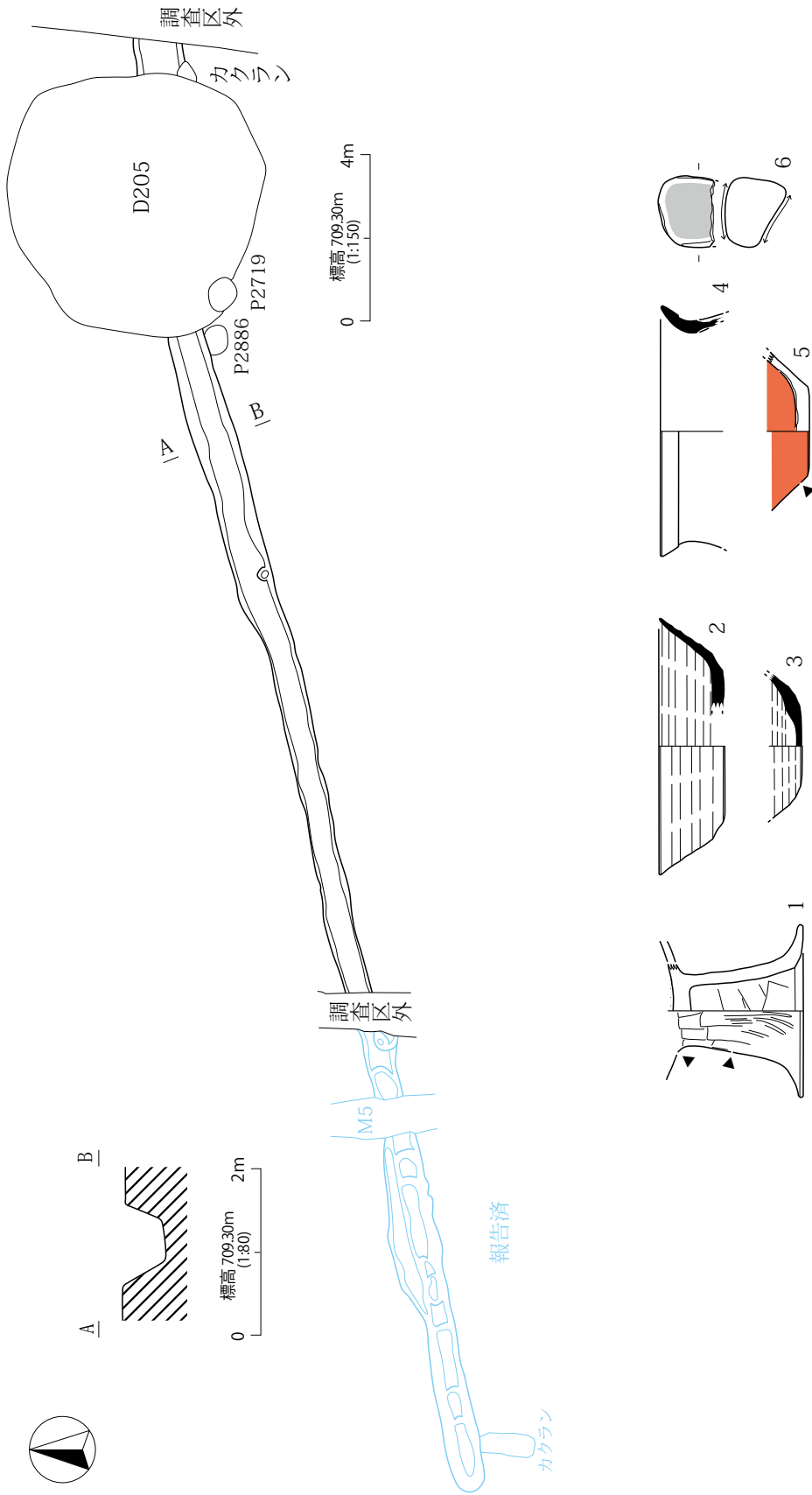


0 標高 709.60m (1:200) 5m

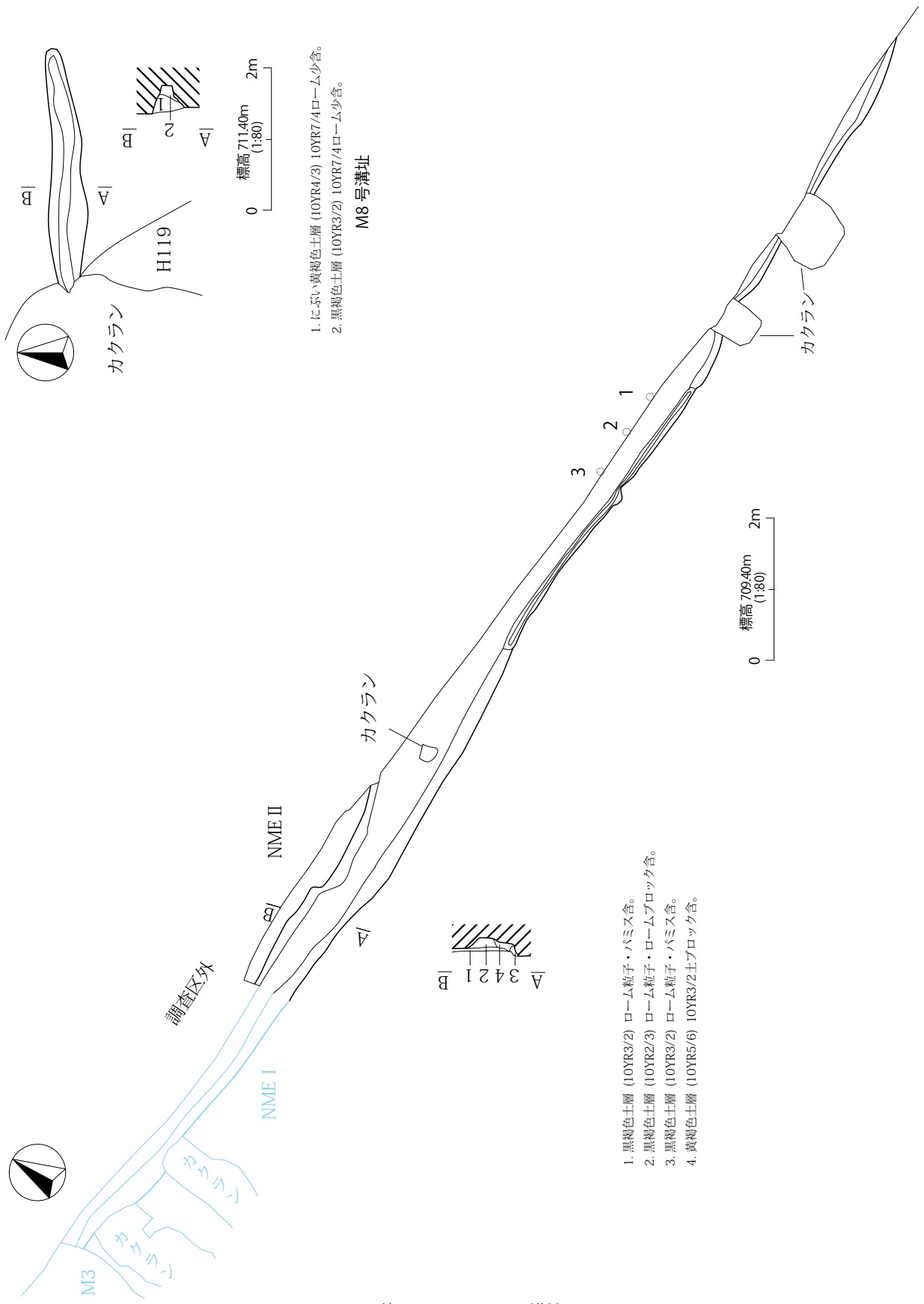
前回報告分



第 776 図 M5 号溝址



第 777 図 M6 号溝址



- 1. にぶい黄褐色土層 (10YR4/3) 10YR7/4ローム少含。
- 2. 黒褐色土層 (10YR3/2) 10YR7/4ローム少含。

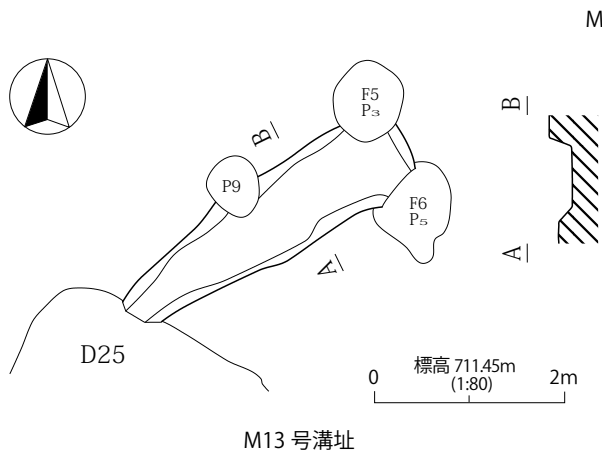
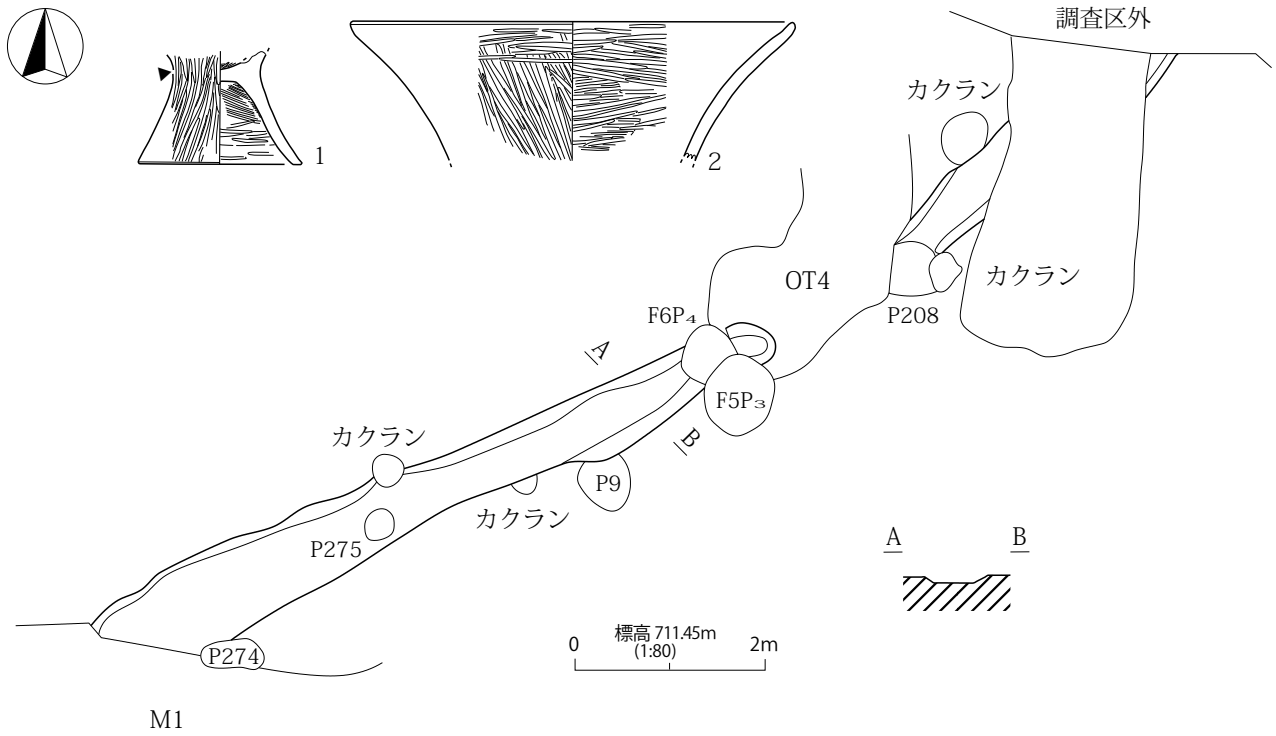
M8号溝址

- 1. 黒褐色土層 (10YR3/2) ローム粒子・パミス含。
- 2. 黒褐色土層 (10YR2/3) ローム粒子・ロームブロック含。
- 3. 黒褐色土層 (10YR3/2) ローム粒子・パミス含。
- 4. 黄褐色土層 (10YR5/6) 10YR3/2土ブロック含。

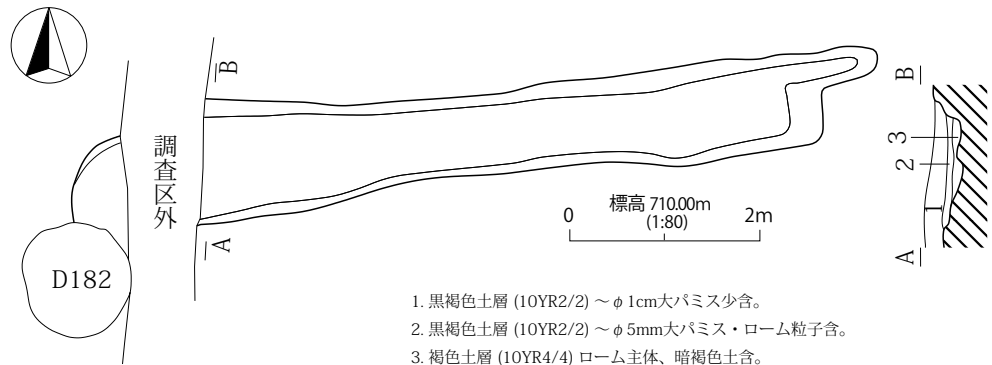
M7号溝址

第 778 図 M7・8号溝址





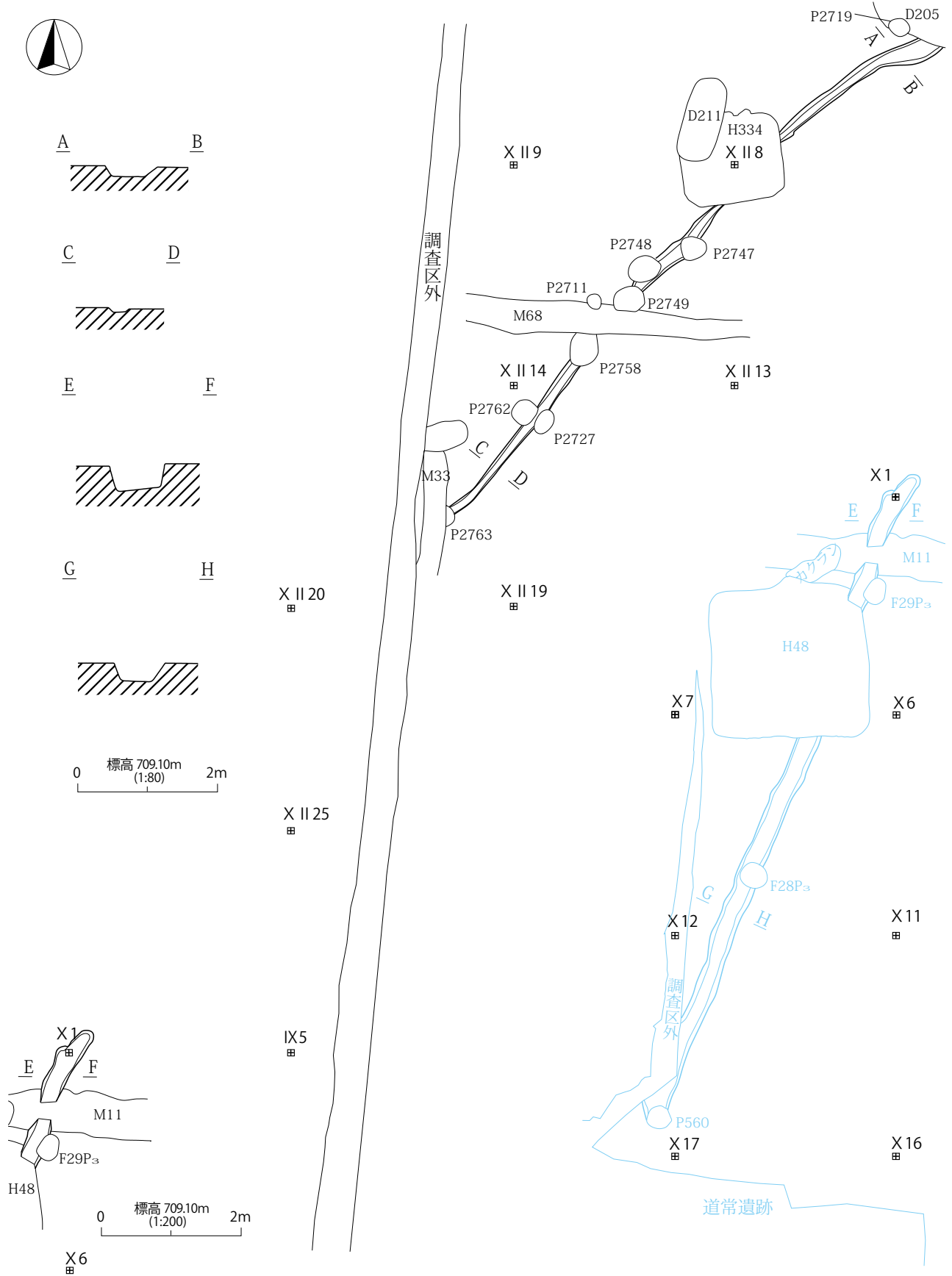
M13号溝址



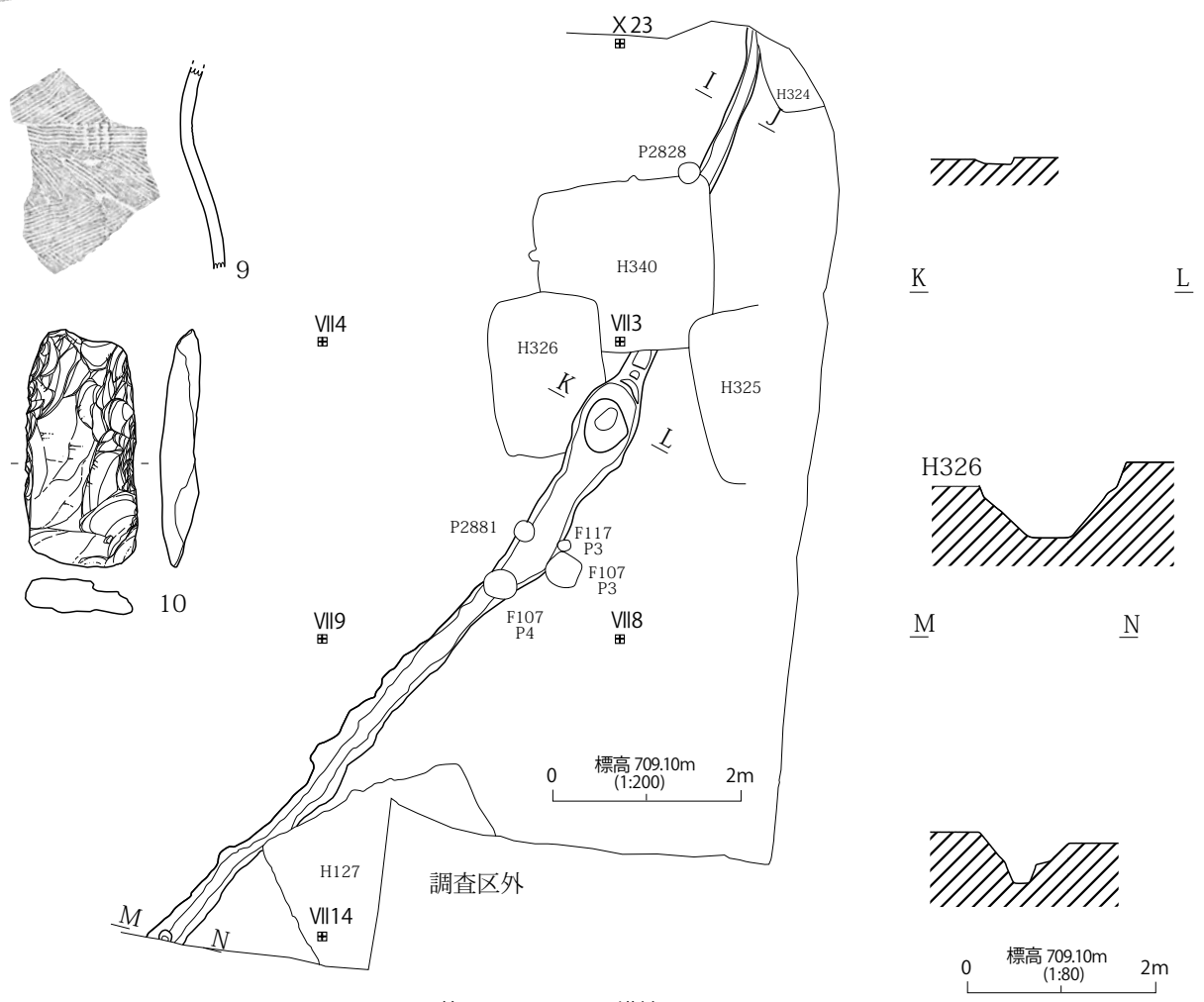
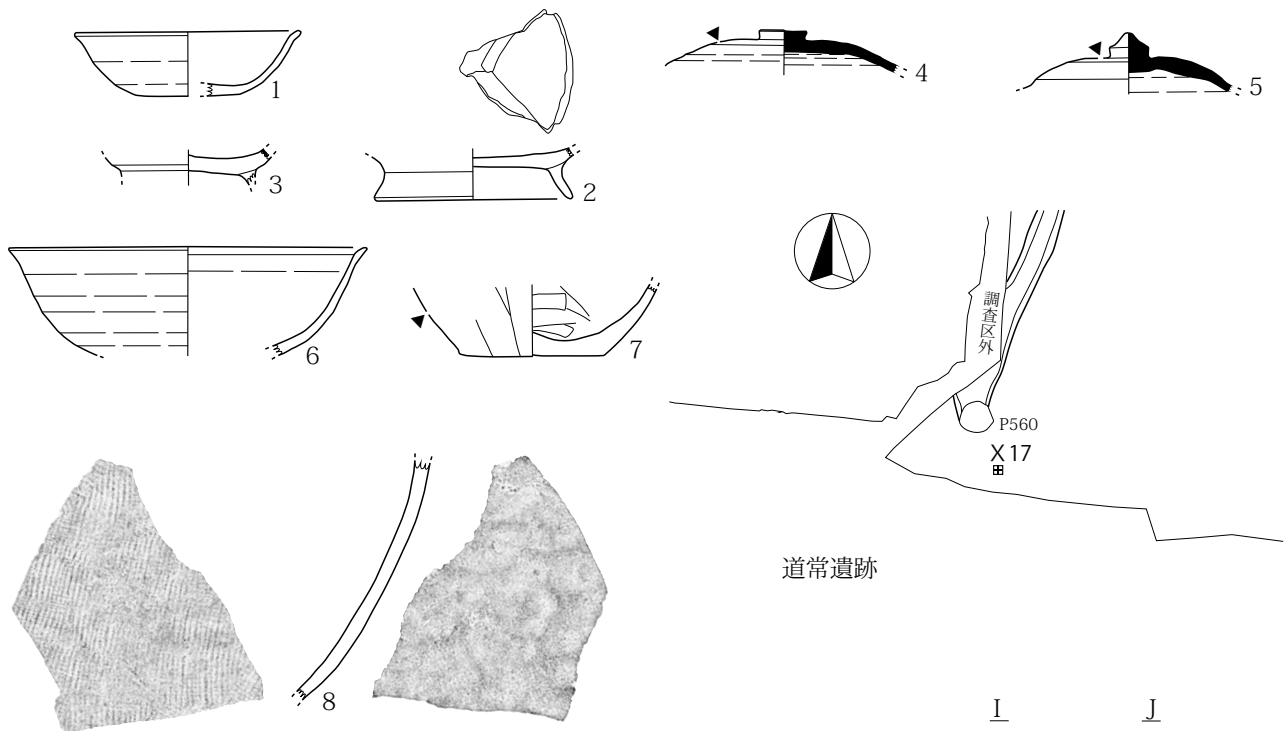
1. 黒褐色土層 (10YR2/2) ~ φ 1cm大パミス少含。
2. 黒褐色土層 (10YR2/2) ~ φ 5mm大パミス・ローム粒子含。
3. 褐色土層 (10YR4/4) ローム主体、暗褐色土含。

M25号溝址

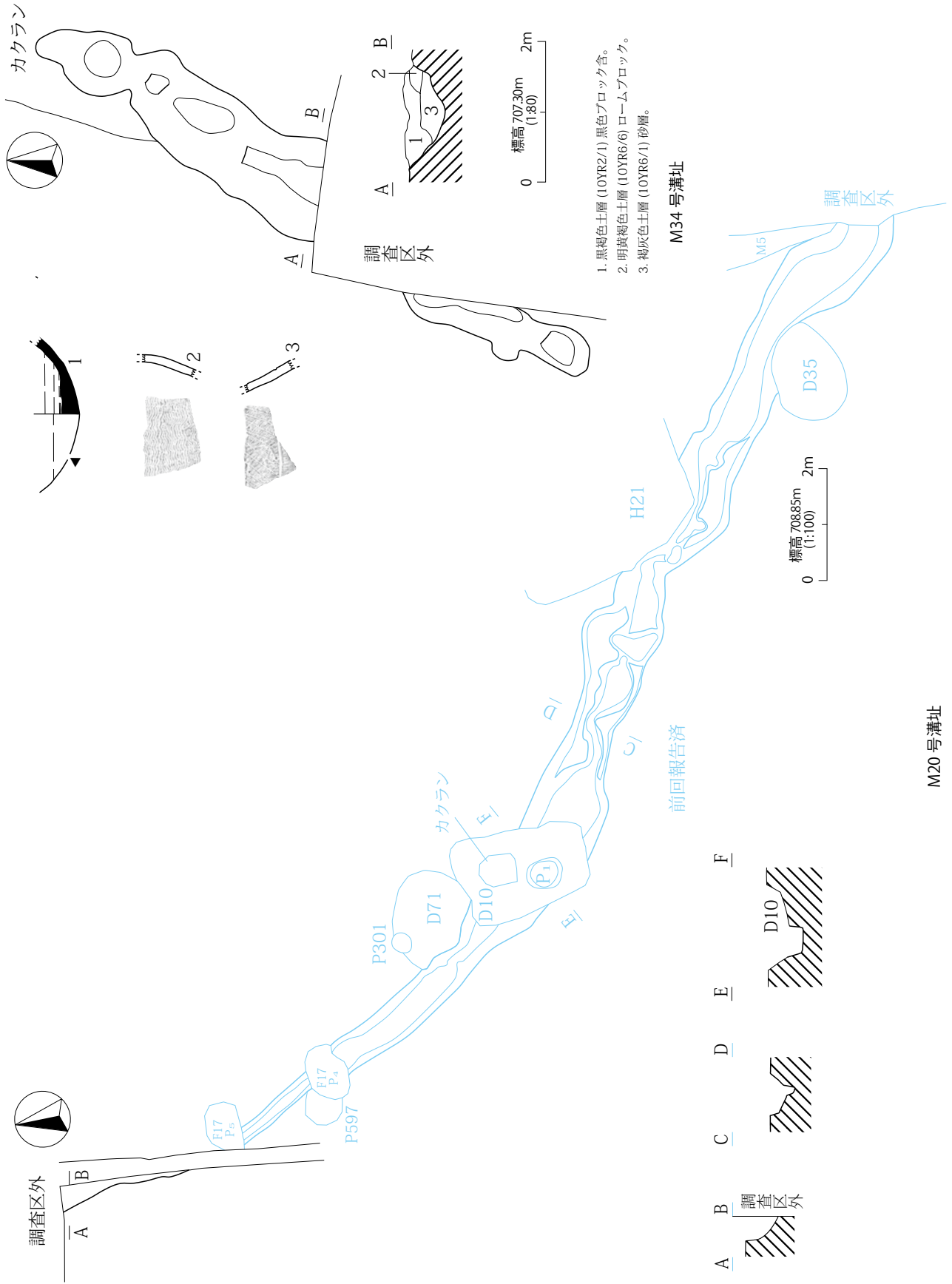
第780図 M12・13・25号溝址



第 781 図 M19 号溝址 (1)



第 782 図 M19 号溝址 (2)

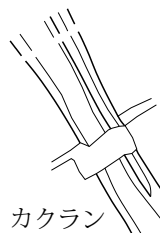


第783図 M20・34号溝址

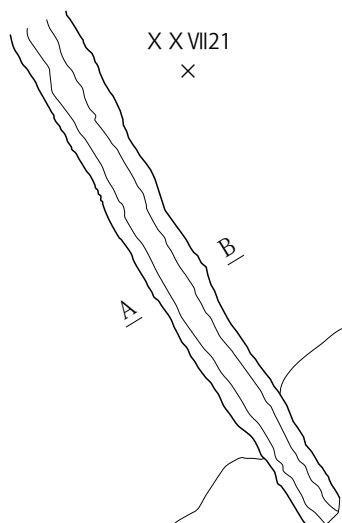




XXVII22  
×



カクラン

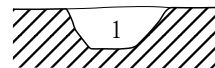


XXVII21  
×

A

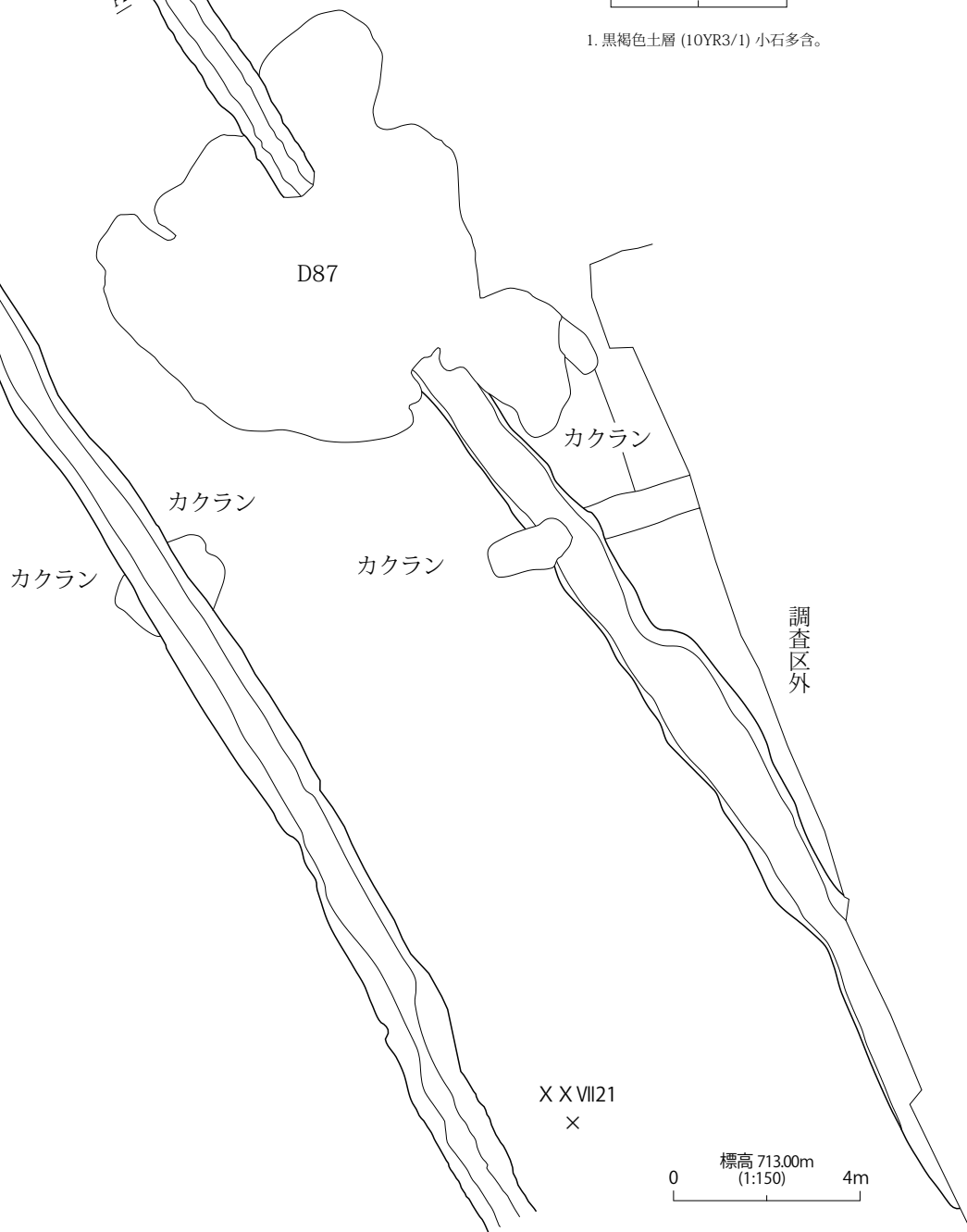
B

A B



0 標高 713.00m (1:80) 2m

1. 黒褐色土層 (10YR3/1) 小石多含。



D87

カクラン

カクラン

カクラン

カクラン

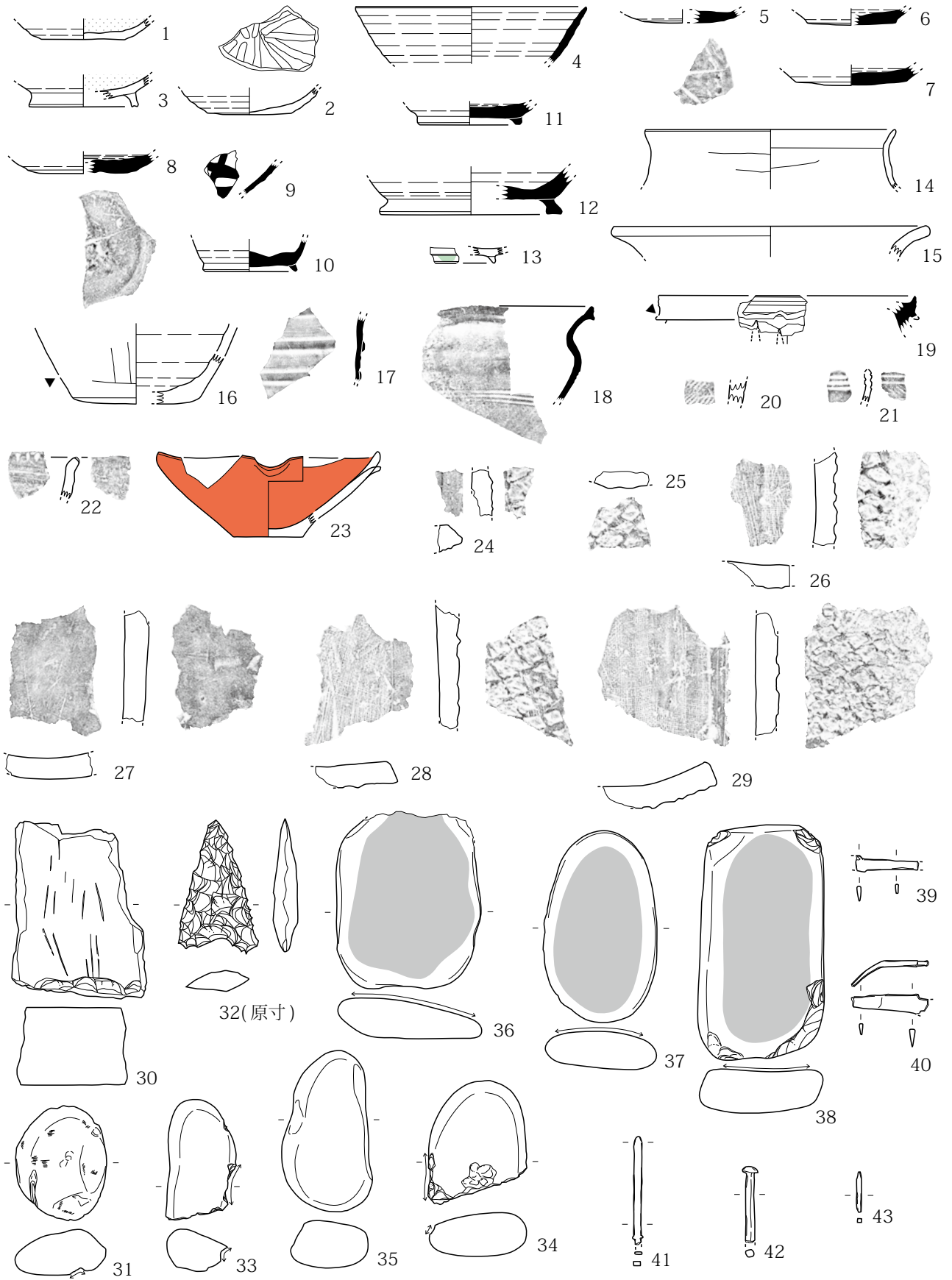
調査区外

XXVII21  
×

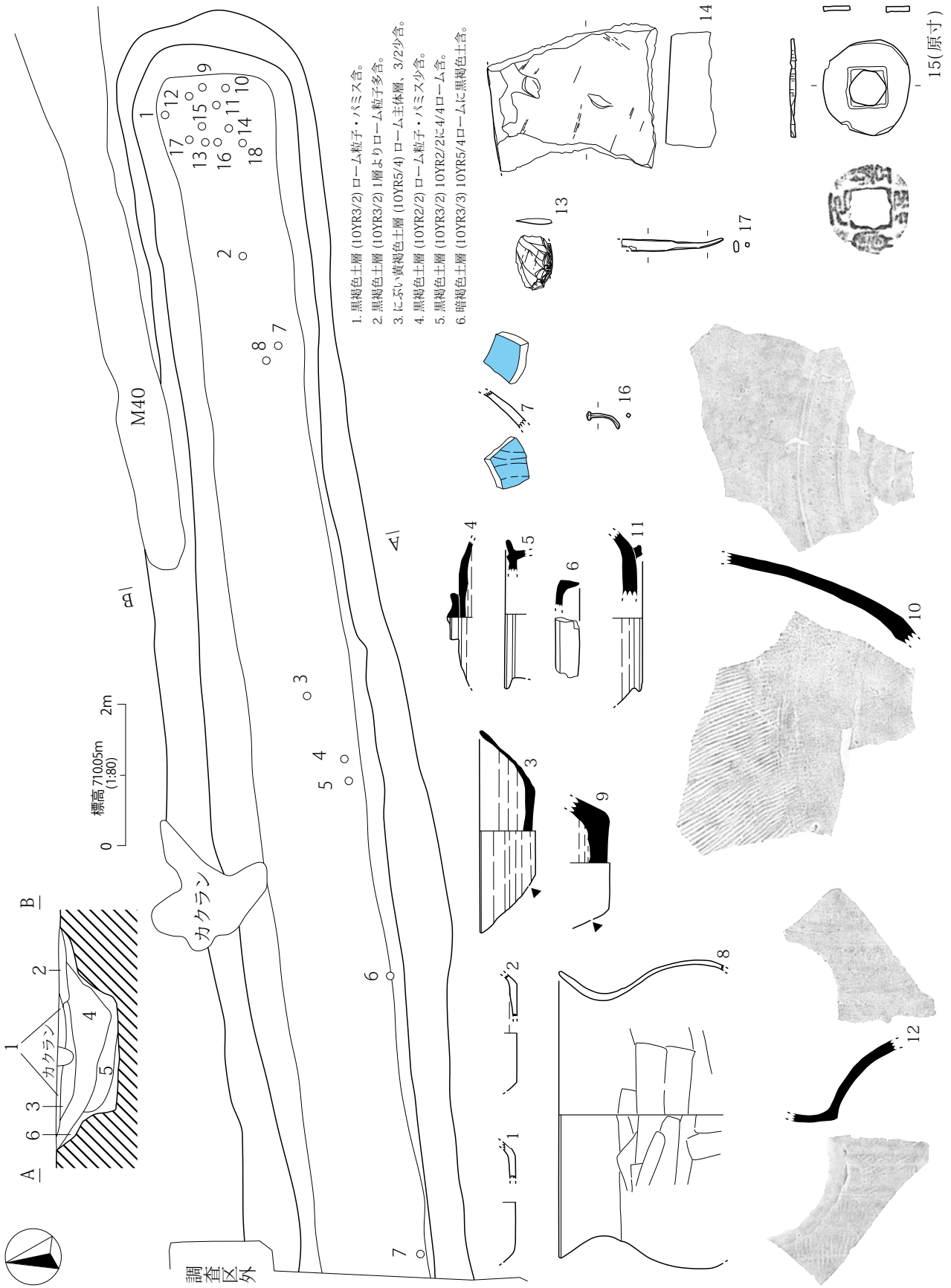
XXVII22  
×

0 標高 713.00m (1:150) 4m

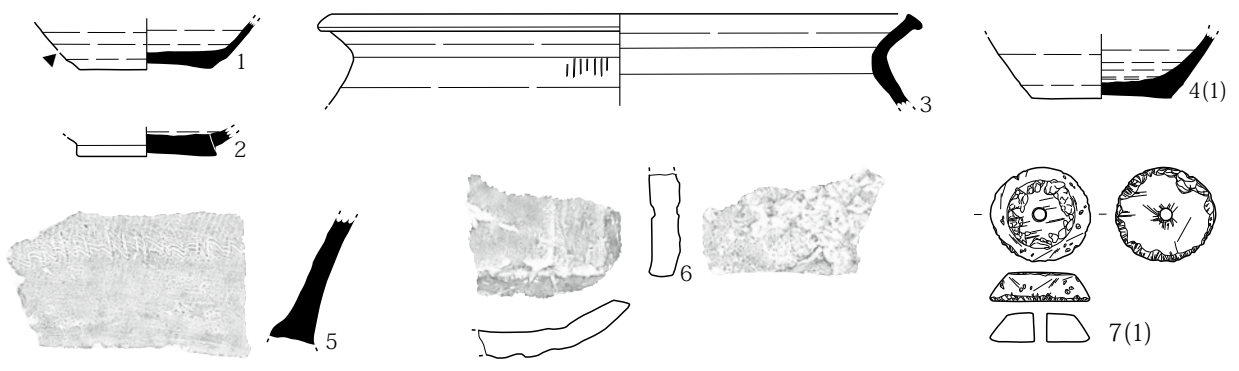
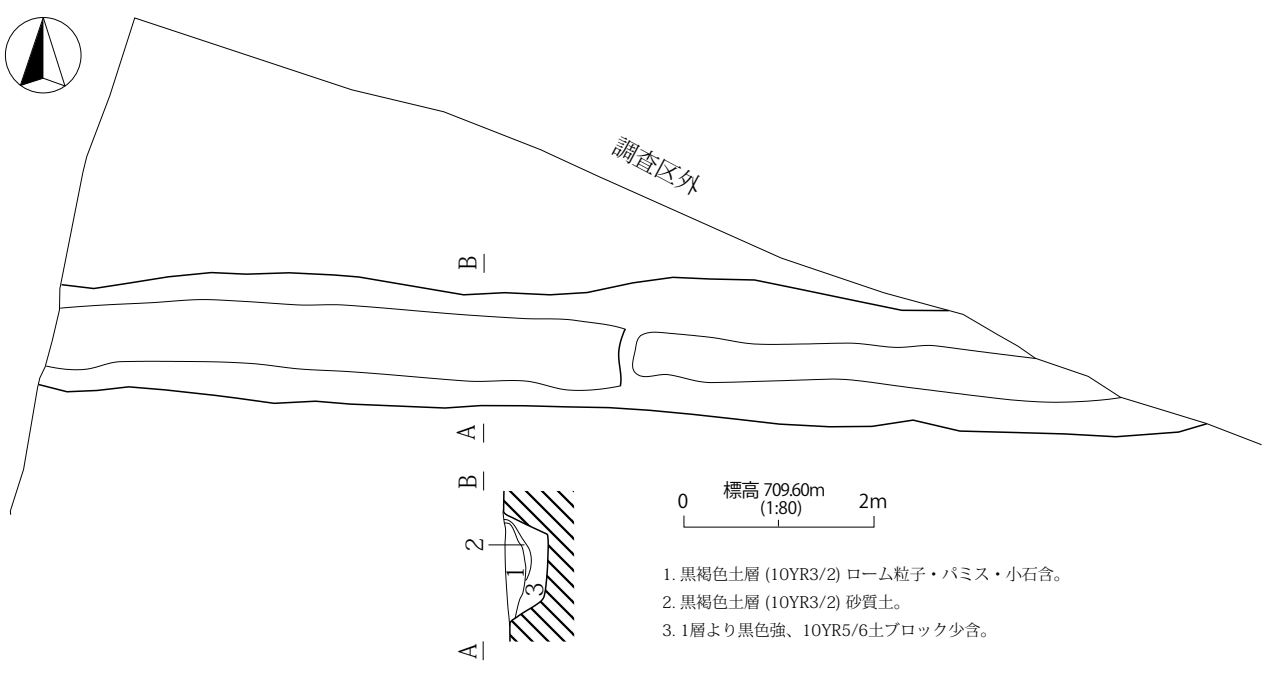
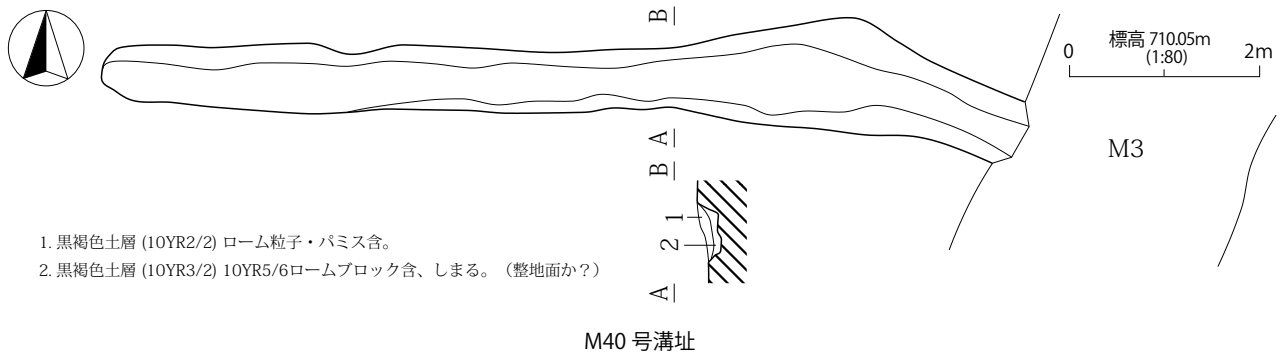
第 784 図 M27 号溝址 (1)



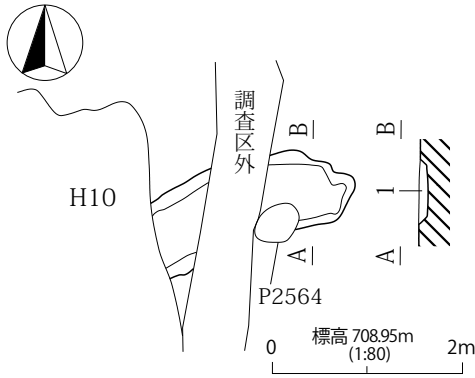
第785图 M27号沟址(2)



第 786 図 M38 号溝址

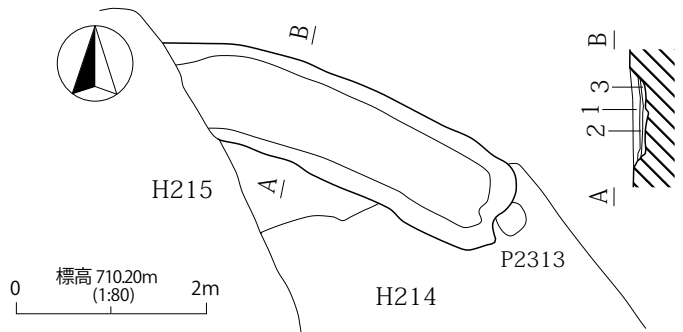


第 787 図 M40・41号溝址



1. 黒褐色土層 (10YR2/2) 焼土ブロック少含、ローム粒子・パミス含。

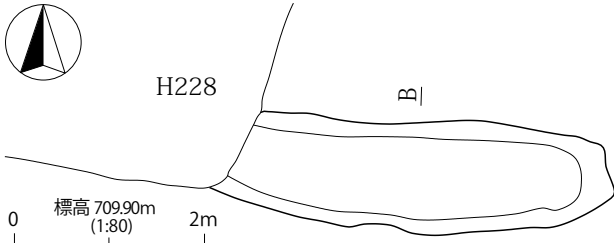
M45 号溝址



1. 黒褐色土層 (10YR2/2) パミス多含、ローム粒子含。  
 2. 黒色土層 (10YR2/1) ローム粒子・パミス含。  
 3. 黄褐色土層 (10YR5/6) ローム主体、黒色土含。

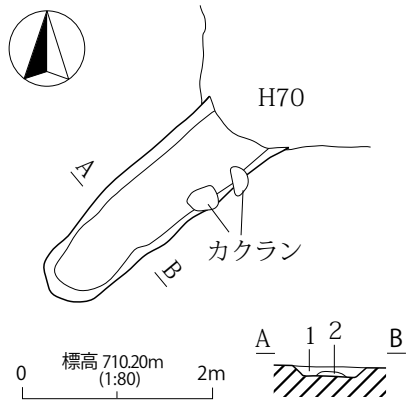
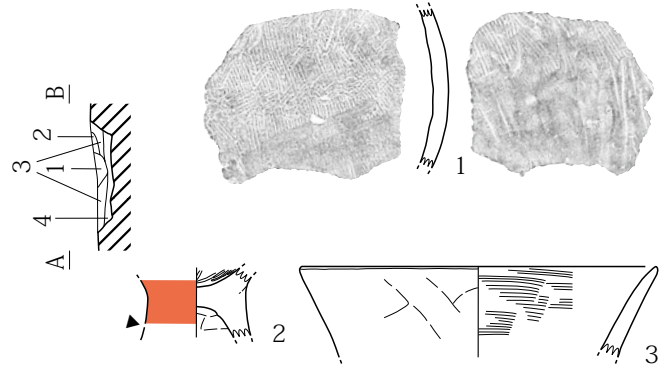


M67 号溝址



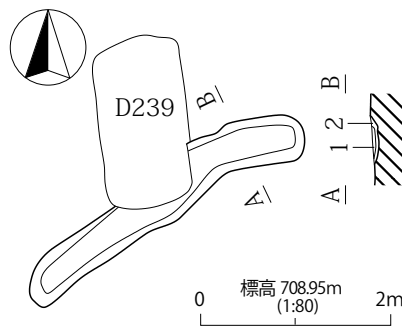
1. 黒褐色土層 (10YR2/2) ローム粒子・パミス含。  
 2. 黒色土層 (10YR2/1) 黒色土ブロック含。  
 3. 黒褐色土層 (10YR3/2) ローム粒子多含、パミス含。  
 4. 黒褐色土層 (10YR2/2) 1層より黒色強。ローム粒子少含、パミス含。

M57 号溝址



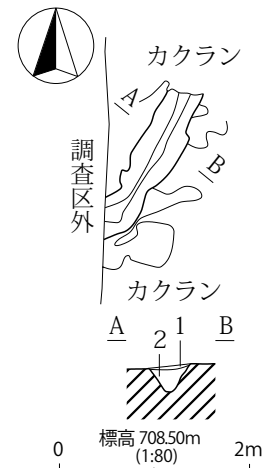
1. 黒褐色土層 (10YR2/3) ローム粒子・パミス含。  
 2. 黒褐色土層 (10YR2/2) ローム粒子少含、パミス含。

M69 号溝址



1. 暗褐色土層 (10YR3/3) ローム粒子・パミス含。  
 2. 黄褐色土層 (10YR5/6) ローム主体。

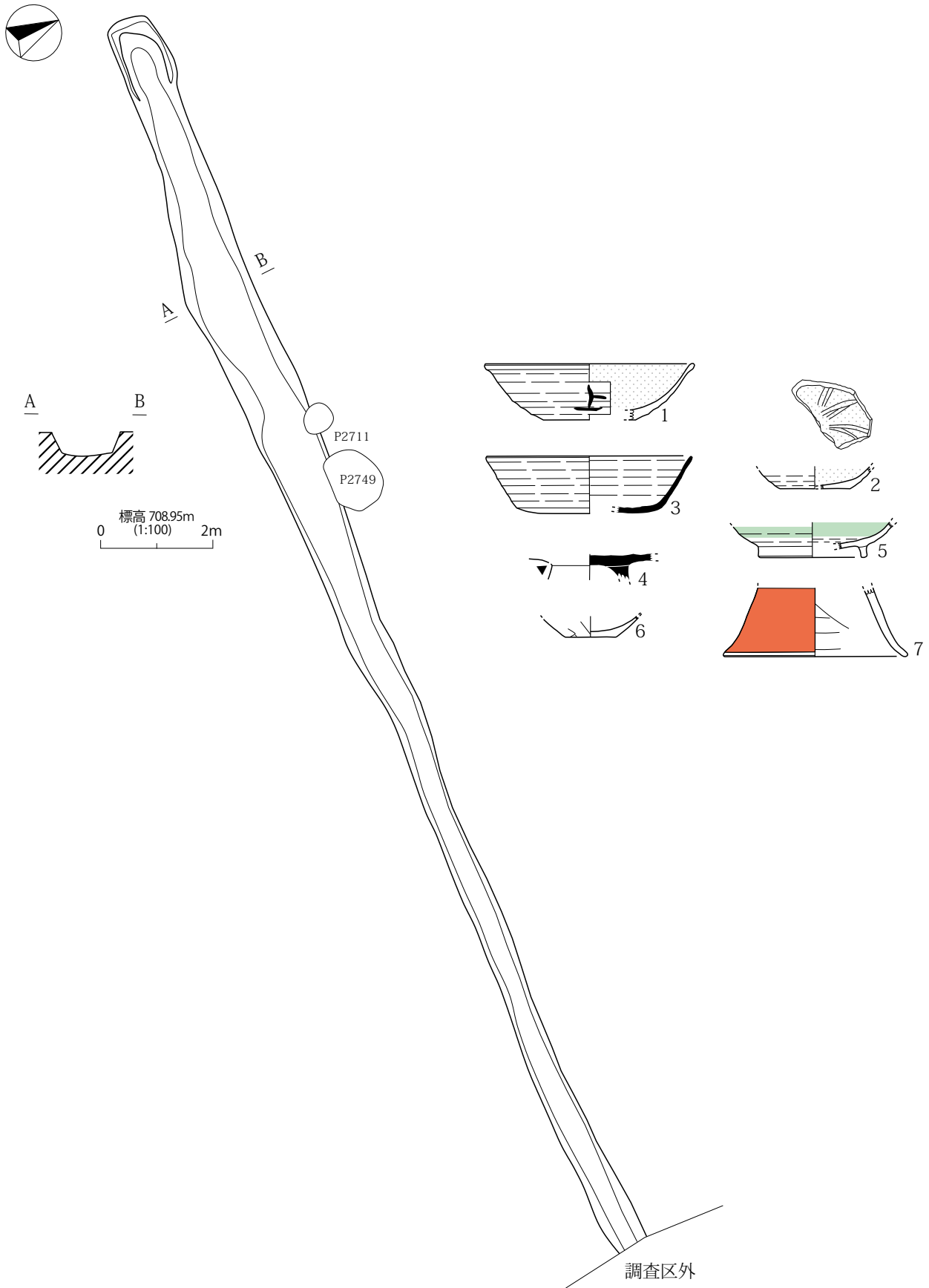
M70 号溝址



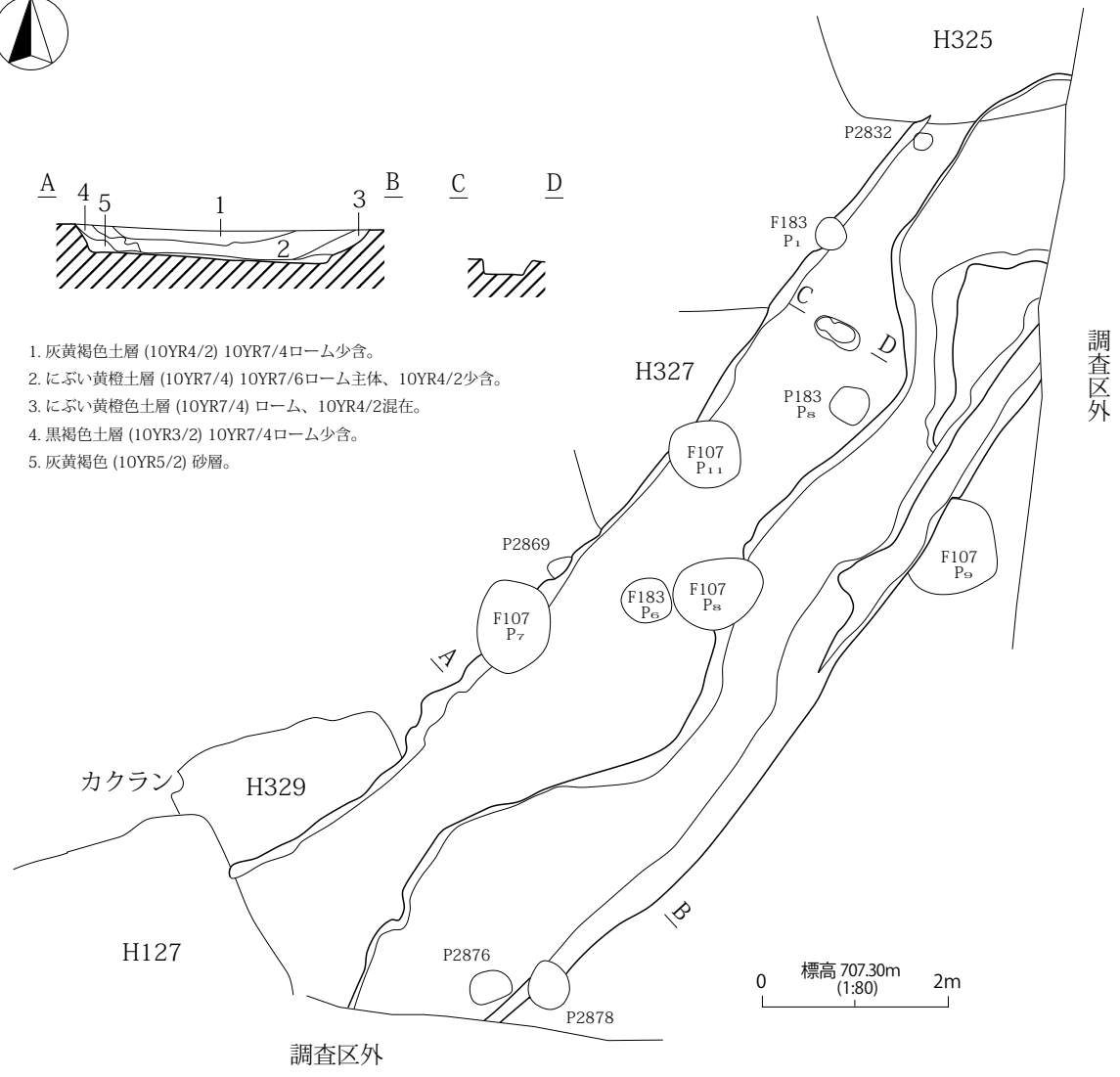
1. 暗褐色土層 (10YR3/3) ローム粒子多含、パミス含。  
 2. 褐色土層 (10YR4/6) 10YR5/6ローム粒子含。

M72 号溝址

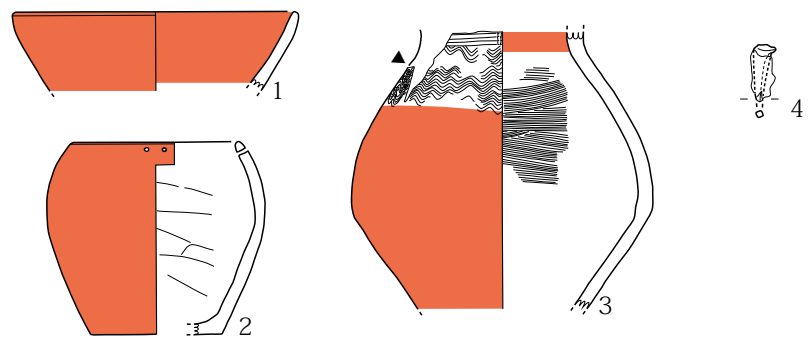
第 788 図 M45・57・67・69・70・72 号溝址



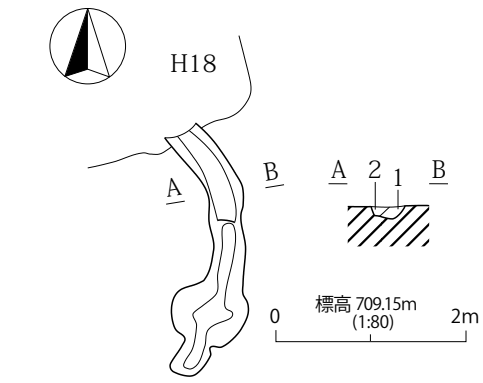
第 789 図 M68 号溝址



1. 灰黄褐色土層 (10YR4/2) 10YR7/4ローム少含。
2. にぶい黄橙土層 (10YR7/4) 10YR7/6ローム主体、10YR4/2少含。
3. にぶい黄橙色土層 (10YR7/4) ローム、10YR4/2混在。
4. 黒褐色土層 (10YR3/2) 10YR7/4ローム少含。
5. 灰黄褐色 (10YR5/2) 砂層。

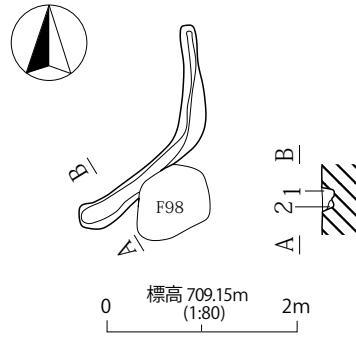


第 790 図 M71 号溝址



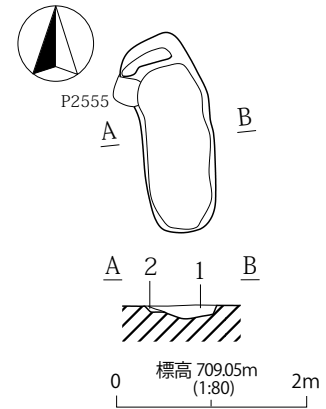
1. 黒褐色土層 (10YR2/2) ロームブロック少含、ローム粒子・パミス含。
2. 褐色土層 (10YR4/6) ローム主体。

M74 号溝址



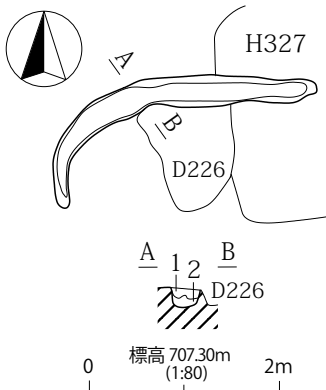
1. 黒褐色土層 (10YR2/2) ローム粒子少含、パミス含。
2. 褐色土層 (10YR4/4) ローム主体。

M75 号溝址



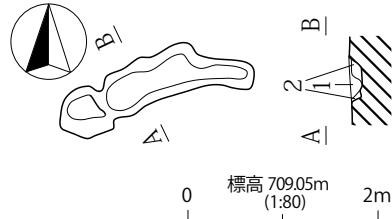
1. 黒褐色土層 (10YR2/2) ローム粒子・炭化物少含、  
φ5cm大パミス含。
2. にぶい黄褐色土層 (10YR4/3) ローム主体。

M77 号溝址



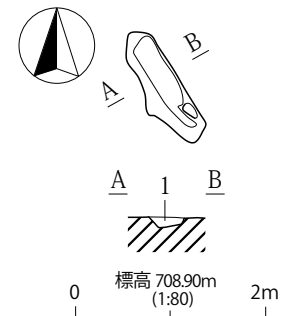
1. 灰黄褐色土層 (10YR4/2) 10YR7/4ローム少含。
2. にぶい黄褐色土層 (10YR7/4) ローム主体、10YR4/2少含。

M79 号溝址



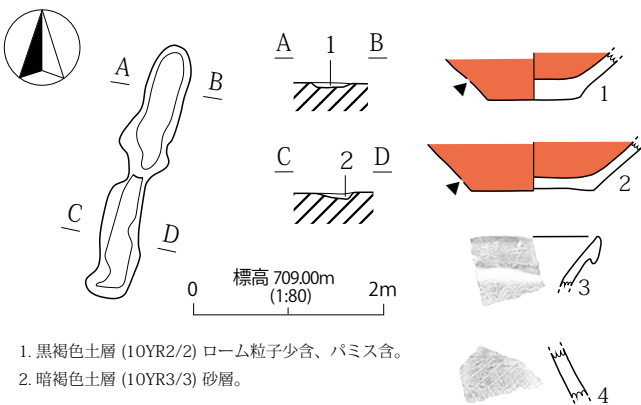
1. 黒褐色土層 (10YR2/2) ローム粒子・パミス含。
2. 暗褐色土層 (10YR3/3) 10YR5/6ロームブロック含。

M82 号溝址



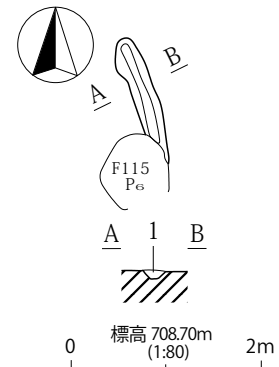
1. 黒褐色土層 (10YR3/2) ローム粒子・パミス含。

M83 号溝址



1. 黒褐色土層 (10YR2/2) ローム粒子少含、パミス含。
2. 暗褐色土層 (10YR3/3) 砂層。

M84 号溝址

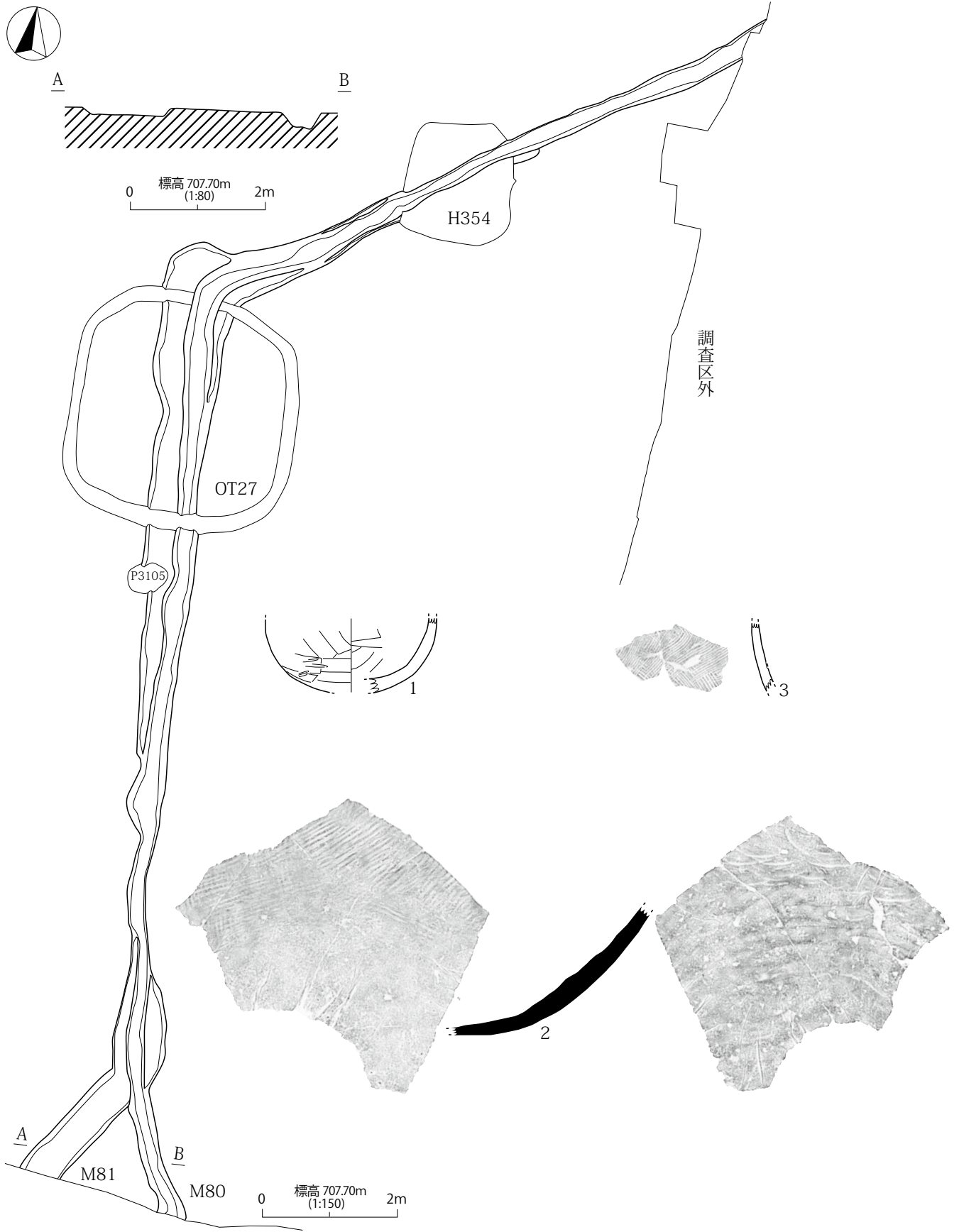


1. 黒褐色土層 (10YR3/2) 焼土・炭化物粒子含。

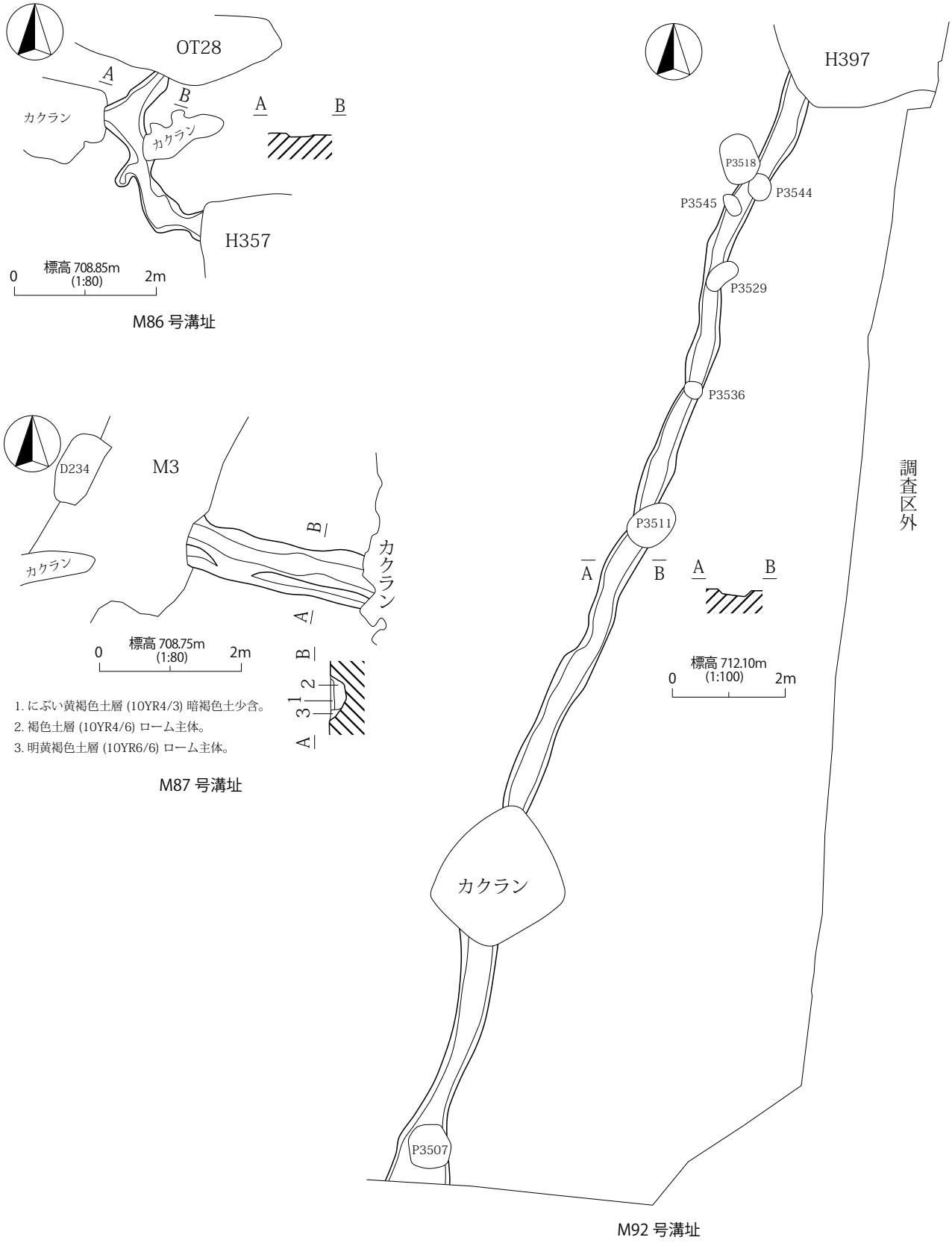
M85 号溝址

第 791 図 M74・75・77・79・82・83・84・85 号溝址

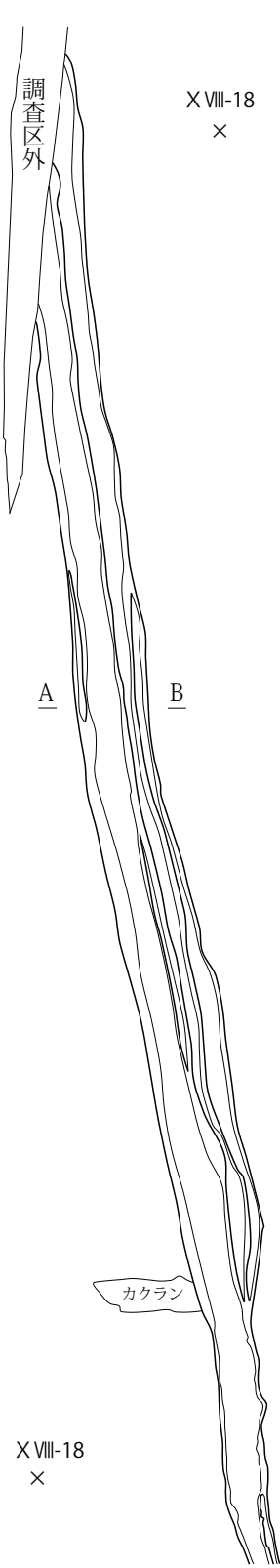




第 792 図 M80・81 号溝址



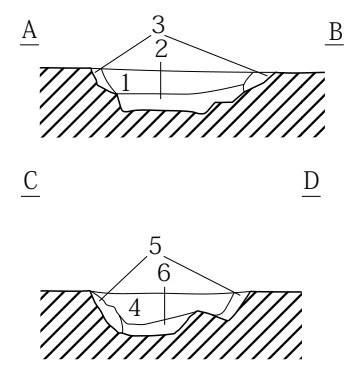
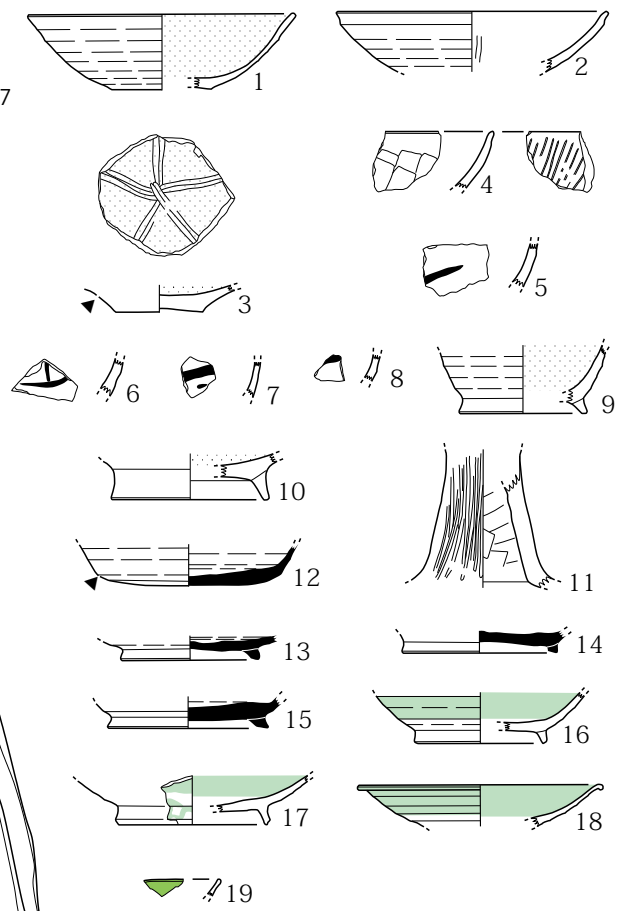
第 793 図 M86・87・92 号溝址



XVIII-18  
×



XVIII-17  
×

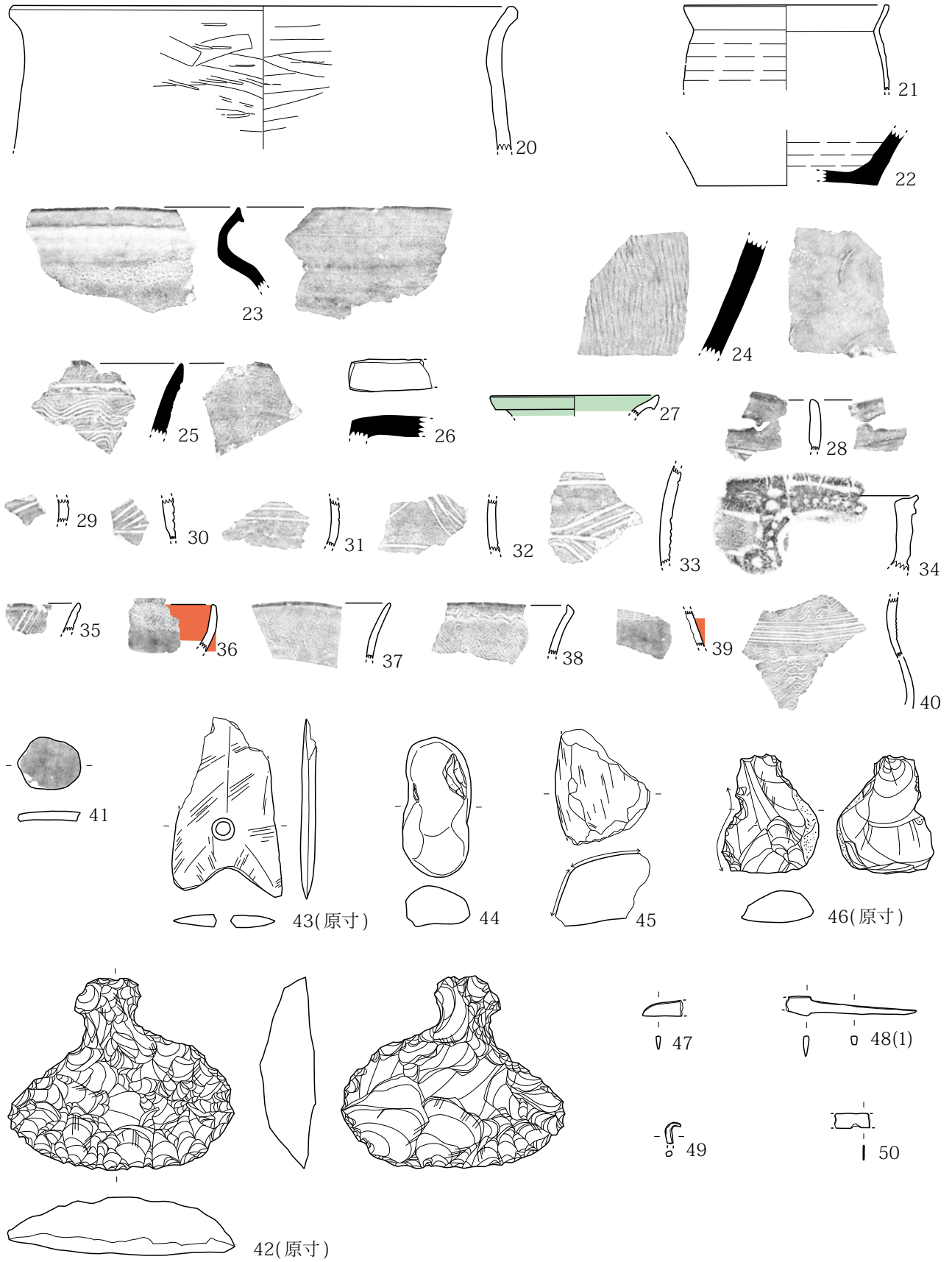


0 標高 711.90m (1:80) 2m

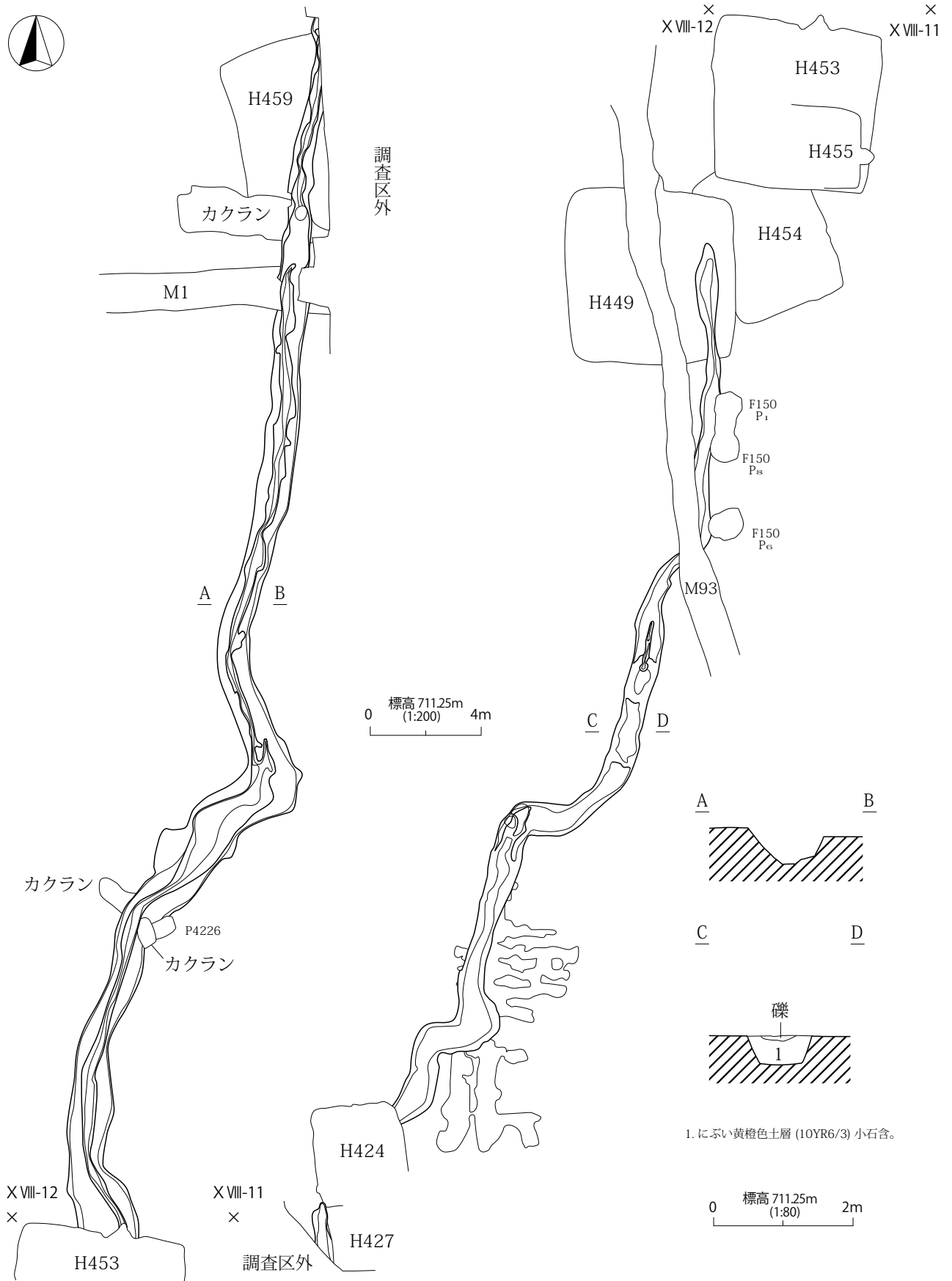
0 標高 711.90m (1:200) 4m

1. 黒褐色土層 (10YR3/1)。
  2. 黒色土層 (10YR2/1)。
  3. にぶい黄褐色土層 (10YR4/3) 10YR4/6ローム含。
  4. 黒褐色土層 (10YR3/2) 10YR7/4ローム少含。
  5. にぶい黄橙色土層 (10YR7/4) ローム主体。10YR5/3少含。
  6. 灰黄褐色土層 (10YR4/2) 10YR2/2・7/4ローム含。
- \* 1・3層間貼床状。道の使用面か？

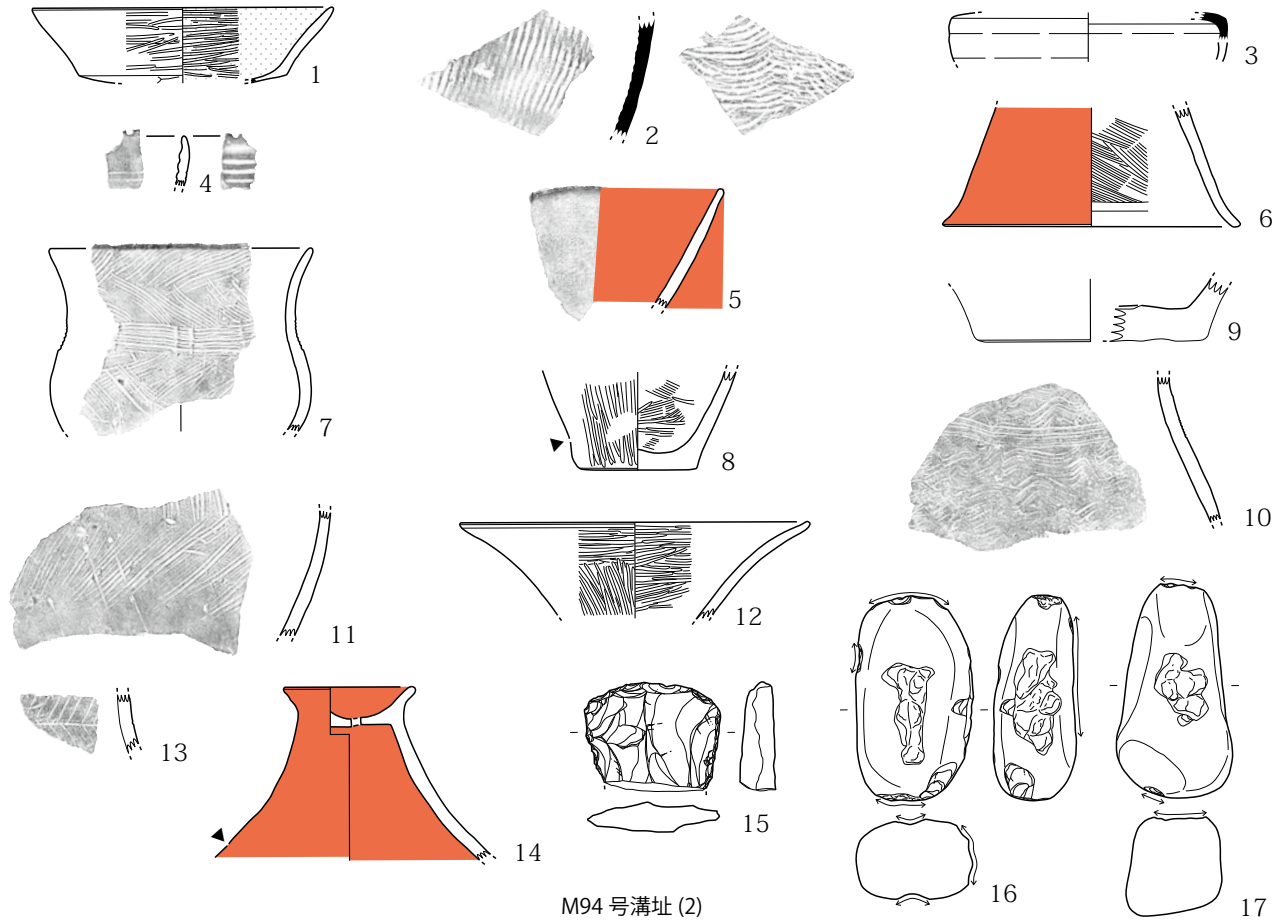
第 794 図 M93 号溝址 (1)



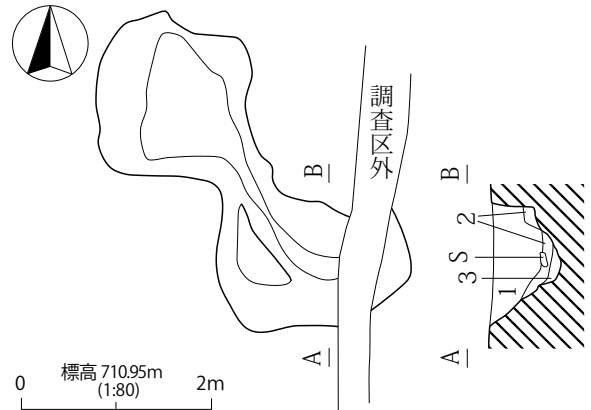
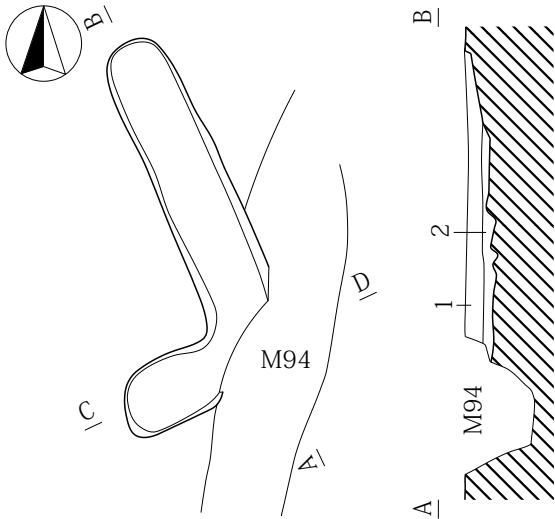
第 795 图 M93 号沟址 (2)



第 796 図 M94 号溝址 (1)

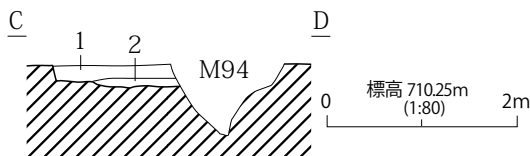


M94号溝址(2)



1. 暗褐色土層 (10YR3/3)  $\phi$ 5mm小石・地山砂含、炭化物・焼土粒子少含。
2. 暗褐色土層 (10YR3/4) ローム粒子多含。
3. にぶい褐色土層 (7.5YR5/4) ローム主体に暗褐色土ブロック含。

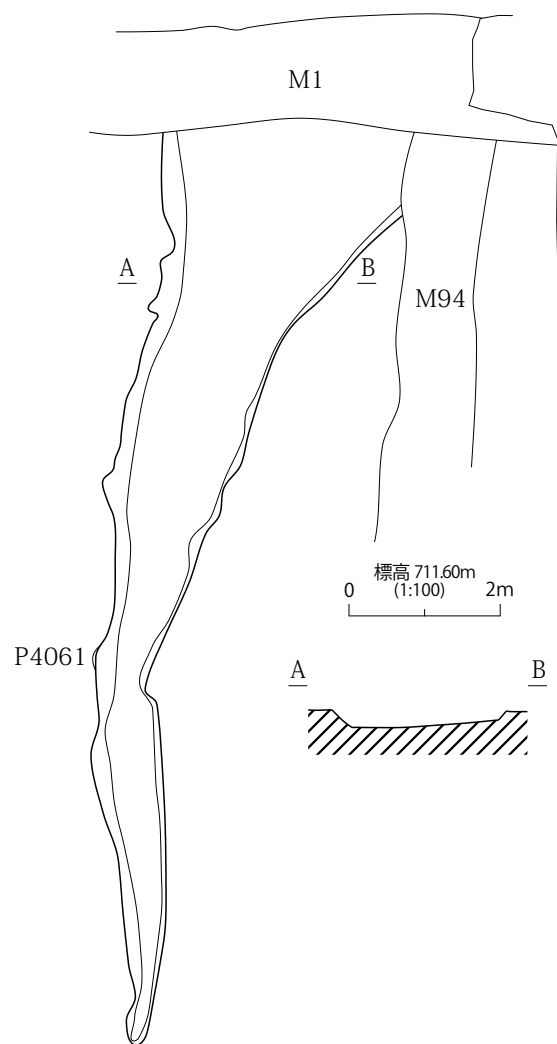
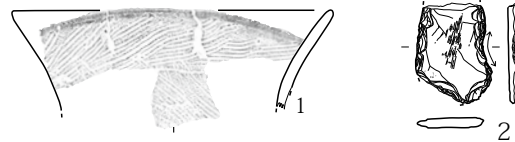
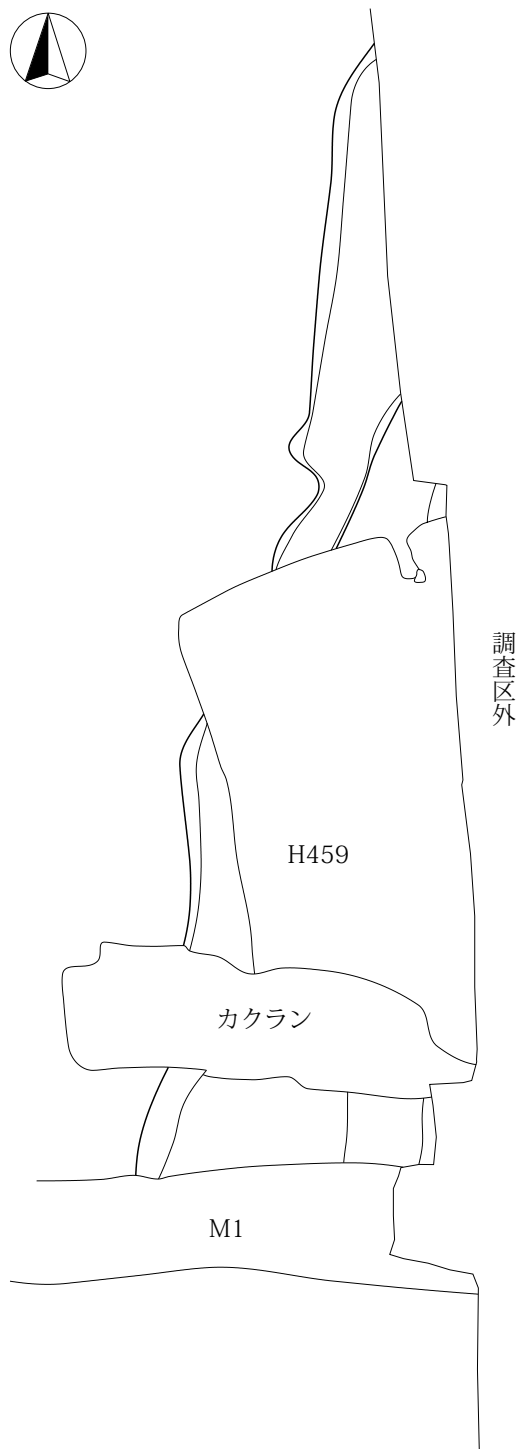
M97号溝址



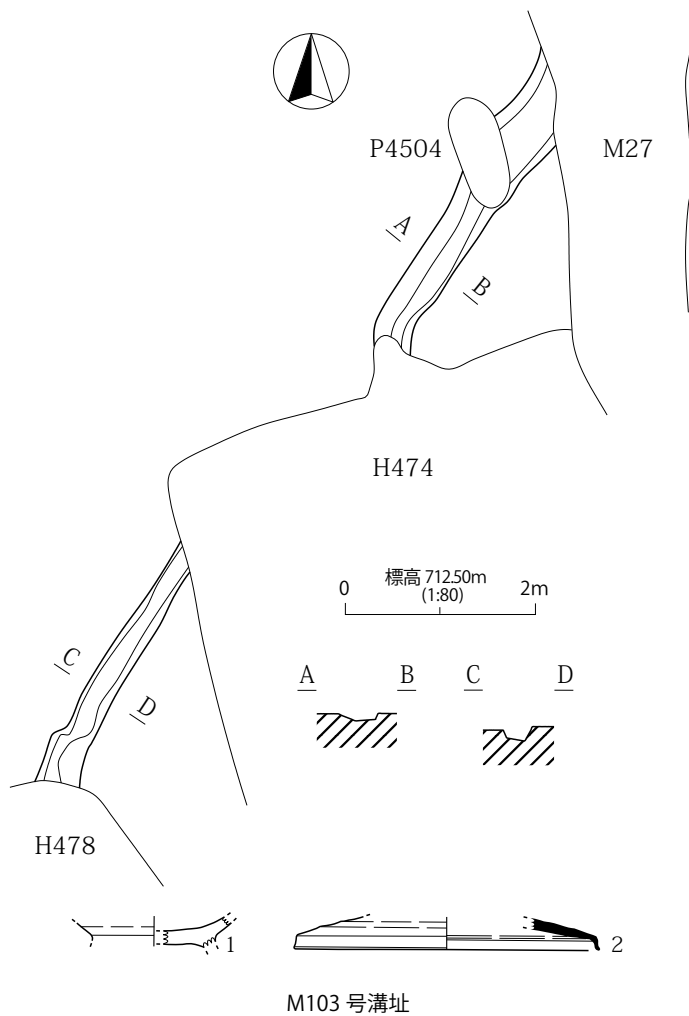
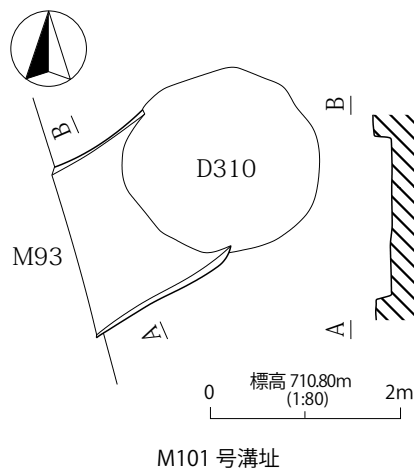
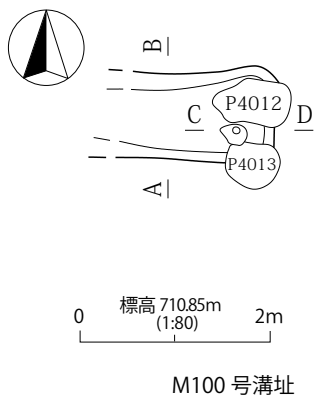
1. 黒褐色土層 (10YR3/2) 10YR4/3・7/4ローム少含。
2. にぶい黄橙色土層 (10YR7/4) ローム主体、10YR3/2・5/3ローム極少含。

M96号溝址

第797図 M94(2)・M96・97号溝址

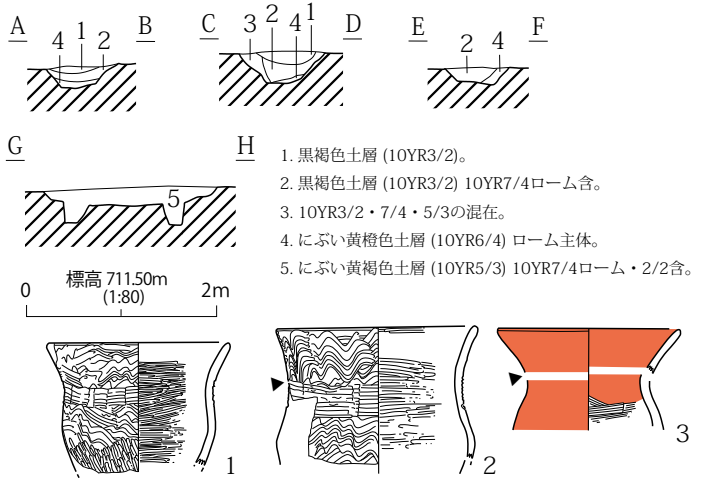
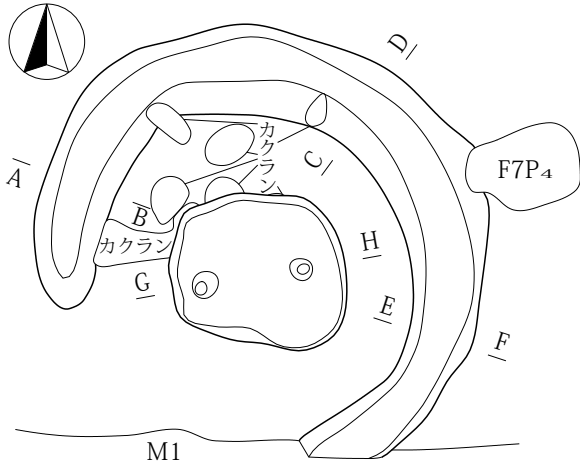


第 798 図 M98 号溝址



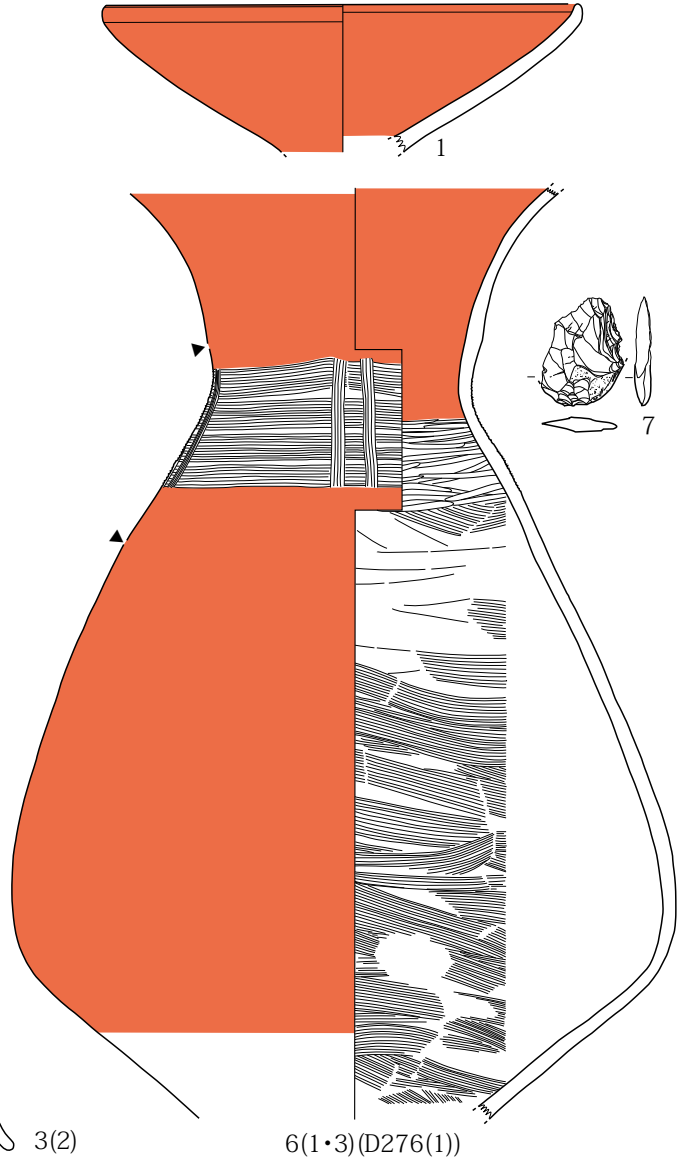
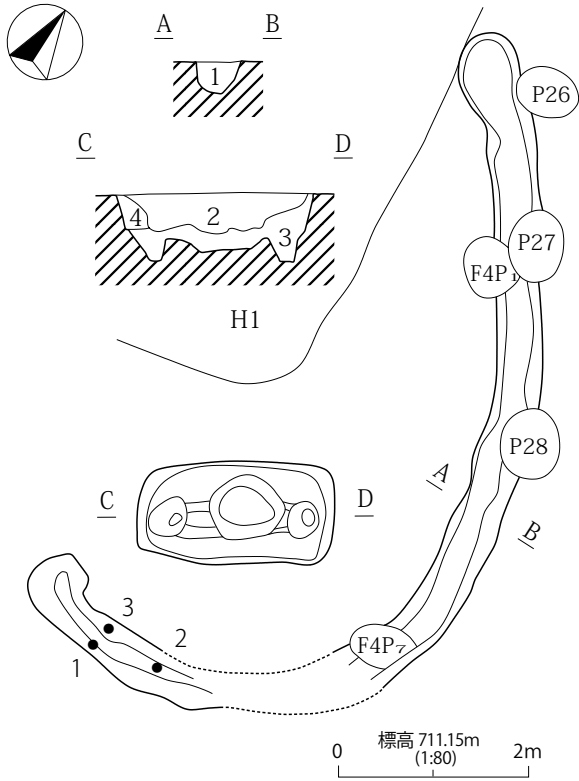
第 799 图 M100 · 101 · 103 号沟址



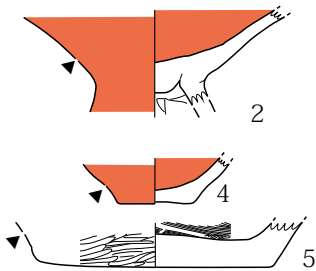


1. 黒褐色土層 (10YR3/2)。
2. 黒褐色土層 (10YR3/2) 10YR7/4ローム含。
3. 10YR3/2・7/4・5/3の混在。
4. にぶい黄褐色土層 (10YR6/4) ローム主体。
5. にぶい黄褐色土層 (10YR5/3) 10YR7/4ローム・2/2含。

OT1 号周溝墓

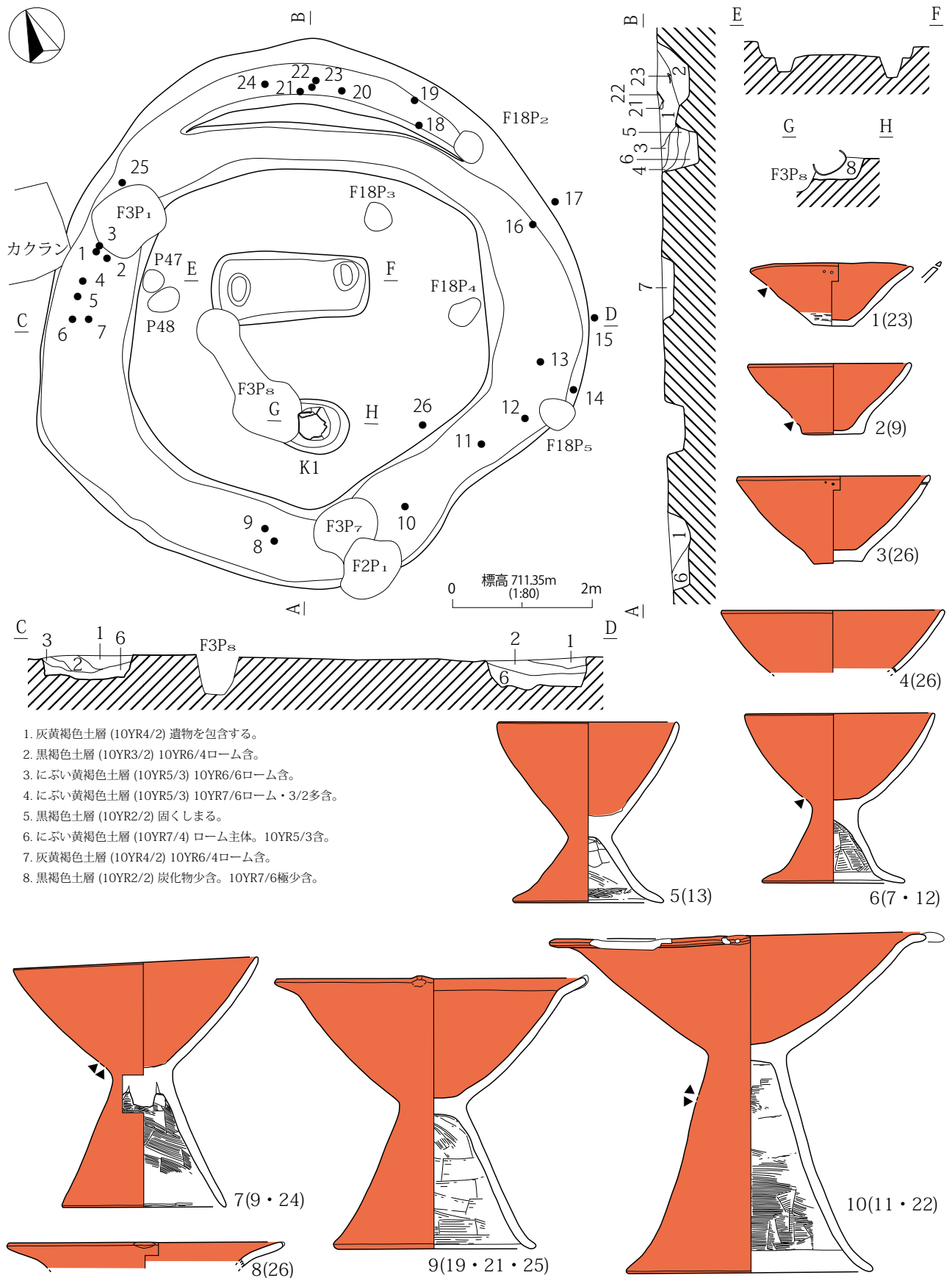


1. 黒褐色土層 (10YR2/3) 10YR6/4ローム少含。
2. 黒褐色土層 (10YR3/2) 10YR6/4ローム少含。
3. にぶい黄褐色土層 (10YR6/4) ローム主体。10YR3/2少含。
4. 黒褐色土層 (10YR2/2)

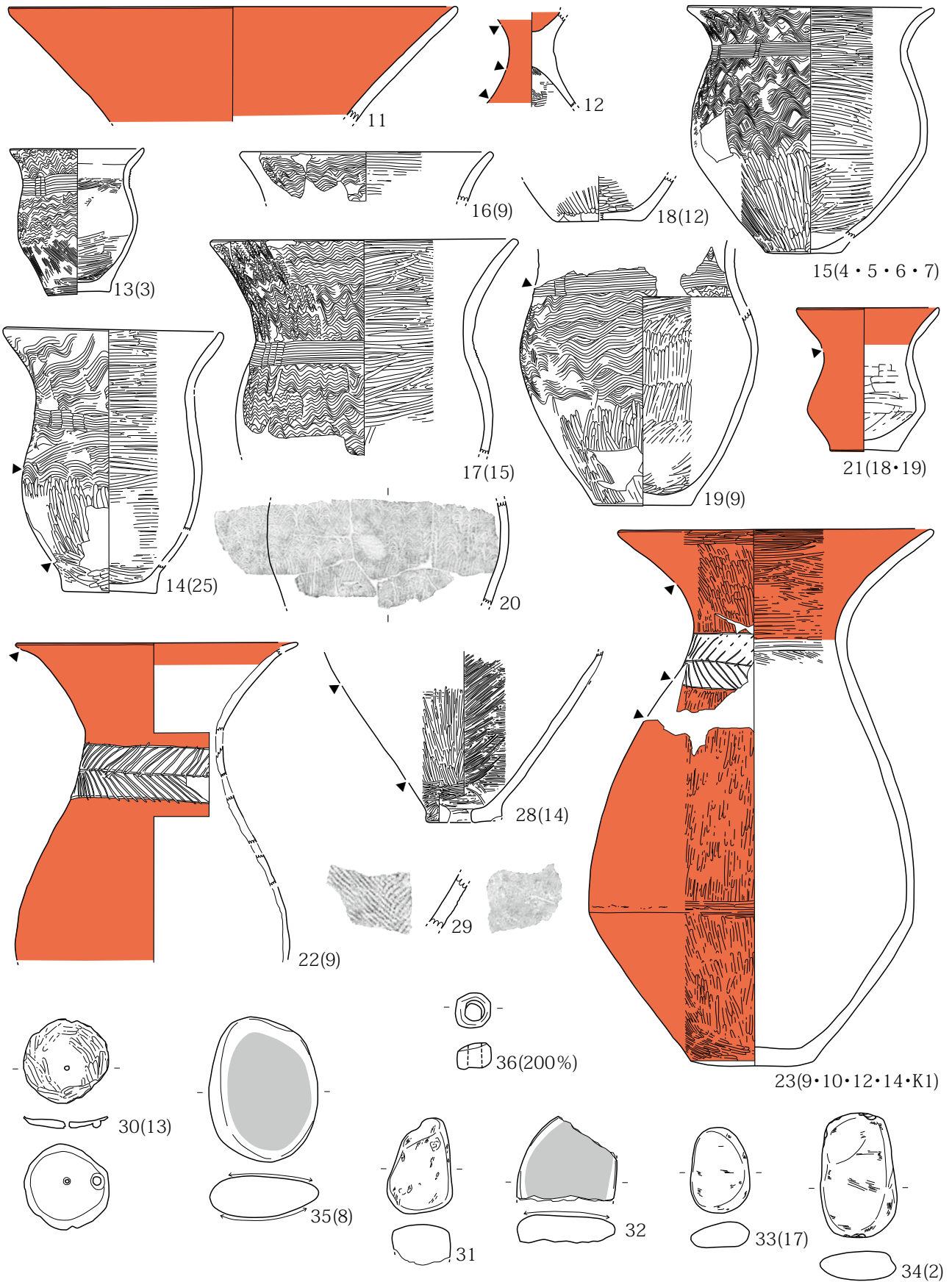


OT3 号周溝墓

第 800 図 OT1・3 号周溝墓



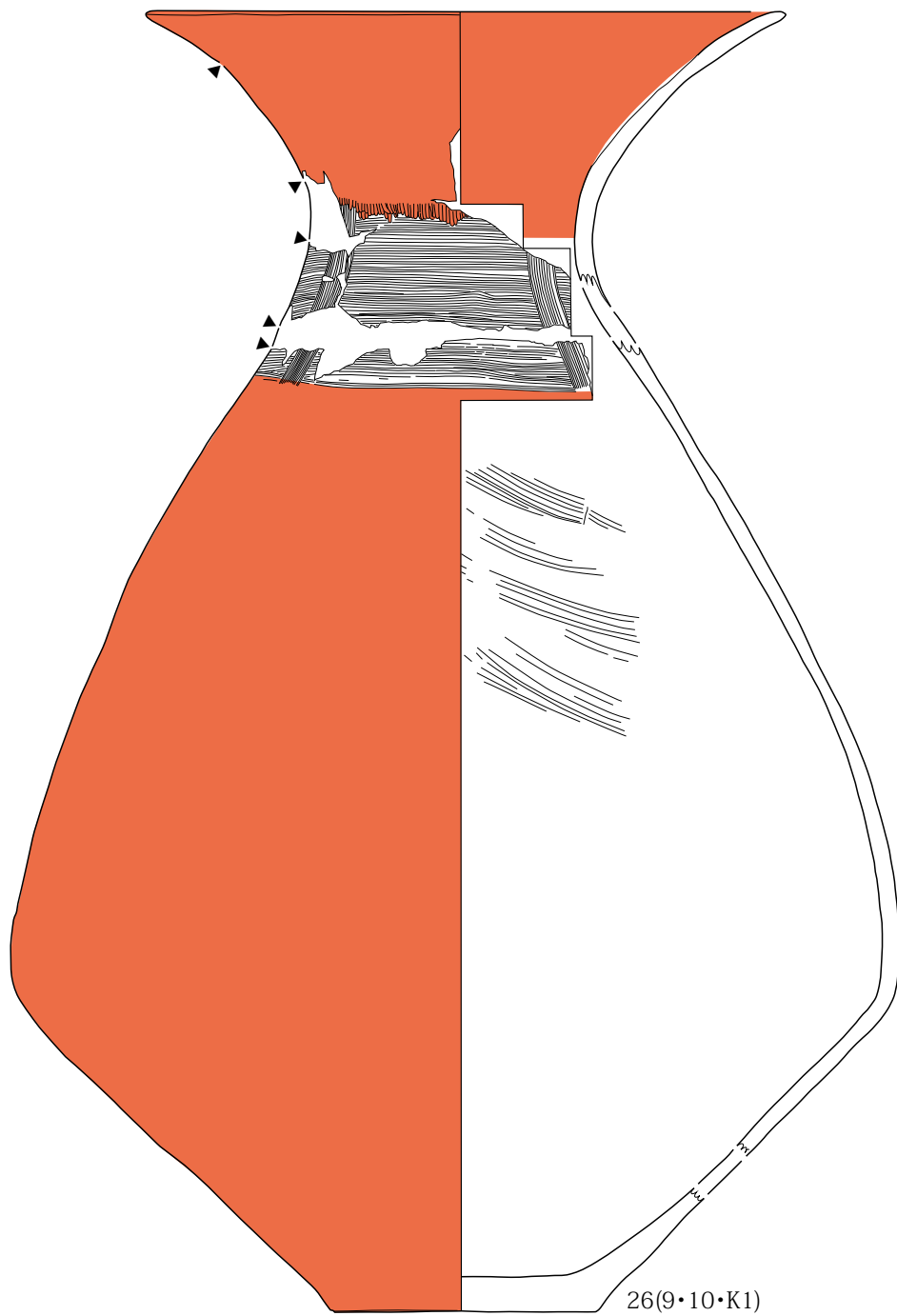
第 801 図 OT2 号周溝墓・K1 号土器棺墓 (1)



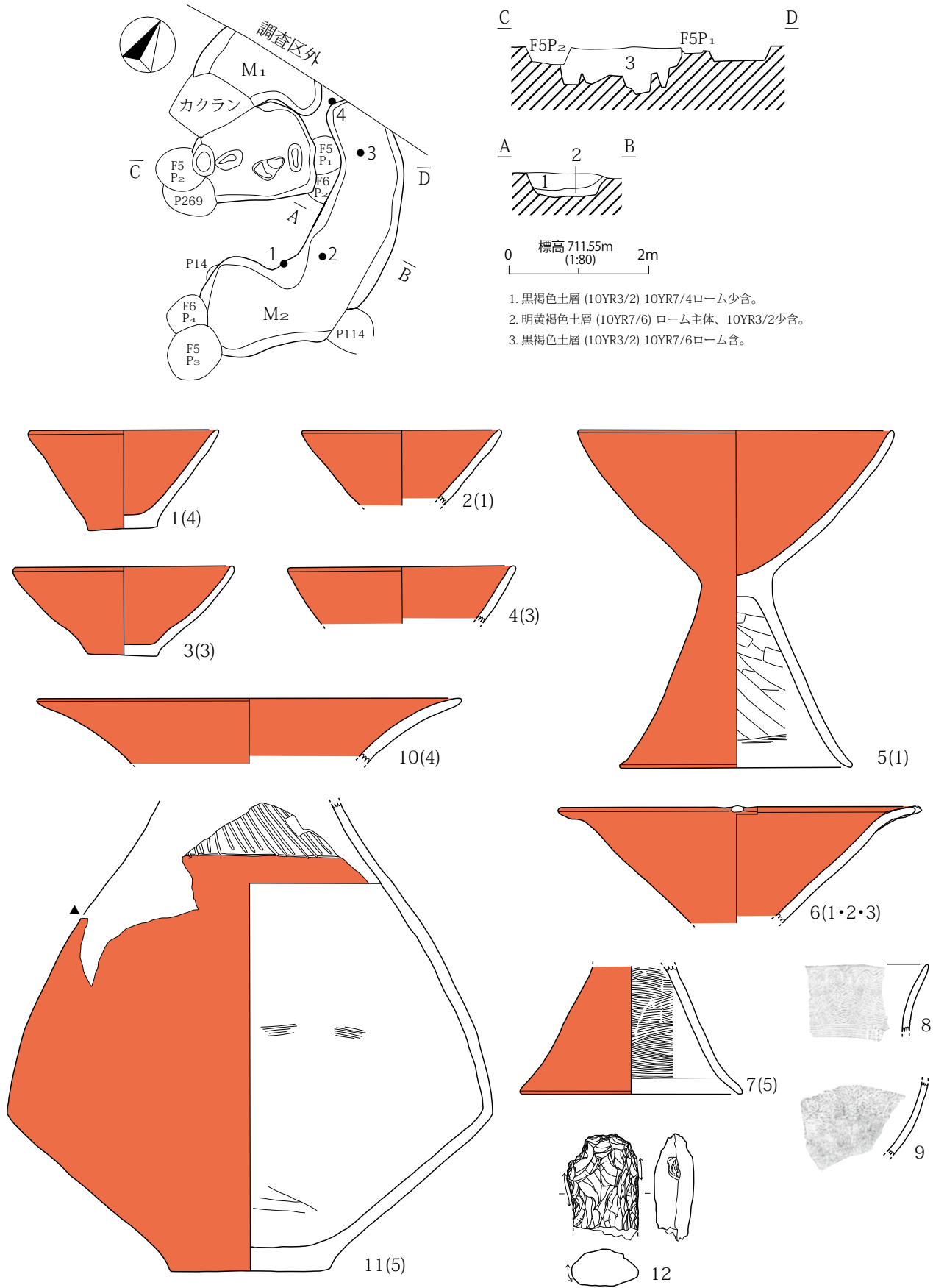
第 802 图 OT2 号周满墓·K1 号土器棺墓 (2)



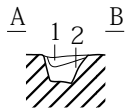
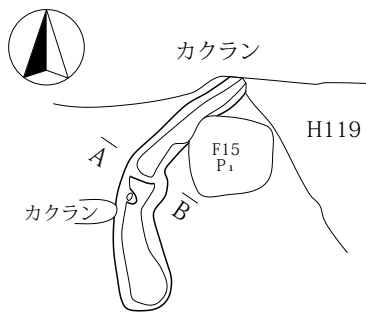
第 803 图 OT2 号周沟墓·K1 号土器棺墓 (3)



第 804 图 OT2 号周溝墓 · K1 号土器棺墓 (4)



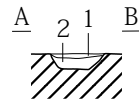
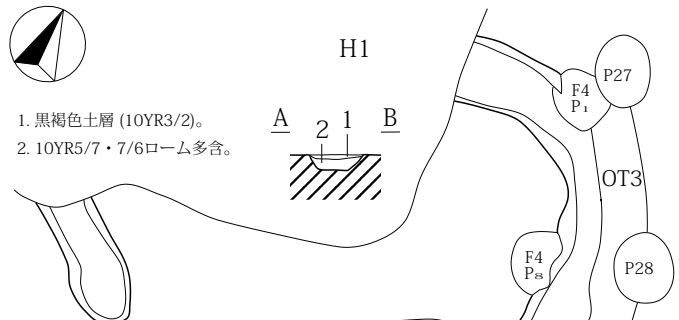
第805図 OT4号周溝墓



0 標高 711.15m (1:80) 2m

1. 黒褐色土層 (10YR3/2) 10YR7/4ローム極少含。
2. 灰黄褐色土層 (10YR4/2) 10YR7/4ローム・2/2少含。

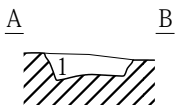
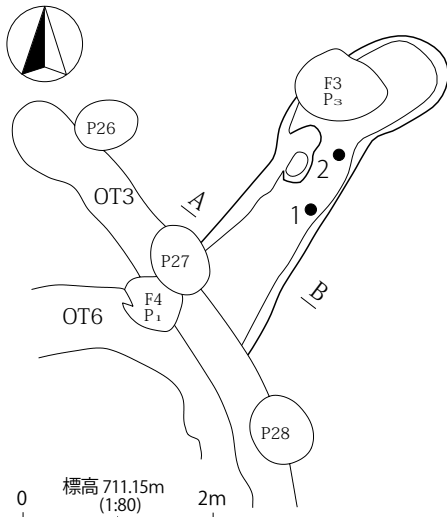
OT5 号周溝墓



0 標高 710.95m (1:80) 2m

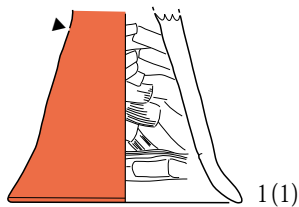
1. 黒褐色土層 (10YR3/2)。
2. 10YR5/7・7/6ローム多含。

OT6 号周溝墓

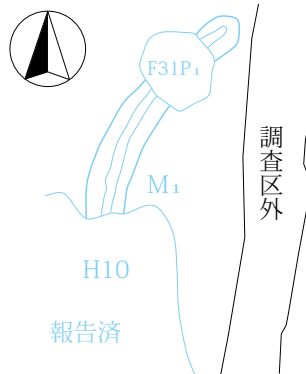


0 標高 711.15m (1:80) 2m

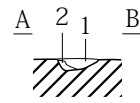
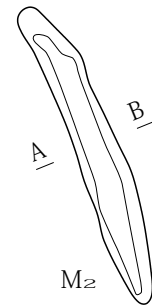
1. 黒褐色土層 (10YR3/2) 10YR7/6ローム少含。



OT7 号周溝墓



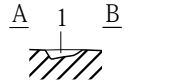
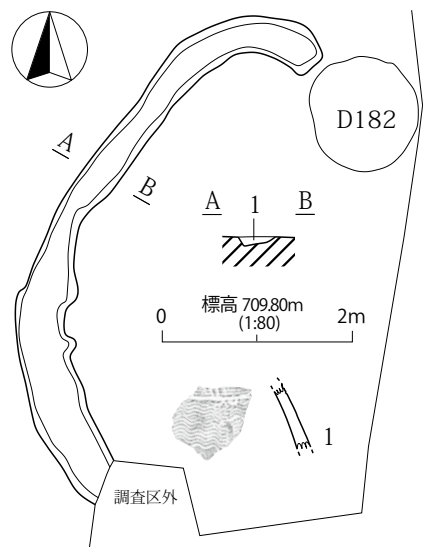
報告済



0 標高 709.05m (1:80) 2m

1. 黒褐色土層 (10YR2/2) ローム粒子少含、パミス含。
2. 褐色土層 (10YR4/6) ローム主体。

OT11 号周溝墓

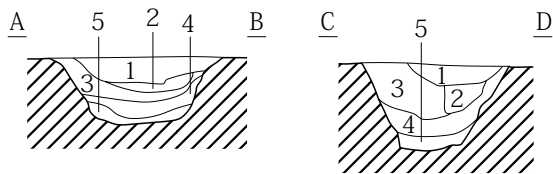
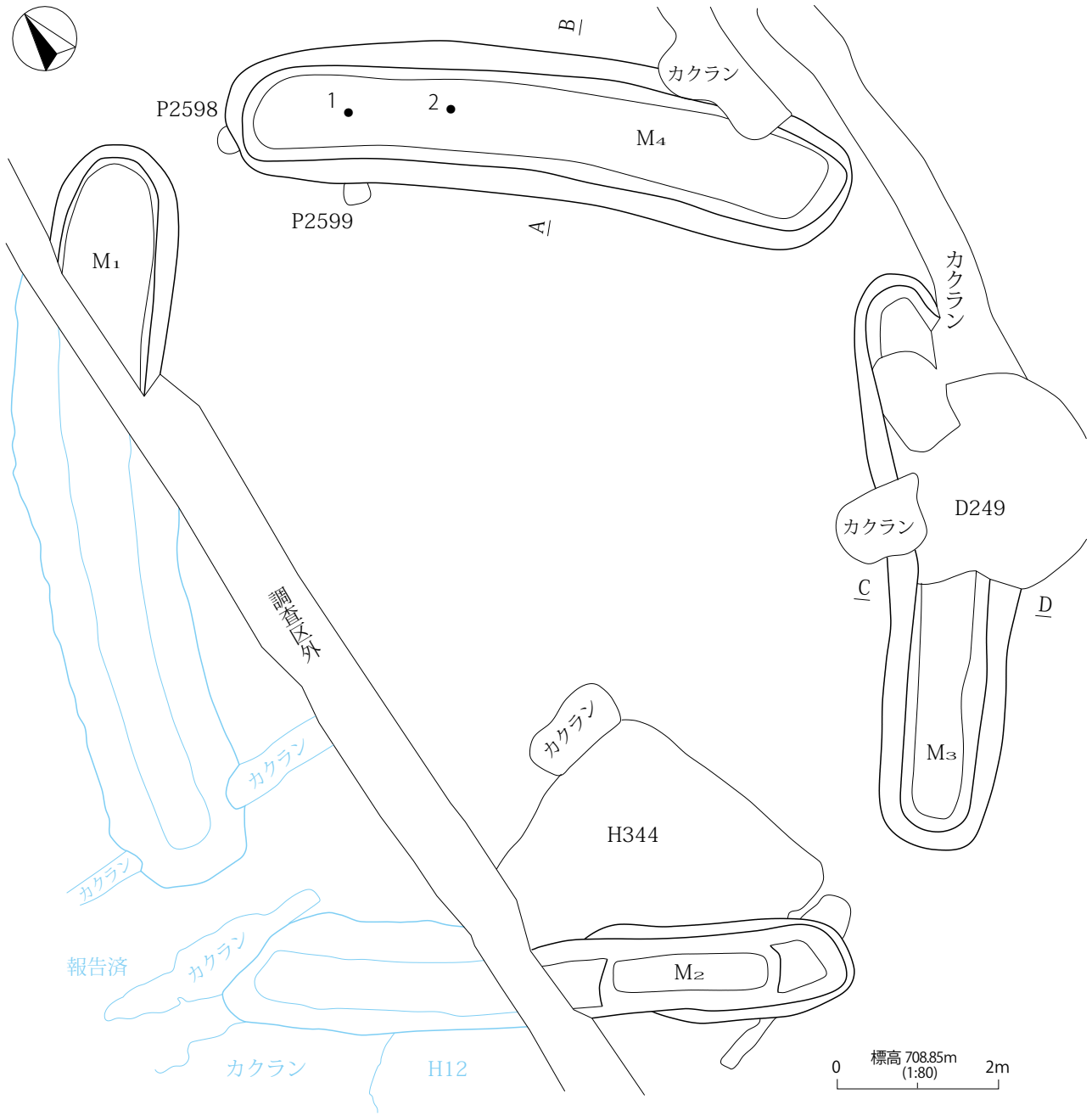


0 標高 709.80m (1:80) 2m

1. 黒褐色土層 (10YR2/3) φ2cm以下パミス・ローム粒子含。

OT22 号周溝墓

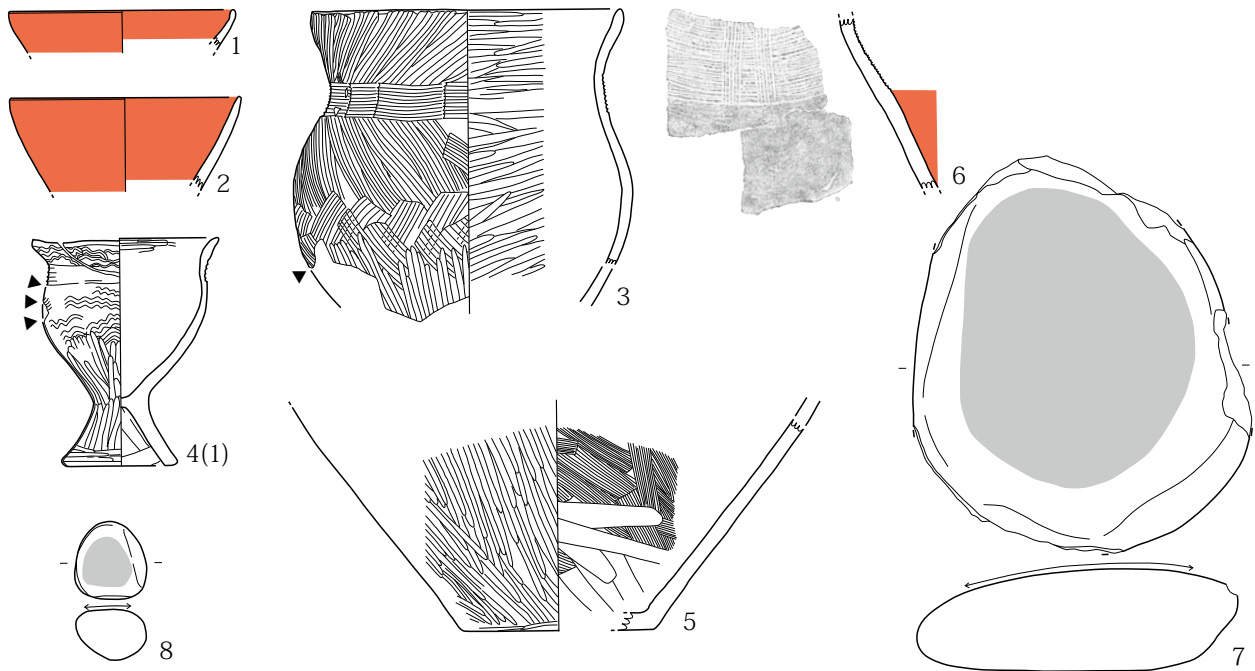
第 806 図 OT5・6・7・11・22 号周溝墓



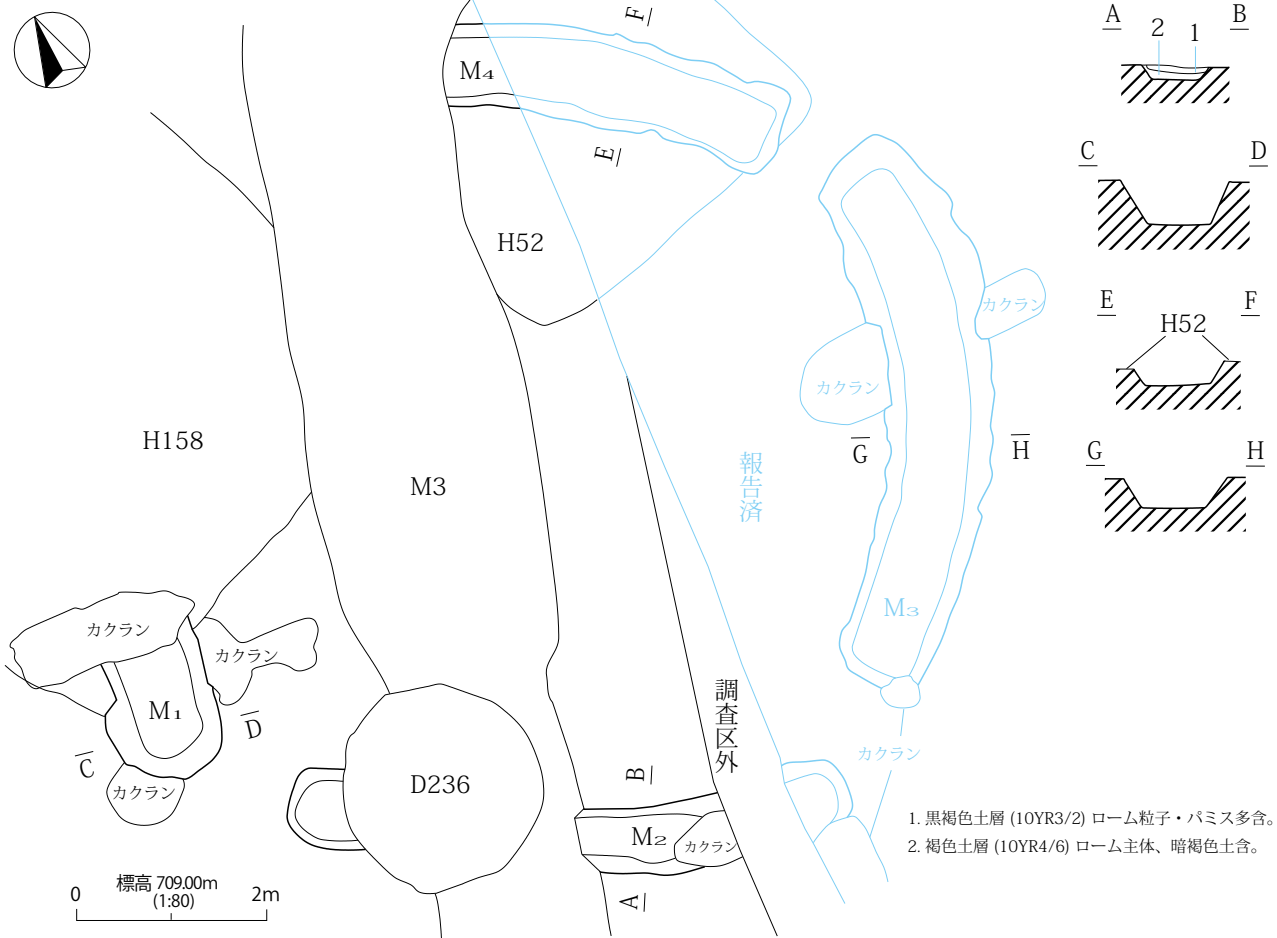
1. 黒褐色土層 (10YR2/2) 10YR6/4シルト・7/4ローム少含。
2. 黒褐色土層 (10YR2/2) 10YR7/4ローム少含。
3. 黒褐色土層 (10YR3/2) 10YR7/4ローム含。
4. にぶい黄橙色土層 (10YR7/4) ローム主体、10YR2/2・3/2少含。
5. 10YR4/2と7/4ロームの帯状堆積の連続、版築状？砂粒含、底面に砂の堆積。

第 807 図 OT8 号周溝墓 (1)



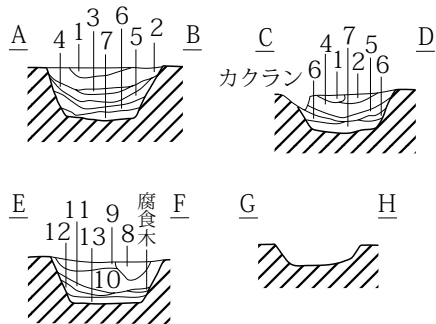
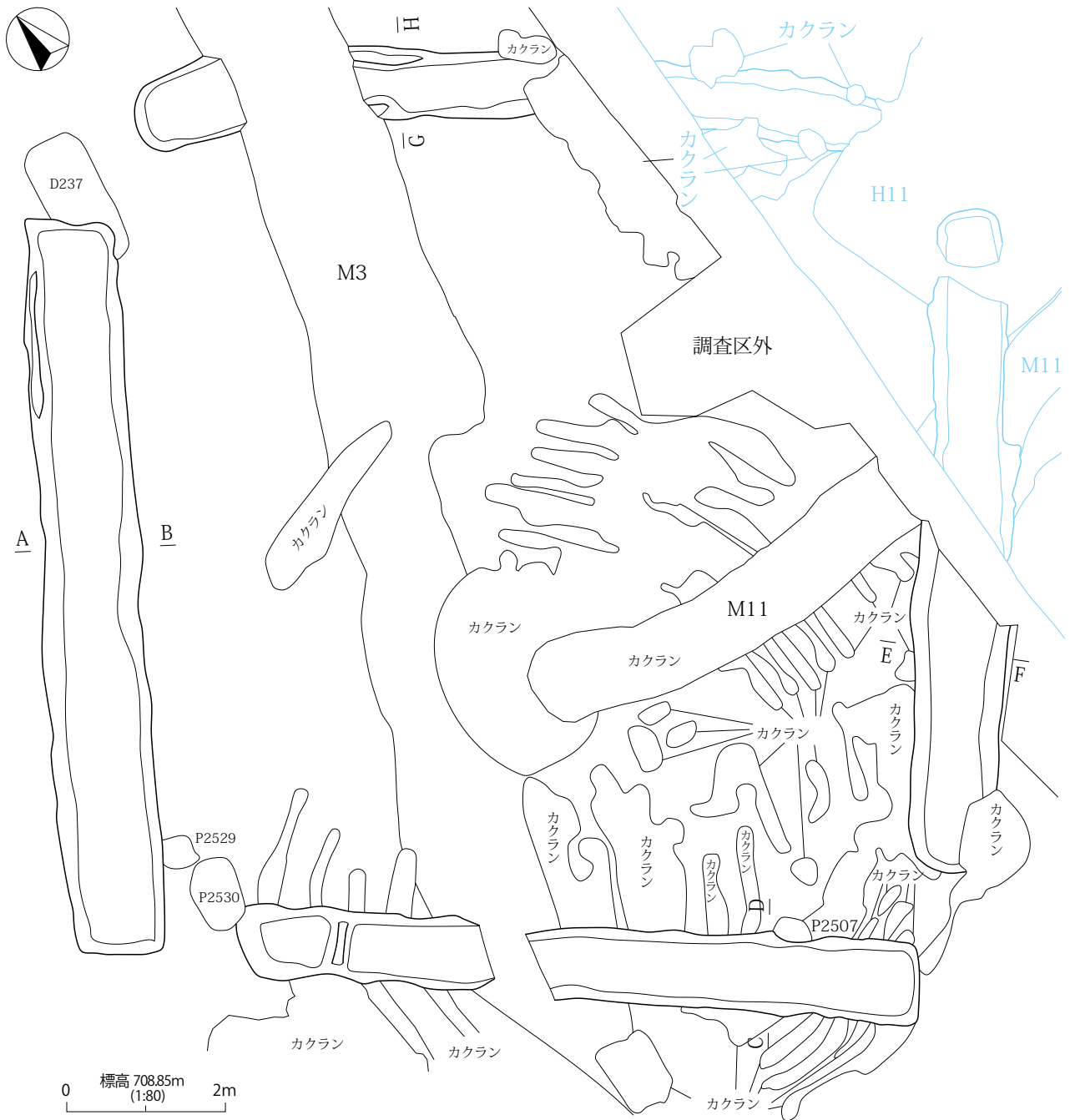


OT8号周溝墓(2)



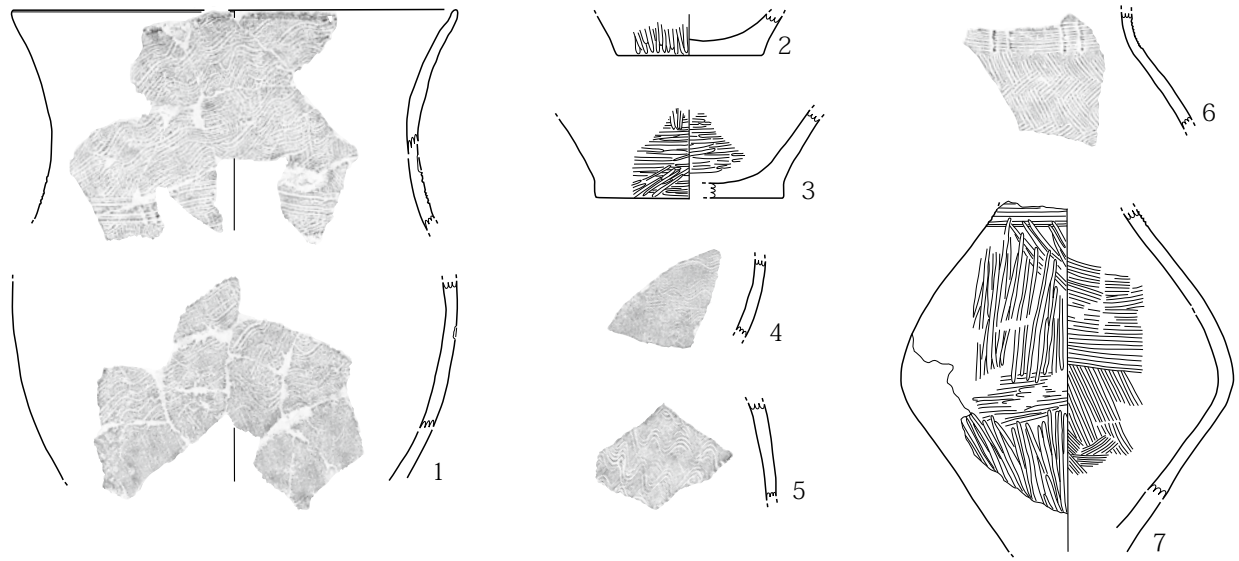
1. 黒褐色土層 (10YR3/2) ローム粒子・パミス多含。
2. 褐色土層 (10YR4/6) ローム主体、暗褐色土含。

OT9号周溝墓  
第808図 OT8(2)・9号周溝墓

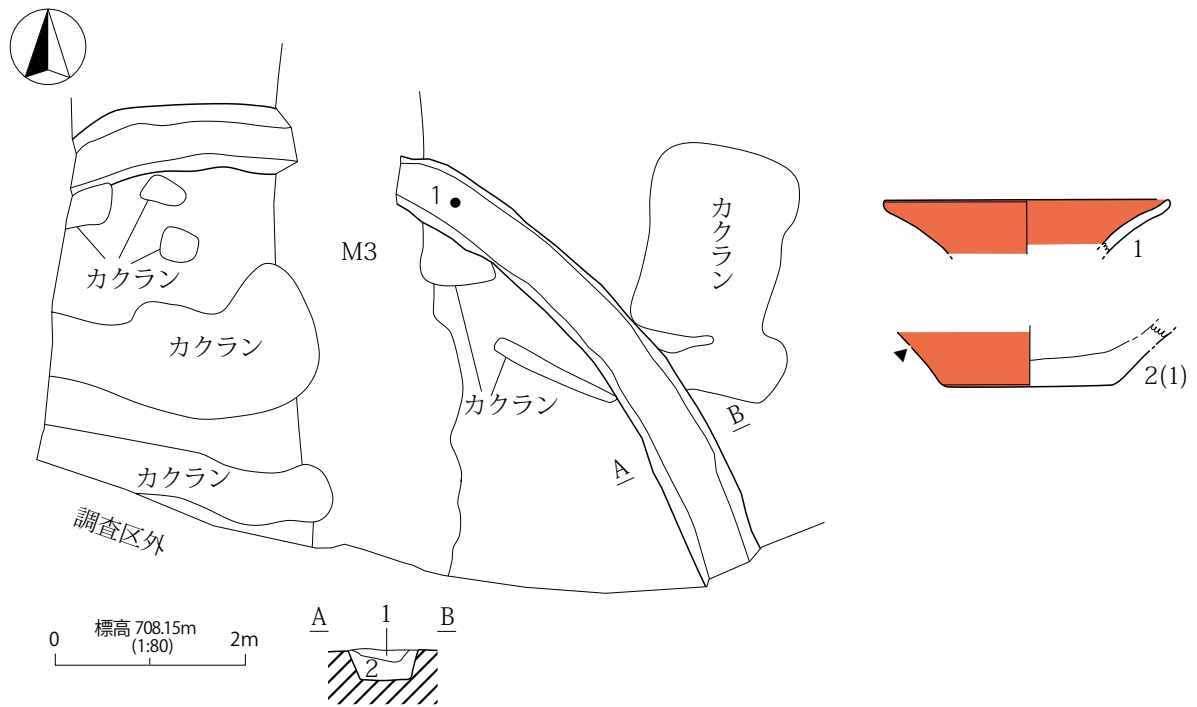


1. 黒色土層 (10YR2/1) パミス少含。
2. 黒褐色土層 (10YR3/2) ローム粒子多含、φ5mm大パミス含。
3. 暗褐色土層 (10YR3/3) 細砂。
4. 黒褐色土層 (10YR2/2) ローム粒子・φ5mm大パミス含。
5. 黄褐色土層 (10YR5/6) ロームブロック・褐色土含。
6. 黒褐色土層(10YR2/2) ローム粒子・φ5mm大パミス含。
7. 褐色土層 (10YR4/6) ローム主体。
8. 黒褐色土層 (10YR2/2) ローム粒子・パミス含。
9. 暗褐色土層 (10YR3/3) ローム粒子多含、パミス極多含。
10. 暗褐色土層 (10YR3/3) 10YR4/4ロームブロック含。
11. にぶい黄褐色土層 (10YR4/3) ローム粒子極多含。
12. 黒褐色土層 (10YR2/3) ローム粒子・パミス含。
13. にぶい黄褐色土層 (10YR5/4) ローム主体。

第 809 図 OT14 号周溝墓 (1)



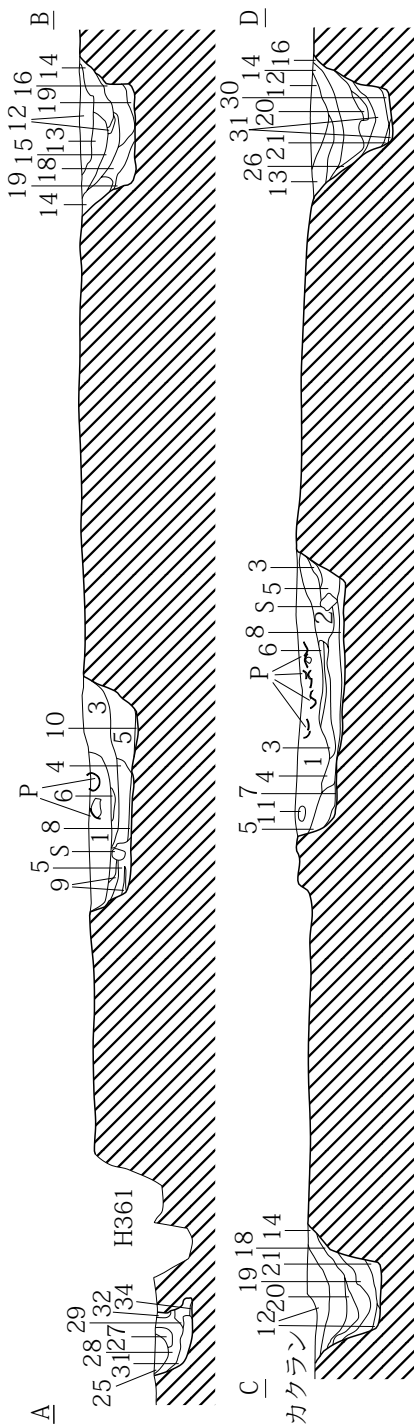
OT14号周溝墓(2)



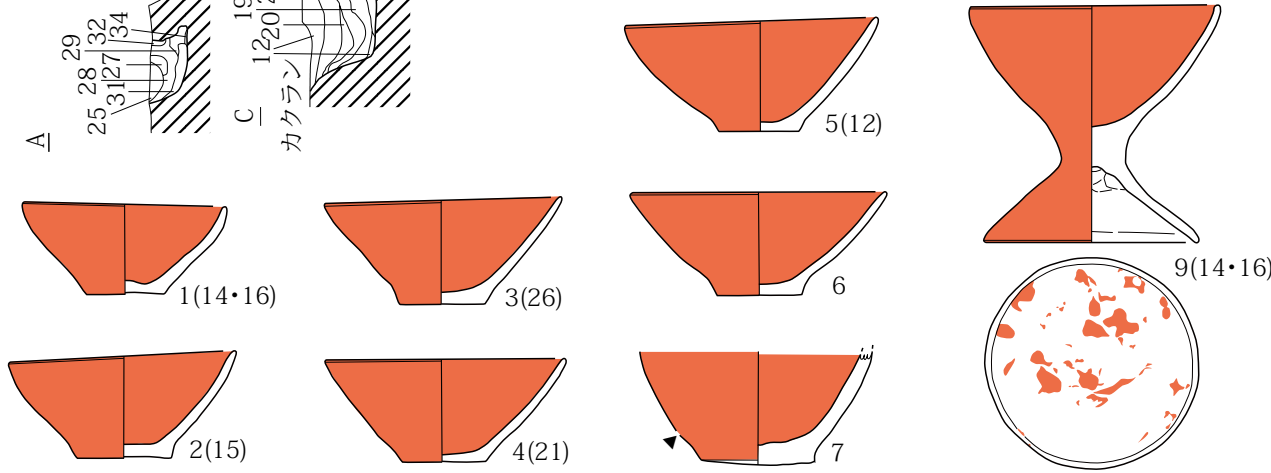
OT24号周溝墓

第810図 OT14(2)・24号周溝墓

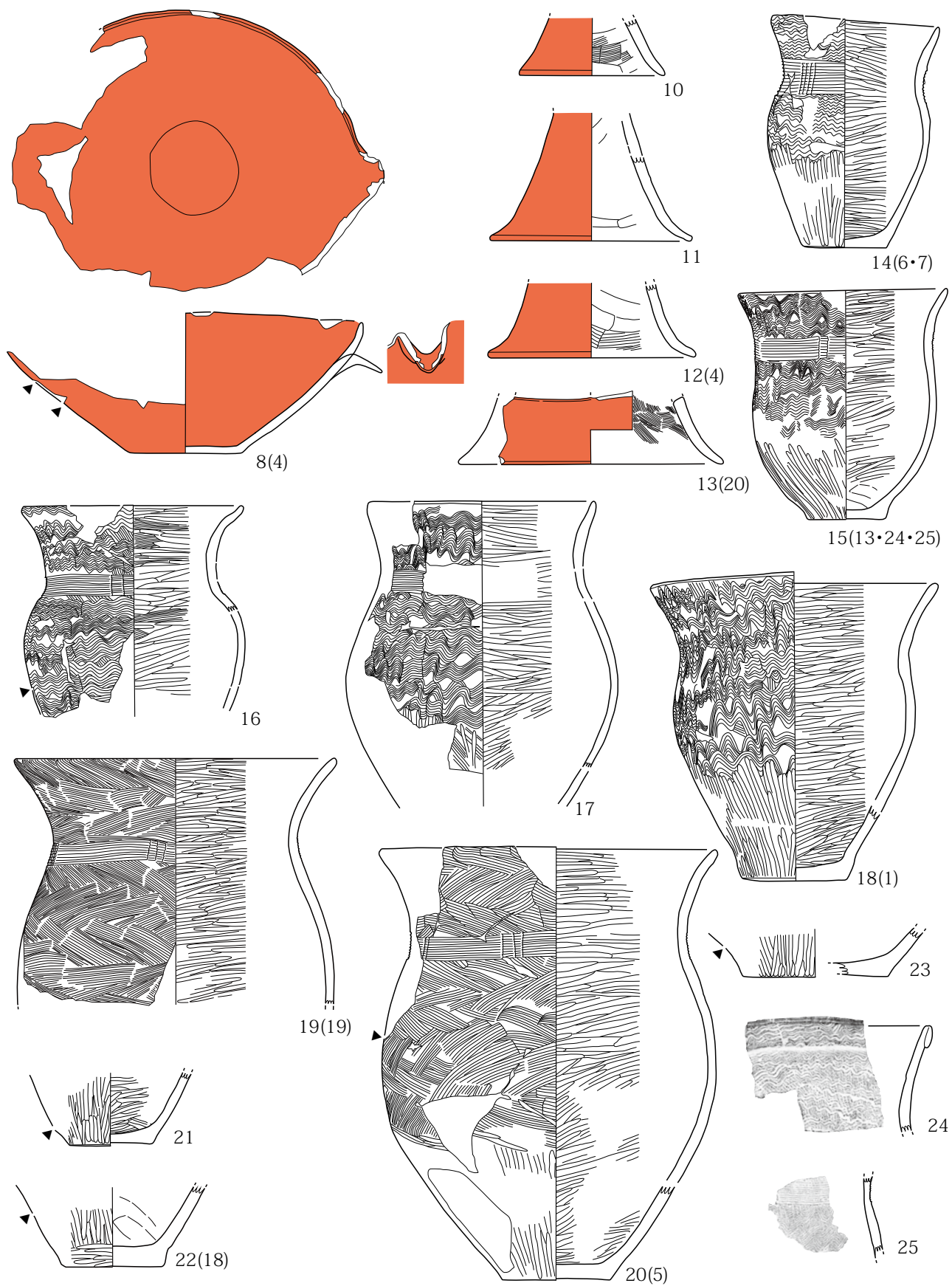




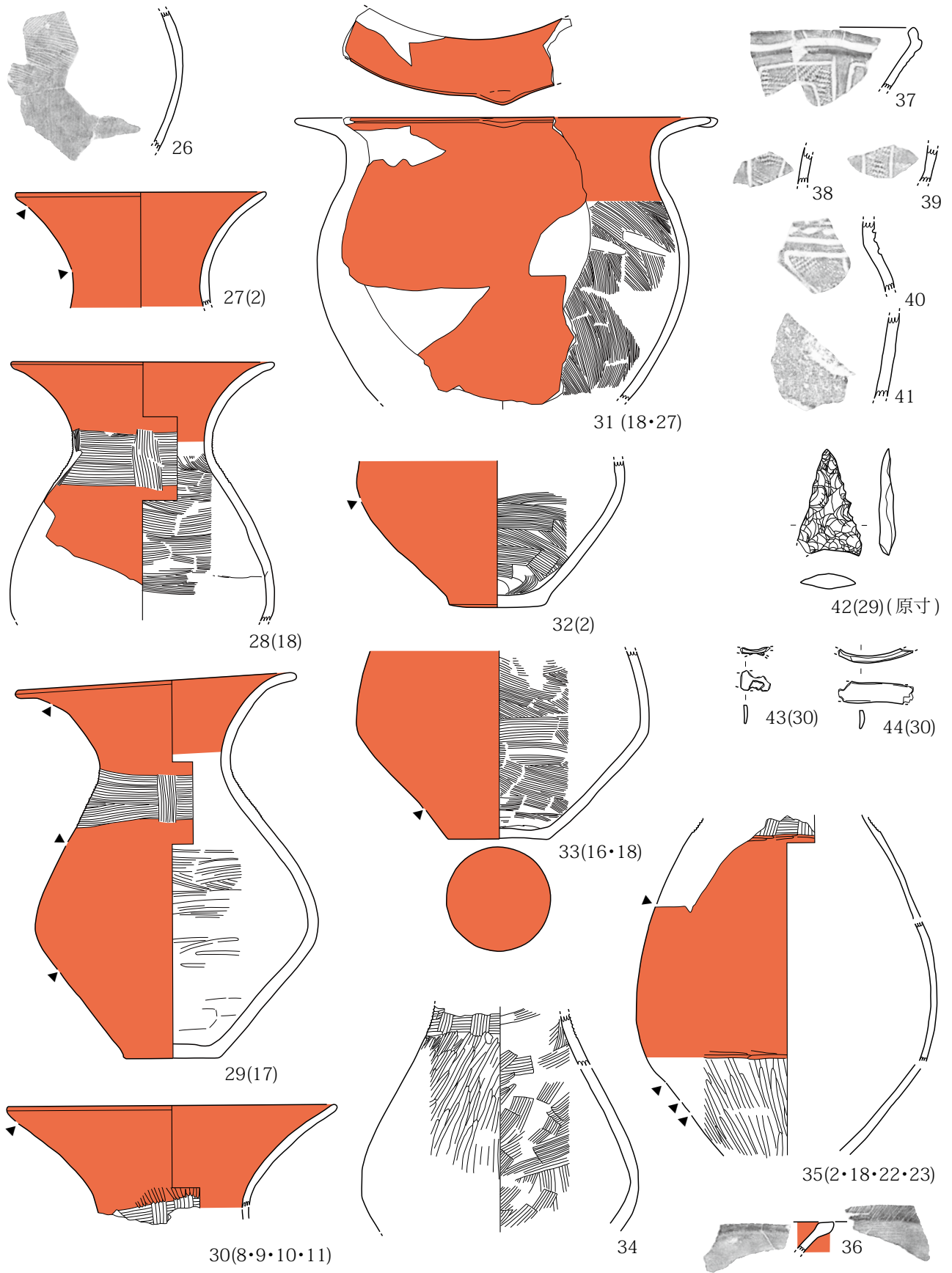
1. にぶい黄褐色土層 (10YR5/4) 10YR5/6ロームブロック・2/2ブロック・φ5cm大パミス少含。
2. 褐色土層 (10YR4/4) 10YR5/6ロームブロック少含、パミス・φ2cm大含。
3. 10YR5/6・6/4ロームブロック混在。
4. にぶい黄褐色土層 (10YR4/3) φ1cm大パミス多含。
5. 褐色土層 (10YR4/4) 10YR5/8ロームブロック・φ1cm大パミス極多含、黒色土ブロック少含。
6. 暗褐色土層 (10YR3/4) 黒色土含。
7. 暗褐色土層 (10YR3/3) 黒色土含。
8. にぶい黄褐色土層 (10YR5/3) ローム主体、貼床状。
9. 褐色土層 (10YR4/4) 黒色土含。
10. 橙色土層 (7.5YR6/6) ローム主体。
11. 黄褐色土層 (10YR5/6) ロームブロック。
12. 黒色土層 (10YR1.7/1) ローム粒子・細パミス少含。
13. にぶい黄褐色土層 (10YR4/3) 砂質のローム粒子主体、パミス含。
14. 黒褐色土層 (10YR2/2) ローム粒子・パミス少含、緻密土。
15. 暗褐色土層 (10YR3/3) ロームブロック少含、ローム粒子多含、パミス含。
16. 黒褐色土層 (10YR3/2) 地山の2.5YR7/4粘質土ブロック・粒子多含。
17. 黒褐色土層 (10YR3/2) 16層より黒色強。
18. 10YR4/4・7.5YR5/6(地山の粘質土)ブロック混在。
19. にぶい黄褐色土層 (10YR5/3) 10YR5/6ロームブロック・7.5YR5/6粘質土ブロック・φ2cm大パミス多含、しまる。
20. 黒褐色土層 (10YR2/2) ローム粒子・φ1cm大パミス含。
21. 暗褐色土層 (10YR3/3) 砂質土。
22. 黒褐色土層 (10YR3/2) 砂層。
23. 黒褐色土層 (10YR3/2) シルト質土。
24. 黒褐色土層 (10YR2/2) φ1cm大パミス多含。
25. 黒褐色土層 (10YR2/2) ロームブロック含。
26. 黄褐色土層 (10YR5/6) ローム主体。
27. 黒褐色土層 (10YR3/2) 細砂質土。
28. 黒褐色土層 (10YR3/1) 黒色土層と27層が互層になる。
29. にぶい黄褐色土層 (10YR4/3) 砂質土。
30. 黒色土層 (10YR2/1) 粘質土。
31. にぶい黄褐色土層 (10YR4/3) 砂質ロームを層状に含、下面に30層薄くあり。
32. にぶい黄褐色土層 (10YR5/4) ローム主体、φ5mm大パミス多含。
33. 黄褐色土層 (10YR5/6) ローム。
34. にぶい褐色土層 (7.5YR5/4) ローム主体。



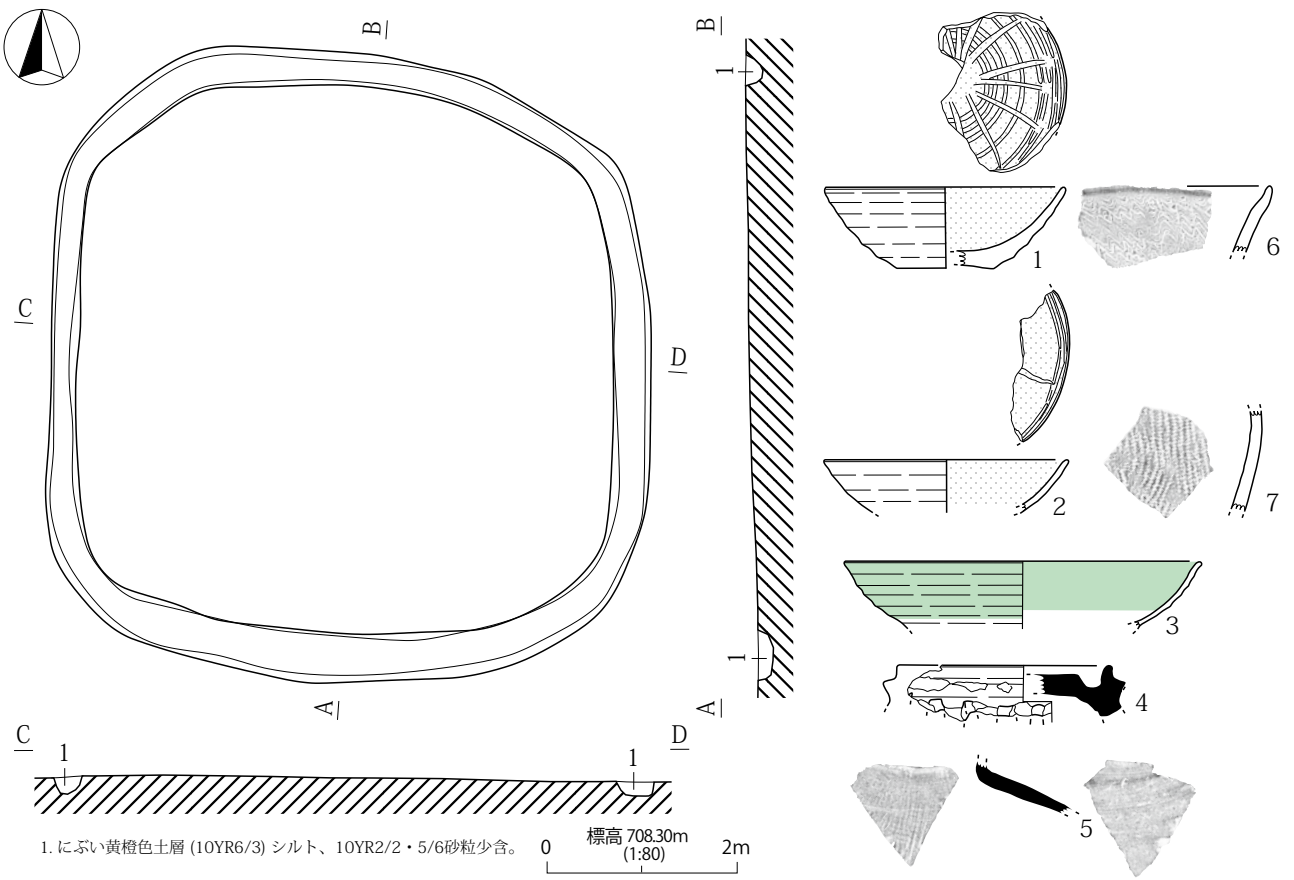
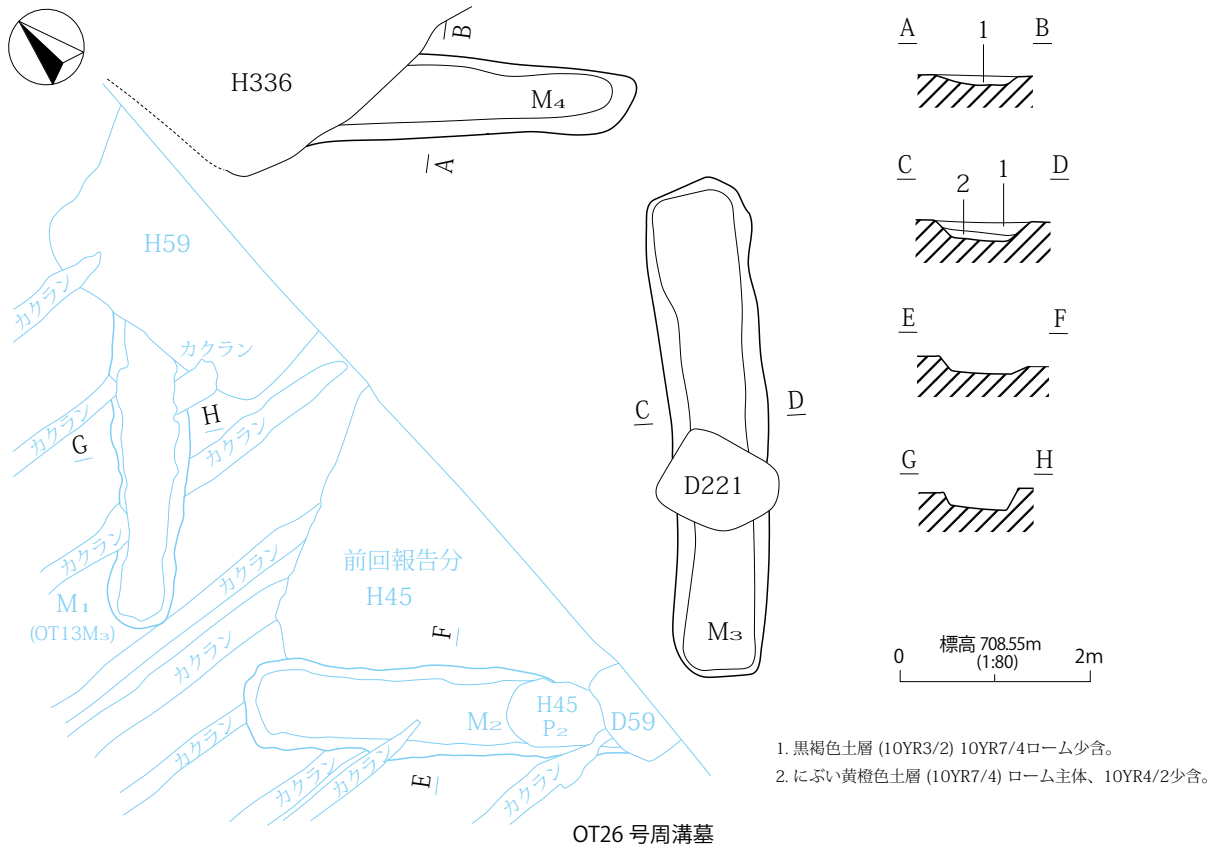
第 812 図 OT25 号周溝墓 (2)



第 813 图 OT25 号周墓 (3)

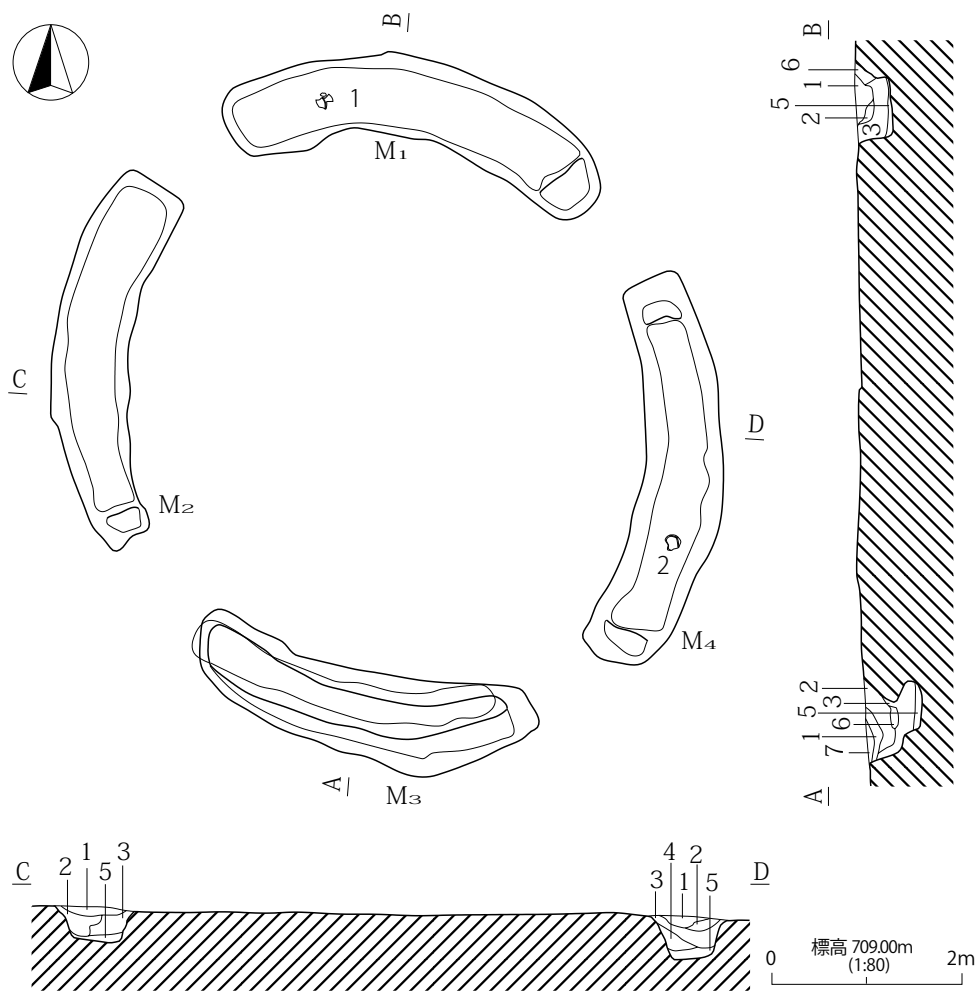


第 814 图 OT25 号周冢墓 (4)

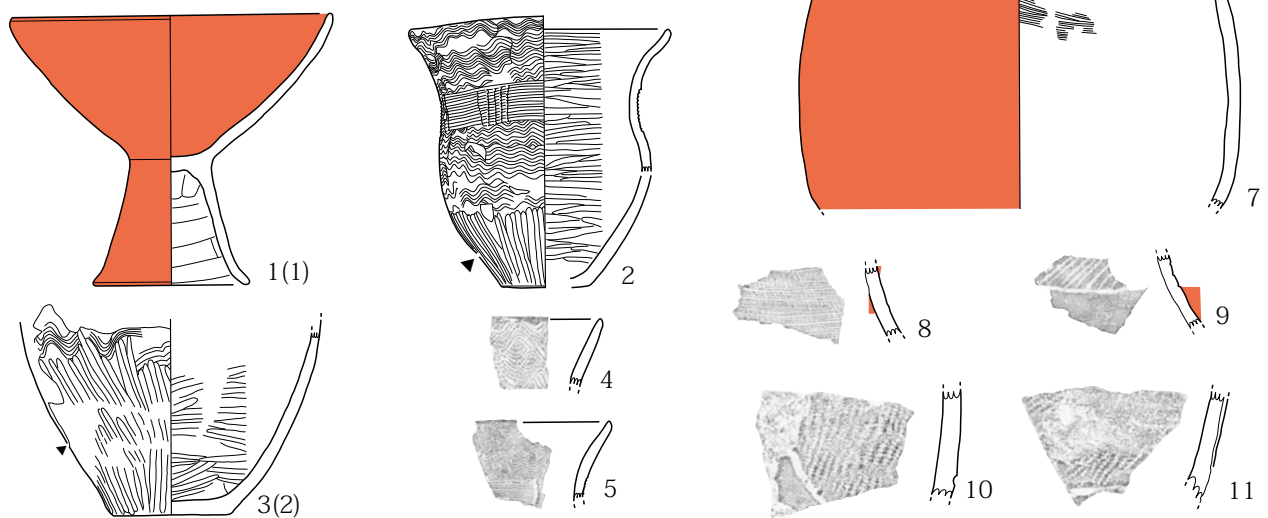


第815図 OT26・27号周溝墓

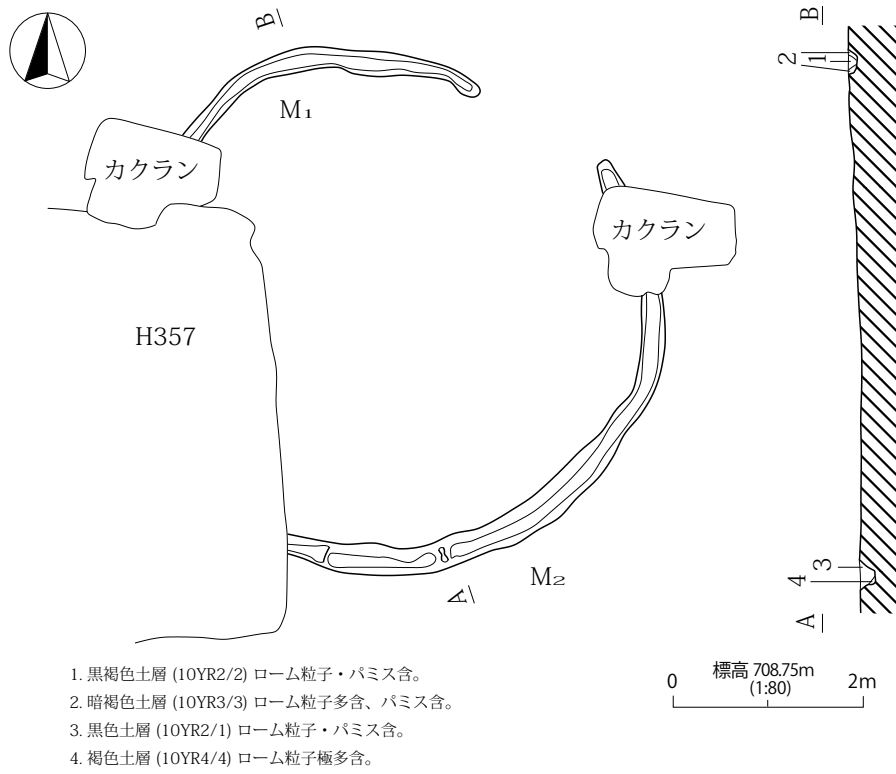




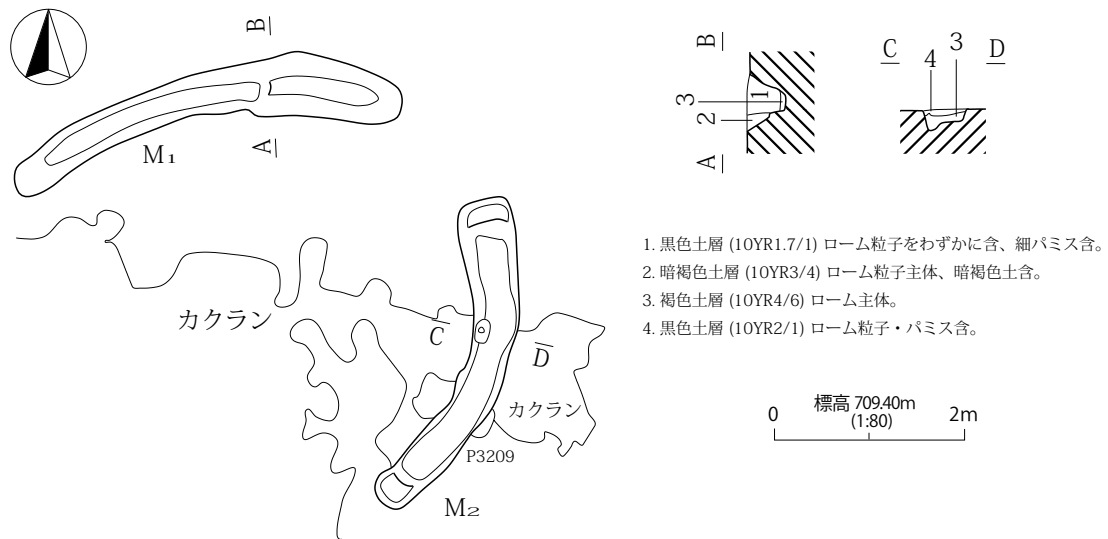
1. 黒色土層 (10YR2/1) ローム粒子少含、 $\phi$ 2cm大バミス含。
2. 黒褐色土層 (10YR2/2)。
3. 黒褐色土層 (10YR3/2)  $\phi$ 1mm大細砂含、ローム粒子・バミス多含。
4. 黒褐色土層 (10YR2/2)  $\phi$ 5mm大バミス・ローム粒子含。
5. にぶい黄褐色土層 (10YR5/4) ローム主体。
6. 褐色土層 (10YR4/4) 10YR5/6ロームブロック・ローム粒子主体。
7. 黒褐色土層 (10YR3/2)  $\phi$ 5mm大砂。



第 816 図 OT28 号周溝墓

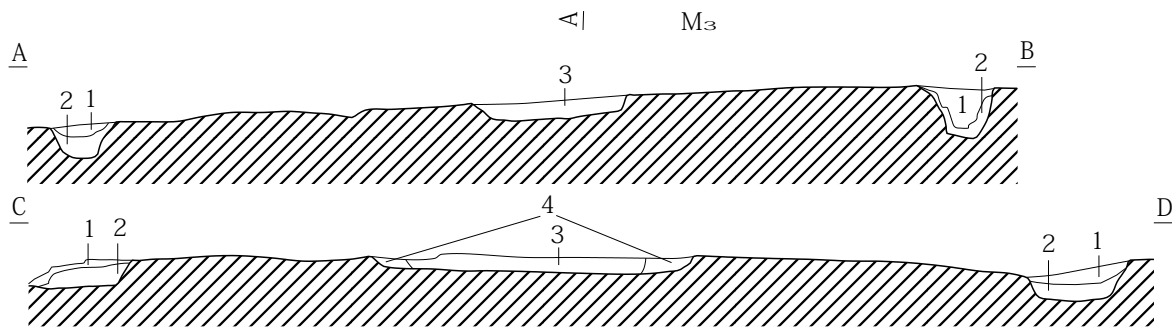
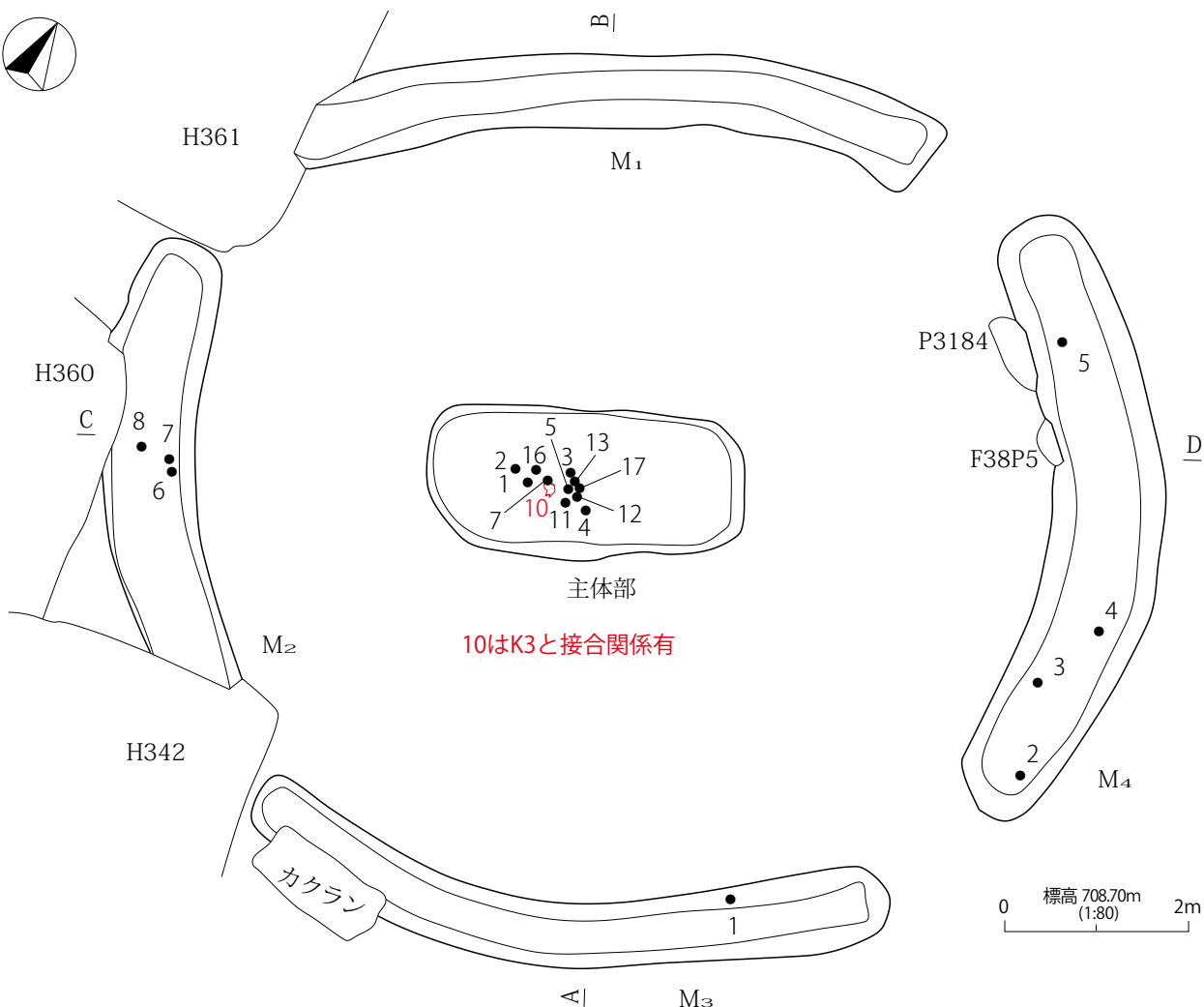


OT29 号周溝墓

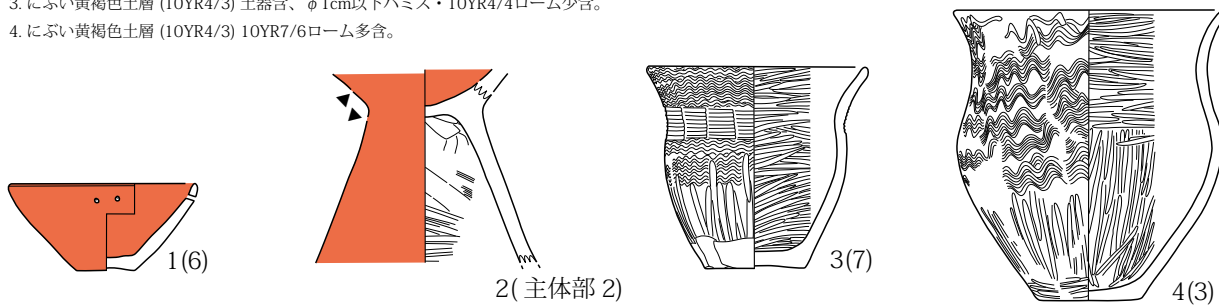


OT31 号周溝墓

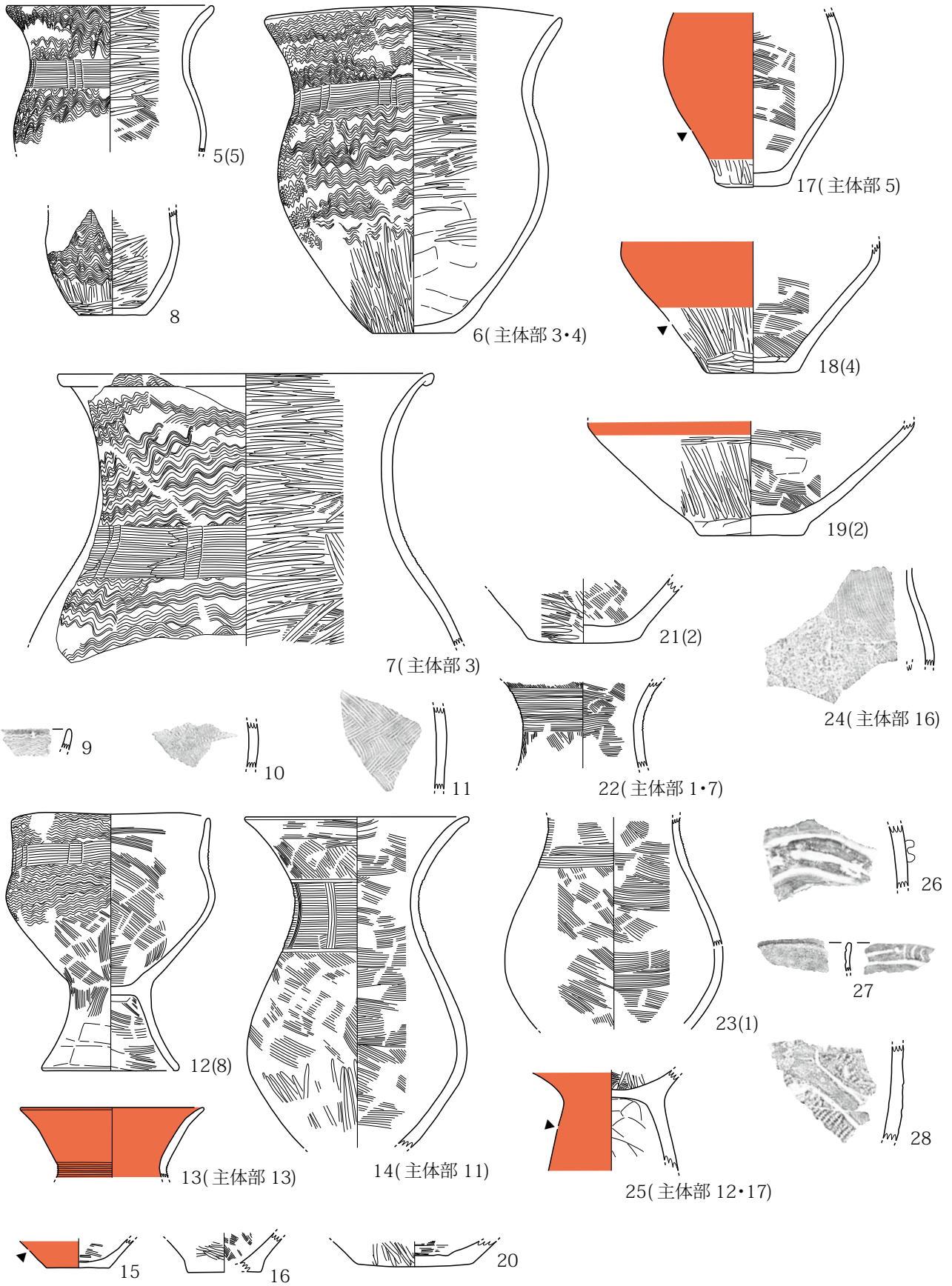
第 817 図 OT29・31 号周溝墓



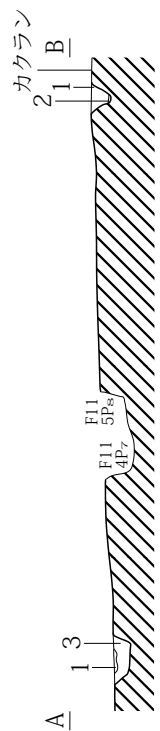
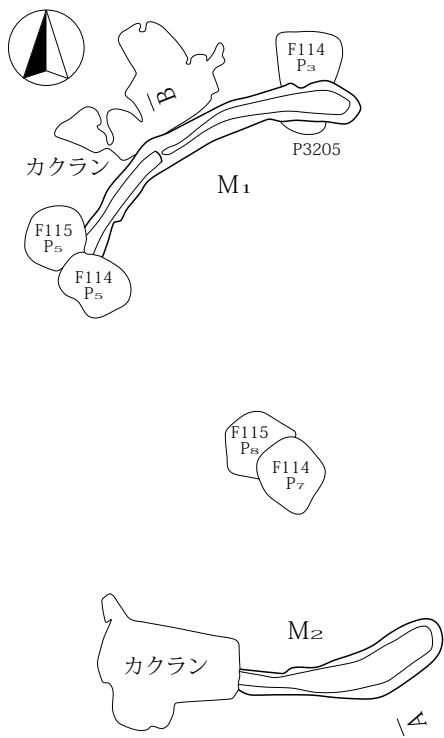
1. 黒褐色土層 (10YR3/2) φ5mm以下パミス少含。
2. 灰黄褐色土層 (10YR4/2) 10YR7/4ローム、φ1cm以下パミス含。
3. にぶい黄褐色土層 (10YR4/3) 土器含、φ1cm以下パミス・10YR4/4ローム少含。
4. にぶい黄褐色土層 (10YR4/3) 10YR7/6ローム多含。



第 818 図 OT30 号周溝墓 (1)

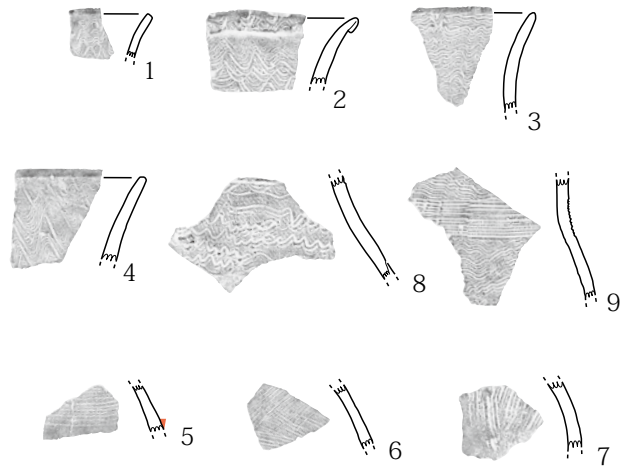


第 819 图 OT30 号周满墓 (2)

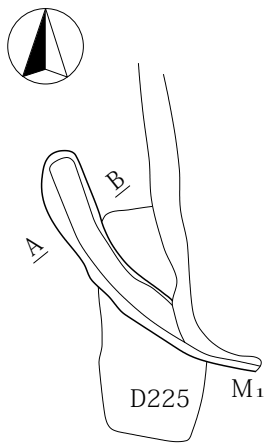


1. 黒褐色土層 (10YR2/2) φ1cm大パミス多含、ローム粒子含。
2. 暗褐色土層 (10YR3/3) ローム粒子多含、パミス含。
3. 暗褐色土層 (10YR3/3) 10YR5/6ロームブロック・φ1cm大パミス・ローム粒子多含。

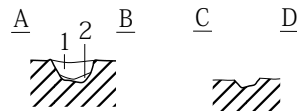
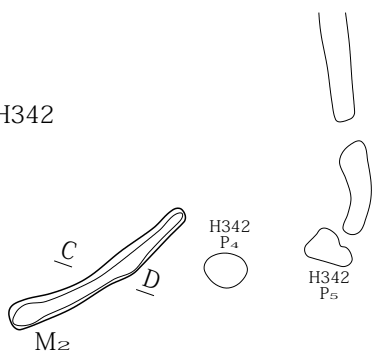
0 標高 708.75m (1:80) 2m



OT32号周溝墓



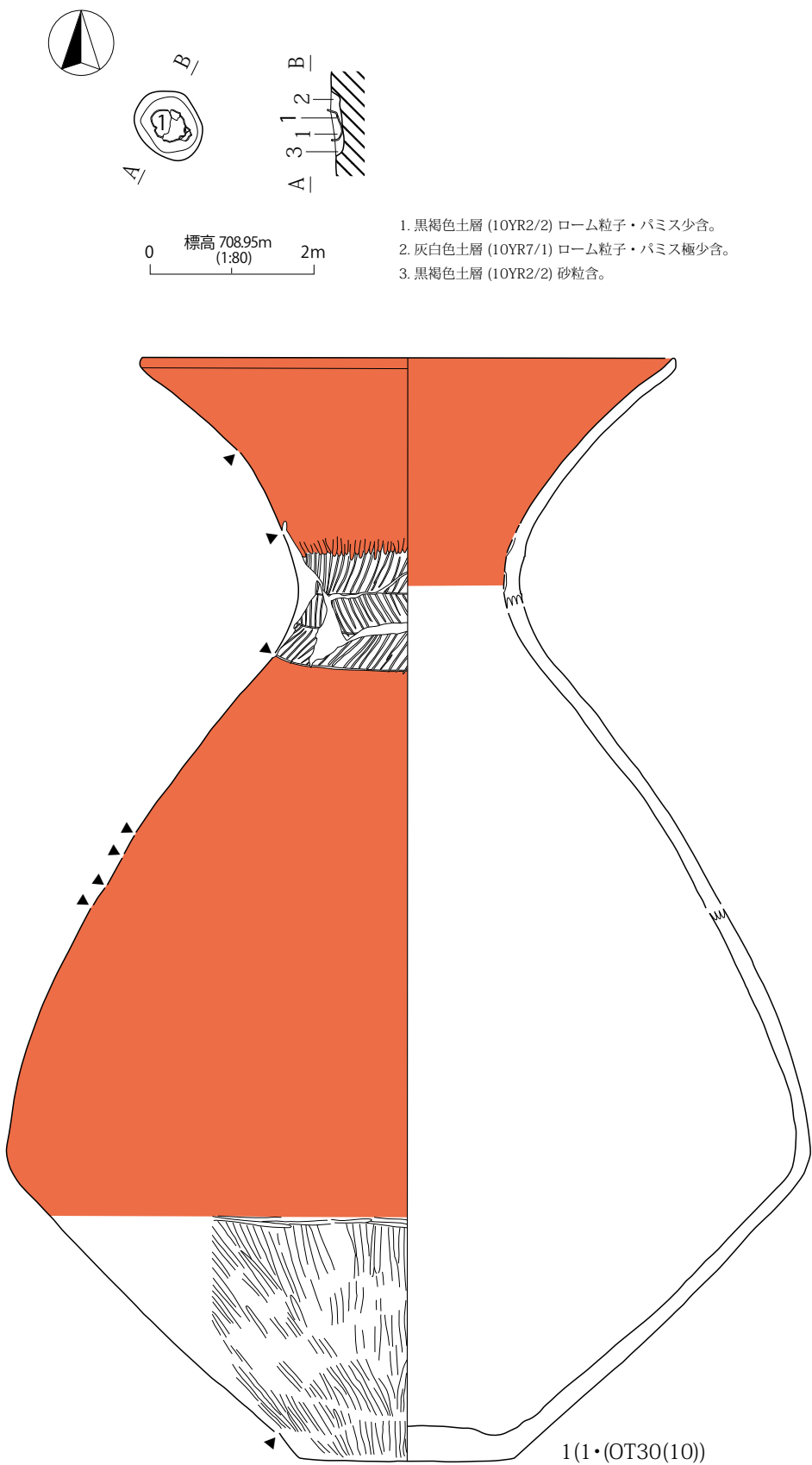
H342



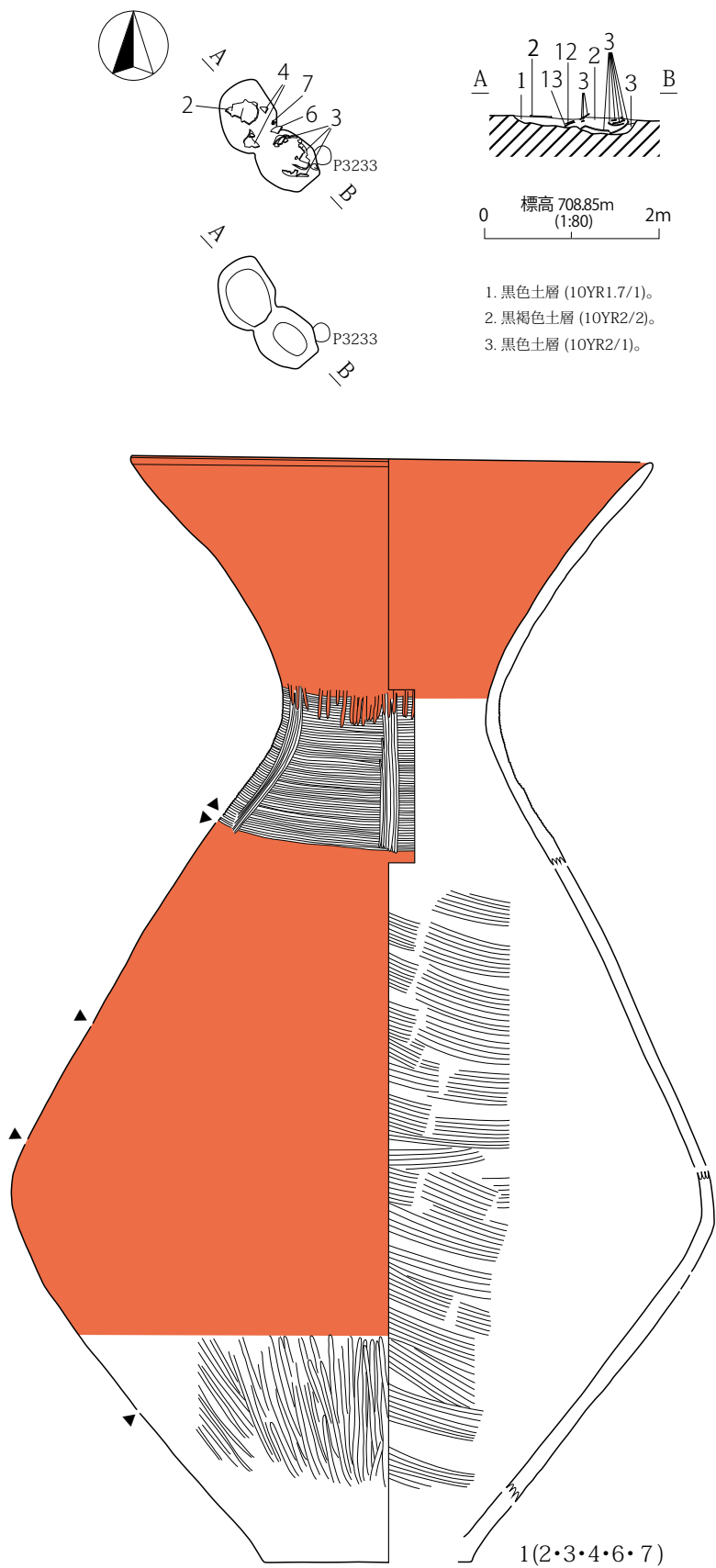
0 標高 708.40m (1:80) 2m

1. 黒褐色土層 (10YR3/2) 10YR7/4ローム少含。
2. にぶい黄褐色土層 (10YR5/3) 10YR7/4ローム多含。

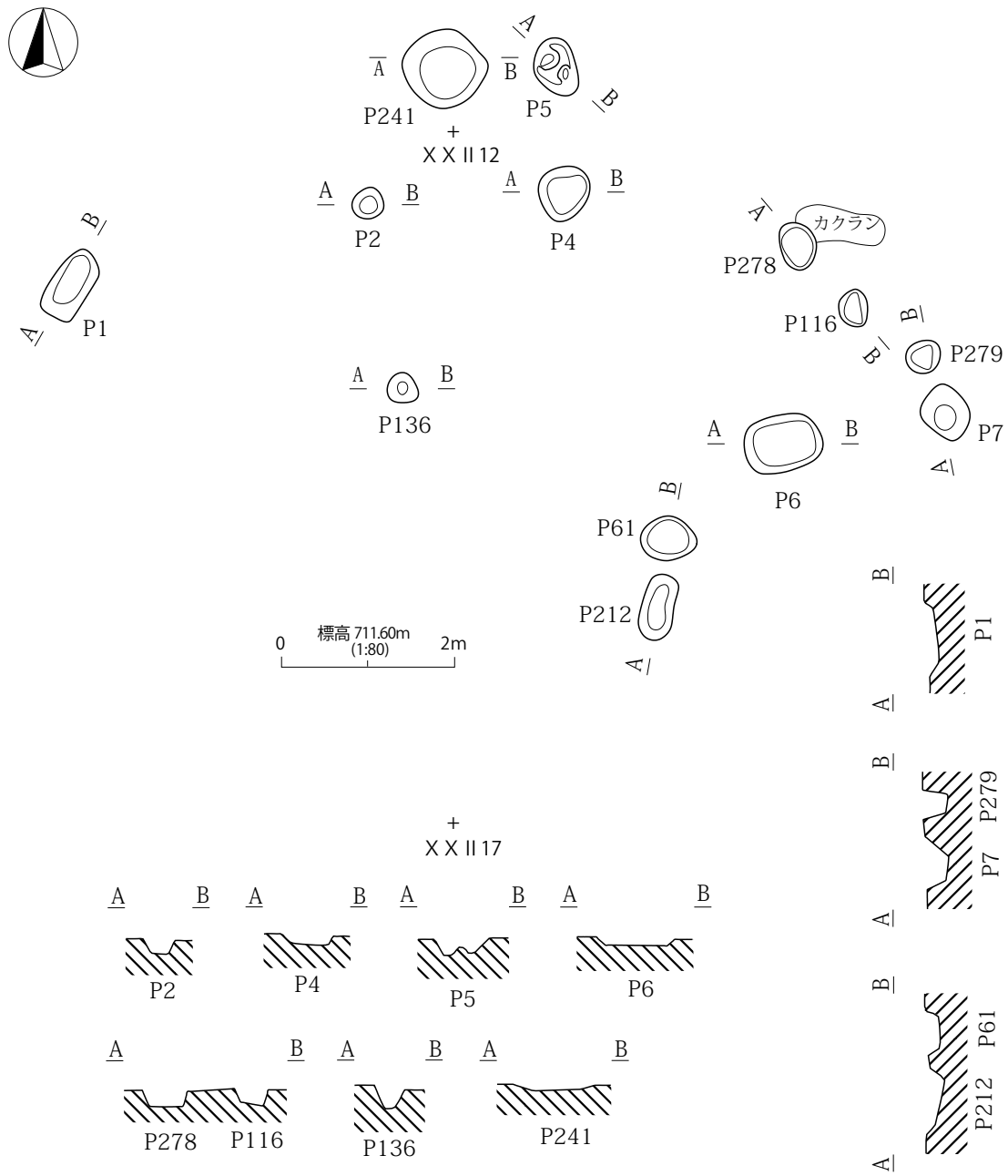
OT34号周溝墓



第 821 図 K3 号土器棺墓



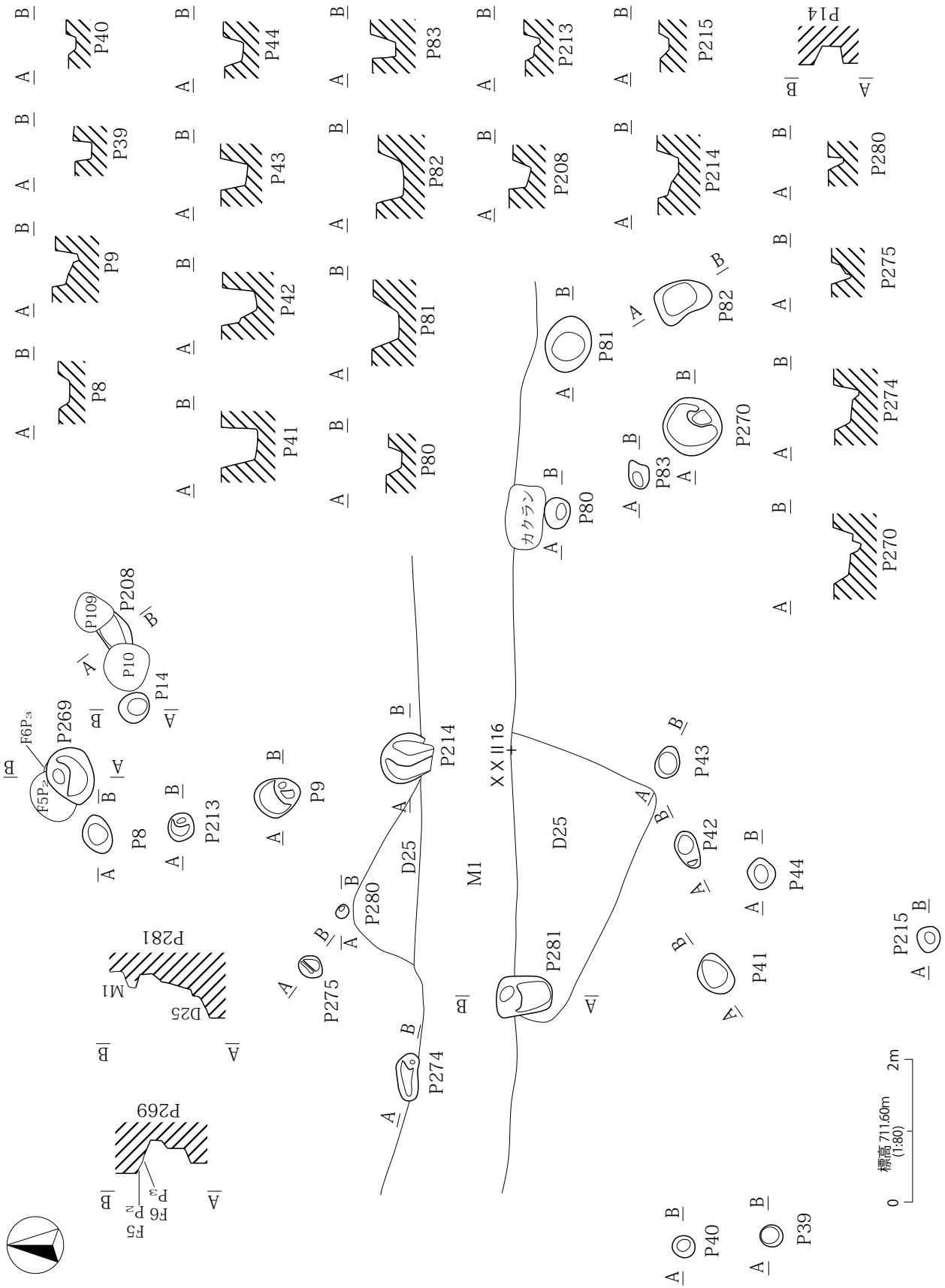
第 822 圖 K4 号土器棺墓



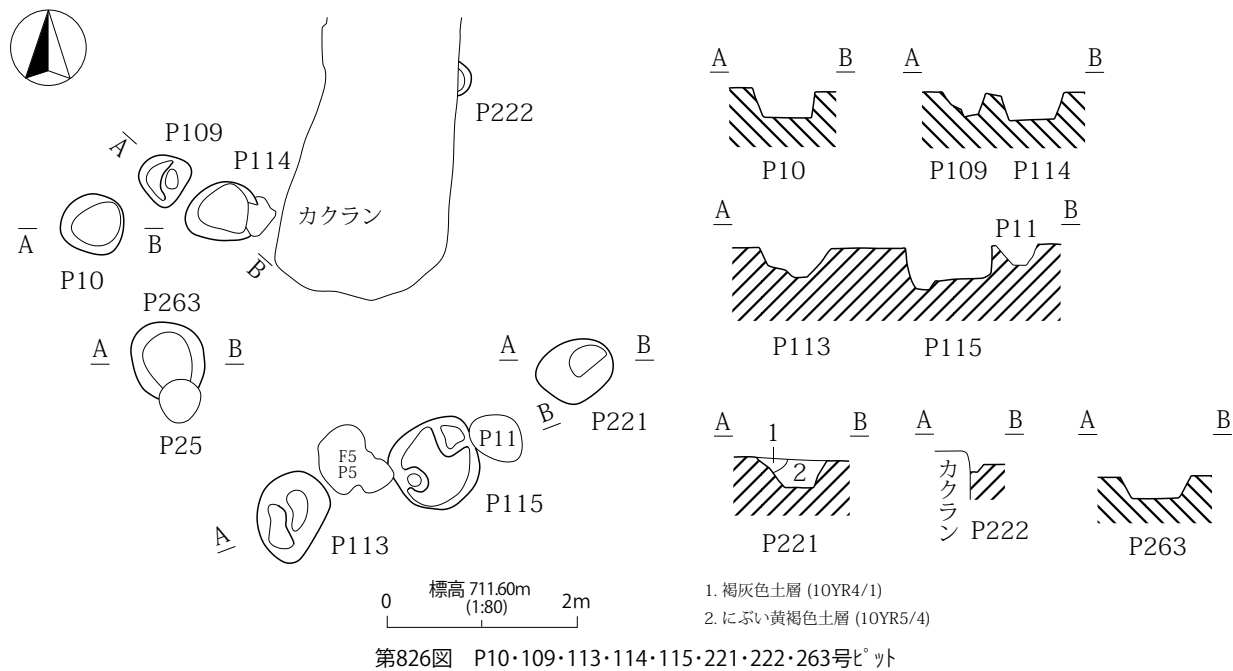
第 823 図 P1・2・4～7・61・116・136・212・241・278・279号ピット



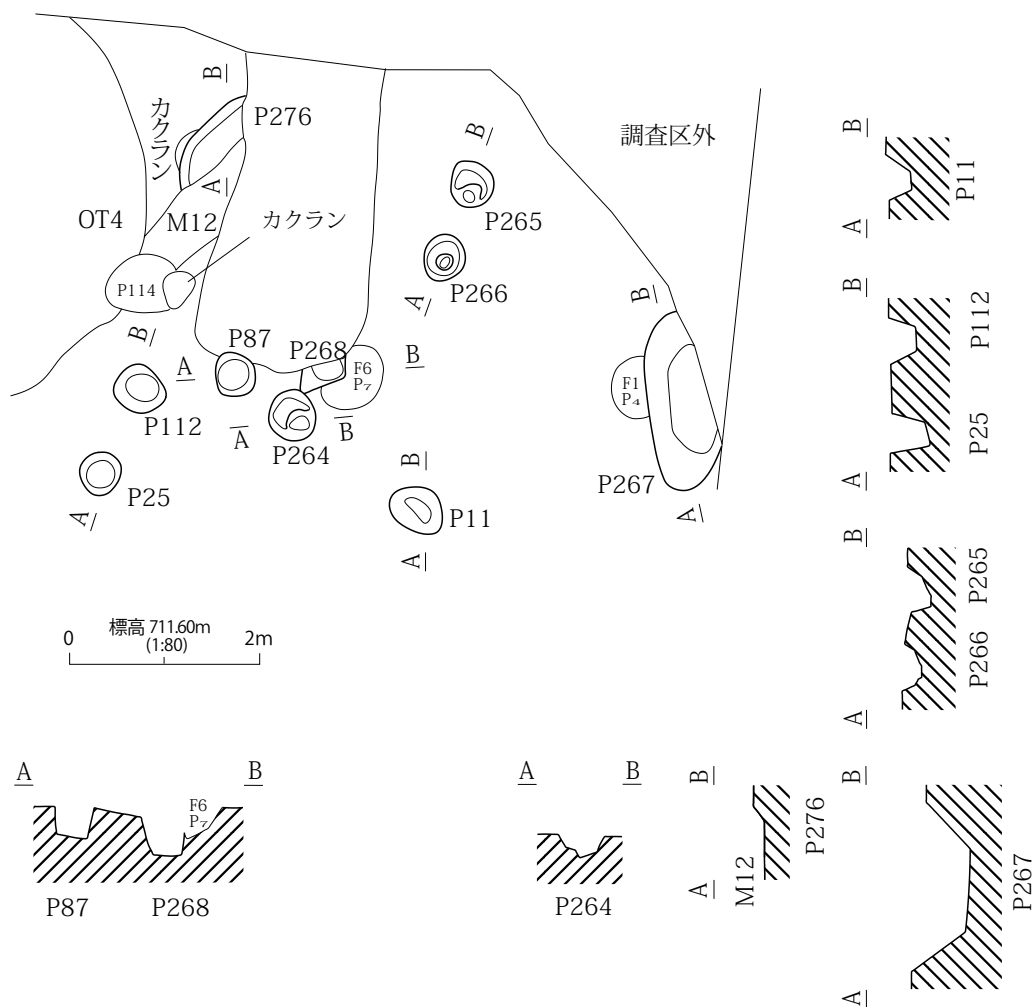




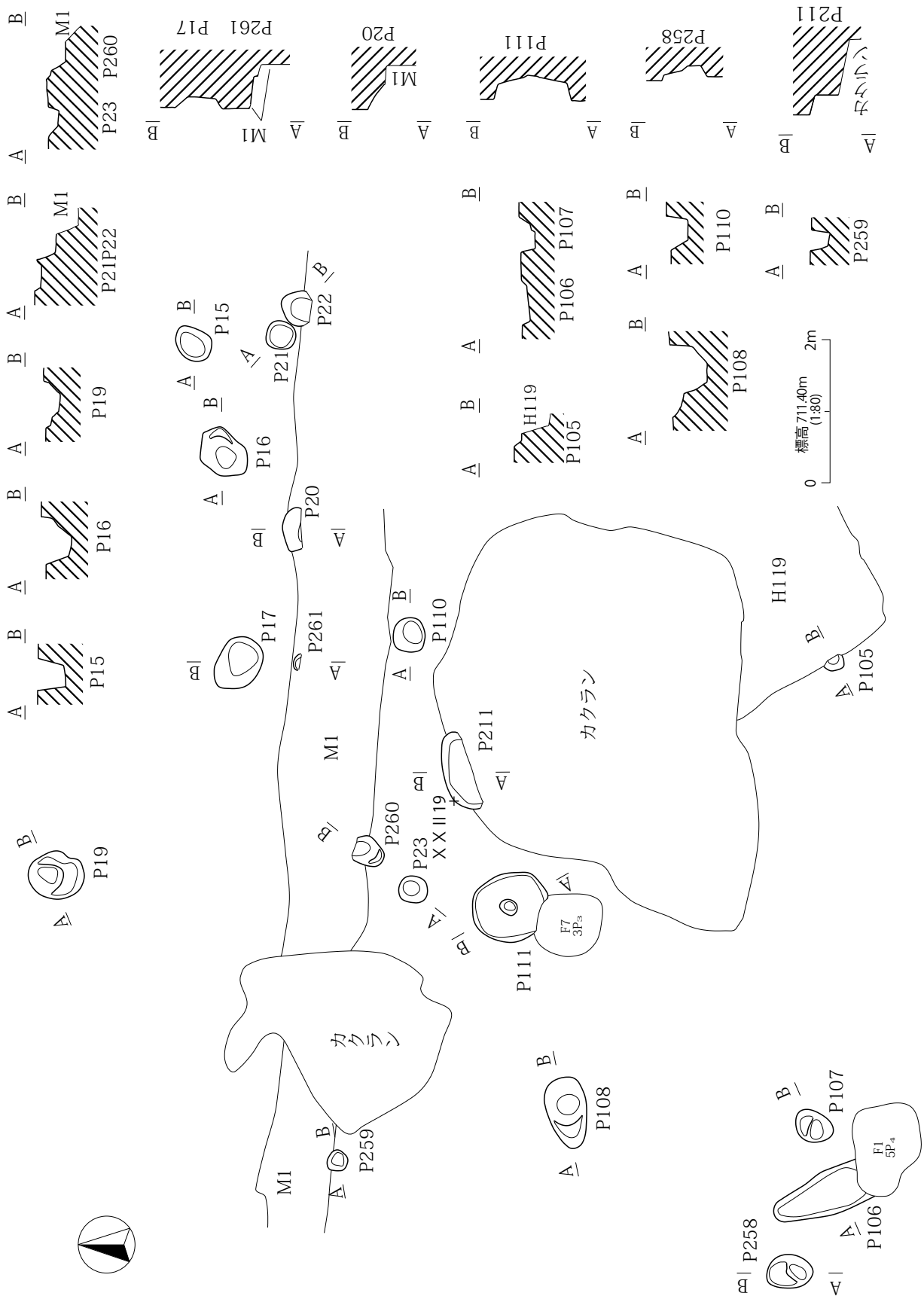
第825図 P8・9・14・39~44・80~83・208・213~215・269・270・274・275・280・281号ピット



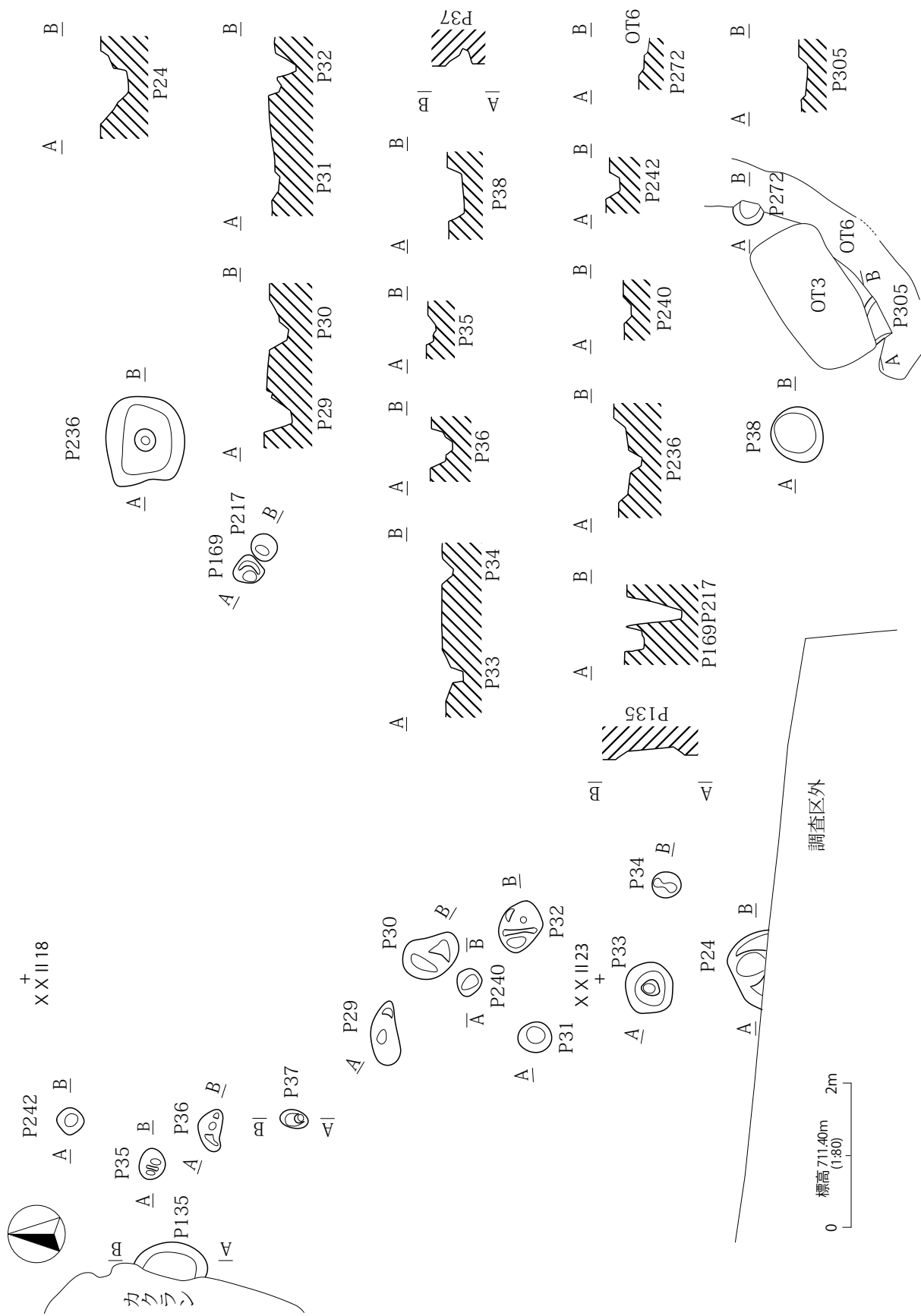
XX II 11 +



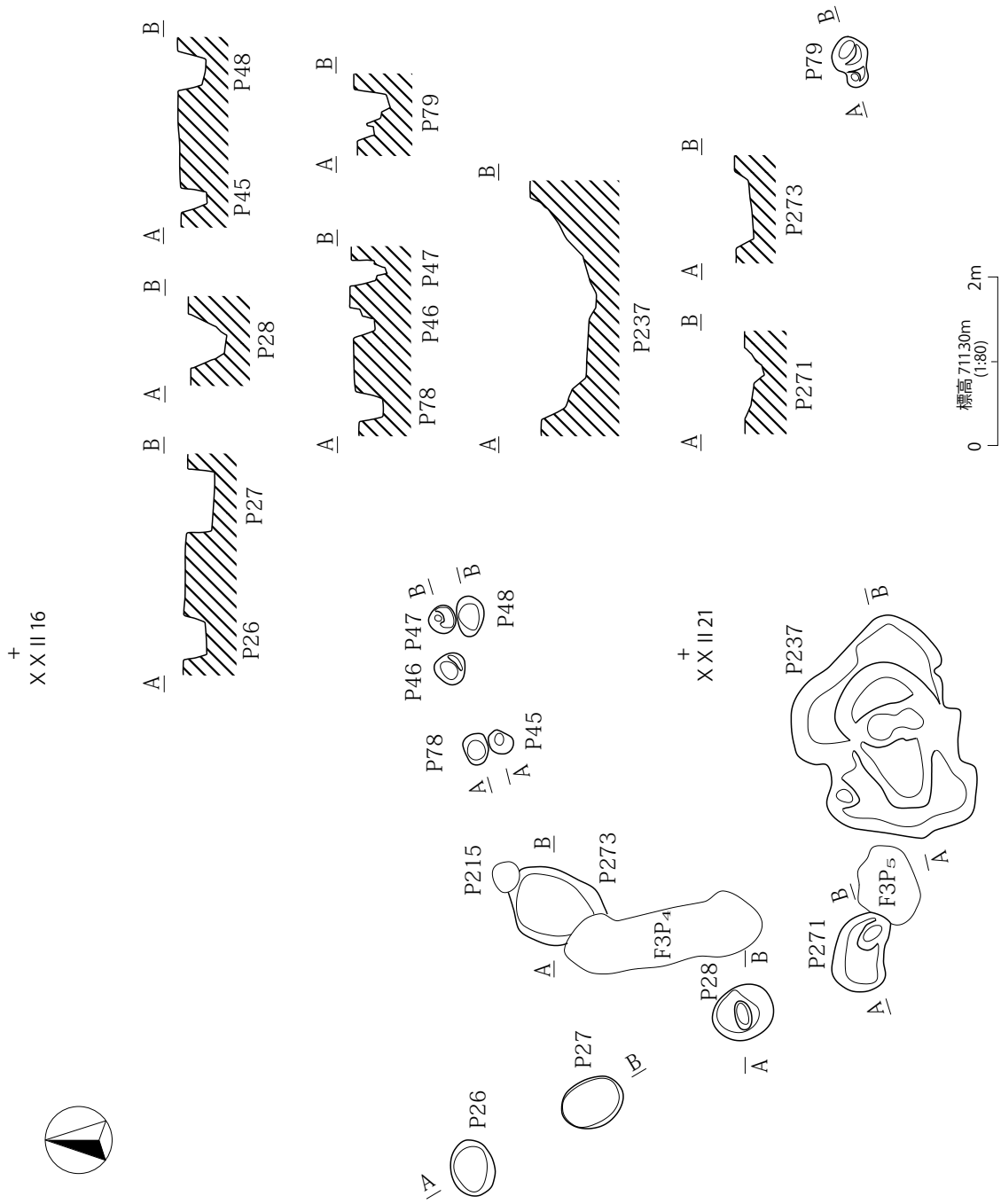
XX II 16 +



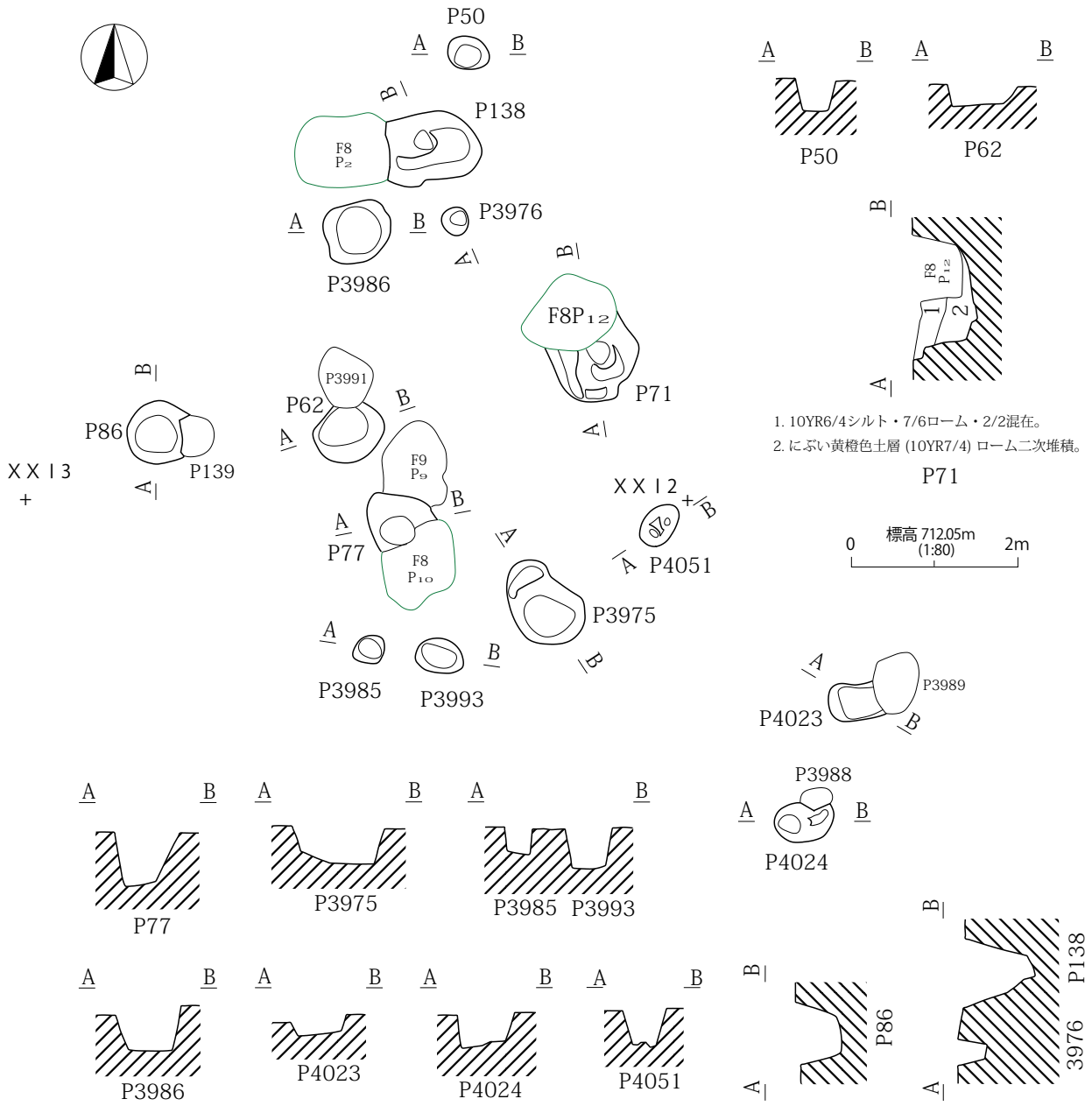
第828図 P15・16・17・19・20・21・22・23・105・106・107・108・110・111・211・258・259・260・261号ピット




第 829 図 P24・29・30・31・32・33・34・35・36・37・38・135・169・217・236・240・242・272・305 号ビット



第 830 図 P26・27・28・45・46・47・48・78・79・237・271・273 号ピット



第831図 P50・62・71・77・86・138・3975・3976・3985・3986・3991・3993・4023・4024・4051号ピット



第832図 P67・P89・91・99・100・155・156・188・3974・3977～3984・3987・3991・3992・3994・3995・4025・4047～4049・4055号ピット

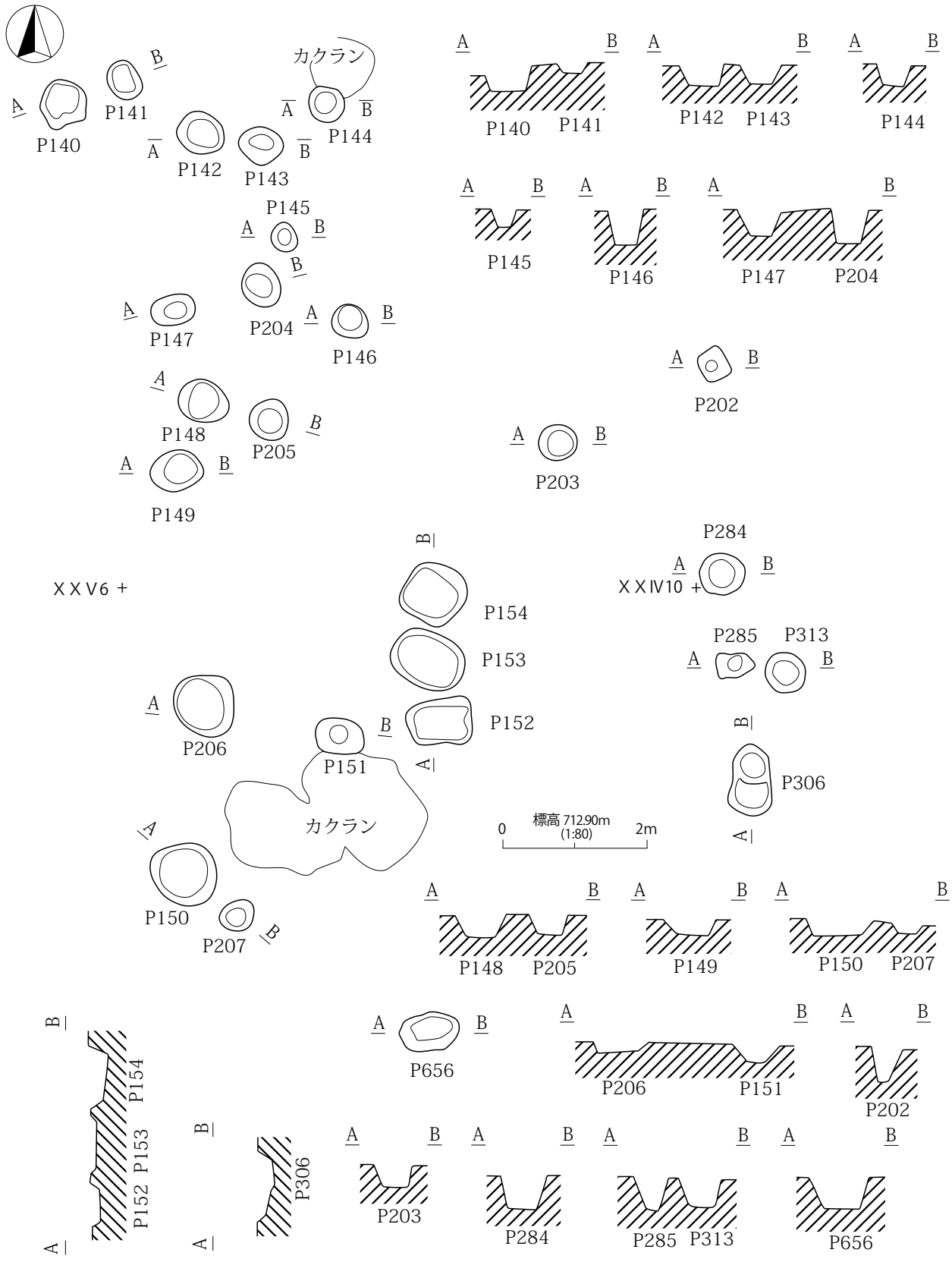
- 1. 灰黄褐色土層 (10YR4/2)。
- 2. 黒褐色土層 (10YR3/1)ロームブロック多含。
- 3. 暗褐色土層 (10YR3/4)。

- 1. 灰黄褐色土層 (10YR4/2) ローム粒子・ハミス含。
- 2. 黒褐色土層 (10YR2/3) 地山の黒色土粒子多含。
- 3. 暗褐色土層 (10YR3/4) 柱礎。

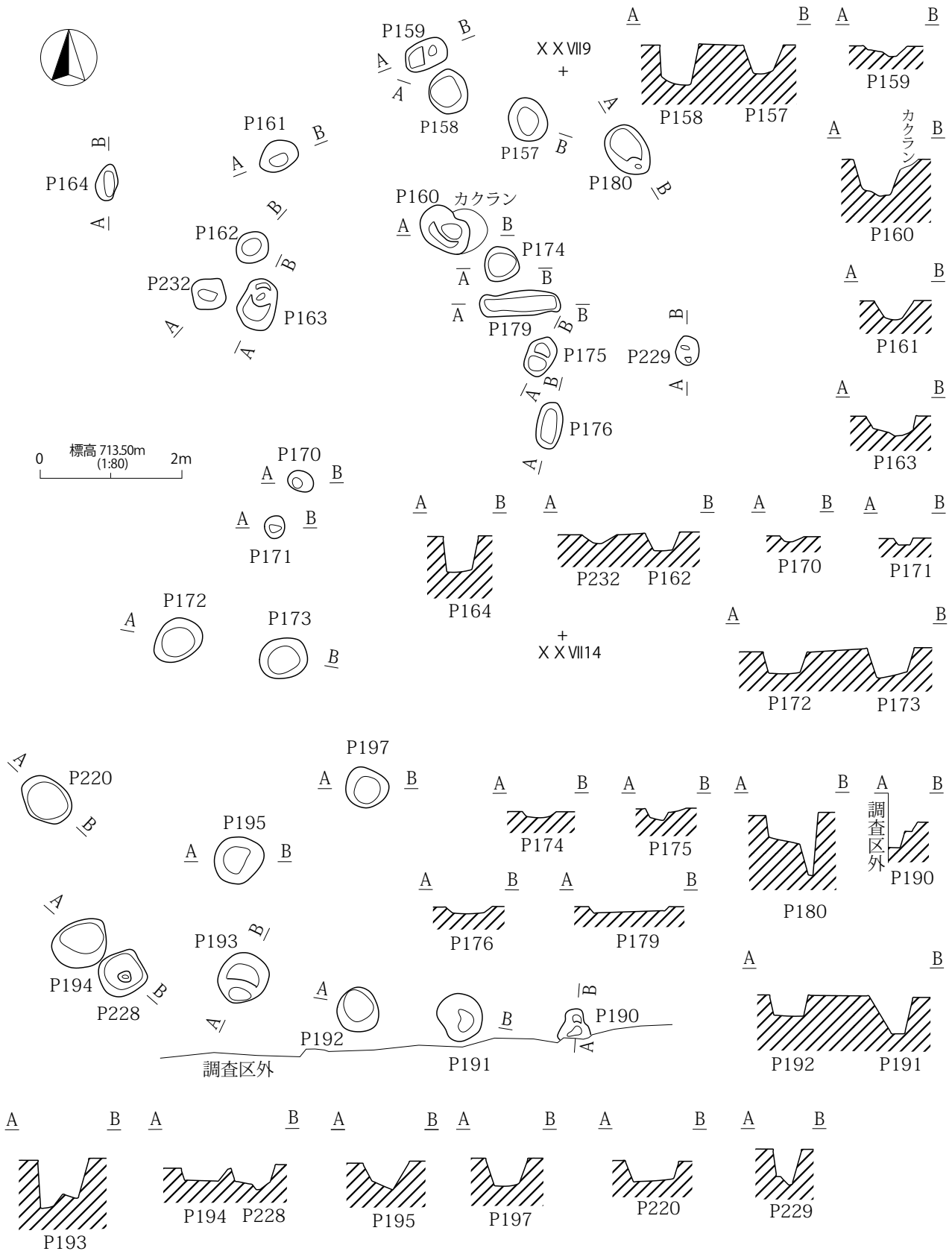
- 1. 黒褐色土層 (10YR3/1)。
- 2. 黒褐色土層 (10YR3/1) ロームブロック多含。

- 1. 灰黄褐色土層 (10YR4/2)。
- 2. 黒褐色土層 (10YR3/1)ロームブロック多含。
- 3. 暗褐色土層 (10YR3/4)。

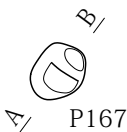




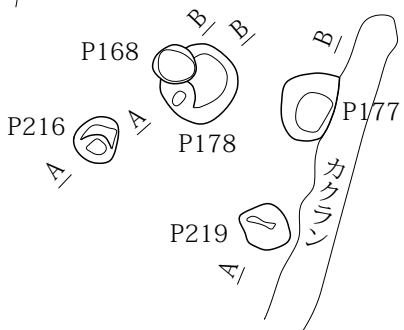
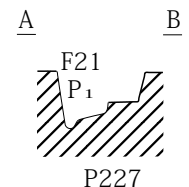
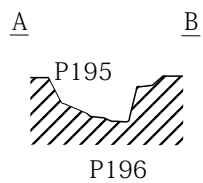
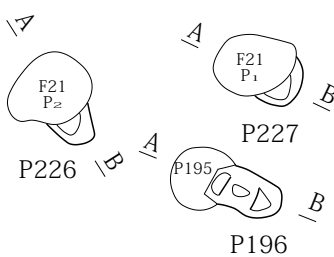
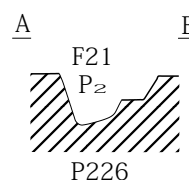
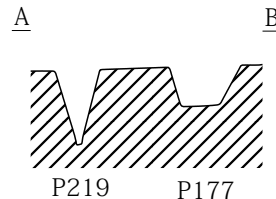
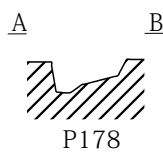
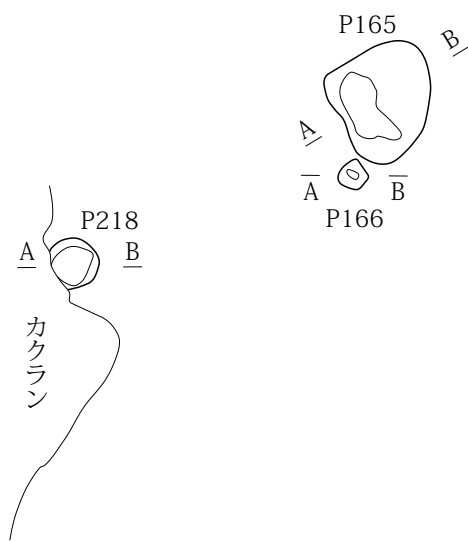
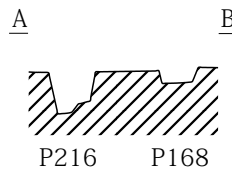
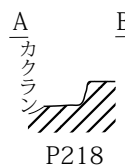
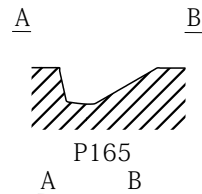
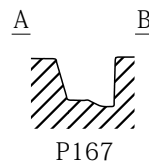
第 833 図 P140 ~ 154・202 ~ 207・284・285・306・313・656 号ピット



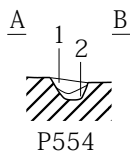
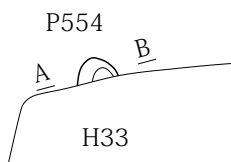
第 834 図 P157～164・170～176・179・180・190～195・197・220・228・229・232 号ピット



XXVII10  
+



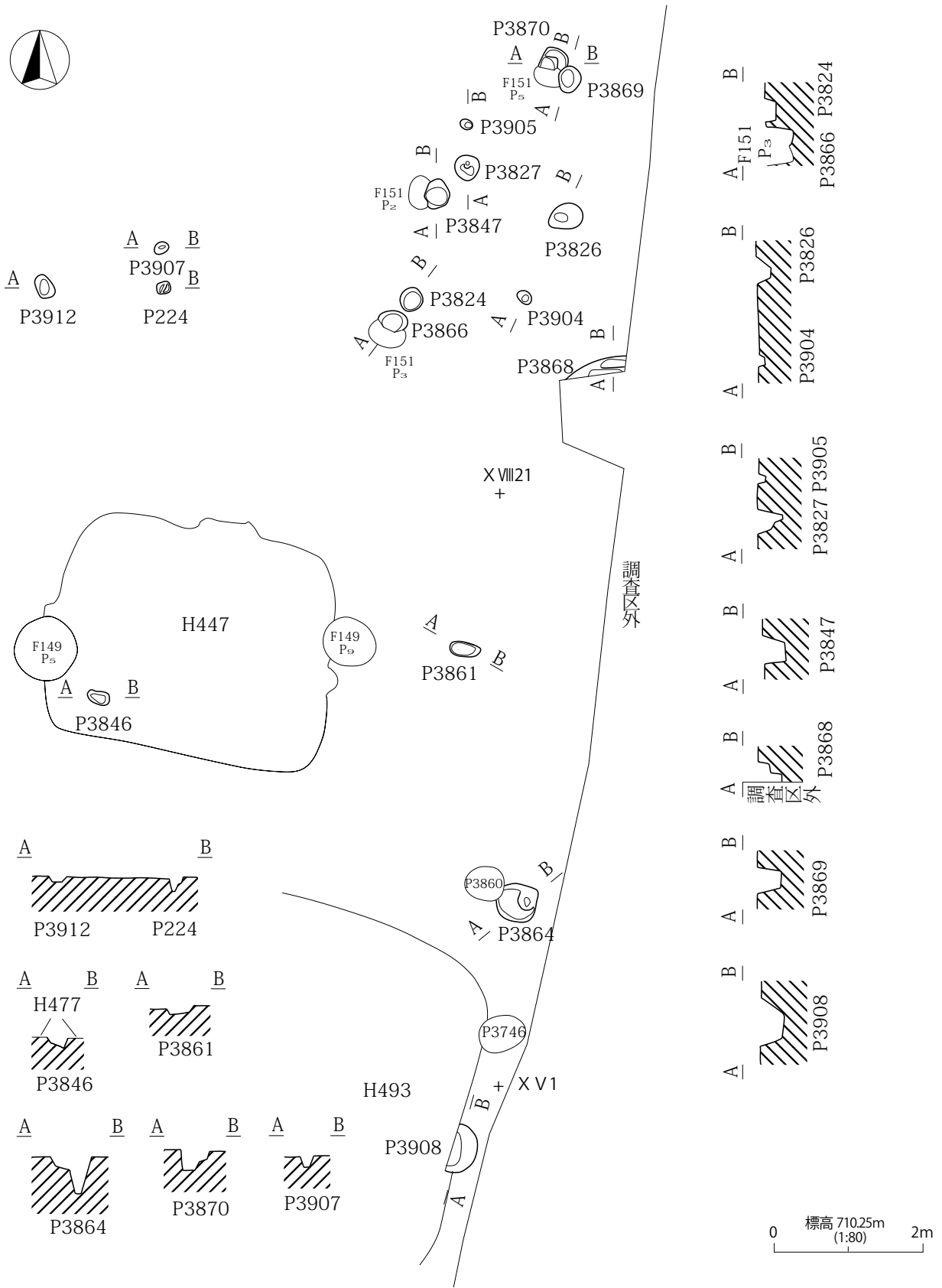
XXVII15  
+



0 標高 713.40m (1.80) 2m

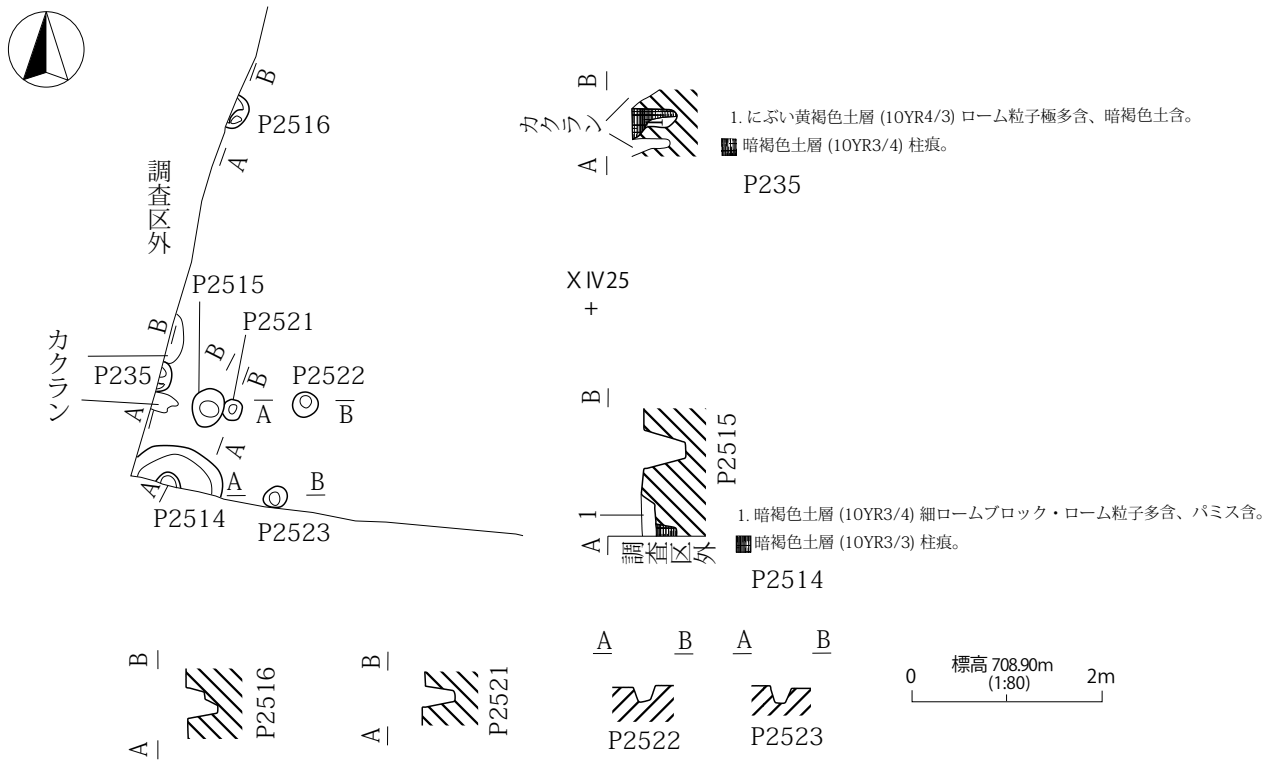
1. 暗褐色土層 (10YR3/3) 地山の10YR4/6細砂多含。
2. 褐色土層 (10YR4/4) 砂主体。

第 835 図 P165 ~ 167・177・178・196・216・218・219・226・227・554 号ピット

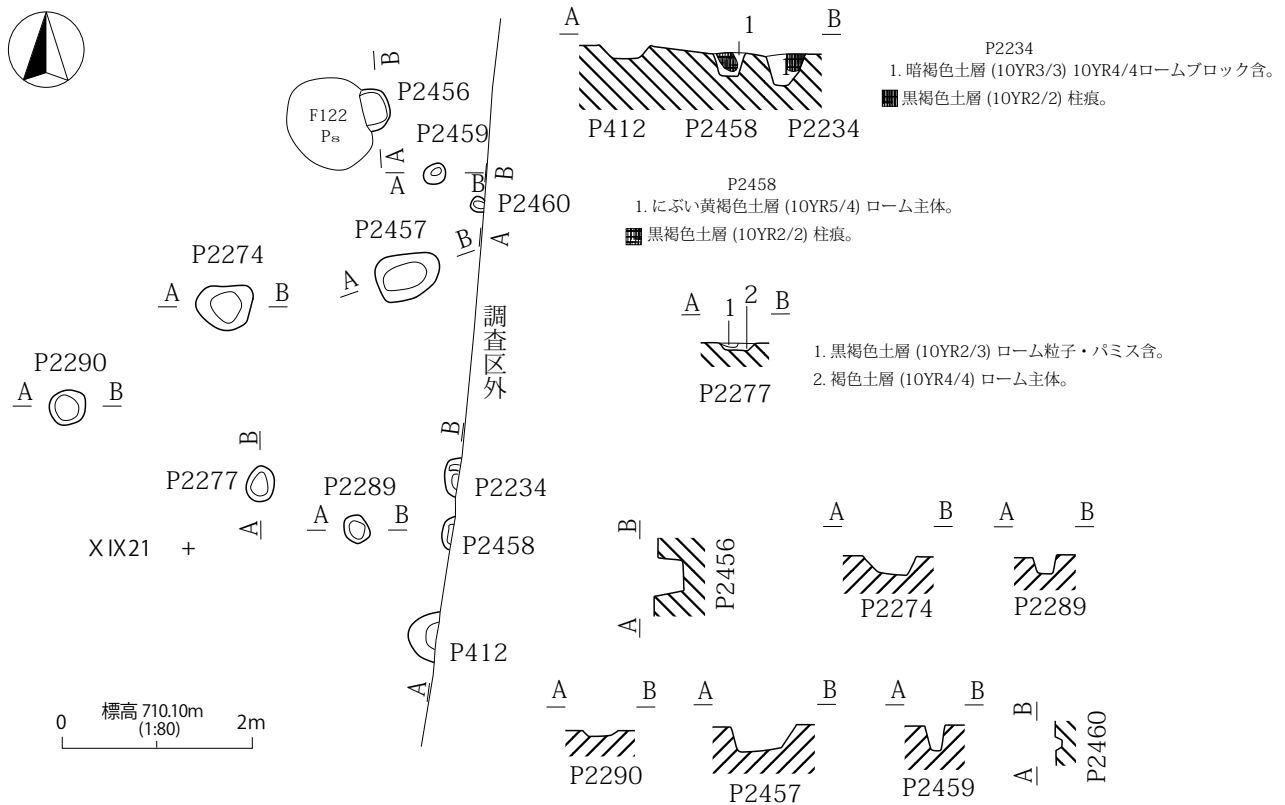


第 836 図 P224・3824・3826・3827・3846・3847・3861・3864・3866・3868 ~ 3870・3904・3905・3907・3908・3912 号ピット

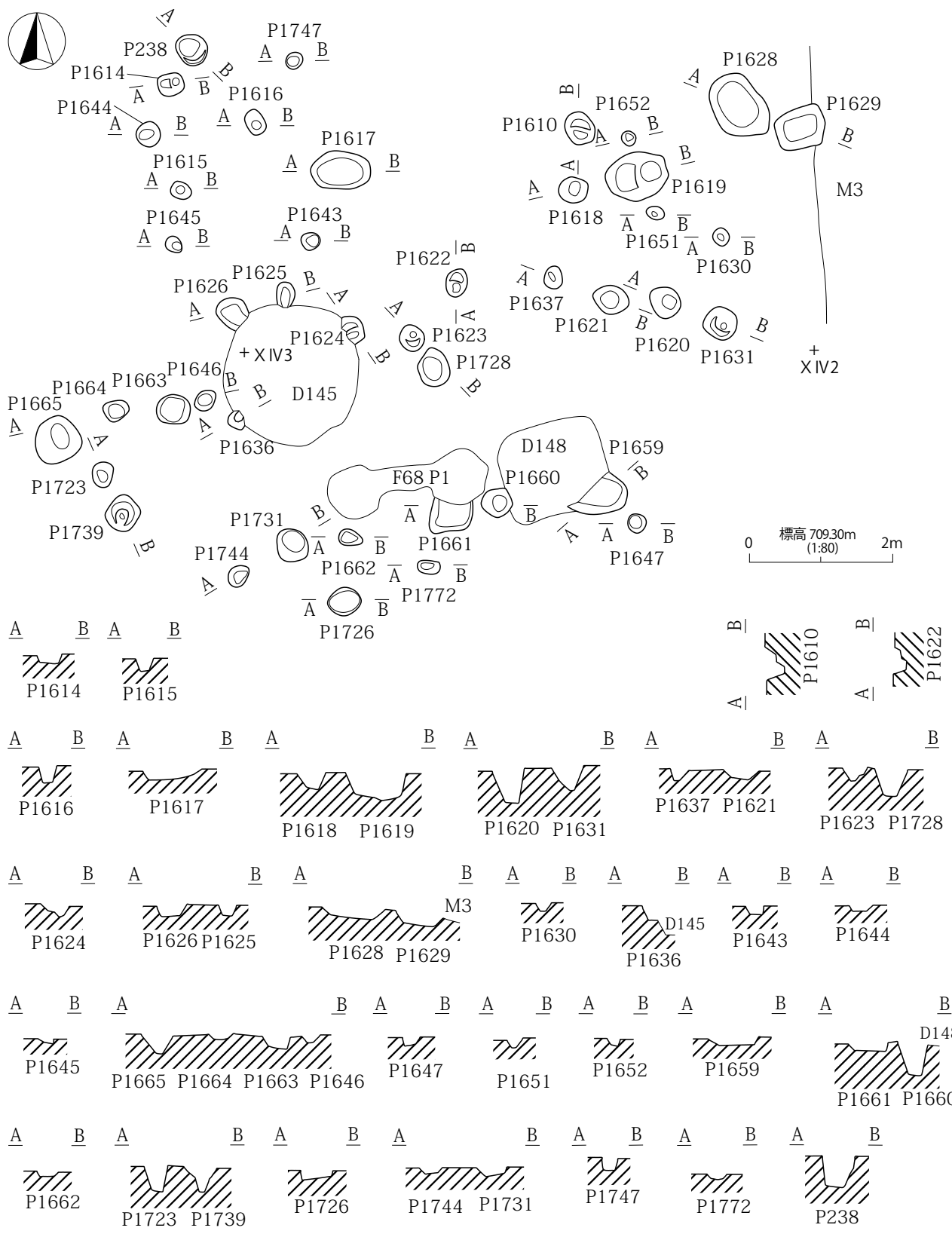




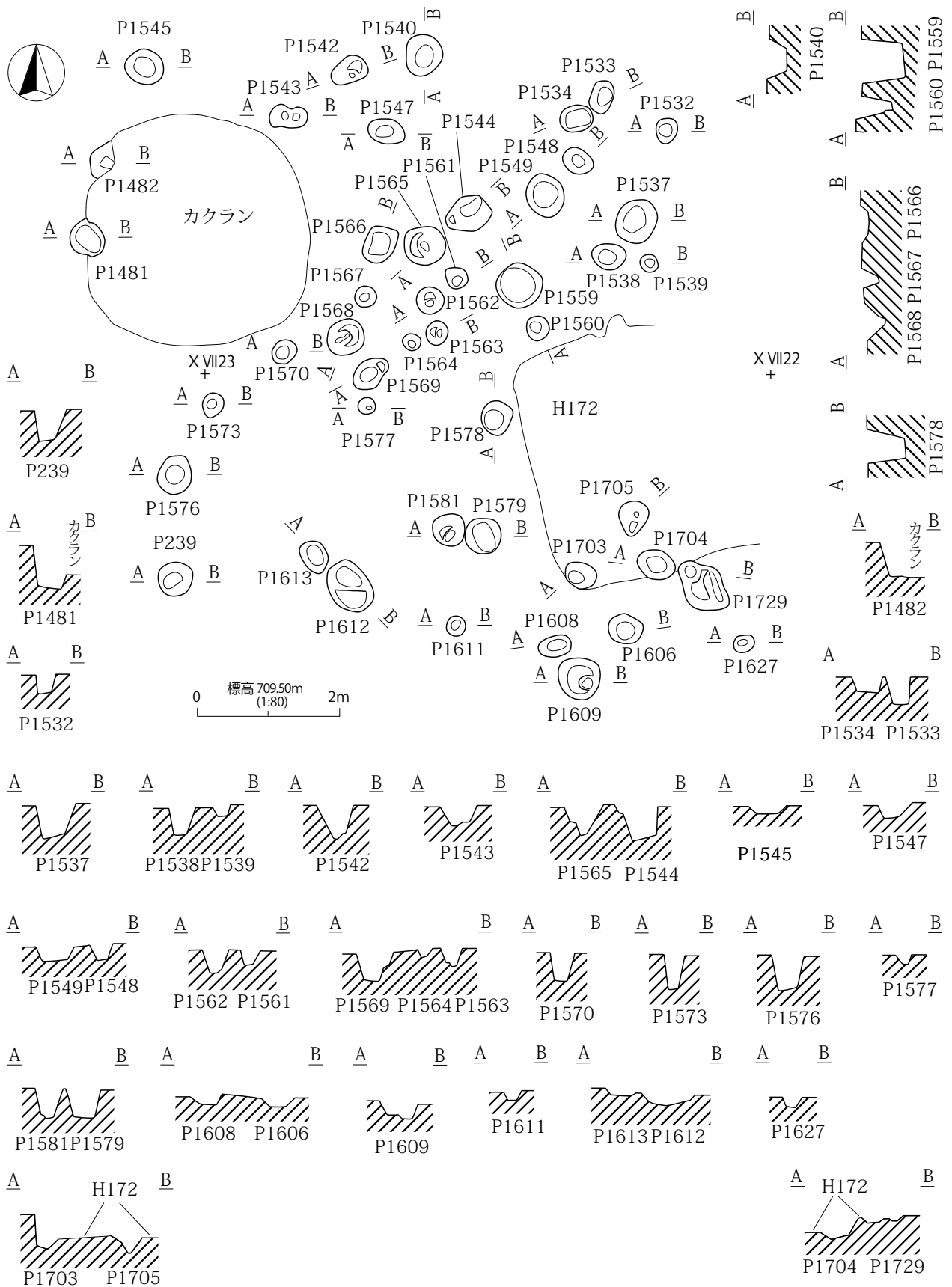
第838図 P235・2514～2516・2521～2523号ピット



第 844 図 P412・2234・2274・2277・2289・2290・2456・2457～2460号ピット

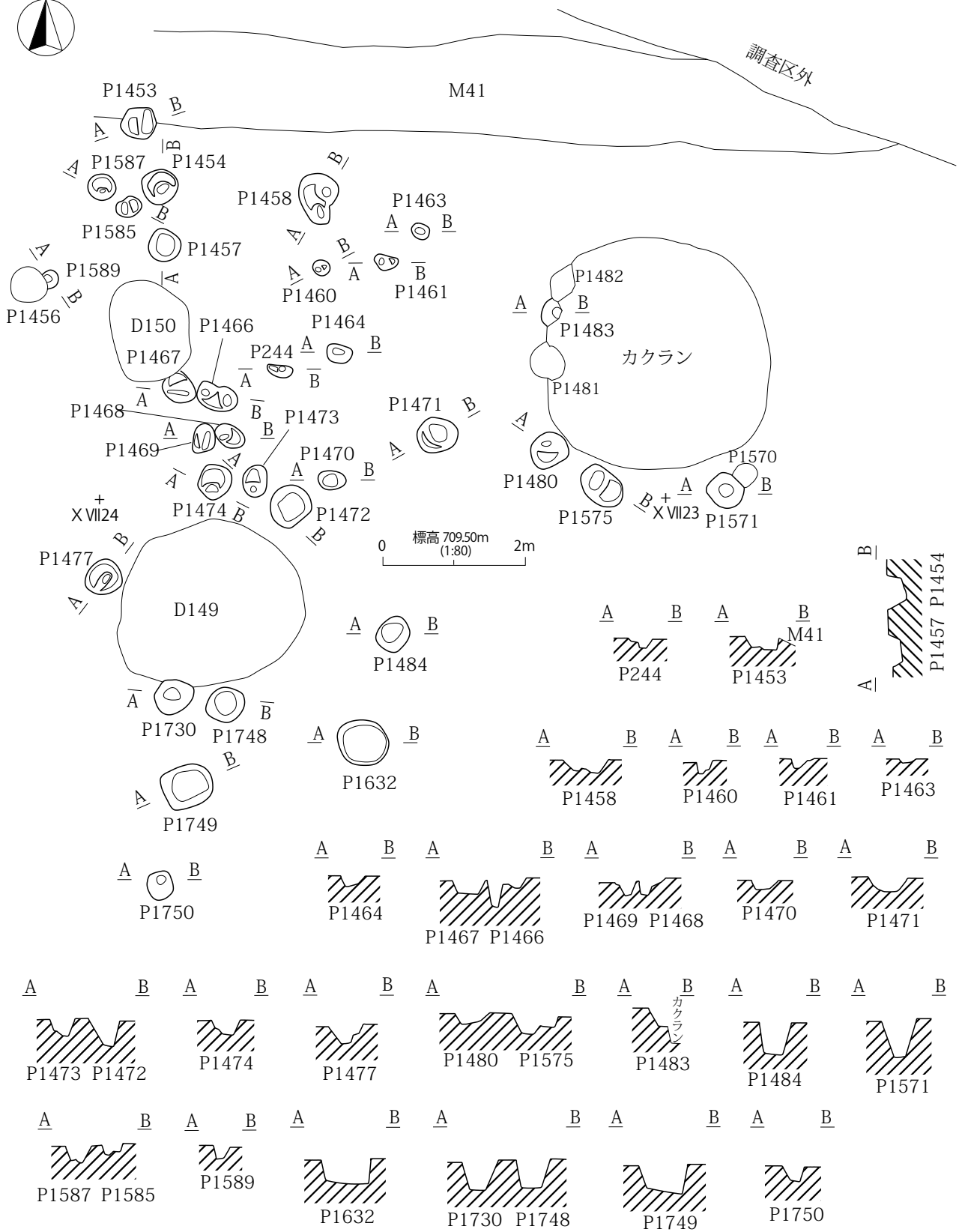


第 839 図 P238・1610・1614～1626・1628～1631・1636・1637・1643～1647・1651・1652・1659～1665・1723・1726・1728・1731・1739・1744・1747・1772 号ピット



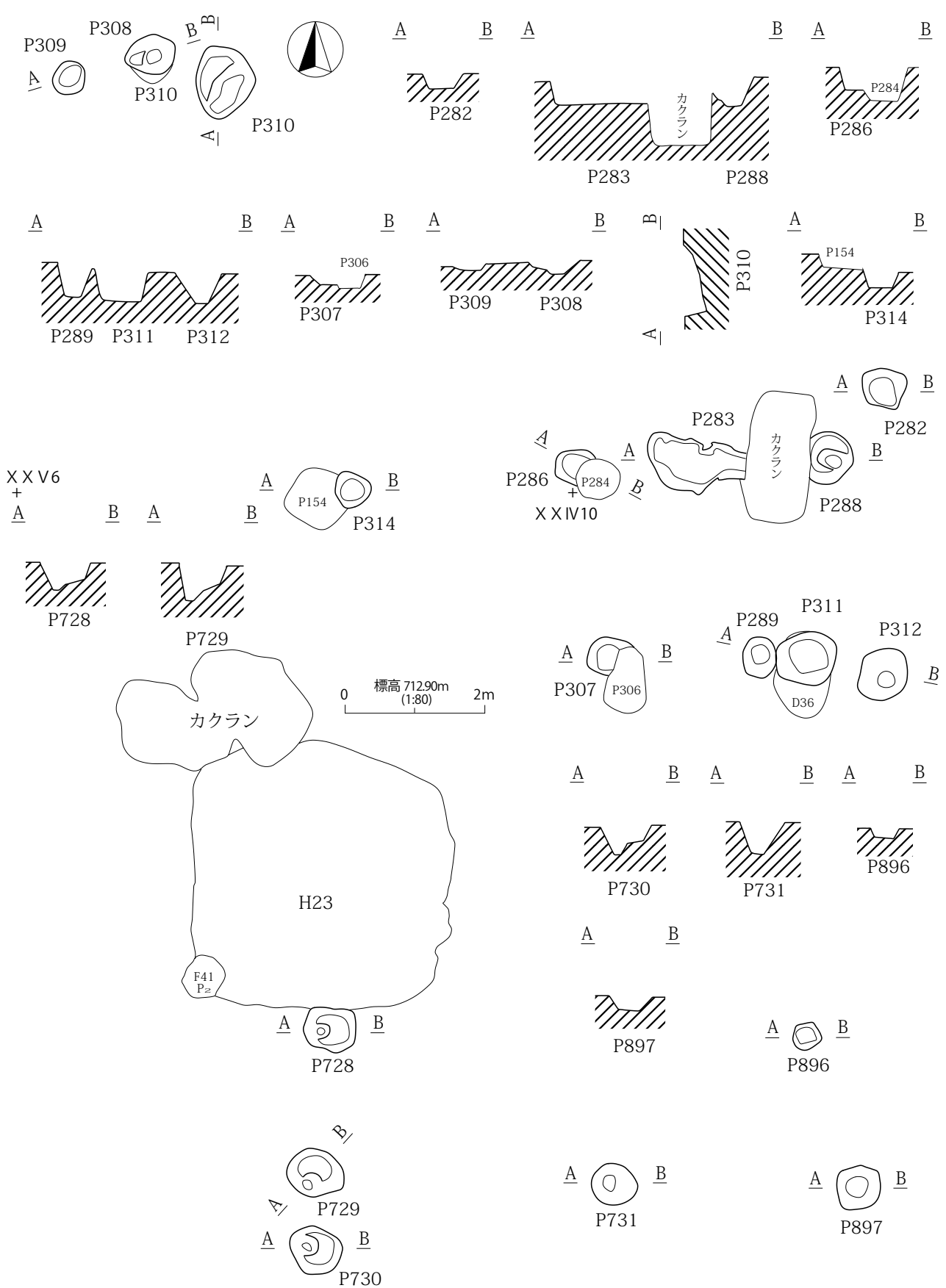
第 840 図 P239・1481・1482・1532 ~ 1534・1537 ~ 1540・1542 ~ 1545・1547 ~ 1549・1559 ~ 1570・1573・1576 ~ 1579・1581・1606  
 ・1608・1609・1611 ~ 1613・1627・1703 ~ 1705・1729・号ピット



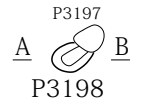
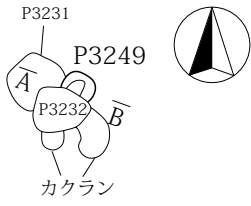


第 841 図 P244・1453・1454・1457・1458・1460・1461・1463・1464・1466～1474・1477・1480・1483・1484・1484・1571・1575・1585・1587・1589・1632・1730・1748～1750 号ピット



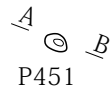
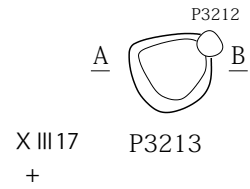
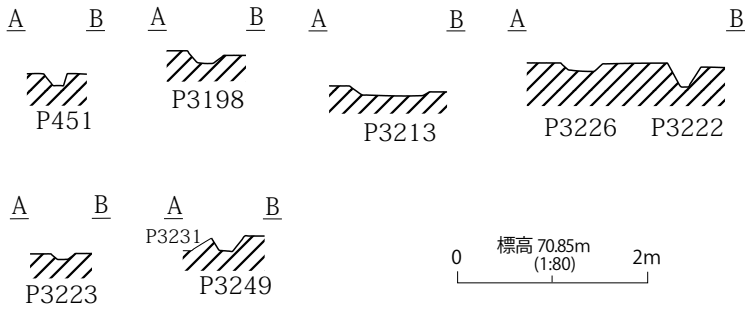
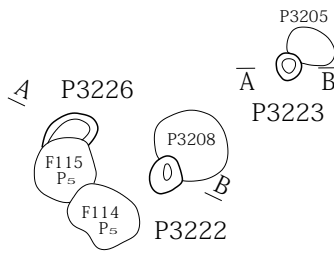


第 843 図 P282・283・286・288・289・307～312・314・728～731・896・897 号ピット

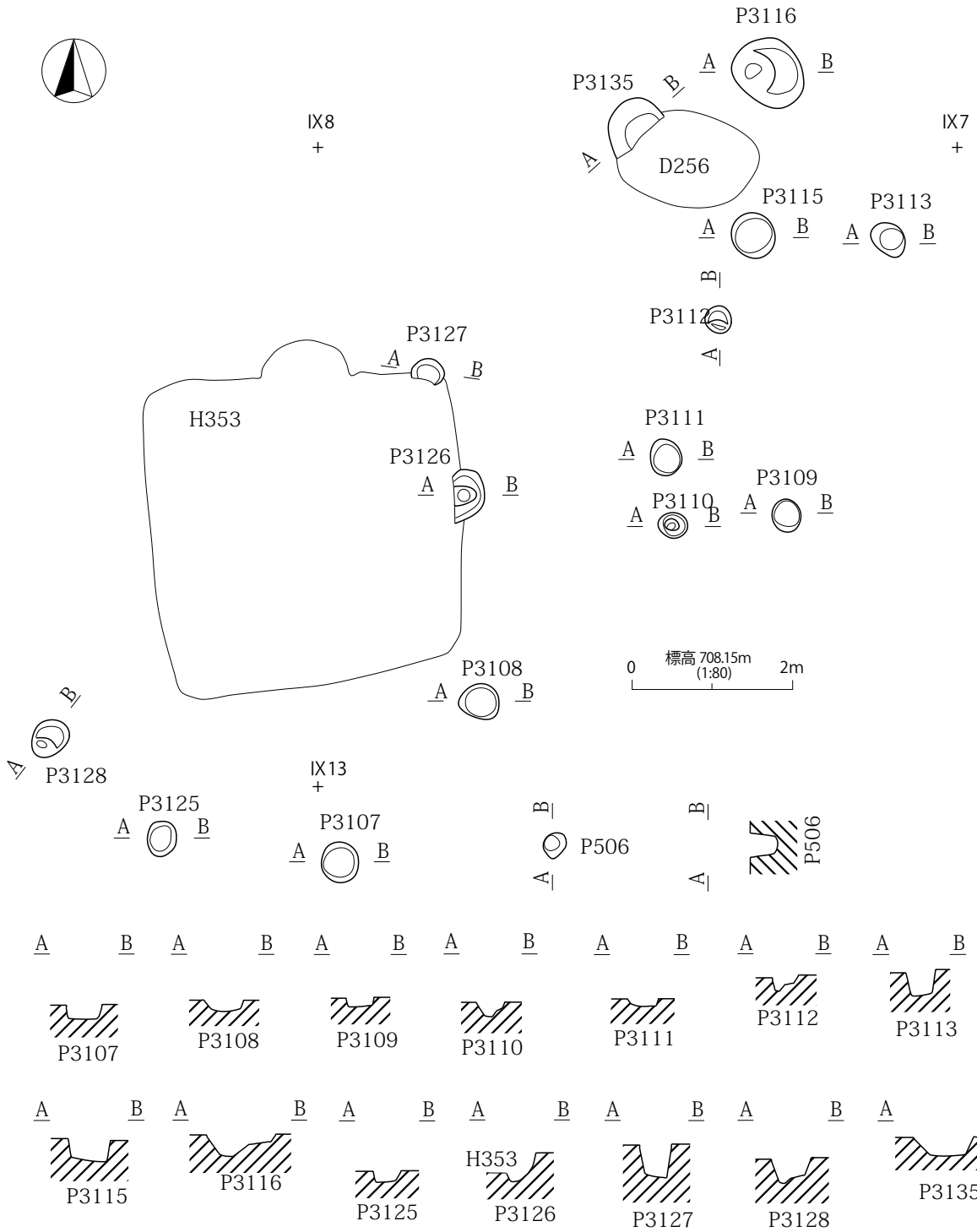


X III 13  
+

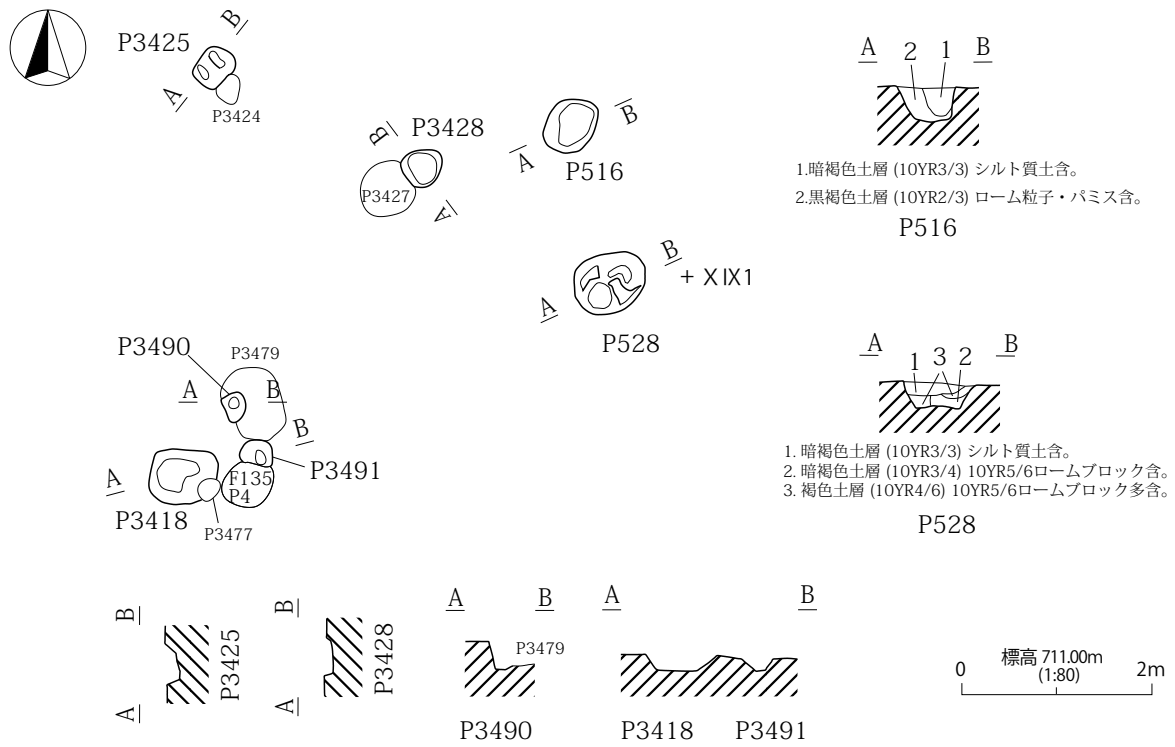
X III 12  
+



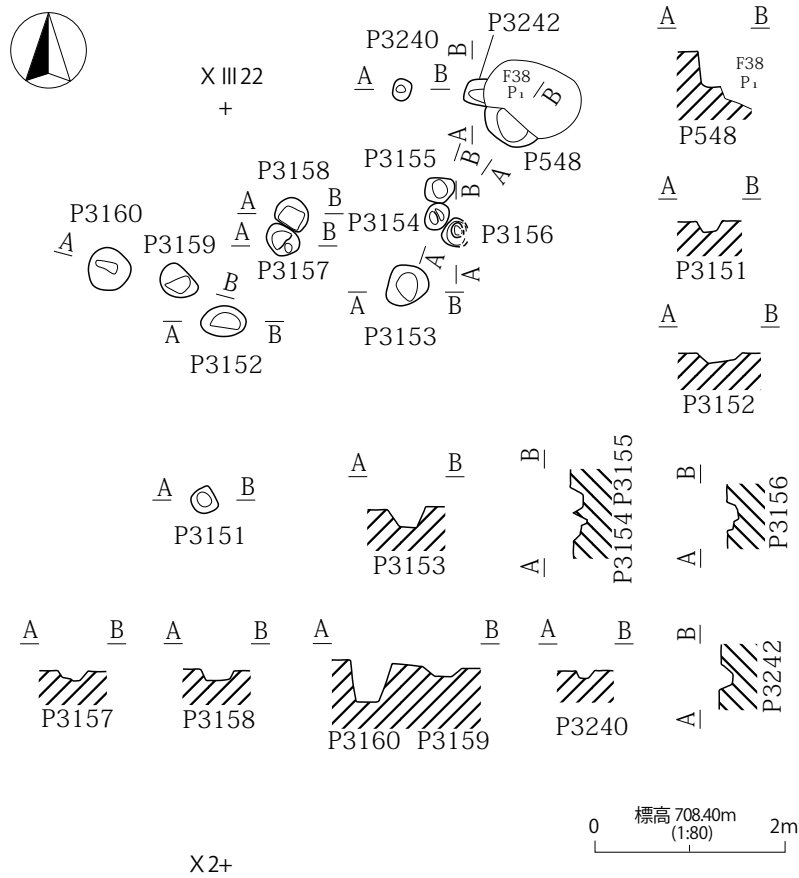
第 845 図 P451・3198・3213・3222・3223・3226・3249 号ピット



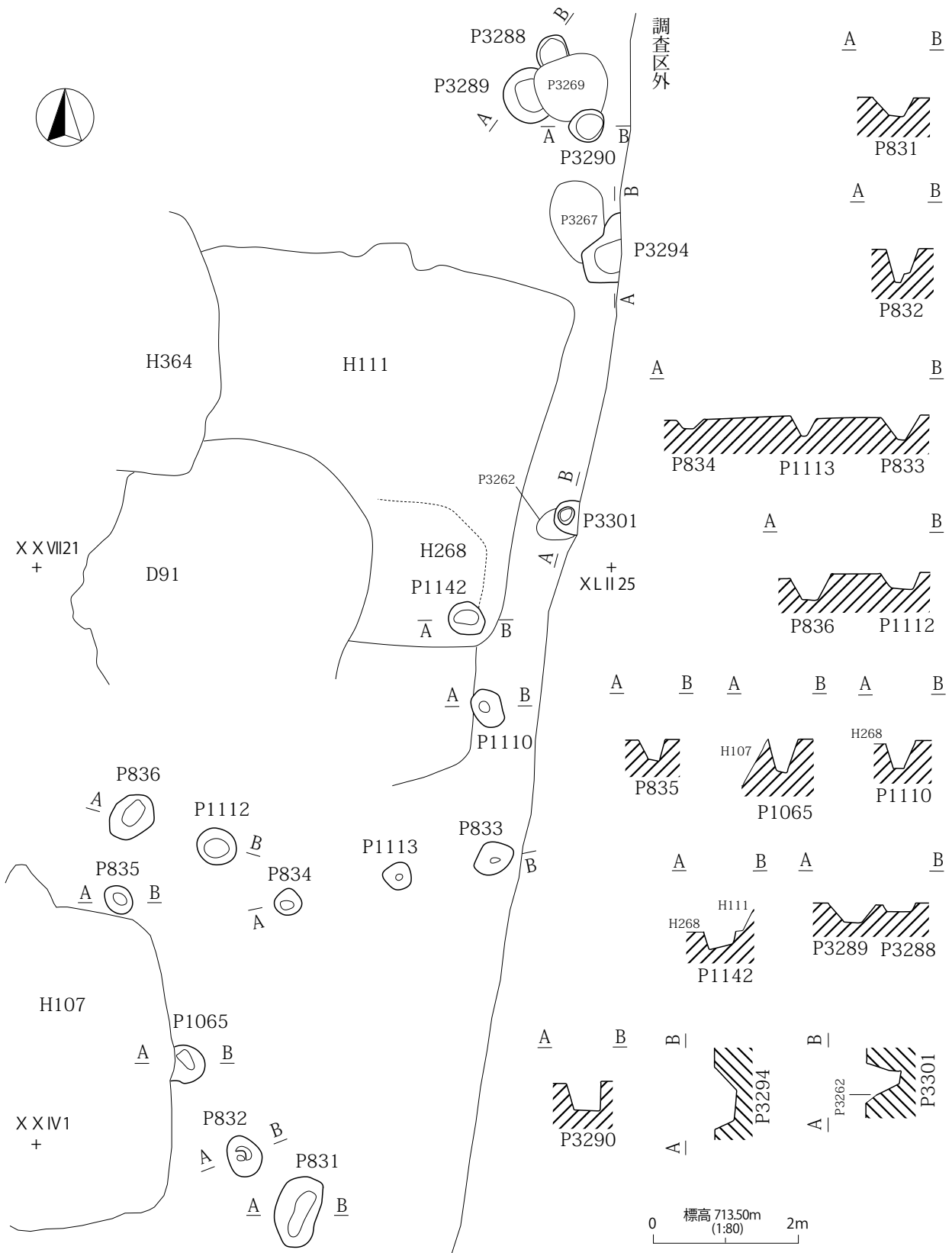
第 846 図 P506・3107～3113・3115・3116・3125～3128・3135 号ピット



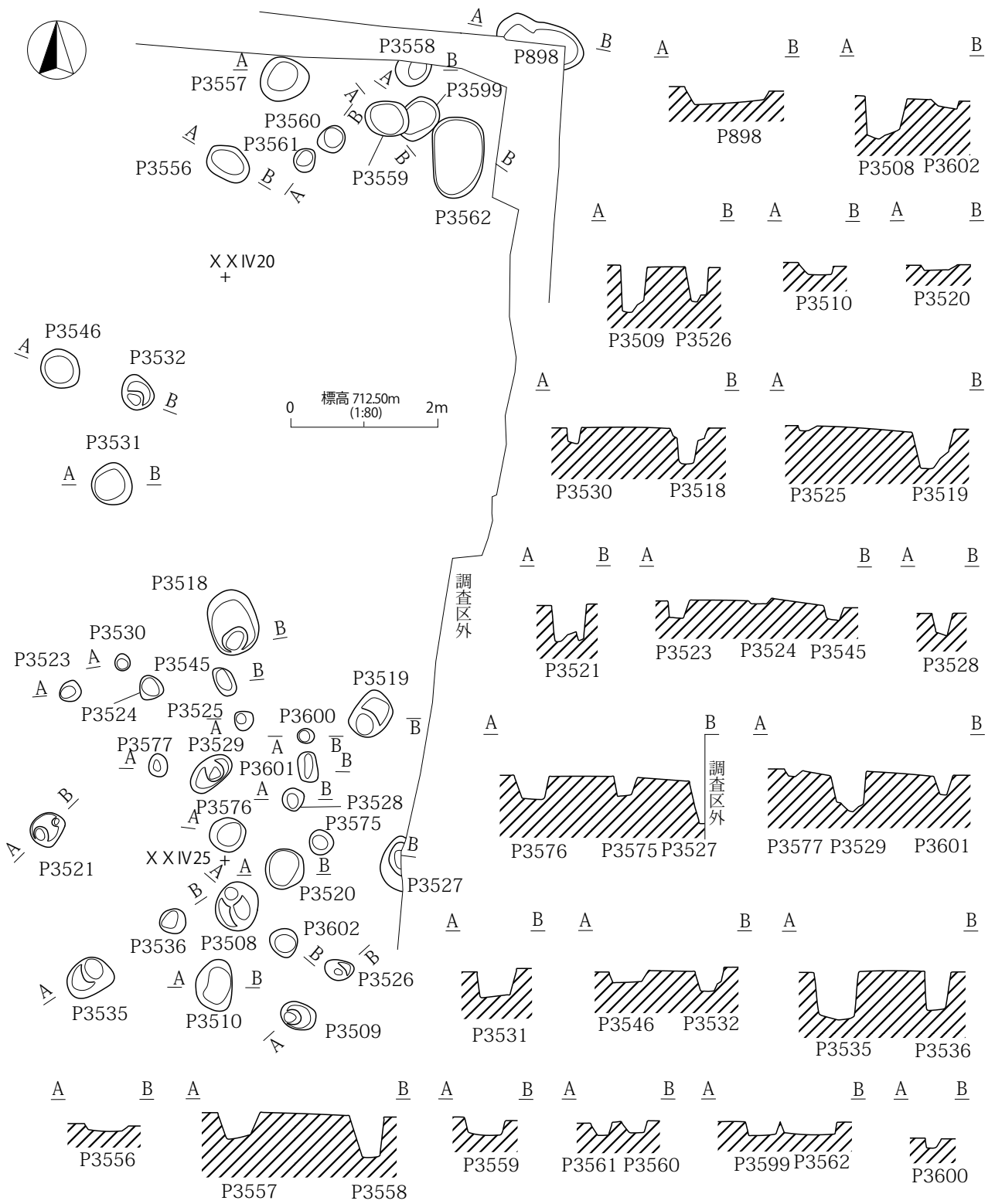
第 847 図 P516・528・3418・3425・3428・3490・3491 号ピット



第848図 P548・3151～3160・3240・3242号ピット

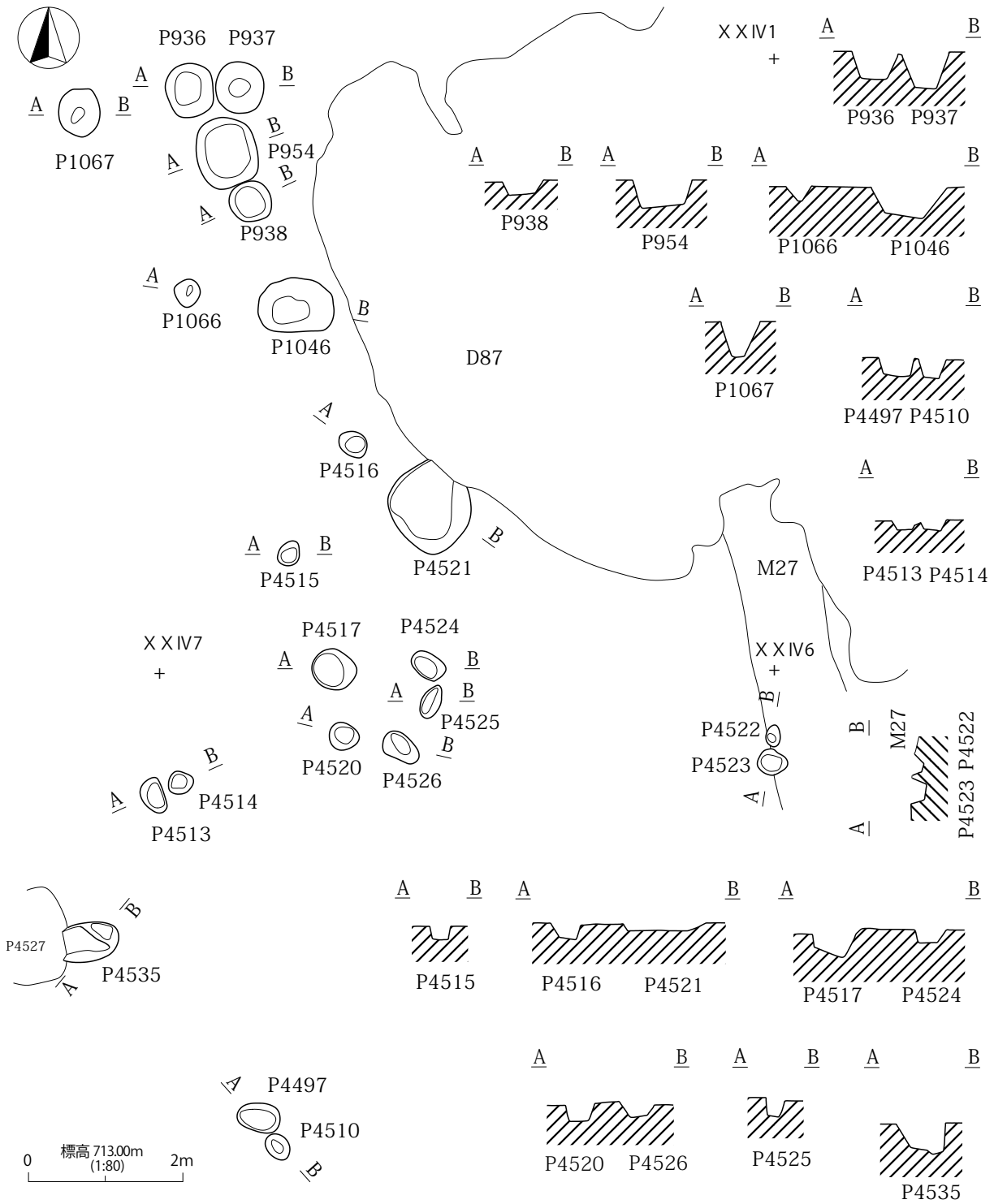


第 849 図 P831 ~ 836・1065・1110・1112・1113・1142・3288 ~ 3290・3294・3301 号ピット

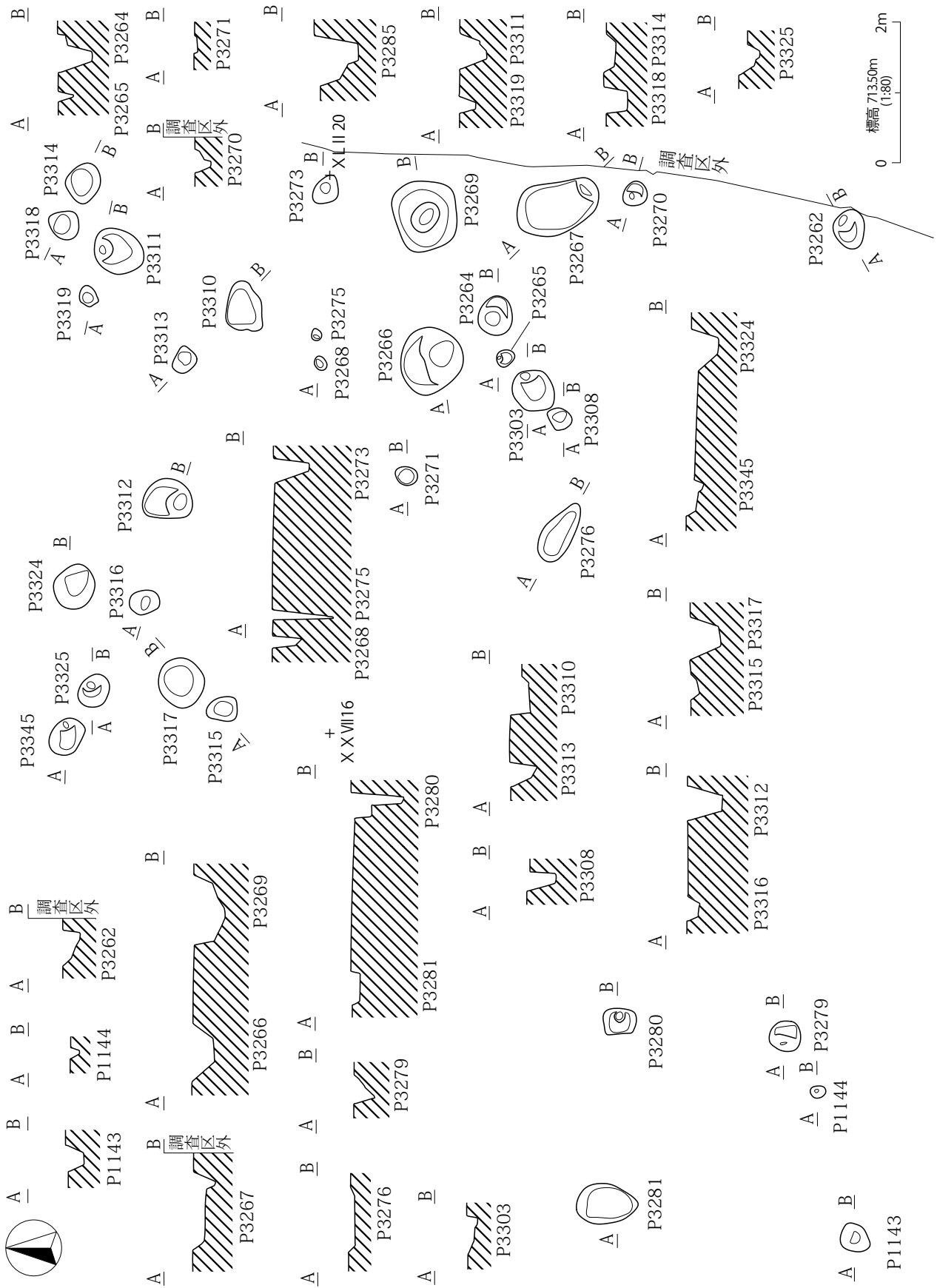


第850図 P898・3508～3510・3518～3521・3523～3532・3535・3536・3545・3546・3556～3562・3575～3577・3599～3602号ピット

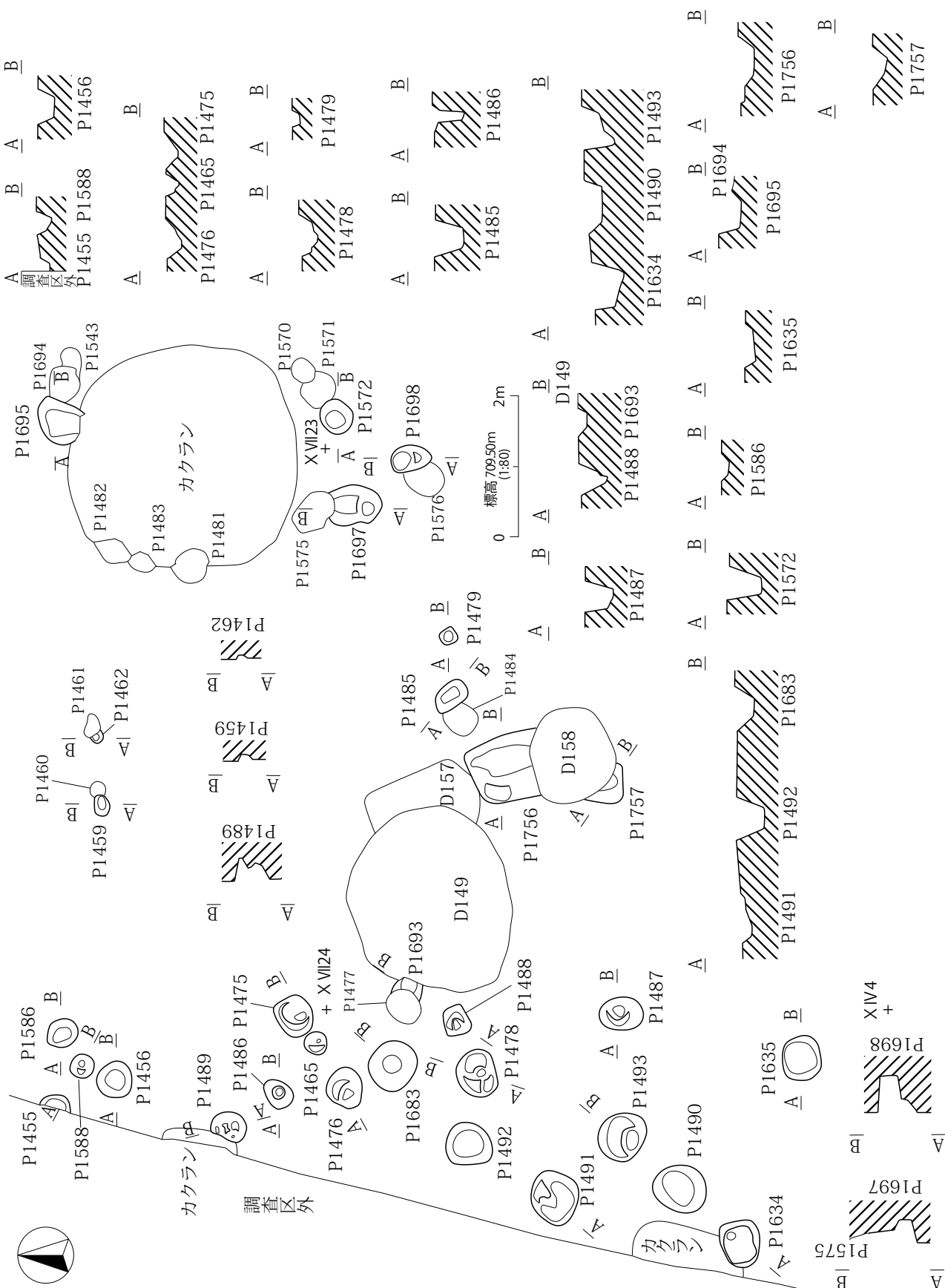




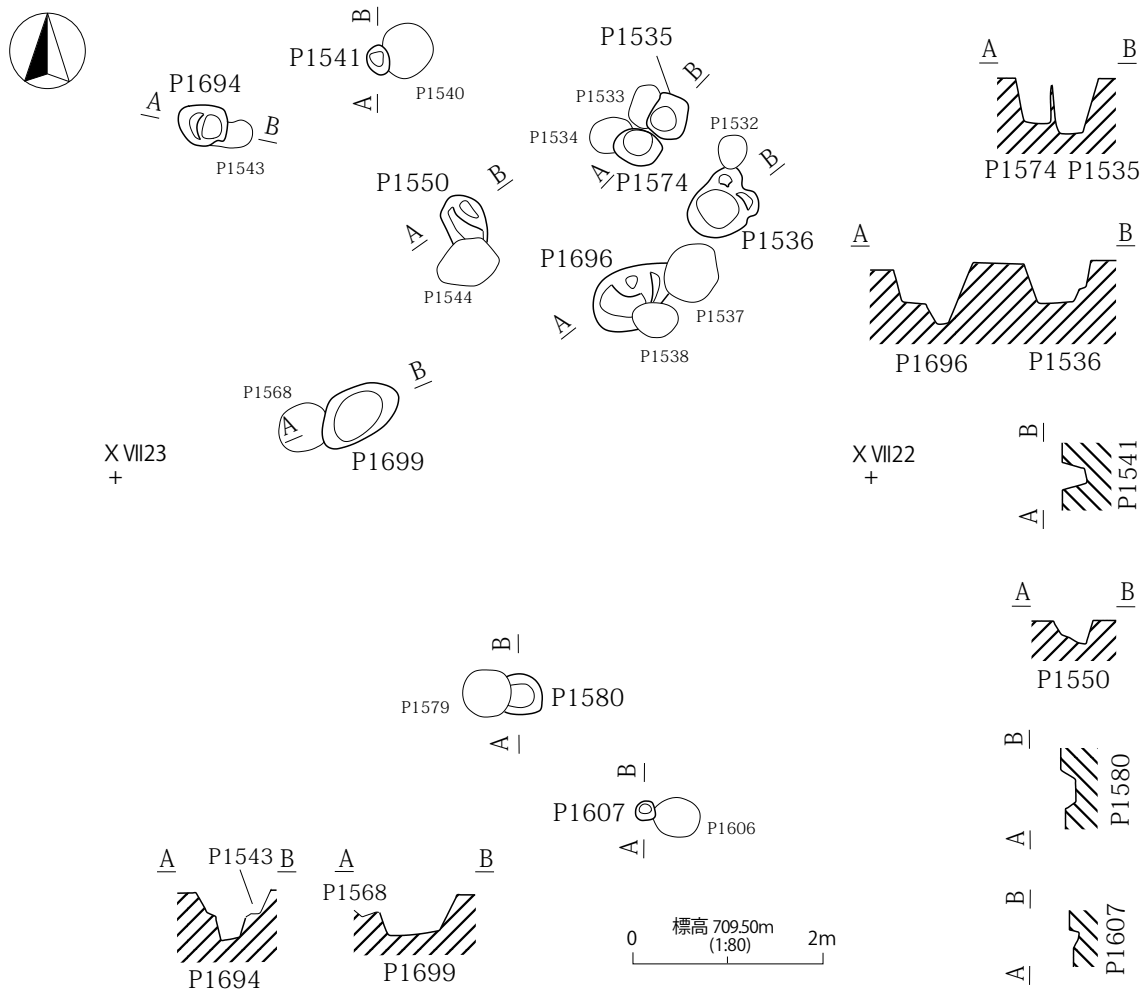
第851図 P936~938・954・1046・1066・1067・4497・4510・4513~4517・4520~4526・4535号ピット



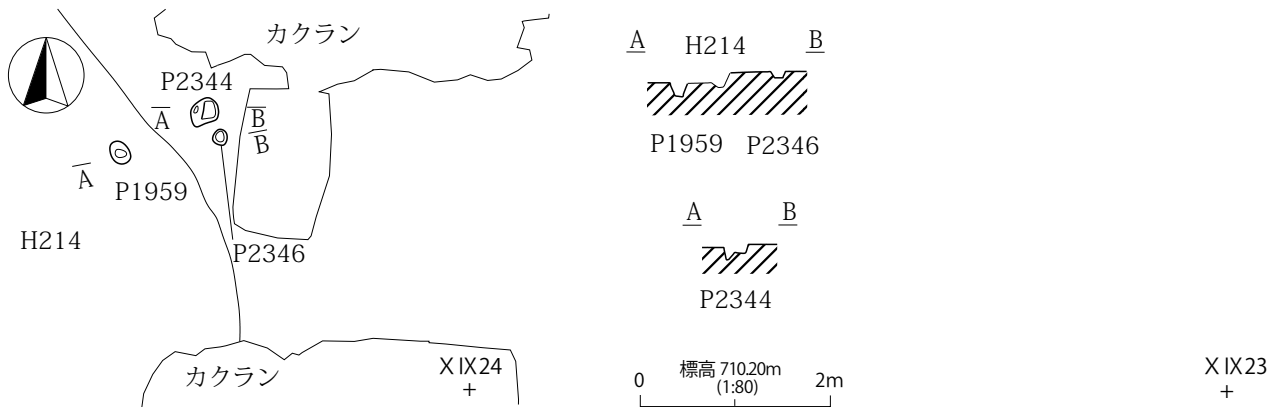
第852図 P1143・1144・3262・3264～3273・3275・3276・3279～3281・3303・3308・3310～3319・3324・3325・3345号ビット



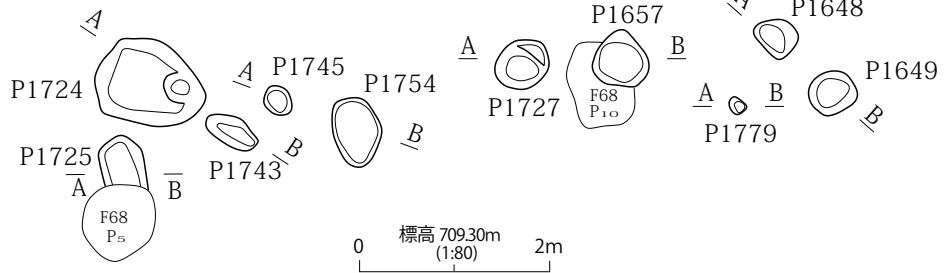
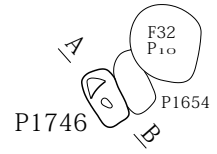
第 853 図 P1455・1456・1459・1462・1465・1475・1476・1478・1479・1485 ~ 1493・1572・1586・1588・1634・1635・1683・1693・1695・1697・1698・1756・1757 号ヒット



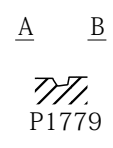
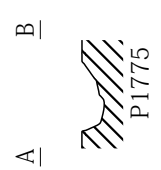
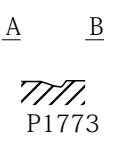
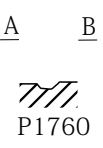
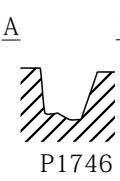
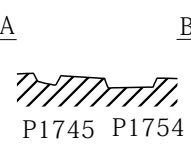
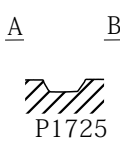
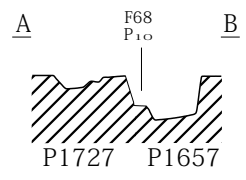
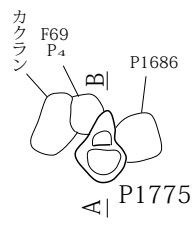
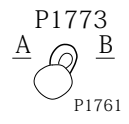
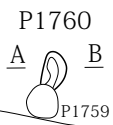
第854図 P1535・1536・1541・1550・1574・1580・1607・1694・1696・1699号ピット



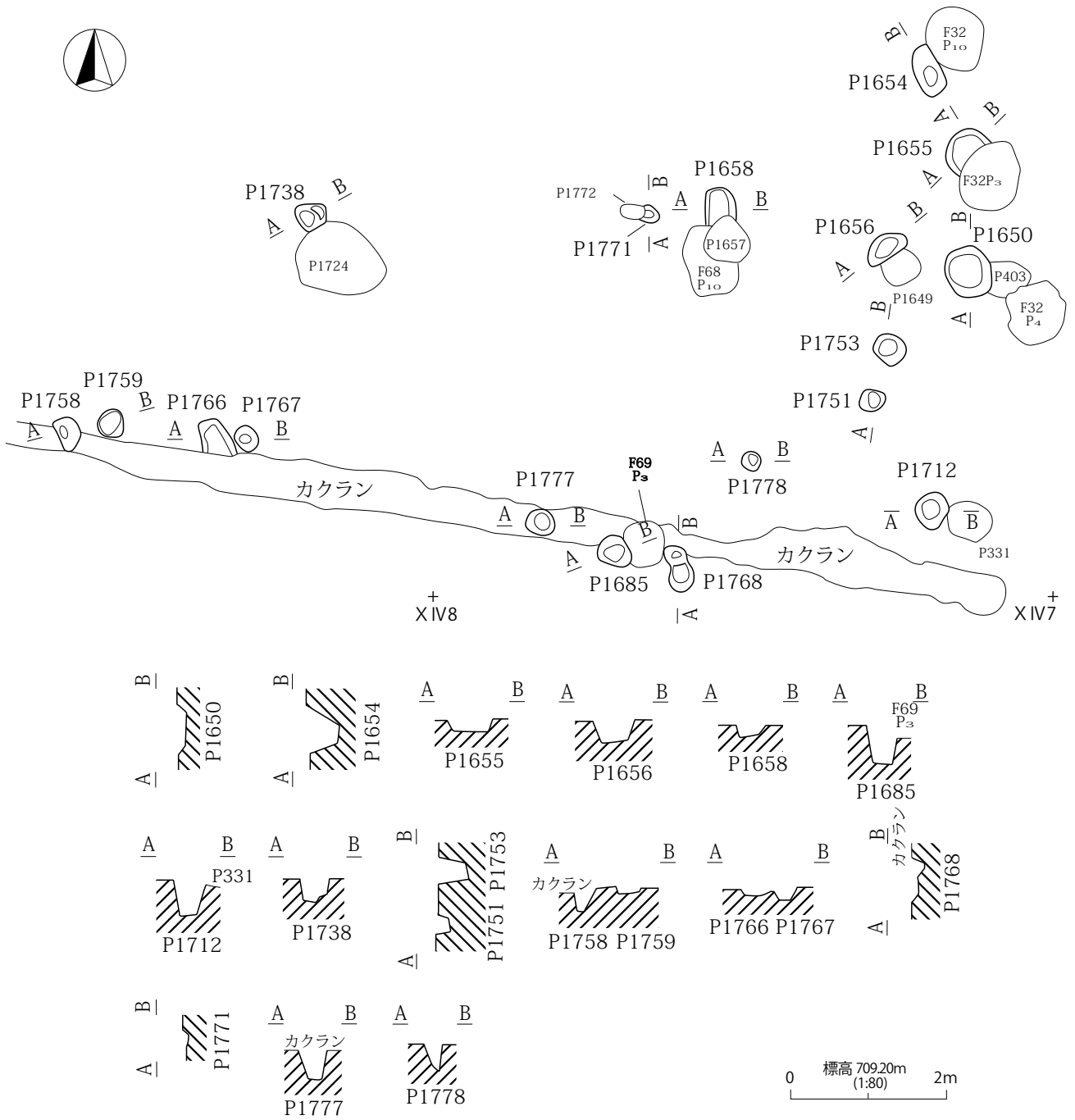
第 860 図 P959・2344・2346 号ピット



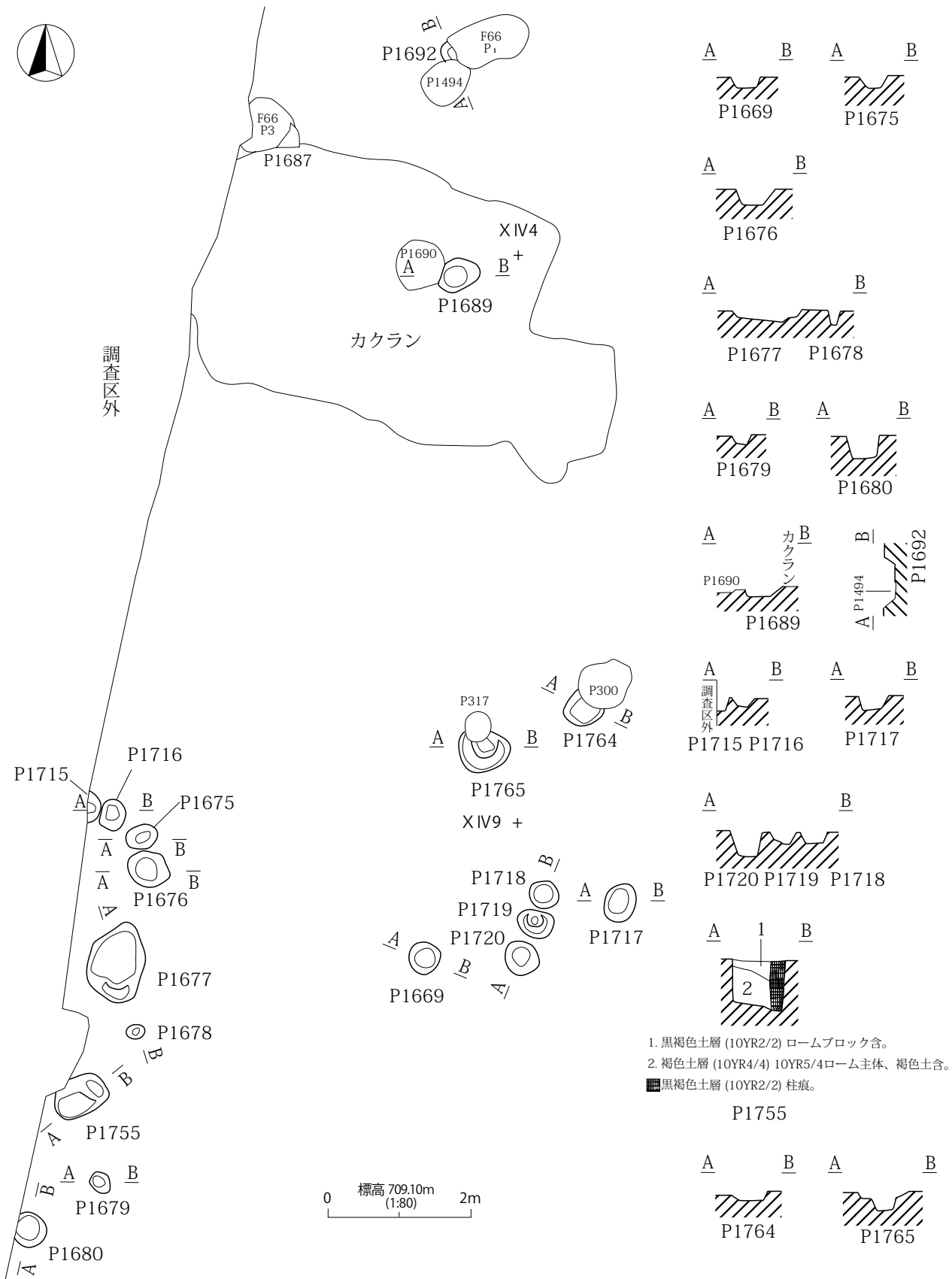
0 標高 70930m (1:80) 2m



第855図 P1648・1649・1657・1724・1725・1727・1743・1745・1746・1754・1760・1773・1775・1779号ピット




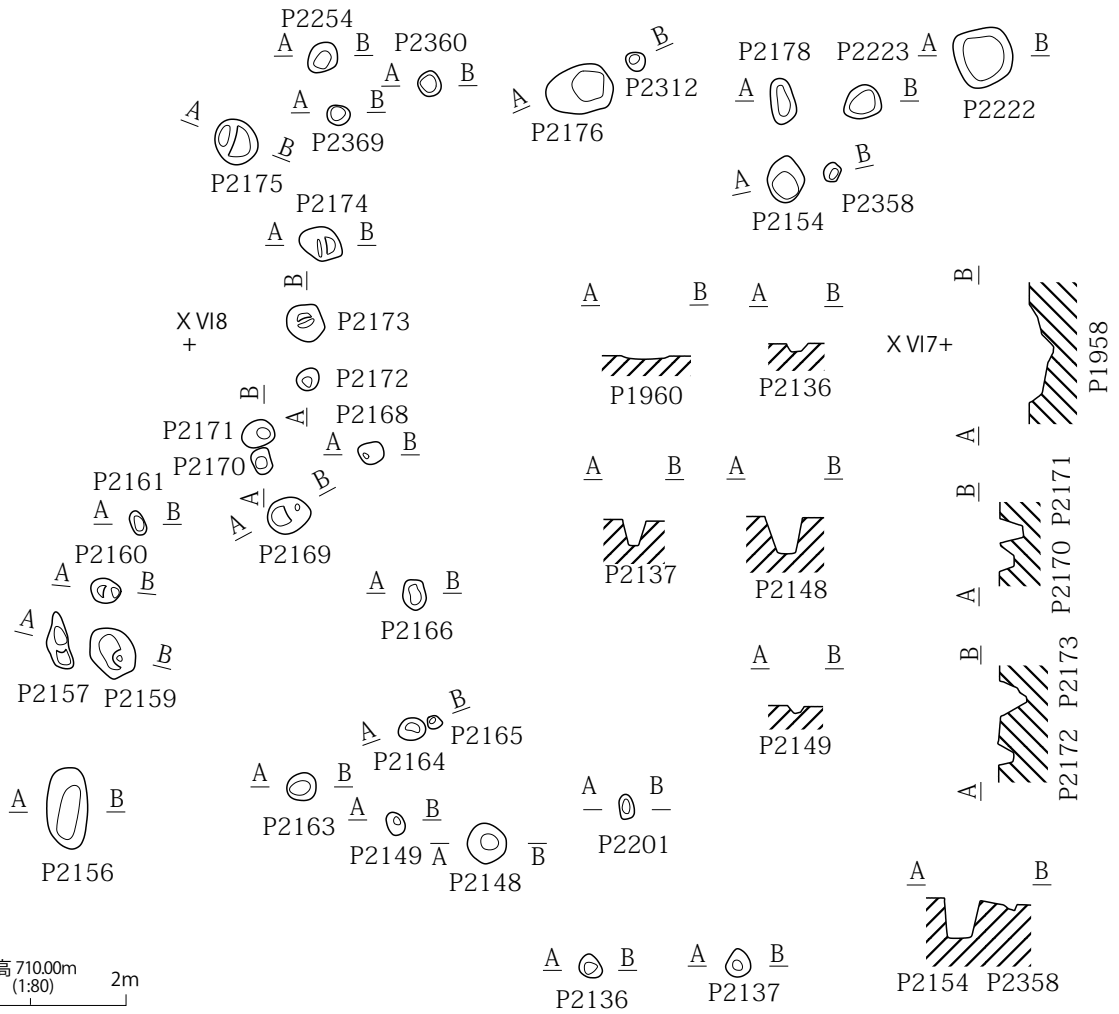
第856図 P1650・1654～1656・1658・1685・1712・1738・1751・1753・1758・1759・1766～1768・1771・1777・1778号ピット



第857図 P1669・1675～1680・1689・1692・1715～1720・1755・1764・1765号ピット

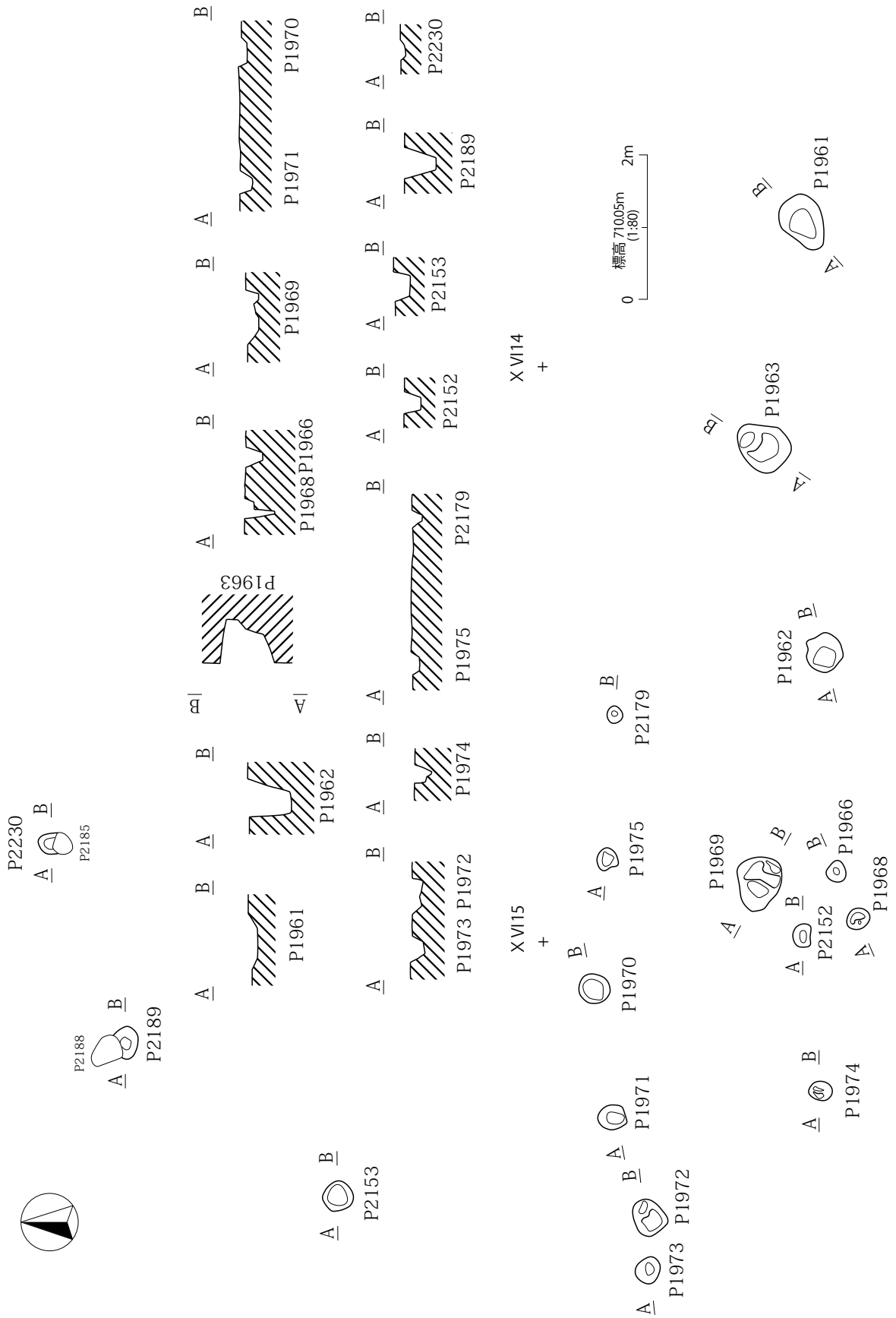




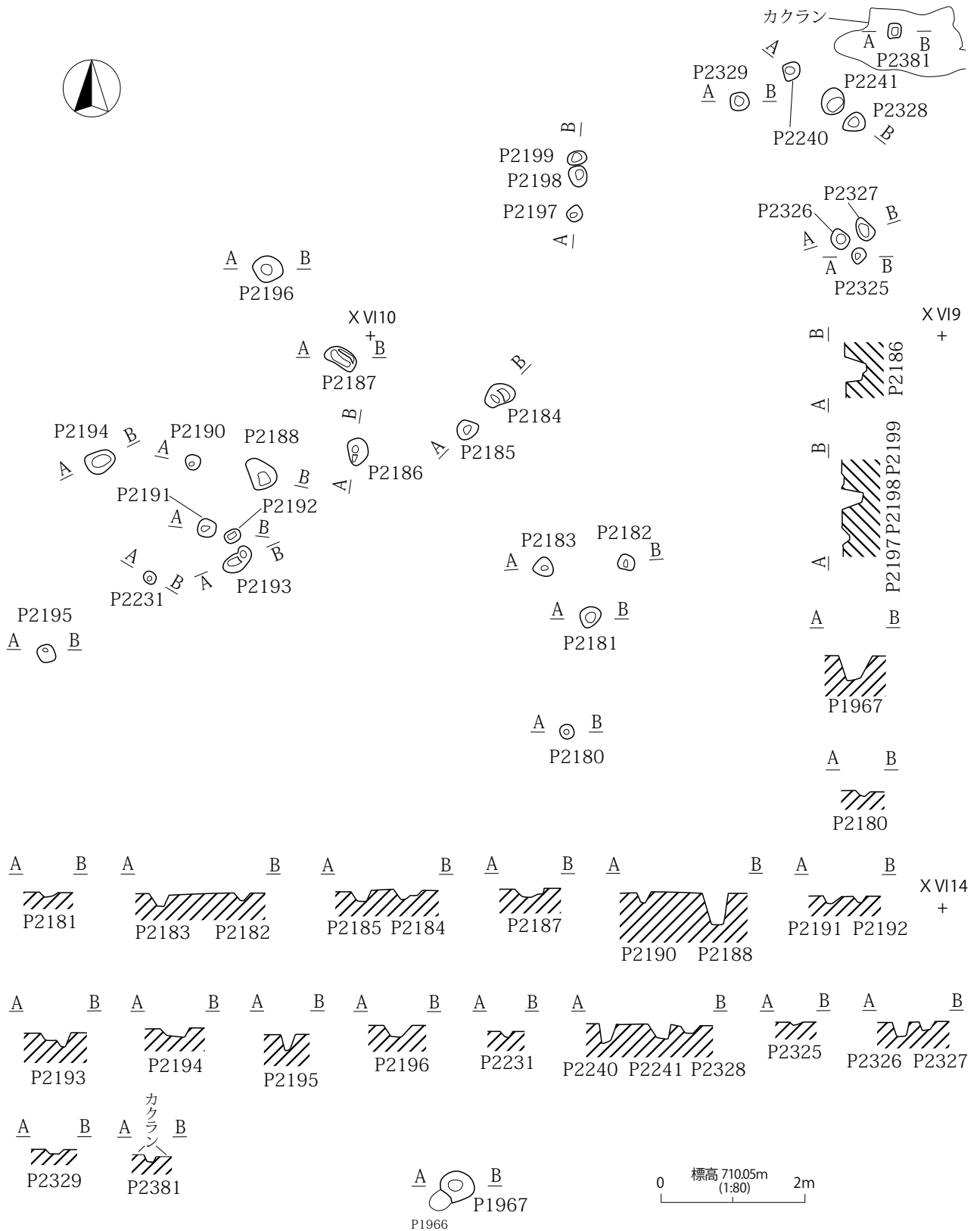


1. 黒褐色土層 (10YR2/2) ローム粒子・パミス含。  
 ■ 黒褐色土層 (10YR2/2) 柱痕。

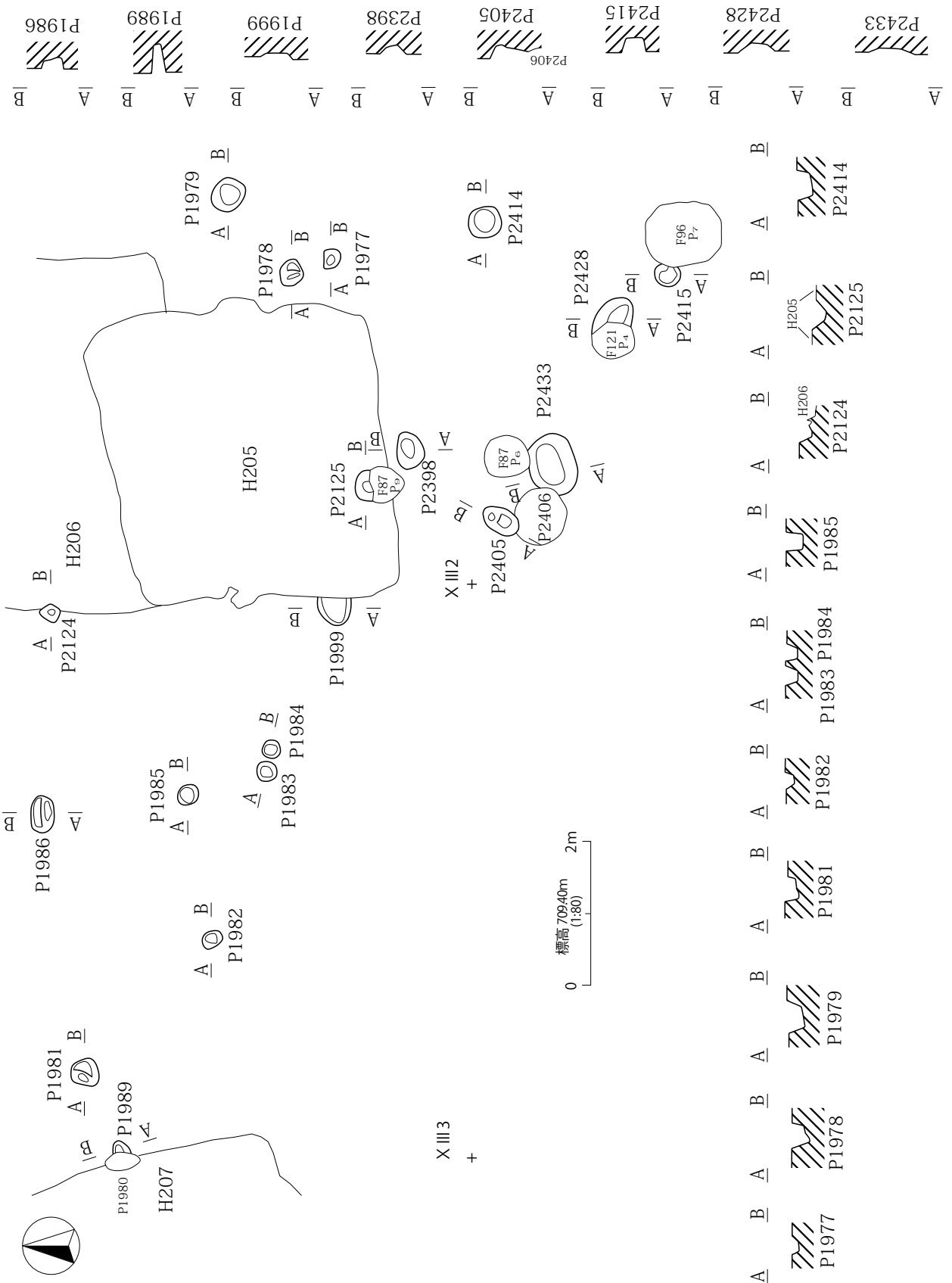
第859図 P1958・1960・2136・2137・2138・2148・2149・2154・2156・2157・2159~2161・2163~2166・2168~2176・2178・2201・2222・2223・2254・2312・2358・2360・2369号ピット



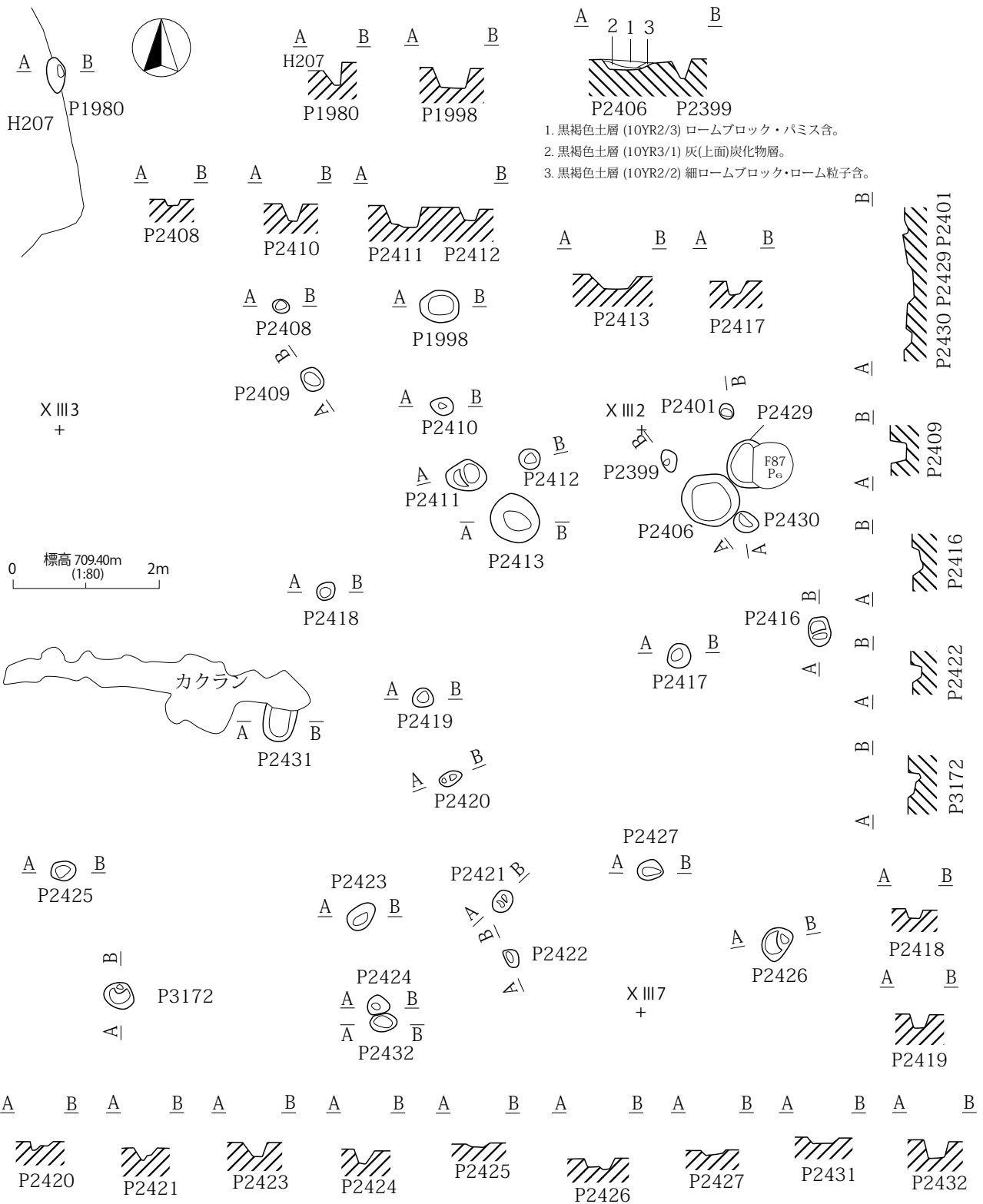
第 861 図 P1961 ~ 1963・1966・1968 ~ 1975・2152・2153・2179・2189・2230 号比ノット



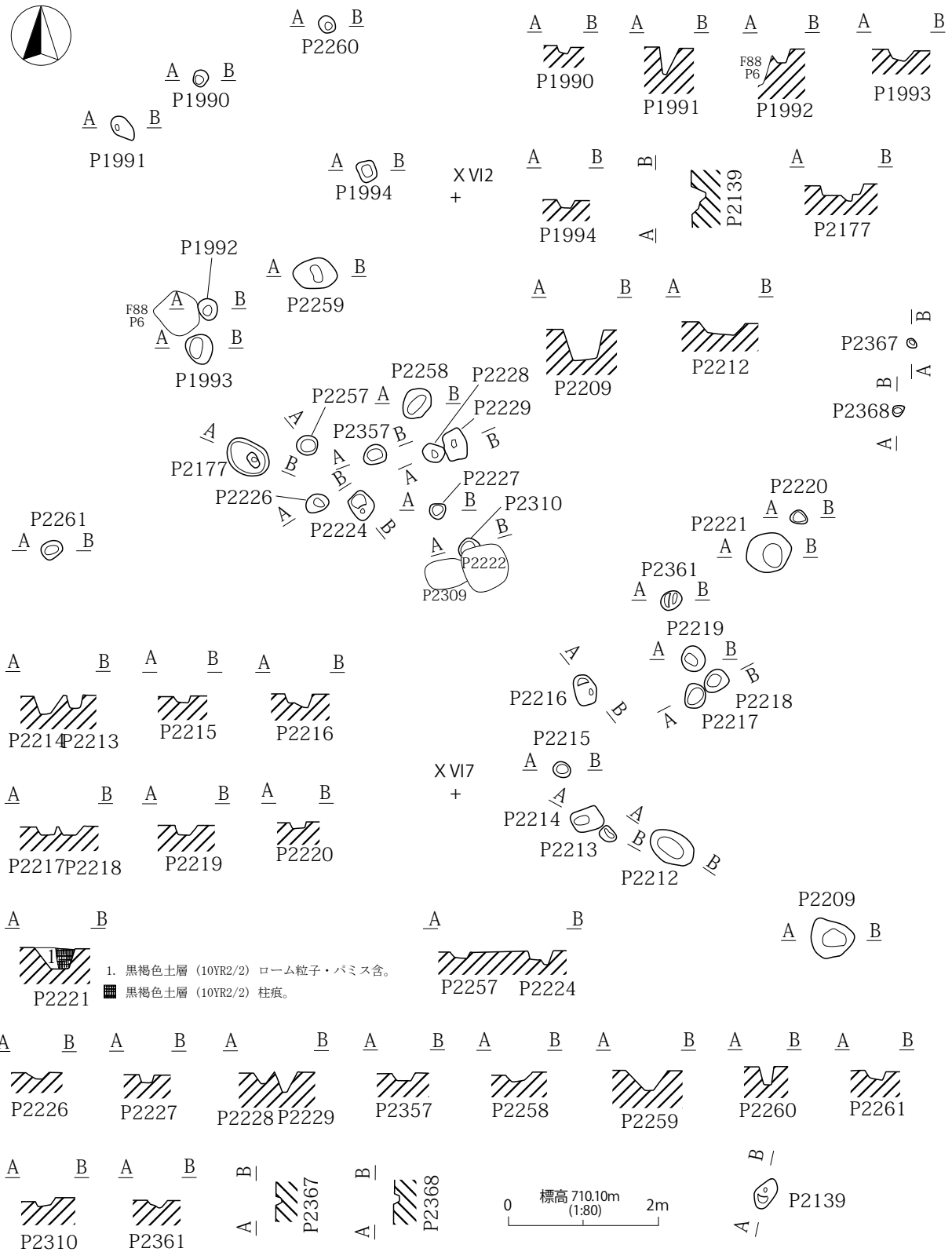
第862図 P1967・2180～2188・2190～2199・2231・2240・2241・2325～2329・2381・号ピット



第 863 図 P1977 ~ 1979・1981 ~ 1986・1989・1999・2124・2125・2398・2405・2414・2415・2428・2433 号ビット



第864図 P1980・1998・2399・2401・2406・2408～2413・2416～2427・2429～2432・3172号ピット



第865図 P1990~1994・2139・2177・2209・2212~2221・2224・2226~2229・2257~2261・2310・2357・2361・2367・2368号ピット



A B  
P2072

A B  
P2067 P2063

P2063  
P2067  
P2068  
P2070  
P2071  
X X X 21  
+

A B  
X X IX 25+  
P2066

A B  
P2066

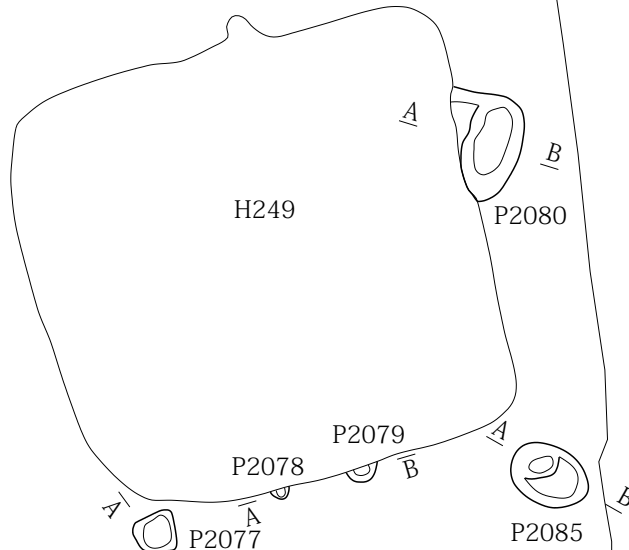
A B  
P2068 P2070

A B A B  
P2071 P2072

A B  
P2077 P2083

A B  
P2076

X X VII 1  
+



A B  
P2076  
X L II 5+

0 標高 713.80m (1:80) 2m

A B  
P2078 P2079

A B  
H249  
P2080

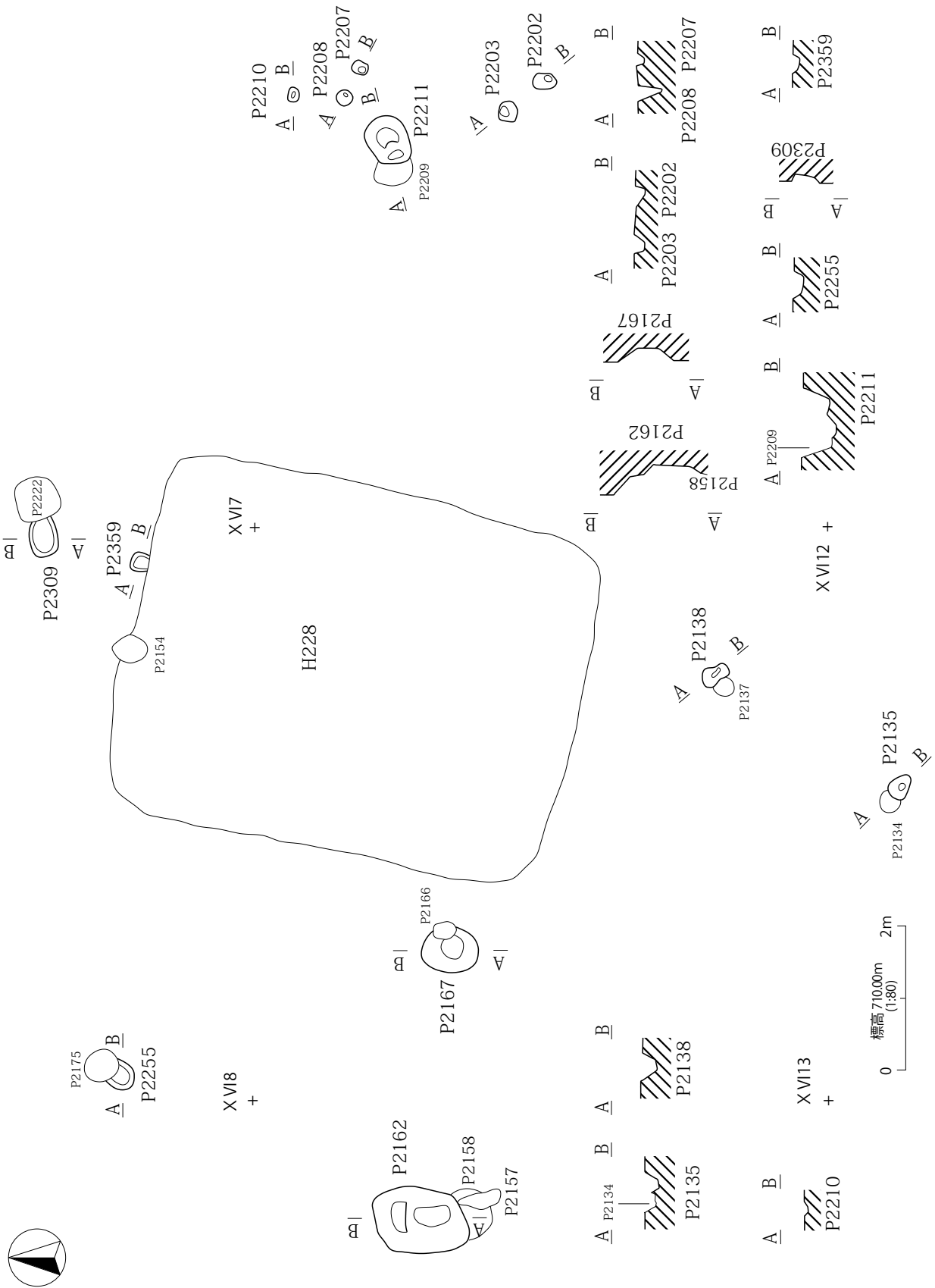
A B A B  
P2082 P2083  
P2084

A B  
P2082

A B  
P2084

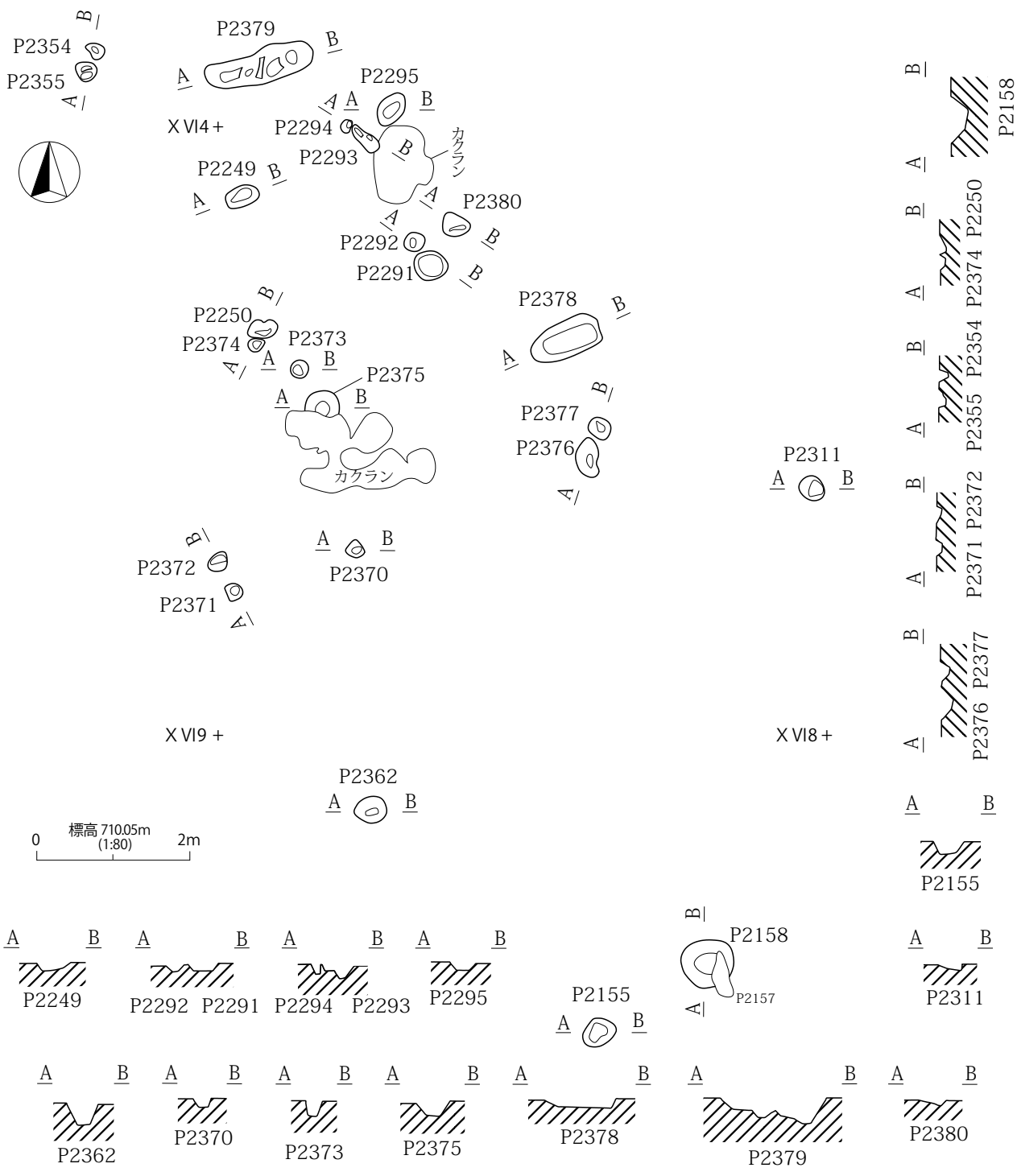
B A B  
P2085

第866図 P2063・2066～2068・2070～2072・2076～2080・2082～2085号ピット

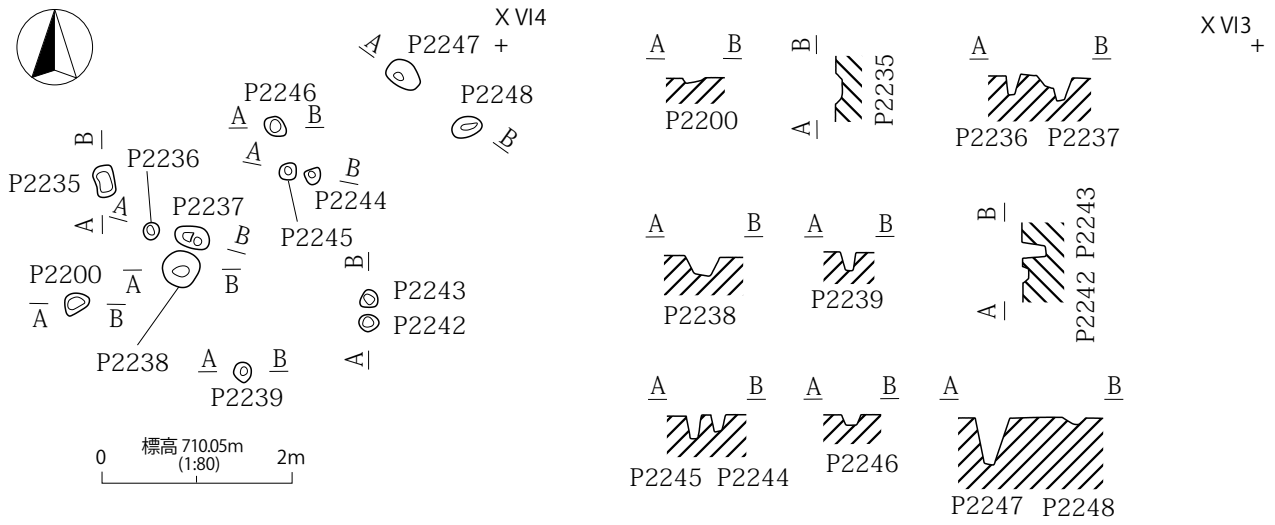


第 867 図 P2135・2138・2162・2167・2202・2203・2207・2208・2210・2211・2255・2309・2359 号ピット

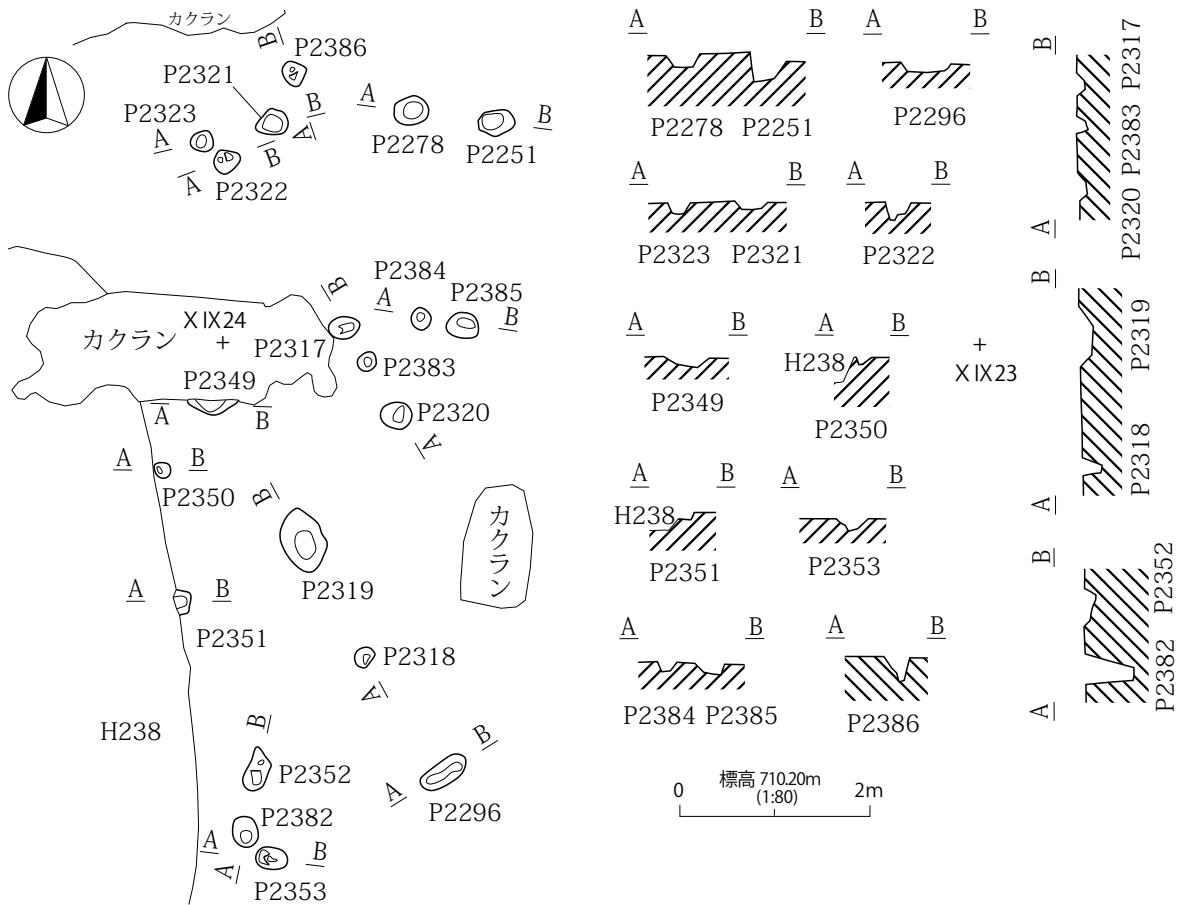




第868図 P2155・2158・2249・2250・2291～2295・2311・2354・2355・2362・2370～2380号ピット



第869図 P2200・2235～2239・2242～2248号ピット

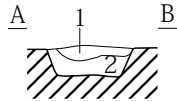
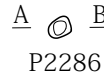
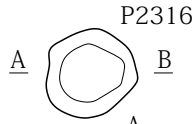
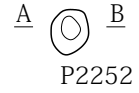
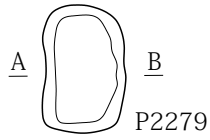
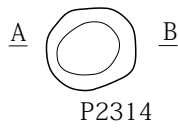


第 871 図 P2251・2278・2296・2317～2323・2349・2350～2353・2382～2386号ピット



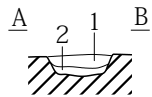
XIX22  
+

XIX21  
+



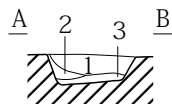
- 1. 黒褐色土層 (10YR2/3) ロームブロック・ローム粒子・パミス含。
- 2. 暗褐色土層 (10YR3/3) ローム粒子多含、パミス含。

P2314



- 1. 暗褐色土層 (10YR3/3) ローム粒子多含、パミス含。
- 2. 1層より黒色強。

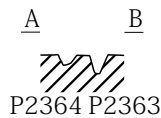
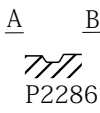
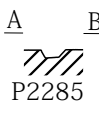
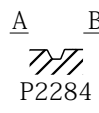
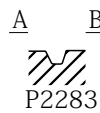
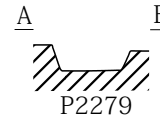
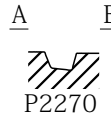
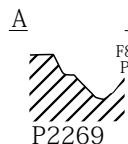
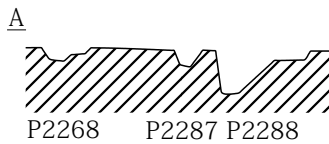
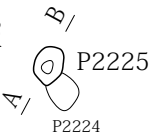
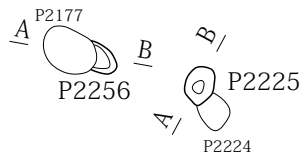
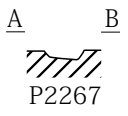
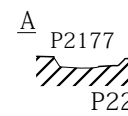
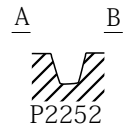
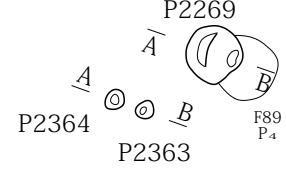
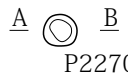
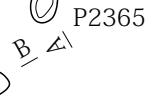
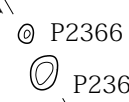
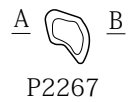
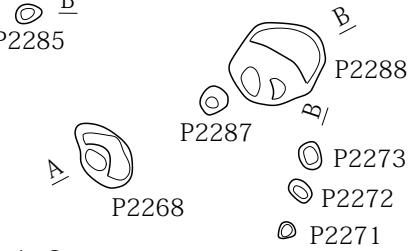
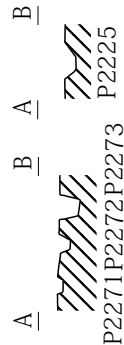
P2315



- 1. 暗褐色土層 (10YR3/3) ローム粒子多含、パミス含。
- 2. 1層より黒色強。
- 3. にぶい黄褐色土層 (10YR4/3) ローム主体、しまり無。

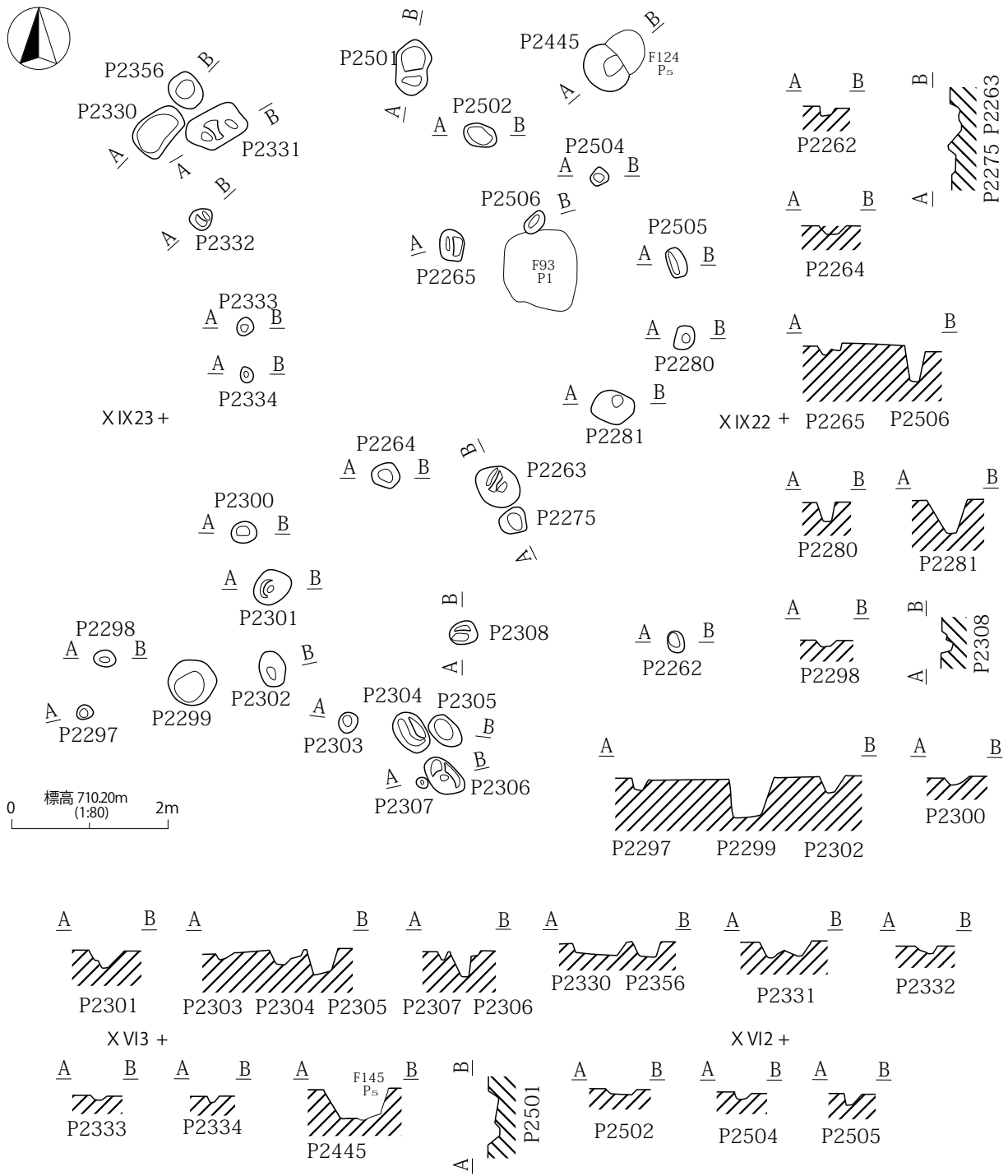
P2316

XVI2  
+

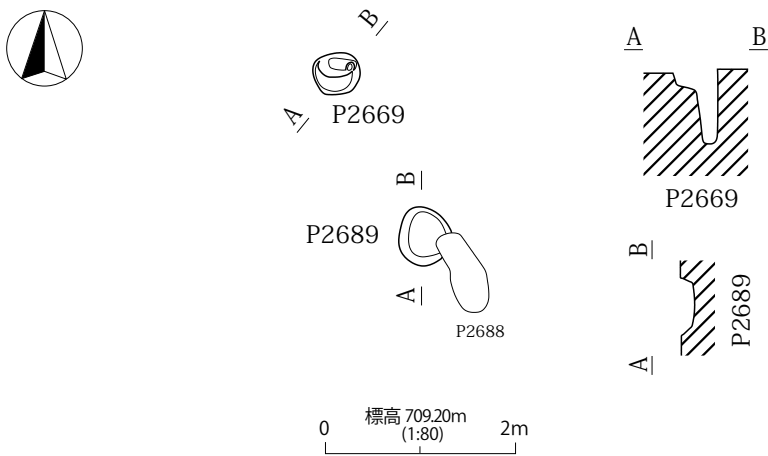
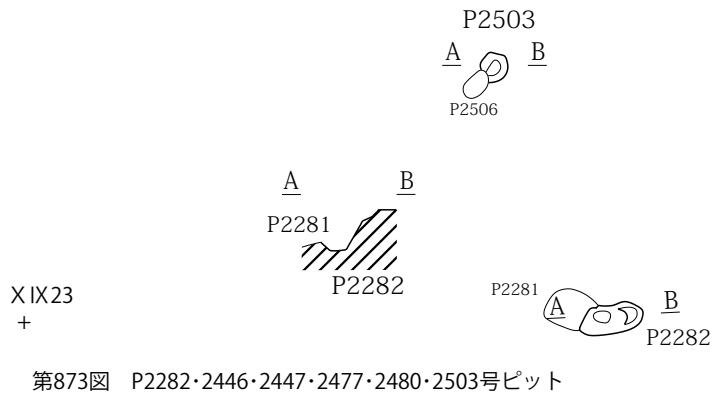
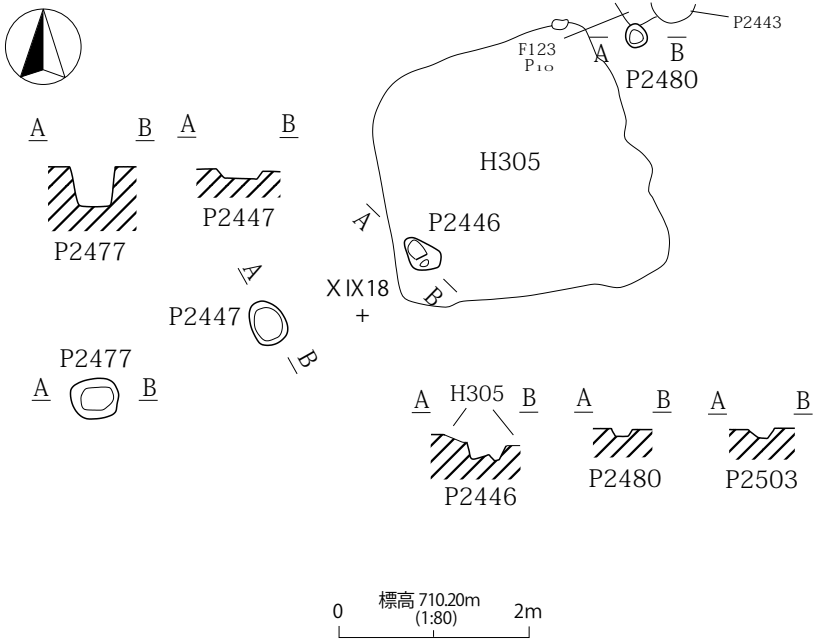


0 標高 710.10m (1:80) 2m

第870図 P2225・2252・2256・2266～2273・2279・2283～2288・2314～2316・2363～2366号ピット



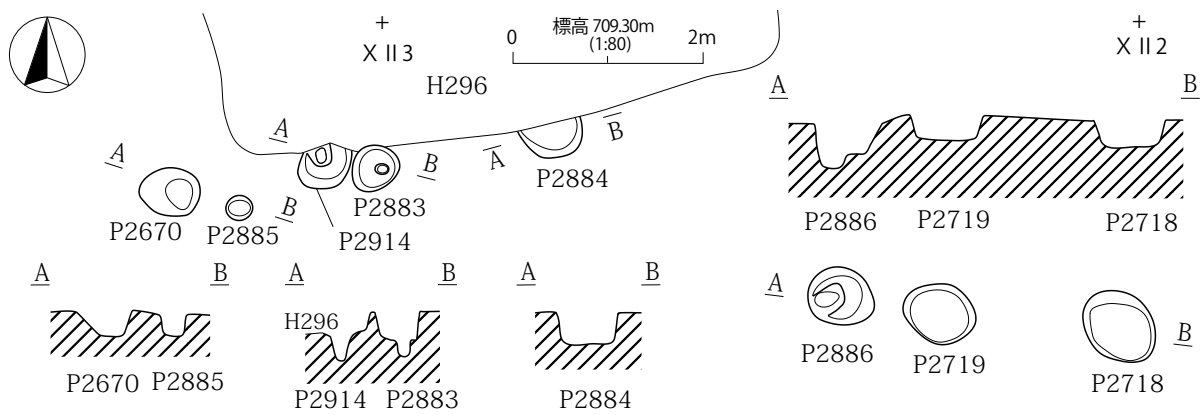
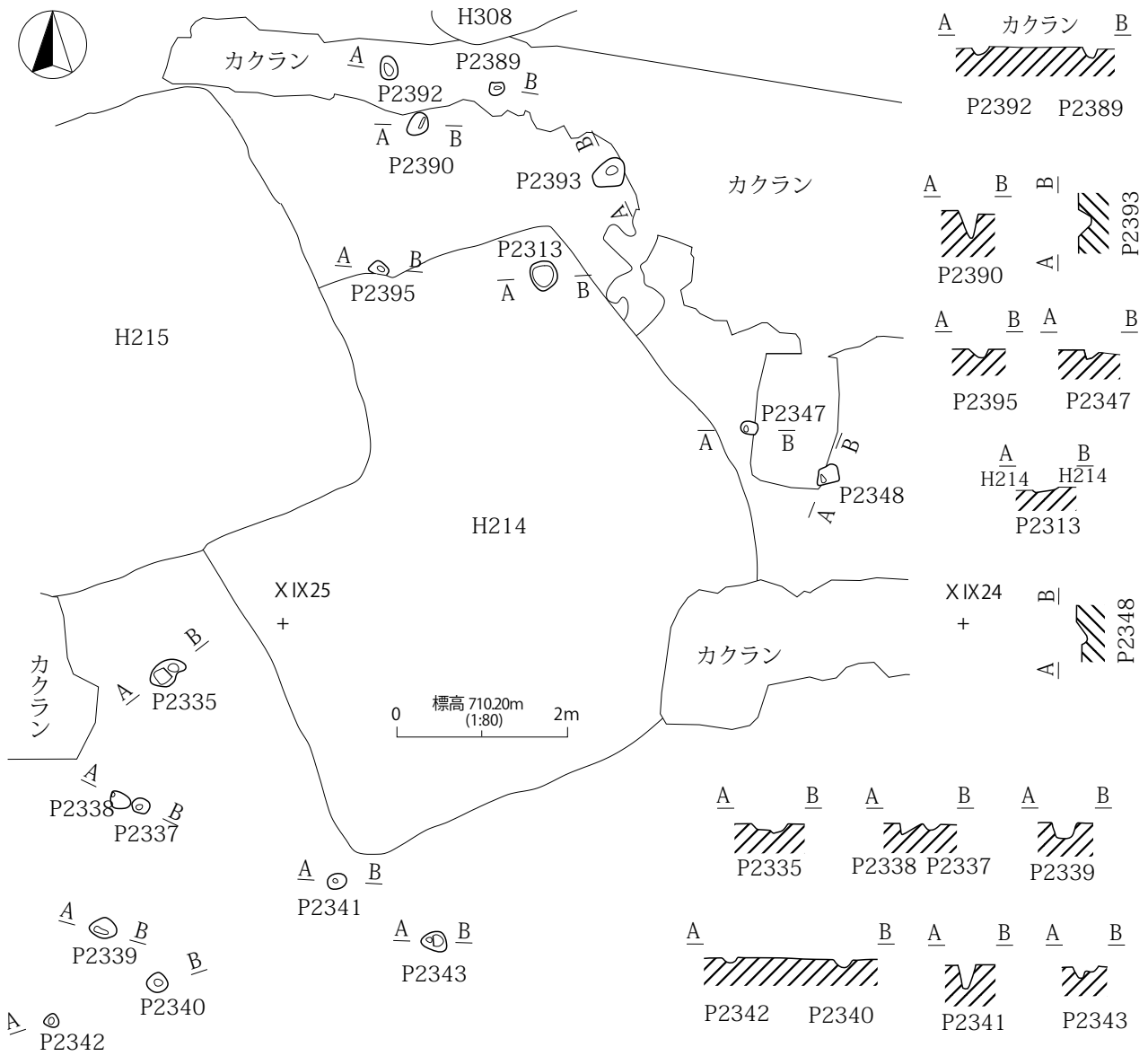
第872図 P2262~2265・2275・2280・2281・2297~2308・2330~2334・2356・2445・2501・2502・2504~2506号ピット

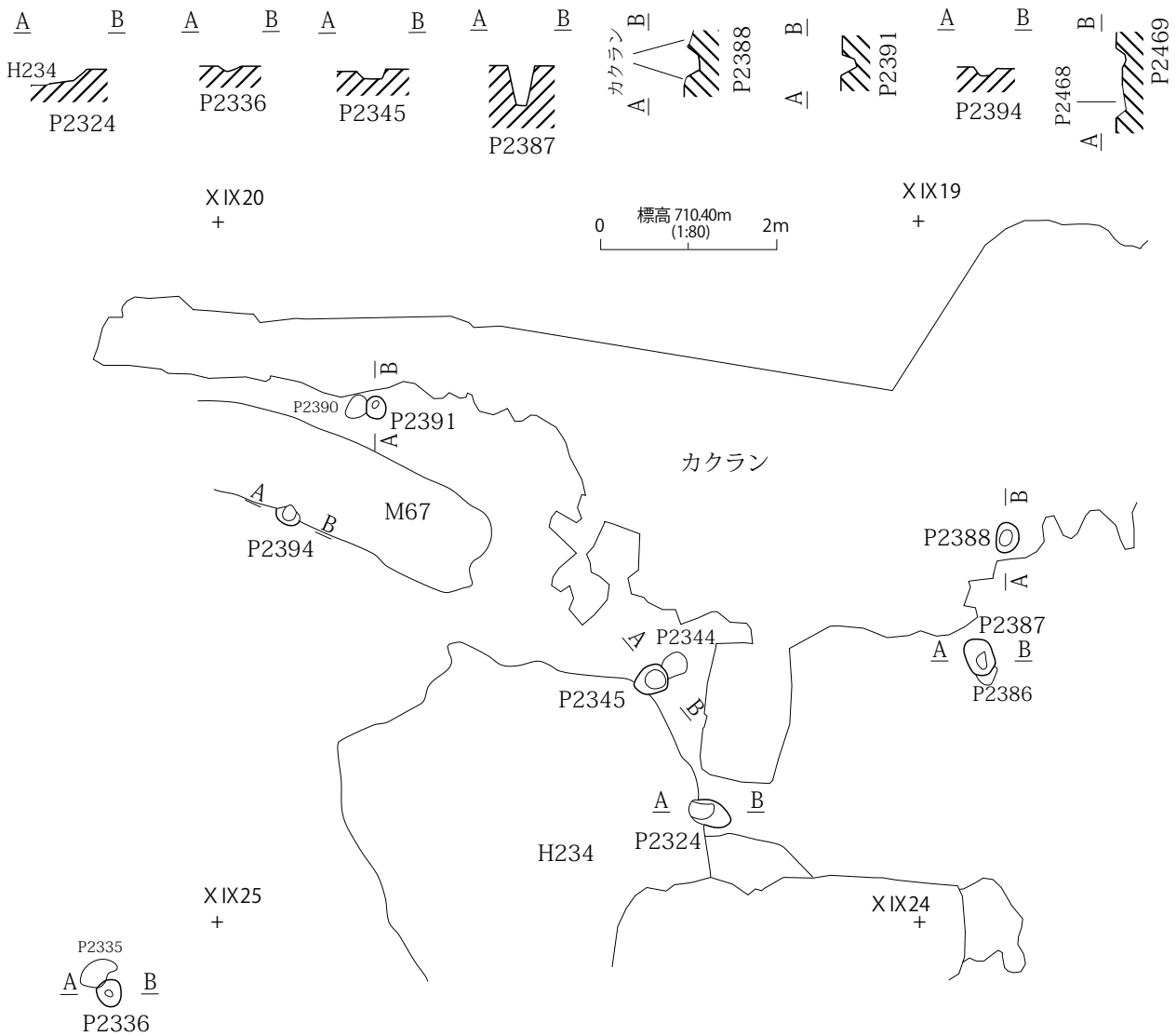
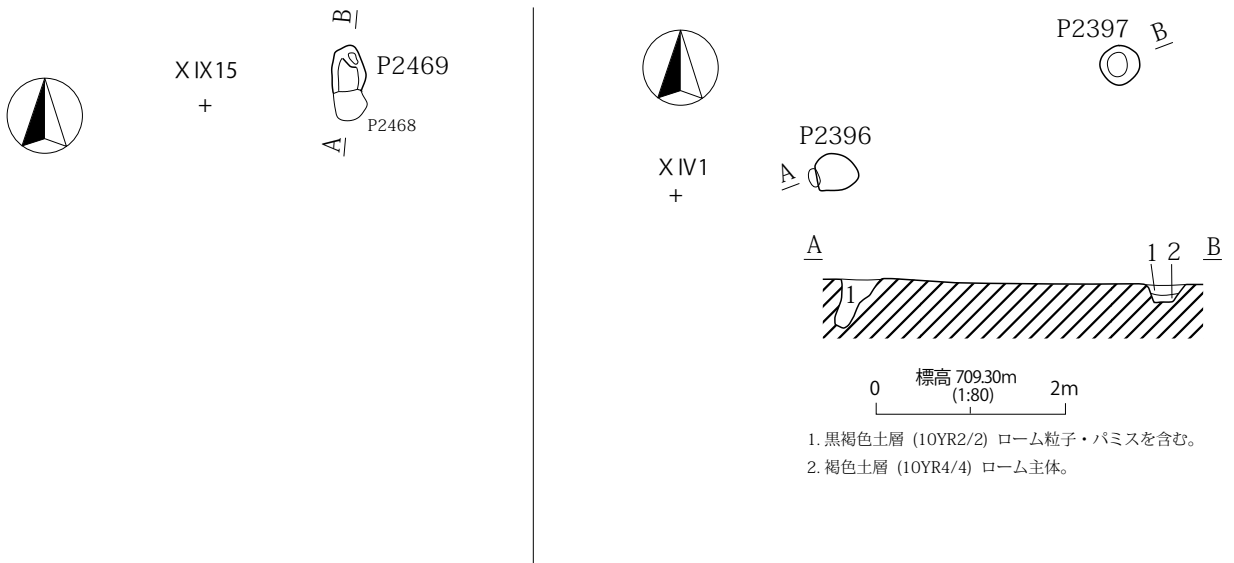


X II 4 +

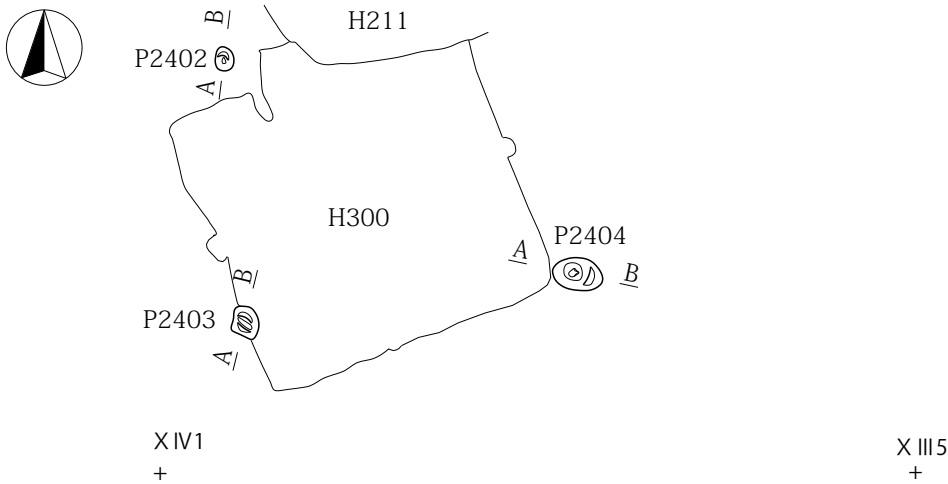
第 885 図 P2669・2689 号ピット

X II 3 +

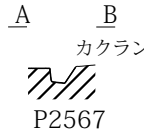
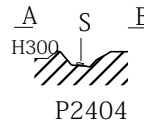
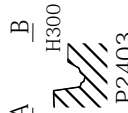
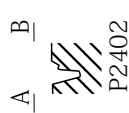
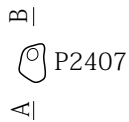




第875図 P2324・2336・2345・2387・2388・2391・2394・2396・2397・2469号ピット



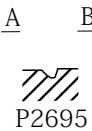
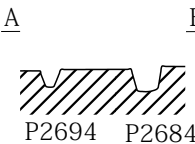
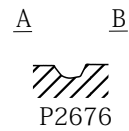
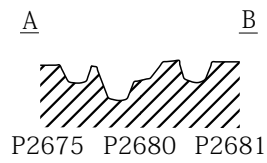
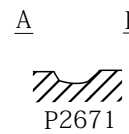
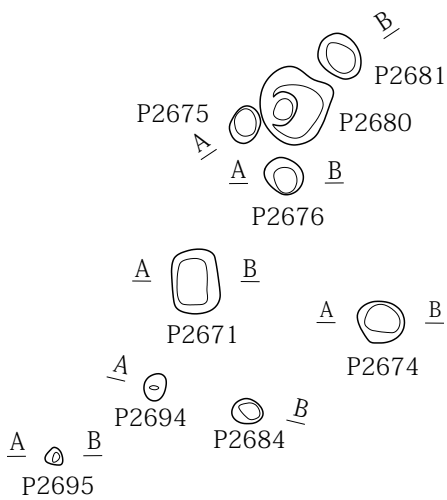
0 標高 709.30m (1:80) 2m



第876図 P2402~2404・2407・2567号ピット



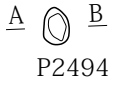
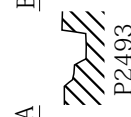
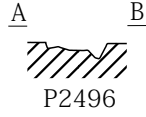
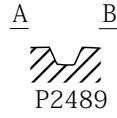
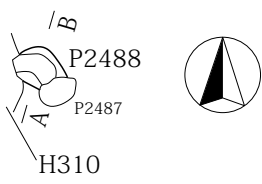
X II 4 +



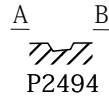
0 標高 709.20m (1:80) 2m

第 887 図 P2671・2674 ~ 2676・2680・2681・2684・2694・2695 号ピット

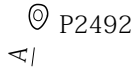
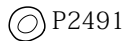
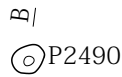
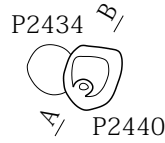
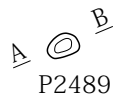
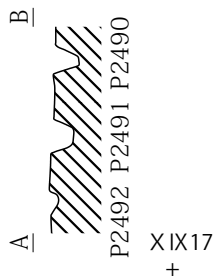
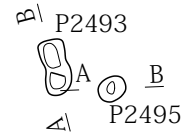
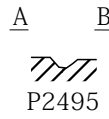
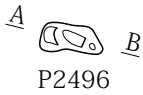




XIX12  
+

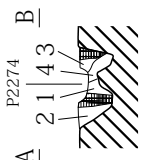


+ XIX11



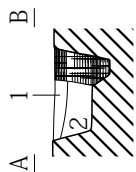
XIX16  
+

0 標高 71020m (1:80) 2m



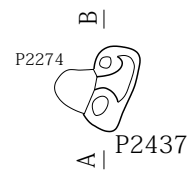
1. 暗褐色土層 (10YR3/3) 10YR5/6ロームブロック含。
  2. 暗褐色土層 (10YR3/4) 1層よりローム粒子多含。
  3. 黒褐色土層 (10YR3/2) 10YR5/6ロームブロック含。
  4. 10YR2/2・5/6ロームブロック混在。
- 暗褐色土層 (10YR3/3) 柱痕。

P2437

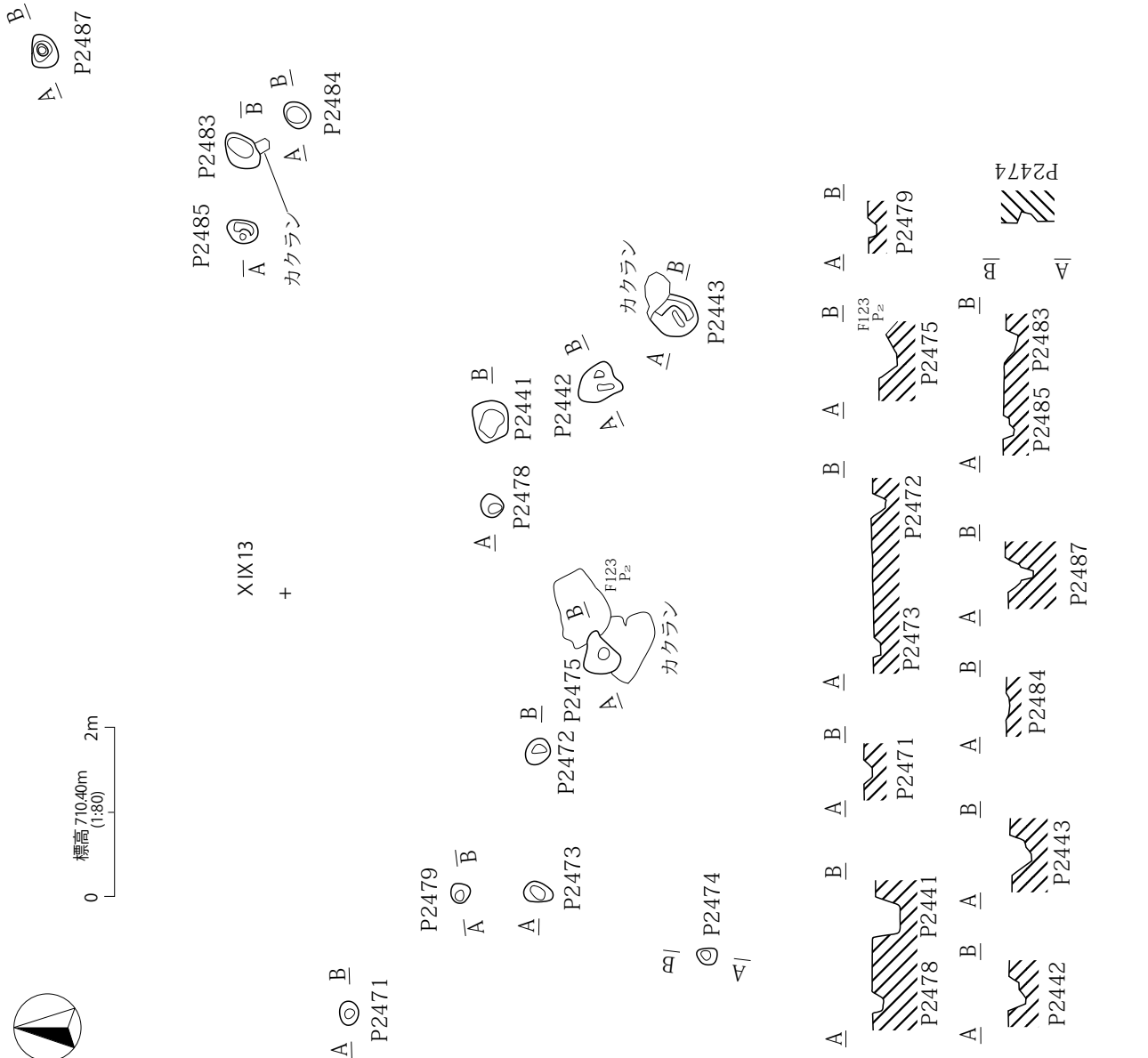
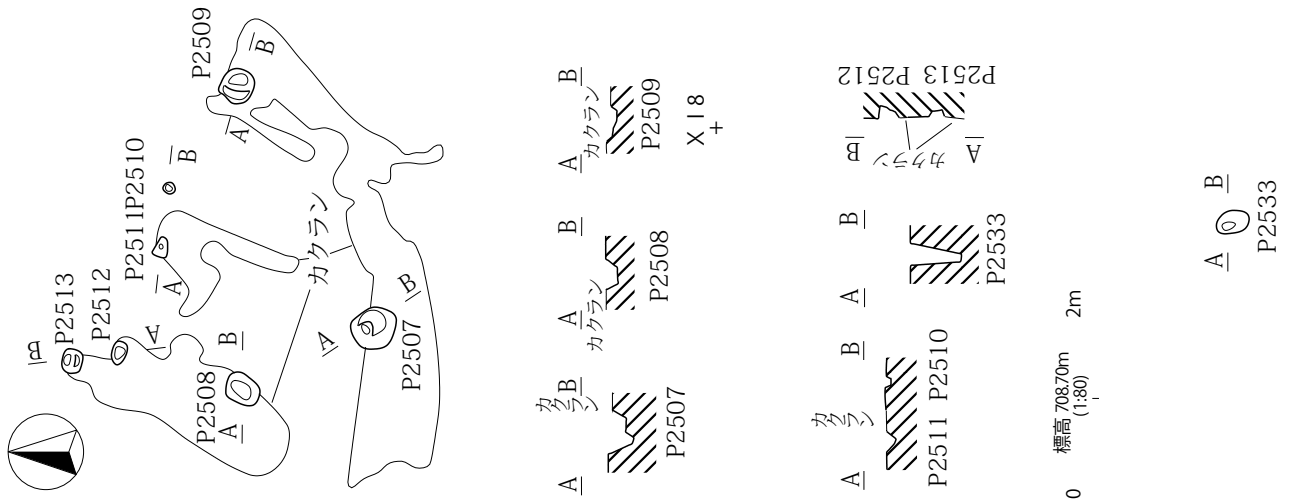


1. 黒褐色土層 (10YR2/2) 10YR5/4ロームブロック含。
  2. 黒褐色土層 (10YR2/2) ローム粒子・パミス含。
- 黒褐色土層 (10YR2/2) 柱痕。

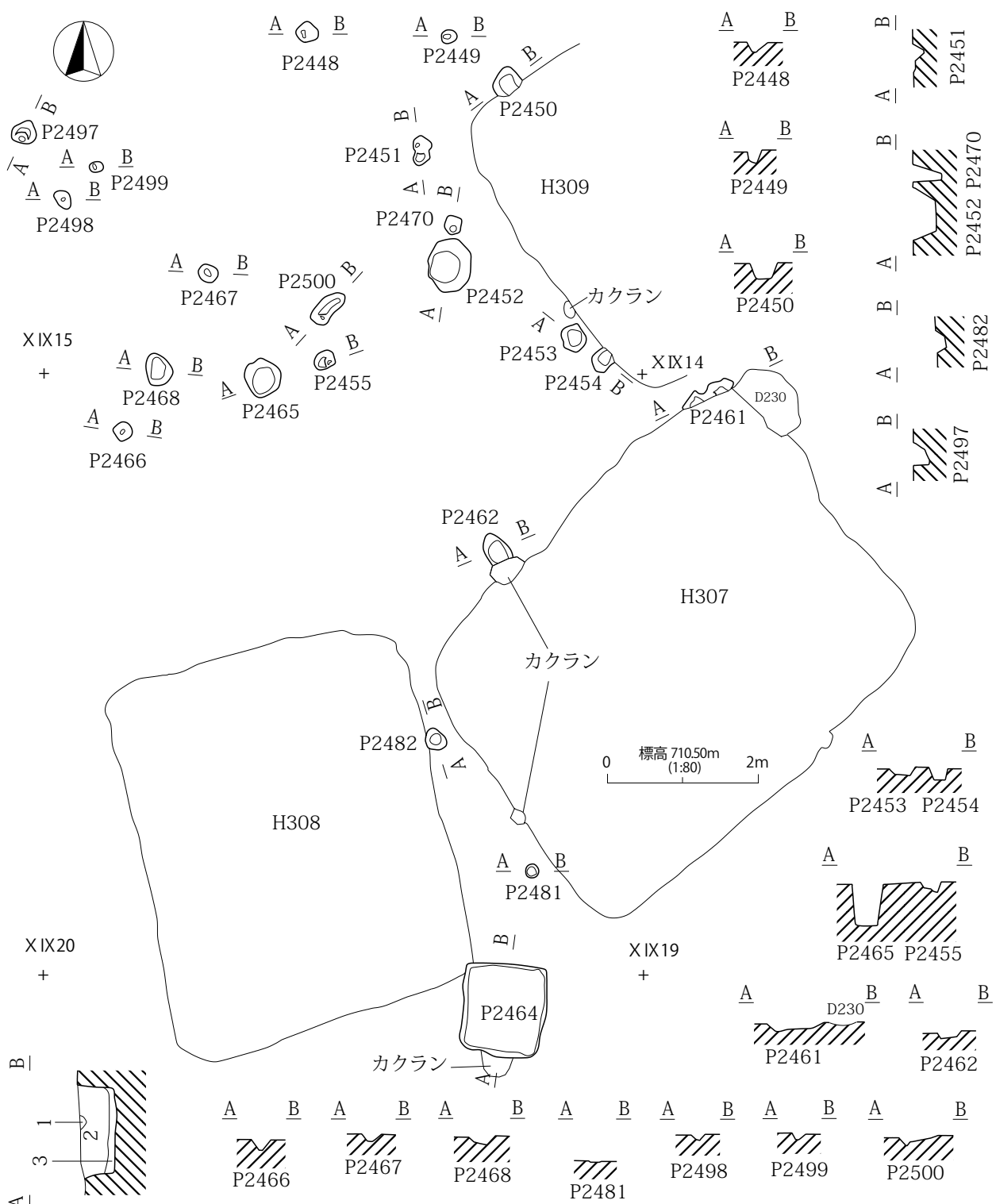
P2463



第877図 P2437・2440・2463・2486・2488～2496号ピット



第 878 図 P2441 ~ 2443・2471 ~ 2475・2478・2479・2483 ~ 2485・2487・2507 ~ 2513・2533 押ピット

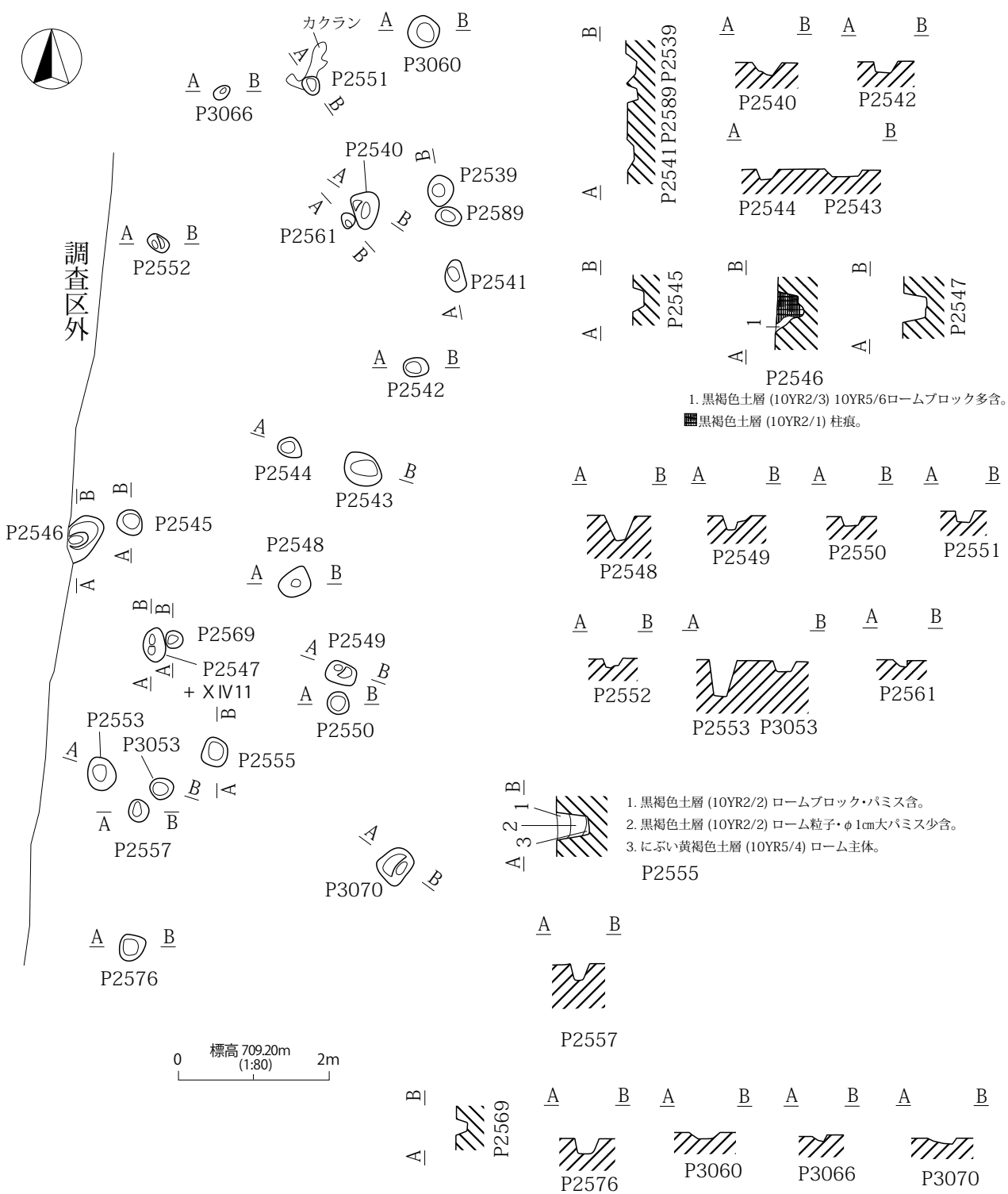


- 1. 黒褐色土層 (10YR2/2) ローム粒子・パミスを含む。
- 2. にぶい黄褐色土層 (10YR4/3) 10YR5/6ロームブロック含、ローム粒子・パミス含。
- 3. 黒褐色土層 (10YR2/2) ローム粒子・パミス含、細ロームブロック少含。

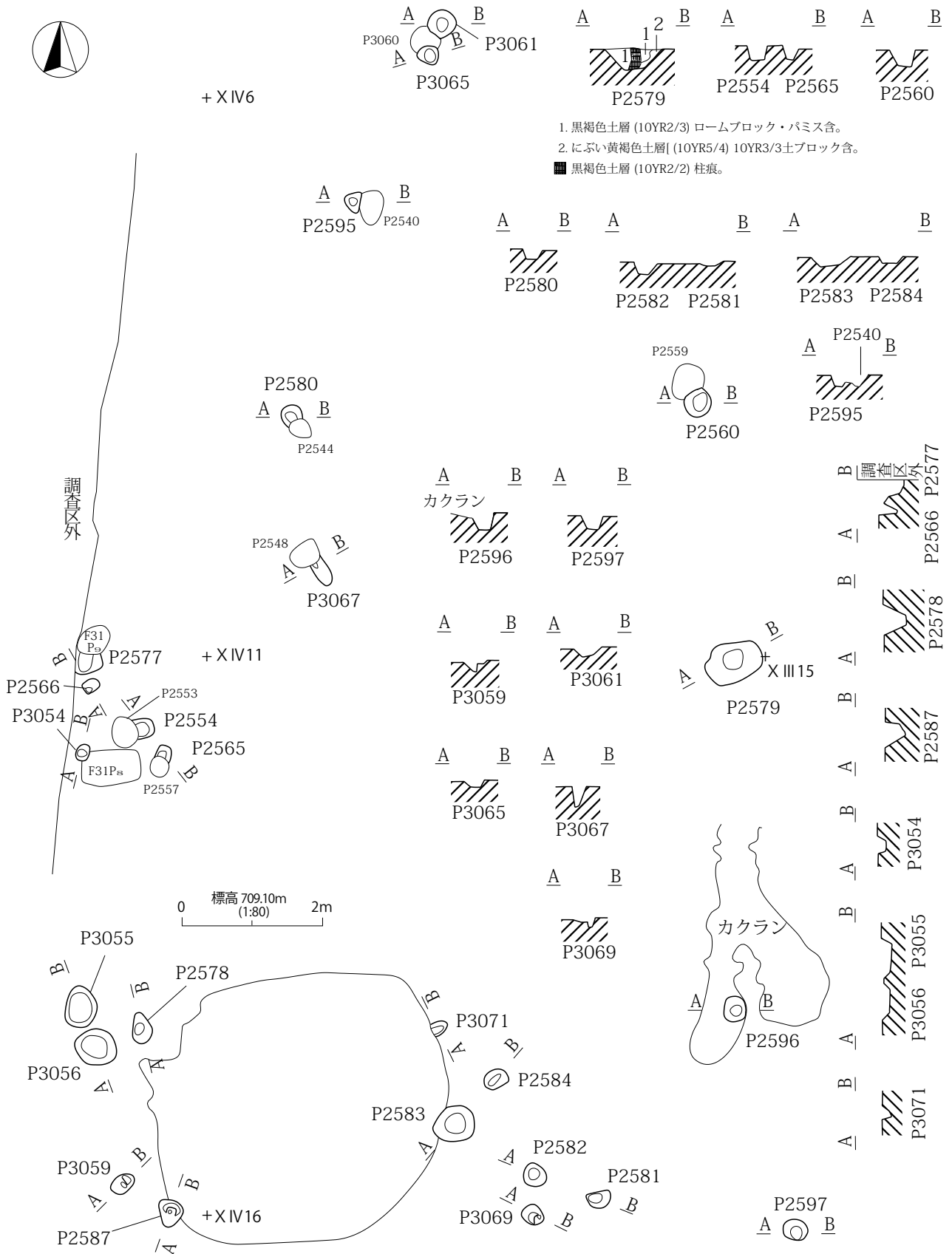
P2464

第879図 P2448・2450・2451・2462・2464・2466・2470・2481・2482・2497・2500号ピット



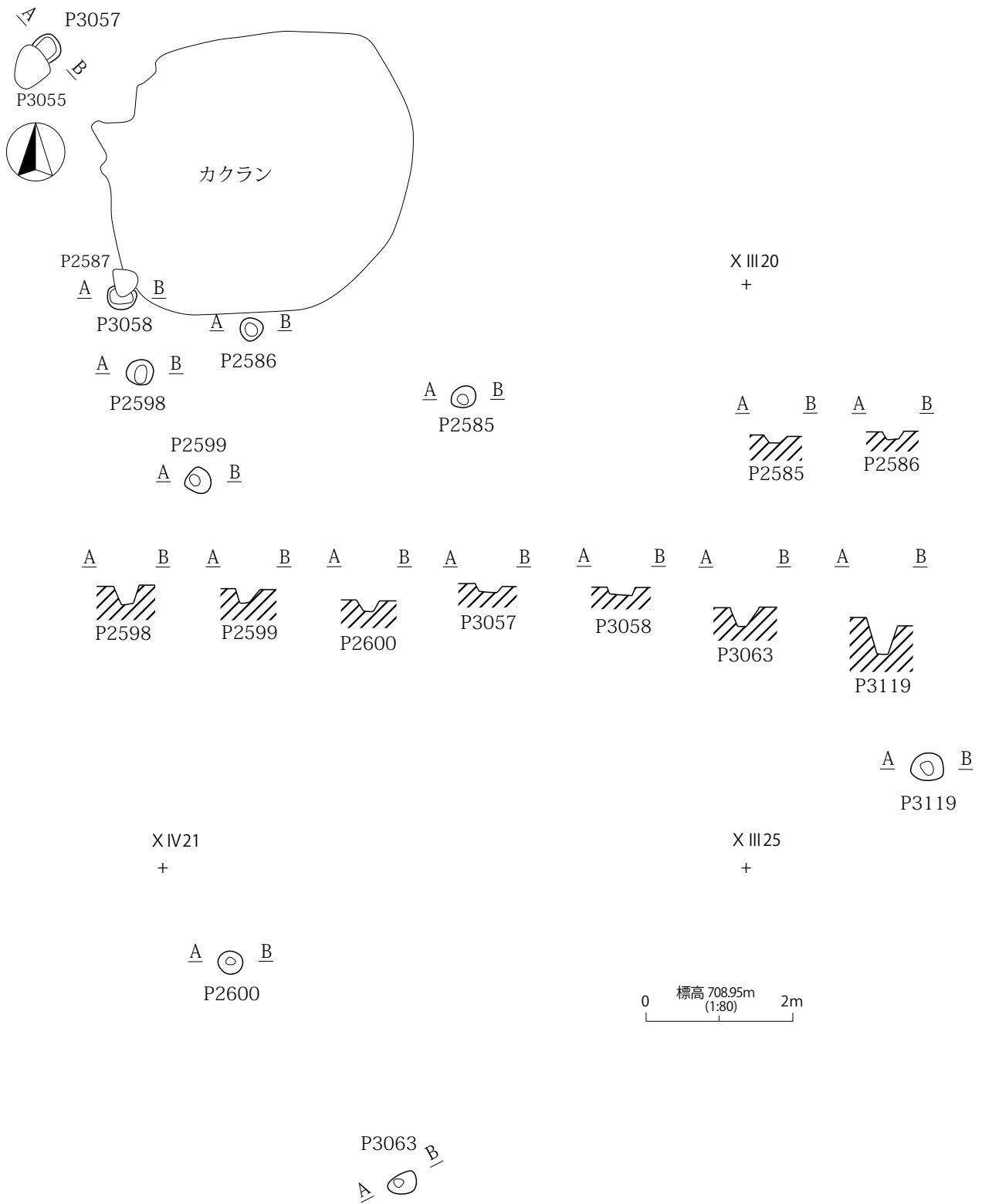


第881図 P2539~2553・2555・2557・2561・2569・2576・2589・3053・3060・3066・3070号ピット



第 882 図 P2554・2560・2565・2566・2577 ~ 2584・2587・2595 ~ 2597・3054 ~ 3056・3059・3061・3065・3067・3069・3071 号ピット

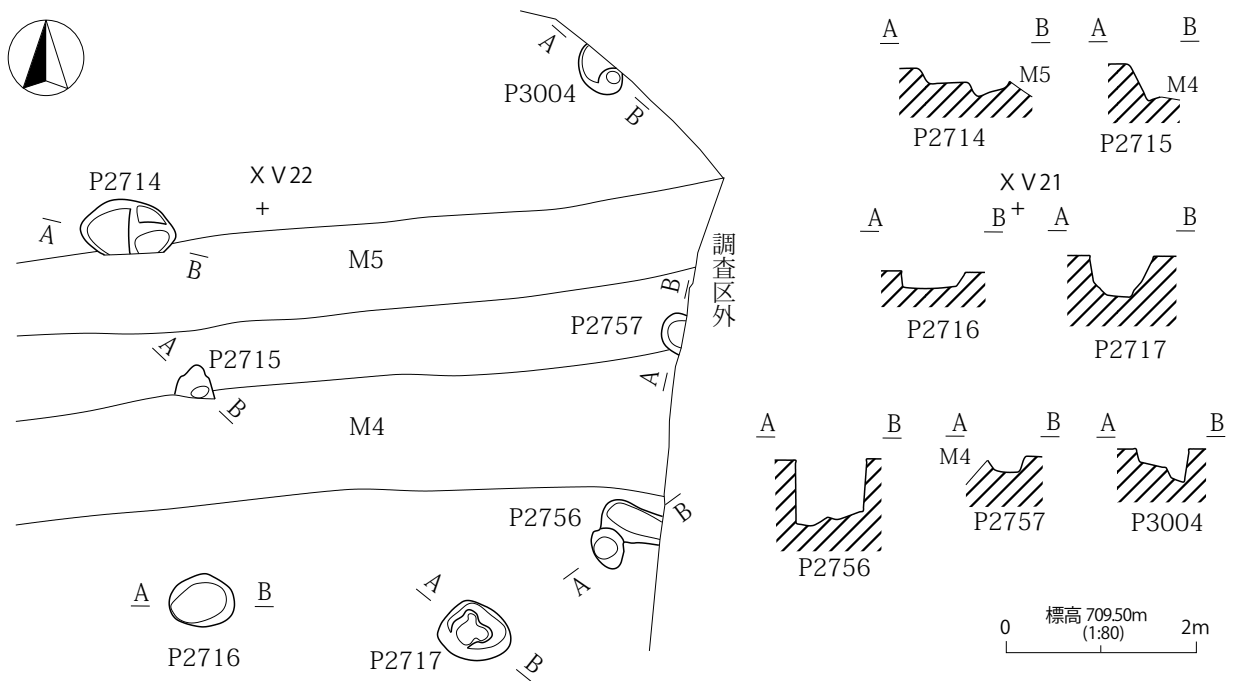
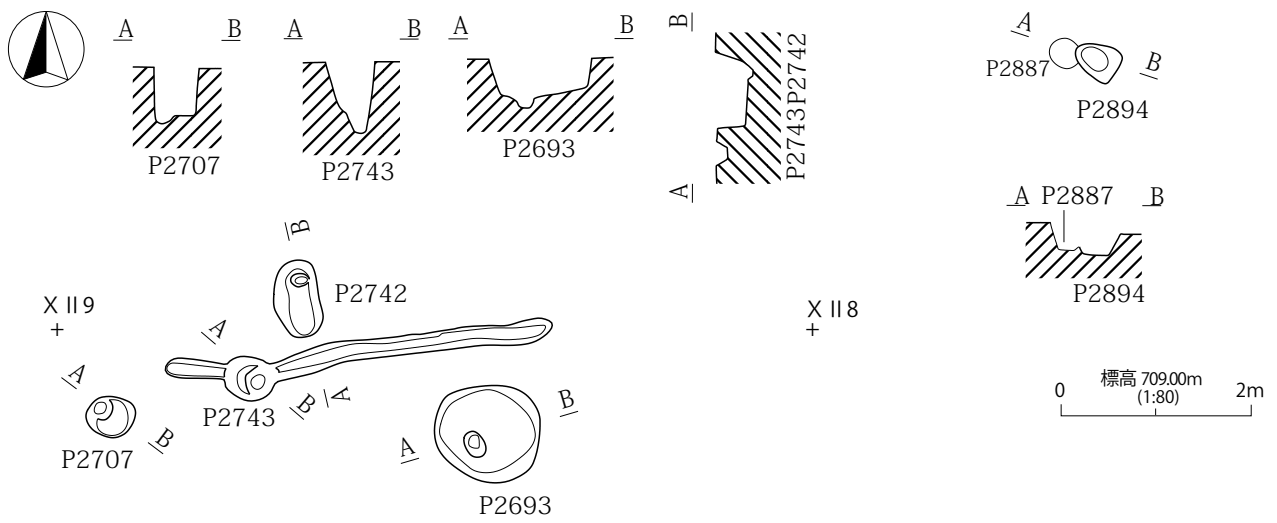


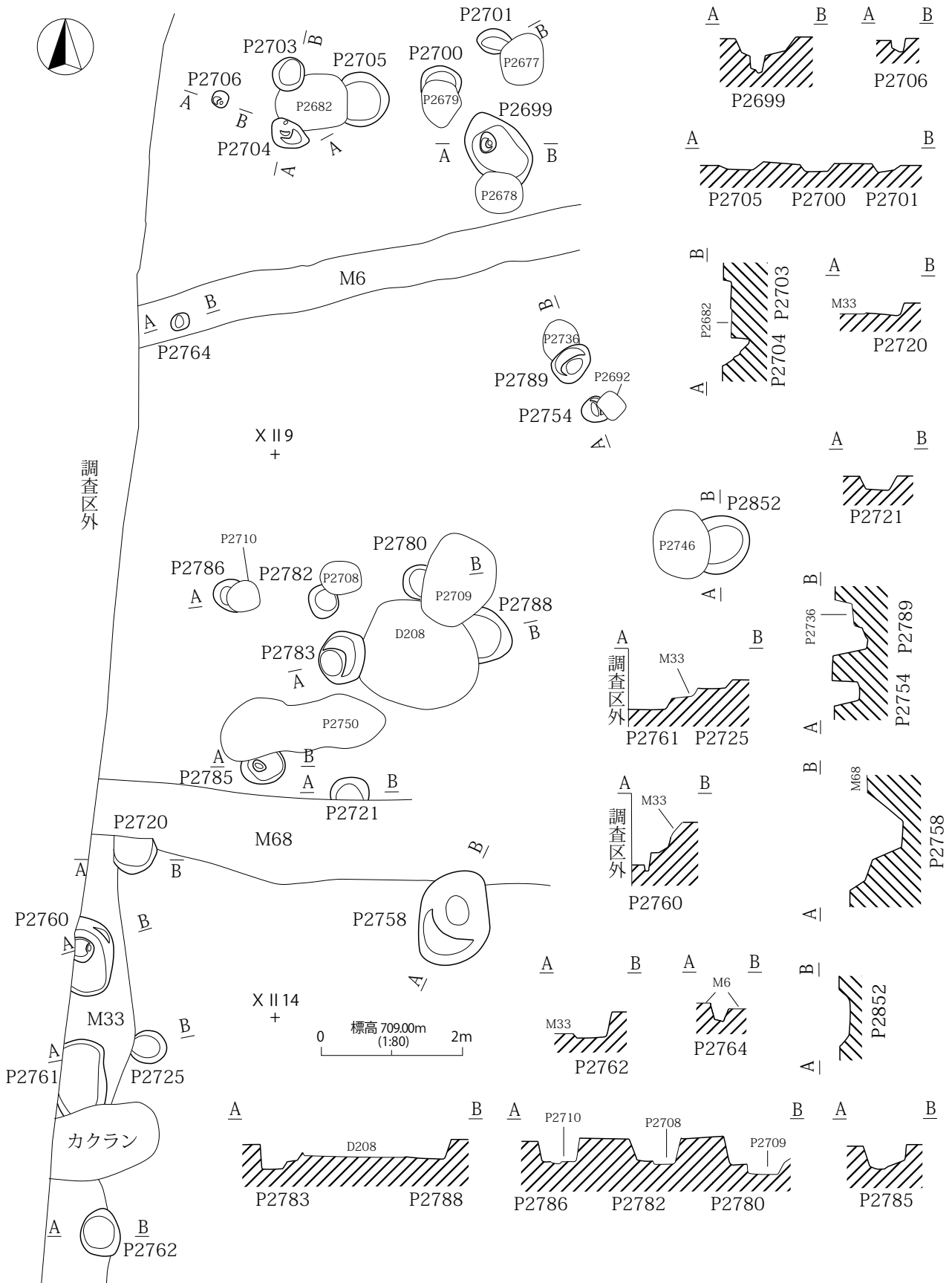


第884図 P2585・2586・2598～2600・3057・3058・3063・3119号ピット

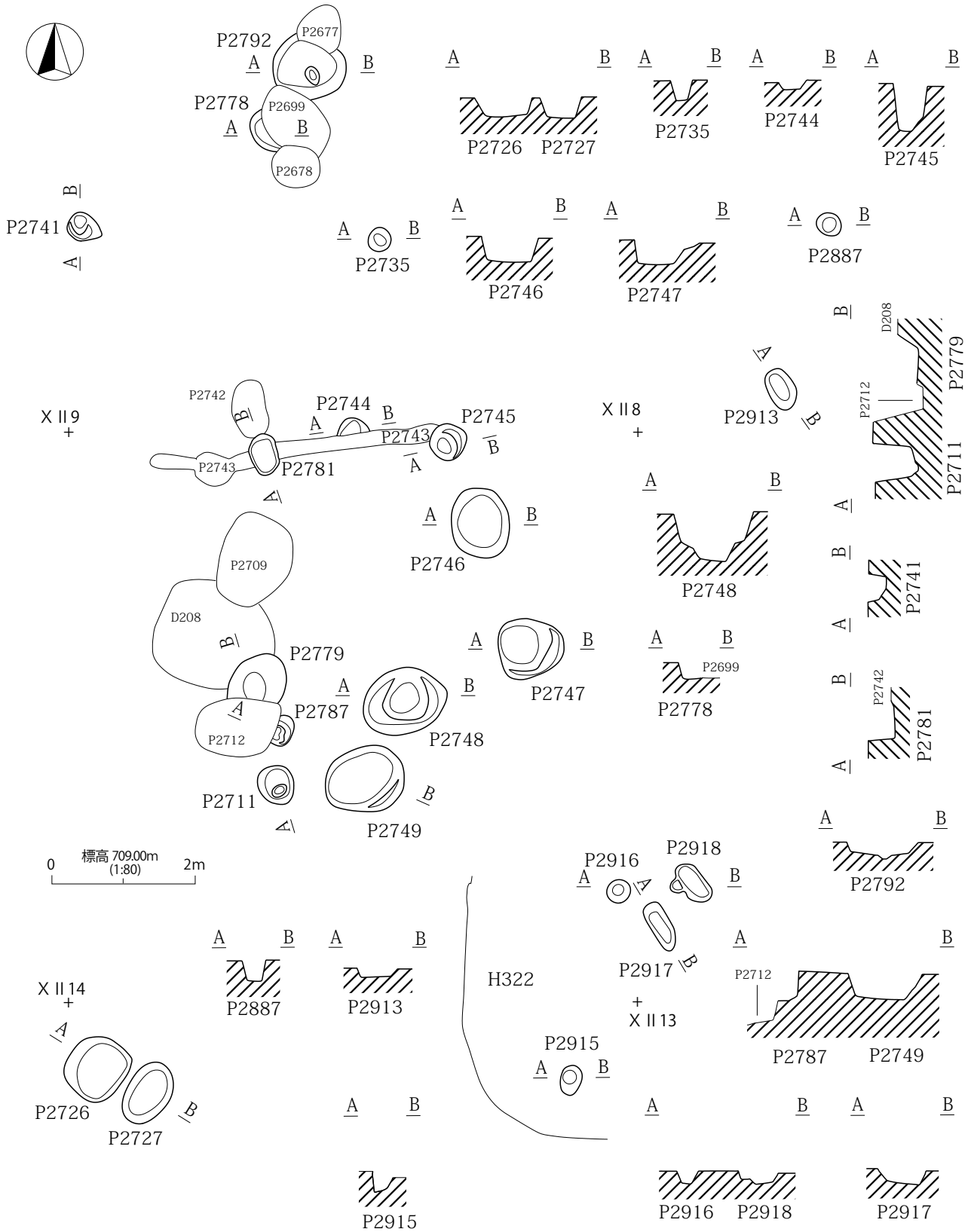




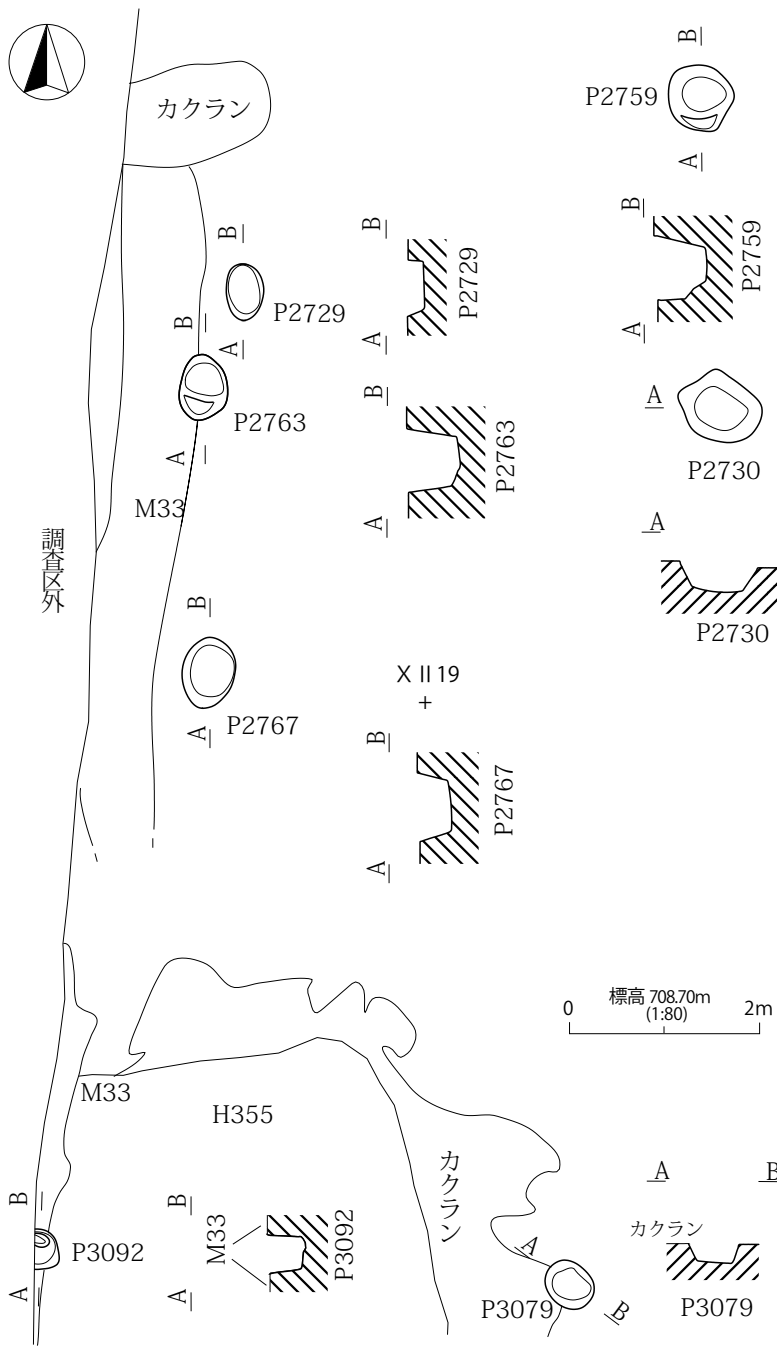




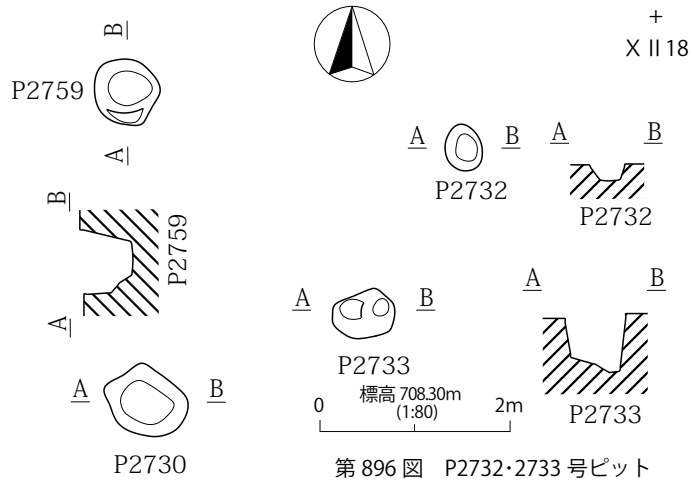
第 892 図 P2699・2701・2703・2706・2720・2721・2725・2754・2758・2760・2762・2764・2780・2782・2783・2785・2786・2788・2789・2852 号ピット



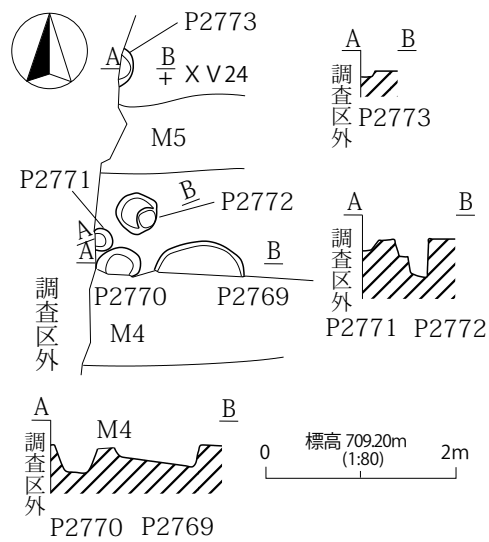
第893図 P2711・2726・2727・2735・2741・2744～2749・2778～2781・2787・2792・2887・2913・2915～2918号ピット



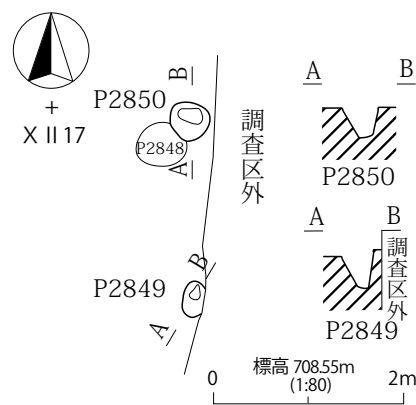
第895図 P2729・2730・2759・2763・2767・3079・3092号ピット



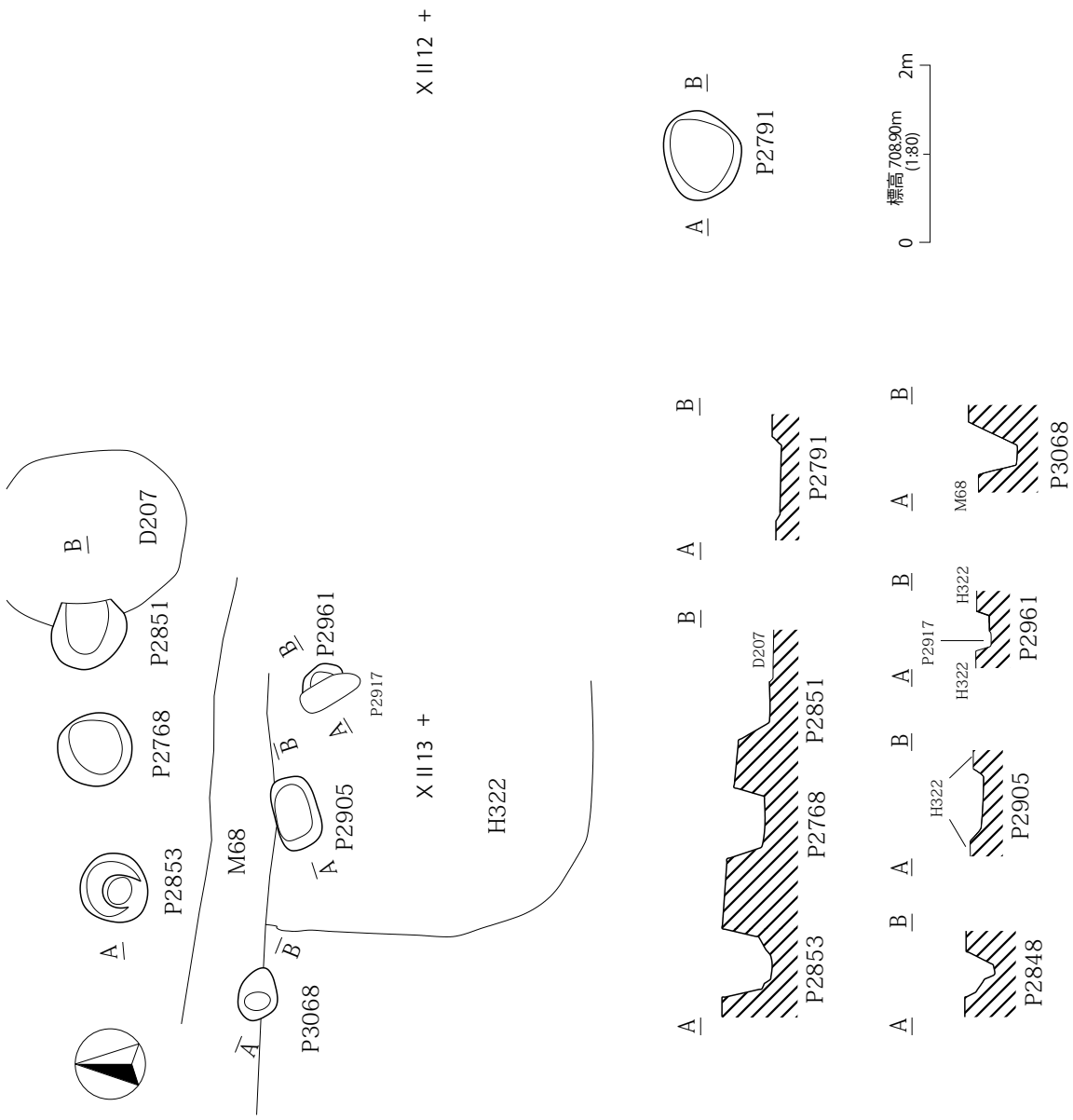
第896図 P2732・2733号ピット



第898図 P2769～2773号ピット



第904図 2849・2850号ピット

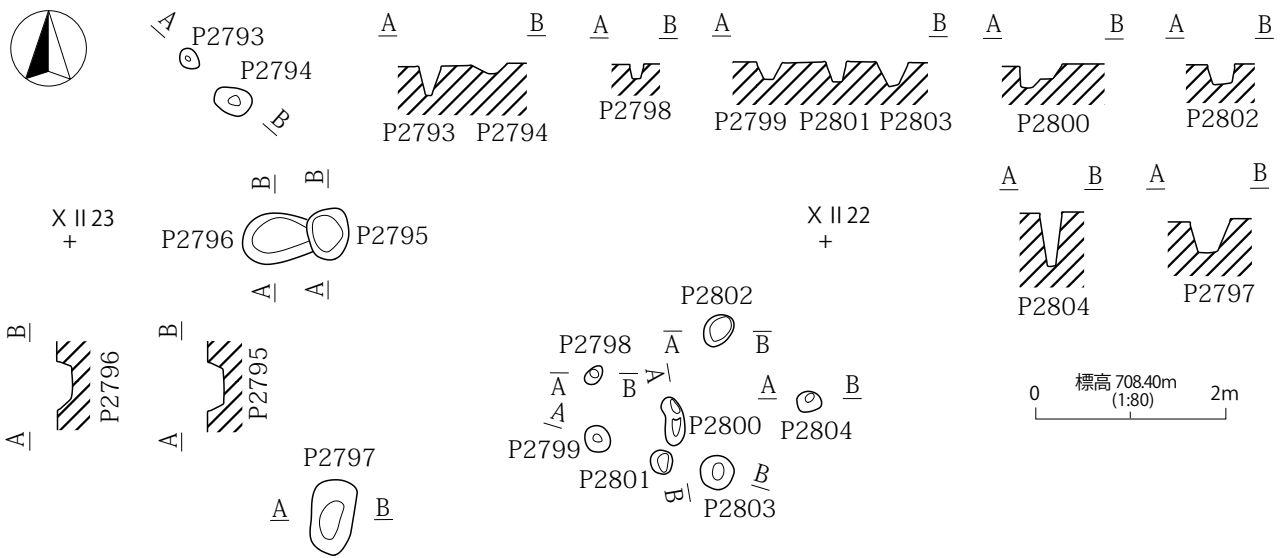


第 897 図 P2768・2791・2848・2851・2853・2905・2961・3068 号ピット

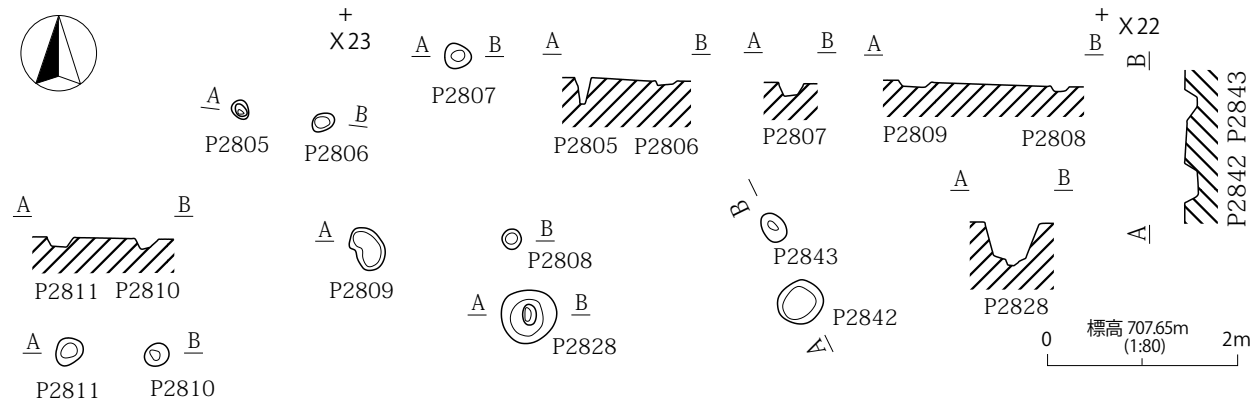
P2848  
A B

X II 17 +

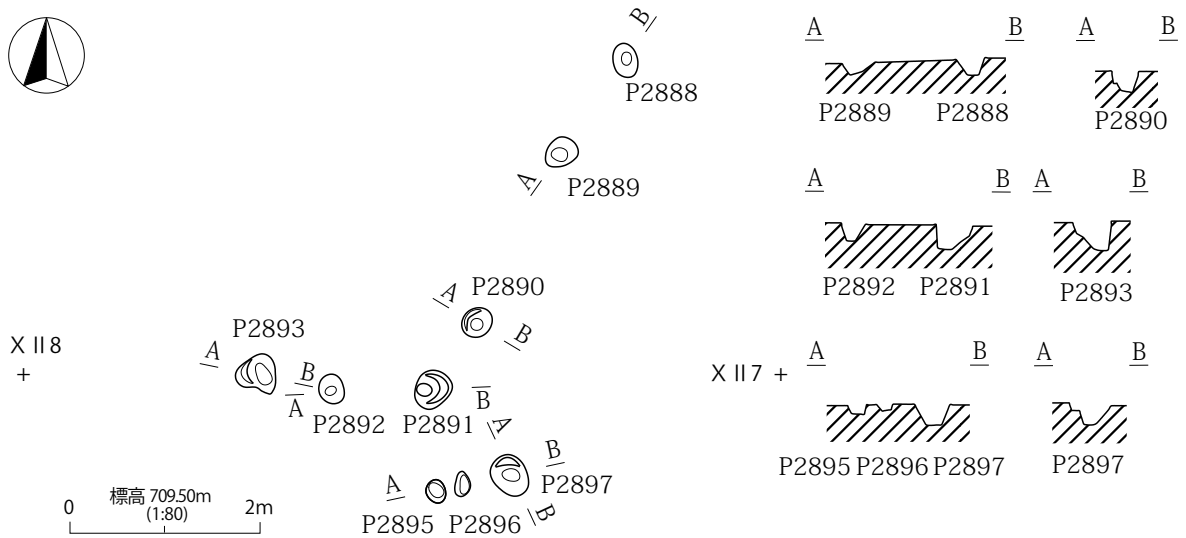
X II 18 +



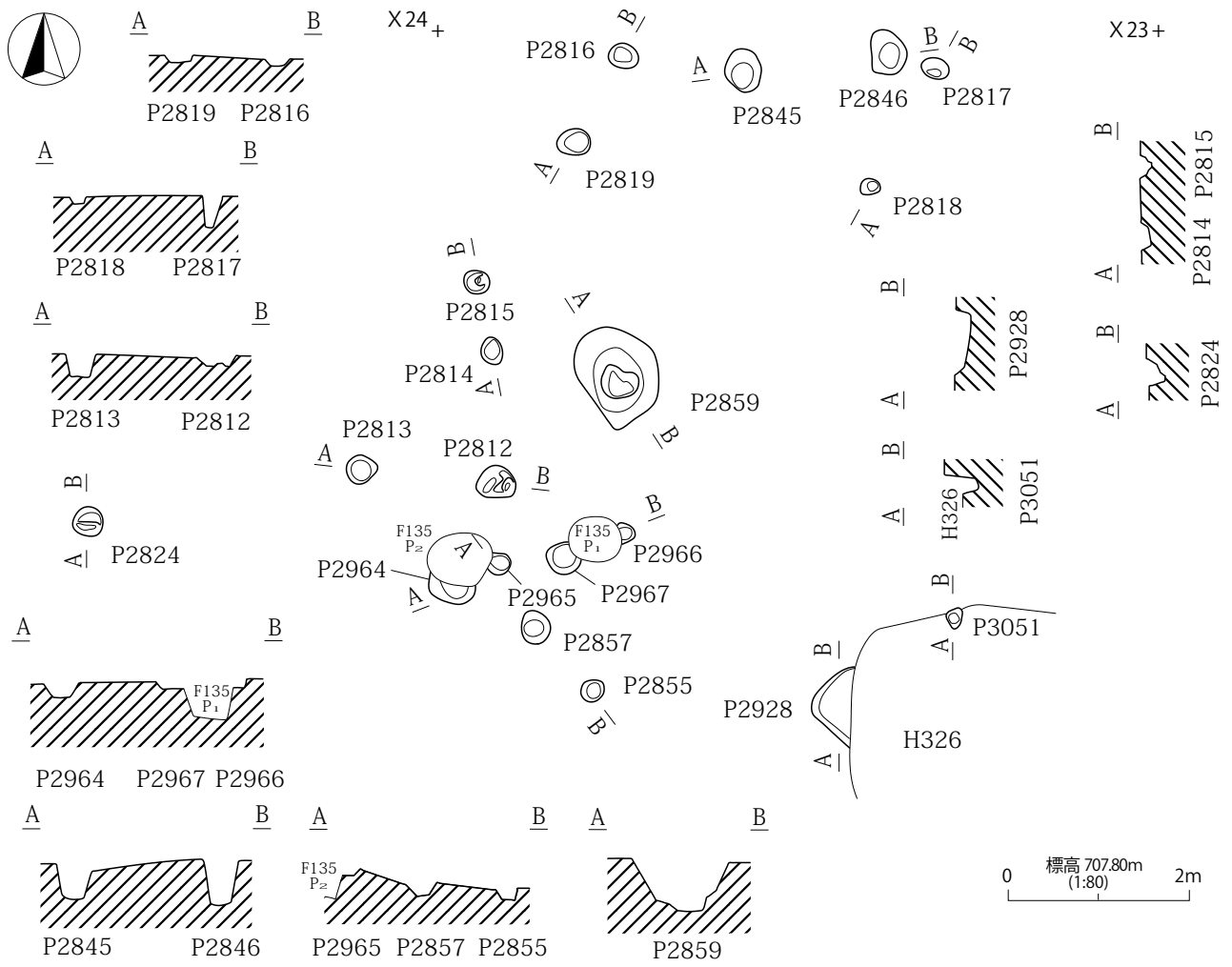
第899図 P2793~2804号ピット



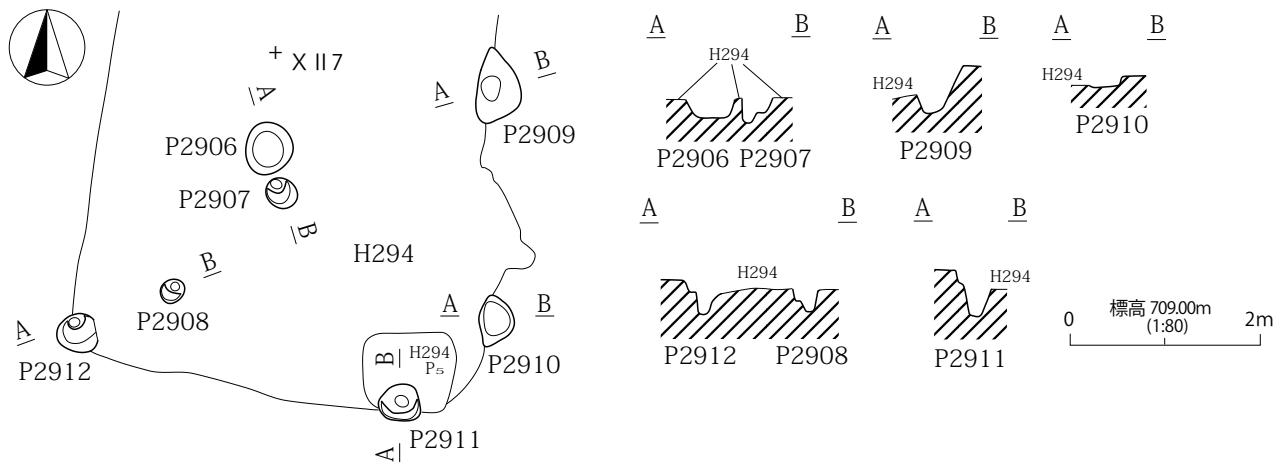
第900図 P2805~2811・2828・2842・2843号ピット



第905図 P2888~2893・2895~2897号ピット

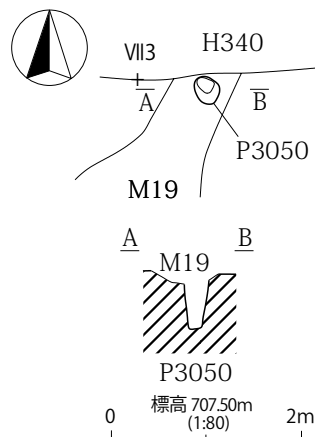
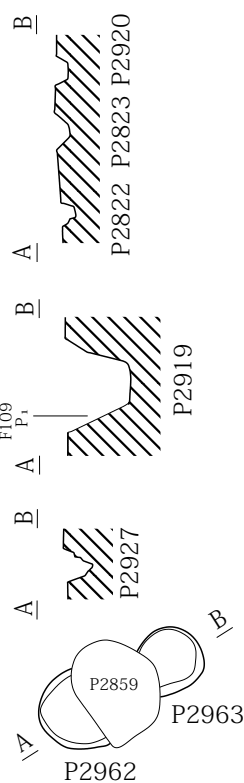
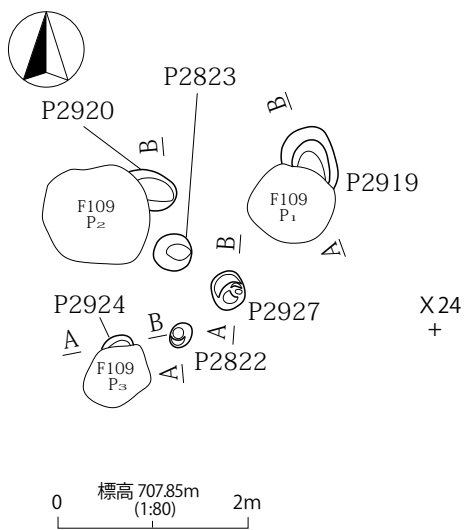


第901図 P2812~2819・2824・2845・2846・2855・2857・2859・2928・2964~2967・3051号ピット

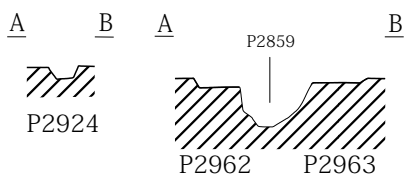


第907図 P2906~2912号ピット

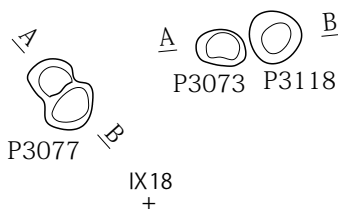
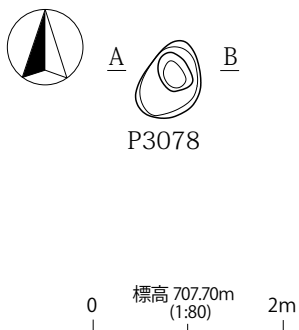




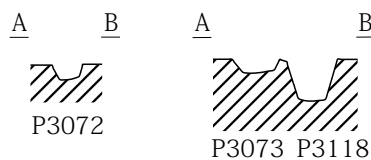
第912図 P3050号ピット



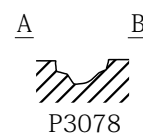
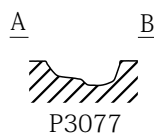
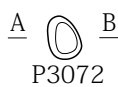
第902図 P2822・2823・2919・2920・2924・2927・2962・2963号ピット



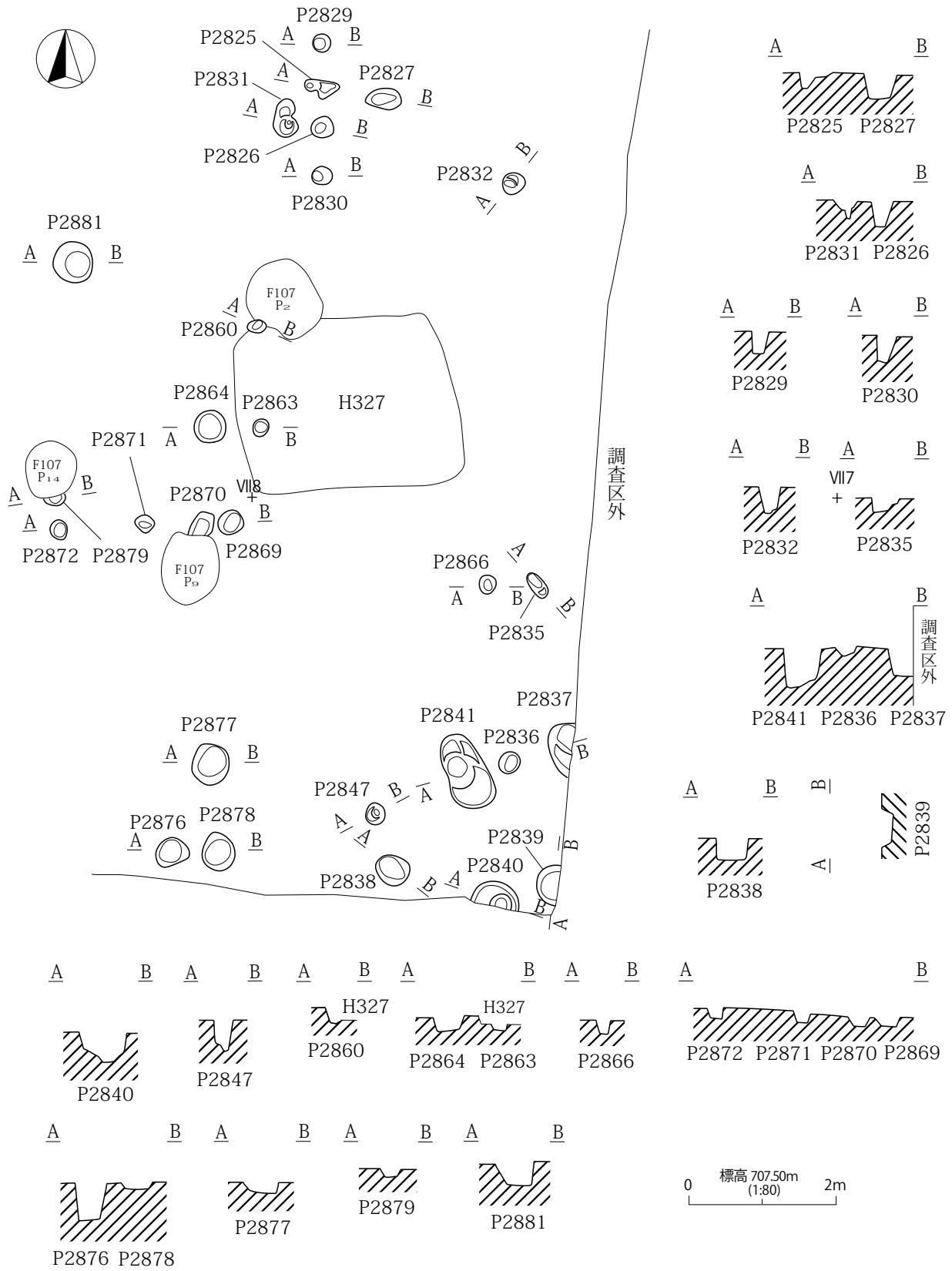
IX18  
+



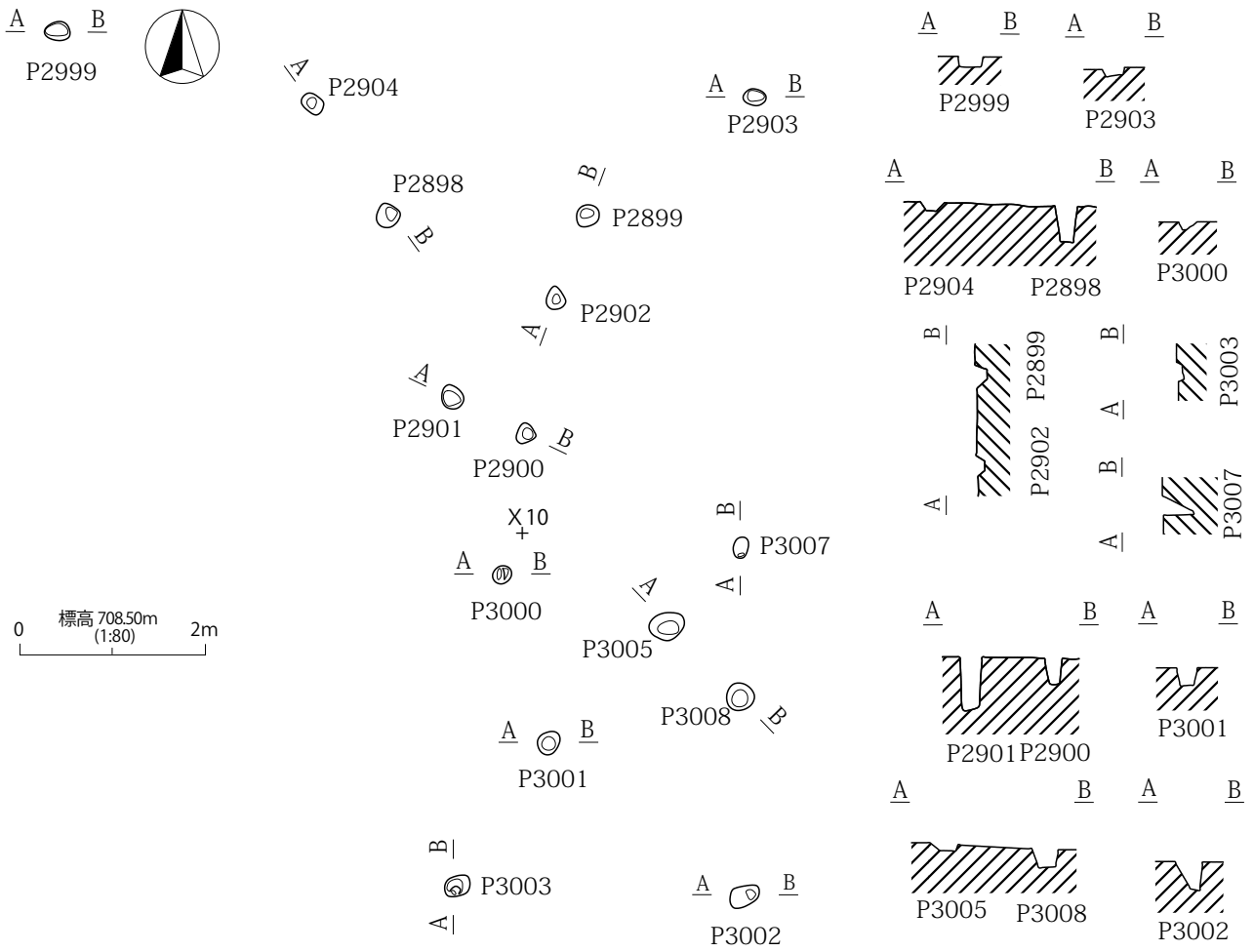
IX17  
+



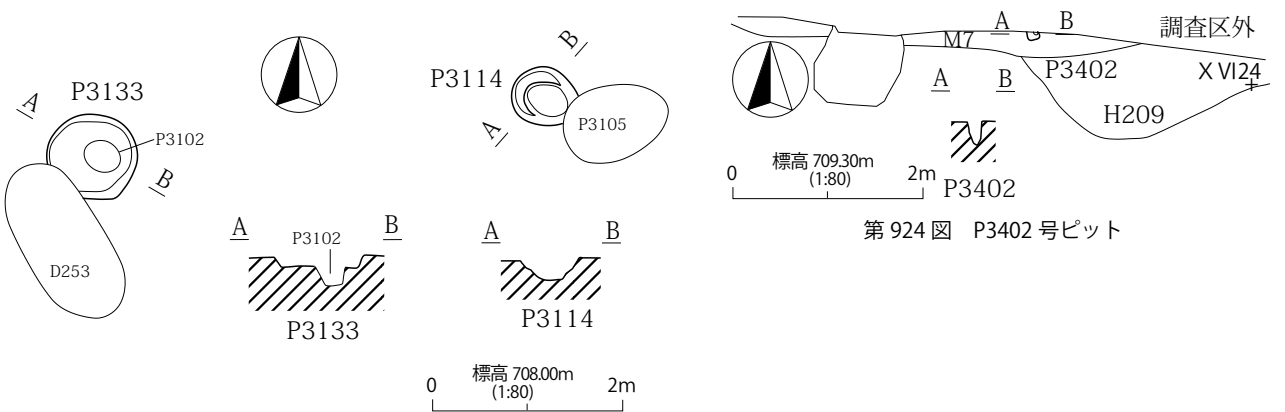
第914図 P3072・3073・3077・3078・3118号ピット



第903図 P2825~2827・2829~2832・2835~2841・2847・2860・2863・2864・2866・2869・2870~2872・2876~2879・2881号ピット

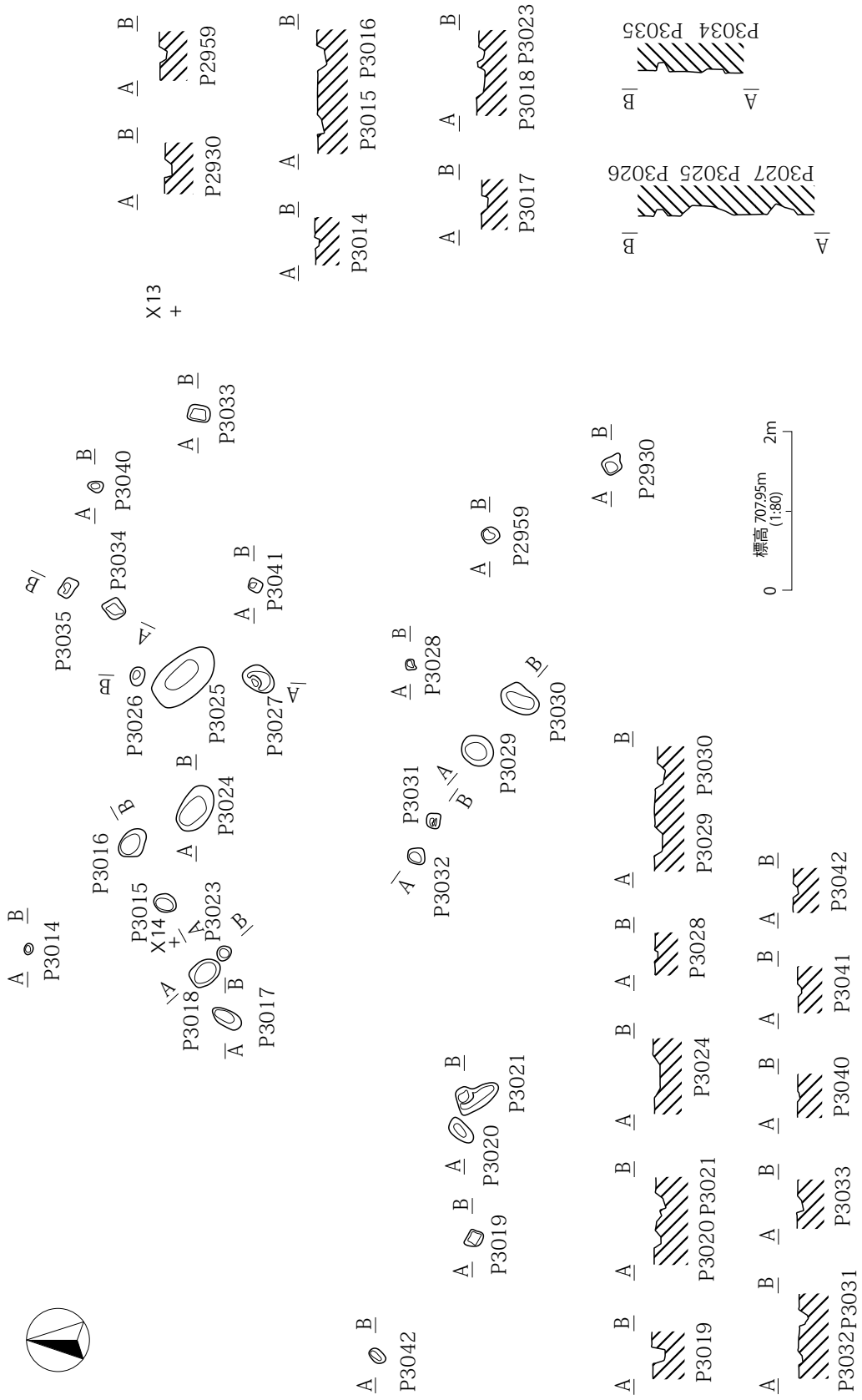


第906図 P2898~2904・2999~3003・3005・3007・3008号ピット

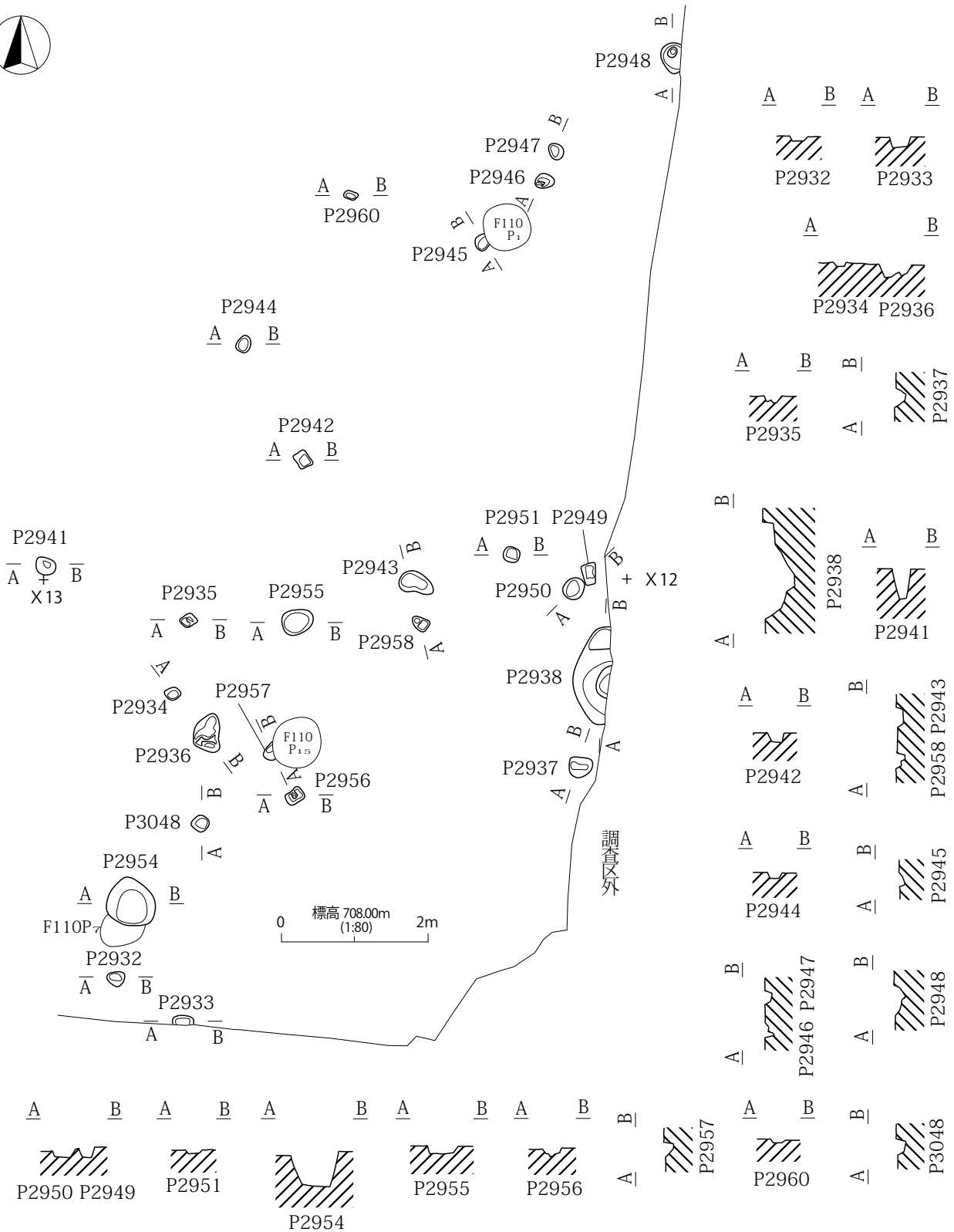


第924図 P3402号ピット

IX14  
+  
第917図 P3114・3133号ピット



第 908 図 P2930・2959・3014 ~ 3021・3023 ~ 3035・3040 ~ 3042 号シート



第909図 P2932~2938・2941~2951・2954~2958・2960・3048号ピット

A B  
P3044

A B  
P3043

A B  
P3045

P2953

A B X8  
P2939

P2952

A B  
P3046

A B  
P2940

B A  
P3039A B  
P3036

A P3038

A B  
P3037

X9  
P3013

A B  
P3013

P3010

P3011

P3012

A B  
P3009

H337

P3064

P3006



P3012 P3011 P3010

P2952 P2953

P3037

P3036

P3013


P3009

P3006

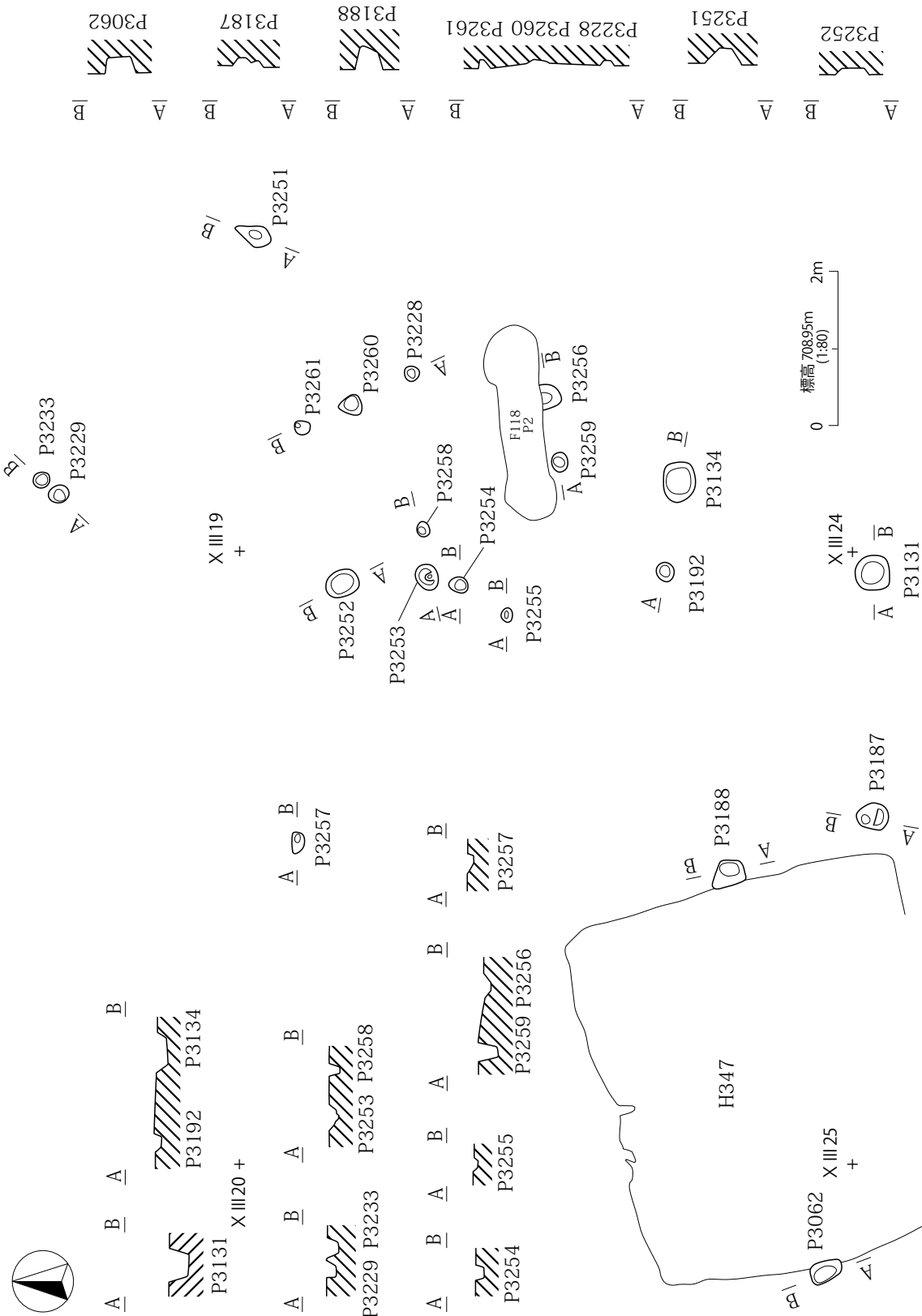
P2940

標高 708.30m  
(1:80)  
0 2m

第 910 図 P2939・2940・2952・2953・3006・3009 ~ 3013・3036 ~ 3039・3043 ~ 3046・3064 号ピット

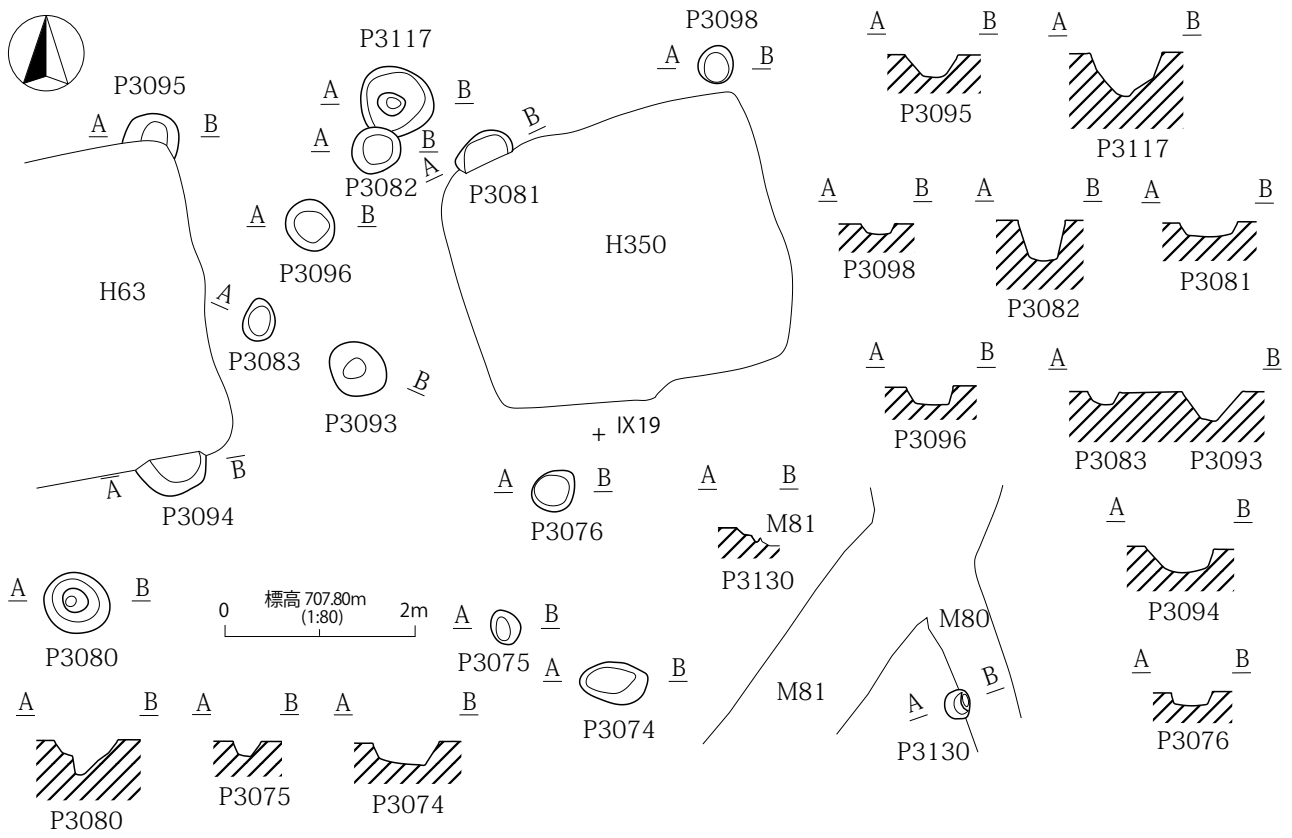


第 911 図 P2968 ~ 2970・2972 ~ 2998・3022 号ピット

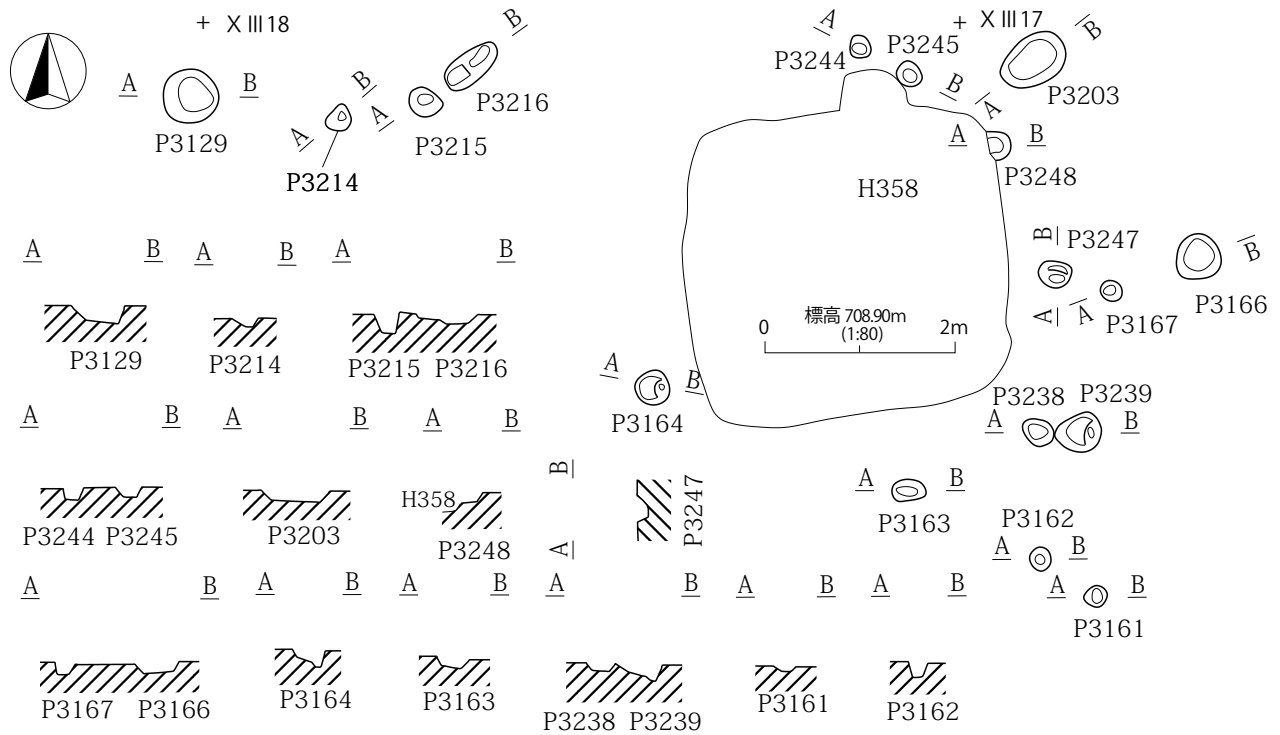


第 913 図 P3062・3131・3134・3187・3188・3192・3228・3229・3233・3251 ~ 3261 号ピット

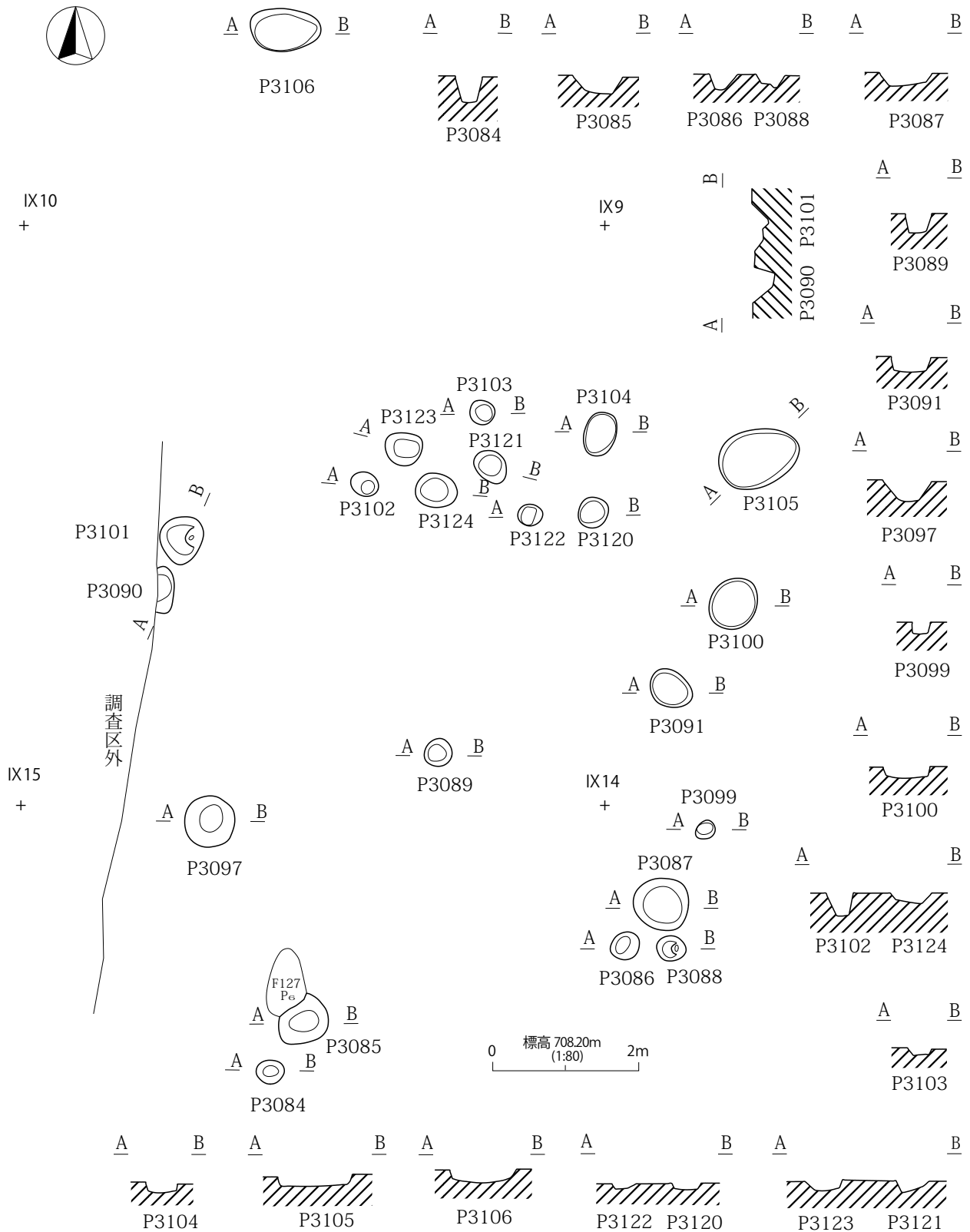




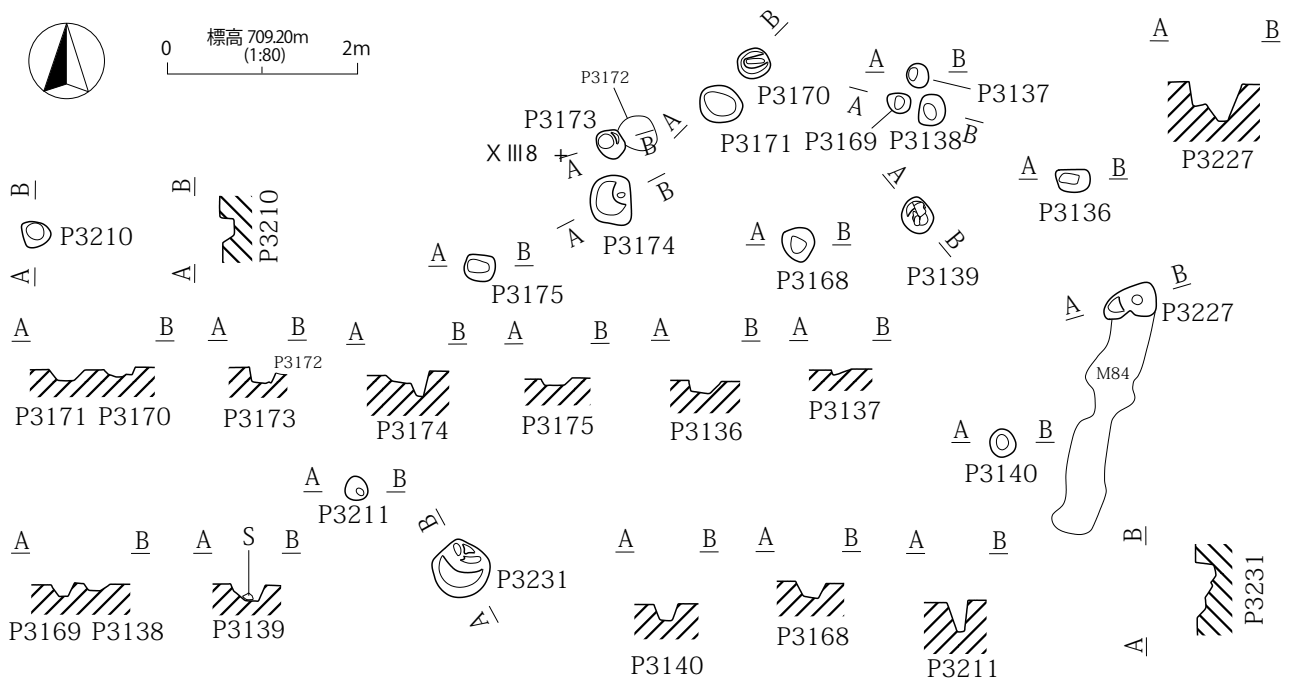
第915図 PP3074～3076・3080～3083・3093～3095・3096・3098・3117・3130号ピット



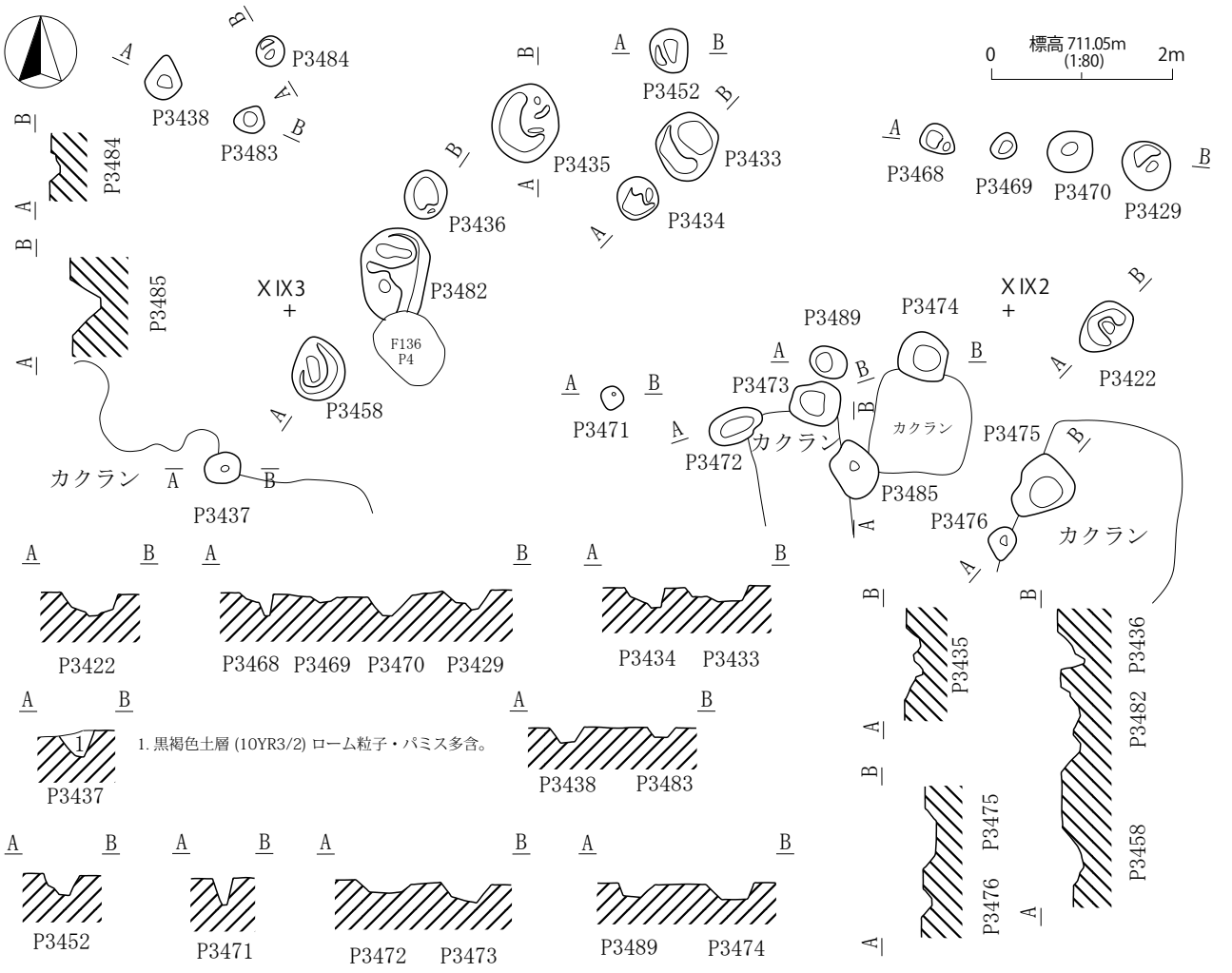
第918図 P3129・3161・3162～3164・3166・3167・3203・3214～3216・3238・3239・3244・3245・3247・3248号ピット



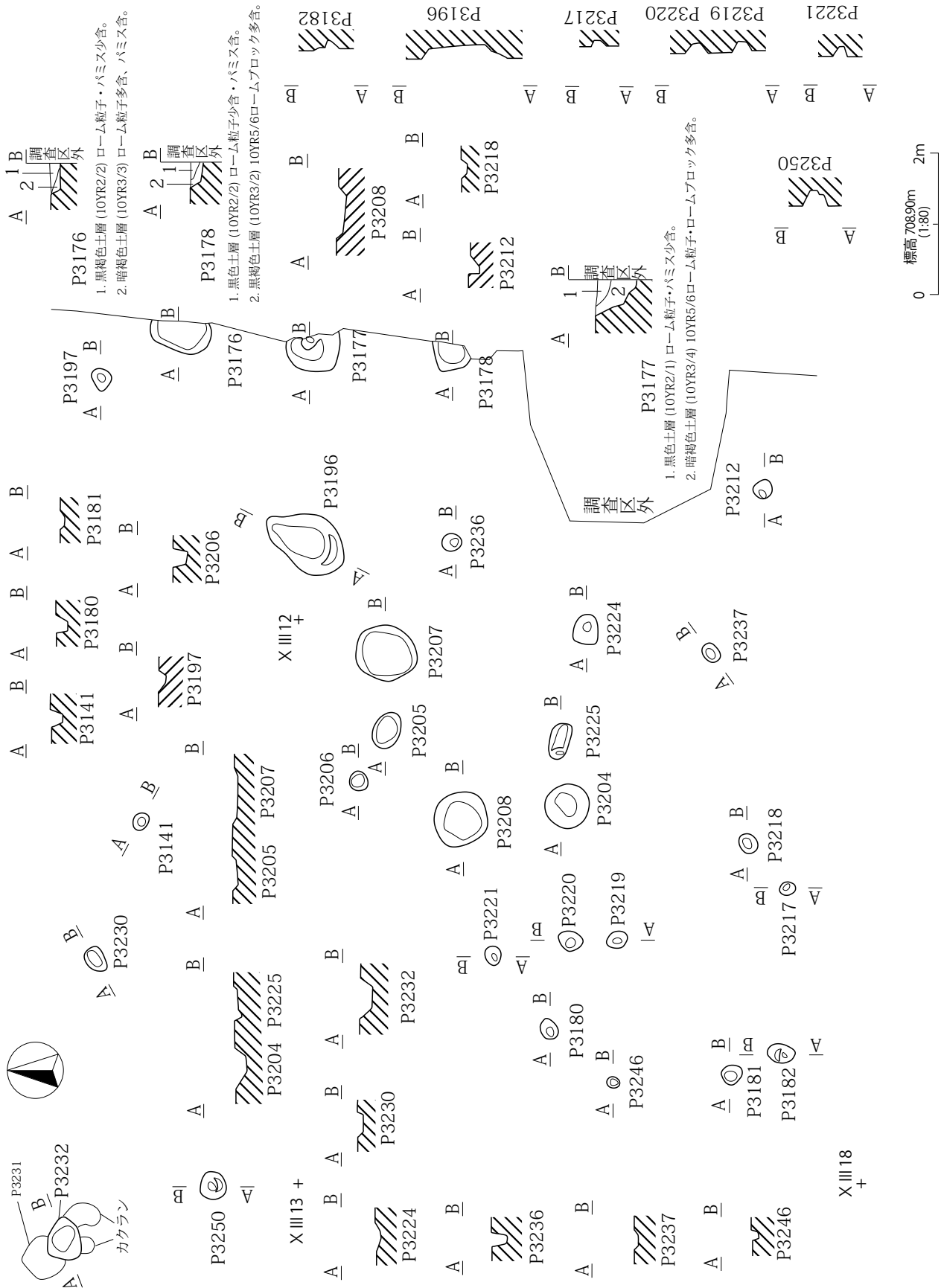
第916図 P3084~3091・3097・3099~3106・3120~3124号ピット



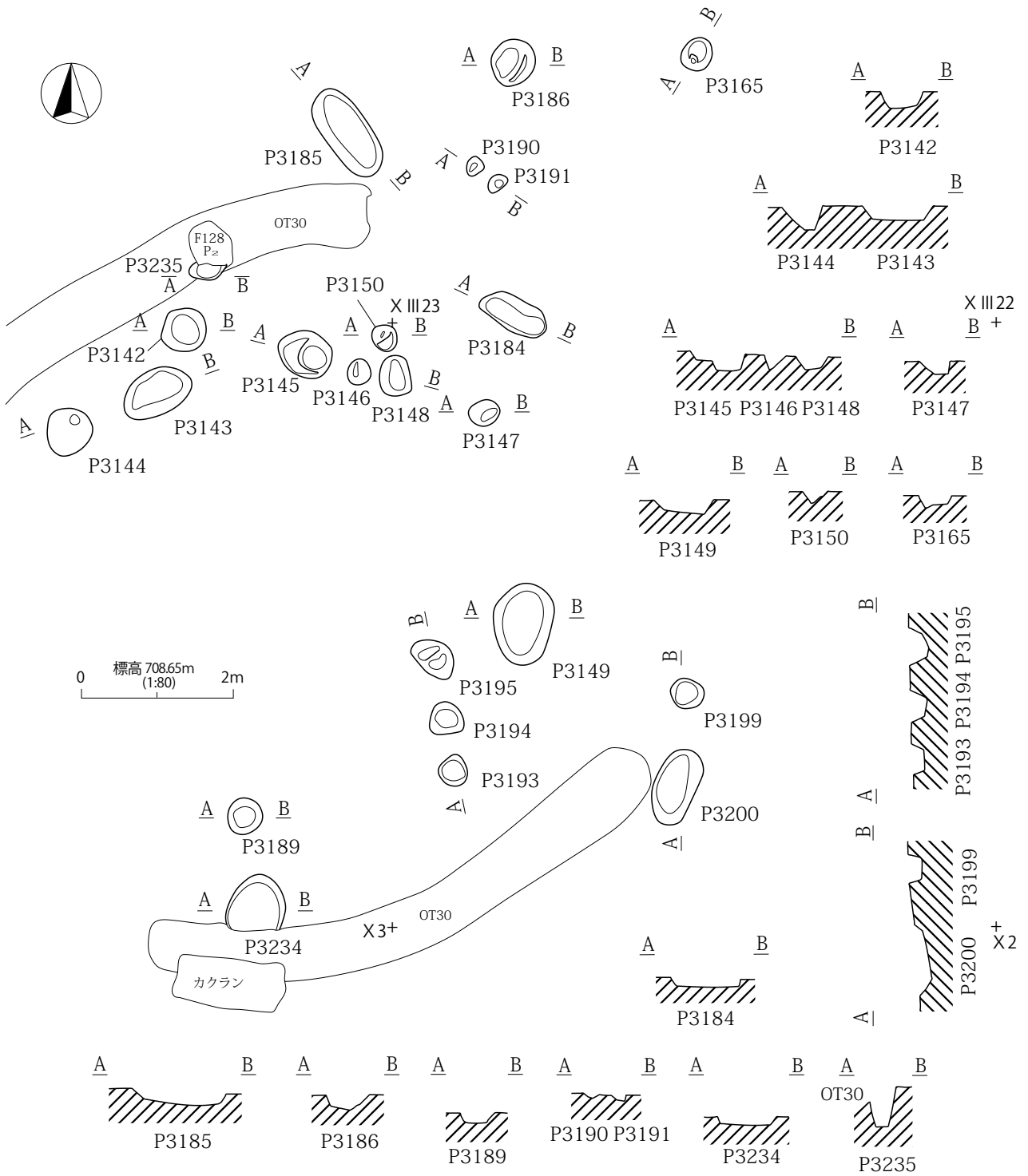
第919図 P3136~3140・3168~3171・3173~3175・3210・3211・3227・3231号ピット



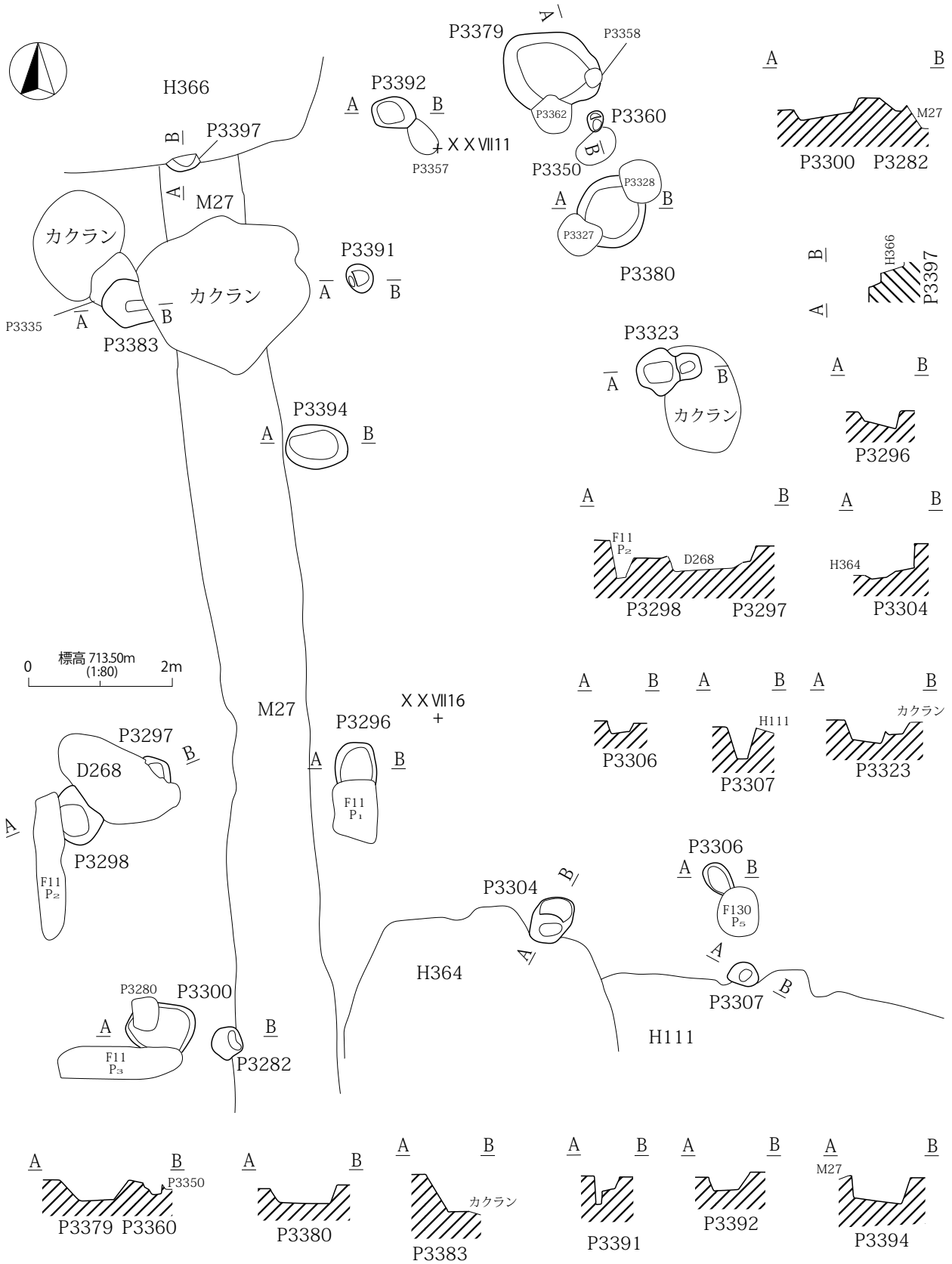
第926図 P3422・3429・3433~3438・3452・3458・3468~3476・3482~3485・3489号ピット



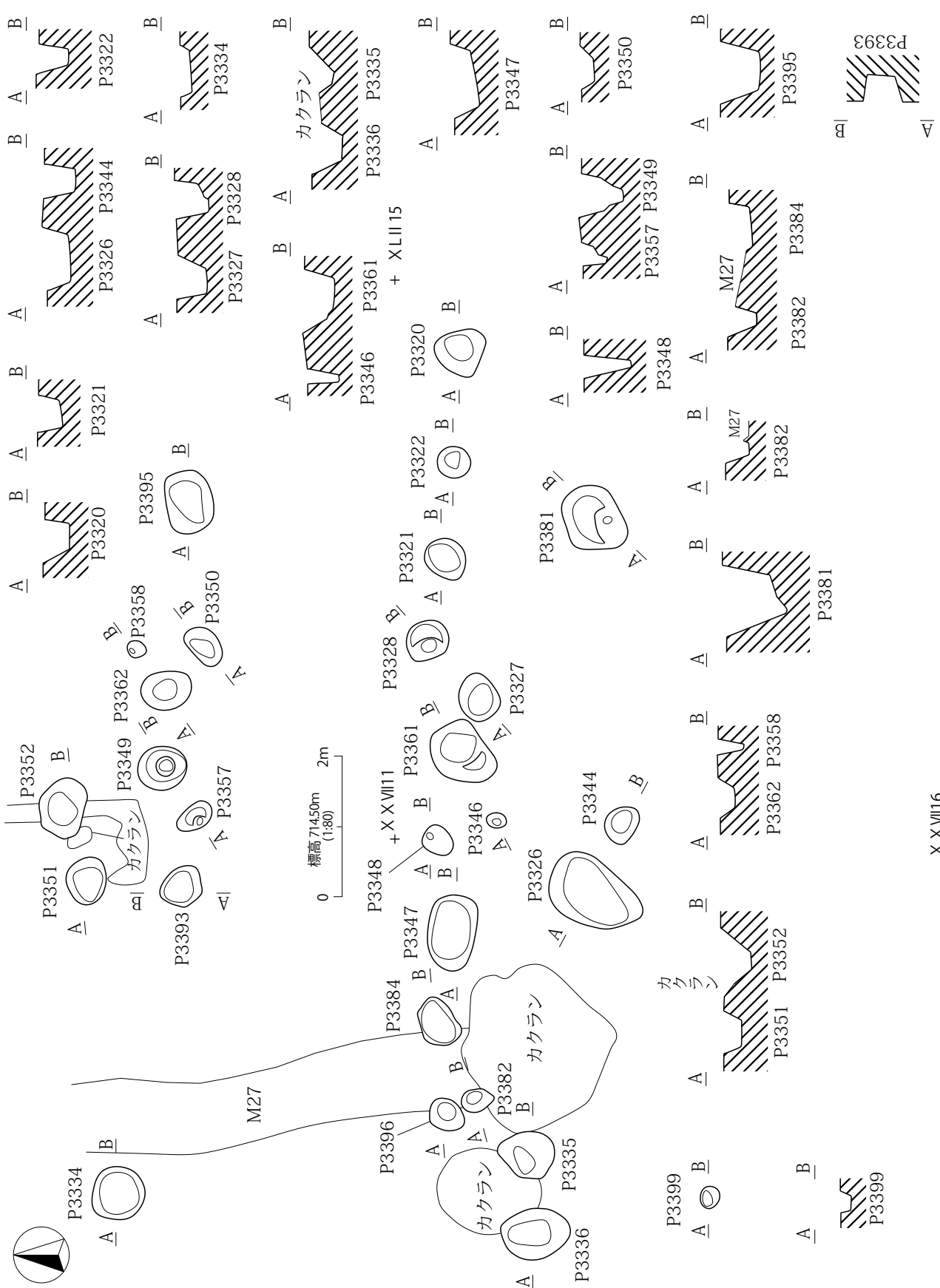
第 920 図 P3141・3176 ~ 3178・3180 ~ 3182・3196・3197・3204 ~ 3208・P3212・3217 ~ 3221・3224・3225・3230・3232・3236・3237・3246・3250 号ピット



第921図 P3142~3150・3165・3184~P3186・3189~3191・3193~3195・3199・3200・3234・3235号ピット

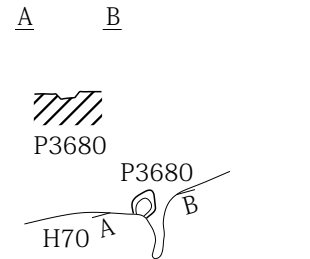
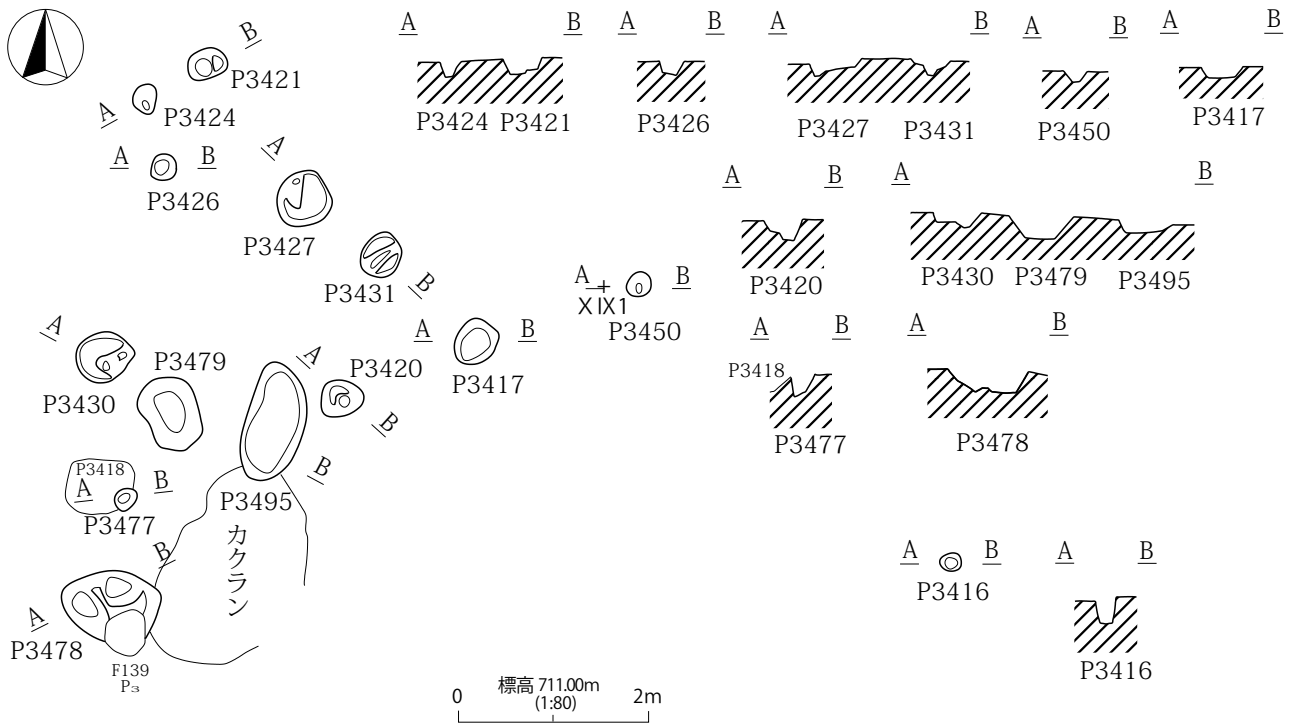


第 922 図 P3282・3296 ~ 3298・3300・3304・3306・3307・3323・3360・3379・3380・3383・3391・3392・3394・3397 号ピット

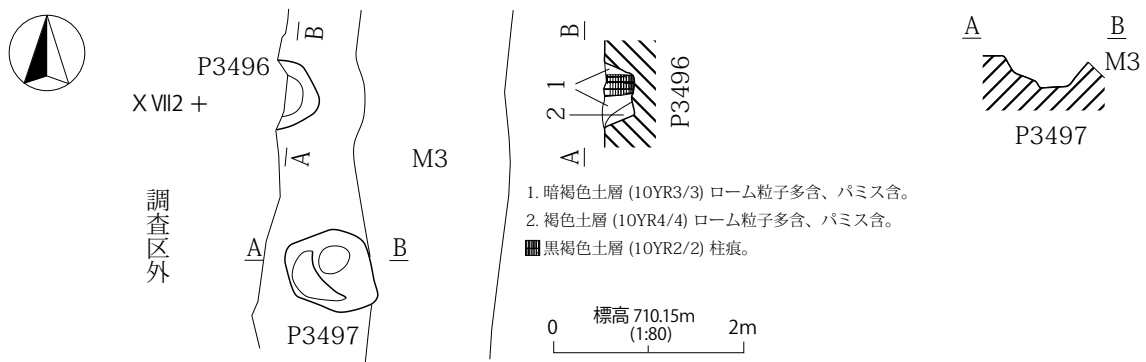


第 923 図 P3320 ~ 3322・3326 ~ 3328・3334 ~ 3336・3344・3346 ~ 3352・3357・3358・3361・3362・3381・3382・3384・3393・3395・3396・3399 号ドット

X X VIII 6 +

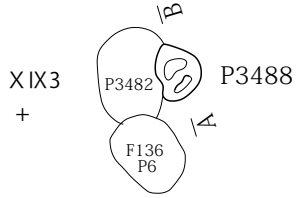
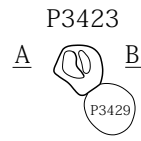
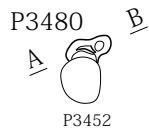


第925図 P3416・3417・3420・3421・3424・3426・3427・3430・3431・3450・3477～3479・3495・3680号ピット

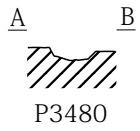
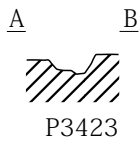
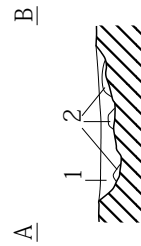
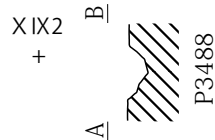


第932図 P3496・3497号ピット

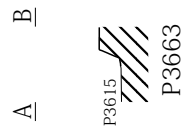
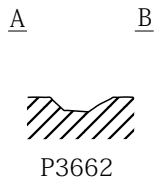




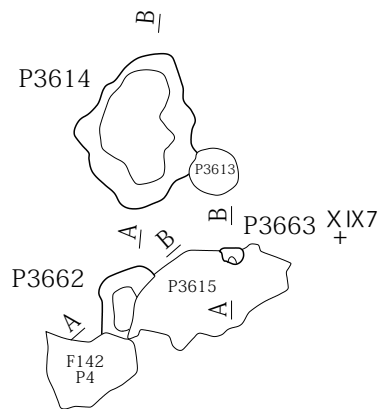
0 標高 711.00m (1:80) 2m



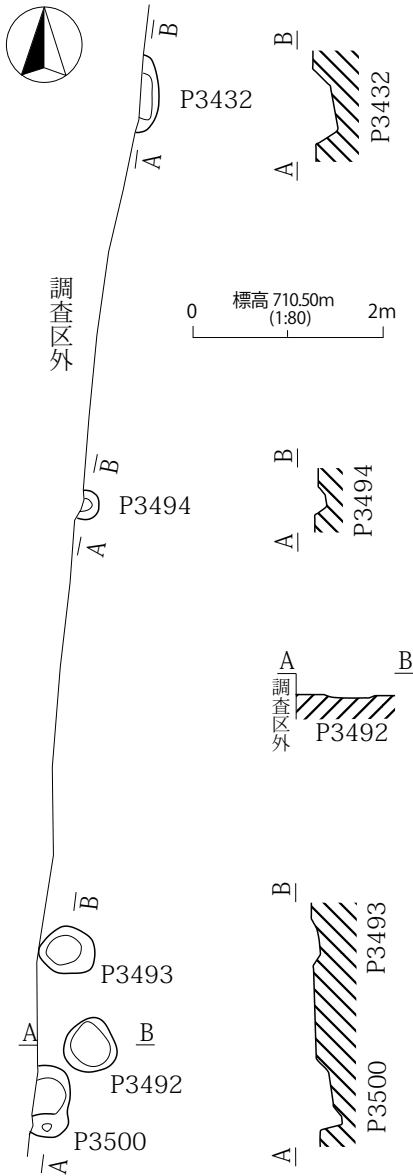
1. 黒褐色土層 (10YR2/3) ローム粒子・ロームブロック・パミス含。
  2. にぶい黄褐色土層 (10YR5/4) ローム主体。
- P3614



XIX8  
+

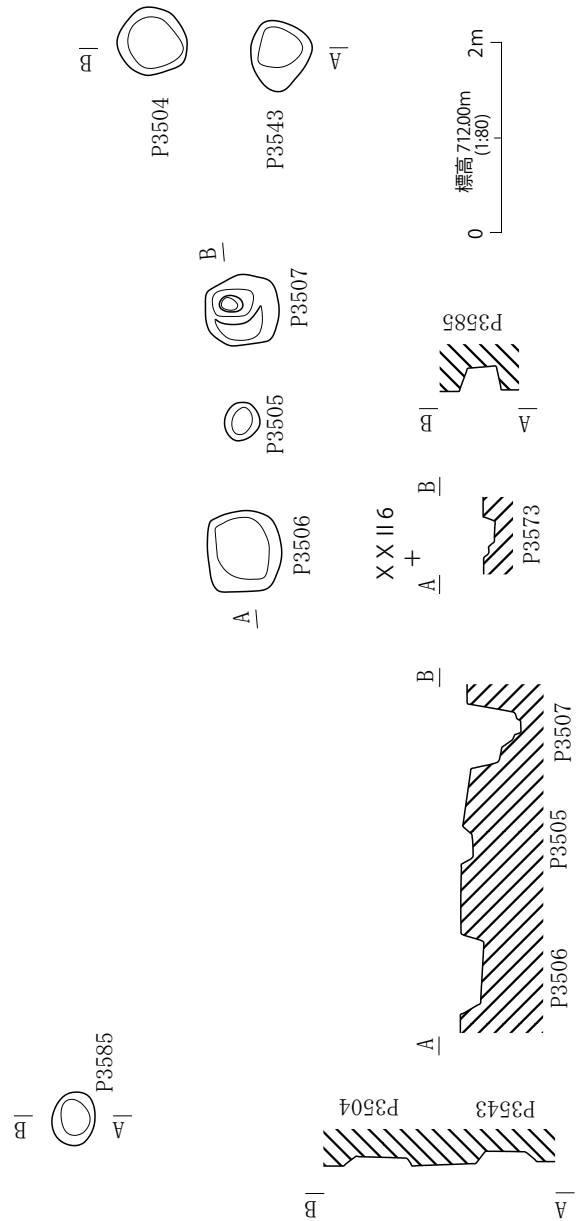


第927図 P3423・3480・3488・3614・3662・3663号ピット



第 928 図 P3432・3492・3493・3494・3500 号ピット

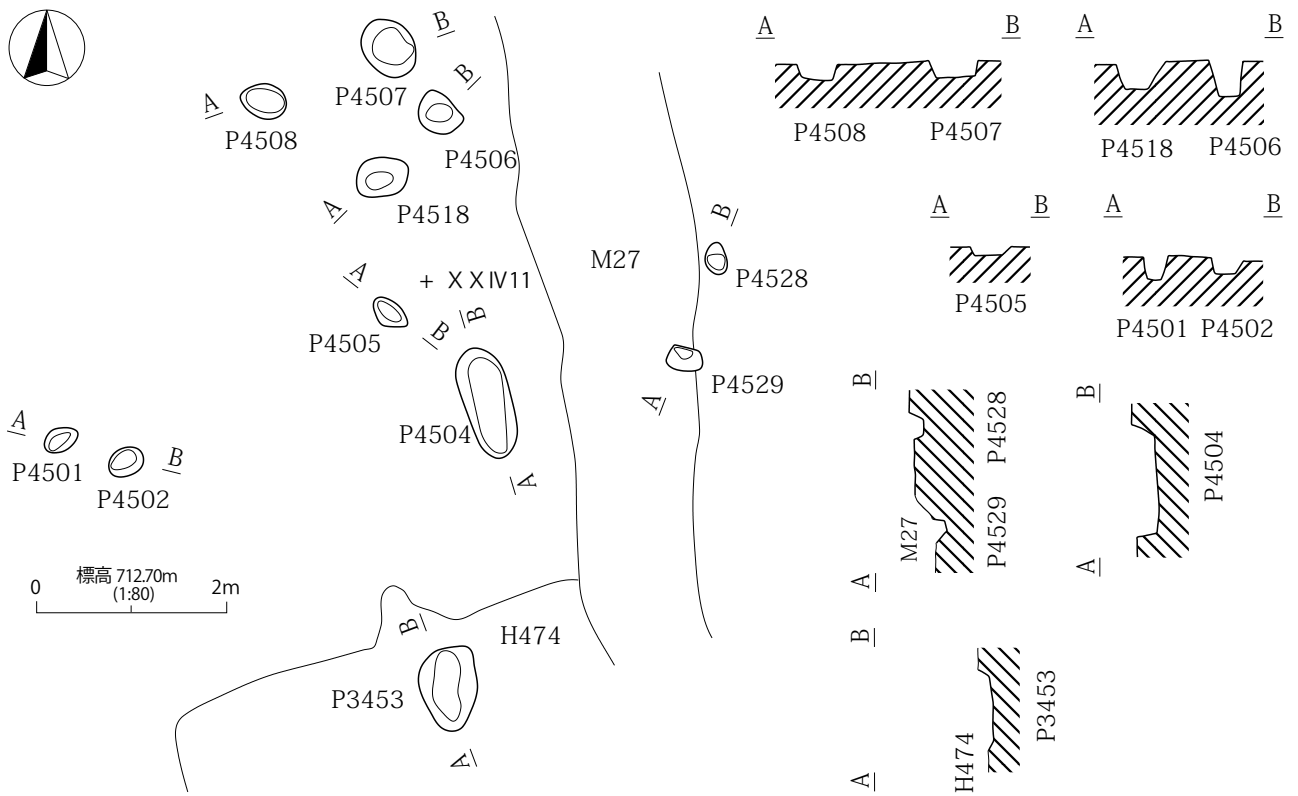
XX11  
+



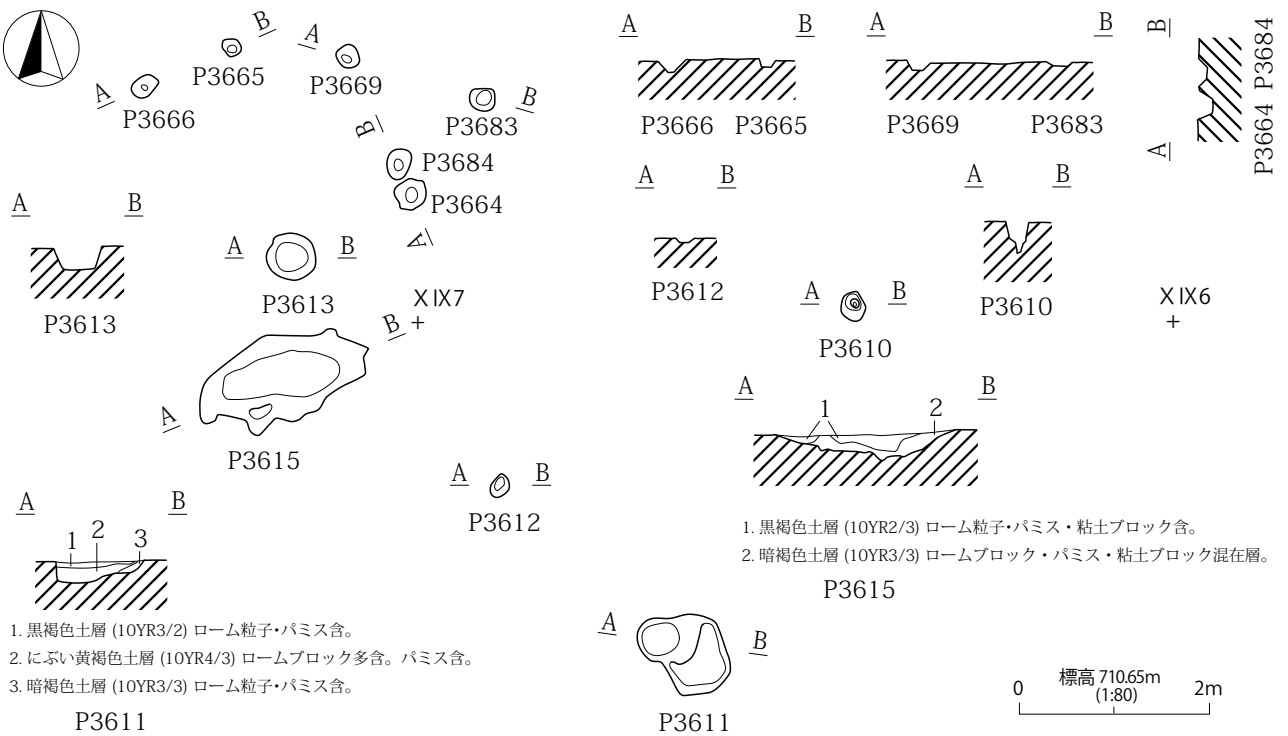
第 934 図 P3504 ~ 3507・3543・3573・3585 号ピット

XX17  
+





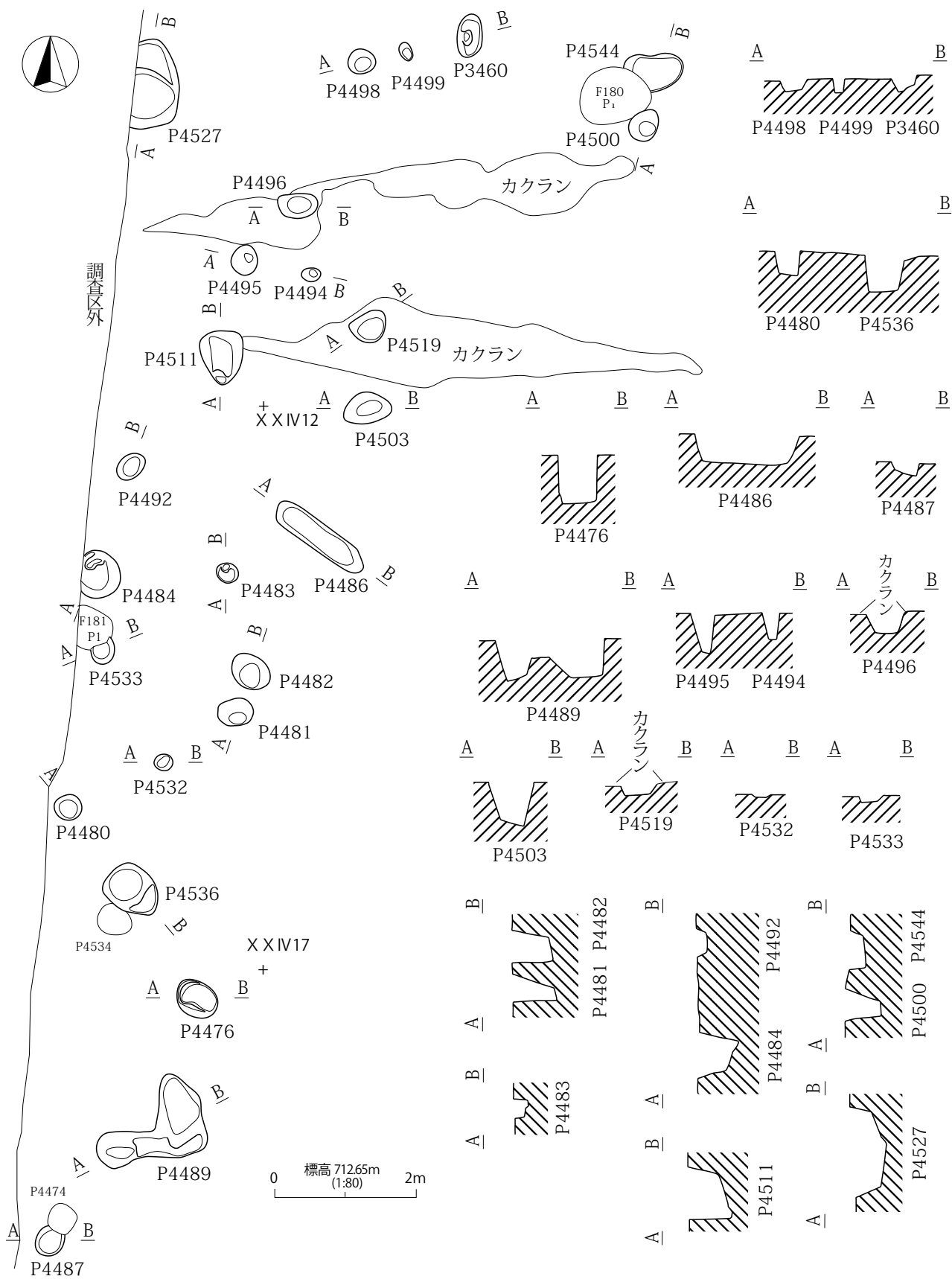
第 930 図 P3453・4501・4502・4504 ~ 4508・4518・4528・4529 号ピット



1. 黒褐色土層 (10YR3/2) ローム粒子・パミス含。
2. にぶい黄褐色土層 (10YR4/3) ロームブロック多含。パミス含。
3. 暗褐色土層 (10YR3/3) ローム粒子・パミス含。

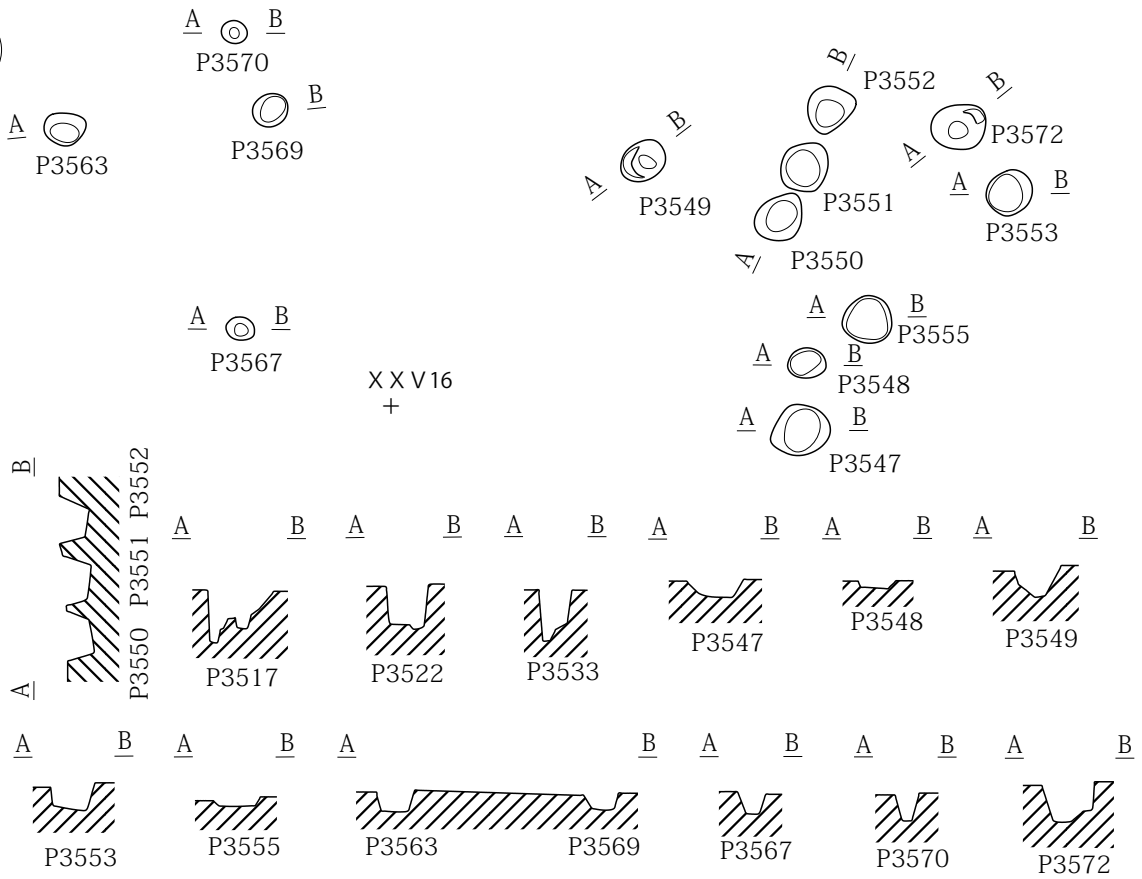
1. 黒褐色土層 (10YR2/3) ローム粒子・パミス・粘土ブロック含。
2. 暗褐色土層 (10YR3/3) ロームブロック・パミス・粘土ブロック混在層。

第936図 P3610~3613・3615・3664~3666・3669・3683・3684号ピット

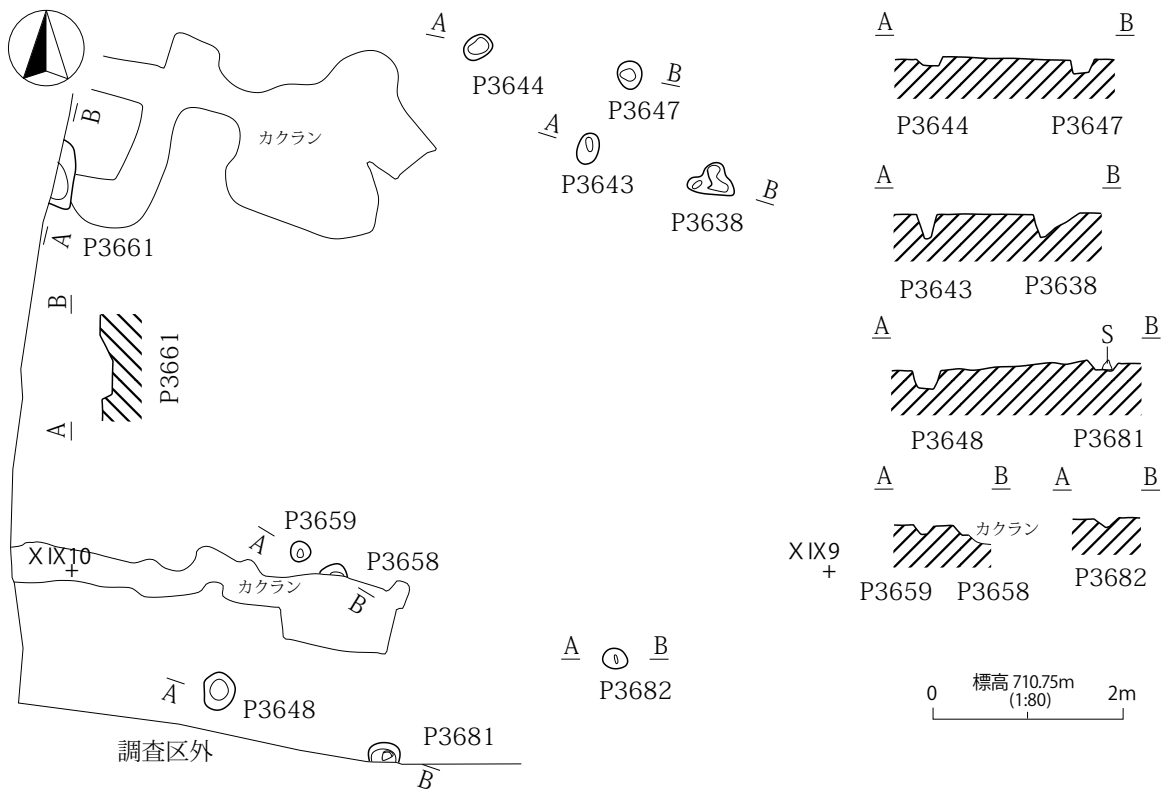


第 931 図 P3460・4476・4480 ~ 4484・4486・4487・4489・4492・4494 ~ 4496・4498 ~ 4500・4503・4511・4519・4527・4532・4533・4536・4544 号ビット

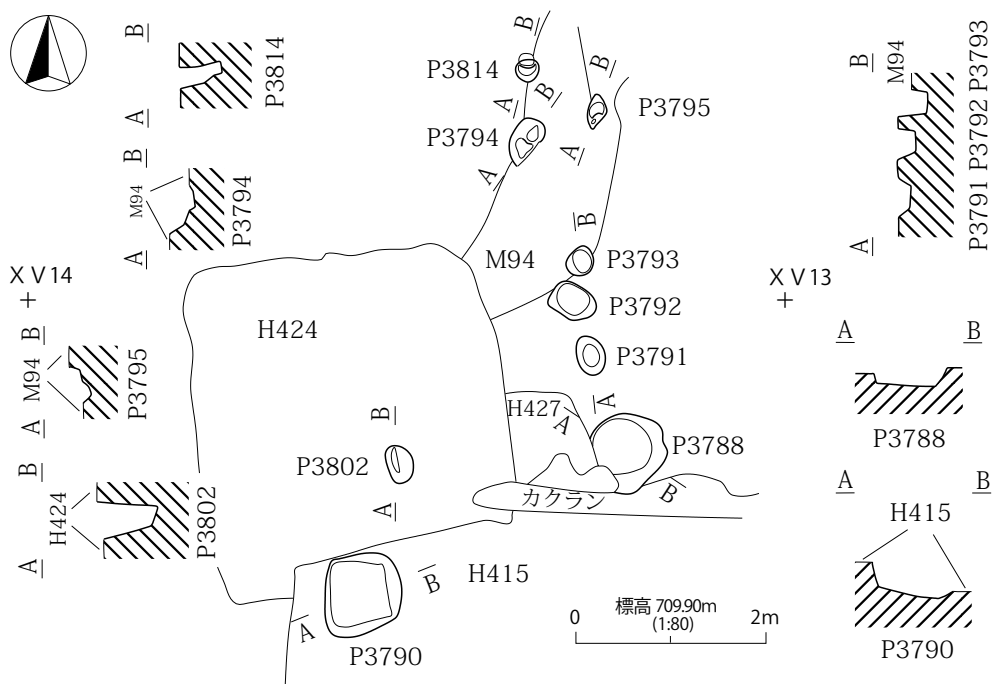




第935図 P3517・3522・3533・3547～3553・3555・3563・3567・3569・3570・3572号ピット

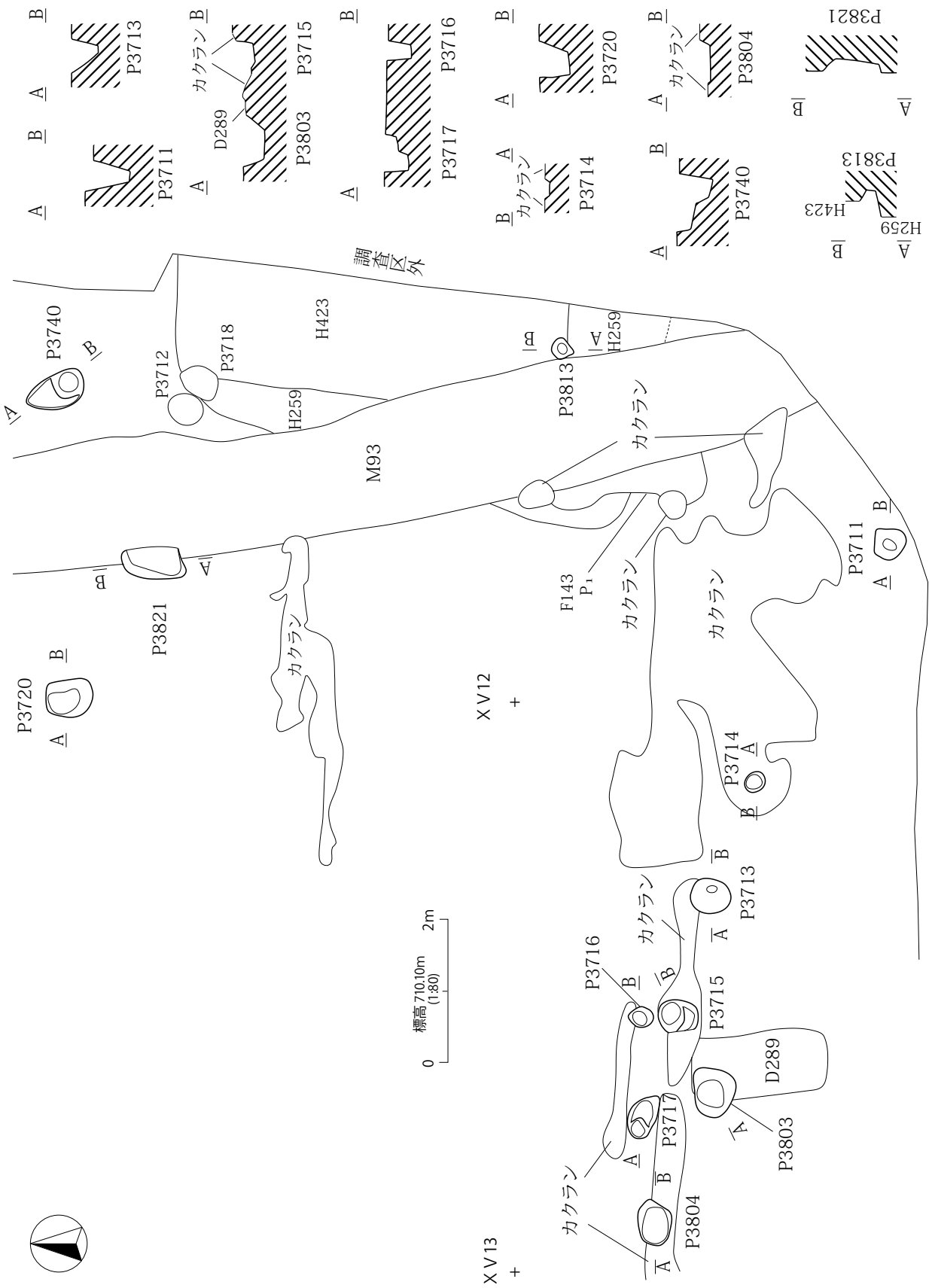


第 937 図 P3638・3643・3644・3647・3648・3658・3659・3661・3681・3682 号ピット



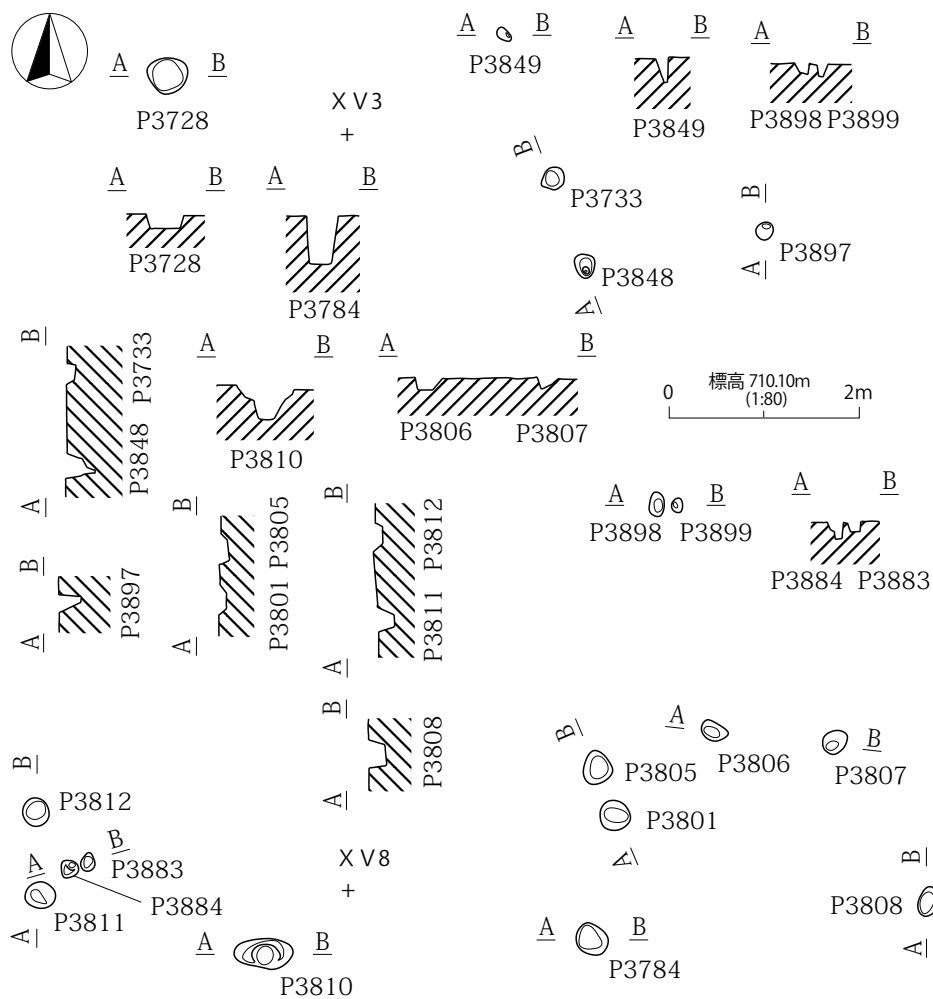
第 942 図 P3788・3790～3795・3802・3814 号ピット



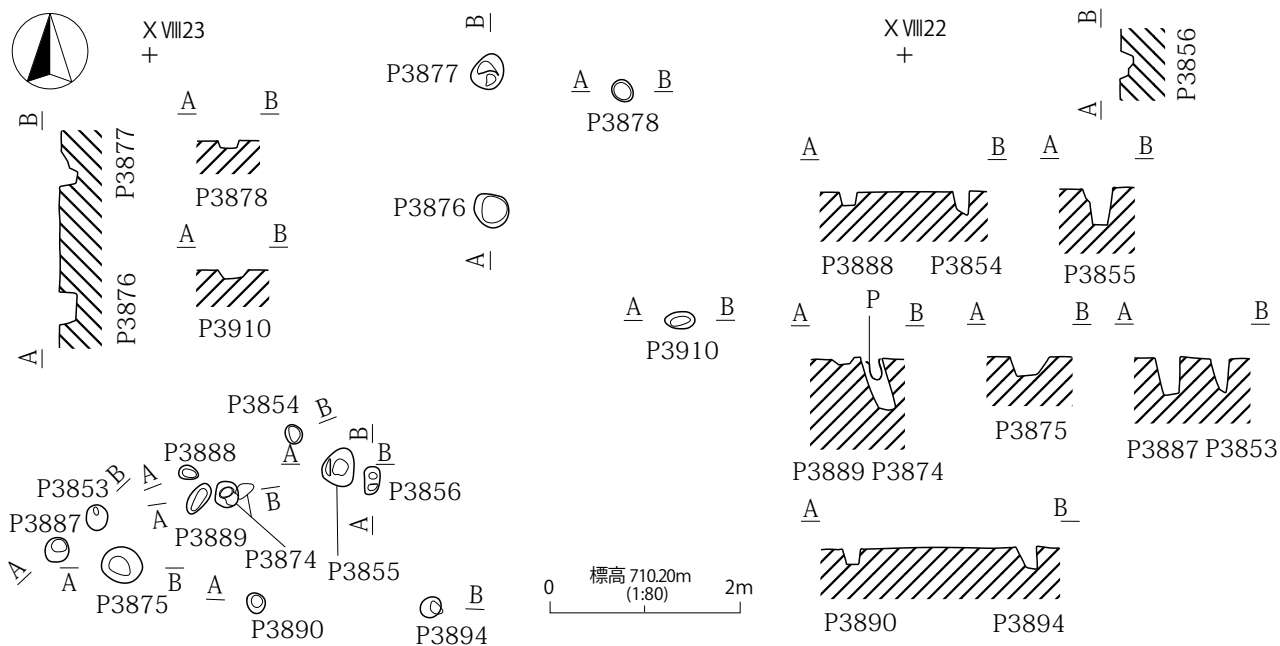


第 938 図 P3711・3713 ~ 3717・3720・3740・3803・3804・3813・3821 号ピット

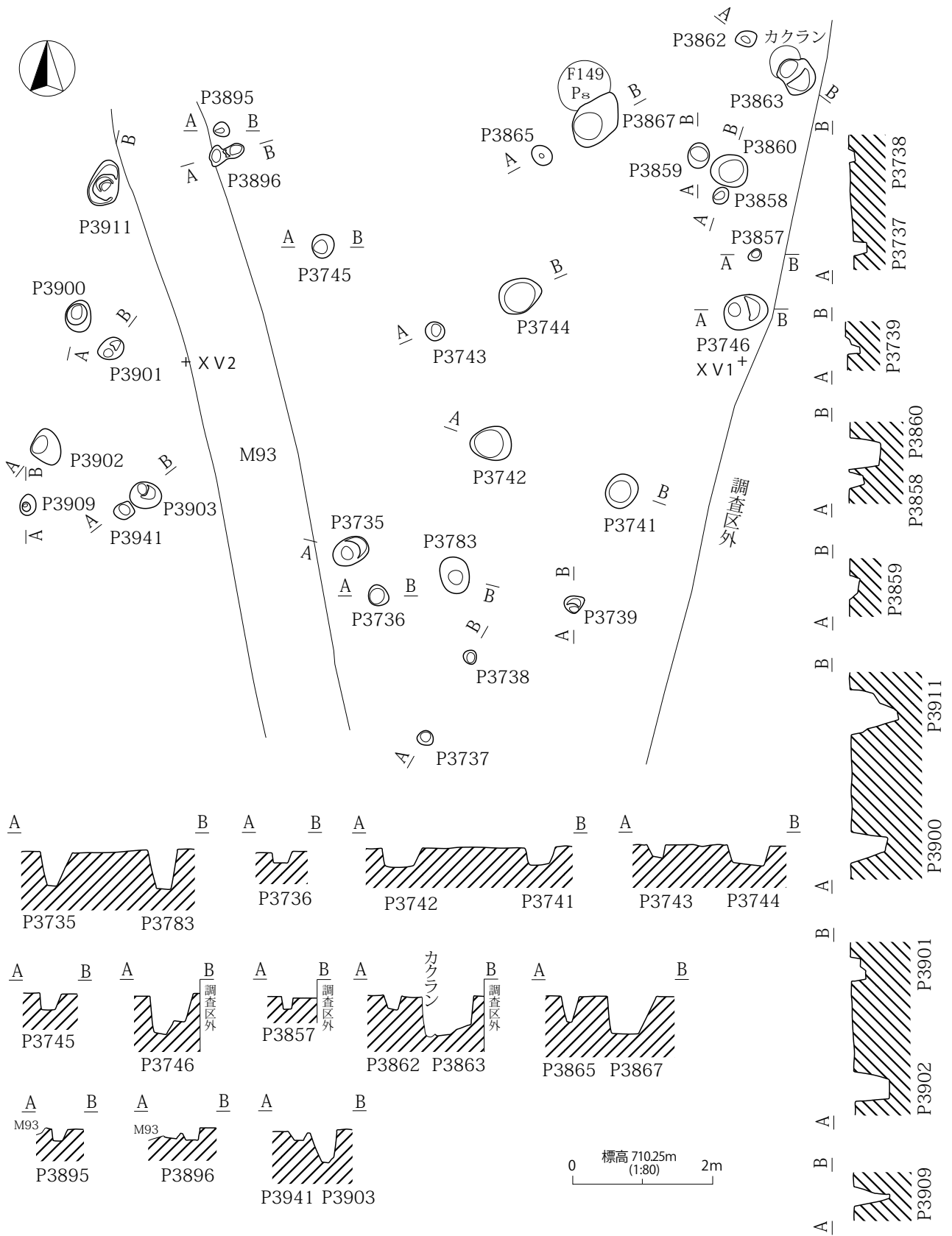




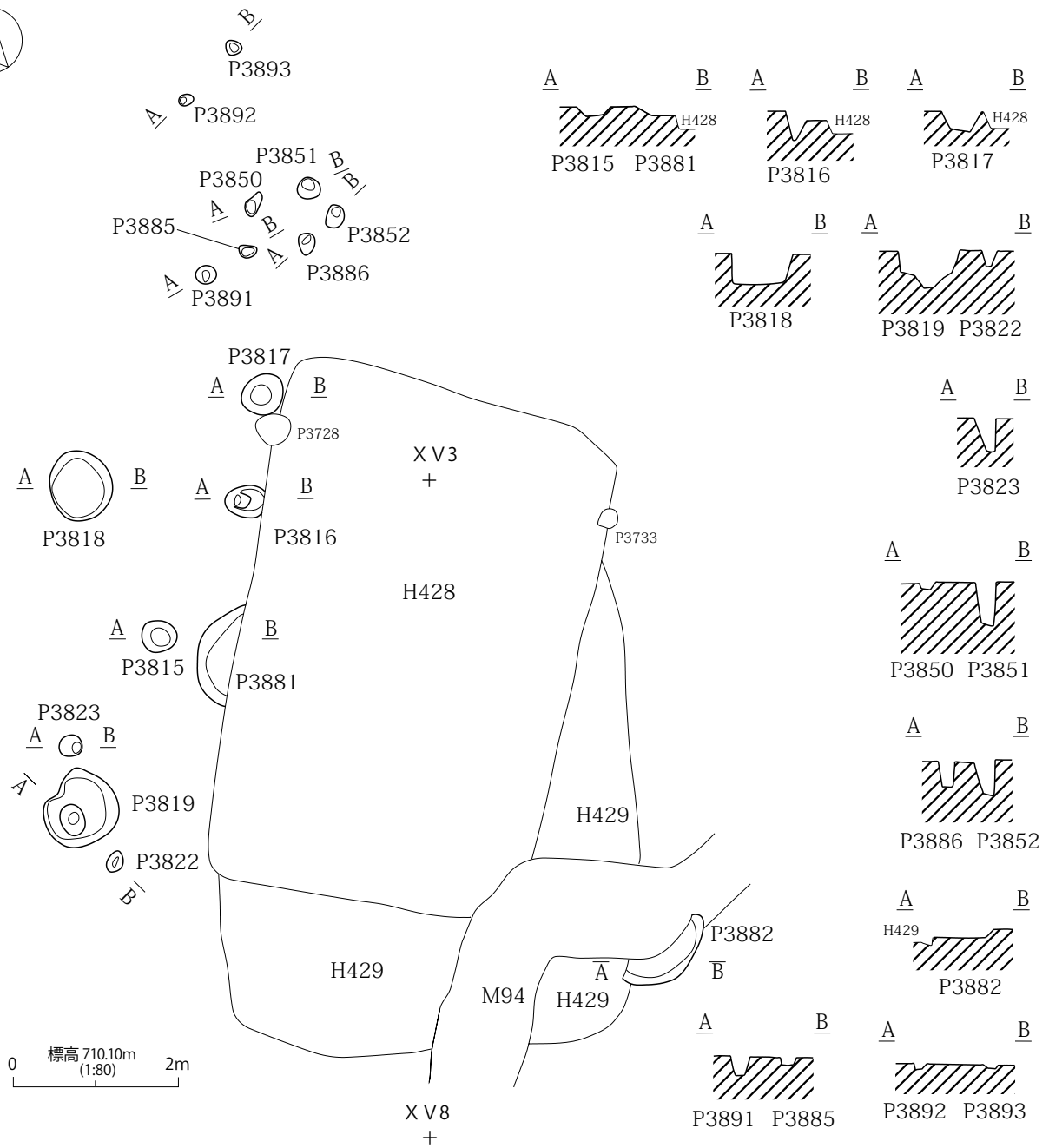
第940図 P3728・3733・3784・3801・3805～3808・3810～3812・3848・3849・3883・3884・3897～3899号ピット



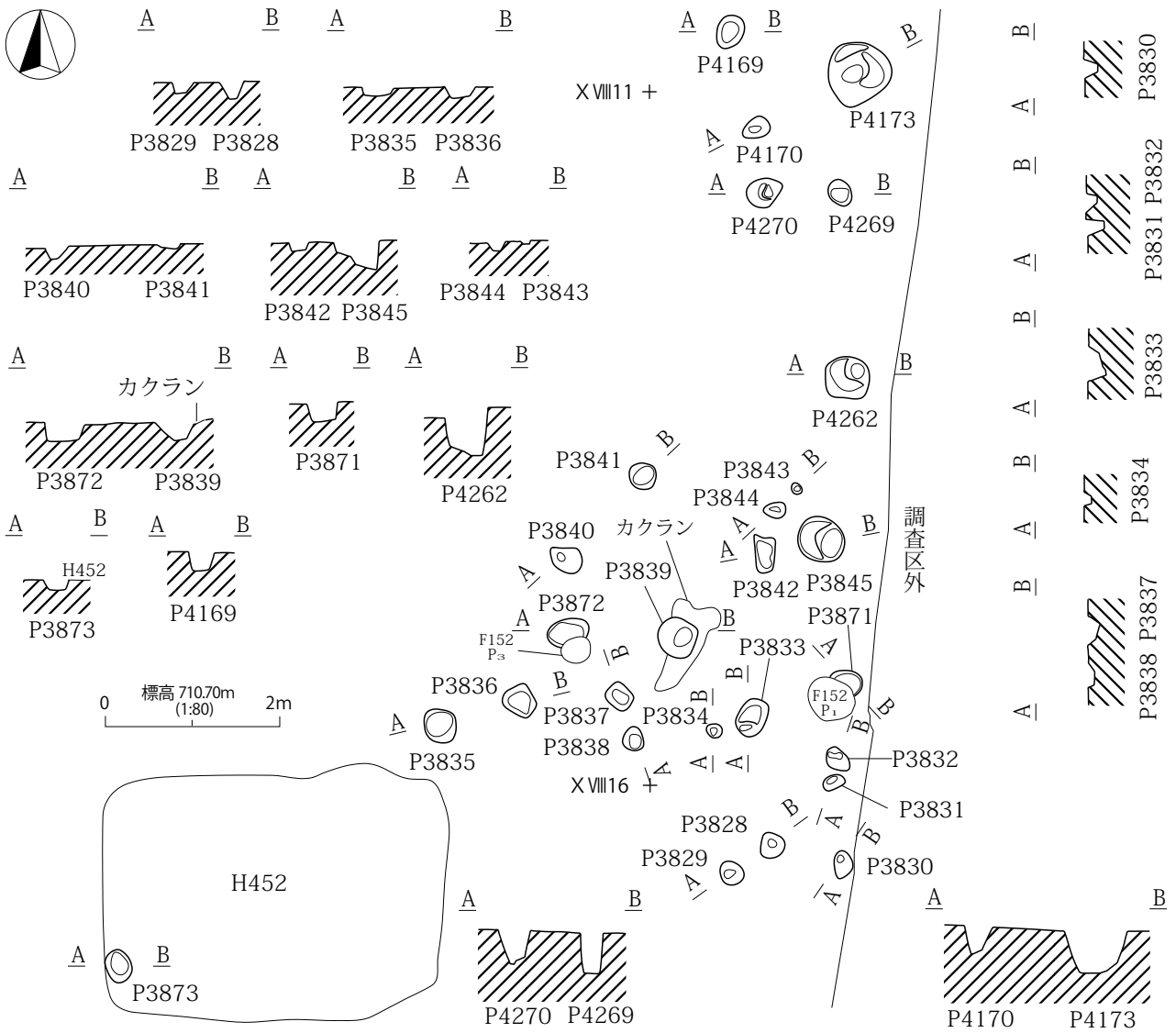
第945図 P3853～3856・3874・3875～3878・3887～3890・3894・3910号ピット



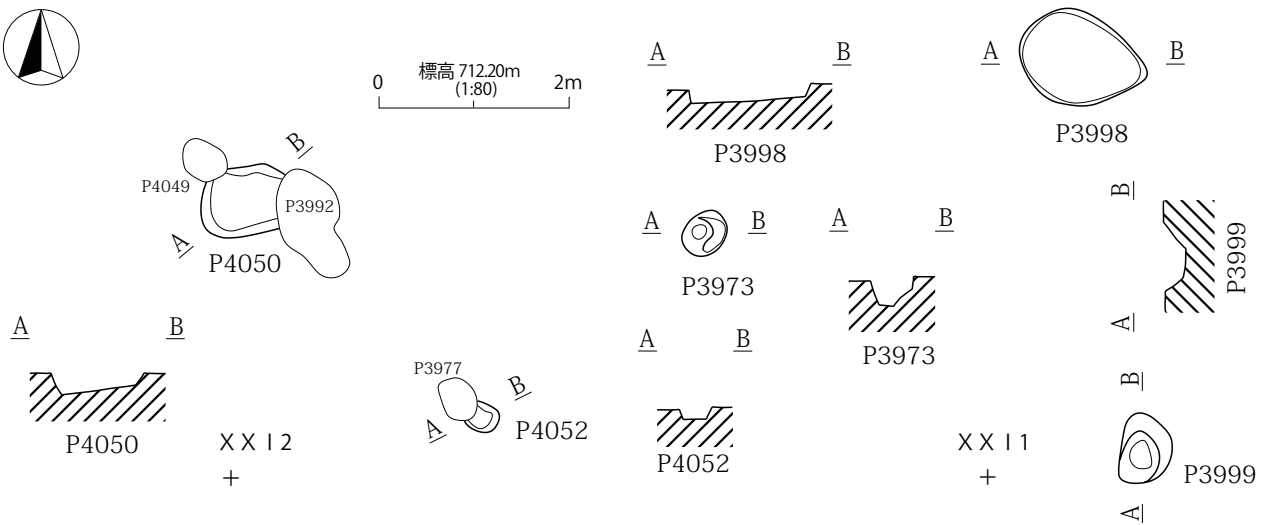
第941図 P3735～3739・3741～3746・3783・3857～3860・3862・3863・3865・3867・3895・3896・3900～3903・3909・3911・3941号ピット



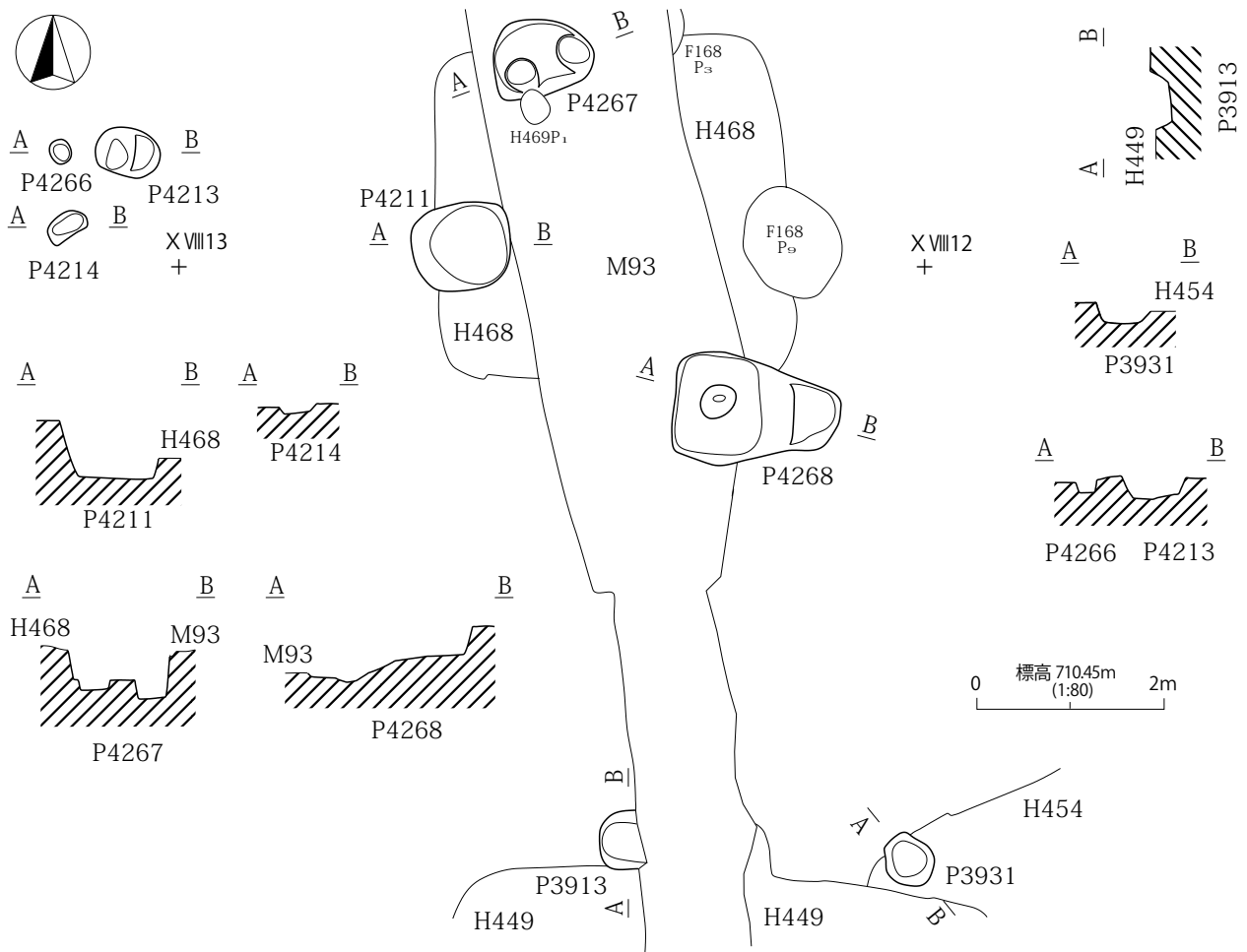
第943図 P3815~3819・3822・3823・3850~3852・3881・3882・3885・3886・3891~3893号ピット



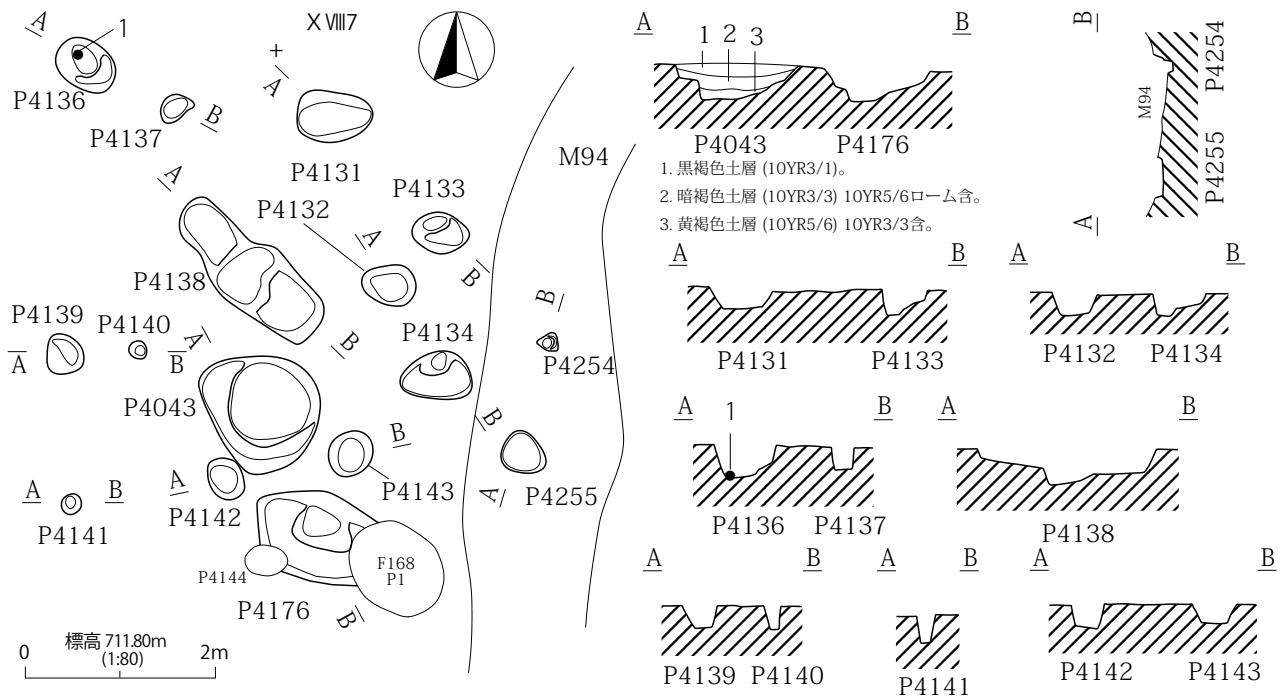
第944図 P3828~3845・3871~3873・4169・4170・4173・4262・4269・4270号ピット



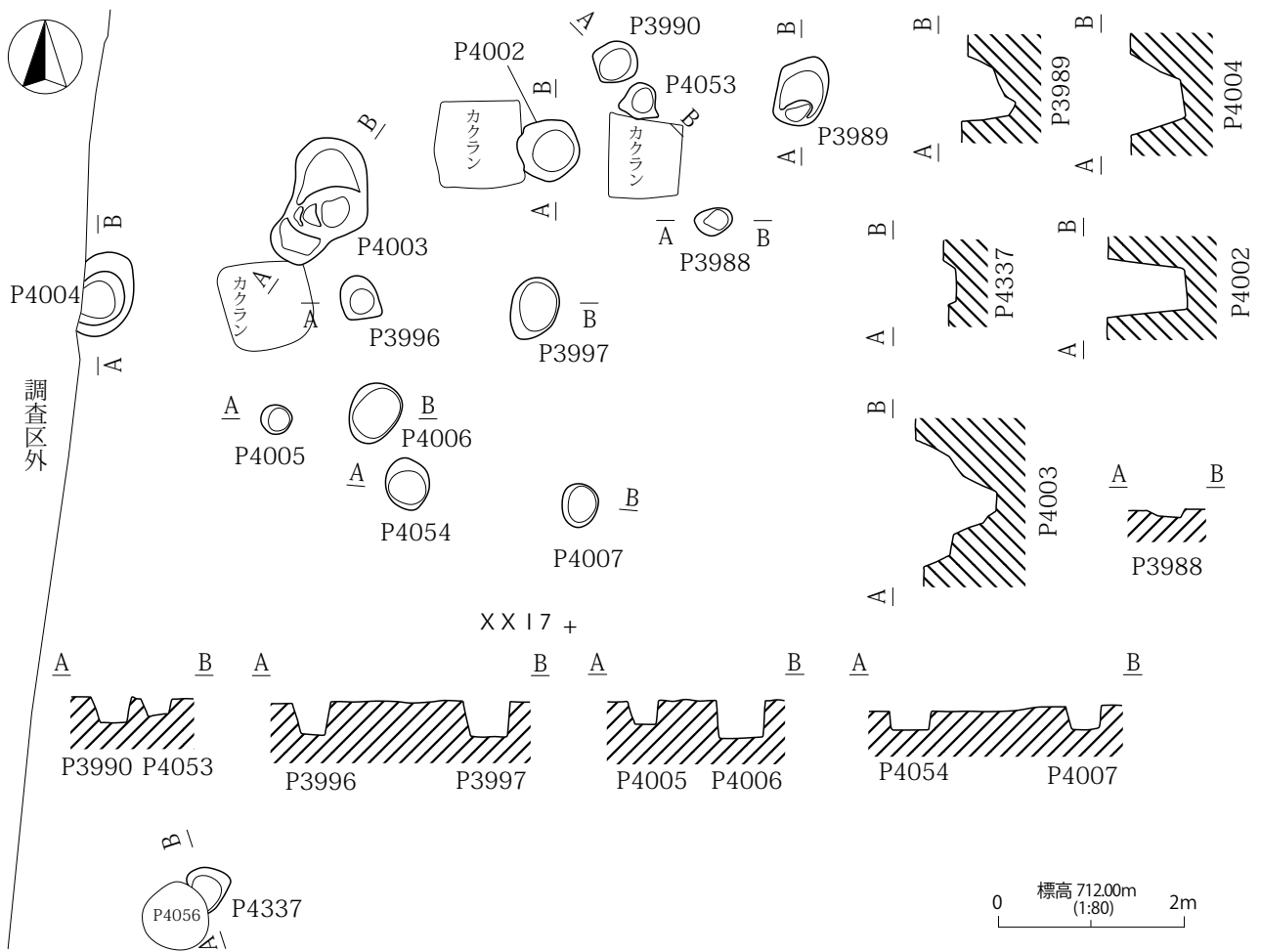
第947図 P3973・3998・3999・4050・4052号ピット



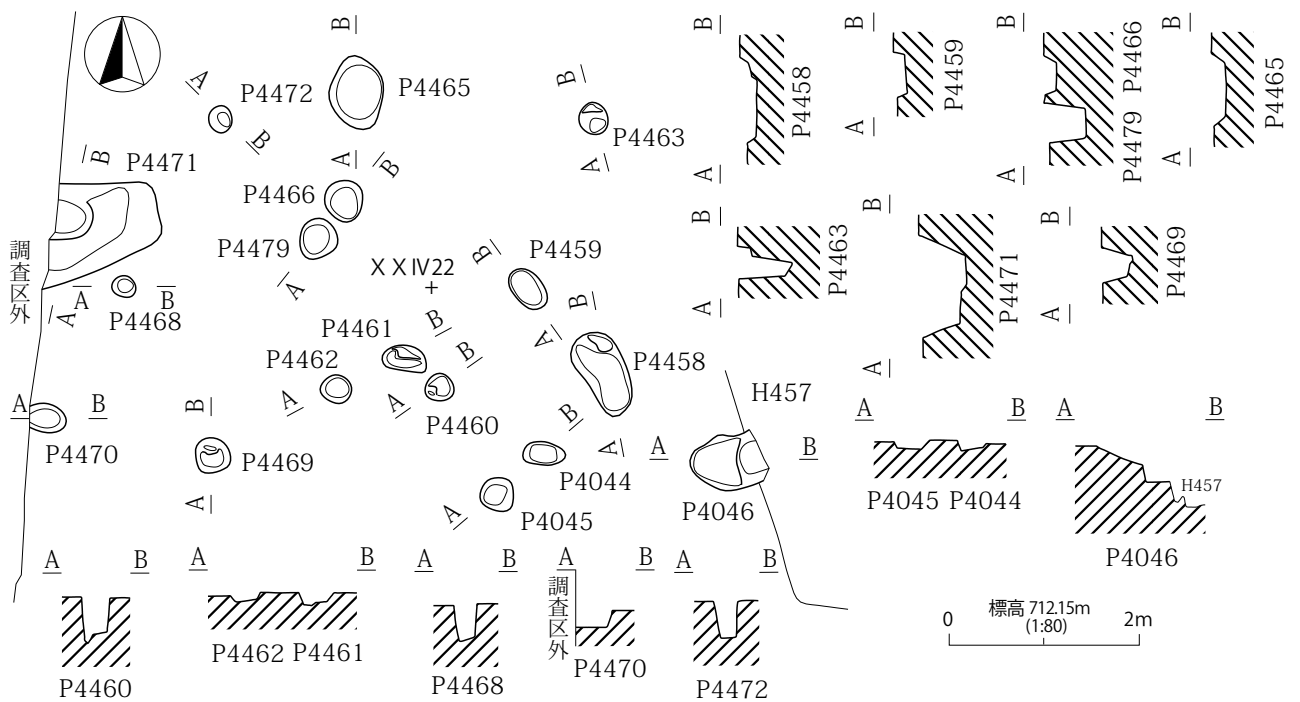
第946図 P3913・3931・4211・4213・4214・4266～4268号ピット



第953図 P4043・4131～4134・4136～4143・4176・4254・4255号ピット

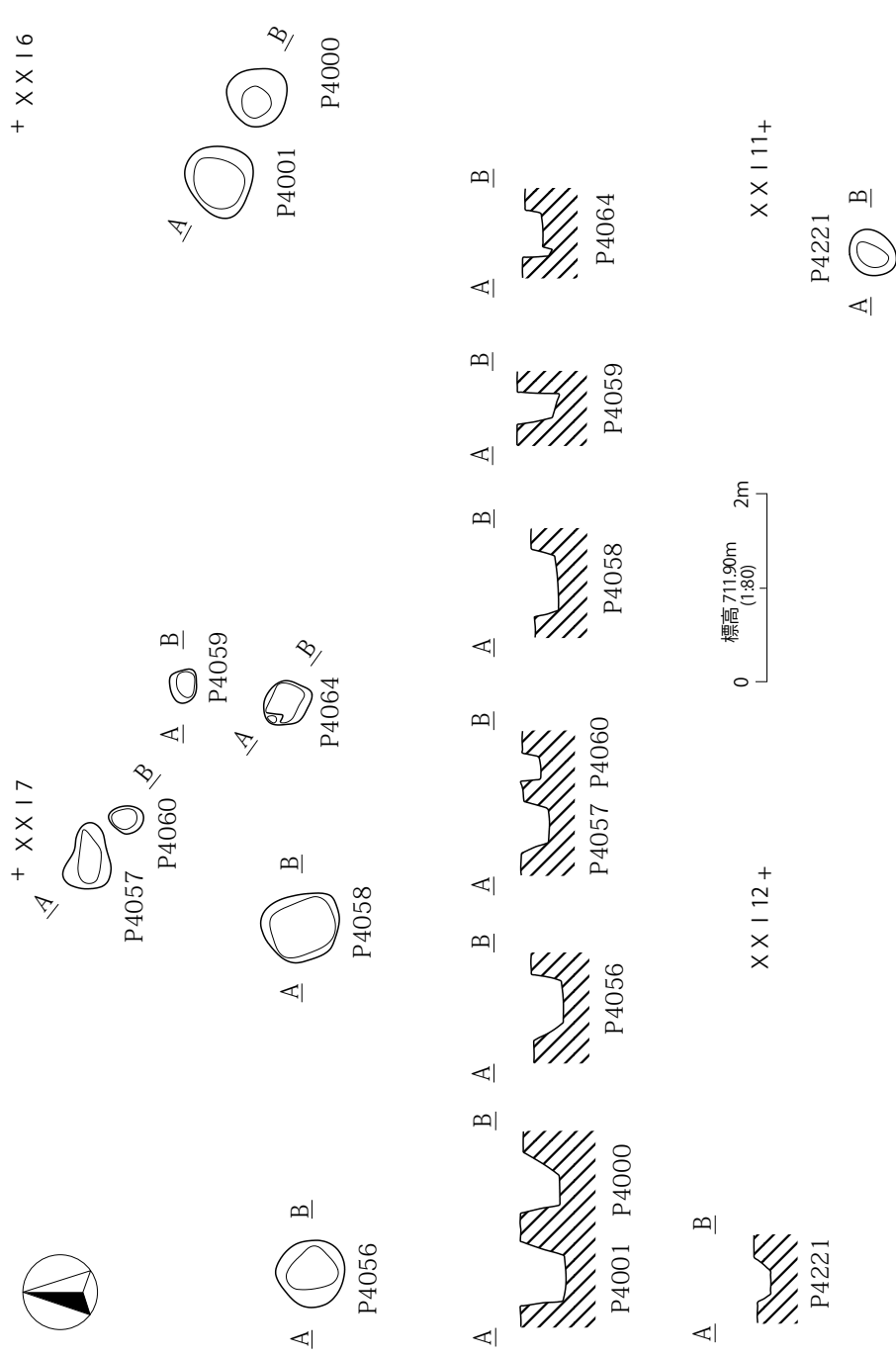


第948図 P3988~3990・3996・3997・4002~4007・4053・4054・4337号ピット

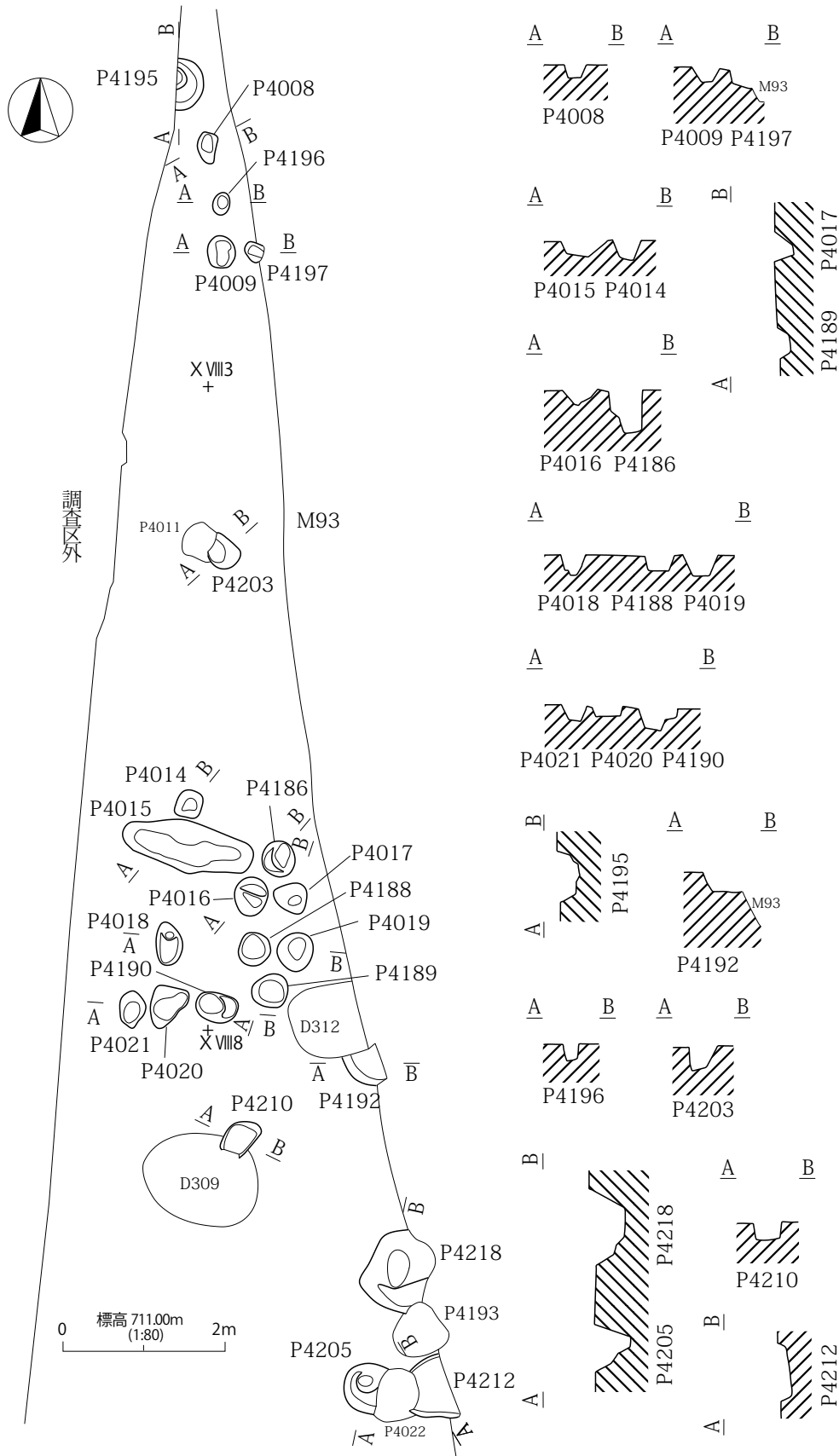


第954図 P4044~4046・4458~4463・4465・4466・4468・4469・4470~4472・4479号ピット

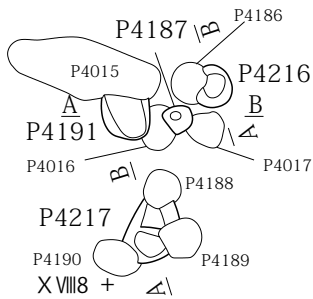
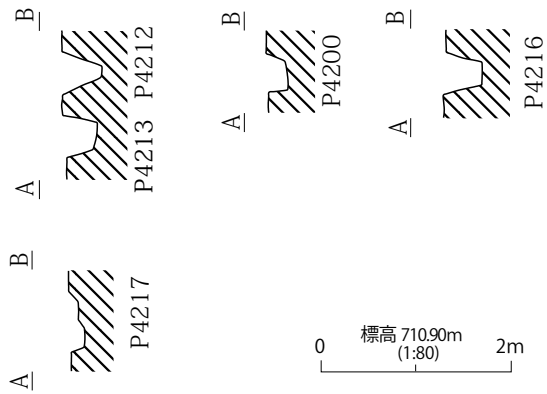
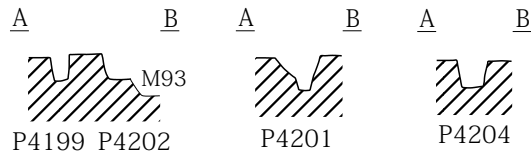
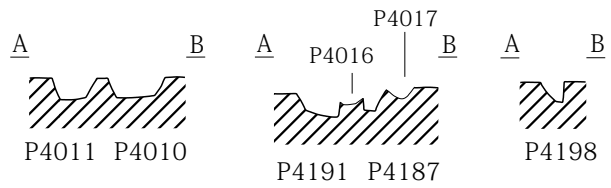
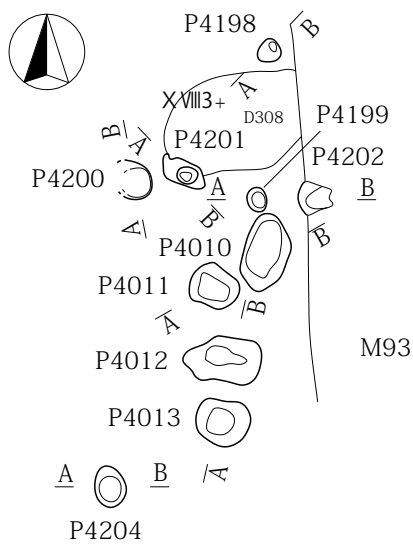




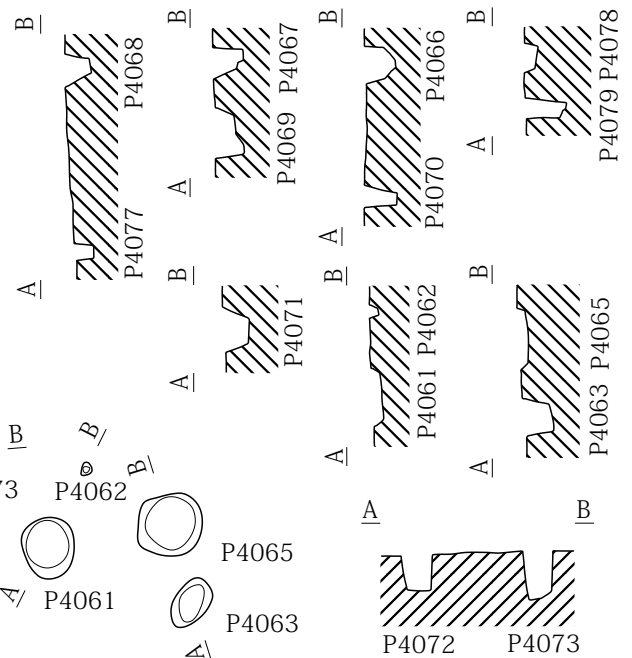
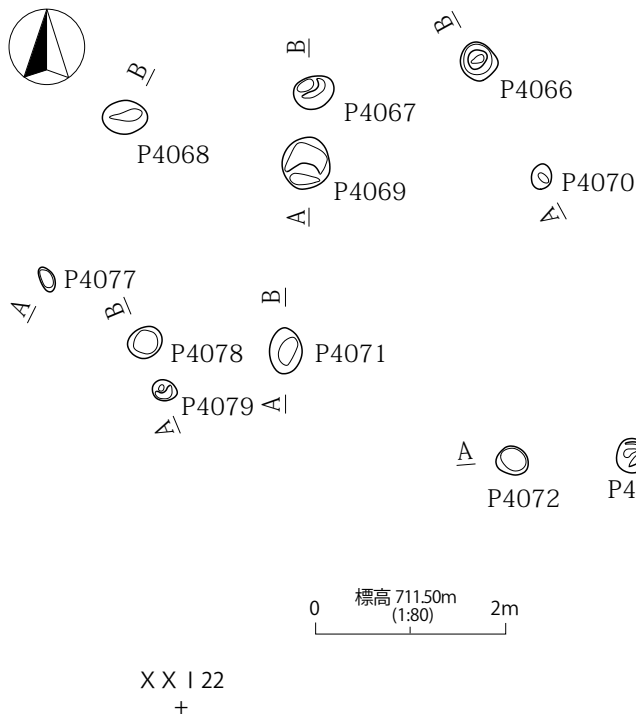
第 949 図 P4000・4001・4056 ~ 4060・4064・4221 号ビット



第950図 P4008・4009・4014～4021・4186・4188～4190・4192・4195～4197・4203・4205・4210・4212・4218号ピット



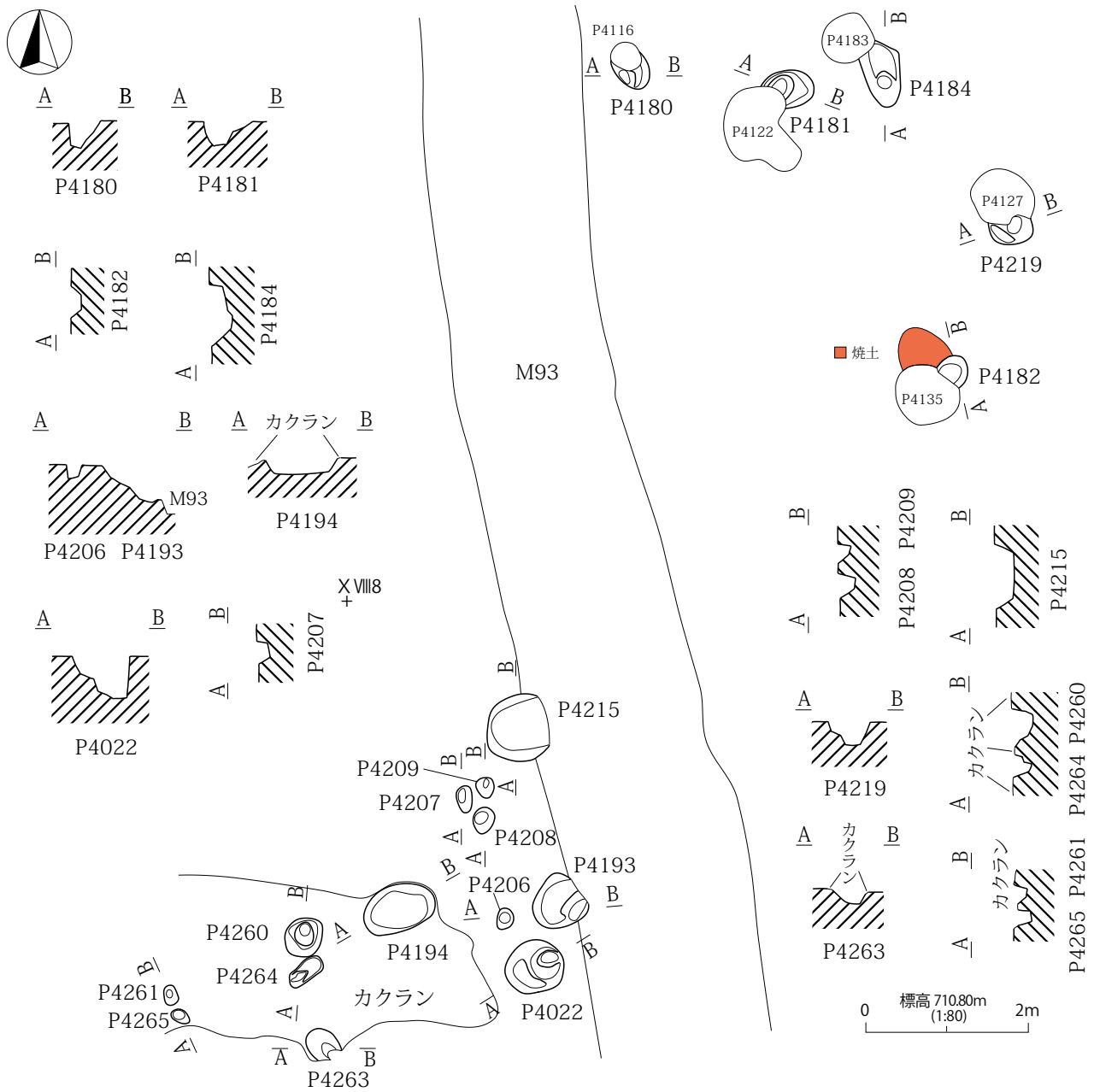
第951図 P4010~4013・4187・4191・4198~4202・4204・4216・4217号ピット



XX | 22 +

XX | 21 +

第955図 P4061~4063・4065~4073・4077~4079号ピット



第952図 P4022・4180～4182・4184・4193・4194・4206～4209・4215・4219・4260・4261・4263～4265号ピット



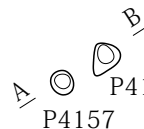
P4074



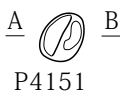
P4148



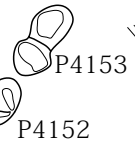
P4156  
P4157




P4151



P4152



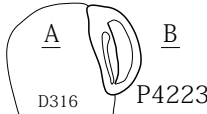
P4149



P4150



D316  
P4223



P4154



XVIII1  
+

M94

A

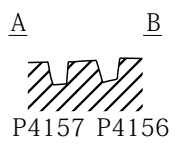
P4225

P4163

A

B

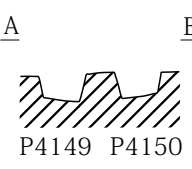
P4157 P4156



P4074



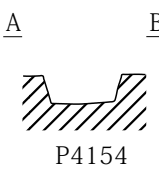
P4149 P4150



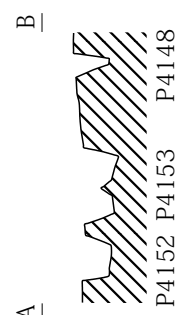
P4151



P4154



P4148  
P4152 P4153



A

B

A

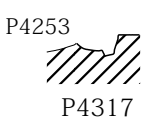
B

A

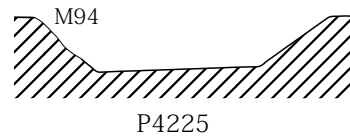
B

標高 711.20m  
(1:80) 2m


P4253  
P4317



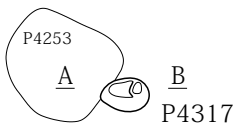
M94  
P4225



D316  
P4223

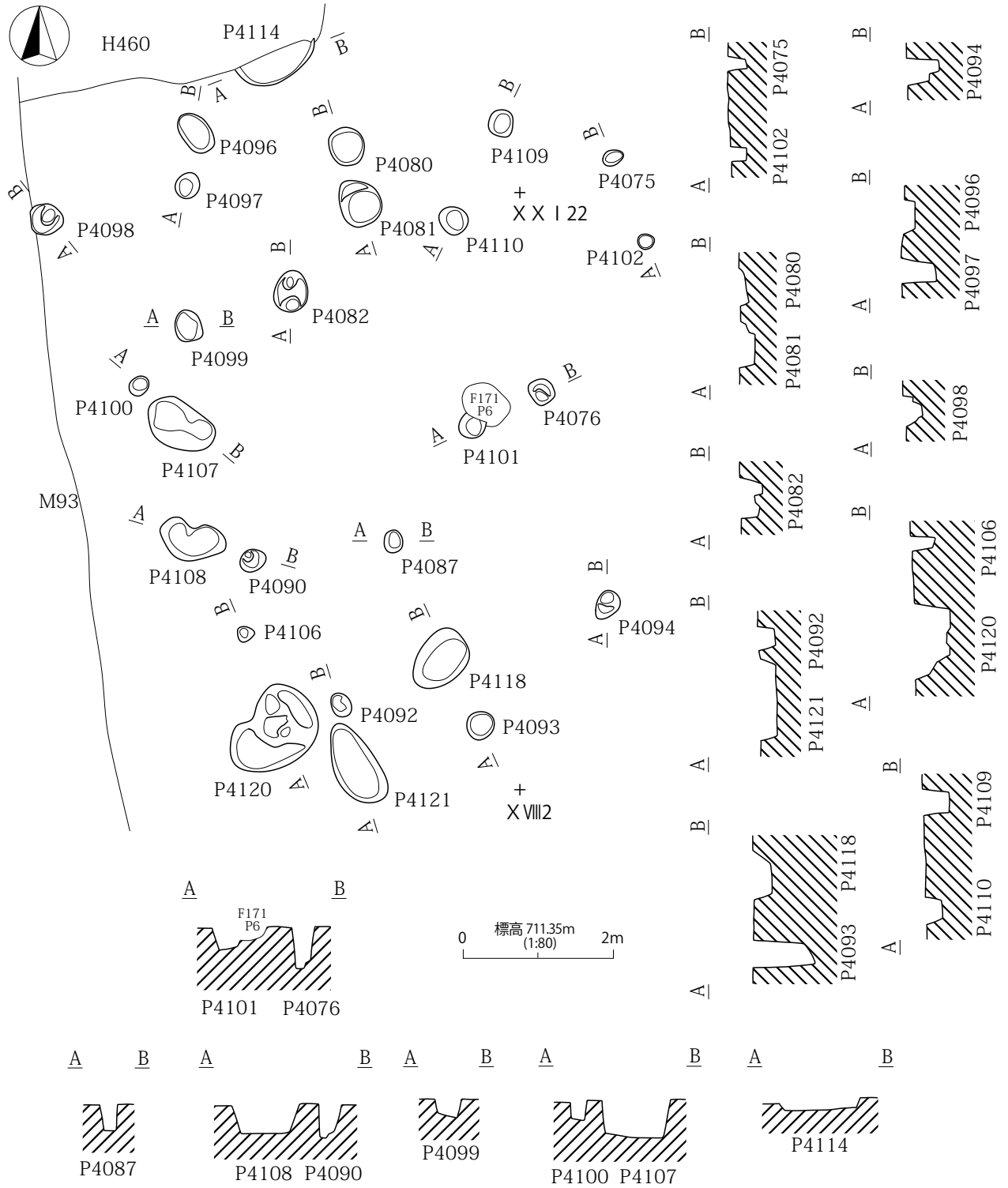


P4253  
P4317

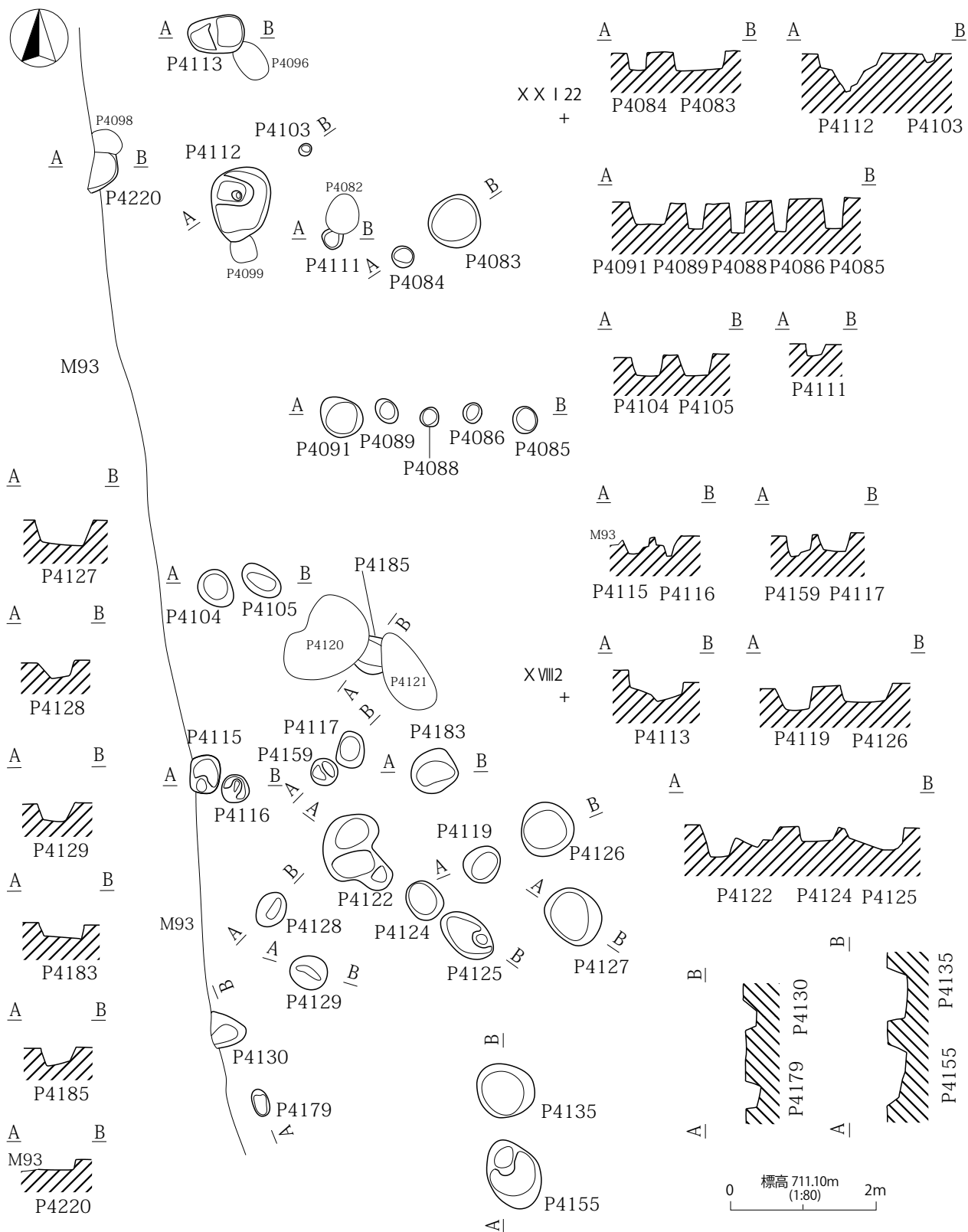


XVIII6  
+

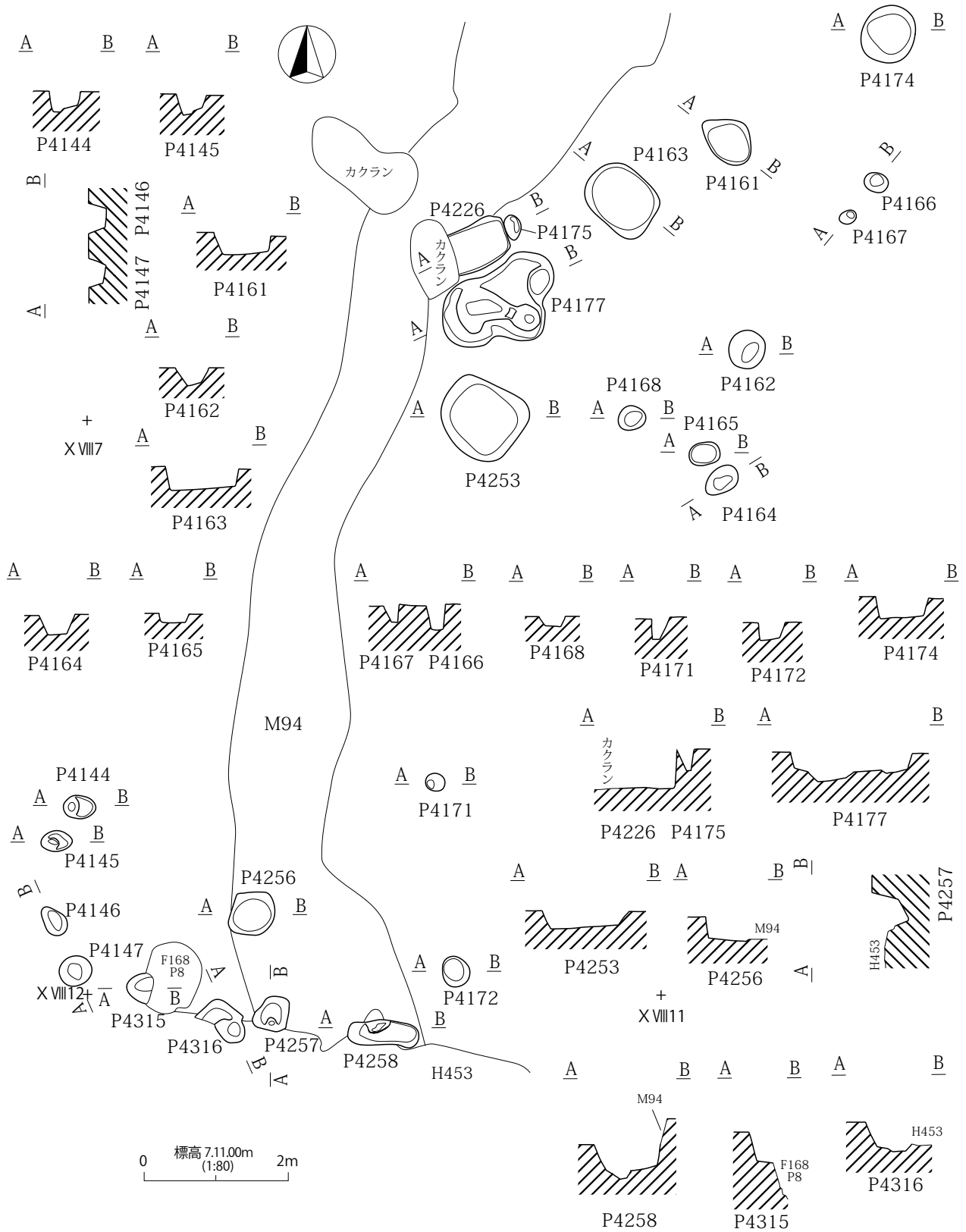
第956図 P4074・4148~4158・4160・4223・4225・4317号ピット



第957図 P4075・4076・4080～4082・4087・4090・4092～4094・4096～4102・4106～4110・4114・4118・4120・4121号ピット

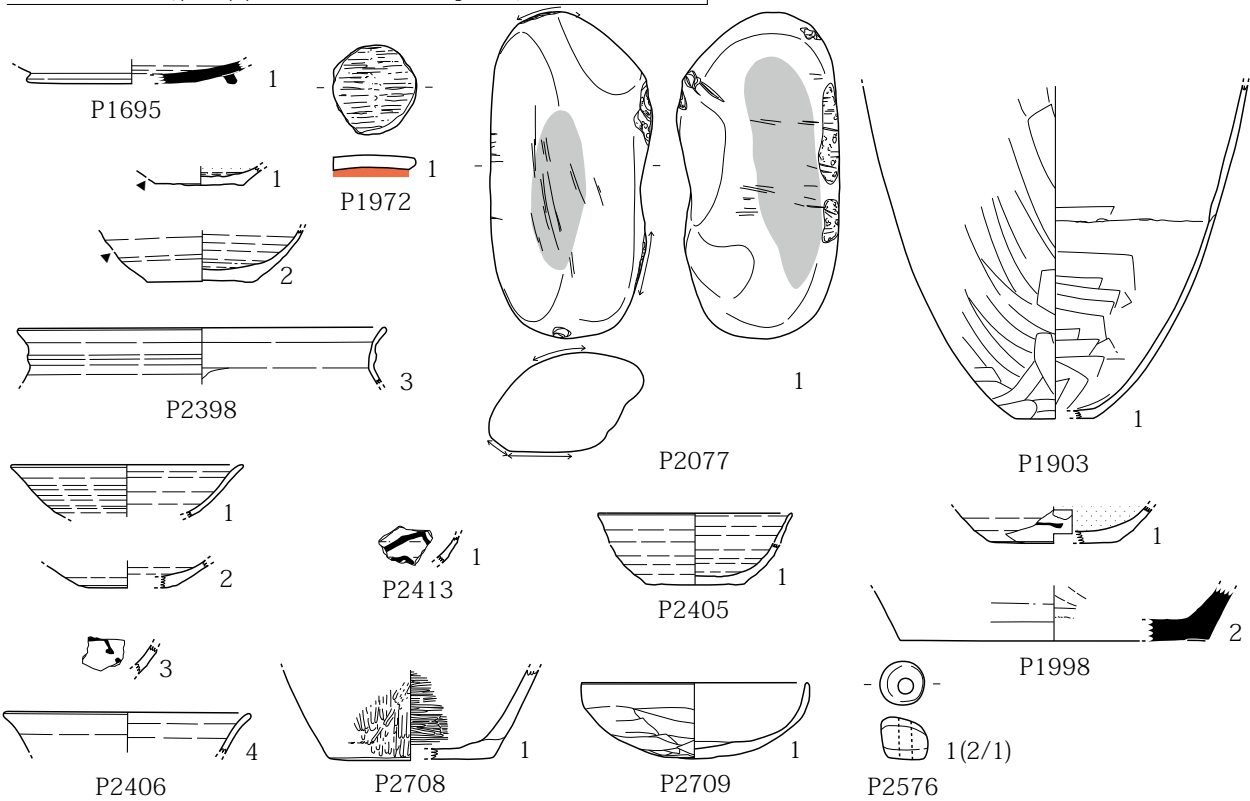
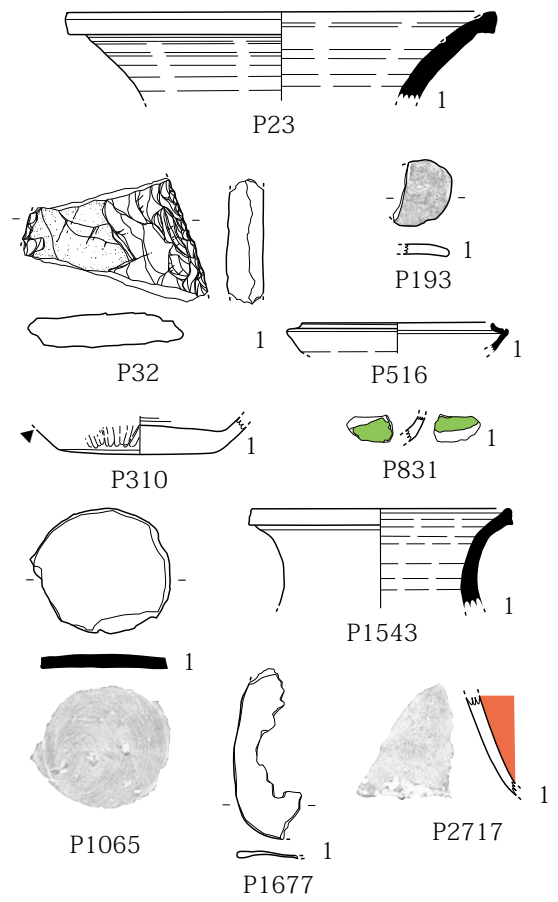
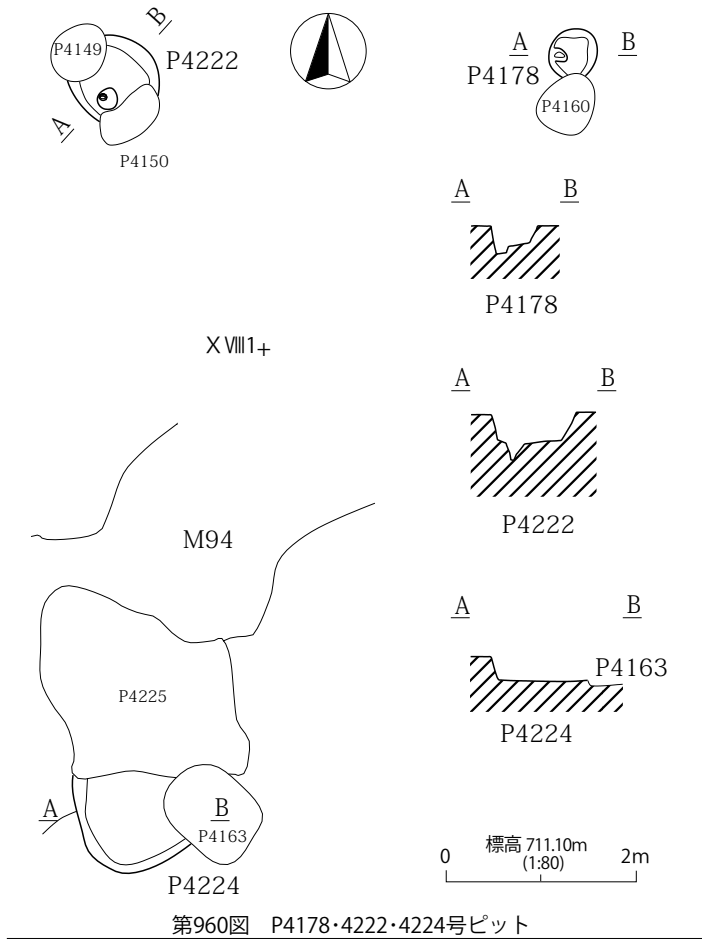


第958図 P4083~4086・4088・4089・4091・4103~4105・4111~4113・4115~4117・4119・4122・4124~4130・4135・4155・4159・4179・4183・4185・4220号ピット



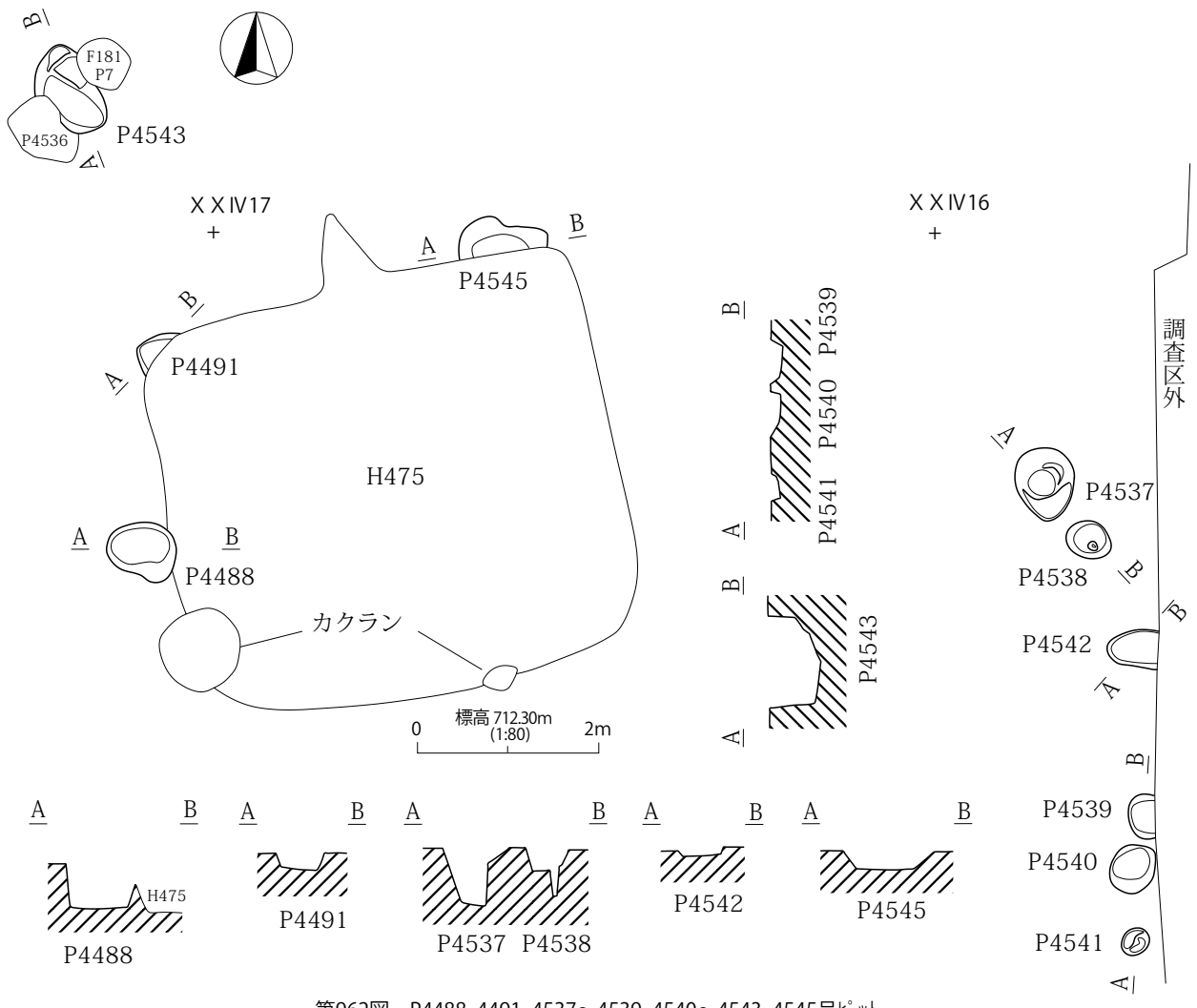
第959図 P4144~4147・4161~4168・4171・4172・4174・4175・4177・4226・4253・4256~4258・4315・4316号ピット



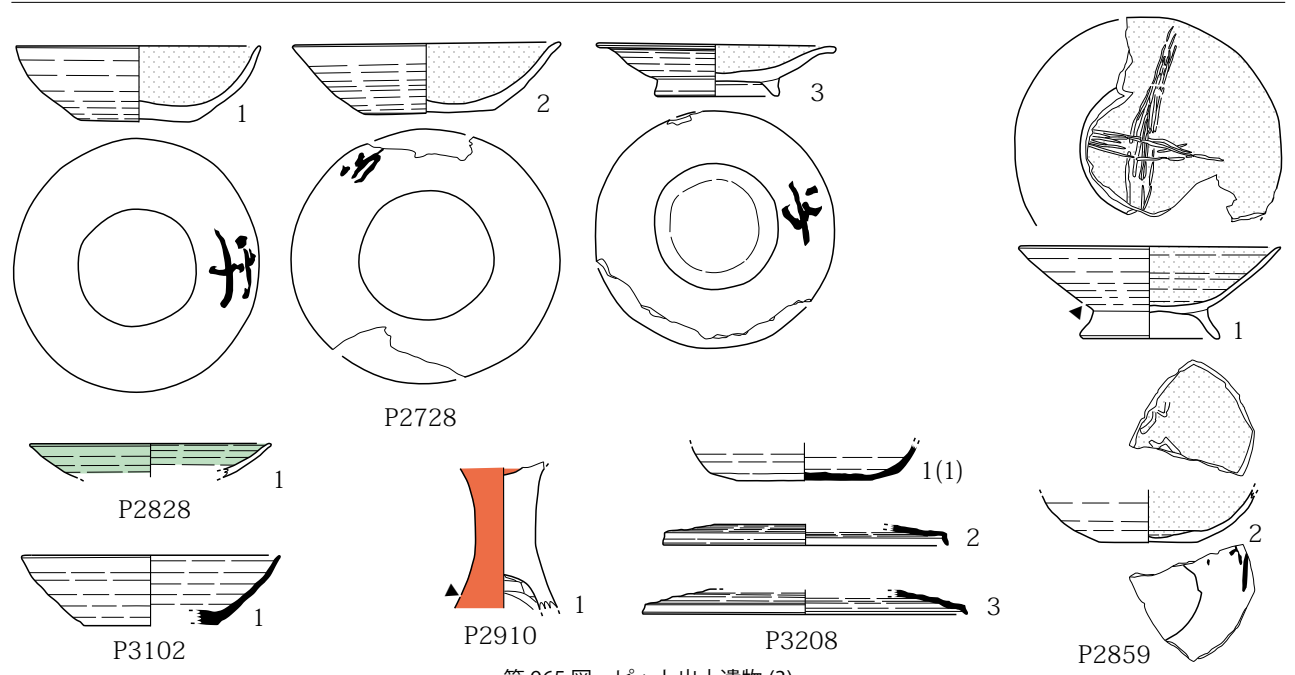


第963図 ピット出土遺物(1)

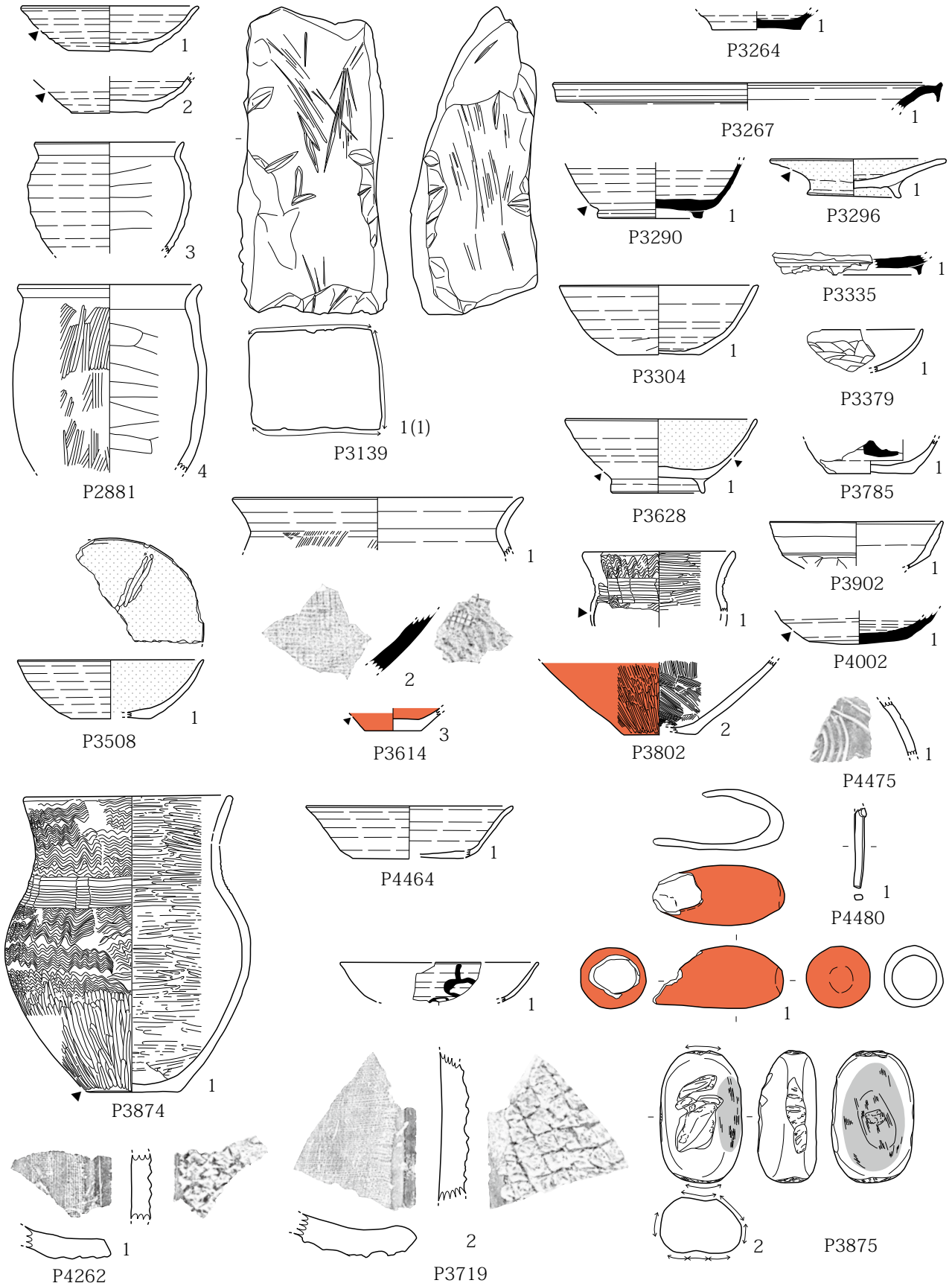





第962図 P4488・4491・4537～4539・4540～4543・4545号ピット



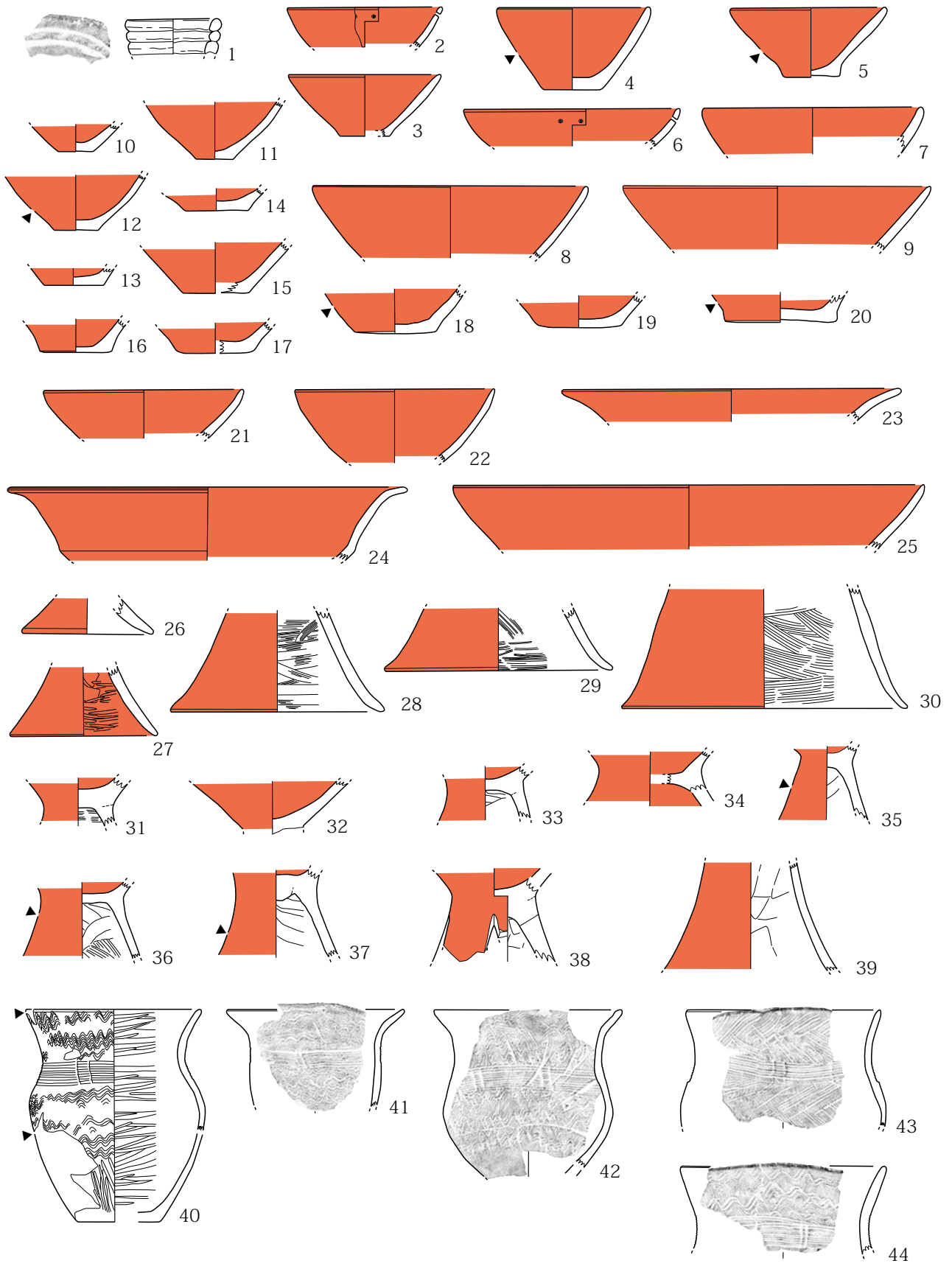
第965図 ピット出土遺物(3)



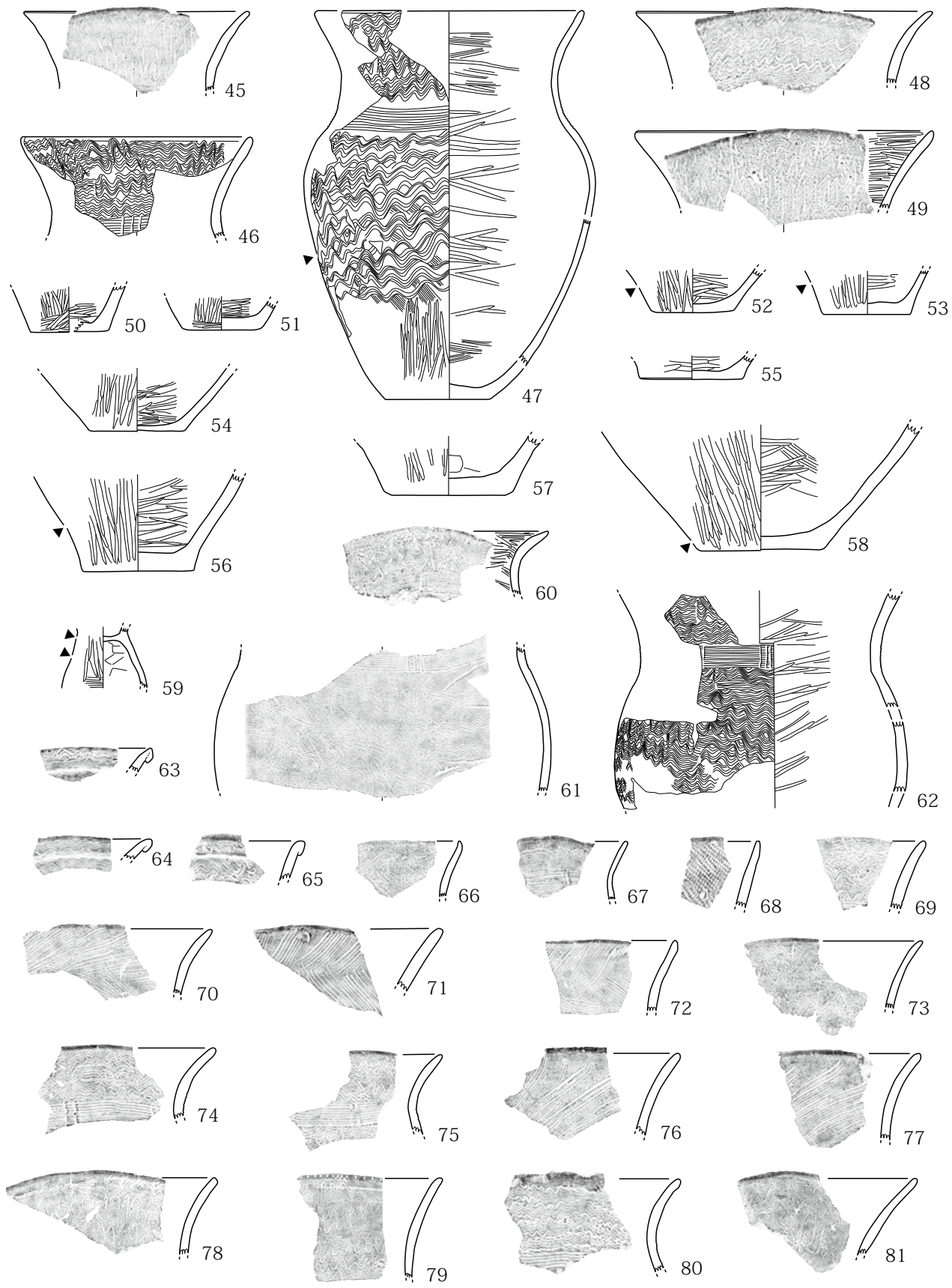
第966図 ビット出土遺物(4)



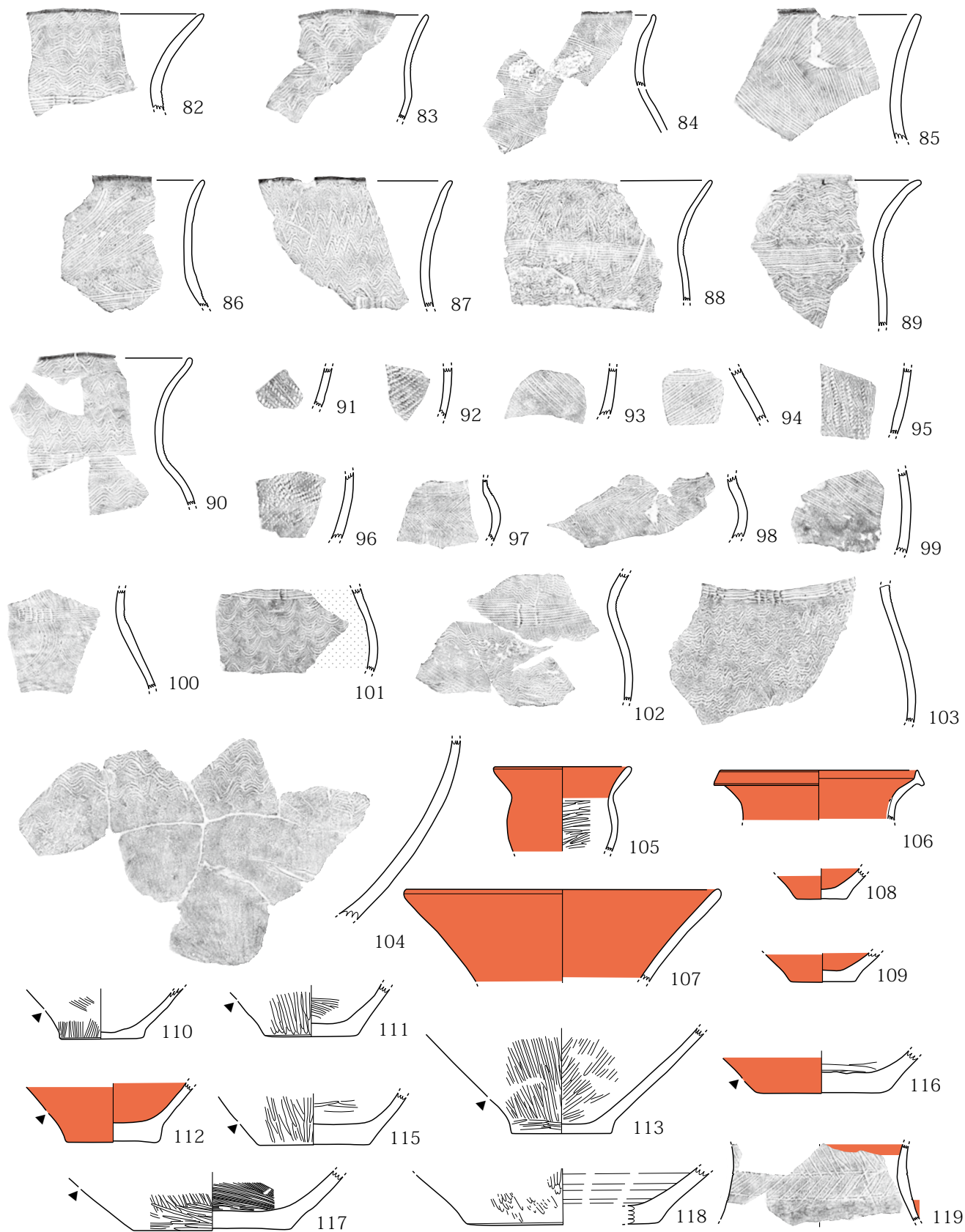
第 967 図 遺構外出土遺物 縄文土器



第 968 图 遺構外出土遺物 弥生土器 (1)

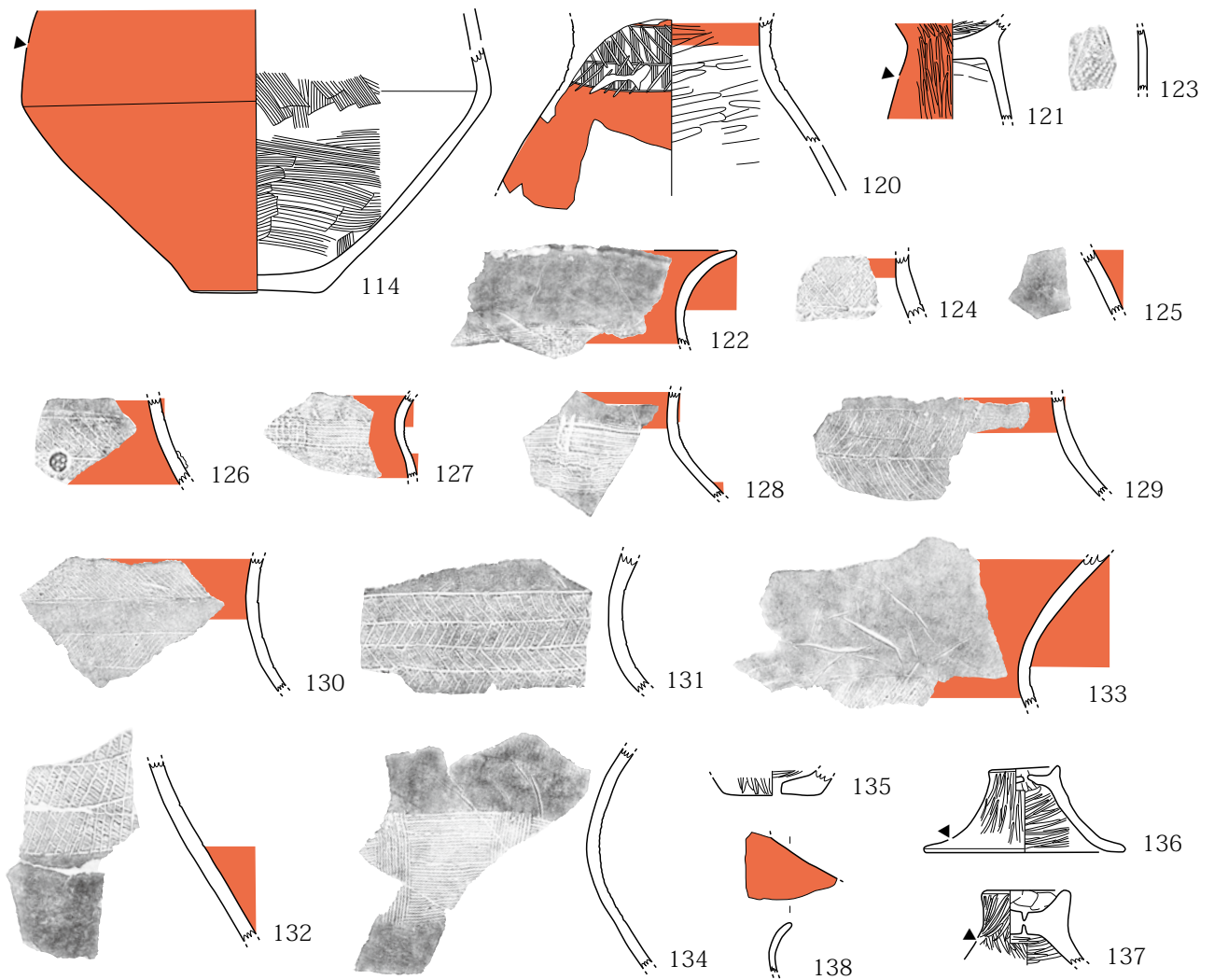


第 969 图 遺構外出土遺物 弥生土器 (2)

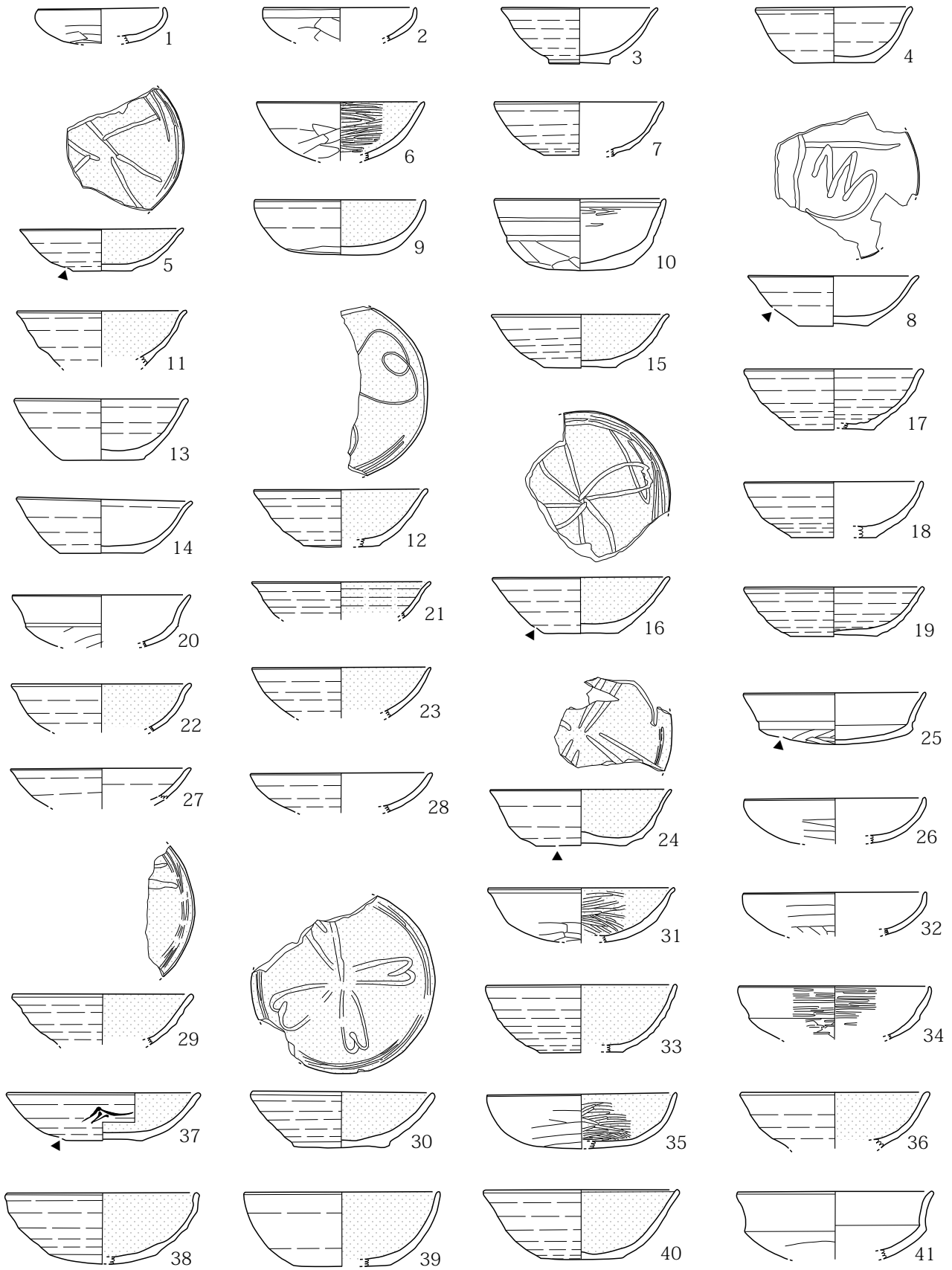


第970图 遺構外出土遺物 弥生土器(3)






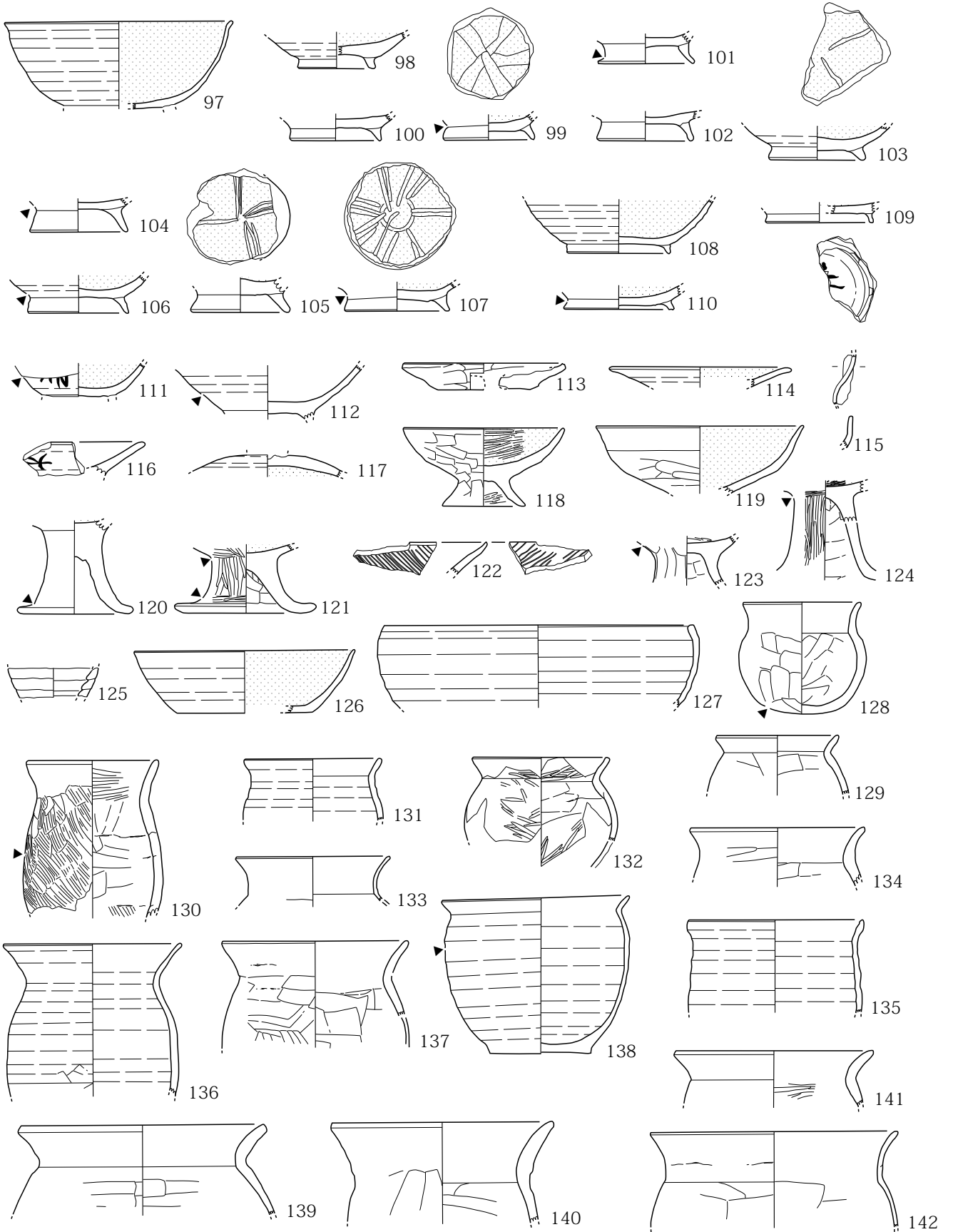
第 971 图 遺構外出土遺物 弥生土器 (4)



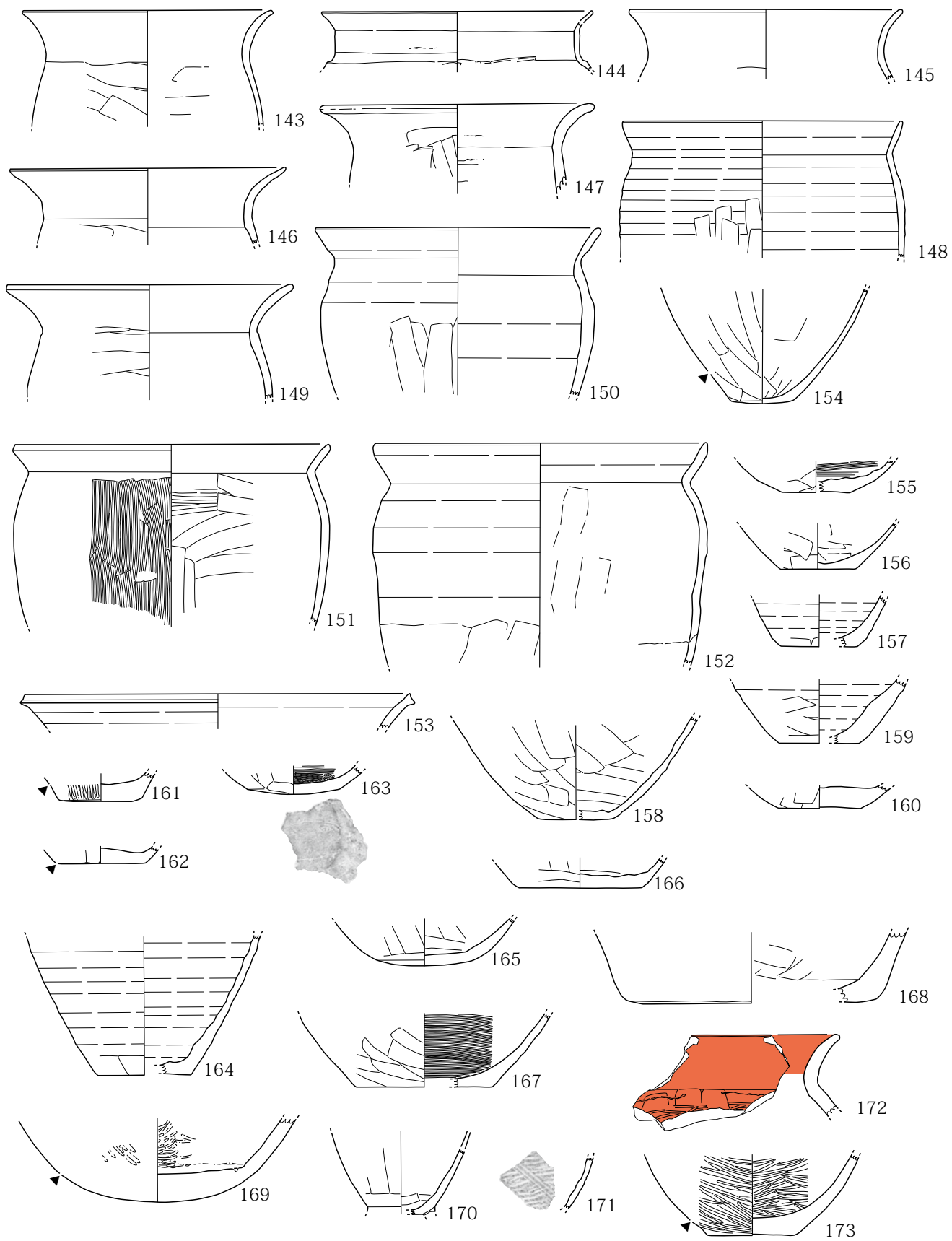
第 972 図 遺構外出土遺物 土師器 (1)



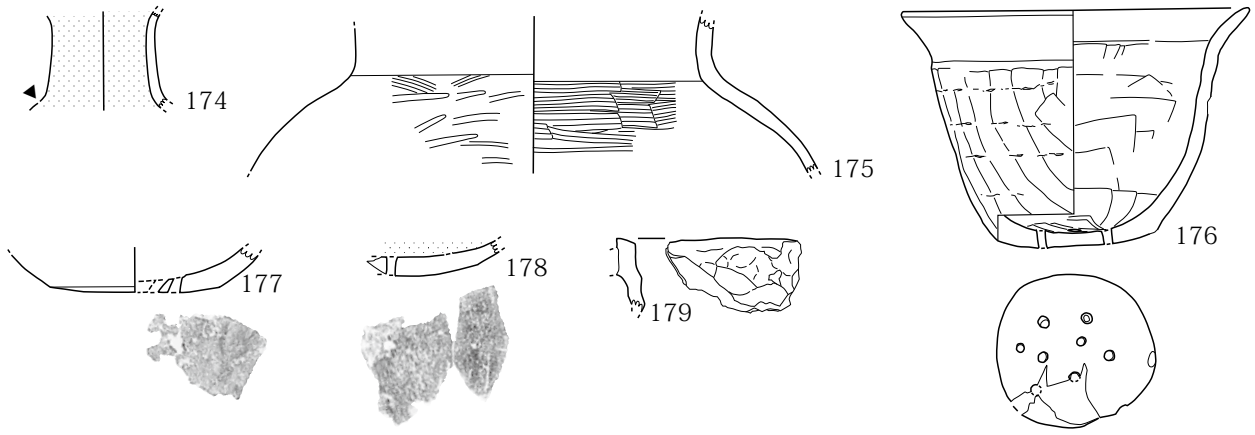
第 973 図 遺構外出土遺物 土師器 (2)




第974図 遺構外出土遺物 土師器(3)



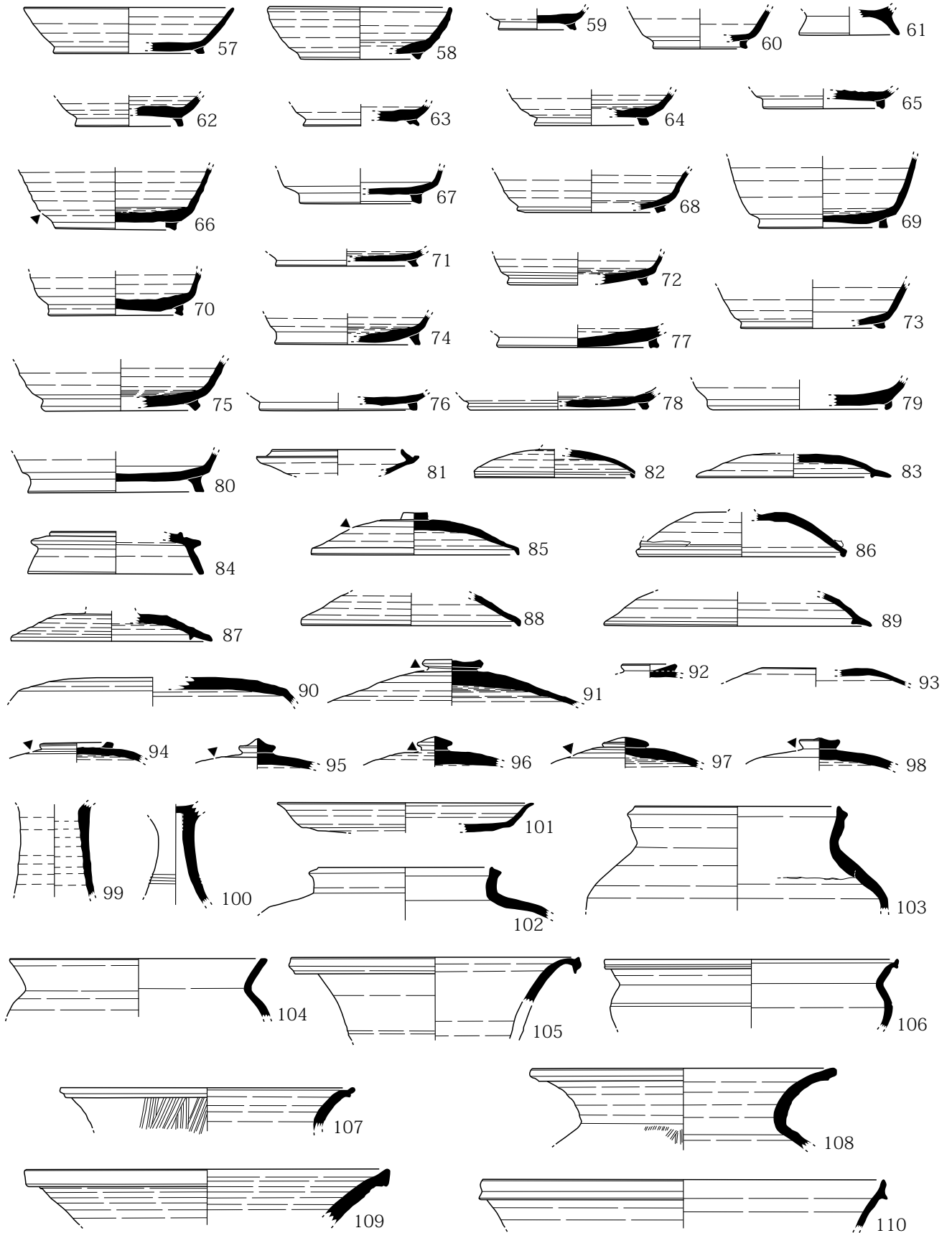
第 975 図 遺構外出土遺物 土師器 (4)



第 976 図 遺構外出土遺物 土師器 (5)




第 977 図 遺構外出土遺物 須恵器 (1)




第978図 遺構外出土遺物 須恵器(2)

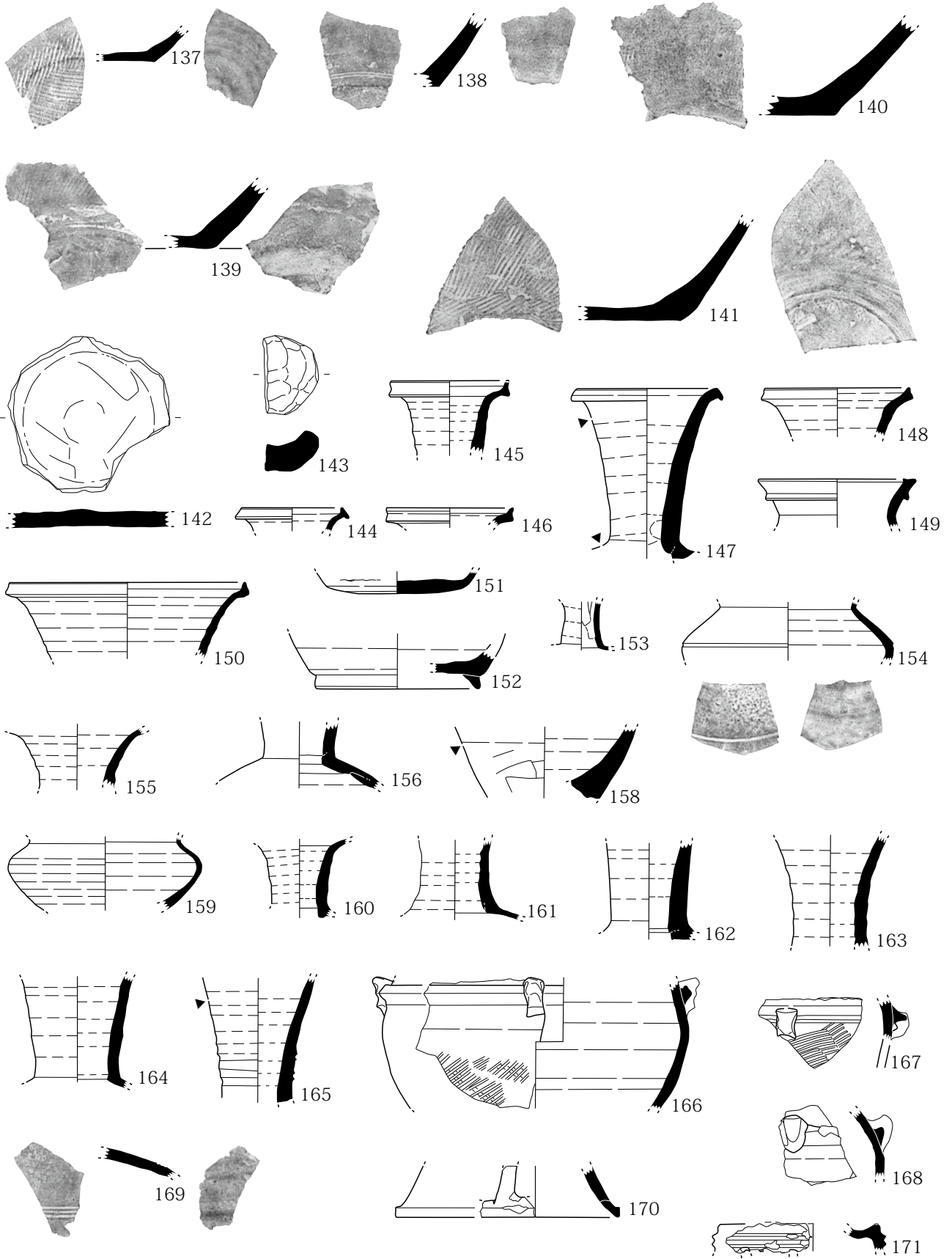




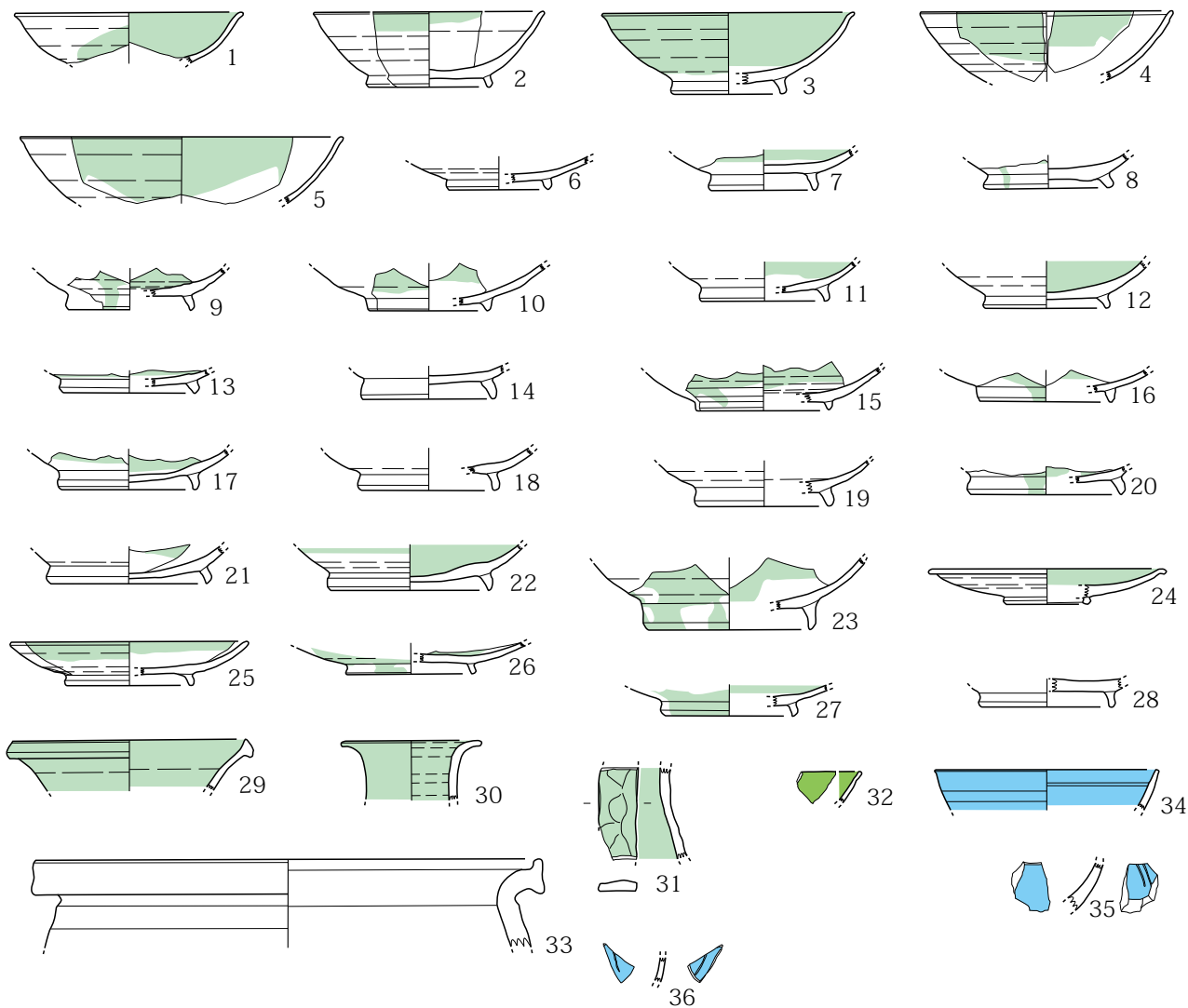
第 979 図 遺構外出土遺物 須恵器 (3)




第980図 遺構外出土遺物 須恵器(4)



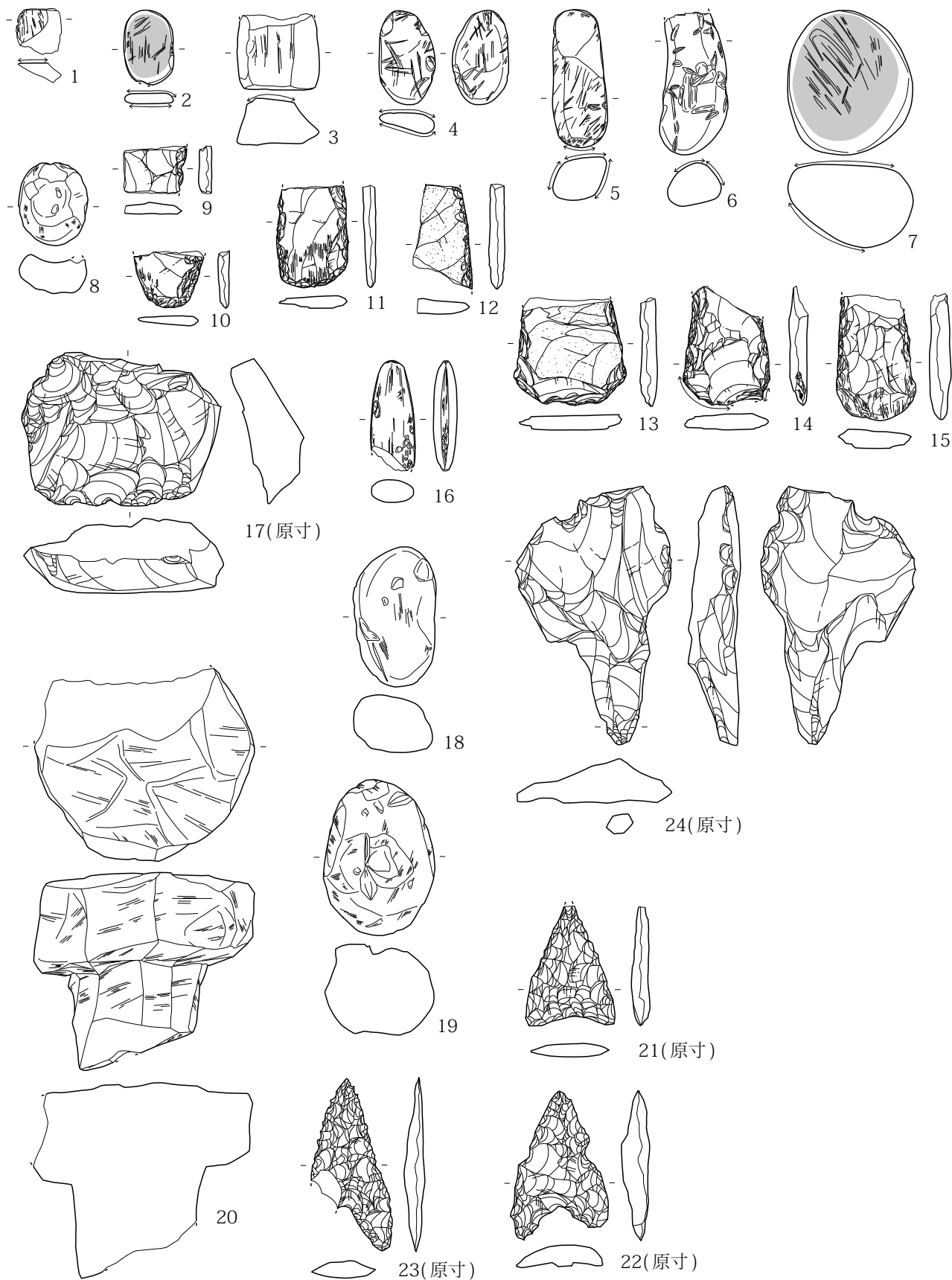
第 981 圖 遺構外出土遺物 須惠器 (5)



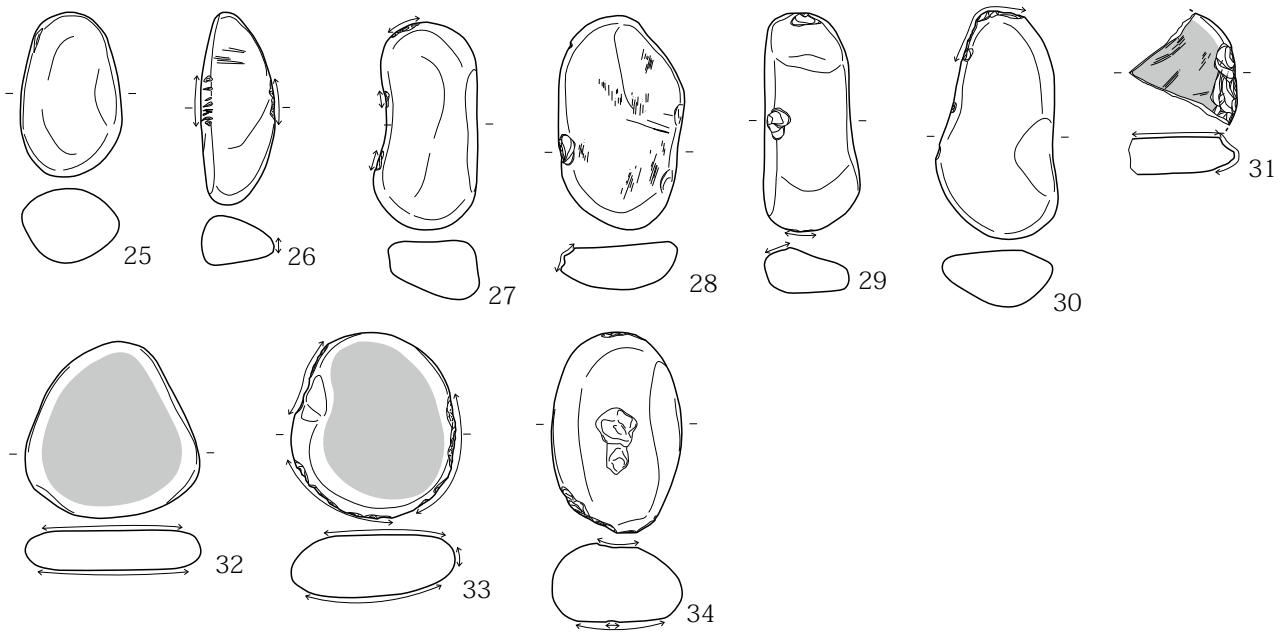
第 982 图 遺構外陶器出土遺物 陶磁器



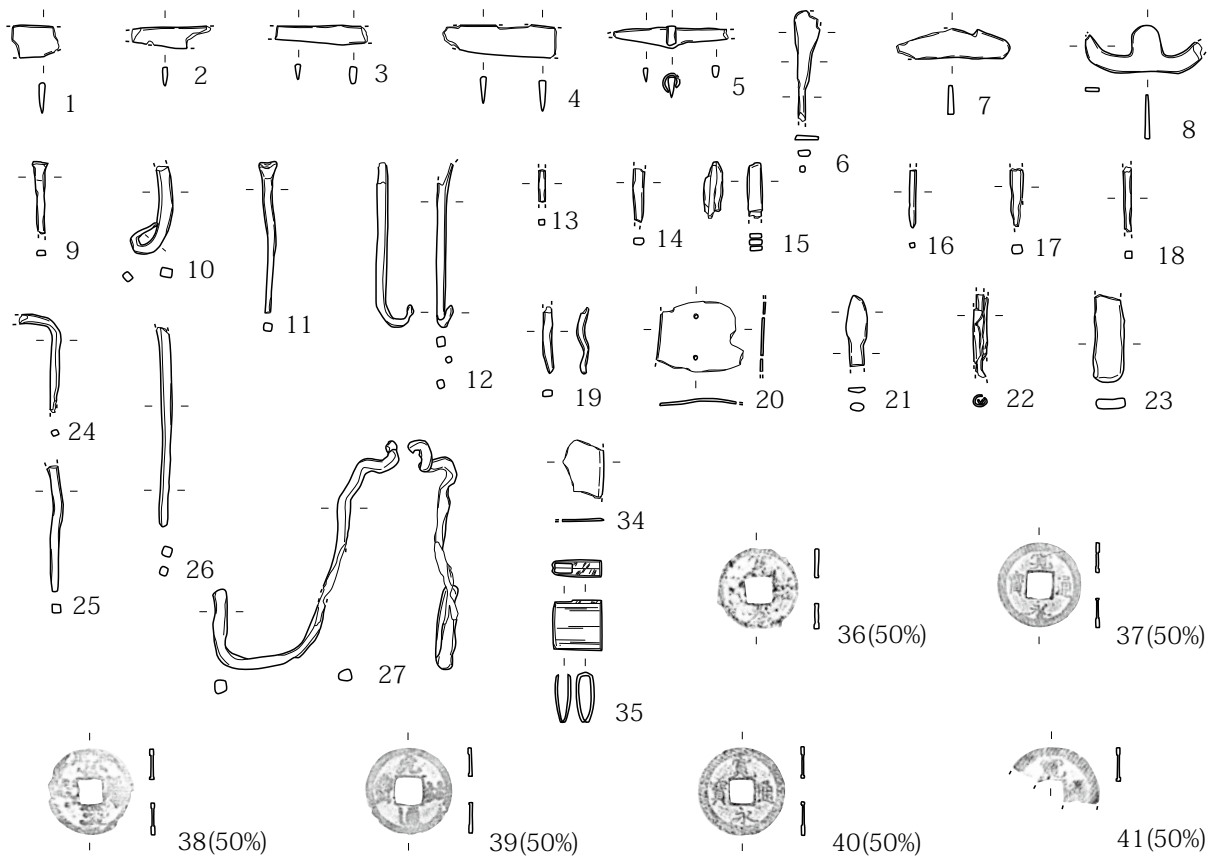
第 983 図 遺構外出土遺物 土製品



第 984 图 遺構外出土遺物 石器 (1)



第 985 図 遺構外出土遺物 石器 (2)



第 986 図 遺構外出土遺物 金属

# 第V章 総括

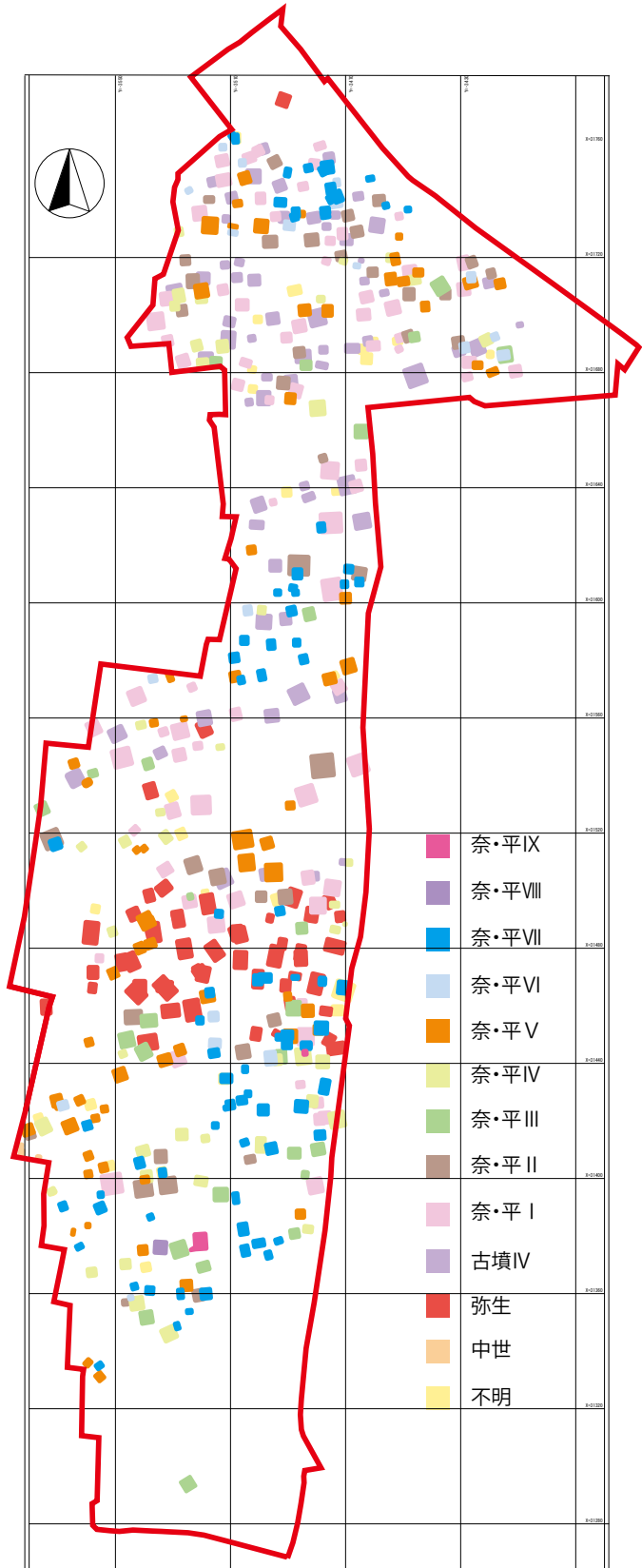
## 第1節 集落の変遷

今回の調査対象地内における時期別の集落変遷を概観する。(時期については聖原遺跡の区分を用いた。) 今回の調査対象地内には4つの遺跡が存在する。北から南近津遺跡、若宮遺跡、宮の前遺跡、道常遺跡である。道常遺跡については中世の遺跡であり、隣接遺跡との区分は可能であると考えられるが、南近津、若宮、宮の前の3遺跡については明確に区分することは不可能である。各時期毎の集落もこれらの遺跡範囲を飛び越えて変遷している。

今回の調査範囲内における集落の始まりは弥生時代後期に遡る。調査範囲の中央やや南で、東西に伸びる带状集落が展開する。H2が集落の北40mに、H407が60mに、H150が調査区北端に270m程離れて存在するほかは密集している。住居址の重複関係は最大3軒まで認められるが、建て替えと考えたほうが妥当であろう。無論そこには明確に時間差が存在するわけであり、2～3期に区分可能な遺構群とも捉えられよう。

弥生時代後期以降集落は一旦断絶し、次の集落が成立するのは古墳時代後期7世紀である。調査範囲の北半部に集落は展開し、特に北端西側に集中する。後続する奈良・平安時代I期になると集落南端が南に100m程拡大し、軒数も増大する。II期は集落範囲においては変化は認められないものの、軒数は急減する。III期には集落は北半と南半の2か所に分裂し、中心は南半部分に移動する。IV期には、北と南の集落の間に新たな集落が形成され、軒数も若干増加する。V期になると軒数が増加し、集落は北端部とそれ以外に大きく2か所に展開する。VI期は入ると軒数は激減し、北端部、中央北、南の3か所に分かれる。VII期には再び軒数が急増し、VI期の集落がそれぞれ拡大するが、中心は中央南に存在する。以後VIII期・IX期には1・2軒の住居しか存在しなくなることから、VII期に集落は断絶すると捉えられる。その後、道常遺跡に集落が営まれるようになるのは13世紀のことである。

弥生時代は別として、この集落は所謂「計画集落」として当初成立したものと思われる。特に9

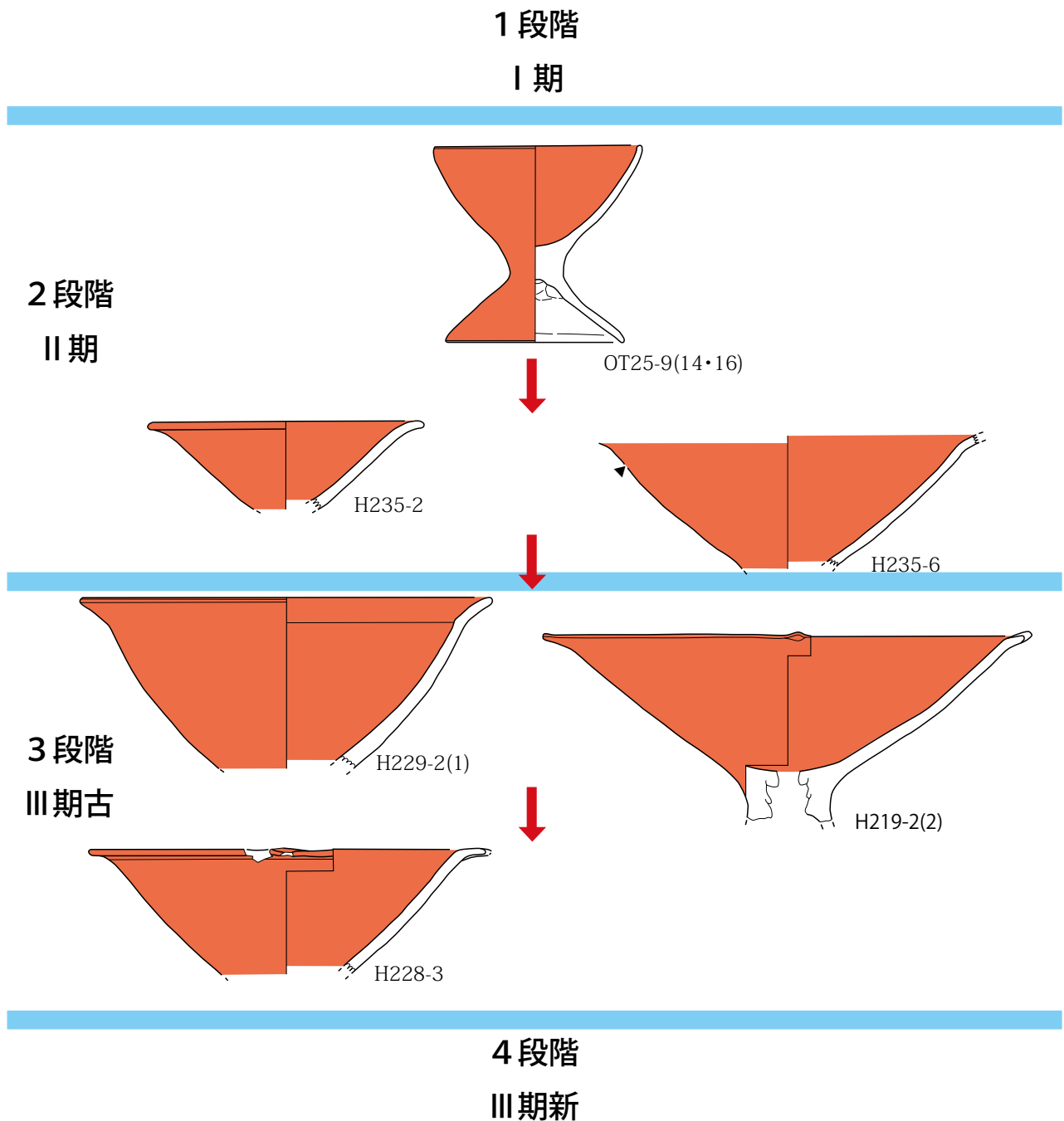


第987図 住居址分布図



世紀前半までは建物規模や出土遺物に公的な雰囲気を感じさせるが、9世紀後半以降は公的な雰囲気は影を潜めていく。しかし、数多く出土した緑釉陶器などの出土遺物は、一般集落とは異なる集落を想起させる。

聖原遺跡の時期区分は、8世紀代の奈良・平安時代Ⅰ～Ⅳ期は25年毎の四半世紀区分であるが、Ⅴ期～Ⅶ期は50年毎の半世紀区分である。つまり同規模の集落であってもⅠ～ⅣとⅤ以降は同規模ではなく、Ⅴ期以降は約1/2の規模と考えなければならない。そのような視点から集落の変遷を考えると、古墳時代Ⅳ期から奈良・平安時代Ⅳ期までの期間が最も盛行した時期と捉えられるのではないだろうか。なお、Ⅴ期・Ⅵ期の住居址間には重複関係が認められないが、Ⅶ期には認められることから、Ⅶ期の時期細分について試みる必要があるものとする。



第 988 図 高坏の変化（上が古、下が新）

## 第2節 時期細分の試み

1) 弥生時代後期 前節で述べたように、住居址の重複関係から弥生時代後期の住居址は2～3期に区分出来る可能性が認められる。具体的な重複関係は以下のとおりである。(古→新)

H227 → H226、H225 → H224、H235 → H219、H236 → H221、H230 → H229 → H228、H301 → H132 → H83、H237 → H220、H446 → H117、OT25 → K3・K4

古・新が良好な土器セットで構成されているものは存在しない。そのような中で、高坏の口縁部形態に視点を据えると時期差が捉えられそうである。つまり、H229の2→H228の3への変化である。また、「有段口縁高坏」がほとんど見受けられないことも時期を特定する根拠のひとつとなる。青木一男(1998)、小山岳夫(2014)の編年観とも矛盾は認められない。二人の時期区分はほぼ同じであり、これに準じれば、当遺跡は「有段口縁高坏」出現以前の段階のものであり、青木の3段階、小山のⅢ期古以前に下限が引ける。また、中期的な鏢状口縁の高坏は認められないことから、上限は青木の2段階、小山のⅡ期と捉えられる。

結果として、青木の2・3段階、小山のⅡ期・Ⅲ期古が今回調査された弥生時代後期遺構の時期となる。更に、高坏口縁部の内面稜の有無を基準に、青木2段階・小山Ⅱ期と青木3段階・小山Ⅲ期古に区分した。以上の高坏による時期区分を共伴して出土した他器種に当てはめると、以下の特徴が看取される。

○壺一部部の最大径位置が下がり、最終的に稜を形成する。頸部が細くなる。文様に変化は見られないが、新しい段階になると連弧文が現れる。

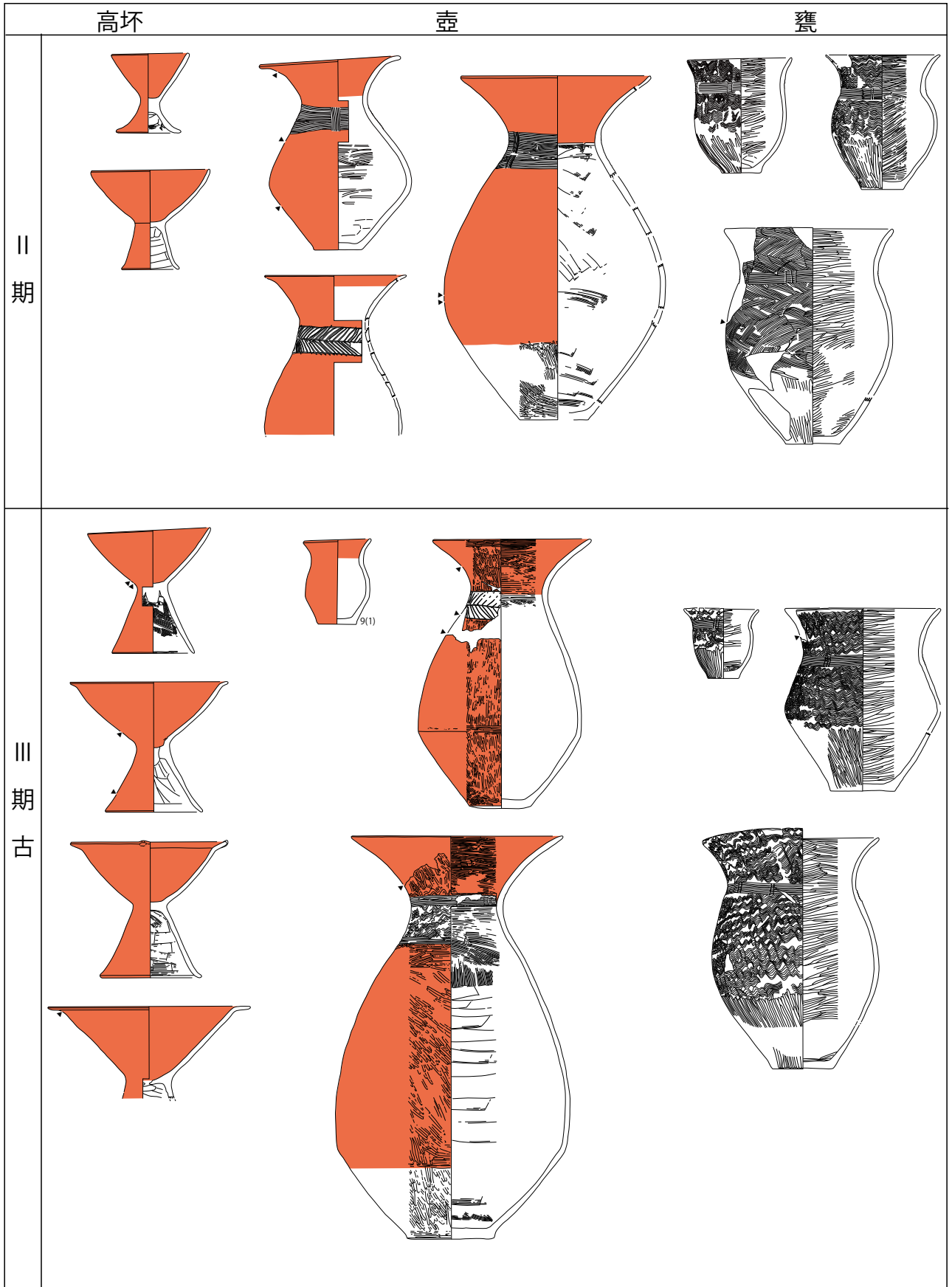
○甕一口縁部の外反が強くなる。文様に変化は見られない。縄文を施す所謂「吉ヶ谷式」土器は両時期に認められる。

上記の土器変化を基に、検出された弥生時代の遺構を時期毎に分類したのが次表である。

遺構	Ⅱ期	Ⅲ期古
H	146・218・225・235・238・301・401	83・215・219・220・221・224・226・227・228・229・230・304・307・308・421・429・451・454・456
OT	1・2古・14・25・28・30・	2新・4
土器棺	1・3・4	
土坑	263・272	248・266

時期を確定できない遺構も多く、また筒型土器を出土したP3875・3874を中心とする、H428－438間のように竪穴住居址の痕跡だけが残存する部分もあり、検出した遺構以外にも弥生時代後期の遺構が存在していたものと考えられ、多分に推測の域は出ないものの、今回の調査で検出された弥生時代後期集落は小山編年のⅡ期に成立し、OT25を中心とする周溝墓・木棺墓・土壙墓・土器棺墓からなる墓域を集落の南に形成した。Ⅲ期古に入り、Ⅱ期と同じ場所で集落は拡大するが、墓域は集落の北に移り規模は縮小する。住居址の形態に大きな変化はないが、Ⅲ期古になると貯蔵穴と思われる土坑を有するものが見受けられる。また、平面形状が、隅の丸い小判型から、やや不整な方形に変化する。周溝墓は四隅が切れるものがⅢ期古には認められなくなり、規模も小型化する。

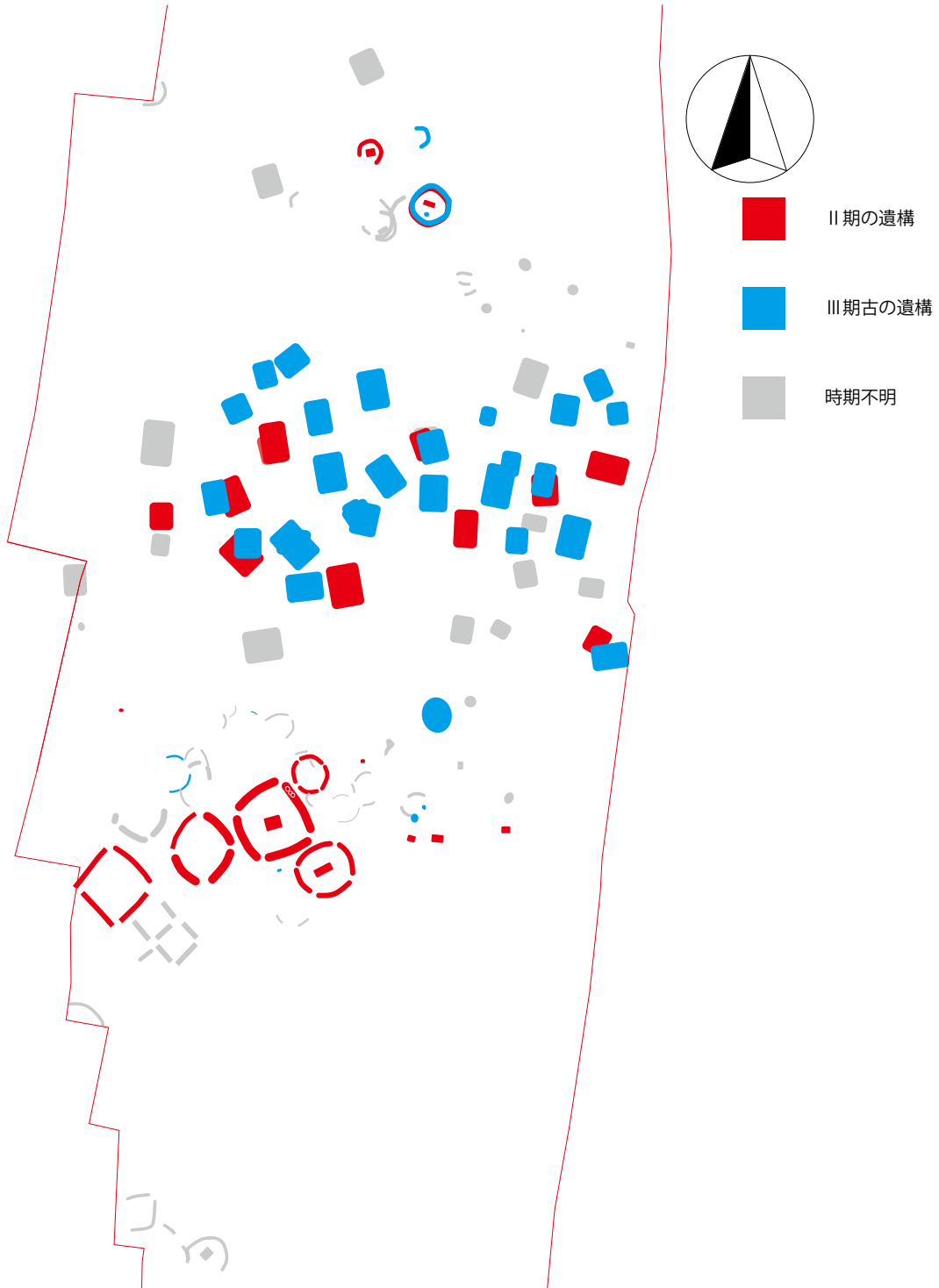
最後にOT2出土土器の細分根拠について説明をしておきたい。遺構図からも明白なように周溝の北東が二重になっている。土層断面図から外側の溝の方が内側の溝よりも新しいことがわかる。この部分から出土した遺物を中心に新・古2時期に分類したわけである。この周溝の重複については、別遺構と考えるか、



第 989 图 出土土器编年表

周溝の修復と考えるか、結論付けをする根拠は持ち合わせていない。多分に感覚的な見解ではあるが、修復であろうと思われる。

2) 奈良・平安時代Ⅶ期 弥生時代後期同様に、同時期の遺構の重複関係が認められることから、時期細分の可能性を試行してみたが、重複の認められる H15 → 14、H16 → 57、H77 → 56、H101 → 100、H157 → 121、H147 → 156、H144 → 141 出土遺物において灰釉陶器の変化は認められるものの、土師器



第 990 図 弥生時代後期遺構分布図

の変化においては時期区分が可能なほどの変化は見出せなかった。ただし、本期に先行するⅥ期の特徴が強いものや、土師器杯・碗・皿の内面黒色処理とこれに連動するヘラミガキ調整の範囲や、暗文が施される土器量には変化認められる。

### 第3節 布目瓦の時期について

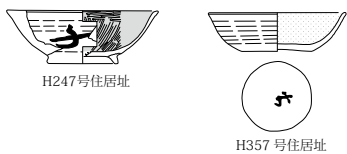
全て破片資料であるが、佐久地方で行われた発掘調査において最多の布目瓦が出土した。佐久市文化財年報22「東条公人氏寄贈の長土呂字渋右エ門1078表採遺物」で記したように、今回の調査範囲北東に定額寺「妙楽寺」がかって存在し、その屋根を飾った瓦の一部が今回出土した瓦群と考えられる。調査では軒瓦は出土していないが、既出資料や長野県埋蔵文化財センターの中部横断道の調査、当市が行った「大豆田遺跡」の調査において「川原寺式」の軒丸瓦が出土しており、これに根拠を求めれば、7世紀末という年代が導き出される。今回瓦を出土した住居址の年代が、妙楽寺の廃寺時期を考える根拠となるものと考え、出土住居址を精査した結果以下のようなことが判明した。最も古い住居址はH94の古墳時代Ⅳ期である。次に古いものは奈良・平安時代Ⅰ期でH105・110・113・276・460の5軒が該当する。次は奈良・平安時代Ⅱ期のH80、そして、奈良・平安時代Ⅴ期のH95・474の2軒、奈良・平安時代Ⅵ期のH114・417の2軒、奈良・平安時代Ⅶ期のH100・139・364・377の4軒である。しかし、大半のものは検出時や、覆土、あるいは、後世のカクランなどからの出土であり、良好な資料ではない。出土状況が良好なものはH94・110・113・364の4軒である。H95が奈良・平安時代Ⅴ期、H110・113は奈良・平安時代Ⅰ期、H364は奈良・平安時代Ⅶ期であるが、出土量はH110が他を凌駕しており、奈良・平安時代Ⅰ期には妙楽寺は廃寺となった可能性が強い。妙楽寺が定額寺になるのは866年であり、奈良・平安時代Ⅰ期は8世紀第一四半期であるため、1世紀半ほどの時間差が存在することとなる。定額寺の性格を考えると、定額寺に列せられる以前から寺は存在しているわけであるから、妙楽寺は7世紀末に建立され、8世紀第一四半期に改修された、あるいはこの地から他の場所に移ったと推測できるのではないか。いずれにせよ。布目瓦の時期は8世紀第一四半期以前に位置付けられるものとする。(問題の瓦葺の建物が妙楽寺である決定的な根拠は今のところなく、先学の研究により定説化したものである。この建物が妙楽寺ではない可能性も否定できない。)

### 第4節 文字資料について

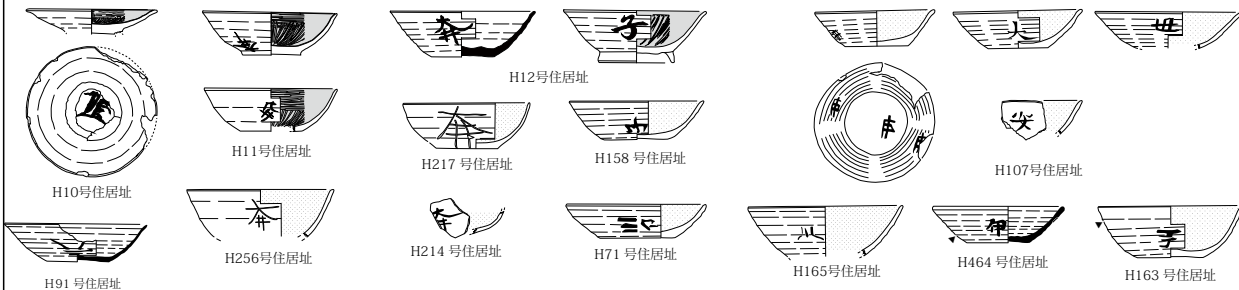
墨書・刻書土器が出土している。この他に窯印と言われるヘラ書の「×」が須恵器杯等の外底に認められる。時期的には奈良・平安時代Ⅳ期～Ⅶ期のもので、Ⅴ期・Ⅶ期のものが多い。出土量が多い文字は、Ⅴ期の「大井」、Ⅶ期の「令」である。判読できないものも多いが、Ⅴ期の「子」、「川？」は「川部」であろうか？Ⅳ期のH247、Ⅶ期のH69の文字は「子」に似ているが異なる文字であろう。Ⅶ期の「万」・「人」・「布」・「六」・「力」・「十」などは見たとおりの文字であろうが、「.:」・「一」や「几」の中に「吉」や「力」などは吉祥文字の類であろうか？「.:」は一部欠損して丸が二つになっているが、よく似た印面の焼印がH337から出土している。個人あるいは集団のシンボルの可能性も推測されようか？Ⅶ期－H13の「古？」やH125出土資料は2文字以上からなる語句であるが判読できない。

関連する出土品として円面硯が8点出土している。須恵器などの破片を利用した転用硯と思われるものも認められるが、墨痕等は残存していないため、可能性を指摘するに留めたい。円面硯は総じて小型であり、

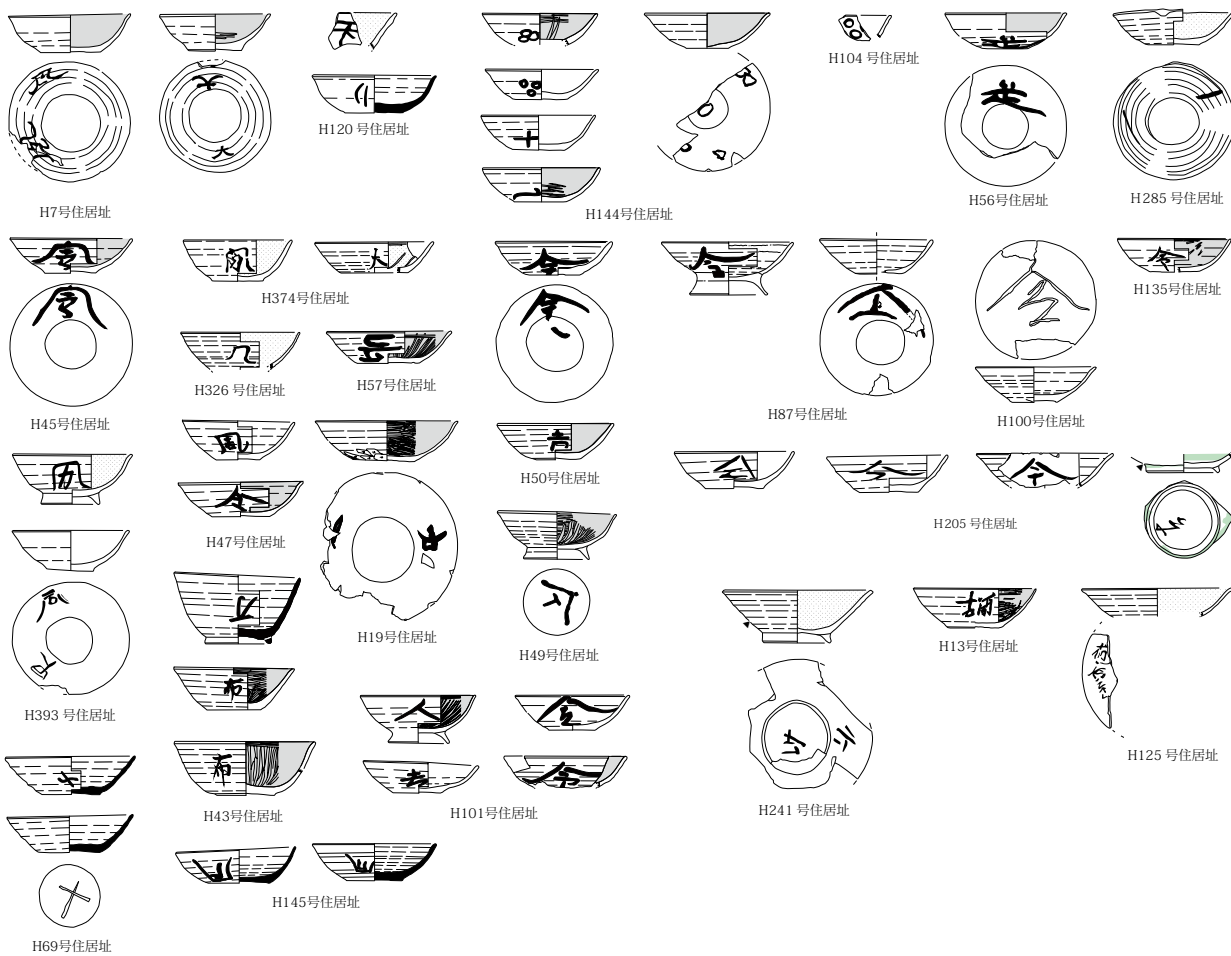
奈良・平安時代Ⅳ期



奈良・平安時代Ⅴ期



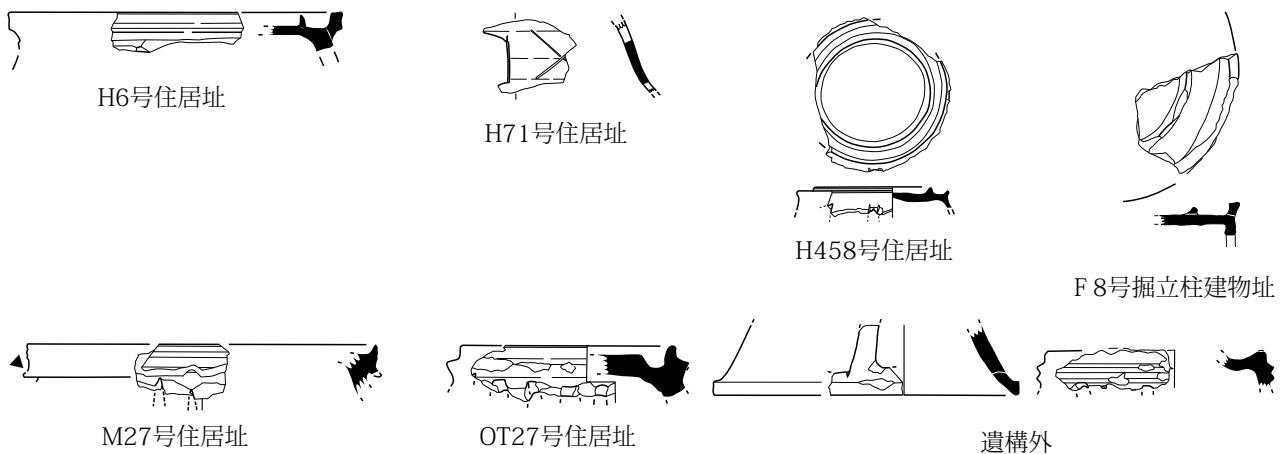
奈良・平安時代Ⅶ期



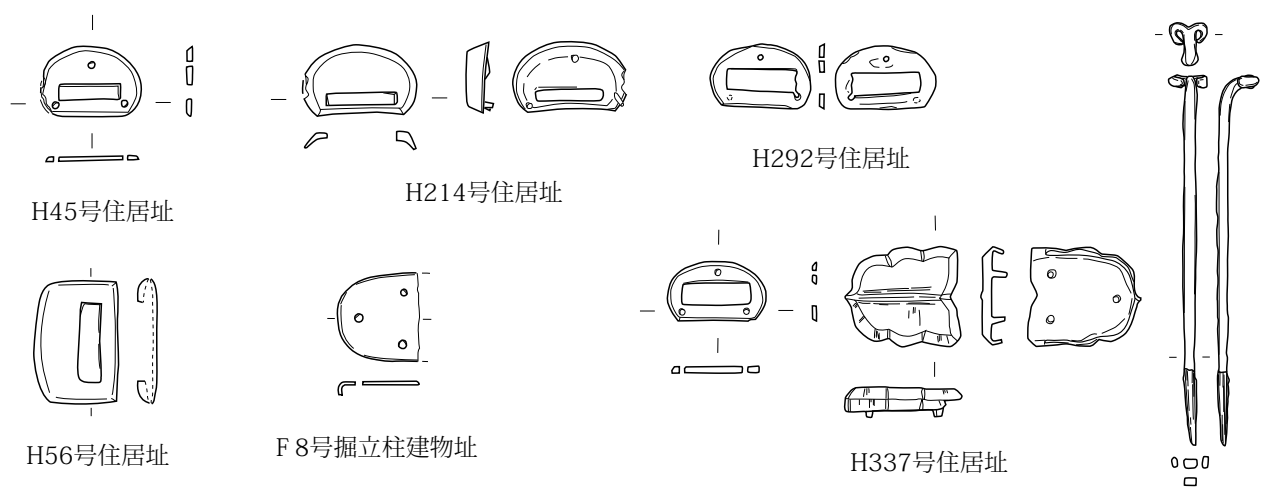
第 991 图 出土墨書・刻書土器 (1/8)

郡衙などと結び付けられる規格・数量ではない。帯金具も7点出土しているが、4点は裏留の金具であり、完全なものはないことから、帯として存在していた可能性は低いと思われる。規格も小型である。

●補足として弥生時代後期の遺構に認められる地震の痕跡について触れておく、浅間火山の第一軽石層を掘り込んで遺構は構築されている。この堆積層の上面から30～60cm前後地下に土層が水平方向に動きやすい堆積の部分があるらしく、遺跡内において部分的な土層のスライドが最大60cm前後認められた。地表面を観察すると、噴砂や液状化現象の痕跡と思われる細かな断続的な筋も認められた。弥生時代後期の遺構だけに認められる現象であり、年代の上限は2世紀代となる。しかし、同様な現象は佐久市北部のいくつかの遺跡でも認められており、古墳時代後期6世紀の遺構にも同様な痕跡が認められることから、この時期を地震の時期とする見解もある。(佐久市埋蔵文化財調査報告書 第102集)いずれにせよ、今回の調査では弥生時代後期の遺構にかなり規模が大きな地震の痕跡が認められた事を報告しておく。



第992図 出土した円面硯



第993図 出土した帯金具・焼印

引用・参考文献

- |      |                            |                 |
|------|----------------------------|-----------------|
| 1996 | 大星山古墳群・北平 1 号墳             | (財)長野県埋蔵文化財センター |
| 1996 | 関東地方の方形周溝墓 山岸良二編           | 同成社             |
| 1999 | 長野県の弥生土器                   | 長野県考古学会         |
| 1999 | 南近津遺跡                      | 佐久市教育委員会        |
| 2000 | 墨書土器の研究 平川 南               | 吉川弘文館           |
| 2002 | 円正坊遺跡Ⅳ                     | 佐久市教育委員会        |
| 2005 | 聖原 第 5 分冊                  | 佐久市教育委員会        |
| 2012 | 若宮遺跡Ⅳ・道常遺跡・南近津遺跡Ⅲ・宮の前遺跡Ⅰ・Ⅱ | 佐久市教育委員会        |
| 2014 | 佐久市文化財年報 22                | 佐久市教育委員会        |
| 2014 | 佐久考古通信 113                 | 佐久考古学会          |
| 2014 | 周防畑遺跡群                     | (財)長野県埋蔵文化財センター |
| 2015 | 西近津遺跡群                     | (財)長野県埋蔵文化財センター |
| 2015 | ゆくもの くるもの                  | かみつけの里博物館       |



## 報告書抄録

ふりがな	すほうばたいせきぐん みなみちかついせきさん わかみやいせきよん みやのまえいせきいち・に・さん
遺跡名	周防畑遺跡群 南近津遺跡Ⅲ 若宮遺跡Ⅳ 宮の前遺跡Ⅰ・Ⅱ・Ⅲ
シリーズ名	佐久市埋蔵文化財調査報告書
シリーズ番号	第240集
編著者名	小林 眞寿
編集・発行機関	佐久市教育委員会 社会教育部 文化振興課 文化財事務所
発行年月日	'2017.3
郵便番号	'385-0006
電話番号	'0267-68-7321
住所	長野県佐久市志賀 5953
遺跡名	周防畑遺跡群 南近津遺跡Ⅲ 若宮遺跡Ⅳ 宮の前遺跡Ⅰ・Ⅱ・Ⅲ
遺跡所在地	佐久市長土呂 1281-1 外
遺跡番号	佐久市 7
北緯	'36.17.3
東経	'138.27.40
調査期間	平成21年7月28日～平成29年3月31日
調査面積	22,206.3㎡
調査原因	都市再生整備計画事業
種別	集落址
主な時代	弥生後期・古墳後期・奈良・平安・中世・近世
主な遺構	竪穴住居址・竪穴状遺構 192 (弥生後期・古墳後期・奈良・平安・中世)
	掘立柱建物址 56 土坑 183 溝状遺構 47 周溝墓 14
主な遺物	弥生土器(後期)、土師器、須恵器、奈良三彩、緑釉陶器、灰釉陶器
	石器・石製品、鉄器・鉄製品、銅製品、古銭、ガラス製品、獣骨・人骨
特記事項	弥生時代後期の周溝墓群の検出、和同開珎・奈良三彩・置カマドの発見。

---

---

佐久市埋蔵文化財調査報告書 第240集  
南近津遺跡Ⅲ・若宮遺跡Ⅳ・宮の前遺跡Ⅰ・Ⅱ・Ⅲ  
平成29(2017)年3月

編集・発行 佐久市教育委員会  
〒385-8501 長野県佐久市中込 3056  
社会教育部 文化振興課文化財事務所  
〒385-0006 長野県佐久市志賀 5953  
TEL 0267-68-7321

印刷所 キクハライНК有限公司

---

---