

佐久市埋蔵文化財調査報告書 第240集

周防畑遺跡群

南近津遺跡Ⅲ
若宮遺跡Ⅳ
宮の前遺跡Ⅰ・Ⅱ・Ⅲ

(第一分冊)

2017.3

佐久市教育委員会



H22～24年調査範囲オルソ写真 ((株)モテキ作成)



OT2 号周溝墓と出土遺物



OT25 号周溝墓と出土遺物



上段向かって左から 筒型土器・置カマド・和同開珎・帯金具・円面硯

例 言

1 本書は佐久市が行う都市再生整備計画事業の内、宅面と1号公園建設に伴う発掘調査報告書である。

2 調査原因者 佐久市（建設部都市計画課）

3 調査主体者 佐久市教育委員会

4 調査地点 佐久市長土呂字

5 遺跡名および期間と面積

遺跡名	若宮遺跡Ⅳ（NWAⅣ） 南近津遺跡Ⅲ（NSCⅢ） 宮の前遺跡Ⅰ・Ⅱ・Ⅲ（NMEⅠ・Ⅱ・Ⅲ）
期 間	平成21年7月28日～平成29年3月31日
面 積	22,206.3㎡

6 発掘調査の担当は以下の通りである。

平成21年度	林 幸彦 佐々木宗昭
平成22～24年度	小林眞寿 富沢一明 佐々木宗昭 森泉かよ子
平成25年度以降	小林眞寿

7 本遺跡の委託業務は以下の通りである。

基準点測量・設定	有限会社 ワイルドエンジニアリング・エパックス測量設計（平成21年度） 池田測量設計 有限会社（平成22年度） 有限会社 細萱測量（平成23・24年度）
ラジコン写真撮影	株式会社 モテキ（平成22・23・24年度） 池田測量設計 有限会社（平成22年度）
遺構測量・編集システム賃貸借	株式会社 共栄測量設計社（平成22～28年度）
遺物実測・編集システム賃貸借	株式会社 共栄測量設計社（平成23～25年度）
自然科学分析	パリノ・サーヴェイ株式会社
金属製品保存処理	株式会社 アーキジオ
獣・人骨鑑定	山梨県立博物館 植月 学

8 本書に掲載した出土遺物については佐久市教育委員会の責任下に保管されている。

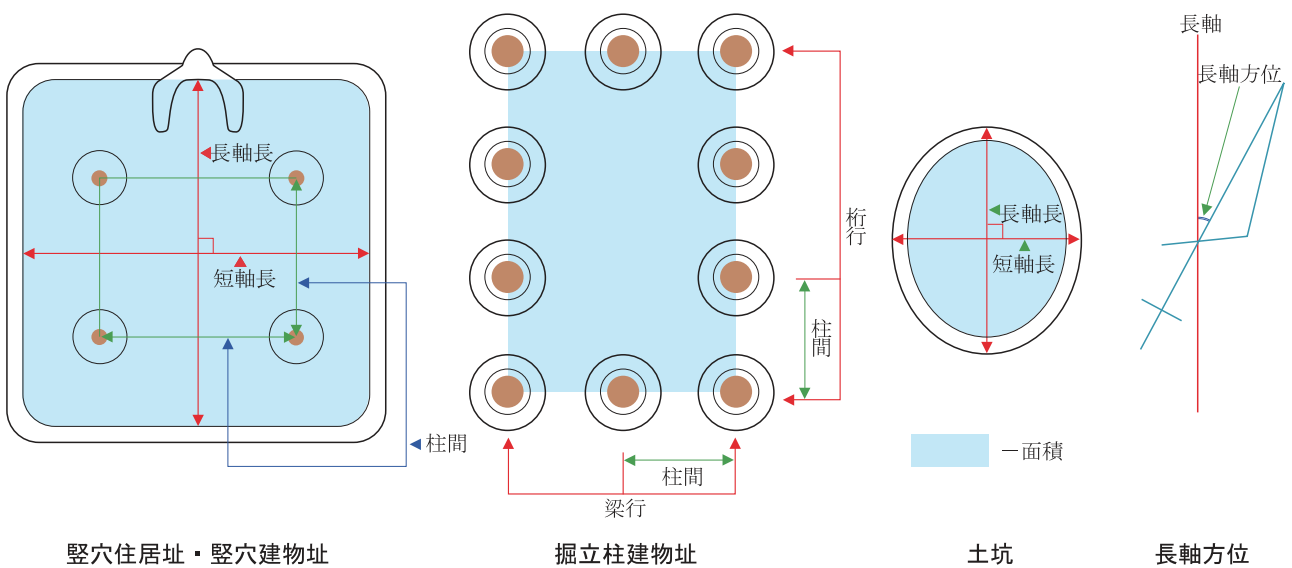
凡 例

1 遺構の略記号は竪穴住居址－H、掘立柱建物址－F、土坑－D、溝状遺構－M、ピット－P、周溝墓－OT、土器棺墓－Kである。

2 挿図の縮尺は遺構 1/80、遺物で土器・石器 1/4、金属製品 1/2 を基本とする。

それ以外のものは挿図中にスケールを記載した。

- 3 遺構の海拔標高は遺構ごとに統一し、水系標高をスケール上に「標高」として記した。
- 4 土層の色調は 1999 年版「新版 標準土色帖」に基づいた。
- 5 遺物挿図番号、遺物写真番号、遺物観察表番号は一致する。() は推定値、<> は残存値である。
- 6 測量座標は世界測地系を用い、調査区グリッドは公共座標の区割りに従い、間隔は 8 × 8 m に設定した。
- 7 遺構の計測値は下図に示した部分の値である。



- 8 遺構計測表中の () は推定値、<> は残存値。数値単位は m と m² であり、その他は表中に記載した。
- 9 遺構深度は数値の範囲を示しているもの以外は最大値である。
- 10 住居址の形態は長軸長と短軸長の差が 1 割を超えたものを長方形とした。
- 11 住居址の軸は長軸長より計測し、正方形の場合はカマド側を長軸とする。
- 12 遺構計測表の時期については、「聖原 第 5 分冊」佐久市埋蔵文化財調査報告書第 126 集に準拠した。
- 13 各時期の年代は以下のとおりである。

古墳時代Ⅳ期	7 C 代	奈良・平安時代Ⅰ期	8 C 第Ⅰ四半期
奈良・平安時代Ⅱ期	8 C 第Ⅱ四半期	奈良・平安時代Ⅲ期	8 C 第Ⅲ四半期
奈良・平安時代Ⅳ期	8 C 第Ⅳ四半期～9 C 初頭	奈良・平安時代Ⅴ期	9 C 前半
奈良・平安時代Ⅵ期	9 C 後半	奈良・平安時代Ⅶ期	10 C 前半

- 14 挿図中における網掛けは以下を示す。



- 土器
- 骨
- ▲ 鉄
- △ 石
- 銅
- カマド出土土器
- ◆ 炭・木
- ◇ 前年度出土遺物

目 次

口絵
例言
凡例
目次

第Ⅰ章 発掘調査の経緯	1
第1節 調査に至る経緯	1
第2節 調査体制	2
第3節 調査日誌	3
第Ⅱ章 遺跡の立地と環境	6
第1節 自然的環境	6
第2節 歴史的環境	6
第Ⅲ章 調査の方法	11
第1節 調査の方法	11
第2節 基本層序	13
第3節 検出遺構・遺物の概要	13
第Ⅳ章 南近津遺跡Ⅲ	14
第1節 南近津遺跡Ⅲの概要	14
第Ⅴ章 若宮遺跡Ⅳ	171

第1節 若宮遺跡Ⅳの概要	171
第Ⅵ章 宮の前遺跡Ⅰ・Ⅱ・Ⅲ	237
第1節 宮の前遺跡の概要	237
第Ⅴ章 総括	776
第1節 集落の変遷	776
第2節 時期細分の試み	778
第3節 布目瓦の時期について	781
第4節 文字資料について	781

挿 図 目 次

第1図 南近津遺跡Ⅲ・若宮遺跡Ⅳ・宮の前遺跡Ⅰ・Ⅱ・Ⅲ位置図	1	第55図 H97号住居址	51
第2図 佐久市地質図	5	第56図 H98号住居址	52
第3図 周辺遺跡分布図	7	第57図 H102号住居址	53
第4図 調査遺跡位置図	10	第58図 H103号住居址(1)	54
第5図 グリッド配置図	11	第59図 H103号住居址(2)	55
第6図 基本層序模式図	12	第60図 H103号住居址(3)	56
第7図 クルル鉤(H142)と門金具(F78)	14	第61図 H104号住居址(1)	57
第8図 H1号住居址	15	第62図 H104号住居址(2)	58
第9図 H3号住居址	15	第63図 H105号住居址(1)	59
第10図 H4号住居址	16	第64図 H105号住居址(2)	58
第11図 H6号住居址(1)	17	第65図 H110号住居址(1)	60
第12図 H6号住居址(2)	18	第66図 H110号住居址(2)	61
第13図 H7号住居址(1)	19	第67図 H110号住居址(3)	62
第14図 H7号住居址(2)	19	第68図 H113号住居址	63
第15図 H8号住居址	20	第69図 H114号住居址	64
第16図 H12号住居址	21	第70図 H118号住居址	65
第17図 H18号住居址	20	第71図 H120号住居址	66
第18図 H19号住居址	20	第72図 H122号住居址	65
第19図 H28号住居址	22	第73図 H125号住居址	67
第20図 H34号住居址	22	第74図 H139号住居址	68
第21図 H36号住居址(1)	23	第75図 H140号住居址	68
第22図 H36号住居址(2)	24	第76図 H142号住居址(1)	69
第23図 H37号住居址	25	第77図 H142号住居址(2)	70
第24図 H38号住居址	26	第78図 H143号住居址	70
第25図 H39号住居址	27	第79図 H148号住居址	71
第26図 H40号住居址	28	第80図 H151号住居址(1)	72
第27図 H41号住居址	28	第81図 H151号住居址(2)	73
第28図 H42号住居址	28	第82図 H152号住居址(1)	74
第29図 H43号住居址	29	第83図 H152号住居址(2)	75
第30図 H44・91号住居址(1)	30	第84図 H154号住居址	71
第31図 H44・91号住居址(2)	31	第85図 H176号住居址	76
第32図 H44・91号住居址(3)	32	第86図 H177号住居址	75
第33図 H45号住居址(1)	33	第87図 H180号住居址	77
第34図 H45号住居址(2)	34	第88図 H189号住居址	78
第35図 H46号住居址	32	第89図 H190号住居址	76
第36図 H47号住居址	35	第90図 H191号住居址	78
第37図 H72号住居址	35	第91図 H192号住居址	79
第38図 H73号住居址	36	第92図 H193号住居址	80
第39図 H74号住居址(1)	37	第93図 H194号住居址	71
第40図 H74号住居址(2)	38	第94図 H241号住居址(1)	81
第41図 H75号住居址	39	第95図 H241号住居址(2)	82
第42図 H80号住居址(1)	40	第96図 H242号住居址	83
第43図 H80号住居址(2)	41	第97図 H243号住居址	84
第44図 H90号住居址(1)	42	第98図 H246号住居址	84
第45図 H90号住居址(2)	41	第99図 H253号住居址	85
第46図 H92号住居址	43	第100図 H254号住居址	86
第47図 H93号住居址(1)	44	第101図 H256号住居址(1)	87
第48図 H93号住居址(2)	45	第102図 H256号住居址(2)	88
第49図 H94号住居址(1)	46	第103図 H256号住居址(3)	86
第50図 H94号住居址(2)	47	第104図 H257号住居址	89
第51図 H94号住居址(3)	48	第105図 H265号住居址	89
第52図 H95号住居址(1)	49	第106図 H267号住居址(1)	90
第53図 H95号住居址(2)	50	第107図 H267号住居址(2)	89
第54図 H96号住居址	50	第108図 H269号住居址	91

第 109 図	H270 号住居址	91	第 187 図	P1092 - 1422 号ビット	150
第 110 図	H271 号住居址	92	第 188 図	P515 - 1421 号ビット	151
第 111 図	H272 号住居址	92	第 189 図	P544 - 1418 号ビット	152
第 112 図	H273 号住居址 (1)	93	第 190 図	P767 - 1088 号ビット	153
第 113 図	H273 号住居址 (2)	94	第 191 図	P210 - 1306 号ビット	154
第 114 図	H276 号住居址	94	第 192 図	P745 - 1079 号ビット	155
第 115 図	H278 号住居址	95	第 193 図	NSC III P91 - 114 号ビット	156
第 116 図	H279 号住居址	96	第 194 図	P706 - 727 号ビット	157
第 117 図	H280 号住居址	95	第 195 図	NSC III P103 - 129 号ビット	158
第 118 図	H281 号住居址 (1)	97	第 196 図	NSC III P92 - 100 号ビット	159
第 119 図	H281 号住居址 (2)	98	第 197 図	P2097 - 2014 号ビット	160
第 120 図	H369 号住居址	99	第 198 図	P1174 - 3466 号ビット	161
第 121 図	H370 号住居址 (1)	100	第 199 図	P12 - 3654 号ビット	162
第 122 図	H370 号住居址 (2)	99	第 200 図	P13 - 3675 号ビット	163
第 123 図	H371 号住居址 (1)	101	第 201 図	P3686 - 3719 号ビット	164
第 124 図	H371 号住居址 (2)	102	第 202 図	P1900 - 2038 号ビット	165
第 125 図	H372 号住居址	102	第 203 図	P3537 - 3704 号ビット	166
第 126 図	H373 号住居址	103	第 204 図	P1913 - 3727 号ビット	167
第 127 図	H374 号住居址	104	第 205 図	P18 - 3609 号ビット	168
第 128 図	H377 号住居址	105	第 206 図	P3586 - 3597 号ビット	169
第 129 図	H378 号住居址	104	第 207 図	P225 - 2091 号ビット	170
第 130 図	H379 号住居址 (1)	106	第 208 図	第 198 集追加遺物・H431 号住居址 (1)	172
第 131 図	H379 号住居址 (2)	107	第 209 図	H396 号住居址	173
第 132 図	H380 号住居址 (1)	108	第 210 図	H407 号住居址 (1)	174
第 133 図	H380 号住居址 (2)	109	第 211 図	H407 号住居址 (2)	175
第 134 図	H381 号住居址	110	第 212 図	H430 号住居址	176
第 135 図	H383 号住居址	105	第 213 図	H431 号住居址 (2)	177
第 136 図	H384 号住居址	107	第 214 図	H431 号住居址 (3)	175
第 137 図	H385 号住居址	110	第 215 図	H432 号住居址 (1)	176
第 138 図	H386 号住居址	111	第 216 図	H432 号住居址 (2)	177
第 139 図	H387 号住居址	112	第 217 図	H432 号住居址 (3)	180
第 140 図	H388 号住居址	113	第 218 図	H433 号住居址 (1)	180
第 141 図	H389 号住居址	113	第 219 図	H433 号住居址 (2)	181
第 142 図	H390 号住居址	114	第 220 図	H434 号住居址 (1)	181
第 143 図	H393 号住居址	115	第 221 図	H434 号住居址 (2)	182
第 144 図	H394 号住居址 (1)	116	第 222 図	H435 号住居址 (1)	183
第 145 図	H394 号住居址 (2)	115	第 223 図	H435 号住居址 (2)	184
第 146 図	H402 号住居址	117	第 224 図	H436 号住居址 (1)	185
第 147 図	H405 号住居址	118	第 225 図	H436 号住居址 (2)	186
第 148 図	H406 号住居址	119	第 226 図	H437 号住居址	182
第 149 図	H409 号住居址	120	第 227 図	H440 号住居址 (1)	187
第 150 図	H410 号住居址	121	第 228 図	H440 号住居址 (2)	188
第 151 図	H412 号住居址	121	第 229 図	H441 号住居址	186
第 152 図	H417 号住居址 (1)	122	第 230 図	H442 号住居址 (1)	189
第 153 図	H417 号住居址 (2)	123	第 231 図	H442 号住居址 (2)	190
第 154 図	H425 号住居址 (1)	124	第 232 図	H443 号住居址	191
第 155 図	H425 号住居址 (2)	125	第 233 図	H461 号住居址 (1)	192
第 156 図	H471 号住居址	126	第 234 図	H461 号住居址 (2)	191
第 157 図	F46 号掘建柱建物址	126	第 235 図	H461 号住居址 (3)	193
第 158 図	F77 号掘建柱建物址	127	第 236 図	H461 号住居址 (4)	194
第 159 図	F78 号掘建柱建物址	127	第 237 図	H461 号住居址 (5)	195
第 160 図	F80 号掘建柱建物址	128	第 238 図	H462 号住居址 (1)	196
第 161 図	F84 号掘建柱建物址	129	第 239 図	H462 号住居址 (2)	195
第 162 図	F79・100 号掘建柱建物址	128	第 240 図	H463 号住居址 (1)	197
第 163 図	F101 号掘建柱建物址	129	第 241 図	H463 号住居址 (2)	198
第 164 図	F102 号掘建柱建物址	130	第 242 図	H464 号住居址	199
第 165 図	F103 号掘建柱建物址	130	第 243 図	H465 号住居址	200
第 166 図	F137 号掘建柱建物址	129	第 244 図	H466 号住居址 (1)	201
第 167 図	F141 号掘建柱建物址	130	第 245 図	H466 号住居址 (2)	202
第 168 図	D3・5・6・79・85・121 号土坑	131	第 246 図	H466 号住居址 (3)	203
第 169 図	D113・197・198・283 号土坑	132	第 247 図	H467 号住居址 (1)	204
第 170 図	D200・201・282・286・290 号土坑	133	第 248 図	H467 号住居址 (2)	205
第 171 図	NSC III M4・M23 号溝址 (1)	134	第 249 図	H467 号住居址 (3)	206
第 172 図	M23 号溝址 (2)	135	第 250 図	H472 号住居址	207
第 173 図	NSC III M6・7・M24 号溝址	136	第 251 図	F144 号掘建柱建物址	207
第 174 図	M26 号溝址	137	第 252 図	F145 号掘建柱建物址	208
第 175 図	M28 号溝址	138	第 253 図	F146 号掘建柱建物址	209
第 176 図	M29 号溝址	139	第 254 図	F147 号掘建柱建物址	208
第 177 図	M30 号溝址	140	第 255 図	F148 号掘建柱建物址	209
第 178 図	M31・42 号溝址	141	第 256 図	F153 号掘建柱建物址	210
第 179 図	M39 号溝址	142	第 257 図	F154 号掘建柱建物址	210
第 180 図	M50・58・60 号溝址	143	第 258 図	F155 号掘建柱建物址	210
第 181 図	M52・61 号溝址	144	第 259 図	F156 号掘建柱建物址	211
第 182 図	M54 号溝址	145	第 260 図	F157 号掘建柱建物址	211
第 183 図	M63 号溝址	146	第 261 図	F158 号掘建柱建物址	212
第 184 図	M88 号溝址	147	第 262 図	F159 号掘建柱建物址	211
第 185 図	M90 号溝址	148	第 263 図	F160 号掘建柱建物址	212
第 186 図	D273 号土坑・M26 号溝址	149	第 264 図	F163 号掘建柱建物址	213

第 265 图	F164 号掘建柱建物址	212
第 266 图	F165 号掘建柱建物址	214
第 267 图	F166 号掘建柱建物址	214
第 268 图	F167 号掘建柱建物址	215
第 269 图	F169 号掘建柱建物址	216
第 270 图	F170 号掘建柱建物址	213
第 271 图	F172 号掘建柱建物址	216
第 272 图	F173 号掘建柱建物址	216
第 273 图	F174 号掘建柱建物址	217
第 274 图	F175 号掘建柱建物址	218
第 275 图	F176 号掘建柱建物址	219
第 276 图	F177 号掘建柱建物址	217
第 277 图	F178 号掘建柱建物址	218
第 278 图	掘建柱建物址出土遺物	219
第 279 图	D291 - 301 号土坑	220
第 280 图	D303 - 324 号土坑	221
第 281 图	D291 - 321 号土坑	222
第 282 图	M102 号溝址	223
第 283 图	OT33 号周溝墓	223
第 284 图	P3481 - 3951 号ピット	224
第 285 图	P3486 - 3962 号ピット	225
第 286 图	P3747 - 3970 号ピット	226
第 287 图	P3573・3585 号ピット	223
第 288 图	P3734 - 3936 号ピット	227
第 289 图	P3959 - 3971 号ピット	223
第 290 图	P3753 - 3972 号ピット	228
第 291 图	P200 - 4457 号ピット	229
第 292 图	P4240 - 4455 号ピット	230
第 293 图	P4385 - 4449 号ピット	231
第 294 图	P201 - 4437 号ピット	232
第 295 图	P551 - 4452 号ピット	233
第 296 图	P4024 - 4439 号ピット	234
第 297 图	P4237 - 4445 号ピット	235
第 298 图	P3432 - 4436 号ピット	236
第 299 图	ピット出土遺物	236
第 300 图	H1 号住居址 (1)	238
第 301 图	H1 号住居址 (2)	239
第 302 图	H1 号住居址 (3)	240
第 303 图	H1 号住居址 (4)	241
第 304 图	H1 号住居址 (5)・H17 号住居址	242
第 305 图	H2 号住居址	243
第 306 图	H3 号住居址・H5 号住居址	244
第 307 图	H4 号住居址 (1)	245
第 308 图	H4 号住居址 (2)・H18 号住居址 (2)	246
第 309 图	H18 号住居址 (1)	247
第 310 图	H18 号住居址 (3) H23 号住居址	248
第 311 图	H18 号住居址 (4) H29 号住居址	249
第 312 图	H18 号住居址 (5) H30 号住居址 (1)	250
第 313 图	H30 号住居址 (2)	251
第 314 图	H31 号住居址	252
第 315 图	H40 号住居址 (1)	251
第 316 图	H32 号住居址	251
第 317 图	H33 号住居址	253
第 318 图	H36 号住居址	253
第 319 图	H37 号住居址	254
第 320 图	H40 号住居址 (2)	255
第 321 图	H46 号住居址	255
第 322 图	H51 号住居址	255
第 323 图	H52 号住居址	256
第 324 图	H61 号住居址 (1)	257
第 325 图	H61 号住居址 (2)・H63 号住居址	258
第 326 图	H70 号住居址 (1)	259
第 327 图	H70 号住居址 (2)	260
第 328 图	H70 号住居址 (3)	258
第 329 图	H71 号住居址 (1)	261
第 330 图	H71 号住居址 (2)	262
第 331 图	H71 号住居址 (3)	263
第 332 图	H79 号住居址	264
第 333 图	H82 号住居址 (1)	265
第 334 图	H82 号住居址 (2)	263
第 335 图	H83 号住居址	266
第 336 图	H84 号住居址	267
第 337 图	H107 号住居址 (1)	268
第 338 图	H107 号住居址 (2)・H63 号住居址	269
第 339 图	H107 号住居址 (3)	270
第 340 图	H108 号住居址	271
第 341 图	H111 号住居址 (1)	272
第 342 图	H111 号住居址 (2)	273

第 343 图	H112 号住居址 (1)	274
第 344 图	H112 号住居址 (2)	275
第 345 图	H112 号住居址 (3)	276
第 346 图	H117 号住居址	277
第 347 图	H119 号住居址	278
第 348 图	H127 号住居址	278
第 349 图	H129 号住居址 (1)	279
第 350 图	H129 号住居址 (2)	280
第 351 图	H132 号住居址	281
第 352 图	H133 号住居址・H136 号住居址	280
第 353 图	H158 号住居址 (1)	282
第 354 图	H158 号住居址 (2)	283
第 355 图	H159 号住居址 (1)	284
第 356 图	H159 号住居址 (2)	285
第 357 图	H160 号住居址 (1)	286
第 358 图	H160 号住居址 (2)	287
第 359 图	H161 号住居址	288
第 360 图	H162 号住居址 (1)	289
第 361 图	H162 号住居址 (2)	287
第 362 图	H163 号住居址	290
第 363 图	H164 号住居址 (1)	291
第 364 图	H164 号住居址 (2)	292
第 365 图	H165 号住居址 (1)	293
第 366 图	H165 号住居址 (2)	292
第 367 图	H172 号住居址	294
第 368 图	H175 号住居址	294
第 369 图	H178 号住居址	295
第 370 图	H199 号住居址	295
第 371 图	H205 号住居址 (1)	296
第 372 图	H205 号住居址 (2)	297
第 373 图	H205 号住居址 (3)	298
第 374 图	H206 号住居址	299
第 375 图	H207 号住居址 (1)	300
第 376 图	H207 号住居址 (2)	301
第 377 图	H208 号住居址 (1)	302
第 378 图	H208 号住居址 (2)	303
第 379 图	H209 号住居址	299
第 380 图	H210 号住居址	304
第 381 图	H211 号住居址	305
第 382 图	H212 号住居址 (1)	306
第 383 图	H212 号住居址 (2)	307
第 384 图	H212 号住居址 (3)	308
第 385 图	H213 号住居址	309
第 386 图	H214 号住居址 (1)	310
第 387 图	H214 号住居址 (2)	308
第 388 图	H215 号住居址 (1)	311
第 389 图	H215 号住居址 (2)	312
第 390 图	H216 号住居址 (1)	313
第 391 图	H216 号住居址 (2)	314
第 392 图	H217 号住居址 (1)	315
第 393 图	H217 号住居址 (2)	316
第 394 图	H217 号住居址 (3)	314
第 395 图	H218 号住居址	317
第 396 图	H219 号住居址	318
第 397 图	H220 号住居址	319
第 398 图	H221 号住居址 (1)	320
第 399 图	H221 号住居址 (2)	321
第 400 图	H221 号住居址 (3)	322
第 401 图	H222 号住居址	323
第 402 图	H223 号住居址 (1)	324
第 403 图	H223 号住居址 (2)	325
第 404 图	H223 号住居址 (3)	322
第 405 图	H224 号住居址 (1)	326
第 406 图	H224 号住居址 (2)	327
第 407 图	H225 号住居址 (1)	328
第 408 图	H225 号住居址 (2)	329
第 409 图	H226 号住居址 (1)	330
第 410 图	H226 号住居址 (2)	329
第 411 图	H227 号住居址 (1)	331
第 412 图	H227 号住居址 (2)	332
第 413 图	H228 号住居址 (1)	333
第 414 图	H228 号住居址 (2)	334
第 416 图	H229 号住居址 (1)	335
第 417 图	H229 号住居址 (2)	336
第 418 图	H230 号住居址 (1)	337
第 419 图	H230 号住居址 (2)	336
第 420 图	H231 号住居址	337
第 421 图	H232 号住居址	328

第 422 图	H233 号住居址 (1)	339
第 423 图	H233 号住居址 (2)	340
第 424 图	H233 号住居址 (3)	341
第 425 图	H234 号住居址	342
第 426 图	H235 号住居址 (1)	343
第 427 图	H235 号住居址 (2)	344
第 428 图	H236 号住居址	345
第 429 图	H237 号住居址	346
第 430 图	H238 号住居址 (1)	347
第 431 图	H238 号住居址 (2)	348
第 432 图	H239 号住居址 (1)	349
第 433 图	H239 号住居址 (2)	350
第 434 图	H239 号住居址 (3)	348
第 435 图	H249 号住居址 (1)	351
第 436 图	H249 号住居址 (2)	352
第 437 图	H250 号住居址	353
第 438 图	H251 号住居址 (1)	354
第 439 图	H251 号住居址 (2)	353
第 440 图	H252 号住居址	355
第 441 图	H259 号住居址	356
第 442 图	H268 号住居址	357
第 443 图	H282 号住居址	358
第 444 图	H283 号住居址 (1)	359
第 445 图	H283 号住居址 (2)	360
第 446 图	H284 号住居址	361
第 447 图	H285 号住居址 (1)	362
第 448 图	H285 号住居址 (2)	356
第 449 图	H286 号住居址 (1)	363
第 450 图	H86 号住居址 (2)	364
第 451 图	H287 号住居址 (1)	365
第 452 图	H287 号住居址 (2)	366
第 453 图	H288 号住居址	367
第 454 图	H289 号住居址	368
第 455 图	H290 号住居址	369
第 456 图	H291 号住居址	370
第 457 图	H292 号住居址	371
第 458 图	H293 号住居址	372
第 459 图	H294 号住居址 (1)	373
第 460 图	H294 号住居址 (2)	374
第 461 图	H295 号住居址	375
第 462 图	H296 号住居址 (1)	376
第 463 图	H296 号住居址 (2)	377
第 464 图	H297 号住居址 (1)	378
第 465 图	H297 号住居址 (2)	379
第 466 图	H298 号住居址	379
第 467 图	H299 号住居址 (1)	380
第 468 图	H299 号住居址 (2)	381
第 469 图	H300 号住居址	382
第 470 图	H301 号住居址	383
第 471 图	H302 号住居址	384
第 472 图	H303 号住居址	384
第 473 图	H304 号住居址 (1)	385
第 474 图	H304 号住居址 (2)	386
第 475 图	H304 号住居址 (3)	387
第 476 图	H305 号住居址	388
第 477 图	H306 号住居址 (1)	389
第 478 图	H306 号住居址 (2)	390
第 479 图	H307 号住居址 (1)	391
第 480 图	H307 号住居址 (2)	390
第 481 图	H308 号住居址 (1)	392
第 482 图	H308 号住居址 (2)	393
第 483 图	H309 号住居址 (1)	394
第 484 图	H309 号住居址 (2)	395
第 485 图	H310 号住居址	396
第 486 图	H311 号住居址 (1)	397
第 487 图	H311 号住居址 (2)	393
第 488 图	H312 号住居址 (1)	398
第 489 图	H312 号住居址 (2)	399
第 490 图	H313 号住居址 (1)	400
第 491 图	H313 号住居址 (2)	401
第 492 图	H314 号住居址	402
第 493 图	H315 号住居址	399
第 494 图	H316 号住居址	402
第 495 图	H317 号住居址	403
第 496 图	H318 号住居址	403
第 497 图	H319 号住居址	403
第 498 图	H320 号住居址	404
第 499 图	H321 号住居址 (1)	405

第 500 图	H321 号住居址 (2)	406
第 501 图	H322 号住居址	406
第 502 图	H323 号住居址	407
第 503 图	H324 号住居址	407
第 504 图	H325 号住居址	408
第 505 图	H326 号住居址	409
第 506 图	H327 号住居址	410
第 507 图	H329 号住居址	410
第 508 图	H330 号住居址	411
第 509 图	H331 号住居址	411
第 510 图	H332 号住居址	412
第 511 图	H333 号住居址	413
第 512 图	H334 号住居址	414
第 513 图	H334 号住居址 (2)	415
第 514 图	H335 号住居址	411
第 515 图	H336 号住居址 (1)	416
第 516 图	H336 号住居址 (2)	417
第 517 图	H336 号住居址 (3)	418
第 518 图	H337 号住居址·D224 号土坑 (1)	419
第 519 图	H337 号住居址·D224 号土坑 (2)	420
第 520 图	H337 号住居址·D224 号土坑 (3)	415
第 521 图	H338 号住居址	421
第 522 图	H339 号住居址	413
第 523 图	H340 号住居址 (1)	422
第 524 图	H340 号住居址 (2)	423
第 525 图	H341 号住居址	424
第 526 图	H342 号住居址	425
第 527 图	H343 号住居址	426
第 528 图	H344 号住居址	427
第 529 图	H345 号住居址	428
第 530 图	H346 号住居址 (1)	429
第 531 图	H346 号住居址	427
第 532 图	H347 号住居址	430
第 533 图	H348 号住居址 (1)	431
第 534 图	H348 号住居址 (2)	432
第 535 图	H350 号住居址	433
第 536 图	H351 号住居址	434
第 537 图	H352 号住居址	433
第 538 图	H353 号住居址	435
第 539 图	H354 号住居址	436
第 540 图	H355 号住居址	437
第 541 图	H356 号住居址 (1)	438
第 542 图	H356 号住居址 (2)	439
第 543 图	H356 号住居址 (3)	440
第 544 图	H356 号住居址 (4)	437
第 545 图	H357 号住居址 (1)	441
第 546 图	H357 号住居址 (2)	442
第 547 图	H358 号住居址	443
第 548 图	H359 号住居址 (1)	444
第 549 图	H359 号住居址 (2)	445
第 550 图	H360 号住居址	435
第 551 图	H361 号住居址	446
第 552 图	H362 号住居址	436
第 553 图	H363 号住居址	442
第 554 图	H364 号住居址 (1)	447
第 555 图	H364 号住居址 (2)	448
第 556 图	H366 号住居址 (1)	449
第 557 图	H366 号住居址 (2)	450
第 558 图	H366 号住居址 (3)	451
第 559 图	H367 号住居址 (1)	452
第 560 图	H367 号住居址 (2)	451
第 561 图	H376 号住居址	453
第 562 图	H382 号住居址	454
第 563 图	H391 号住居址	454
第 564 图	H392 号住居址	455
第 565 图	H395 号住居址 (1)	456
第 566 图	H395 号住居址 (2)	457
第 567 图	H397 号住居址 (1)	458
第 568 图	H397 号住居址 (2)	455
第 569 图	H398 号住居址 (1)	459
第 570 图	H398 号住居址 (2)	460
第 571 图	H400 号住居址	461
第 572 图	H401 号住居址 (1)	462
第 573 图	H401 号住居址 (2)	463
第 574 图	H403 号住居址	461
第 575 图	H404 号住居址	463
第 576 图	H408 号住居址	464
第 577 图	H413 号住居址	464

第734 図	F185号掘立柱建物址	559
第735 図	D1・2・3・4・15号土坑址	560
第736 図	D16・18・20号土坑址	561
第737 図	D17号土坑址	562
第738 図	D19・21・23号土坑址	563
第739 図	D25・29・30・33・34号土坑址	564
第740 図	D36・37・38・67・77・78・80・82号土坑址	565
第741 図	D83・86・87号土坑址	566
第742 図	D89・92・103・104・105・106・107・111号土坑址	567
第743 図	D91号土坑址	568
第744 図	D118・120・135・145・146号土坑址	569
第745 図	D148・149・150・157・158号土坑址	570
第746 図	D176・177・178・179・181号土坑址	571
第747 図	D182・183・185・186・187・188・189号土坑址	572
第748 図	D196・204・206号土坑址	573
第749 図	D205号土坑址(1)	574
第750 図	D205(2)・207・208号土坑址	575
第751 図	D209・210・211号土坑址	576
第752 図	D212・213・214・215号土坑址	577
第753 図	D216・217・218・219・220・221・222・223・225号土坑址	578
第754 図	D224・226・227・228号土坑址	579
第755 図	D229・231・232・233・234・235・236・237号土坑址	580
第756 図	D238・239・240・241・242・243号土坑址	581
第757 図	D244・245・246・247・250・251号土坑址	582
第758 図	D248・252・253号土坑址	583
第759 図	D249号土坑址	584
第760 図	D254・255・256・257・258・259・262号土坑址	585
第761 図	D261・263号土坑址	586
第762 図	D264・265・267・268・260・270号土坑址	587
第763 図	D266・267・268号土坑址	588
第764 図	D271・272・274・275・276号土坑址	589
第765 図	D279・284号土坑址	590
第766 図	D285・287・288・289・298・302・307号土坑址	591
第767 図	D295・308・309号土坑址	592
第768 図	D310・311・312・313・314・315号土坑址	593
第769 図	D316・317・318・319号土坑址・M1号溝址(1)	594
第770 図	M1号溝址(2)	595
第771 図	M3号溝址(1)	596
第772 図	M3号溝址(2)	597
第773 図	M3号溝址(3)	598
第774 図	M3号溝址(4)	599
第775 図	M4号溝址	600
第776 図	M5号溝址	601
第777 図	M6号溝址	602
第778 図	M7・8号溝址	603
第779 図	M11号溝址	604
第780 図	M12・13・25号溝址	605
第781 図	M19号溝址(1)	606
第782 図	M19号溝址(2)	607
第783 図	M20・34号溝址	608
第784 図	M27号溝址(1)	609
第785 図	M27号溝址(2)	610
第786 図	M38号溝址	611
第787 図	M40・41号溝址	612
第788 図	M45・57・67・69・70・72号溝址	613
第789 図	M68号溝址	614
第790 図	M71号溝址	615
第791 図	M74・75・77・79・82・83・84・85号溝址	616
第792 図	M80・81号溝址	617
第793 図	M86・87・92号溝址	618
第794 図	M93号溝址(1)	619
第795 図	M93号溝址(2)	620
第796 図	M94号溝址(1)	621
第797 図	M94(2)・96・97号溝址	622
第798 図	M98号溝址	623
第799 図	M100・101・103号溝址	624
第800 図	OT1・3号周溝墓	625
第801 図	OT2号周溝墓・K1号土器棺墓(1)	626
第802 図	OT2号周溝墓・K1号土器棺墓(2)	627
第803 図	OT2号周溝墓・K1号土器棺墓(3)	628
第804 図	OT2号周溝墓・K1号土器棺墓(4)	629
第805 図	OT4号周溝墓	630
第806 図	OT5・6・7・11・22号周溝墓	631
第807 図	OT8号周溝墓(1)	632
第808 図	OT8(2)・9号周溝墓	633
第809 図	OT14号周溝墓(1)	634
第810 図	OT14(2)・24号周溝墓	635
第811 図	OT25号周溝墓(1)	636

第812 図	OT25号周溝墓(2)	637
第813 図	OT25号周溝墓(3)	638
第814 図	OT25号周溝墓(4)	639
第815 図	OT26・27号周溝墓	640
第816 図	OT28号周溝墓	641
第817 図	OT29・31号周溝墓	642
第818 図	OT30号周溝墓(1)	643
第819 図	OT30号周溝墓(2)	644
第820 図	OT32・34号周溝墓	645
第821 図	K3号土器棺墓	646
第822 図	K4号土器棺墓	647
第823 図	P1-279号ビット	648
第824 図	P3-3385号ビット	649
第825 図	P8-281号ビット	650
第826 図	P10-263号ビット	651
第827 図	P11-276号ビット	651
第828 図	P15-261号ビット	652
第829 図	P24-305号ビット	653
第830 図	P26-273号ビット	654
第831 図	P50-4051号ビット	655
第832 図	P67-4055号ビット	656
第833 図	P140-656号ビット	657
第834 図	P157-232号ビット	658
第835 図	P165-554号ビット	659
第836 図	P224-3912号ビット	660
第837 図	P233-1776号ビット	661
第838 図	P235-2523号ビット	662
第839 図	P238-1772号ビット	663
第840 図	P239-1729号ビット	664
第841 図	P244-1750号ビット	665
第842 図	P257-1774号ビット	666
第843 図	P282-897号ビット	667
第844 図	P421-2460号ビット	662
第845 図	P451-3249号ビット	668
第846 図	P506-3135号ビット	669
第847 図	P516-3491号ビット	670
第848 図	P548-3242号ビット	670
第849 図	P831-3301号ビット	671
第850 図	P898-3602号ビット	672
第851 図	P936-4535号ビット	673
第852 図	P1143-3345号ビット	674
第853 図	P1455-1757号ビット	675
第854 図	P1535-1699号ビット	676
第855 図	P1648-1779号ビット	677
第856 図	P1650-1778号ビット	678
第857 図	P1669-1765号ビット	679
第858 図	P1956-2233号ビット	680
第859 図	P1958-2369号ビット	681
第860 図	P959・2344・2346号ビット	676
第861 図	P1961-2230号ビット	682
第862 図	P1967-2381号ビット	683
第863 図	P1977-2433号ビット	684
第864 図	P1980-3172号ビット	685
第865 図	P1990-2368号ビット	686
第866 図	P2063-2085号ビット	687
第867 図	P2135-2359号ビット	688
第868 図	P2155-2380号ビット	689
第869 図	P2200-2248号ビット	690
第870 図	P2225-2366号ビット	691
第871 図	P2251-2386号ビット	690
第872 図	P2262-2506号ビット	692
第873 図	P2282-2503号ビット	693
第874 図	P2313-2395号ビット	694
第875 図	P2324-2469号ビット	695
第876 図	P2402-2567号ビット	696
第877 図	P2437-2496号ビット	697
第878 図	P2441-2533号ビット	698
第879 図	P2448-2500号ビット	699
第880 図	P2517-2538号ビット	700
第881 図	P2539-3070号ビット	701
第882 図	P2554-3071号ビット	702
第883 図	P2558-3209号ビット	703
第885 図	P2669・2689号ビット	693
第884 図	P2585-3119号ビット	704
第886 図	P2670-2914号ビット	694
第887 図	P2671-2695号ビット	696
第888 図	P2672・2673・2731号ビット	703
第889 図	P2677-2790号ビット	705

第 890 図	P2688・2775・2777 号ビット	703
第 891 図	P2693 - 2894 号ビット	706
第 892 図	P2699 - 2852 号ビット	707
第 893 図	P2711 - 2918 号ビット	708
第 894 図	P2714 - 3004 号ビット	706
第 895 図	P2729 - 3092 号ビット	709
第 896 図	P2732・2733 号ビット	709
第 897 図	P2768 - 3068 号ビット	710
第 898 図	P2769 - 2773 号ビット	709
第 899 図	P2793 - 2804 号ビット	711
第 900 図	P2805 - 2843 号ビット	711
第 901 図	P2812 - 3051 号ビット	712
第 902 図	P2822 - 2963 号ビット	713
第 903 図	P2825 - 2881 号ビット	714
第 904 図	P2849・2850 号ビット	709
第 905 図	P2888 - 2897 号ビット	711
第 906 図	P2898 - 3008 号ビット	715
第 907 図	P2906 - 2912 号ビット	709
第 908 図	P2930 - 3042 号ビット	716
第 909 図	P2932 - 3048 号ビット	717
第 910 図	P2939 - 3064 号ビット	718
第 911 図	P2968 - 3022 号ビット	719
第 912 図	P3050 号ビット	713
第 913 図	P3062 - 3261 号ビット	720
第 914 図	P3072 - 3118 号ビット	713
第 915 図	P3074 - 3130 号ビット	721
第 916 図	P3084 - 3124 号ビット	722
第 917 図	P3114・3133 号ビット	715
第 918 図	P3129 - 3248 号ビット	721
第 919 図	P3136 - 3231 号ビット	723
第 920 図	P3141 - 3250 号ビット	724
第 921 図	P3142 - 3235 号ビット	725
第 922 図	P3282 - 3397 号ビット	726
第 923 図	P3320 - 3399 号ビット	727
第 924 図	P3402 号ビット	715
第 925 図	P3416 - 3680 号ビット	728
第 926 図	P3422 - 3489 号ビット	723
第 927 図	P3423 - 3663 号ビット	729
第 928 図	P3432 - 3500 号ビット	730
第 929 図	P3439 - 3685 号ビット	731
第 930 図	P3453 - 4529 号ビット	732
第 931 図	P3460 - 4544 号ビット	733
第 932 図	P3496・3497 号ビット	728
第 933 図	P3501 - 3606 号ビット	734
第 934 図	P3504 - 3685 号ビット	730
第 935 図	P3517 - 3572 号ビット	735
第 936 図	P3610 - 3684 号ビット	732
第 937 図	P3638 - 3682 号ビット	736
第 938 図	P3711 - 3821 号ビット	737
第 939 図	P3712 - 3880 号ビット	738
第 940 図	P3728 - 3899 号ビット	739
第 941 図	P3735 - 3941 号ビット	740
第 942 図	P3788 - 3814 号ビット	736
第 943 図	P3815 - 3893 号ビット	741
第 944 図	P3828 - 4270 号ビット	742
第 945 図	P3853 - 3910 号ビット	739
第 946 図	P3913 - 4268 号ビット	743
第 947 図	P3973 - 4052 号ビット	742
第 948 図	P3988 - 4337 号ビット	744
第 949 図	P4000 - 4221 号ビット	745
第 950 図	P4008 - 4218 号ビット	746
第 951 図	P4010 - 4217 号ビット	747
第 952 図	P4022 - 4265 号ビット	748
第 953 図	P4043 - 4255 号ビット	743
第 954 図	P4044 - 4479 号ビット	744
第 955 図	P4061 - 4079 号ビット	747
第 956 図	P4074 - 4317 号ビット	749
第 957 図	P4075 - 4121 号ビット	750
第 958 図	P4083 - 4220 号ビット	751
第 959 図	P4144 - 4316 号ビット	752
第 960 図	P4178・4222・4224 号ビット	753
第 961 図	P4464 - 4546 号ビット	754
第 962 図	P4488 - 4545 号ビット	755
第 963 図	ビット出土遺物 (1)	753
第 964 図	ビット出土遺物 (2)	754
第 965 図	ビット出土遺物 (3)	755
第 966 図	ビット出土遺物 (4)	756
第 967 図	遺構外出土遺物 縄文土器	757
第 968 図	遺構外出土遺物 弥生土器 (1)	758
第 969 図	遺構外出土遺物 弥生土器 (2)	759
第 970 図	遺構外出土遺物 弥生土器 (3)	760
第 971 図	遺構外出土遺物 弥生土器 (4)	761
第 972 図	遺構外出土遺物 土師器 (1)	762
第 973 図	遺構外出土遺物 土師器 (2)	763
第 974 図	遺構外出土遺物 土師器 (3)	764
第 975 図	遺構外出土遺物 土師器 (4)	765
第 976 図	遺構外出土遺物 土師器 (5)	766
第 977 図	遺構外出土遺物 須恵器 (1)	767
第 978 図	遺構外出土遺物 須恵器 (2)	768
第 979 図	遺構外出土遺物 須恵器 (3)	769
第 980 図	遺構外出土遺物 須恵器 (4)	770
第 981 図	遺構外出土遺物 須恵器 (5)	771
第 982 図	遺構外出土遺物 陶磁器	772
第 983 図	遺構外出土遺物 土製品	773
第 984 図	遺構外出土遺物 石器 (1)	774
第 985 図	遺構外出土遺物 石器 (2)	775
第 986 図	遺構外出土遺物 金属	775
第 987 図	住居址分布図	776
第 988 図	高坏の変化	777
第 989 図	出土土器編年表	779
第 990 図	弥生時代後期遺構分布図	780
第 991 図	出土墨書・刻書土器	782
第 992 図	出土した円面硯	783
第 993 図	出土した帯金具・焼印	783

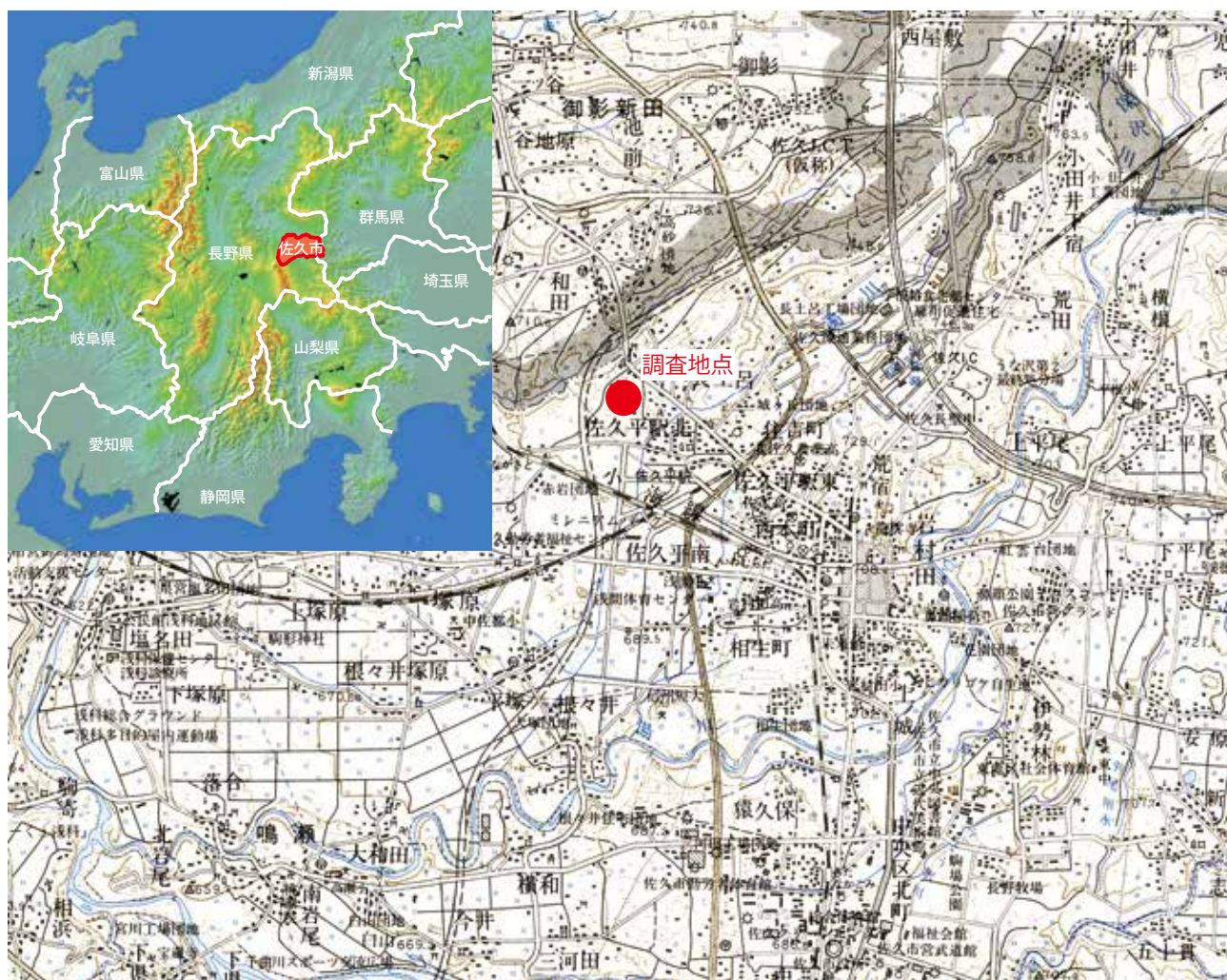
第 I 章 発掘調査の経緯

第 1 節 調査に至る経緯

調査を行った 3 遺跡は周防畑遺跡群の南端部分に位置し、標高 700 m を僅かに超える台地上に位置する。調査地点は所謂「田切台地」の末端部分にあたり、地山は浅間火山第一軽石流の堆積層である。

周防畑遺跡群周辺では、平成 9 年に開通した長野新幹線の影響で、佐久平駅周辺の交通渋滞が問題となっていた。この渋滞解消をはかる為に、佐久市により当遺跡周辺地域の区画整理及び都市計画道路建設が計画された。計画道路は幅員 16 m × 長さ 500 m、区画内道路は幅員 8 m で区画整理地面積は約 30,000㎡が予定された。

平成 20 年 10 月に佐久市都市計画課より文化財保護法第 94 条が佐久市教育委員会に通知され、当該地の試掘調査が行われた。結果、道路予定地内から竪穴建物址等が発見され、周辺部の過去の調査事例より計画地全体に遺跡が広がる事が予想された。試掘調査の結果を受け保護協議がなされ、遺跡の存在する部分については記録保存を目的とする発掘調査を行う事となった。



第 1 図 南近津遺跡Ⅲ・若宮遺跡Ⅳ・宮の前遺跡Ⅰ・Ⅱ位置図 (1/50,000)

第2節 調査体制

平成21～28年度

調査主体者 佐久市教育委員会

教育長

土屋 盛夫 (H21～H25)

棚澤 晴樹 (H26～)

社会教育部長

工藤 秀康 (H21・H22)

伊藤 明弘 (H23・H24)

矢野 光宏 (H25)

山浦 俊彦 (H26・H27)

荻原 幸一 (H28)

社会教育次長

藤巻 浩 (H23)

文化財課長

森角 吉晴 (H21・H22)

吉澤 隆 (H23・H24)

三石 宗一 (H25・H26)

文化振興課課長

小林 聖 (H27)

三石 健 (H28)

文化振興課企画幹

三石 健 (H27)

小林登志郎 (H28)

文化財調査係長

三井 宗一 (平成H21～H24)

比田井清美 (H25・H26)

大塚 広樹 (H27・H28)

文化財調査係

林 幸彦 (H21～H23)

並木 節子 (H21～H24)

須藤 隆司 (H21～H25)

小林 眞寿

羽毛田卓也 (H21～H24)

富沢 一明

神津 格 (H21.4月～9月)

上原 学

井出 泰章 (H21.10月～H23.9月)

神津 一明 (H23.10～)

出澤 力 (H21・H22)

久保浩一郎 (H24～H26)

生島 修平 (H27～)

嘱託・臨時職員

林 幸彦 (H24・H25・H26)

森泉かよ子 (H28)

調査担当

林 幸彦

小林 眞寿

富沢 一明

主任調査員

佐々木宗昭

森泉かよ子

調査員

赤羽根 篤

赤羽根充江

浅沼 勝男

浅沼ノブ江

阿部 和人

甘利 隆雄

安藤 孝司

飯塚 一男

飯森 成英

池田勝吉郎

磯貝 律子

市川 明子

市川 光吉

井出 孝子

岩崎 重子

岩松 茂年

上原美千代

碓氷 知子

白田 絢佳

白田 猛

江原 富子

岡村千代美

小沢 稔幸

小幡 弘子

風間 敏

柏木 義雄

加藤ひろ美

上山 貴恵

狩野小百合

川瀬 祥太

川原田憲子

川原田三男

木内 勇

木内 修一

菊池 喜重

小井戸厚子

小井戸秀元

神津 和子

神津 千春

小島 真

小林 妙子

小林喜久子

小林 節子

小林 千勝

小林 敏雄

小林百合子

小林よしみ

小山 功

堺 益子

酒井 一夫

佐々木靖夫	里見 理生	澤井 知春	清水 澄生	清水 律子
須江 睦美	副島 充子	大工原達江	高橋 章	高橋 勤
滝沢 三男	田中ひさ子	土屋 邦子	土屋 武士	中澤 登
中嶋フクジ	中条 勝良	中山 清美	羽毛田利明	橋詰 勝子
橋詰 信子	花岡美津子	花岡佐恵子	林 美智子	林 まゆみ
比田井久美子	日向 昭次	桧山 修一	平林 麻郎	広瀬梨恵子
細井里江子	細萱ミスズ	細谷 秀子	堀籠 滋子	堀籠 保子
本田 慶二	宮川真紀子	武者 幸彦	百瀬 秋男	柳沢亜矢子
柳澤 孝子	柳澤千賀子	山口ひとみ	山田 叔正	山田 英輝
山村 容子	油井 重明	油井 満芳	横尾 敏雄	吉田 信行
依田 三男	依田 好行	渡邊久美子	渡辺 真	渡辺 広野
渡辺 学				

第3節 調査日誌

平成20年度

- 10月 8日 佐久市より土木工事等のための埋蔵文化財発掘の通知。(文化財保護法 94 条第 1 項)
長野県教育委員会教育長に東信教育事務所経由で副申。
10月28日 長野県教育委員会教育長より通知。(発掘調査を行う)

平成21年度

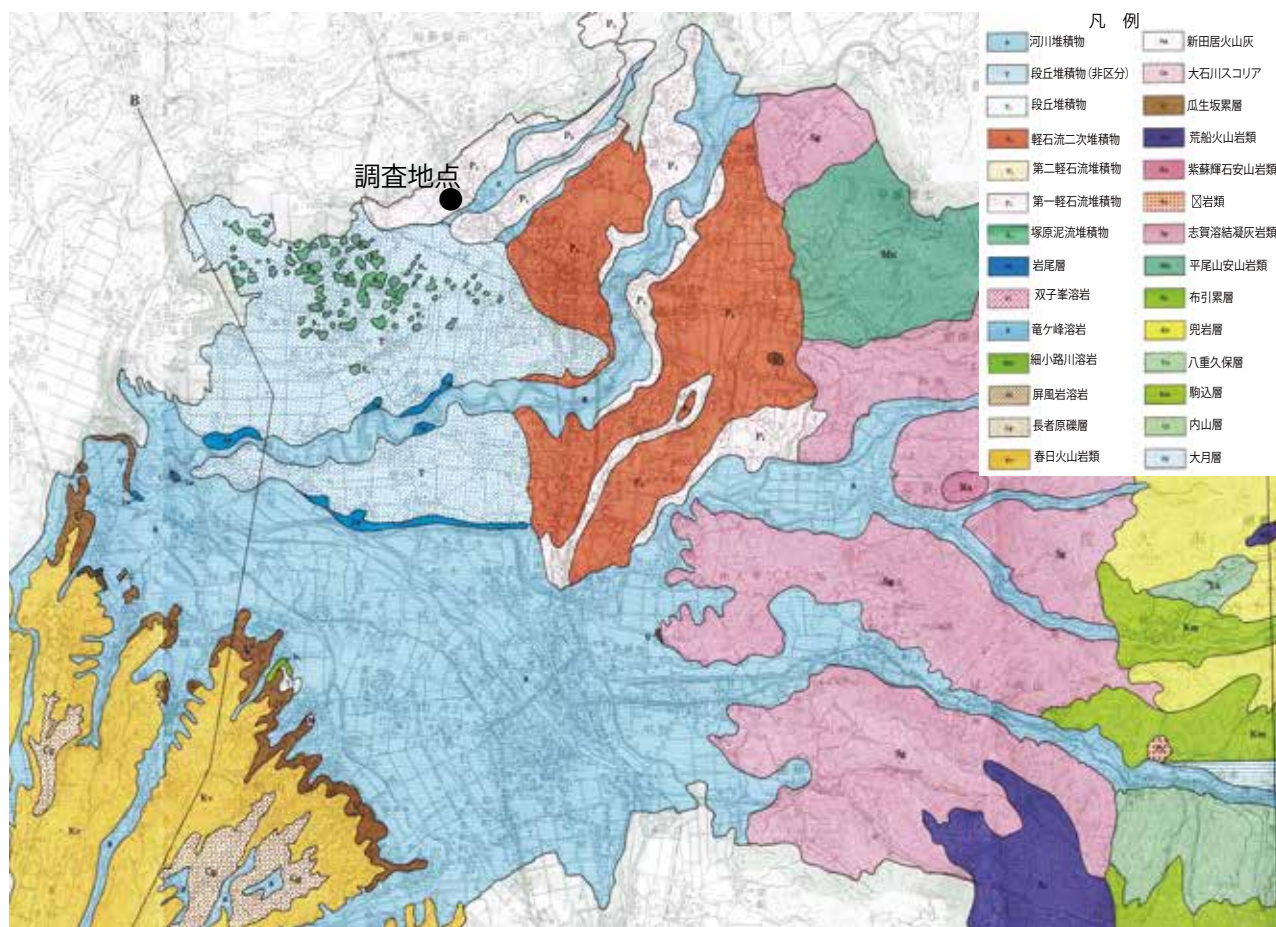
- 7月21日 重機等賃貸借業務契約。(履行期間7月21日～11月20日)
7月22日 基準点基準線設定業務契約。(履行期間7月22日～10月30日)
7月28日 発掘調査開始。重機による表土除去等開始。
10月16日 重機等賃貸借、基準点基準線設定業務変更契約。
10月30日 現場作業を終了。
12月22日 室内作業開始。

平成22年度

- 5月17日 調査開始。
5月18日 基準点基準線設定業務契約。(履行期間5月18日～H23年1月21日)
5月19日 重機等賃貸借業務契約。(履行期間5月19日～平成23年3月25日)
ラジコンヘリコプターによる空中写真撮影業務契約(履行期間5月19日～平成23年2月25日)
5月20日 遺構測量・編集システム賃貸借業務契約(履行期間5月20日～平成23年3月31日)
6月 2日 遺構測量システム操作研修。稼働開始。
6月24日 長野県埋蔵文化財センター職員4名、遺構測量システム視察。
7月 1日 降雹。都市計画課より調査範囲追加通知。(第1回)
7月 9日 第1回空中写真撮影。
8月 4日 長野県遺跡調査指導員による視察。
8月 5日 午前：少年考古学教室開催。
8月 6日 午前：少年考古学教室開催。
8月23日 基準点基準線設定業務変更契約。

8月25日	ラジコンヘリコプターによる空中写真撮影業務変更契約。
9月29日	都市計画課より調査範囲追加通知。(第2回)
9月7日	第2回空中写真撮影。
9月30日	中込中学校生徒1名職場体験1日目。
10月1日	中込中学校生徒1名職場体験2日目。
10月27日	第3回空中写真撮影。
11月25日	追加調査部分基準点基準線設定業務契約。(履行期間11月25日～平成23年1月21日) 追加調査部分重機等賃貸借業務契約。(履行期間11月25日～平成23年1月21日)
11月26日	追加調査部分ラジコンヘリコプターによる空中写真撮影業務契約(履行期間12月16日～平成23年2月25日)
11月27日	第4回空中写真撮影。
12月18日	第5回空中写真撮影。
12月19日	第6回空中写真撮影。
12月28日	機材撤収を行い現場作業終了。室内作業に移行。
12月29日	追加調査部分空中写真撮影。
2月14日	重機等賃貸借業務変更契約。
3月31日	本年度の調査終了。
平成23年度	
4月28日	重機等賃貸借業務契約。(履行期間4月28日～平成24年1月20日) 基準点基準線設定業務契約。(履行期間4月28日～平成24年1月20日) ラジコンヘリコプターによる空中写真撮影業務契約。(履行期間4月28日～平成24年2月24日)
5月2日	遺構測量・編集システム賃貸借業務契約(履行期間5月2日～平成24年3月30日)
5月6日	重機による表土除去開始。
5月9日	調査開始。
6月10日	第1回空中写真撮影。
6月24日	第2回空中写真撮影。
7月16日	第3回空中写真撮影。
8月4日	午前：少年考古学教室開催。
8月5日	午前：少年考古学教室開催。
8月6日	第4回空中写真撮影。
9月6日	中込中学校生徒6名職場体験。
10月11日	第5回空中写真撮影。
11月1日	明治大学石川先生来訪。周溝墓について御教示を頂く。
11月8日	臼田高校新海先生来訪。地震の痕跡と思われる遺構のズレを実見。佐久で過去に大地震があったという記録は無い事を再確認する。
11月10日	第6回空中写真撮影。
11月14日	長野県埋蔵文化財センター広瀬・柳沢氏来訪。

- 11月16日 重機等賃貸借業務変更契約。
ラジコンヘリコプターによる空中写真撮影業務変更契約。
- 11月18日 基準点基準線設定業務変更契約。
- 12月1日 初雪。
- 12月12日 第7回空中写真撮影。現場調査終了、室内作業に移行。
- 3月30日 本年度の調査終了。
- 平成24年度
- 4月19日 重機等賃貸借業務契約。(履行期間4月19日～12月14日)
基準点基準線設定業務契約。(履行期間4月19日～12月7日)
ラジコンヘリコプターによる空中写真撮影業務契約。(履行期間4月19日～平成25年2月22日)
- 4月20日 遺構測量・編集システム賃貸借業務契約(履行期間4月20日～平成25年3月29日)
- 4月23日 重機による表土除去開始。
- 4月24日 調査開始。
- 5月23日 第1回空中写真撮影。
- 5月30日 佐久地方事務所職員2名に現場説明。
- 6月14日 第2回空中写真撮影。
- 6月25日 出土金属器保存処理業務契約(履行期間6月25日～平成25年3月15日)
- 7月19日 第3回空中写真撮影。



第2図 佐久市地質図(佐久市志 自然編より)

8月 4日	第4回空中写真撮影。
9月25日	重機等賃貸借業務変更契約。
10月 5日	第5回空中写真撮影。
11月 5日	第6回空中写真撮影。全ての現場調査終了、室内作業に移行。
11月 7日	終了報告。(長野県教育委員会 教育長宛) 埋蔵物発見届。(佐久警察署長宛)
11月19日	文化財の認定及び県帰属についての通知。
3月29日	本年度の調査終了。
平成25～28年度	
平成25年5月 2日	出土金属器保存処理業務契約(履行期間5月2日～平成26年3月14日) 自然科学分析業務契約(履行期間5月2日～8月29日)
平成29年3月	報告書を刊行し全ての作業を終了する。

第Ⅱ章 遺跡の立地と環境

第1節 自然的環境

佐久地域は、周辺を山地や台地に囲まれた盆地状を呈する。標高は700m前後であり、夏涼しく、冬寒い高原性の気候を特徴とする。北には現在も噴煙を上げる浅間山が聳え、南には蓼科連峰が東西に連なる。東は関東山地が南北に連なり、群馬県との境をなしている。西には隆起地形である御牧原・八重原台地が広がっている。佐久盆地の中央には甲武信岳の山麓に水源を持つ千曲川が蓼科連峰や関東山地から流れ出た中小河川を集めて北流している。

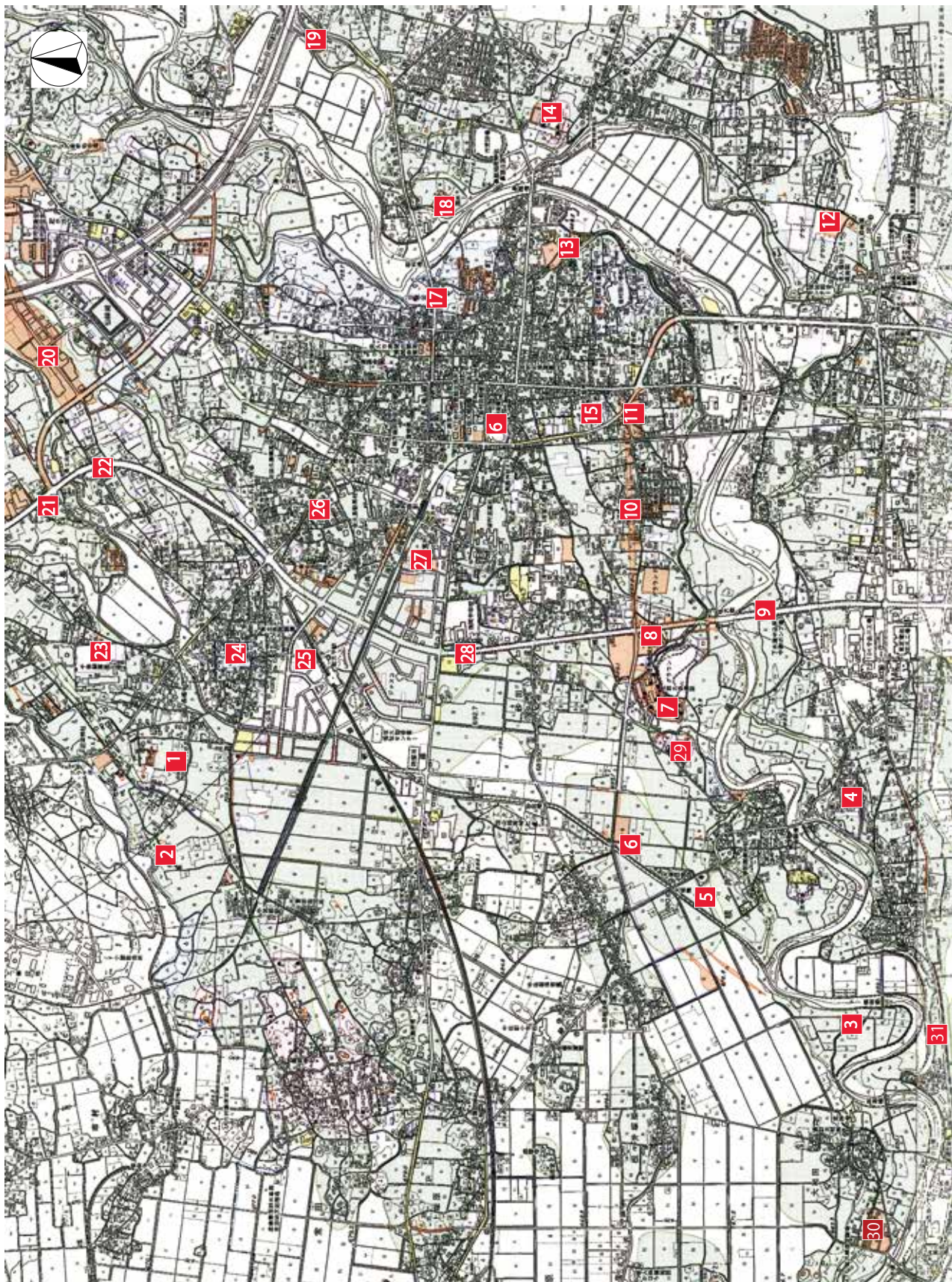
このように、佐久盆地は周囲を山々に囲まれ幾多の河川に潤された大地が広がるが、地質学的にみると南北に大きく二分することができる。境界は関東山地より流れ出て、盆地のほぼ中央を西に流れる滑津川付近であり、滑津川と千曲川が合流する付近では北部地域との比高差は20m内外を示す。ここを境として北部地域は浅間山から広がる山麓が緩やかに傾斜する地形で、浅間山の噴火によって堆積した火砕流や火山灰により形成された台地が広がっている。この台地は雨水等の浸食に弱く、浅間の麓から放射状に幾筋ものいわゆる「田切り」と呼ばれる谷が伸び、切り立った崖により台地を細長く分断している。これとは対照的に、南部地域は千曲川の氾濫原とする沖積地や滑津川や志賀川といった中小河川により形成された谷口扇状地が広がっている。このため、地表下は河床礫層と沖積粘土層が広がり、現在では佐久地域の穀倉地帯となっている。

今回の調査地点は北部地域に広がる田切に挟まれた台地が終わる末端部分に位置する。周辺部は畑地として利用されており、近年宅地化が進みつつある地域である。(富沢一明 第198集から転載)

第2節 歴史的環境

今回調査した周防畑遺跡群が位置する佐久市の北部は、上信越自動車道や長野新幹線等の建設、それらに付随する開発等で1980年代より大規模な発掘調査が相次いだ地域である。それにより膨大な埋蔵文化財資料が蓄積されており、ここでそれらを概観したい。

まず、旧石器時代であるが、本遺跡群の周辺部では旧石器時代の遺跡は発見されていない。次に縄文時代の遺跡であるが、本遺跡となりの西近津遺跡群からは縄文時代後期の住居址こそ発見されていないが、土坑



第3图 周边遗迹分布图

を主体とする遺構群と遺物が検出されている。本調査地点でも、縄文時代中期・後期の土器片及び落とし穴が検出された。今までは、縄文期の集落は、関東山地の山裾や千曲川を挟んで蓼科山麓側に展開するものと考えられて来たが、近年の調査結果から、縄文時代後期以降の集落は平地部分にも展開していたことが明らかになってきた。

次に弥生時代では、前期と中・後期で様相が異なる。まず前期では発見された遺跡が非常に少なく、集落も発見されていない。仲田遺跡の土坑より口縁二重突帯文の壺、東大門先遺跡Ⅱから同じく土坑より氷Ⅱ式に比定される細密条痕の甕が出土している。また、下信濃石遺跡Ⅱからは包含層からの出土であるが、弥生前期とすべき良好な土器・石器資料が出土している。これらの遺跡はいずれも湯川沿いに立地する遺跡であり、佐久北部においては弥生前期の人々が湯川を意識して活動していたことが解る。次に中期になると遺跡数も増え集落址が確認されるようになる。湯川沿いの下流より、川原端遺跡・森平遺跡・寄塚遺跡・根々井芝宮遺跡・北西の久保遺跡・西一本柳遺跡、内陸部に円正坊遺跡がある。これらの遺跡のはいずれも中期後半に比定されるが、中期後半古相に位置づけられるのは根々井芝宮遺跡のみである。このように中期に至り集落が形成されるようになっても遺跡立地は湯川沿岸を指向する傾向にあり、佐久平北部において弥生前期・中期を通して湯川が人々の生産或いは流通・移動等の諸々の活動において重要な要素を担っていたことが解る。後期になると集落は湯川沿岸より内陸部に進出するようになる。北から近津遺跡・宮の前遺跡・周防畑



遺跡周辺空中写真（平成6年（株）こうそく撮影）

遺跡・上直路遺跡・円正坊遺跡・西一本柳遺跡・西一里塚遺跡などがあげられる。これらの遺跡は田切地形が消滅し、濁川により形成された低地を取り囲むように立地し、佐久平北部における稲作生産の本格的な導入を示唆している。また、当該時期の遺跡からは遺構として西近津遺跡より国内で最大級となる18×9.5mの竪穴住居址が発見されたり、上直路遺跡からは屋内埋葬という特異な形態の墓より、腕に装着された状態の銅釧15本が発見されている。

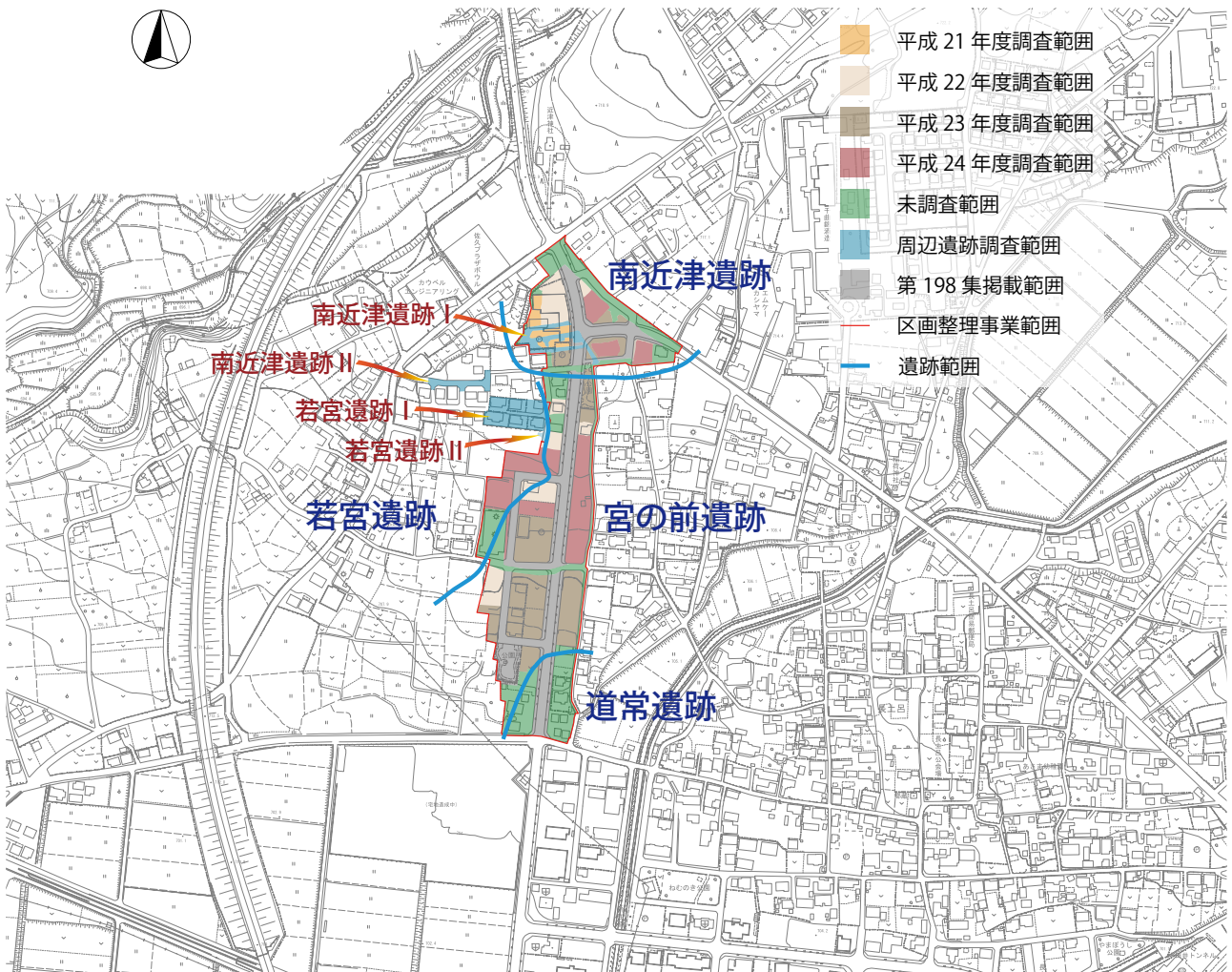
次の古墳時代前期は弥生後期の集落展開に比べ、規模が非常に縮小し立地も限定的となる。湯川沿いの小さな平地や田切台地でも縁辺など、弥生後期に開発した水田地帯を放棄するような状態である。つづく中期前半では、当該期に比定される遺跡が佐久地域において北西の久保遺跡のみであり、前期にもまして遺跡数が激減する時期である。中期前半は他地域においても遺跡数が減少するが、佐久地域の少なさは異常である。

No	遺跡群名	遺跡名	所在地	検出遺構	報告書
1	周防畑遺跡群	宮の前遺跡	長土呂		本報告書
2	近津遺跡群	西近津遺跡	長土呂字西近津・森下	住居址 605 (縄文～平安)、掘立 80、土坑 3、周溝墓 13	県調査
3		森平遺跡	横和字森平	住居址 (弥中 11)、周溝墓 1、環濠、溝 3、配石遺構 2	県調査
4	宮の上遺跡群	根々井芝宮遺跡	根々井字芝宮	住居址 (弥生 43・古墳 3・平安 14)、掘立 3、土坑 27、溝 5	第 49 集
5		根々井大塚古墳	根々井字大塚	方形墳丘墓 1	年報 9
6	西一里塚遺跡群	西一里塚遺跡	岩村田字西一里塚	住居址 (弥後 11)、周溝墓 1、環濠、土坑 7、溝 6	
7	岩村田遺跡群	北西の久保遺跡	岩村田字北西ノ久保	住居址 (弥中 91・弥後 38・古中 20)	
8	岩村田遺跡群	西一本柳遺跡Ⅲ・Ⅳ	岩村田字西一本柳	住居址 201 (弥生～平安)、掘立 45、土坑 12、溝 11	第 73 集
		西一本柳遺跡Ⅴ・Ⅵ	岩村田字上樋田	住居址 (弥中 3・弥後 1・古後 2・奈良 1)、溝	第 91 集
		西一本柳遺跡Ⅶ	岩村田字西一本柳	住居址 (弥中 7・弥後 2・古後 6・奈・平 1)、掘立 5、土坑 8、溝 6	年報 8
		西一本柳遺跡Ⅷ	岩村田字下樋田	住居址 (弥中 9・弥後 7・古中 6・古後 42・奈良 16・平安 9・不明 2)、掘立 30、土坑 51、溝 13	第 109 集
		西一本柳遺跡Ⅸ	岩村田字西一本柳	住居址 (古後 16・奈良 1・平安 2・竪穴状 2)、掘立 9、土坑 12	第 113 集
		西一本柳遺跡Ⅹ	岩村田字西一本柳	住居址 (弥中 34・弥後 12・古中 12・古後 15・奈良 21・平安 9・不明 2)、掘立 14、土坑 19、溝 14	年報 14
		西一本柳遺跡ⅩⅠ	岩村田字下樋田	住居址 (弥中 1・弥後 1)、溝	年報 13
		西一本柳遺跡ⅩⅡ	岩村田字下樋田	住居址 (古後 5・奈良 1・竪穴状遺構 6)、掘立 2	第 125 集
		西一本柳遺跡ⅩⅢ	岩村田字下樋田	住居址 (弥中 13・弥後 8・古中 2・古後 2・奈良 2・平安 1・不明 8)、掘立 5	第 139 集
		西一本柳遺跡ⅩⅣ	岩村田字上樋田	住居址 (弥中 17・弥後 17・古中 3・古後 7・奈・平 11)、掘立 10、土坑 16、溝 13	第 175 集
西一本柳遺跡ⅩⅤ	岩村田字常木上	住居址 (弥中 3・弥後 3・古後 2・奈・平 5)、掘立 3、土坑 5	第 154 集		
西一本柳遺跡ⅩⅥ	岩村田字西一本柳	住居址 (弥中 12・弥後 1・古後 4・奈良 1)、掘立 6、溝 3	第 160 集		
西一本柳遺跡ⅩⅦ	岩村田字西一本柳	住居址 (弥中 1・弥後 2・奈良 2)、溝	第 169 集		
9	寺畑遺跡群	仲田遺跡	猿久保字仲田	住居址 (古中 4・古後 6・奈良 10・平安 6)、掘立 11、土坑 6、H 15 より花卉双蝶八花鏡出土	第 66 集
10	岩村田遺跡群	北一本柳遺跡Ⅱ	岩村田字北一本	住居址 4、土壇墓 1、溝 2	年報 14
		北一本柳遺跡Ⅲ	岩村田字北一本	住居址 (弥後 48・古後 11・中世 57)、掘立 13、土坑 310、溝 32	第 175 集
		北一本柳遺跡Ⅳ	岩村田字北一本	住居址 3、溝 2	第 158 集
11	岩村田遺跡群	東大門先遺跡Ⅱ	岩村田字東大門先	住居址 (古後 2・奈良・平安 15)、掘立 21、土坑 9、溝 10	第 175 集
12	野馬窪遺跡群	野馬窪遺跡Ⅱ・Ⅲ	猿久保字野馬窪	住居址 1、竪穴状遺構 17、掘立 13、土坑 234	第 170 集
13		下信濃石遺跡	岩村田字仁王前	寺院関連 1、竪穴状遺構 10、土坑 47 古瀬戸灰釉水滴出土	第 134 集
14		蛇塚古墳	安原字蛇塚	後古 3 基、住居址 3、掘立 1	第 78 集
15	岩村田遺跡群	観音堂遺跡	岩村田字観音堂	住居址 (平安 1・中世 27)、土坑 170、土壇墓 4、掘立 1	第 70 集
16	岩村田遺跡群	柳堂遺跡	岩村田字柳堂	住居址 (弥後 2・平安 1・中世 33)、掘立 2、土坑 203、周溝墓 3、池	第 85 集
17		大井城址	岩村田字古城	住居址 (古後 15・中世 54)、掘立 3、土坑 285	
18		下小平遺跡	岩村田字下小平	住居址 (弥後 5・古後 1)、方形周溝墓 2	
19		腰巻遺跡	上平尾字腰巻	住居址 (弥後 1・古前 4・平安 2)、溝 4	
20	長土呂遺跡群	聖原遺跡	長土呂字聖原	住居址 (古後 155・奈良平安 663)、掘立 869、土坑 370、溝 40	第 103 集～
21	芝宮遺跡群	下芝宮遺跡Ⅰ～Ⅳ	長土呂字下芝宮	住居址 (古中 5・古後 2・平安 2)、掘立 6	第 9 集
22	長土呂遺跡群	下上聖端遺跡Ⅰ・Ⅱ	長土呂字下聖端	住居址 (弥後 4・古中 13・後期 25・奈良 1・平安 15)、掘立 18	第 9 集
23	周防畑遺跡群	長土呂	長土呂	住居址 92 (弥生～平安)、掘立 9、円形周溝墓 15、土坑 422	県調査
24	長土呂遺跡群	長土呂館址	長土呂	中世館址	
25	長土呂遺跡群	下伯母塚遺跡	長土呂字下伯母塚	住居址 (弥後末 9)、溝、銅鏃	第 110 集
26	枇杷坂遺跡群	上直路遺跡	岩村田字上直路	住居址 (弥後 2)、銅釧 11	年報 5
27	枇杷坂遺跡群	円正坊遺跡Ⅱ	岩村田字円正坊	住居址 (弥中 2・弥後 1・古後 2・平安 2)、掘立 1、古墳 1、土坑 8	第 53 集
		円正坊遺跡Ⅳ	岩村田字円正坊	住居址 (古中 7・古後 23・平安 4)、方形・円形周溝墓 10	第 102 集
		円正坊遺跡Ⅵ	岩村田字円正坊	住居址 37、掘立 4、壺棺墓 1、土坑 26	年報 15
		円正坊遺跡Ⅷ	岩村田字円正坊	住居址 (弥生～平安 41)、掘立 2、土坑 11、溝 3、円形周溝墓 1、卜骨、銅釧	第 185 集
28	岩村田遺跡群	松の木遺跡Ⅰ・Ⅱ	岩村田字松の木	住居址 (弥生～古墳 10)、掘立 1、土坑 1、溝 6	第 91 集
29	鳴沢遺跡群	五里田遺跡	根々井字五里田	住居址 (弥中 43)、周溝墓 5、古墳 2、土坑 37	第 74 集
30	大和田遺跡群	川原端遺跡	鳴瀬字川原端	住居址 (弥中～後期 13・古 49)、掘立 20、土坑 22、溝 24	第 89 集
31	寄塚遺跡群	寄塚遺跡	横和字寄塚	住居址 13 (弥中・古前)、掘立 6、土坑 17	第 157 集

第 1 表 周辺遺跡一覧

これとは対照的に中期後半から後期の所謂、5世紀後半から6世紀にかけての遺跡数の増加は目を見張るものがある。特に北部においては、弥生後期に集落が展開した地域とともに、新たに田切台地の内陸部まで集落が広がっていく。特に上聖端遺跡・芝宮遺跡・聖原遺跡といった遺跡では累積で100軒単位の集落が形成されている。この現象は佐久平において、5世紀後半以降の集落選地の理由が大きく変わった。あるいは加わったことを意味する。一つの可能性としては、水田経営に適さない高燥台地の内陸にあえて集落を展開するという事は集落維持のための生産基盤を或いは牧経営等に置いた結果とも考えられる。

続く奈良時代は古墳後期と同じような場所に集落が展開し生活・生産活動の継続性が見て取れる。平安時代になると、集落内の住居址数は増すが、住居は小型化が顕著であり、平安時代後半には散村化の傾向がある。また、近年に当遺跡付近の調査事例で「大井」の墨書や刻書が記載された土器が多く出土し、古代「大井郷」の核地域であろうことが推測されている。その後鎌倉時代になると、甲斐源氏の加々美遠光が信濃守となり、その子小笠原長清の七男朝光が大井荘に土着し、大井氏を名乗るようになる。大井氏によりこの地域は発展し、『四隣譚藪』によれば戦国時代には「その賑わい国府にまされり」と例えられる隆盛を誇った。これらの関連遺跡としては現岩村田市街地付近に集中し、苑池の跡が発見された柳堂遺跡や龍雲寺との関連が推定される下信濃石遺跡、漆工房跡と考えられる北一本柳遺跡、また、大井氏の居城と考えられている大



第 4 図 調査遺跡位置図

井城址、園勝寺ないし、円正坊跡と考えられる円正坊遺跡などがある。

近世になってからは、地域内を「中山道」が通過し、それに伴う宿場整備で岩村田宿は繁栄する。特に岩村田は佐久甲州街道が通り、北国街道も近く中世の隆盛を彷彿とさせる状態であった。町屋調査としては中山道沿いの中宿遺跡等があげられる。以上、各時代の概観である。(富沢一明 第198集に加筆・転載)

第三章 調査の方法

第1節 調査の方法

遺跡名・調査区

佐久市詳細分布図の遺跡に照らし合わせ、南近津遺跡Ⅲ、若宮遺跡Ⅳ、宮の前遺跡Ⅰ・Ⅱ・Ⅲとした。ローマ数字は調査回数である。

調査区を網羅するように、国家座標に沿って40×40mの区画を設定し、南よりローマ数字を付した。この40mの区画は北東隅を起点に8mの各グリットに25分割しグリット名とした。

遺跡略記号・遺構略記号

遺跡略記号は以下の決まりに従い付けられている。

○アルファベット3文字の先頭は旧大字のローマ字表記の頭文字である。 N=長土呂

○アルファベット3文字の2番目は遺跡名のローマ字表記の頭文字である。 M=みやのま

○アルファベット3文字の3番目は遺跡名のローマ字表記の任意の文字である。 E=え

○末尾のローマ数字は発掘調査回数を表す。

遺構略記号は以下のとおりであり、佐久市共通である。

H=住居址(竪穴住居址である。現在のところ佐久市内では明確な平地住居は確認されていない。)

F=掘立柱建物址

D=土坑(陥穴、貯蔵穴等)

P=ピット(柱状のものを建てたと思われる、多くは小径の掘り込み)

M=溝状遺構(環濠、水路、道路、堀等)

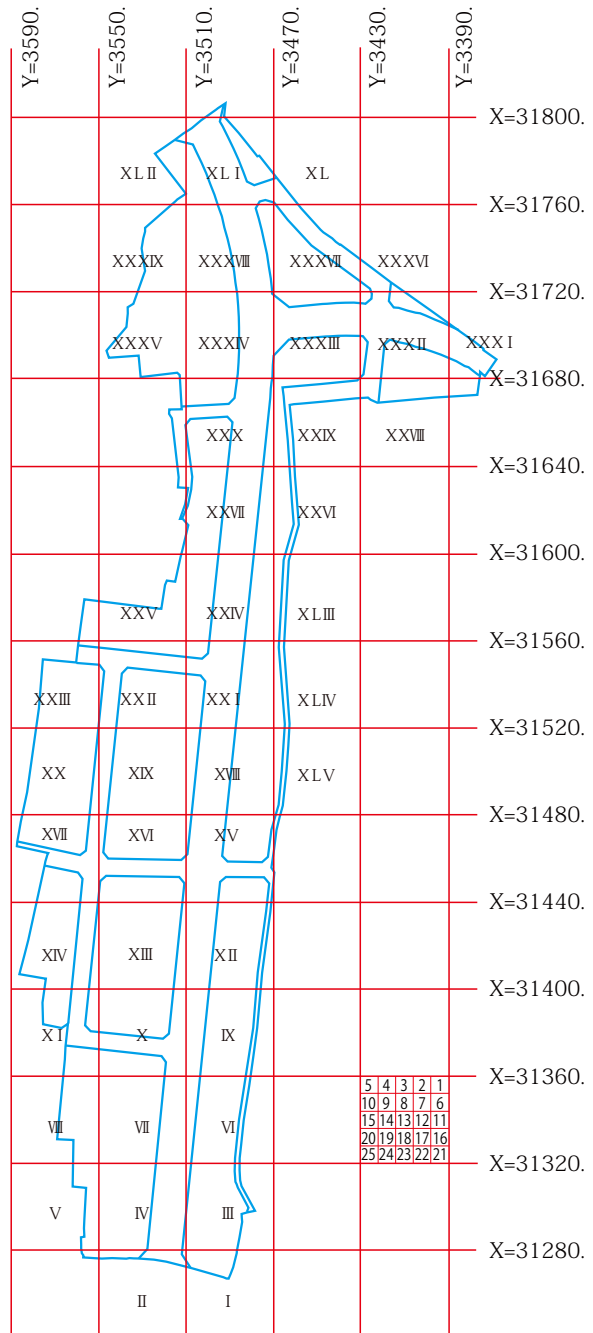
T a=中世の竪穴建物址あるいは竪穴状遺構

O T=周溝墓・古墳

K=土器棺墓・木棺墓

遺構調査

住居址は均等に4分割し、対面する2区画を掘り下げ土層の観察・記録を行った後完掘し、床面を精査し、



第5図 グリット配置図

柱穴・炉・カマド等を適宜分割し、土層の観察・記録を行い、最終的に平面の記録を行った。遺物は4分割した各区毎に取り上げ、床面上の遺物に関しては連続するNoを付け3次元の記録を行い取り上げた。

土坑は長軸方向に沿って2分割し、半裁により土層の観察・記録を行った後完掘した。遺物は半裁された区を東西南北の英語頭文字を区として取り上げた。

ピットも土坑と同様であるが、遺物は遺構Noで一括した。

溝址・周溝墓は短辺方向に任意の場所で区分し、土層を観察・記録した。遺物は区毎に取り上げた。

遺構外の遺物はグリット毎に取り上げた。

遺構測量

平面図・断面図ともにトータルステーションを用い3次元データを取得した。取得したデータは株式会社CUBICの「遺構君」により図化した。測量基準座標はグリット杭を用いた。なお、平成21年調査分についてはグリット杭を用いた簡易遣り方測量で行った。

写真

現場での写真は、デジタル一眼レフカメラによるRAW画質モードと、35mm一眼レフなし、6×7判カメラによるカラーリバーサルで同一カットを各々記録した。遺物写真はデジタル一眼レフカメラで撮影し、データの状態で報告書に使用した。

空中写真撮影

調査範囲はラジコンヘリコプターにより空中写真撮影を複数回を行い、背景には旧地形が比較的良く残存している平成6年に撮影された空中写真を用いデジタルオルソによる合成写真を作成した。(ただし、平成21年調査分については未撮影である。)

遺構・遺物の整理等

遺構の図面修正は株式会社CUBICの「遺構君」・「トレース君」により行った。

遺物洗浄は竹ブラシを用い手で行い、室内で自然乾燥させた。

注記は白色のポスターカラーにより行い、薄めたラッカーをその上から塗布した。

遺物の接合はセメダインCを使用し、遺物復元の際の充当材はエポキシ樹脂XNR6504・XNH6504を用いた。

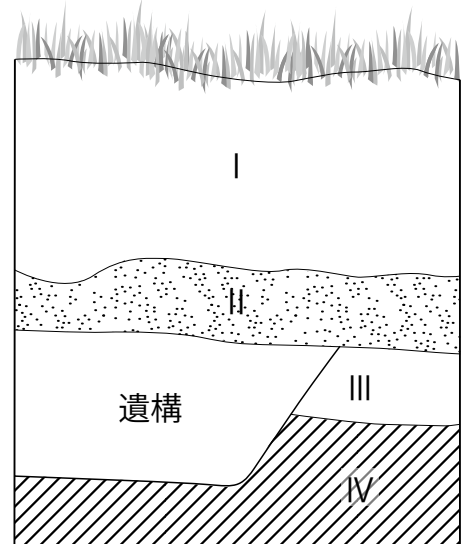
金属器については、残存状態の良い物と稀少なものについては業者に委託し保存処理を行った。それ以外のものについては、バキュームシーラによるパックで現状保存した。

遺物実測は手取りと、デジタル一眼レフカメラで撮影した画像をAdobe社製「Photoshop」で補正した写真実測を併用して行った。

遺物の保管に際しては報告書を台帳として、報告書掲載遺物と未掲載遺物に区分し、コンテナに分類ラベルを貼り収蔵庫に収納した。

報告書

文章はMS社製「ワード」で作成し、表についてはMS社製「エクセル」で作成した。また、遺物実測図はAdobe社製「Illustrator」によりデジタルトレースを行い、写真・拓本はAdobe社製「Photoshop」により補正加工を行った。これらのデータをAdobe社製「InDesign」でレイアウトし、印刷原稿を作成し、入稿した。



第6図 基本層序模式図

第2節 基本層序

基本層序は第6図のとおりである。本遺跡は南北に調査範囲が広い為、調査箇所により遺構確認面は異なった。特に建物等による削平が激しかった北部では表土直下がIV層のローム層となり、IV層を遺構確認面とした。また、調査区中央部や南部では狭い範囲で細かな川砂層（II層）が検出され、一部の遺構はII層上面で遺構確認ができた。しかし、そのほとんどはII層を除去後、III層上面での遺構検出となった。

- I-灰褐色土 耕作土。
- II-灰白色土 砂層。
- III-黒褐色土（10YR3/2） II層が残存する部分に存在。主に調査区南側とXXIV区付近で確認された。
- IV-にぶい黄橙色土層（10YR7/4） 浅間火山第1軽石流の堆積。

第3節 検出遺構・遺物の概要

検出された遺構・遺物の概要は以下のとおりである。なお、本報告書は区画整理面で検出された遺構・遺物について掲載するが、都市計画道路並びに区画道路と公園（第2公園）部分も同時に調査を行っているため、遺構の主要部分が検出された側での報告とする。よって、区画面でもその多くが道路部分になる遺構は、本報告書に記載されておらず、その逆もありうる。



南近津遺跡Ⅲ全景（H22～24）

検出遺構

若宮遺跡Ⅳ	竪穴住居址	23軒	掘立柱建物址	26棟	溝状遺構	1本
	土坑	17基	ピット			
南近津遺跡Ⅲ	竪穴住居址	113軒	掘立柱建物址	11棟	溝状遺構	20本
	土坑	14基	ピット			
宮の前遺跡Ⅰ・Ⅱ・Ⅲ	竪穴住居址	214軒	掘立柱建物址	75棟	溝状遺構	47本
	土坑	145基	ピット			

出土遺物

縄文土器（後期）、弥生土器（箱清水式土器）、石器類（石鏃・打製石斧・磨石・敲石・砥石・臼）土師器、須恵器、灰釉陶器、緑釉陶器、奈良三彩、布目瓦、置竈、青磁、土製品（勾玉・土器片円盤）鉄製品（鉄鏃・刀子・紡錘車・鎌・釘・鉄斧・鉄釧・鉤・門金具）、青銅製品（帯金具・鈴・切羽・釧・碗）、古 銭、ガラス小玉、翡翠丸玉、人骨、獣骨

第IV章 南近津遺跡Ⅲ

第1節 南近津遺跡Ⅲの概要

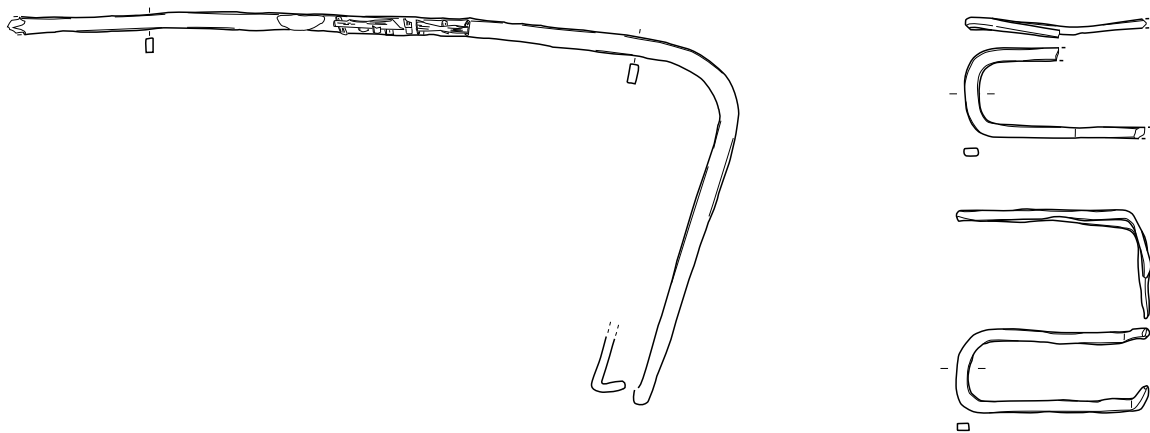
南近津遺跡Ⅲは、調査範囲の北端部分に位置する。東西方向に走り、同一の溝址の可能性が極めて高いM54とM90を南限とする。M54+M90の北側に位置するM23もよく似た形態・軌跡であり、区画溝的な性格と共に、生活水を集落に供給する水路であった可能性も高い。古墳時代Ⅳ期と奈良・平安時代Ⅶ期の2時期の住居址群に、この溝との規則性が見て取れる。

弥生時代の遺構はH150号住居址が1軒存在するだけである、集落から隔絶して存在する当住居址の性格は不明であるが、興味深い立地である。

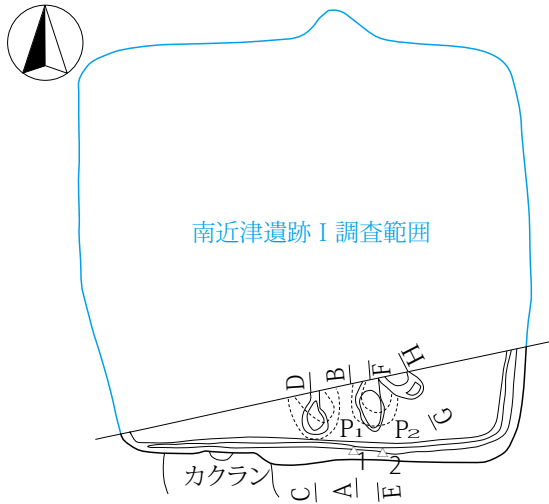
その他の遺構は、古墳時代後期7世紀～平安時代10世紀代のもので、主体は竪穴住居址である。古墳時代Ⅳ期～奈良・平安時代Ⅱ期まで（7世紀後半～8世紀前半）にかけて調査範囲全体に住居址が分布する。奈良・平安時代Ⅰ期に軒数はピークに達し、8世紀後半は徐々に数を減らしていく。平安時代9世紀に入ると住居址の数は再び増加するが、後半には減少してしまう。10世紀に入り、調査範囲北端部分に密集した住居址群が出現する。H104・F46などこの時期の遺構から緑釉陶器の出土が認められる。緑釉陶器は他に奈良・平安時代Ⅴ期の住居（H74・91・92・256）やⅥ期の住居（H417）などから出土しており、9世紀以降10世紀前半にかけ農村集落とはやや異なる性格を有していたものと思われる。また、F78号掘立柱建物址やH142号住居址からは、門金具やクルル鉤が出土している。出入りを管理した建物が集落内に存在していた証である。なお、Ⅴ期の住居址H92からは置きカマドが出土している。特徴から甲斐系の土器と考えられる。同様のものは下小田切の反田遺跡H7号住居址から1点出土している。

住居址と異なり、出土遺物が少ない掘立柱建物址は時期不明なものが多いが、F101・102が古墳時代Ⅳ期、F141が奈良・平安時代Ⅰ期、F80が奈良・平安時代Ⅳ期、F46が奈良・平安時代Ⅶ期であることが出土遺物から想定される。聖原遺跡のような、竪穴住居址1軒に対し掘立柱建物址1棟がセットになる状況は認められず、掘立柱建物址は集落で共有される倉庫等の建物であったと思われる。F81・83・84が典型であるが、同一の軸方向に構築される掘立柱建物址群が3か所認められる。竪穴住居址との重複関係から推測すると、F3・65・77・101、F81・83・84の2グループは奈良・平安時代Ⅰ期、F100・102・103・137のグループは古墳時代Ⅳ期の所産期が推測される。

土坑は粘土坑、陥穴、氷室あるいは塵芥処理土坑されるものの他に、方形ないし楕円形の性格不明なものが認められる。時期が推測できるものはD85・121・282が奈良・平安時代Ⅶ期、D113・273が奈良・平安時代Ⅰ期、D286・290が縄文時代である。D121からは緑釉陶器が、D273からは奈良三彩が、D282からは銅製の太刀の切羽が出土している。

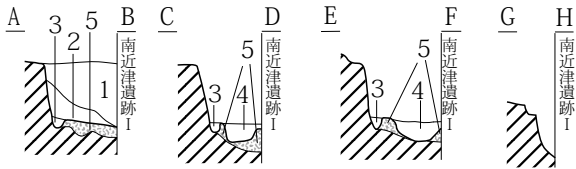
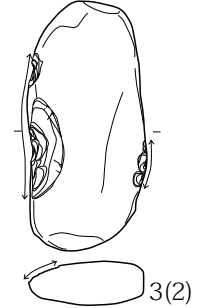
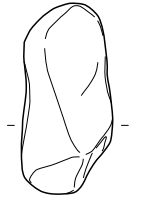


第7図 クルル鉤（H142）と門金具（F78）

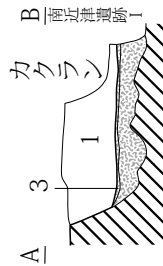
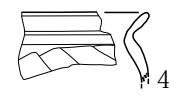
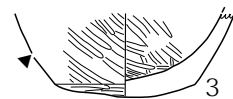
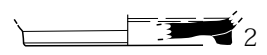
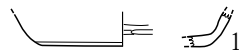
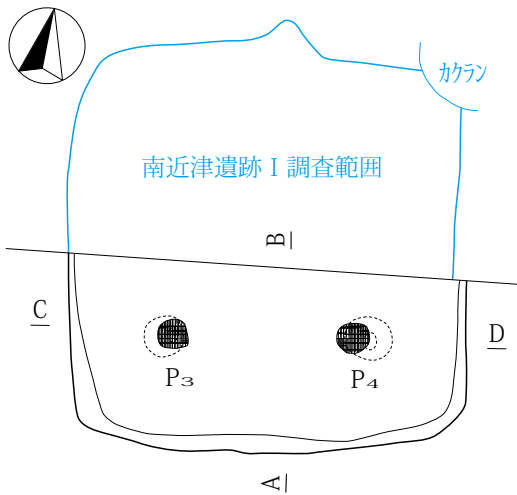


1. 褐色土層 (10YR4/4) 10YR4/6 ロームブロック含。
2. 黒褐色土層 (10YR3/2) 10YR4/6 ローム粒子含。
3. 褐色土層 (10YR4/6)。
4. にぶい黄褐色土層 (10YR5/4) 10YR3/4 少含。
5. にぶい黄褐色土層 (10YR5/3) 黄色ローム (10YR6/4) 含。

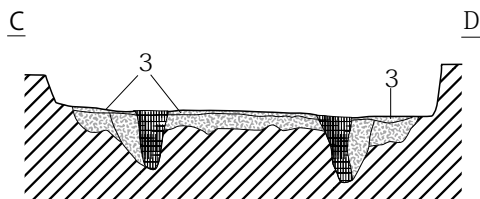
0 標高 714.00m (1:80) 2m



第8図 H1号住居址

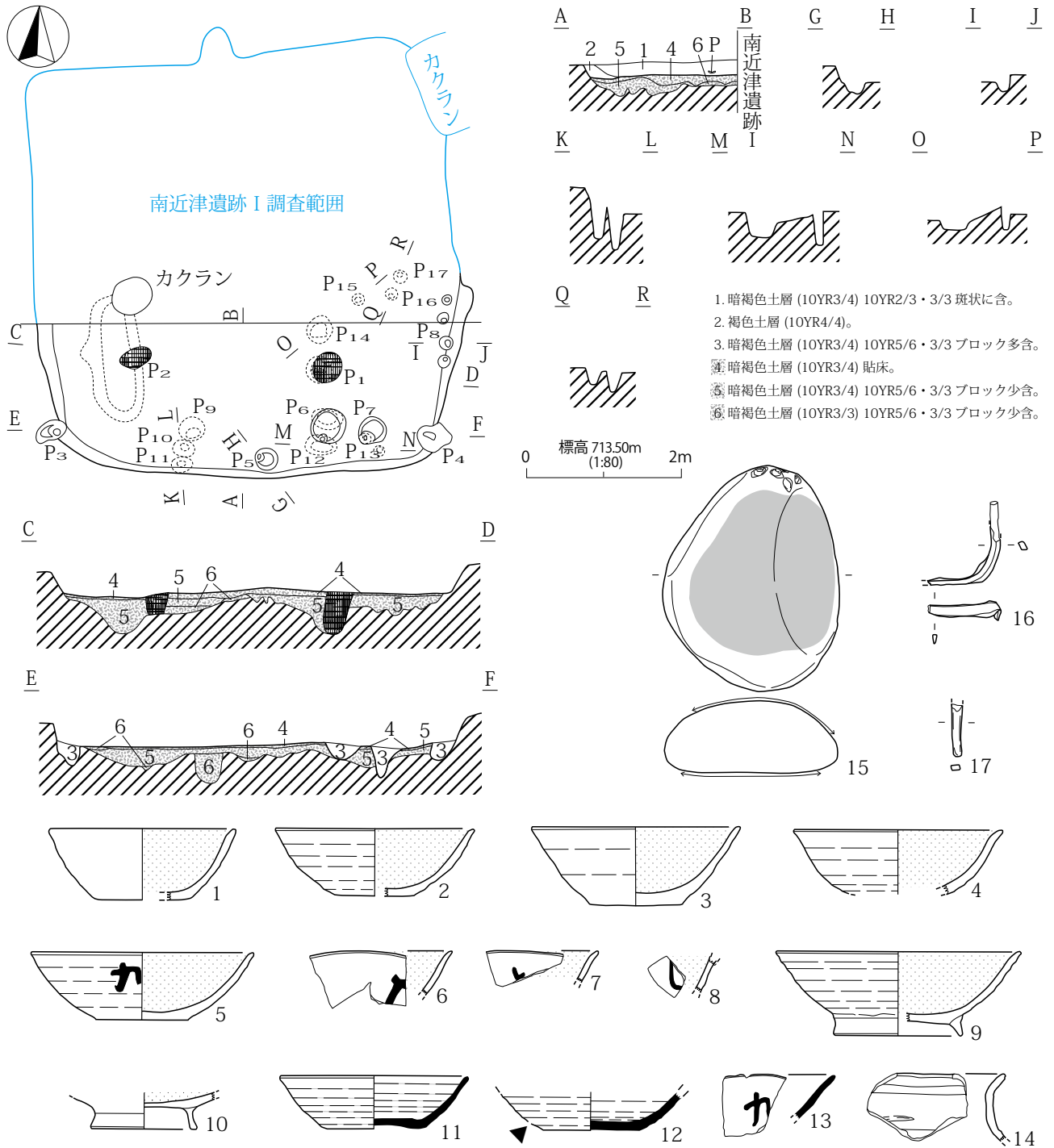


0 標高 713.70m (1:80) 2m

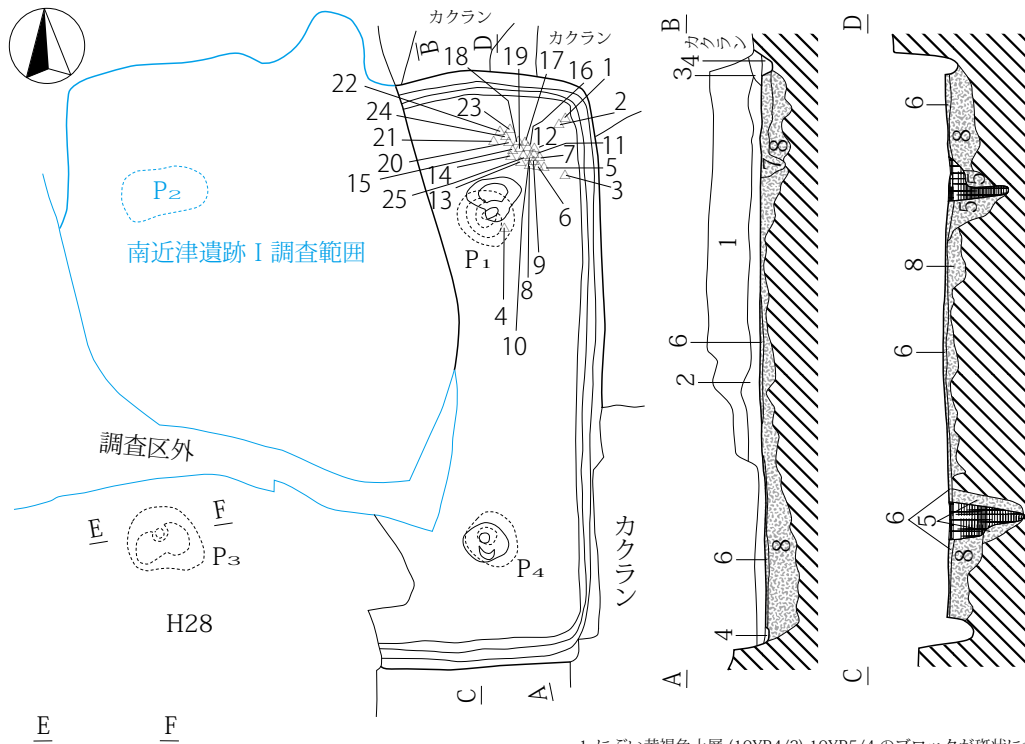


1. 褐色土層 (10YR4/4) 黄色ローム粒子・黄色ロームブロック含。
2. 黄褐色土層 (10YR5/6) ブロック多含。10YR3/4 粒子少含。
3. 灰黄褐色土層 (10YR4/2) 10YR3/1・10YR5/6 がブロック状に含。貼床。
4. 暗褐色土層 (10YR4/3) 10YR4/6 がレンズ状に含まれ小石少含。
5. 灰黄褐色土層 (10YR4/2) 10YR6/4 ブロック少含。柱痕。

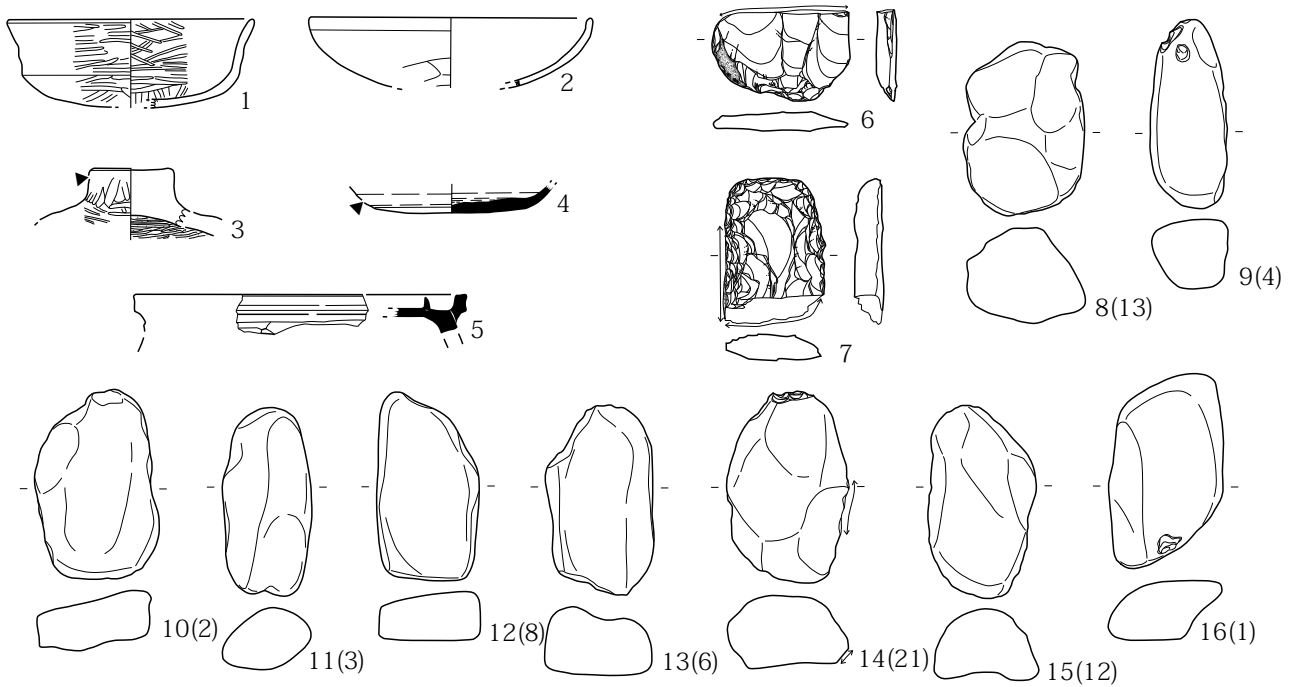
第9図 H3号住居址



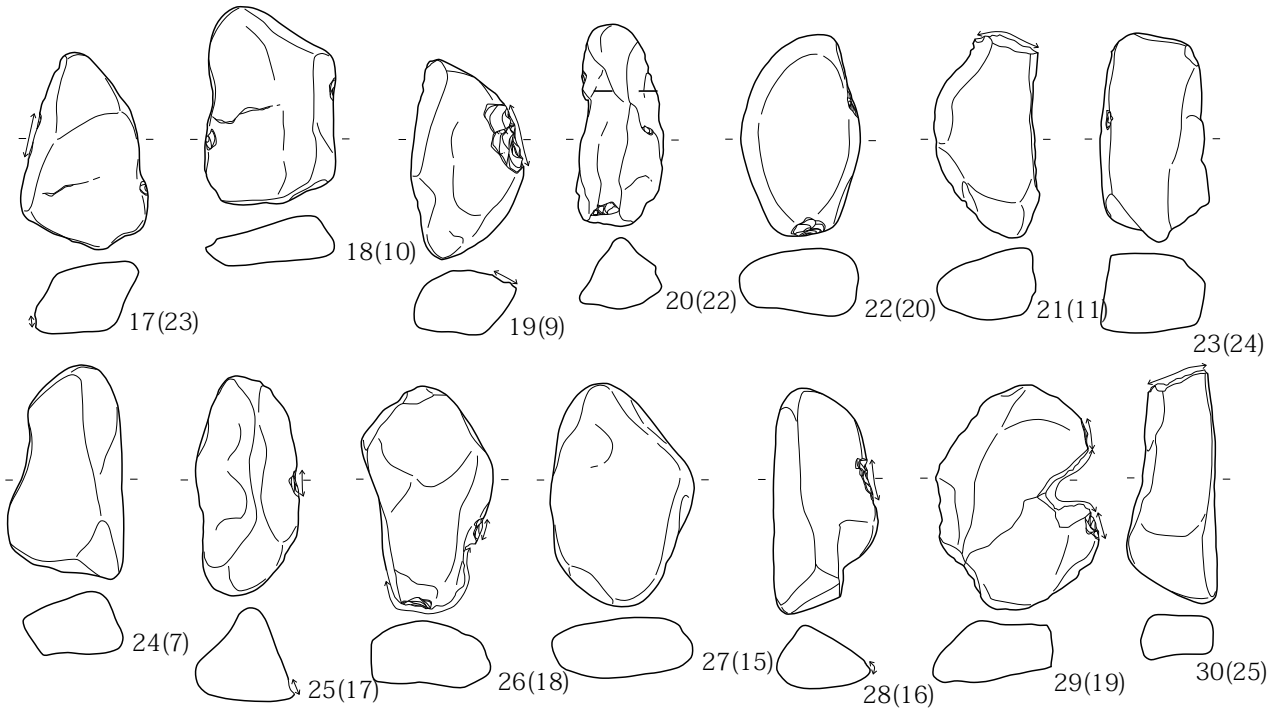
第10図 H4号住居址



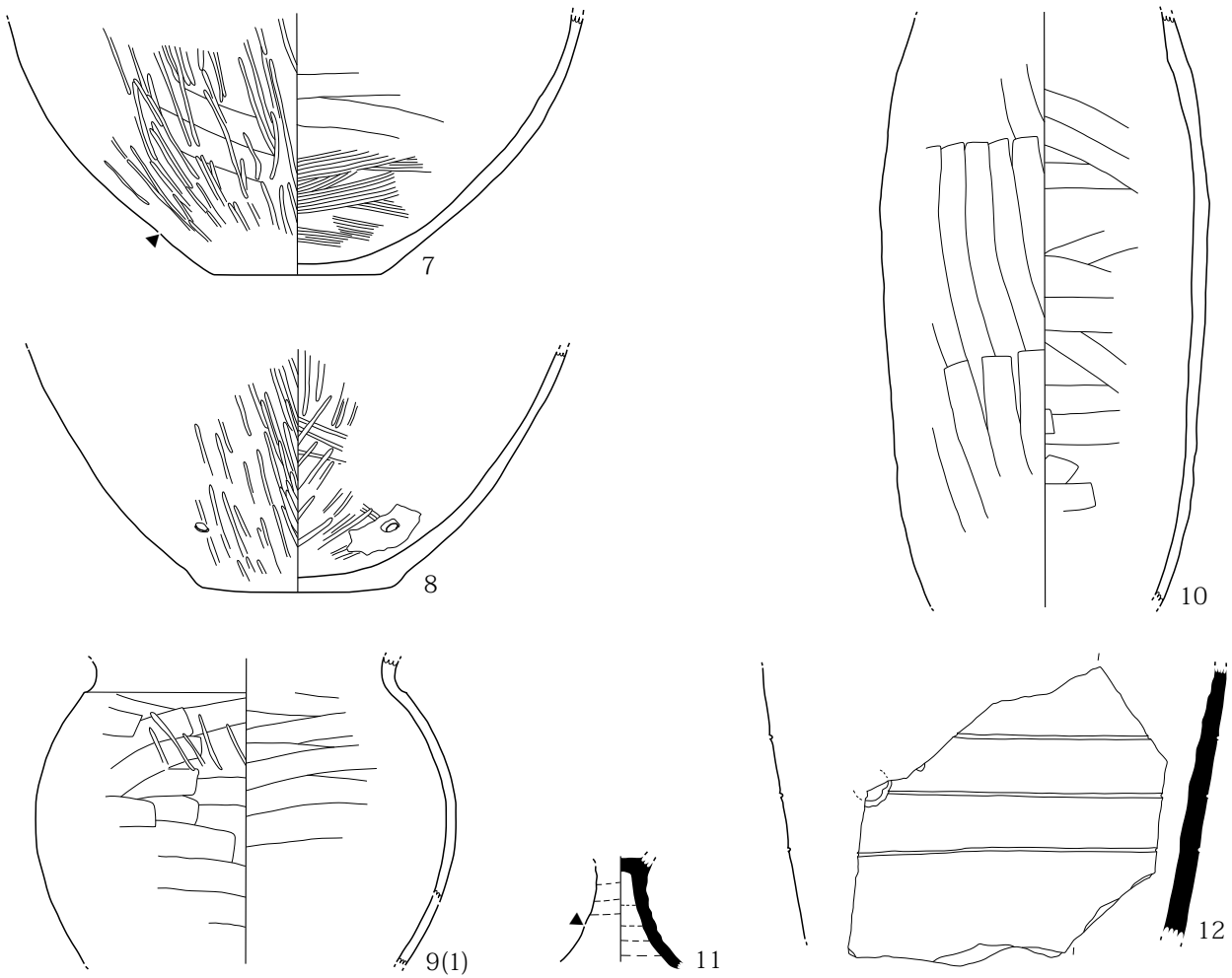
1. にぶい黄褐色土層 (10YR4/3) 10YR5/4 のブロックが斑状に含。
2. 黒褐色土層 (10YR3/2) 10Y5/4 のブロック少含。
3. 褐色土層 (10YR4/6)。
4. 暗褐色土層 (10YR4/4) 10YR4/6 小ブロック多含。
5. 暗褐色土層 (10YR3/3) 10YR4/4 ブロック多含。
6. 黒褐色土層 (10YR2/3)。
7. 黒褐色土層 (10YR2/3)。
8. 暗褐色土層 (10YR3/3) 10YR5/4・3/2 ブロック多含。
9. 暗褐色土層 (10YR3/3) 柱痕。



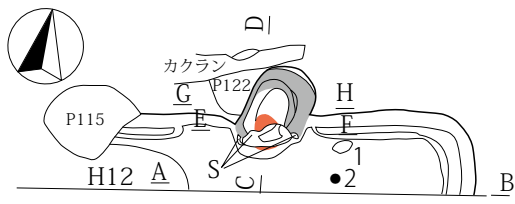
第11図 H6号住居址(1)



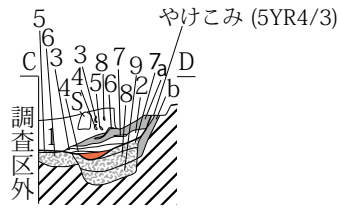
第12图 H6号住居址(2)



第14图 H7号住居址(2)

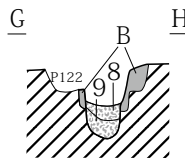
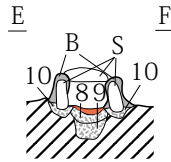
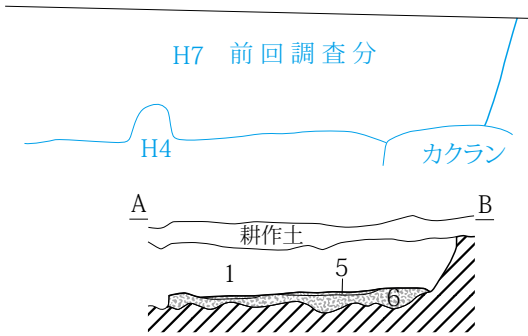


調査区外

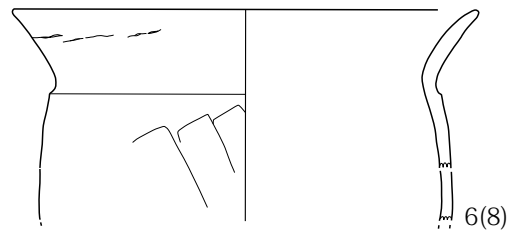
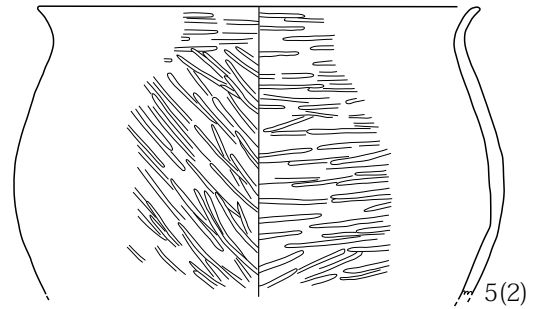
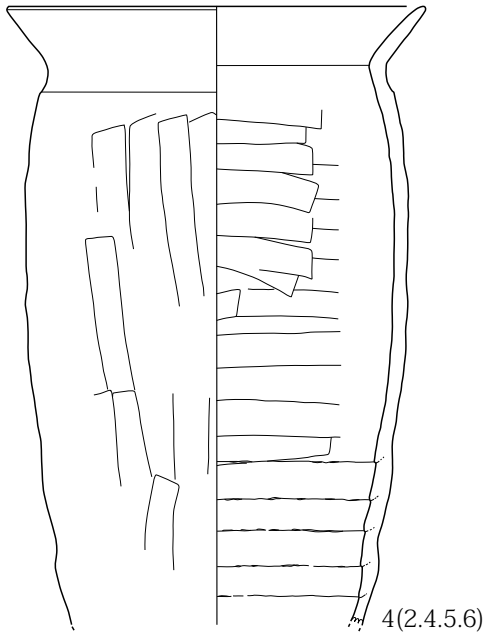
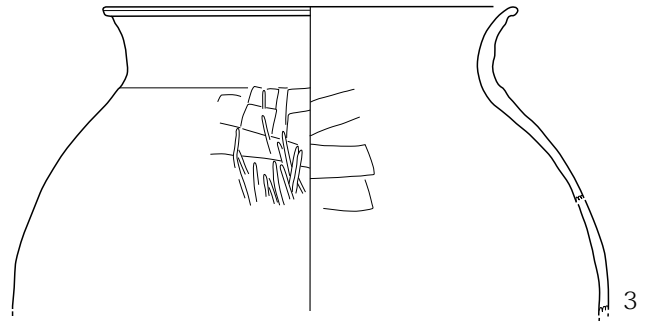
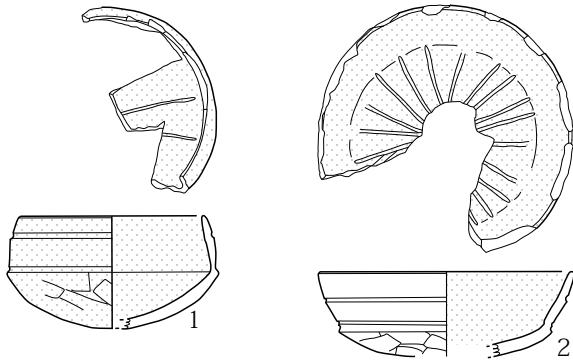


カマド堀方

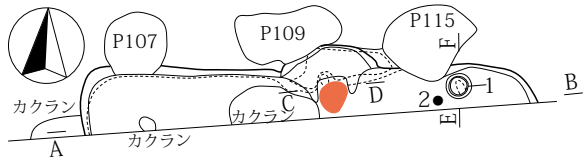
0 標高 713.50m (1:80) 2m



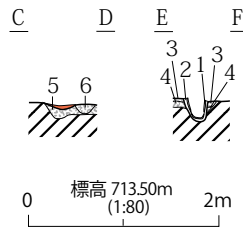
1. にぶい黄褐色土層 (10YR5/3) 10YR4/2 を斑状に含。
2. 黒褐色土層 (10YR2/2) 焼土ブロック。炭含。下端が使用面。
3. 暗赤褐色土層 (5YR3/3) 焼土ブロック。炭・10YR3/2 含。
4. にぶい黄橙色土層 (10YR6/3) 灰。
5. にぶい黄橙色土層 (10YR6/4) 10YR3/3 ブロック含。
6. 灰黄褐色土層 (10YR5/2) 10YR7/4 多含。
7. にぶい黄橙色土層 (10YR7/4) 10YR4/2 粒子少量含。
8. 橙色土層 (7.5YR6/6) 10YR4/2 粒子少量含。
9. 灰黄褐色土層 (10YR4/2) 7.5YR6/6 少量含。
10. 褐色土層 (10YR4/6) 10YR7/4 少量含。
- 赤褐色土層 (2.5YR4/8) 火床。
- a. 暗赤褐色土層 (5YR3/3) 5YR3/6 ブロック・10YR4/6 ブロック含。
- b. にぶい橙色土層 (7.5YR6/4) 白色粘土。



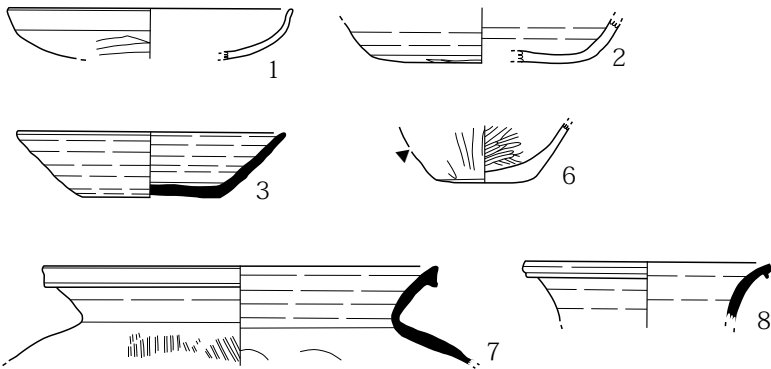
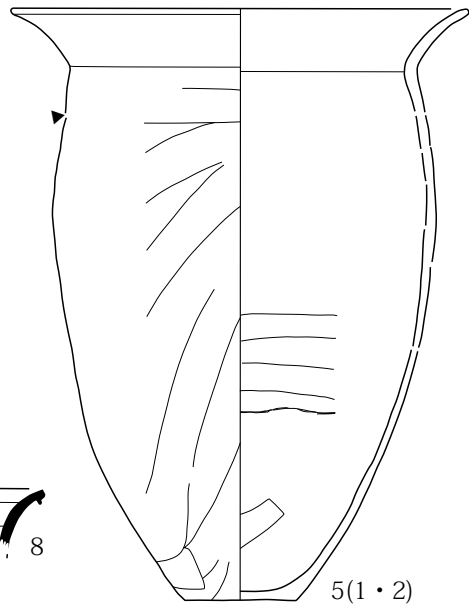
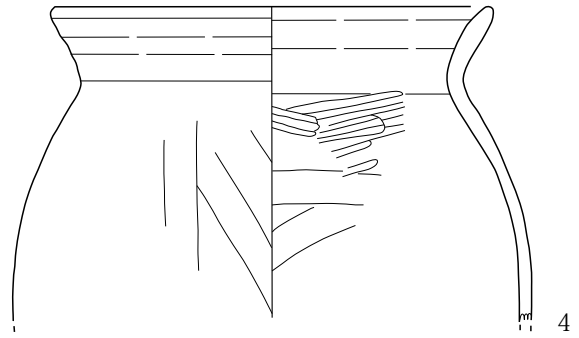
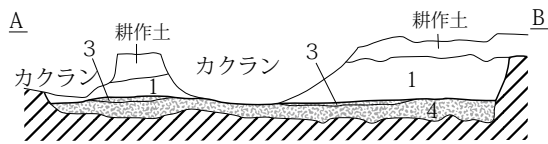
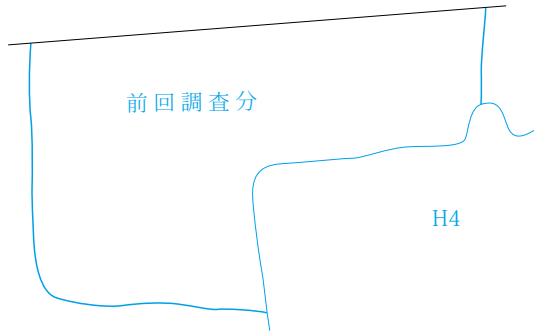
第13図 H7号住居址(1)



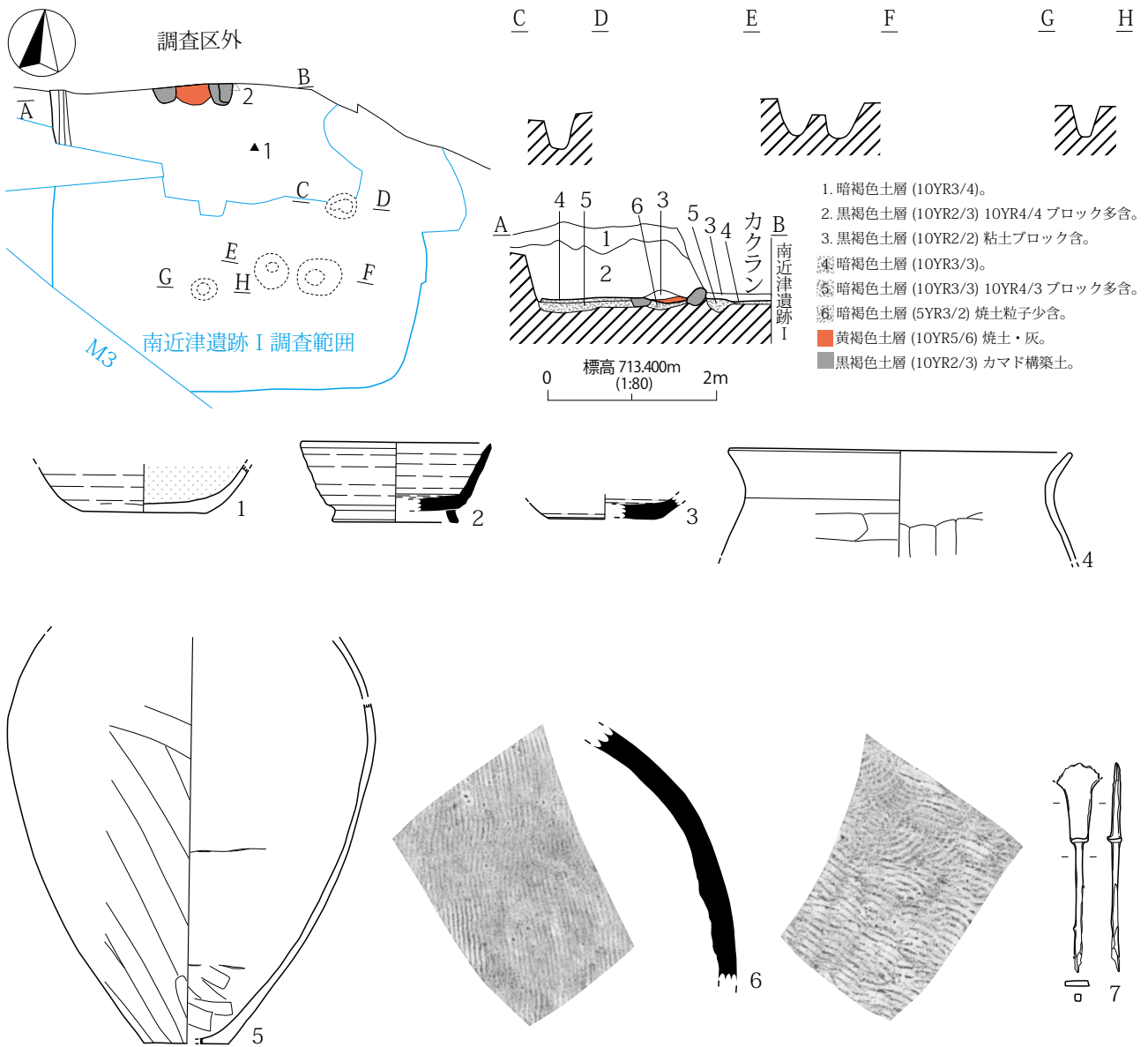
調査区外



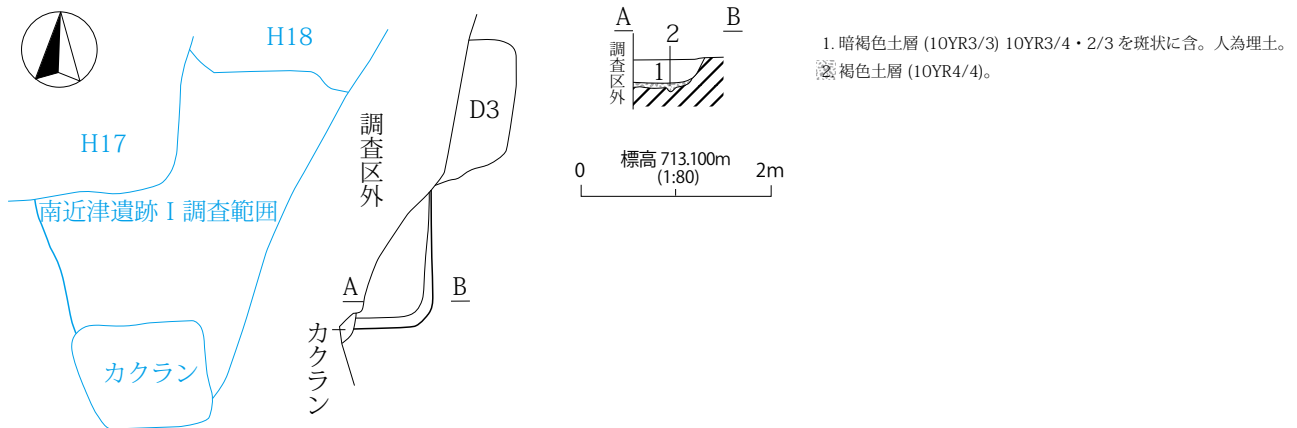
- 1. にぶい黄褐色土層 (10YR4/3) 10YR3/4 斑状に含。
- 2. 暗褐色土層 (10YR3/3) 埋設土器埋土。
- 3. 褐色土層 (10YR4/6) 10YR5/8 含。
- 4. 黄褐色土層 (10YR5/6) 10YR6/6 ブロック含。
- 5. 暗褐色土層 (10YR3/4) 10YR5/6 ブロック含。
- 6. 暗褐色土層 (10YR3/3) 10YR5/6 ブロック少含。
- 焼土。



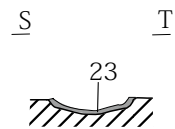
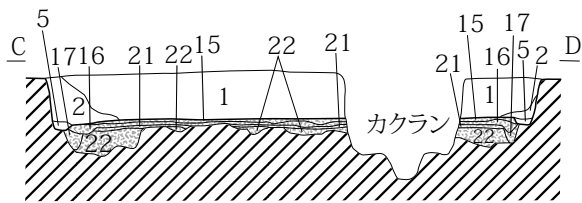
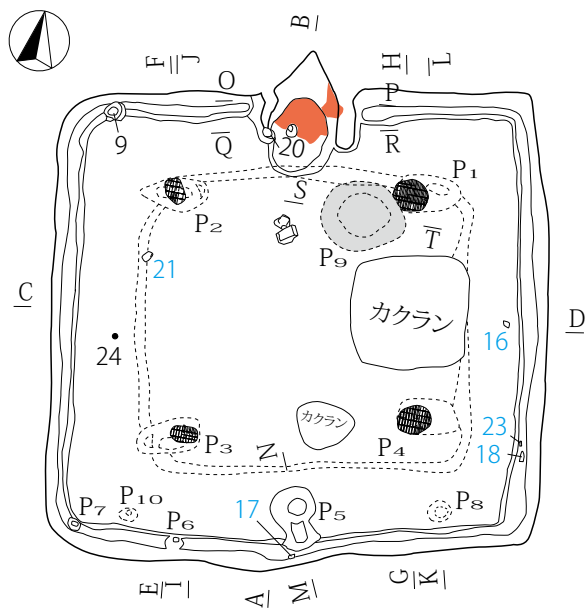
第16図 H12号住居址



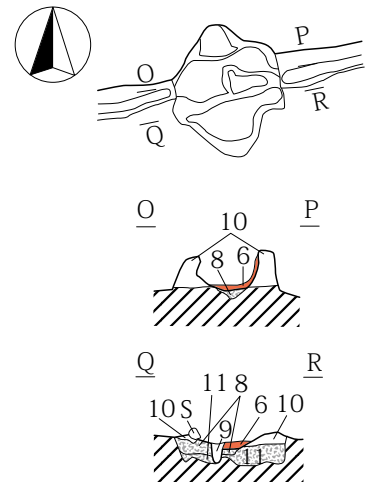
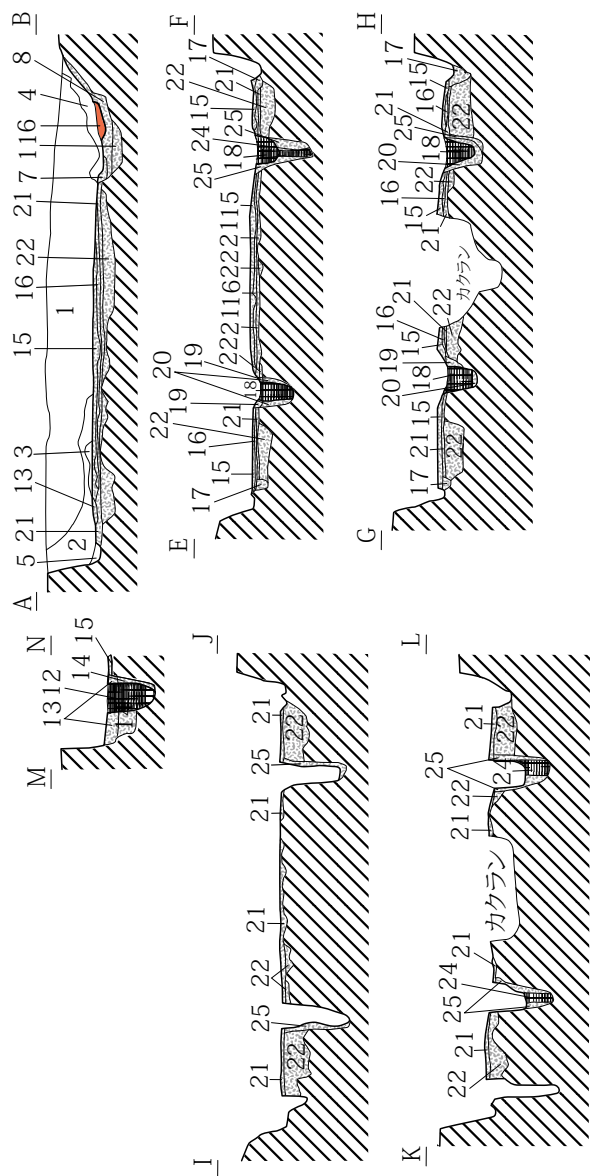
第 19 図 H28 号住居址



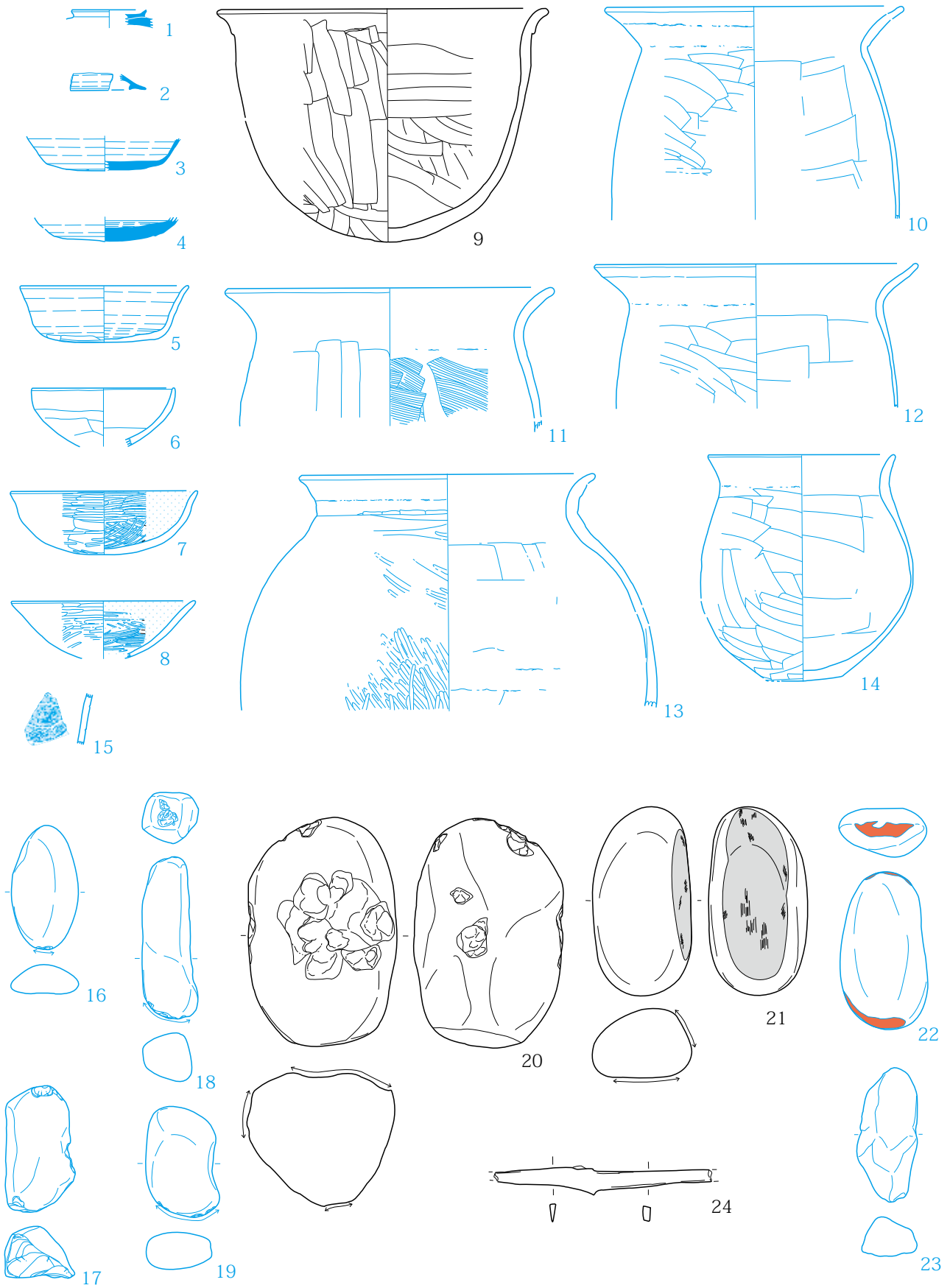
第 20 図 H34 号住居址



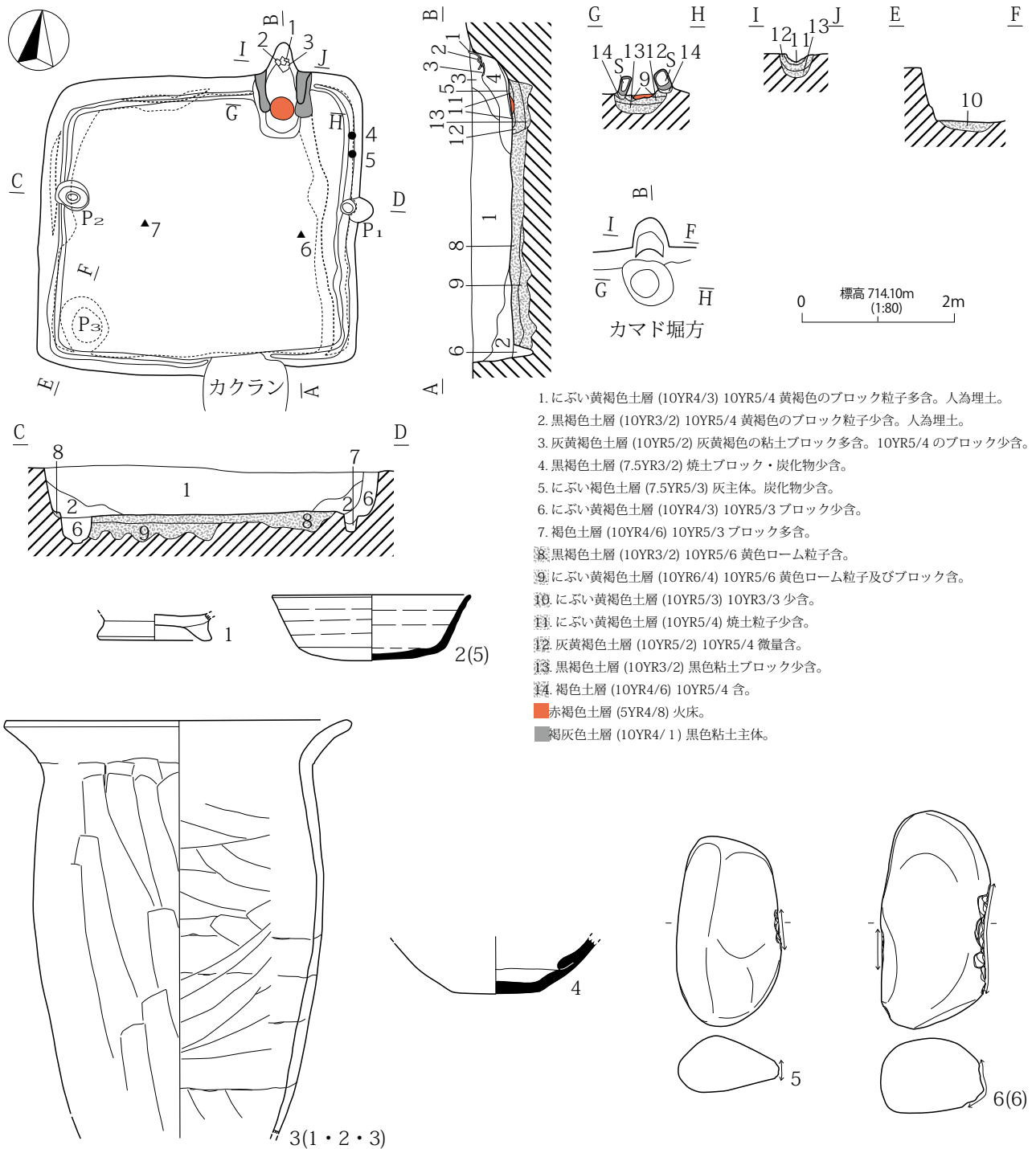
1. 褐色土(10YR4/4) 暗褐色土・褐色砂小ブロック多含。
2. 暗褐色土(10YR3/4) 暗褐色土・褐色砂小ブロック多含。
3. 暗褐色土(10YR3/4) 褐色土主体、暗褐色土小ブロックを少含。
4. 暗赤褐色土(5YR3/3) 黒褐色粘土小ブロックを多含、焼土ブロック少含、灰含。
5. 褐色土(10YR4/6)。
6. 明赤褐色土(5YR5/8) 焼土。
7. 黒褐色土(10YR2/2) カマド掘り方。
8. 褐色土(10YR4/4) 黄褐色土・にぶい黄褐色土小ブロック含。
9. 暗赤褐色土(5YR3/3) 支脚石拔痕?
10. 暗褐色土(10YR3/3) 粘土ブロック多含。カマド袖。
11. にぶい黄褐色土(10YR4/3) 粘土ブロック含。
12. 暗褐色土(10YR3/4) 柱痕。にぶい黄褐色土ブロック少含。
13. 黒褐色土(10YR3/2) にぶい黄褐色土ブロック少含。
14. にぶい黄褐色土(10YR4/3)。
15. にぶい黄褐色土(10YR5/4) 貼床。
16. にぶい黄褐色土(10YR4/3) 黒褐色土小ブロック多含、黄褐色土ブロック少含。
17. 褐色土(10YR4/6) 暗褐色土小ブロック少含。床下住居周溝。
18. にぶい黄褐色土(10YR4/3) 柱痕。
19. にぶい黄褐色土(10YR5/4) 暗褐色土少含。
20. 黄褐色土(10YR5/6) 地山の明黄褐色土少含。
21. 褐色土(10YR4/4) 床面。床下住居。
22. 黄褐色土(10YR5/6) 明黄褐色土主体。暗褐色土小ブロック少含。床下住居掘り方。
23. 黒褐色土(10YR2/2) 粘土。
24. 暗褐色土(10YR3/3) 柱痕。黄褐色土少含。
25. 黄褐色土(10YR5/6) 地山主体。床下住居ピット掘り方。



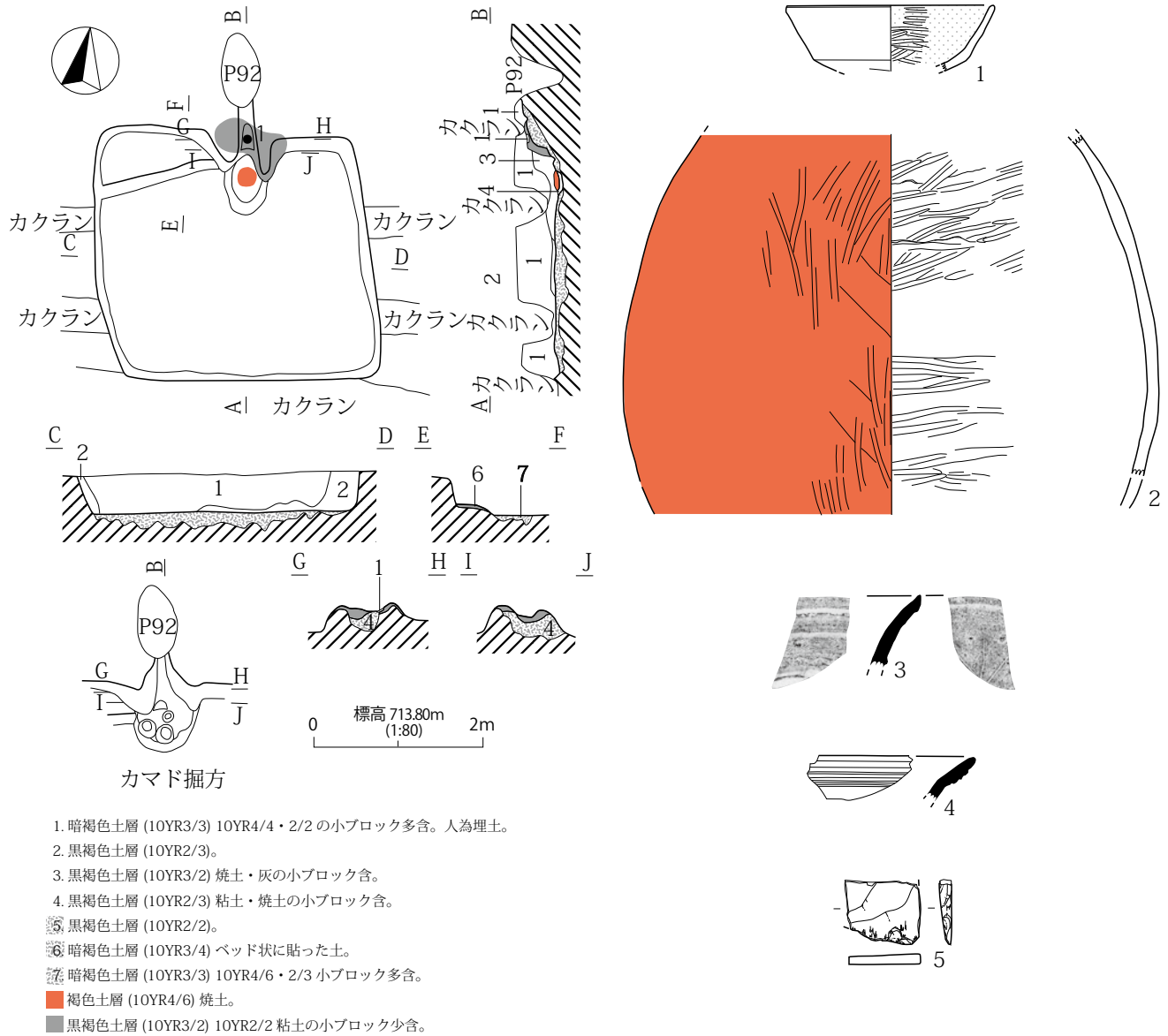
第21図 H36号住居址(1)



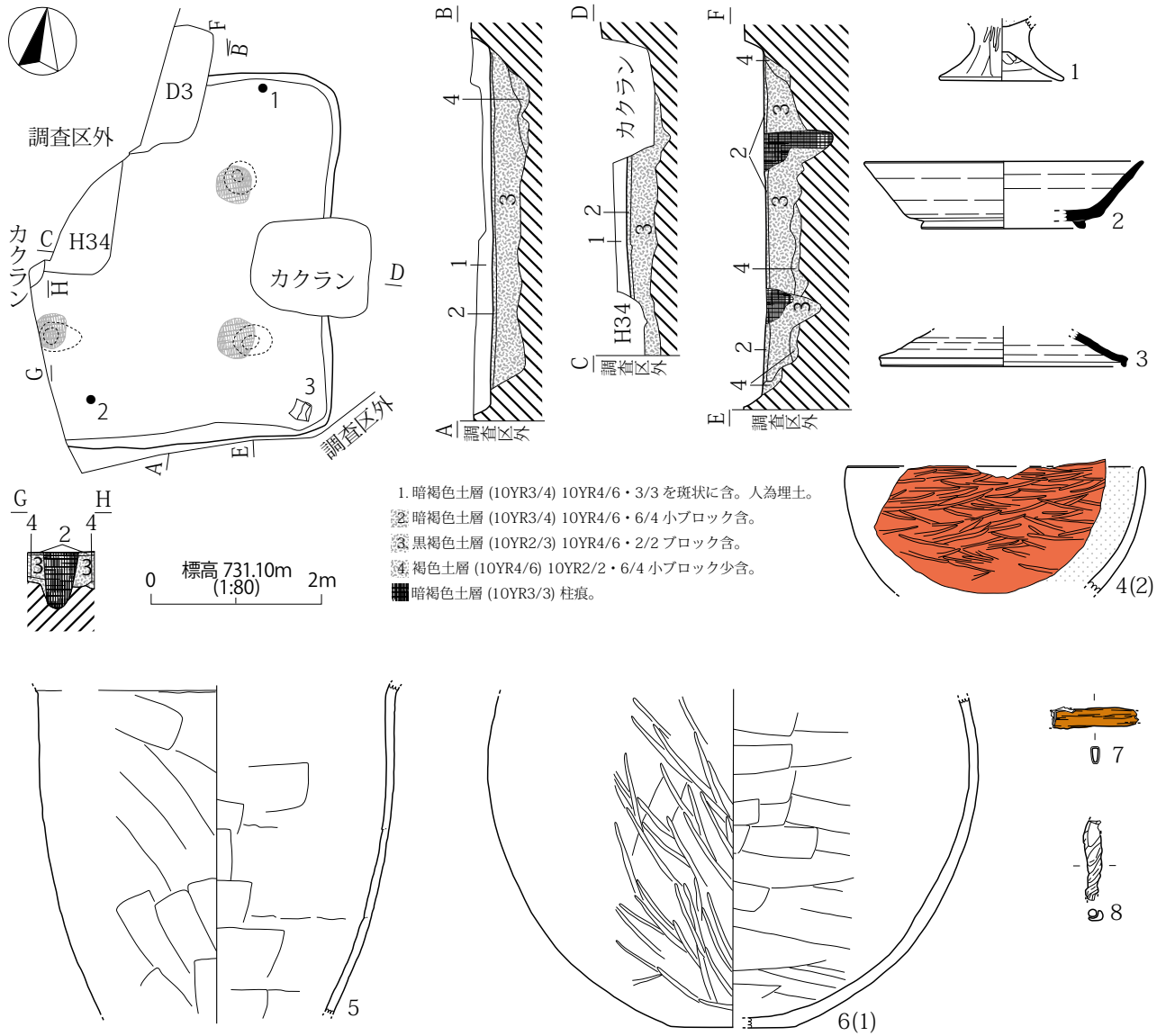
第22图 H36号住居址(2)



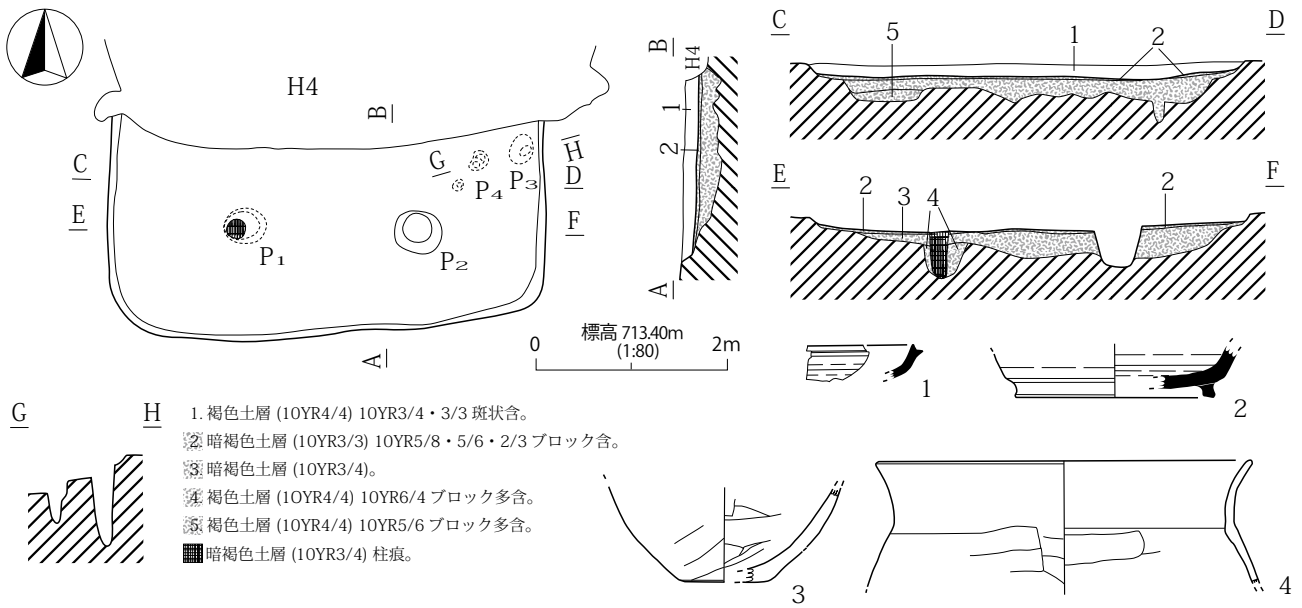
第 23 図 H37 号住居址



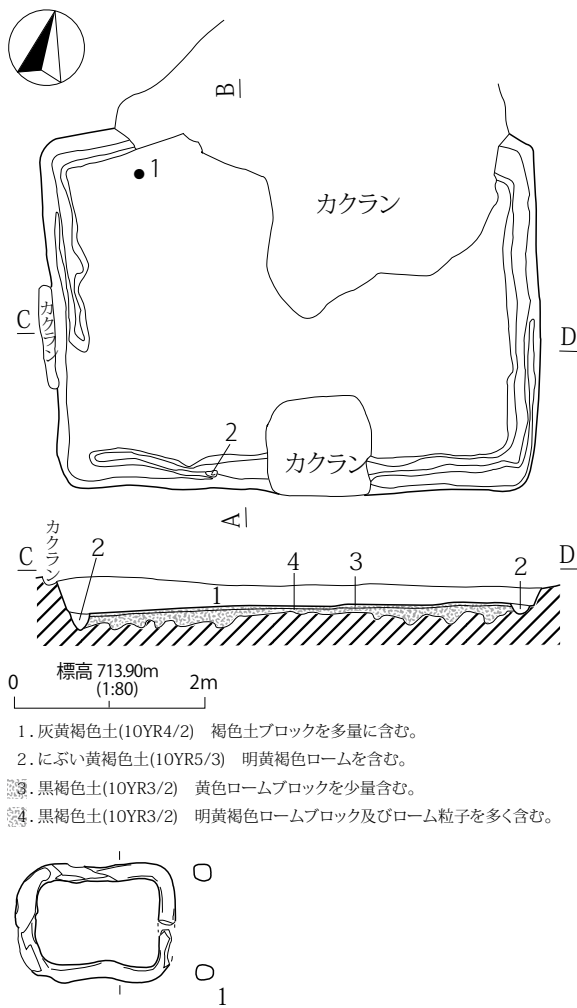
第 24 図 H38 号住居址



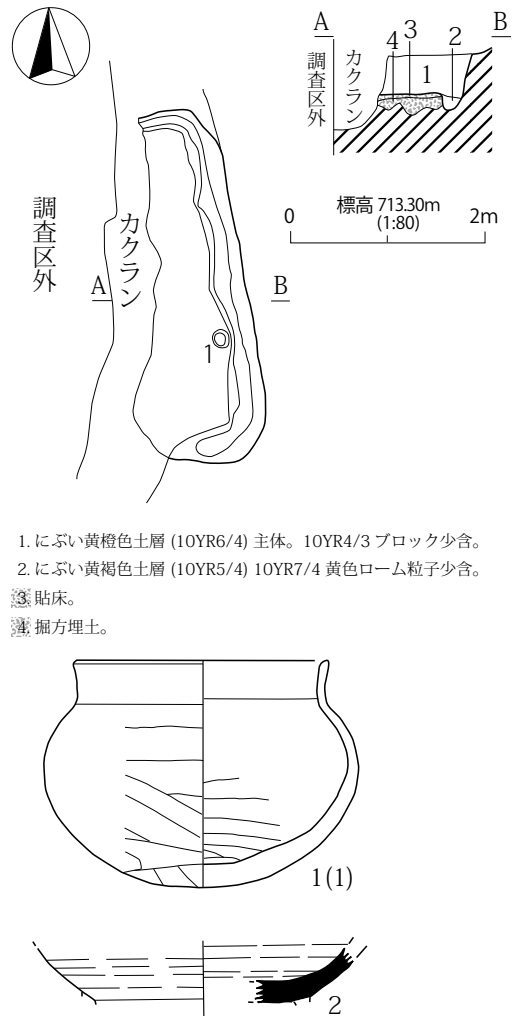
第 25 図 H39 号住居址



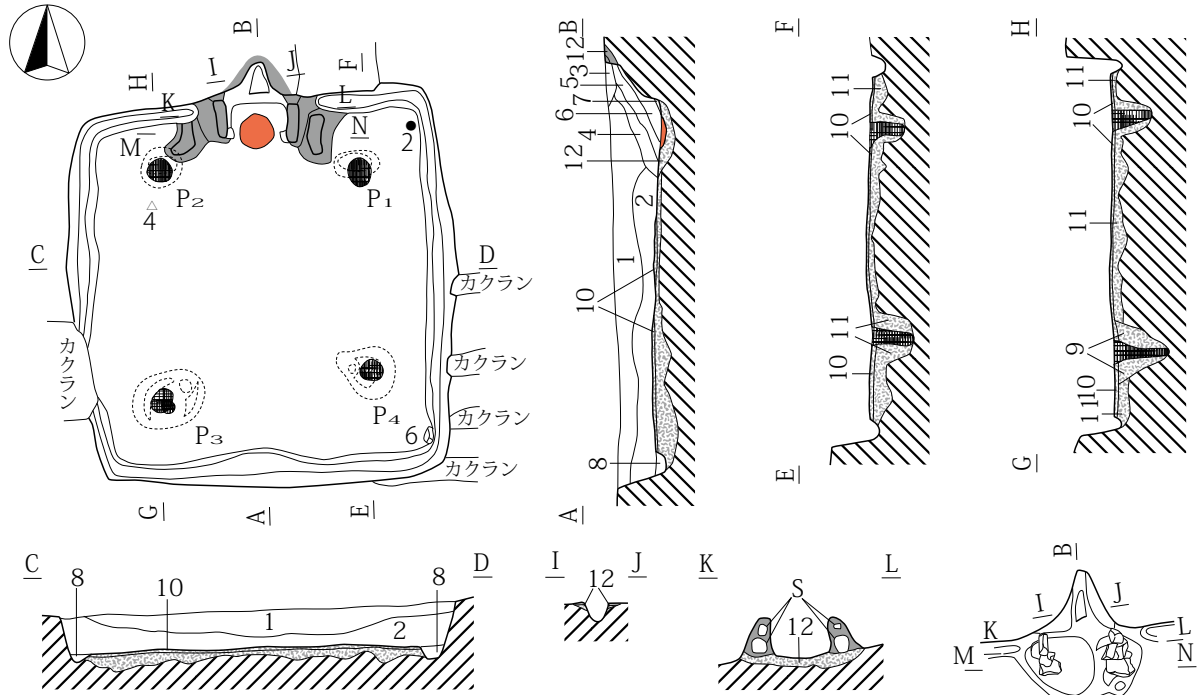
第26図 H40号住居址



第27図 H41号住居址

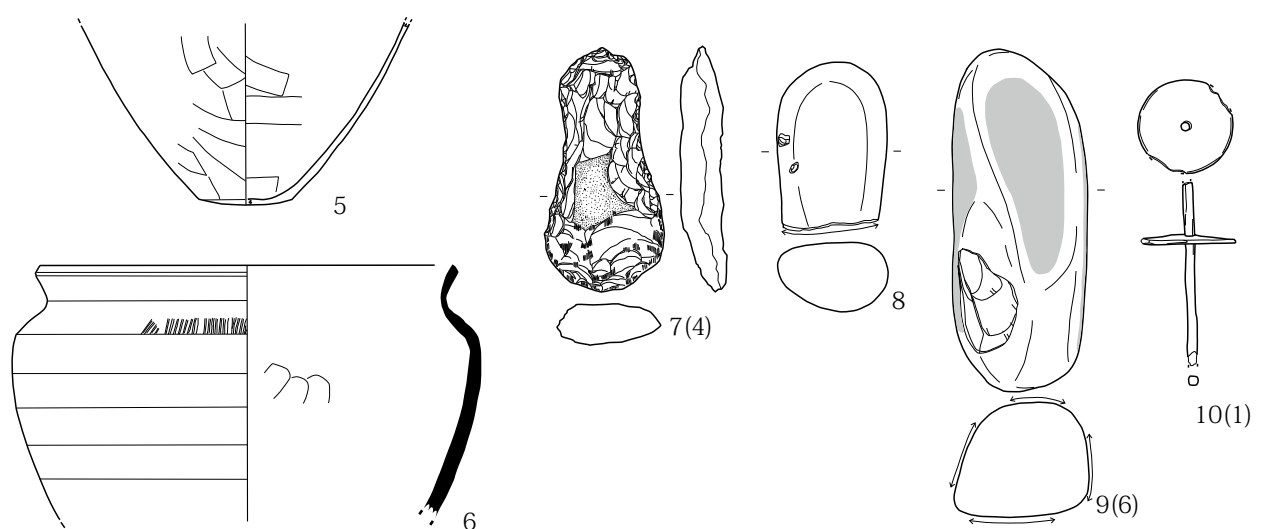


第28図 H42号住居址

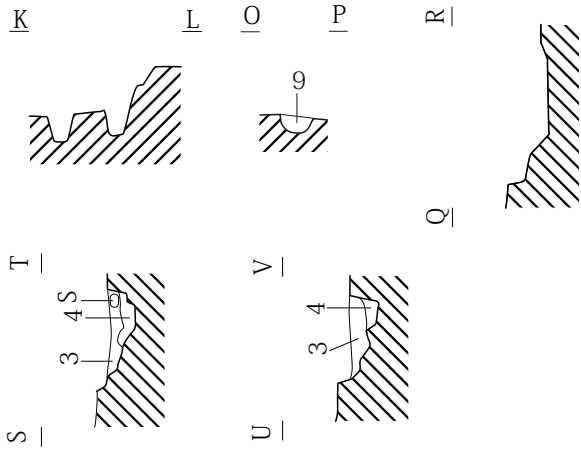
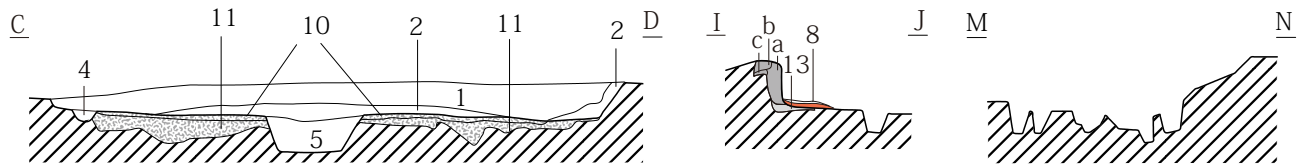
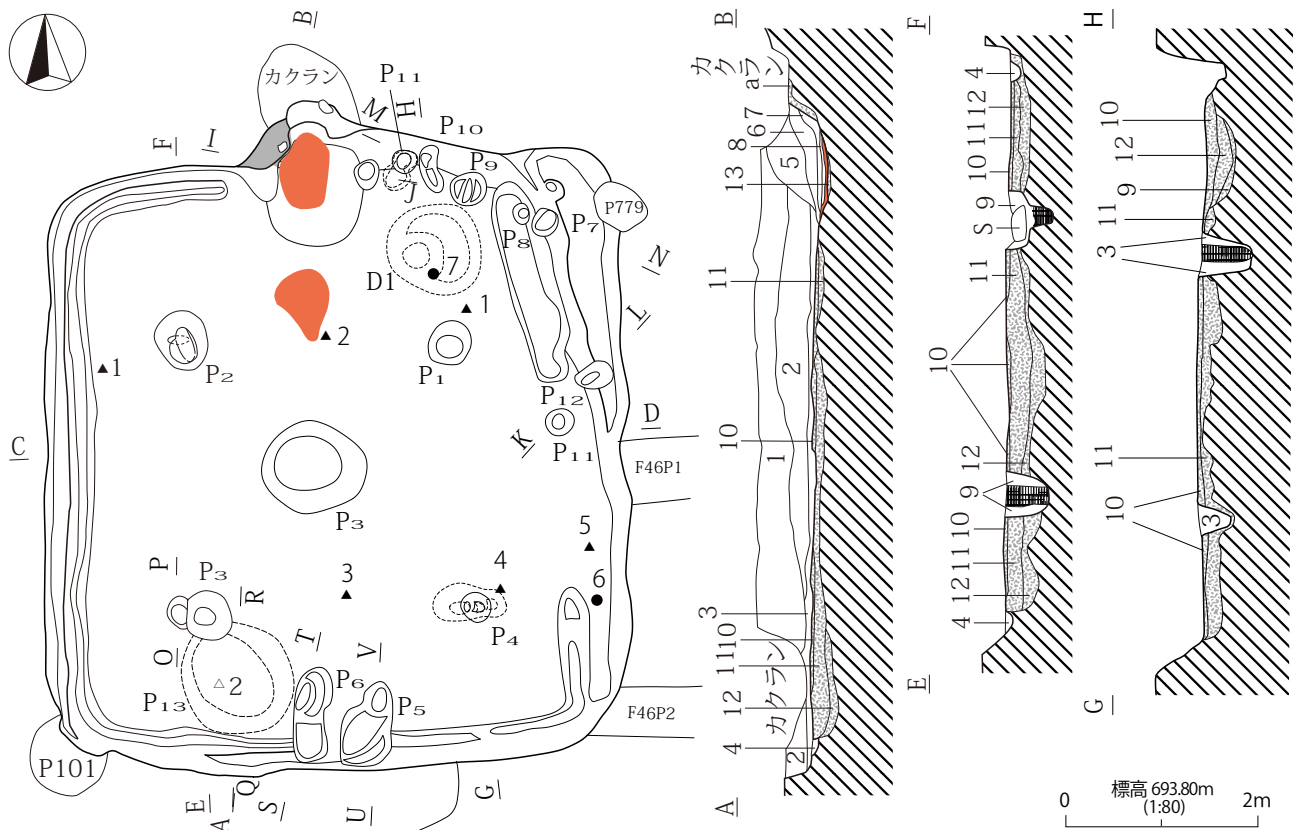


1. 暗褐色土層 (10YR3/3) 小石、10YR5/4 の粒子含。
 2. 暗褐色土層 (10YR3/4) 小石、10YR5/4 のブロック含。
 3. 褐灰色土層 (10YR4/1) 黒色粘土ブロック含。
 4. にぶい黄褐色土層 (10YR4/3) ブロック、10YR5/4 ブロック含。
 5. にぶい黄褐色土層 (10YR5/3) 10YR4/3 ブロック、6/4 粘土ブロック少含。
 6. 褐灰色土層 (10YR4/1) 粘土ブロック多含。
 7. 灰黄褐色土層 (10YR6/2) 灰主体。
 8. 褐色土層 (10YR4/4) 10YR5/6 少含。
 9. にぶい黄褐色土層 (10YR6/3) 10YR7/4 粒子多含・
 10. にぶい黄褐色土層 (10YR5/3) 10YR6/4 粒子・ブロック含。
 11. にぶい黄褐色土層 (10YR5/3) 10YR5/6 多含。
 12. 褐色土層 (10YR4/6) 10YR3/3 の粘土小ブロック少含。カマド構築土。
- 赤褐色土層 (5YR4/6) 焼土。
■ 黒褐色土層 (10YR2/1) 粘土
■ 暗褐色土層 (10YR3/4) 柱痕。

標高 713.40m (1:80) 2m

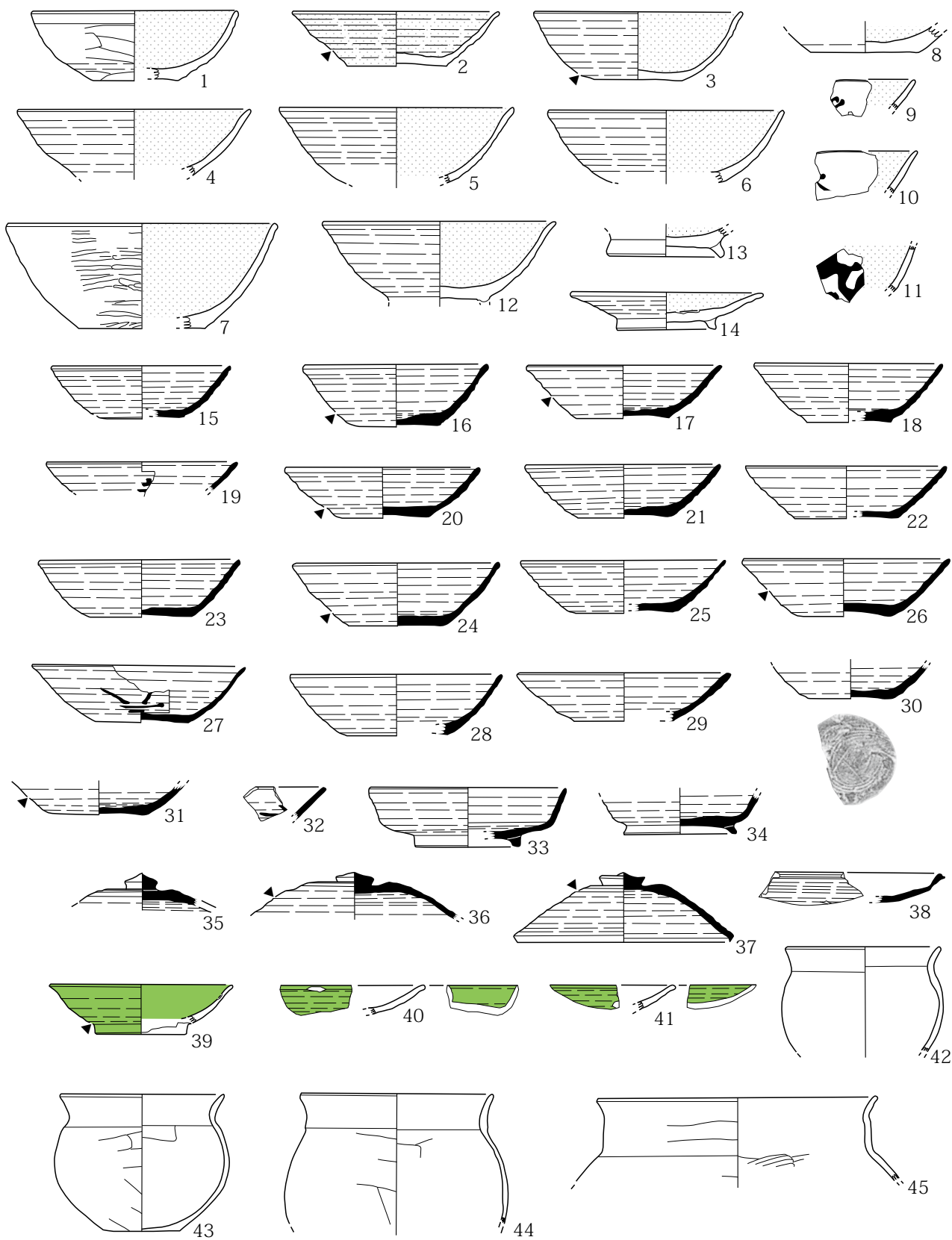


第 29 図 H43 号住居址

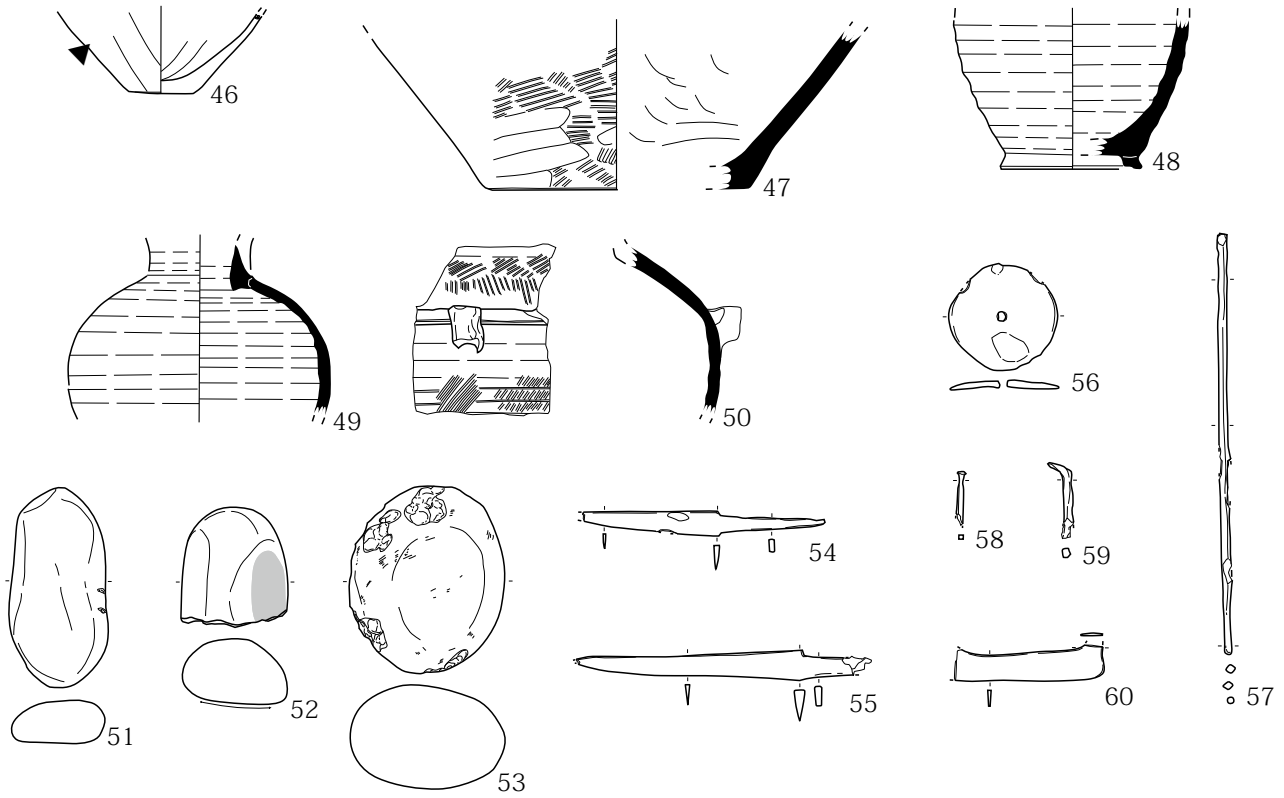


1. にぶい黄褐色土層 (10YR4/3) 10YR4/1・7/4の小ブロック斑状に含。
2. にぶい黄褐色土層 (10YR4/3) 10YR4/3が斑状に含。
3. 褐灰色土層 (10YR5/1) 10YR7/4小ブロック微量含。
4. 灰黄褐色土層 (10YR4/2)。
5. 褐灰色土層 (10YR5/1) 10YR6/4を斑状に含。
6. 褐灰色土層 (10YR4/1) 粘土ブロック微量含。
7. 褐灰色土層 (10YR4/1) 粘土ブロック。焼土ブロック微量含。
8. にぶい黄橙色土層 (10YR7/2) 灰主体。焼土含。
9. 暗褐色土層 (10YR3/4) 10YR5/4微量含。
10. 褐灰色土層 (10YR4/1)。
11. 灰黄褐色土層 (10YR4/2) 黄色ロームブロック。
12. にぶい黄褐色土層 (10YR6/4) 10YR5/4少含。
13. 暗赤褐色土層 (5YR3/4) 焼土粒子少含。
- 橙色土層 (5YR6/6) 焼土。
- a. にぶい黄褐色土層 (10YR6/4) 10YR5/2のブロック多含。
- b. 暗褐色土層 (10YR3/4) 黒色粘土ブロック少含。
- c. 褐灰色土層 (10YR4/1) 黒色粘土主体。
- 灰黄褐色土層 (10YR4/2) 柱痕。

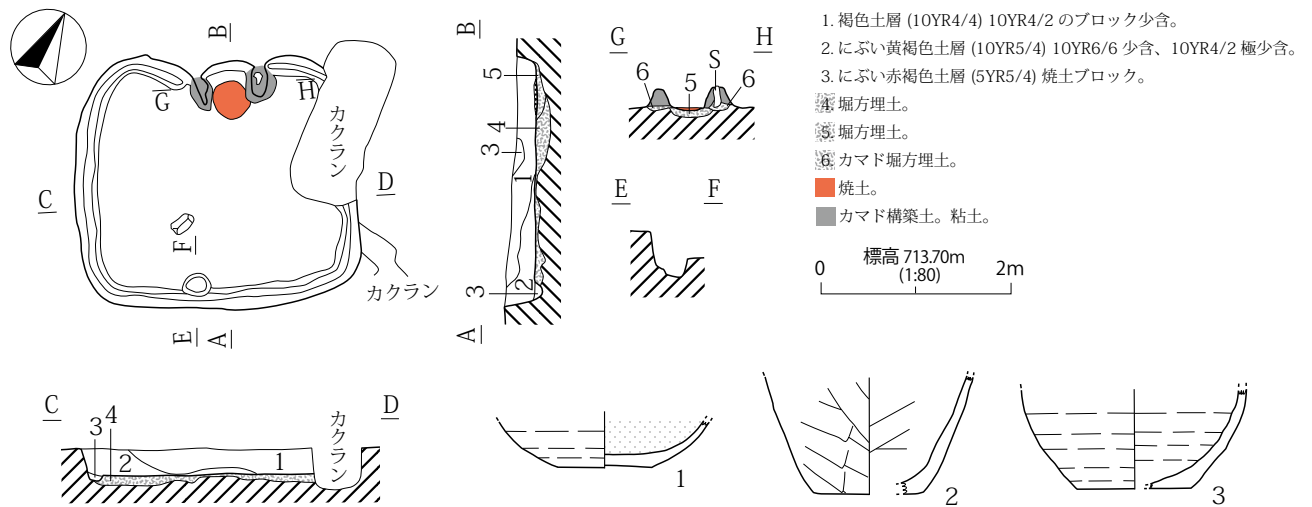
第30図 H44・91号住居址(1)



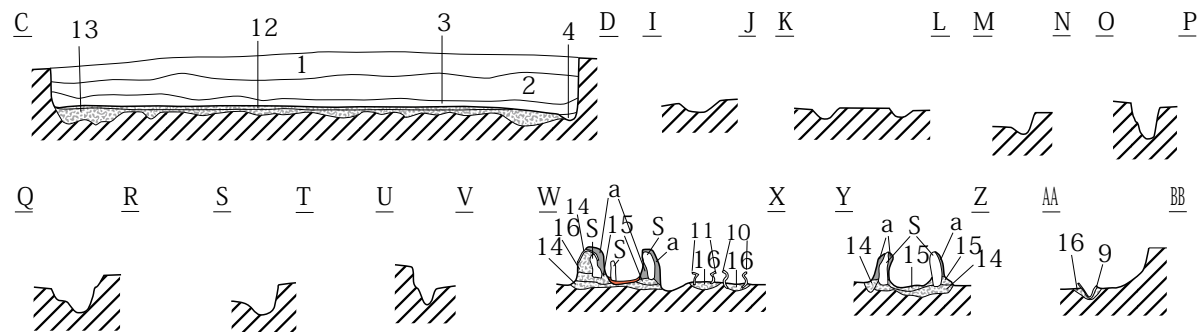
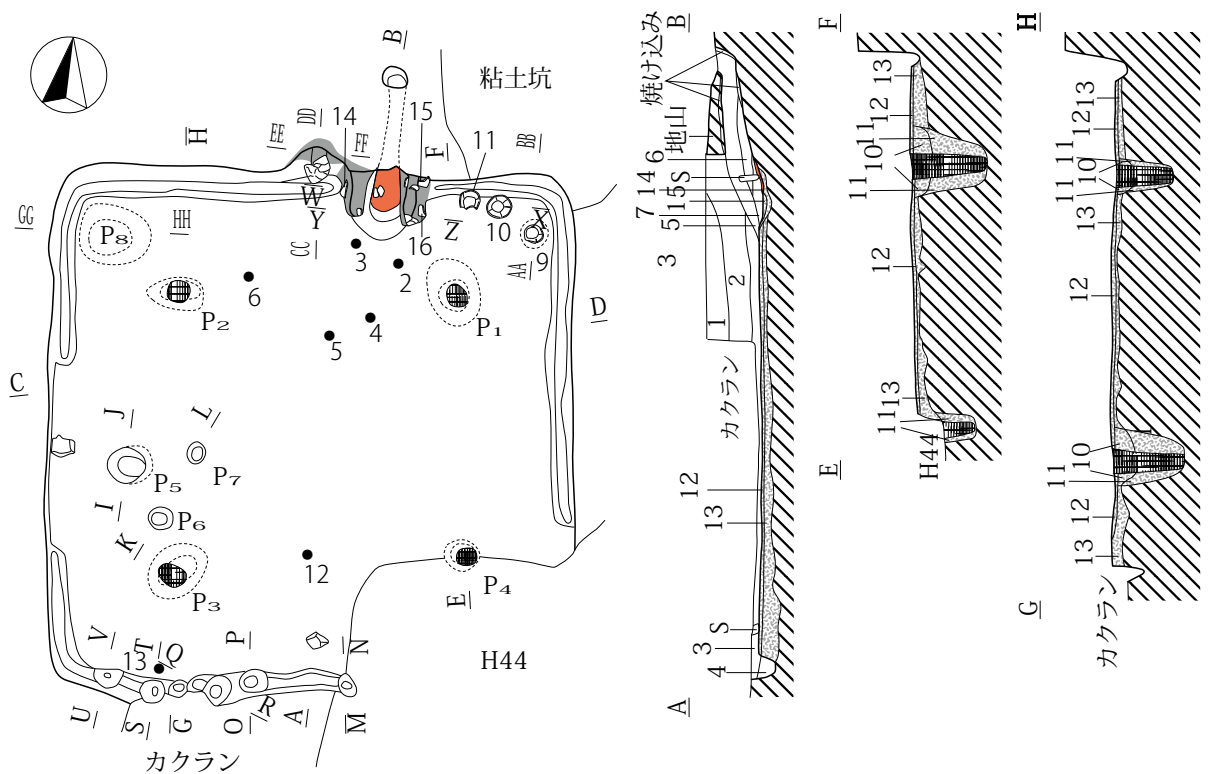
第31图 H44·91号住居址(2)



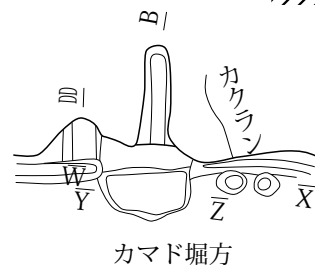
第32図 H44・91号住居址(3)



第35図 H46号住居址

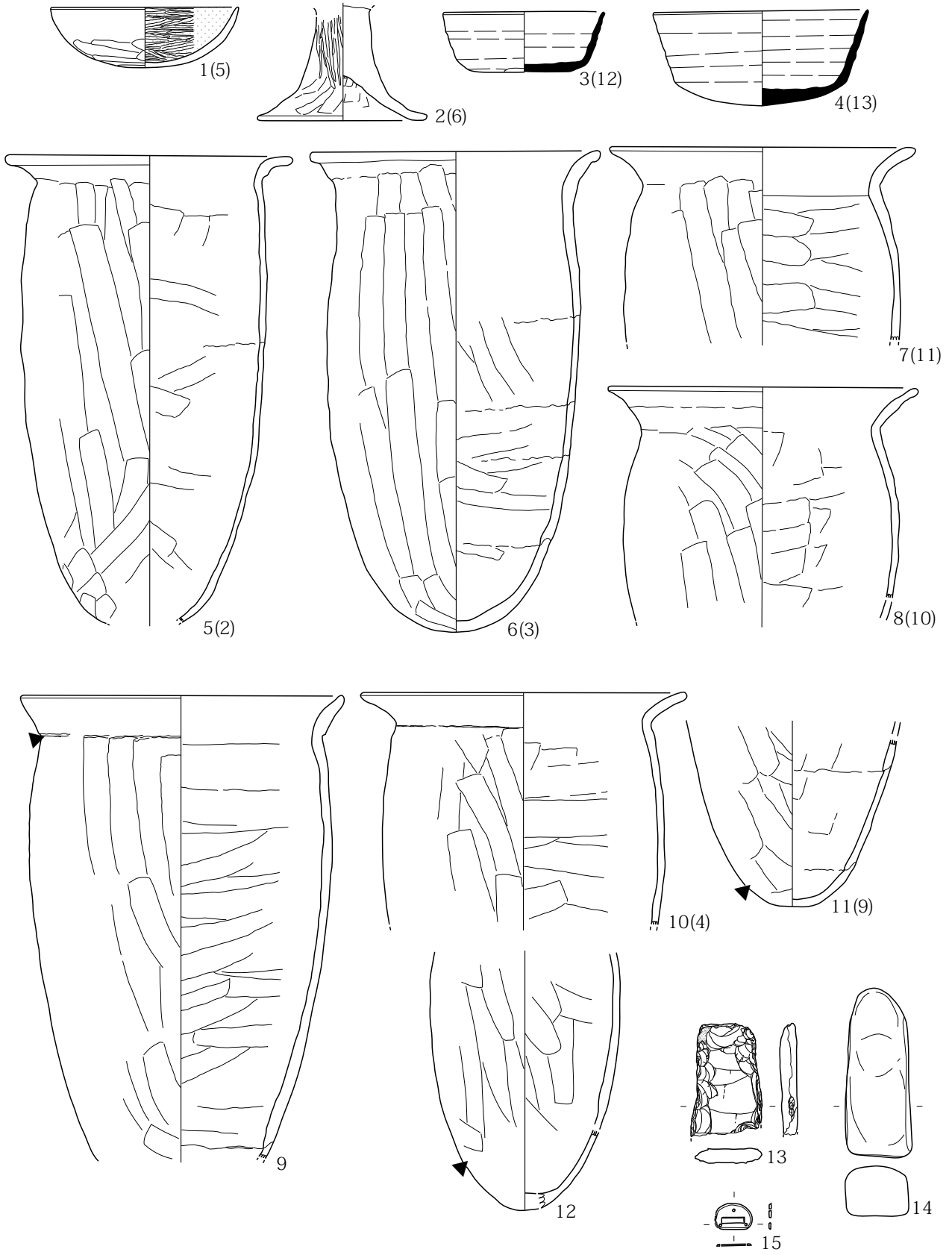


1. にぶい黄褐色土層 (10YR5/4) 10YR6/4・10YR3/4 ブロック斑状含。
 2. にぶい黄褐色土層 (10YR4/3) 10YR3/4 小ブロック多含。
 3. にぶい黄褐色土層 (10YR5/4) 黄色ロームブロック含。
 4. 暗褐色土層 (10YR3/4)。
 5. 褐色土層 (10YR4/6) 10YR5/6 ブロック・粒子多含。
 6. 黄褐色土層 (5YR5/6) 焼土ブロック・焼土粒子・黒色粘土ブロック含。
 7. 灰剥色土層 (10YR7/1) 灰主体。焼土微含。
 8. 灰褐色土層 (5YR4/2) 粘土ブロック・焼土ブロック少含、炭化物微含。
 9. 灰黄褐色土層 (10YR4/2) 黒色粘土ブロック・焼土ブロック少含、炭化物微含。
 10. 褐色土層 (10YR4/4) 10YR4/3 粒子少含。
 11. にぶい黄褐色土層 (10YR7/4) 10YR3/2 少含。
 12. にぶい黄褐色土層 (10YR4/3) 10YR7/4 粒子多含。
 13. にぶい黄褐色土層 (10YR7/4) 10YR4/3 粒子少含。
 14. 黒褐色土層 (10YR3/2) 10YR5/4 小ブロック少含。
 15. にぶい黄褐色土層 (10YR5/3) 10YR5/4 ブロック多含。
 16. にぶい黄褐色土層 (10YR4/3)。
 17. 黒褐色土層 (10YR2/3)。
- 黄褐色 (10YR5/8) 焼土。
 - 橙色土層 (7.5YR7/6) 粘土主体。
 - にぶい黄褐色 (10YR6/4) 粘土主体。
 - にぶい黄褐色土層 (10YR6/3) 10YR3/2 ブロック少含。柱痕。

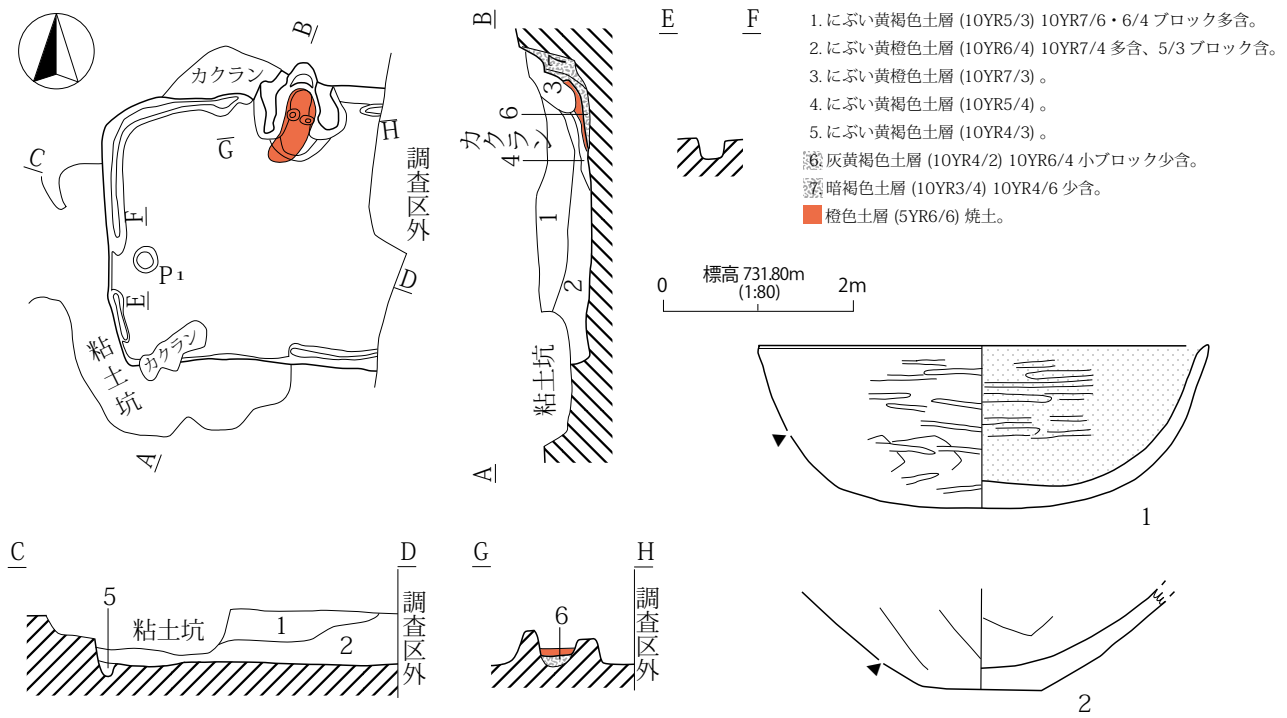


0 標高 713.70m (1:80) 2m

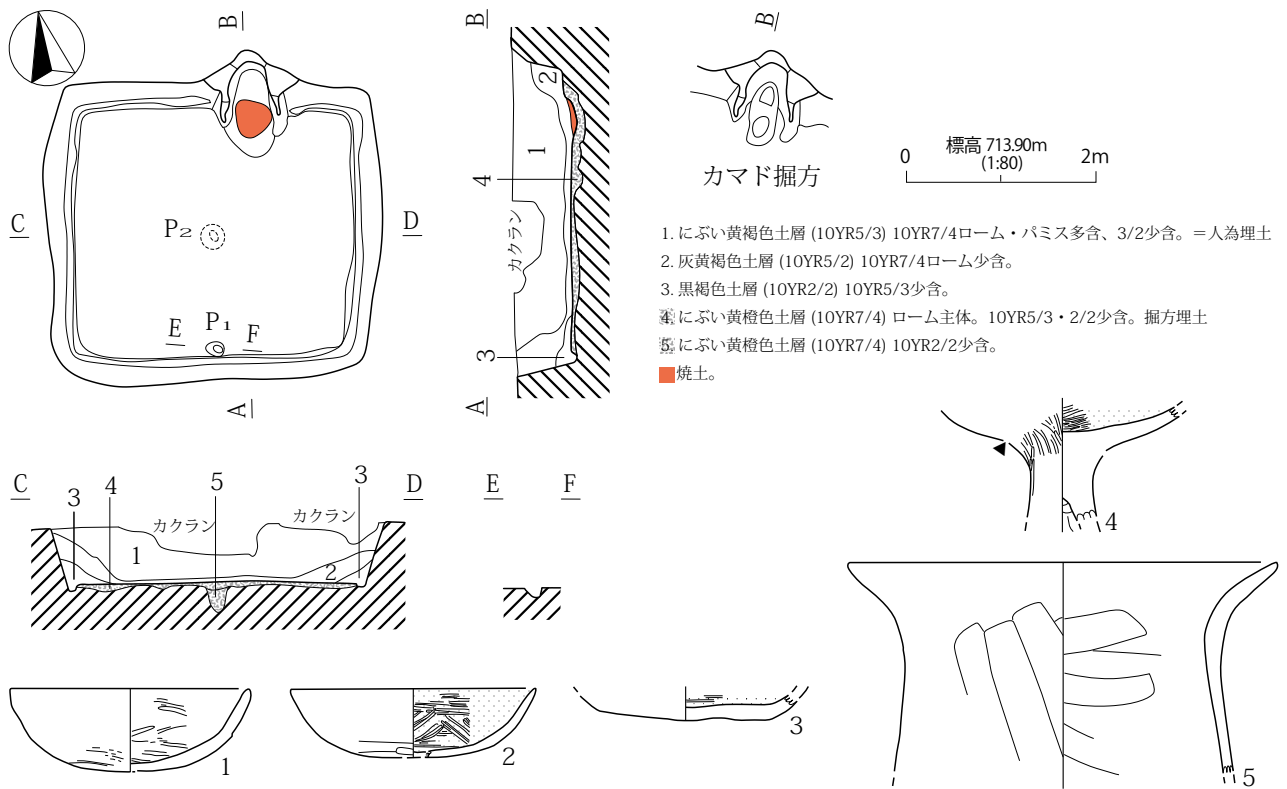
第 33 図 H45 号住居址 (1)



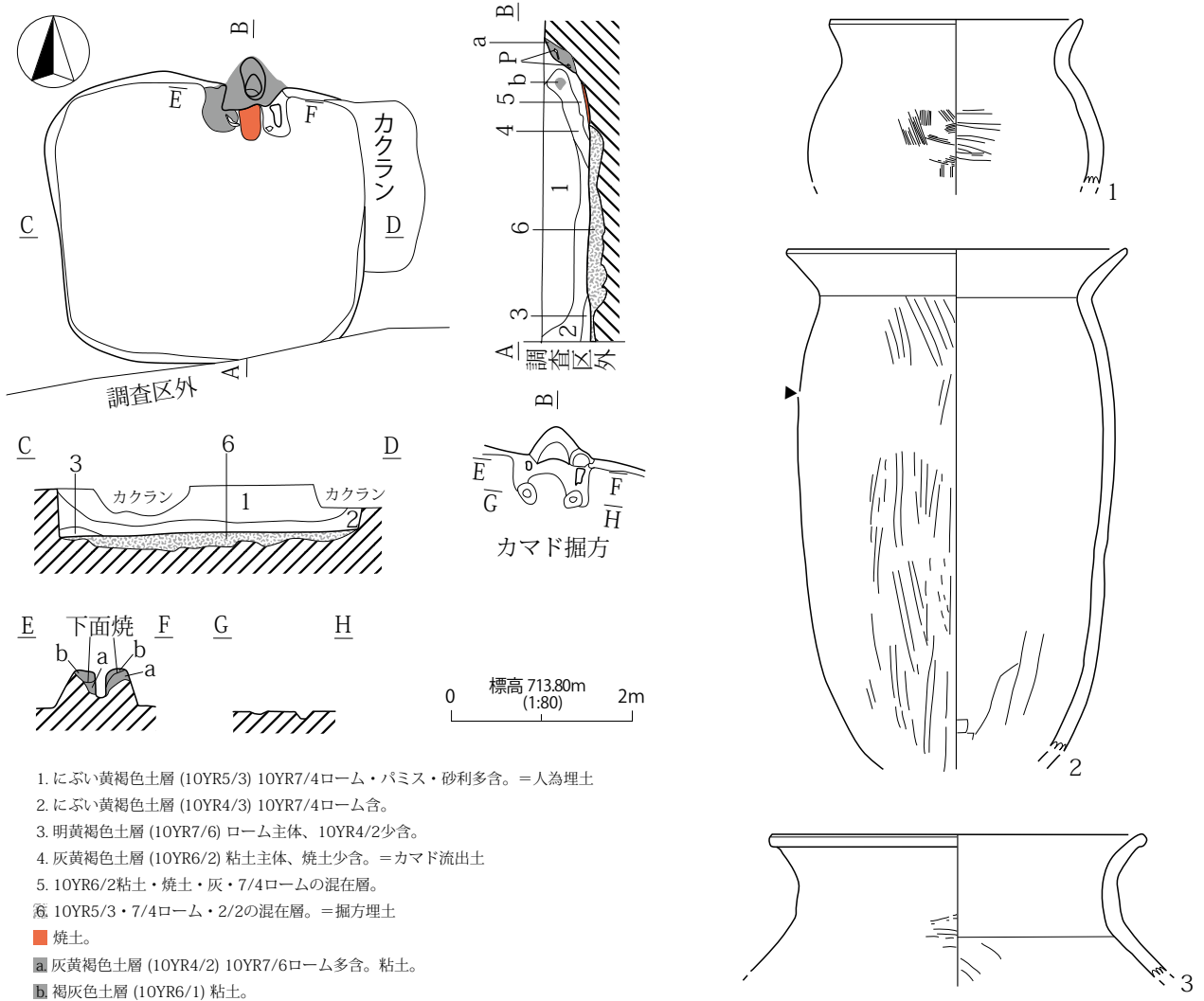
第34图 H45号住居址(2)



第 36 図 H47 号住居址

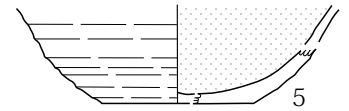
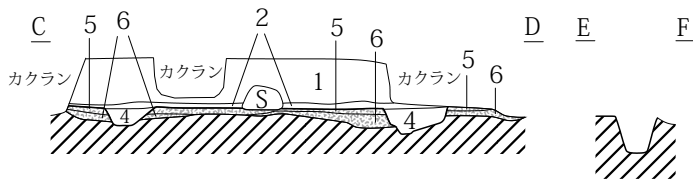
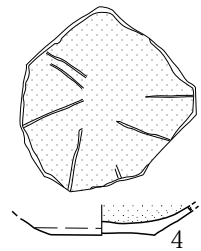
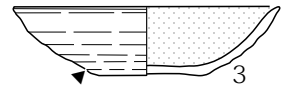
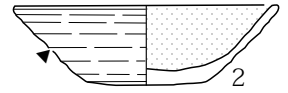
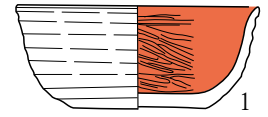
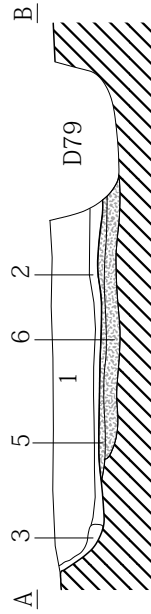
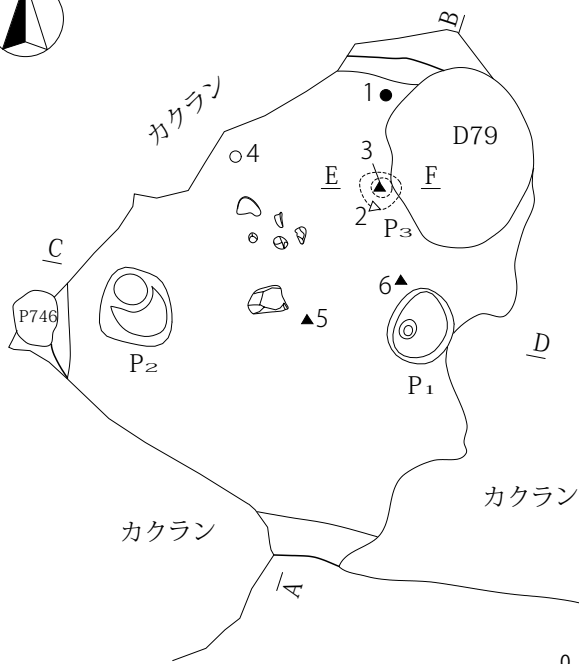


第 37 図 H72 号住居址

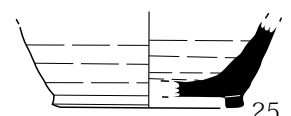
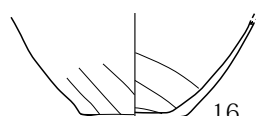
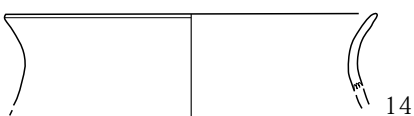
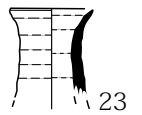
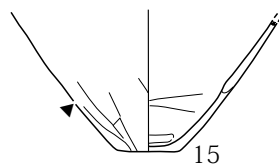
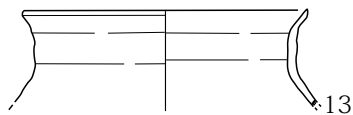
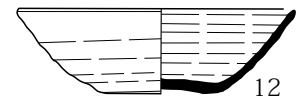
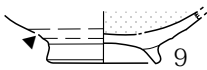
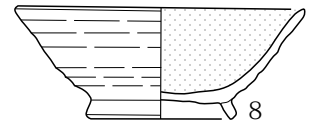


- 1. にぶい黄褐色土層 (10YR5/3) 10YR7/4ローム・パミス・砂利多含。=人為埋土
- 2. にぶい黄褐色土層 (10YR4/3) 10YR7/4ローム含。
- 3. 明黄褐色土層 (10YR7/6) ローム主体、10YR4/2少含。
- 4. 灰黄褐色土層 (10YR6/2) 粘土主体、焼土少含。=カマド流出土
- 5. 10YR6/2粘土・焼土・灰・7/4ロームの混在層。
- ☉ 10YR5/3・7/4ローム・2/2の混在層。=掘方埋土
- 焼土。
- 灰黄褐色土層 (10YR4/2) 10YR7/6ローム多含。粘土。
- 褐灰色土層 (10YR6/1) 粘土。

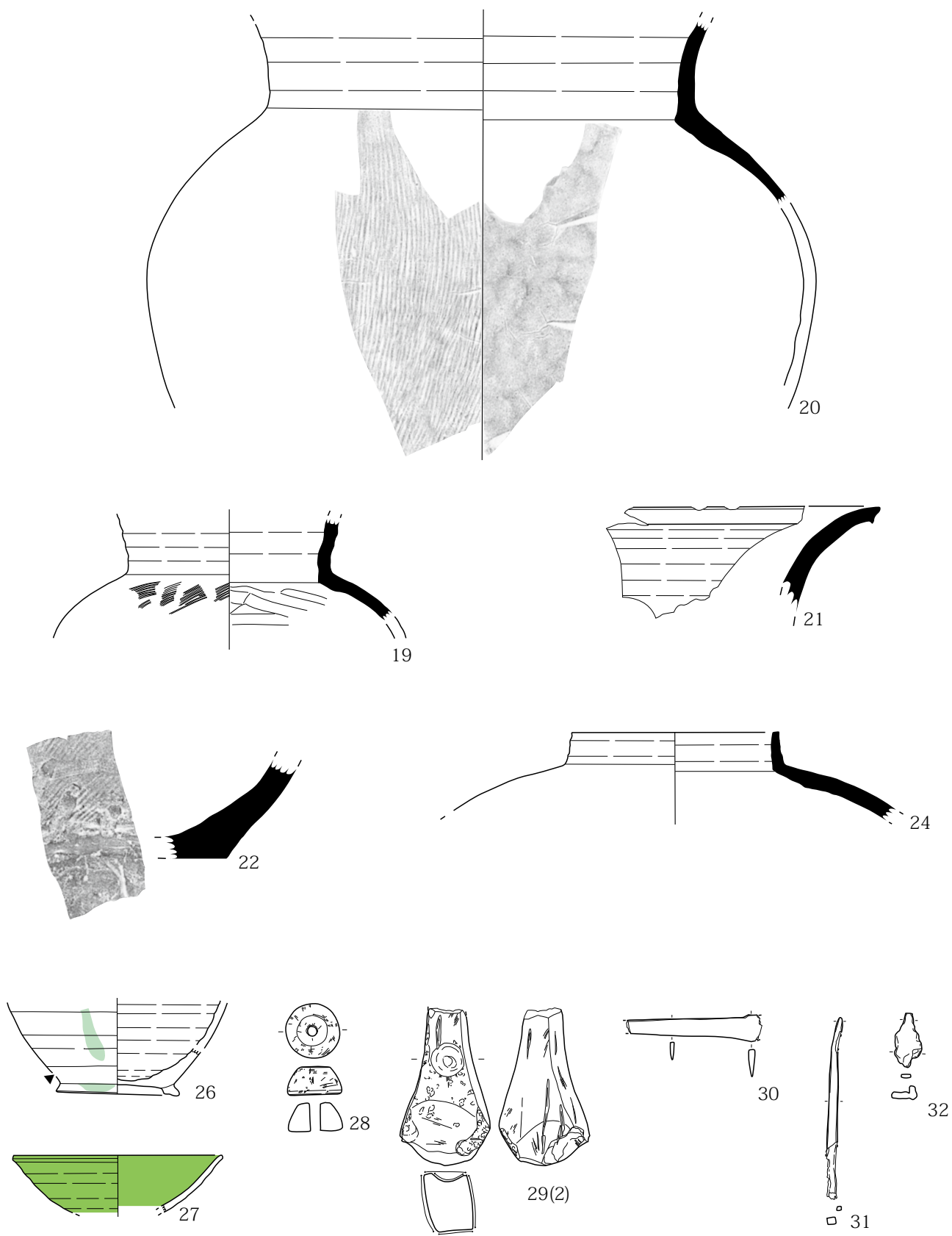
第38図 H73号住居址



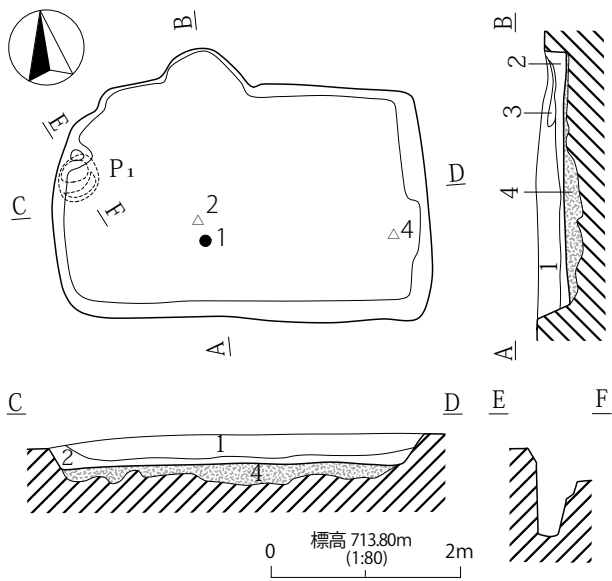
1. にぶい黄褐色土層 (10YR5/3) 10YR7/4・7/6ローム多含。=人為埋土
2. 灰黄褐色土層 (10YR4/2) シルト質。
3. にぶい黄褐色土層 (10YR7/4) ローム二次堆積。
4. にぶい黄褐色土層 (10YR6/4) 10YR7/4ローム少含。
5. 10YR4/2・7/6ローム・2/2混在。貼床
6. 灰黄褐色土層 (10YR4/2) 10YR7/4ローム多含。



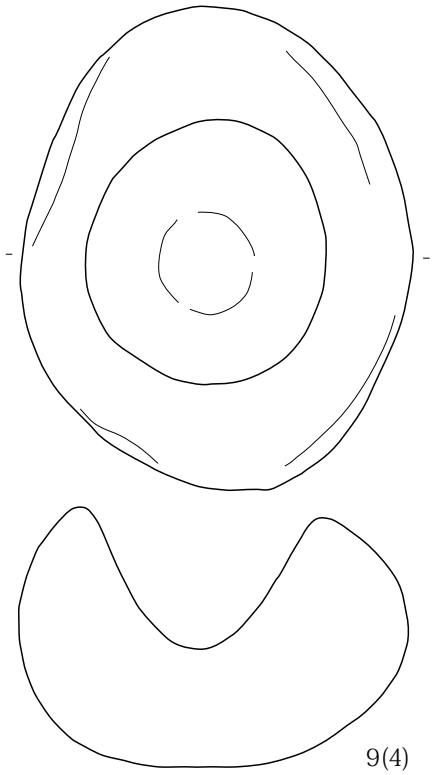
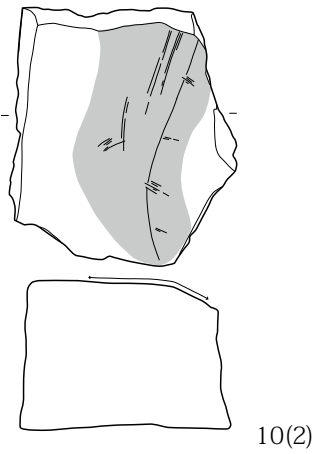
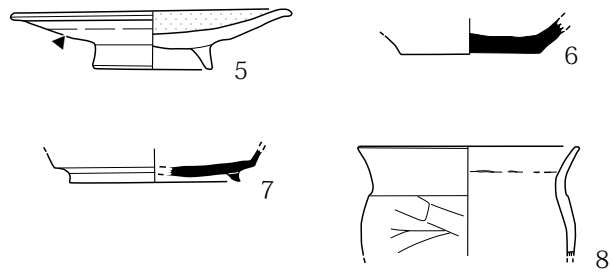
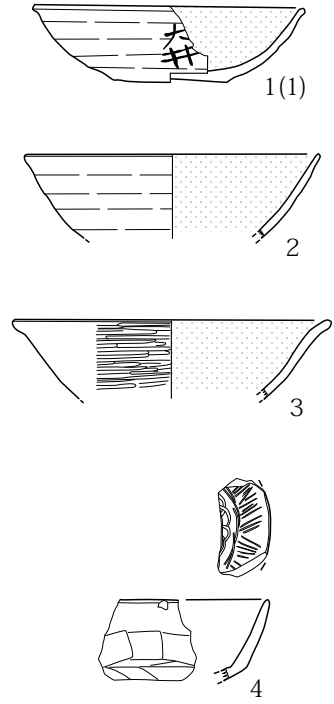
第 39 図 H74 号住居址 (1)



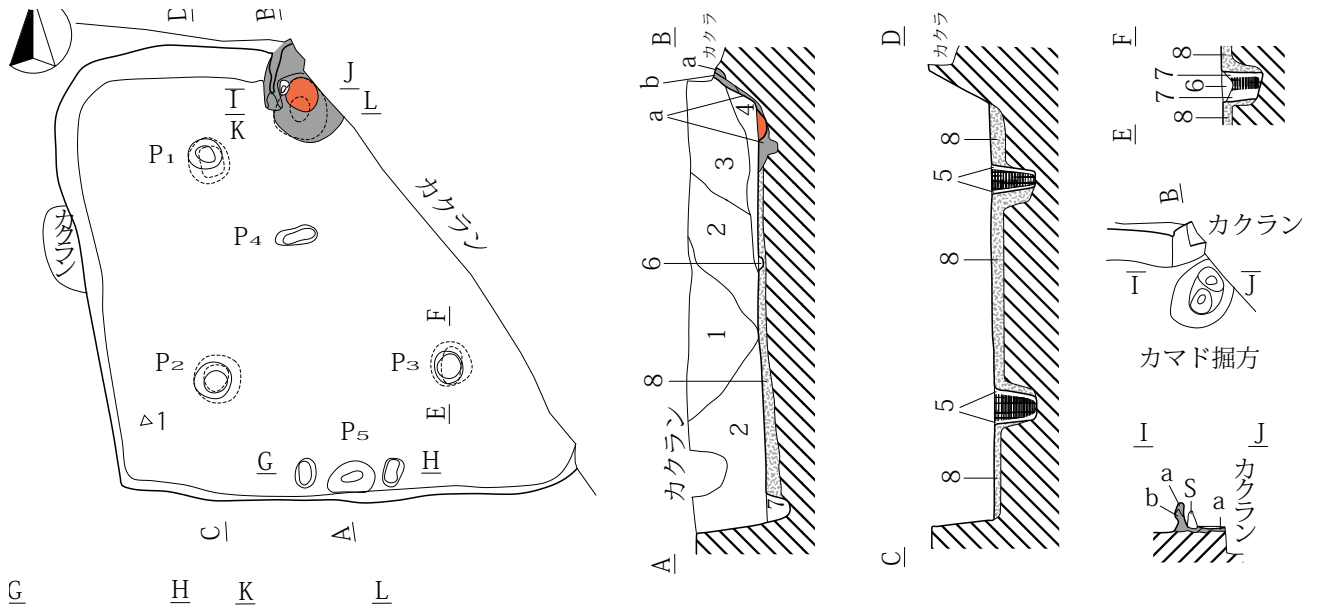
第40图 H74号住居址(2)



- 1. にぶい黄褐色土層 (10YR5/3) 10YR7/4ローム、3/2多含。=人為埋土?
 - 2. 灰黄褐色土層 (10YR5/2) 10YR7/4ローム少含。
 - 3. 灰の堆積層。
- 溝にぶい黄褐色土層 (10YR5/3) 10YR7/6ローム、2/2少含。掘方埋土




第 41 図 H75 号住居址


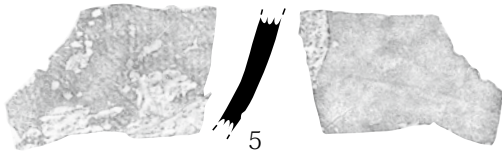
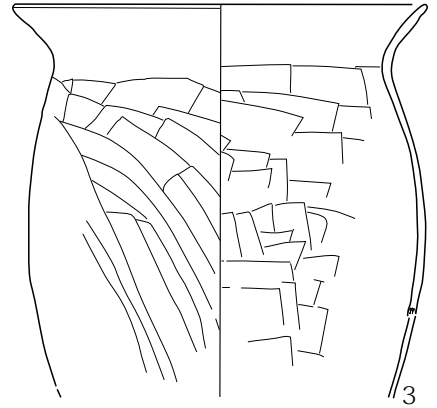
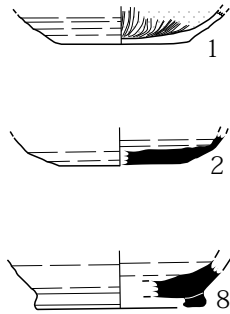


G H K L

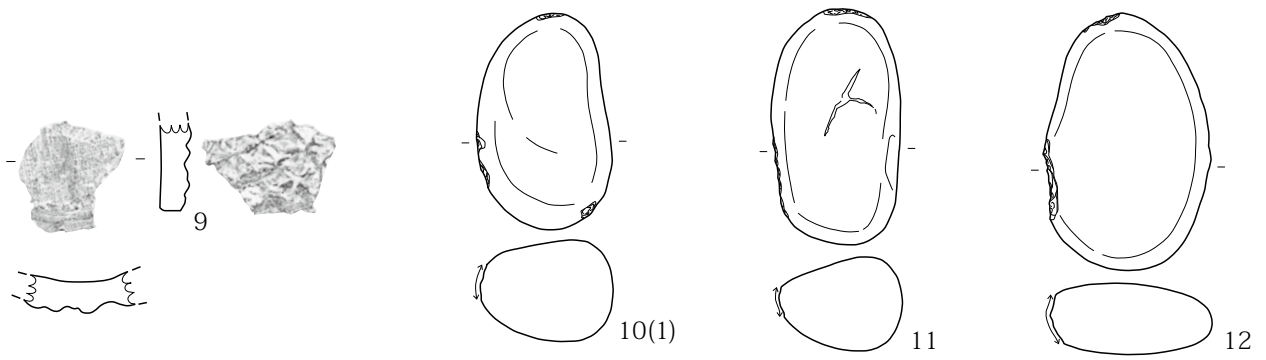
標高 714.00m
(1:80) 0 2m



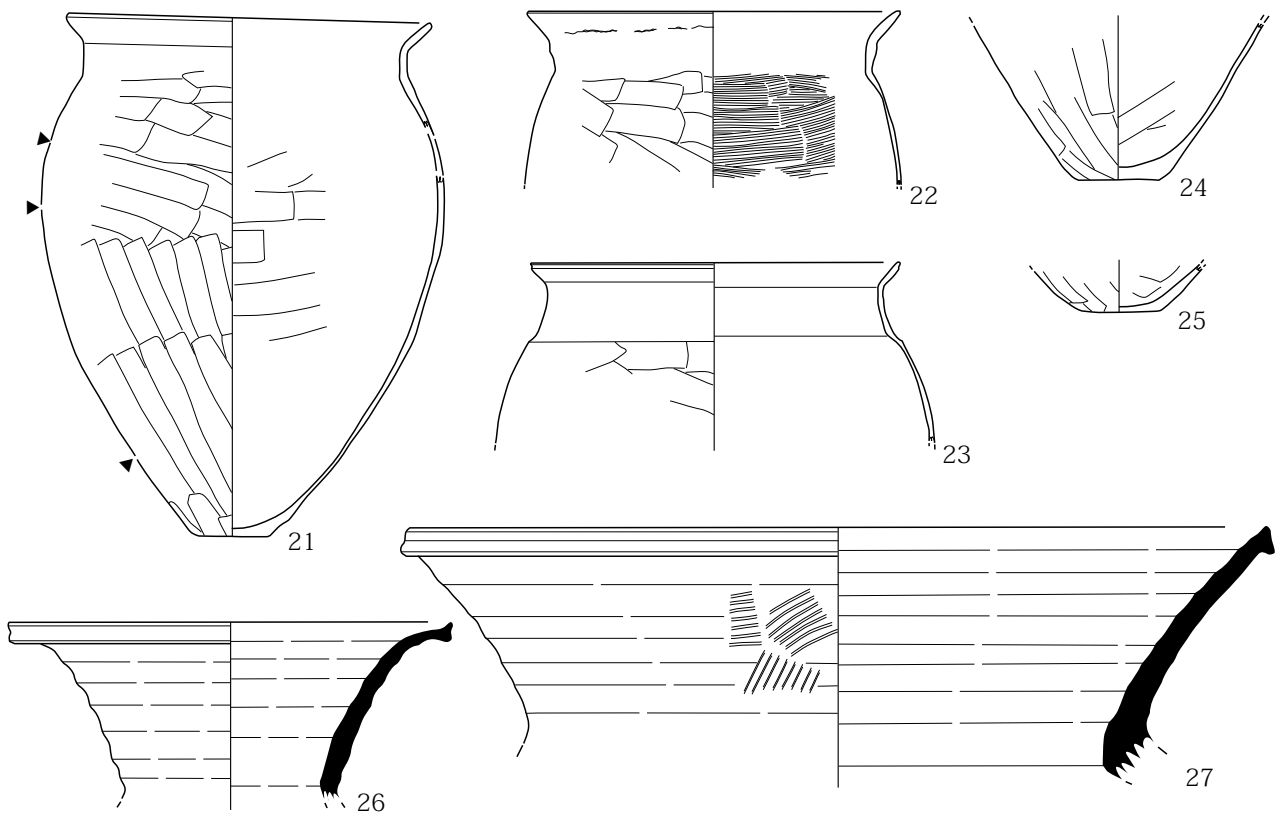
- ・ 灰黄褐色土層 (10YR4/2) 10YR7/6ローム少含。人為埋土
- ・ 黒褐色土層 (10YR3/2) 10YR7/6ローム多含。人為埋土
- ・ にぶい黄褐色土層 (10YR5/3) 10YR7/4・7/6ローム多含。人為埋土
- ・ にぶい黄褐色土層 (10YR7/4) ローム主体、10YR4/2含。人為埋土
- ・ 10YR4/2・7/4ローム混在層
- ・ 黒褐色土層 (10YR3/2) 10YR5/3少含。
- ・ にぶい黄褐色土層 (10YR5/3) 10YR7/4ローム含。
- ・ 浅黄褐色土層 (10YR8/4) ローム主体、10YR4/2少含。
- 焼土。
- にぶい黄褐色土層 (10YR5/3) 10YR7/4ローム・3/1粘土含。
- 黒褐色土層 (10YR3/1) 粘土。
- 黒褐色土層 (10YR3/2) 柱痕。



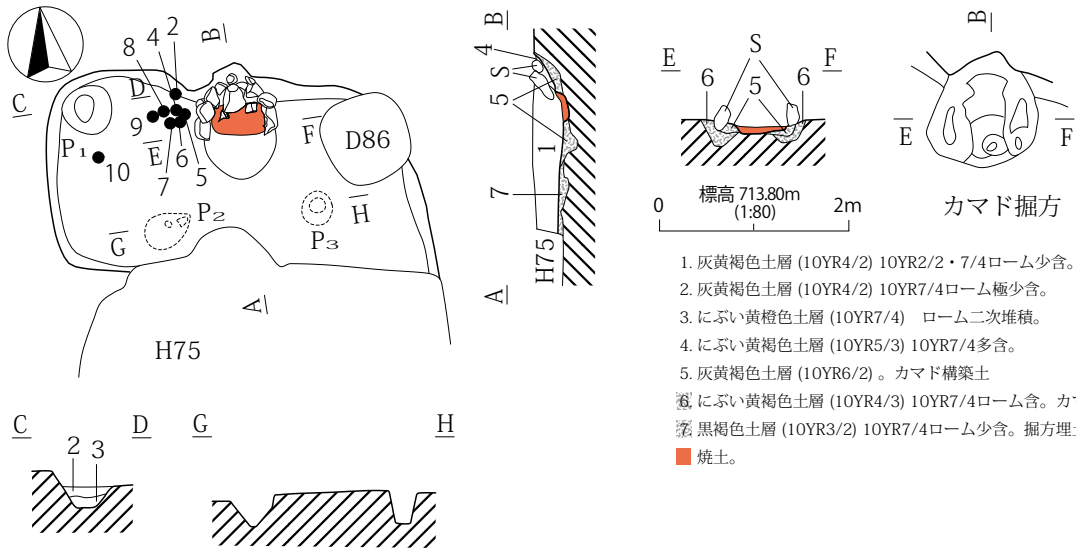
第 42 図 H80 号住居址 (1)



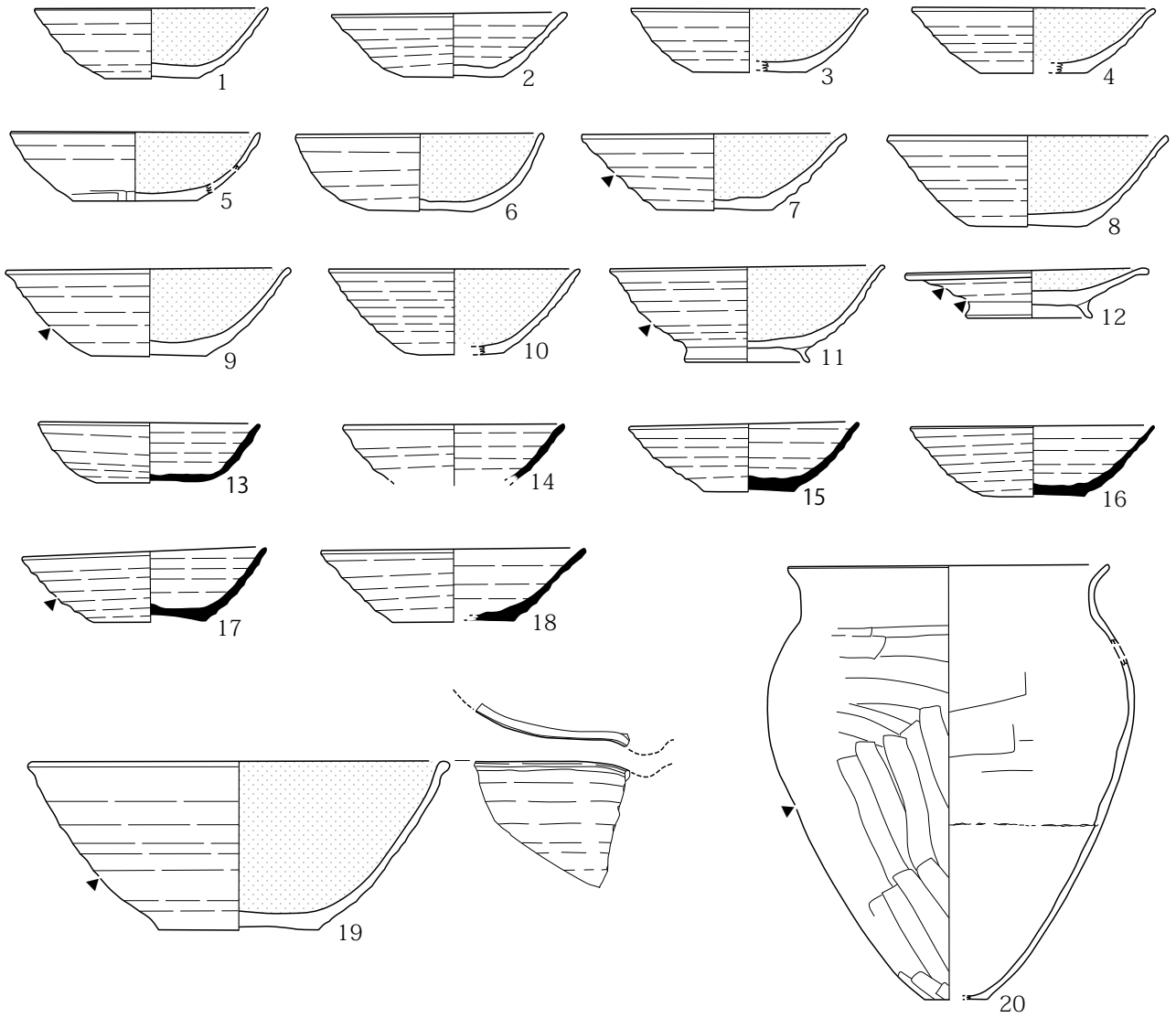
第 43 图 H80 号住居址 (2)



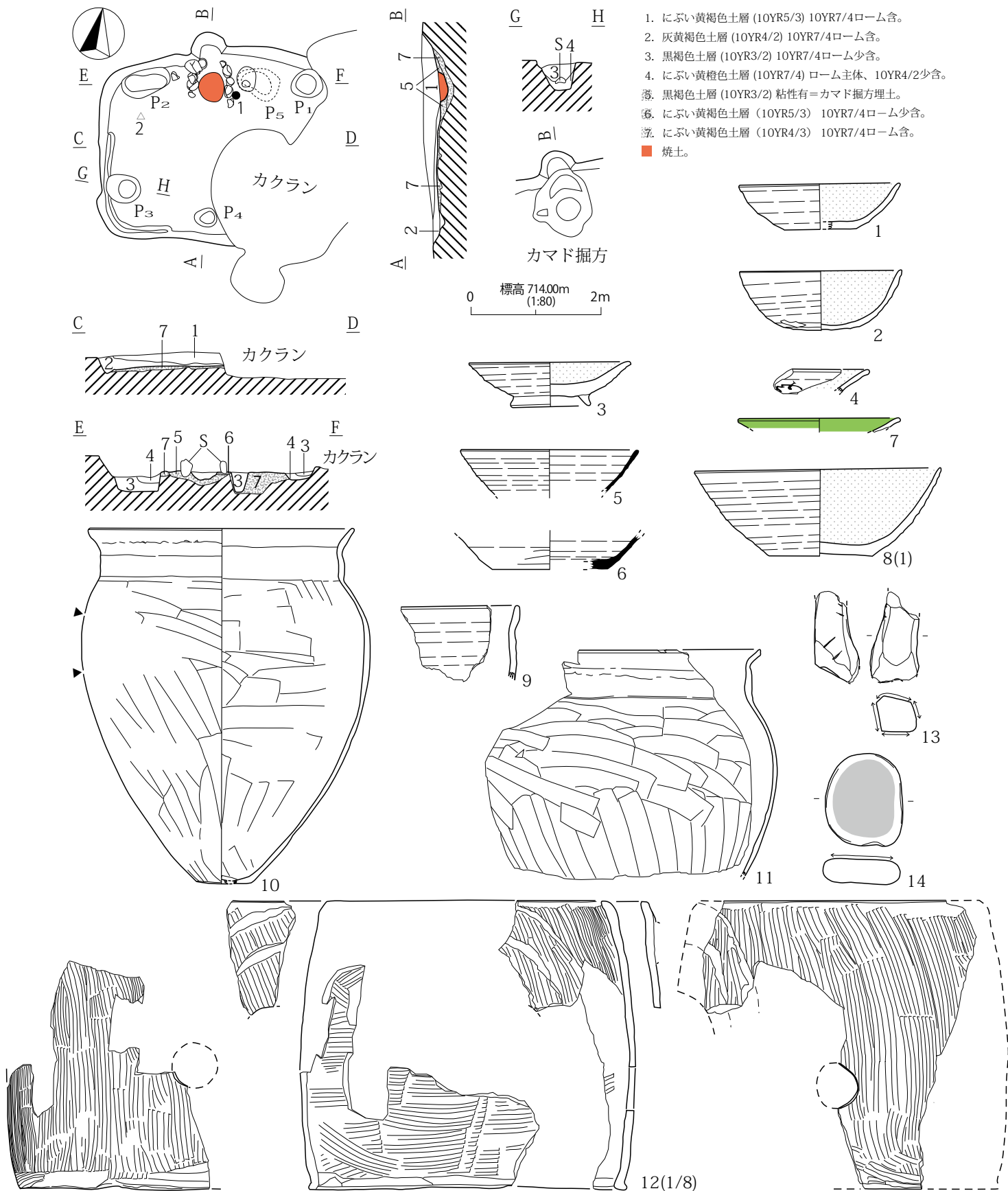
第 45 图 H90 号住居址 (2)



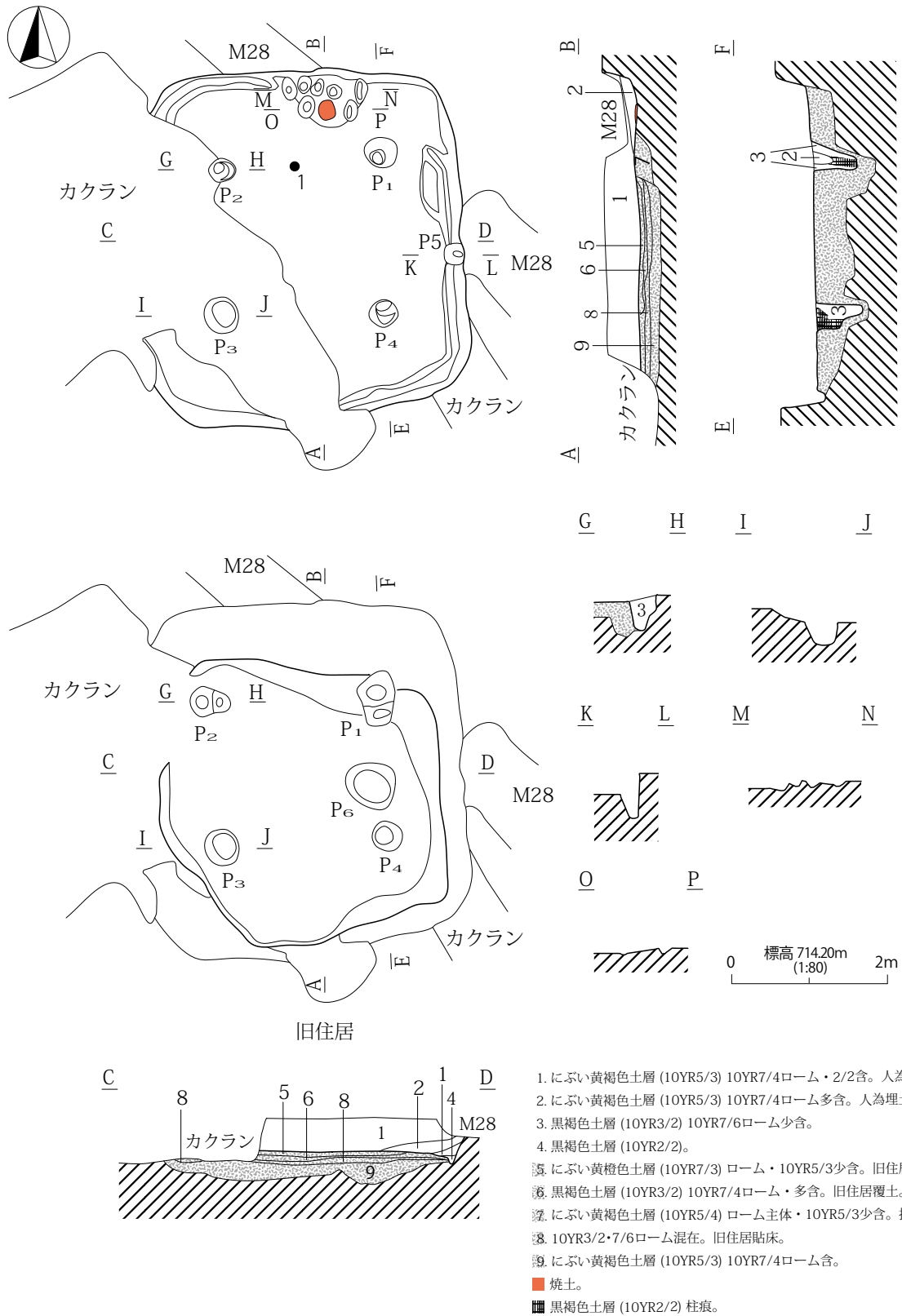
1. 灰黄褐色土層 (10YR4/2) 10YR2/2・7/4ローム少含。人為埋土
2. 灰黄褐色土層 (10YR4/2) 10YR7/4ローム極少含。
3. にぶい黄橙色土層 (10YR7/4) ローム二次堆積。
4. にぶい黄褐色土層 (10YR5/3) 10YR7/4多含。
5. 灰黄褐色土層 (10YR6/2)。カマド構築土
6. にぶい黄褐色土層 (10YR4/3) 10YR7/4ローム含。カマド掘方
7. 黒褐色土層 (10YR3/2) 10YR7/4ローム少含。掘方埋土
- 焼土。



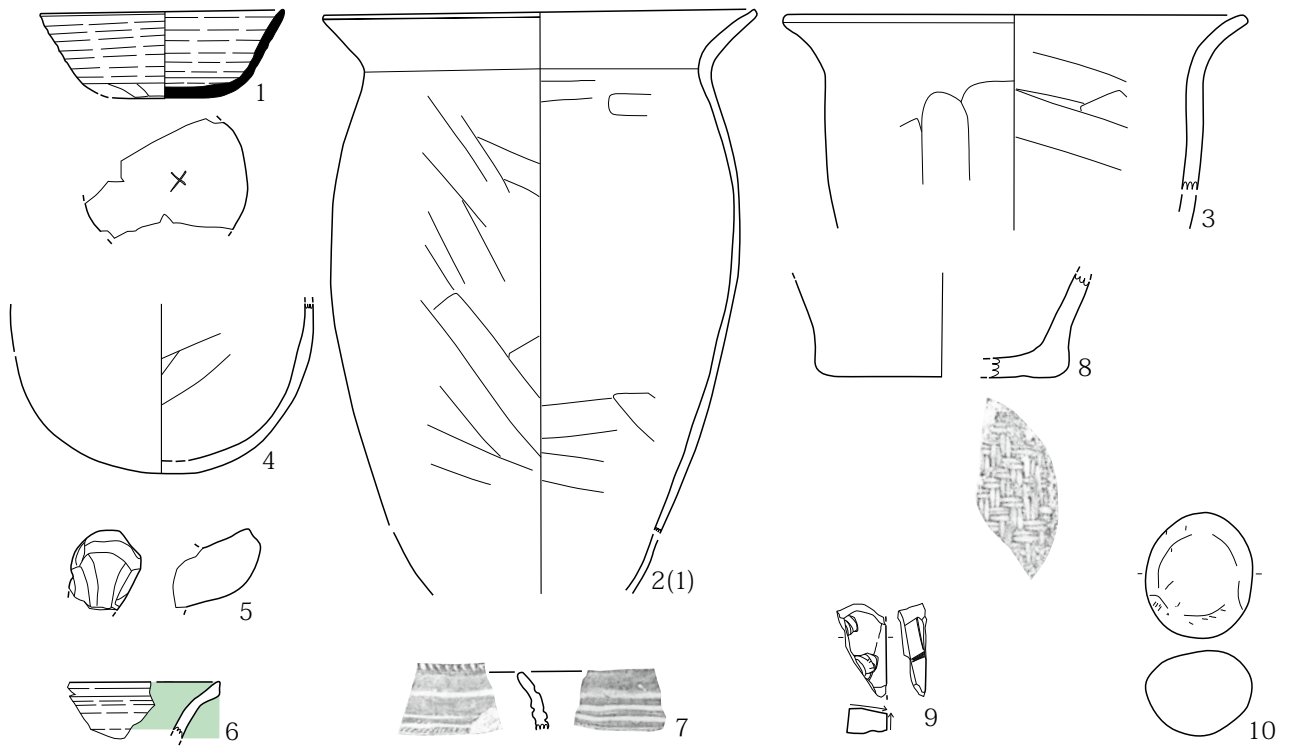
第44図 H90号住居址(1)



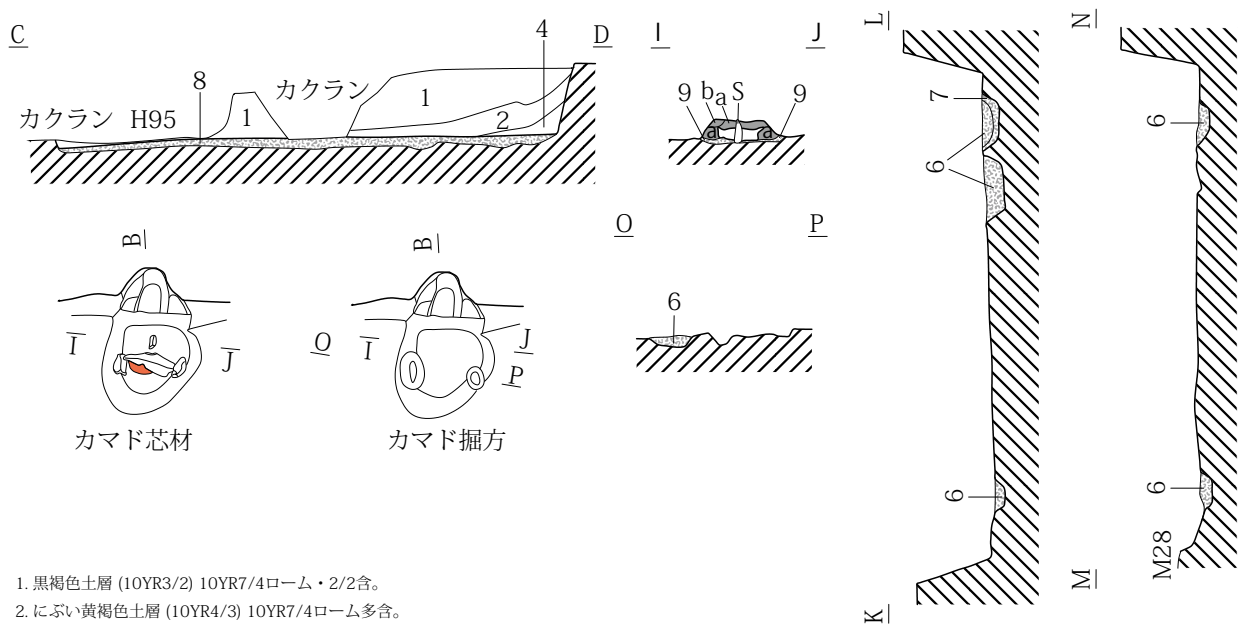
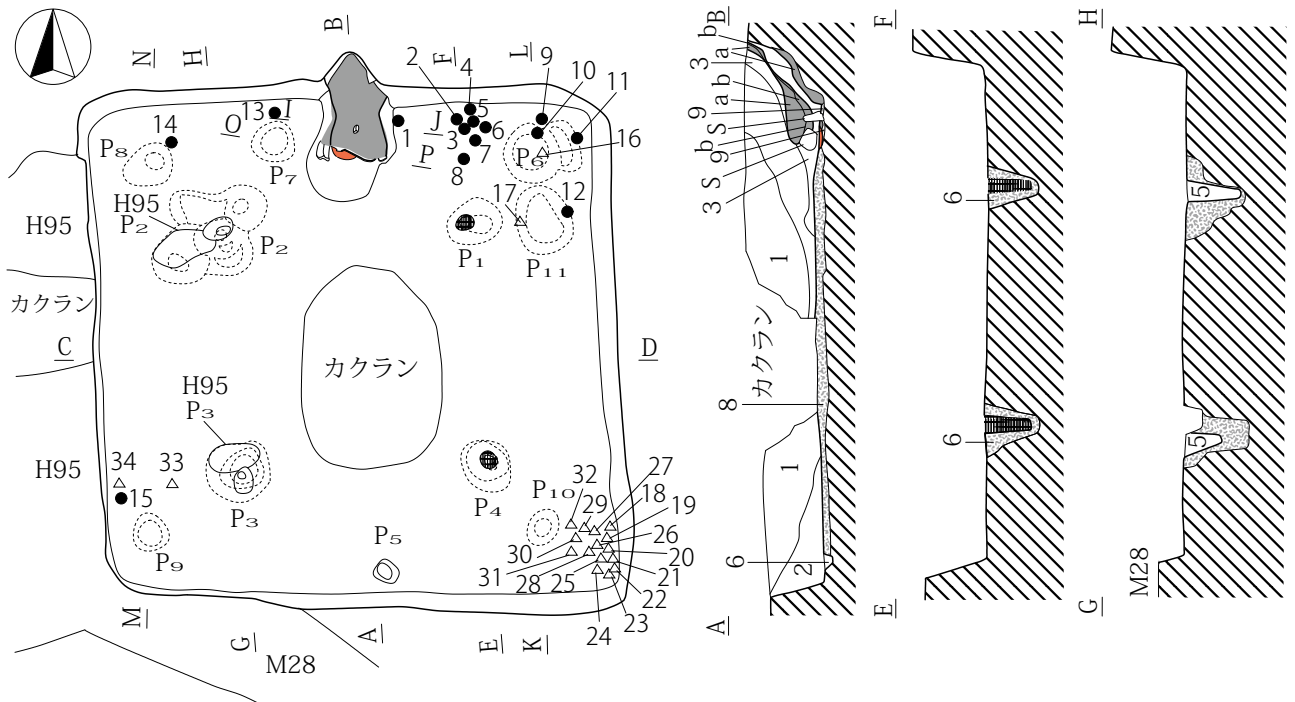
第46図 H92号住居址



第 47 図 H93 号住居址 (1)



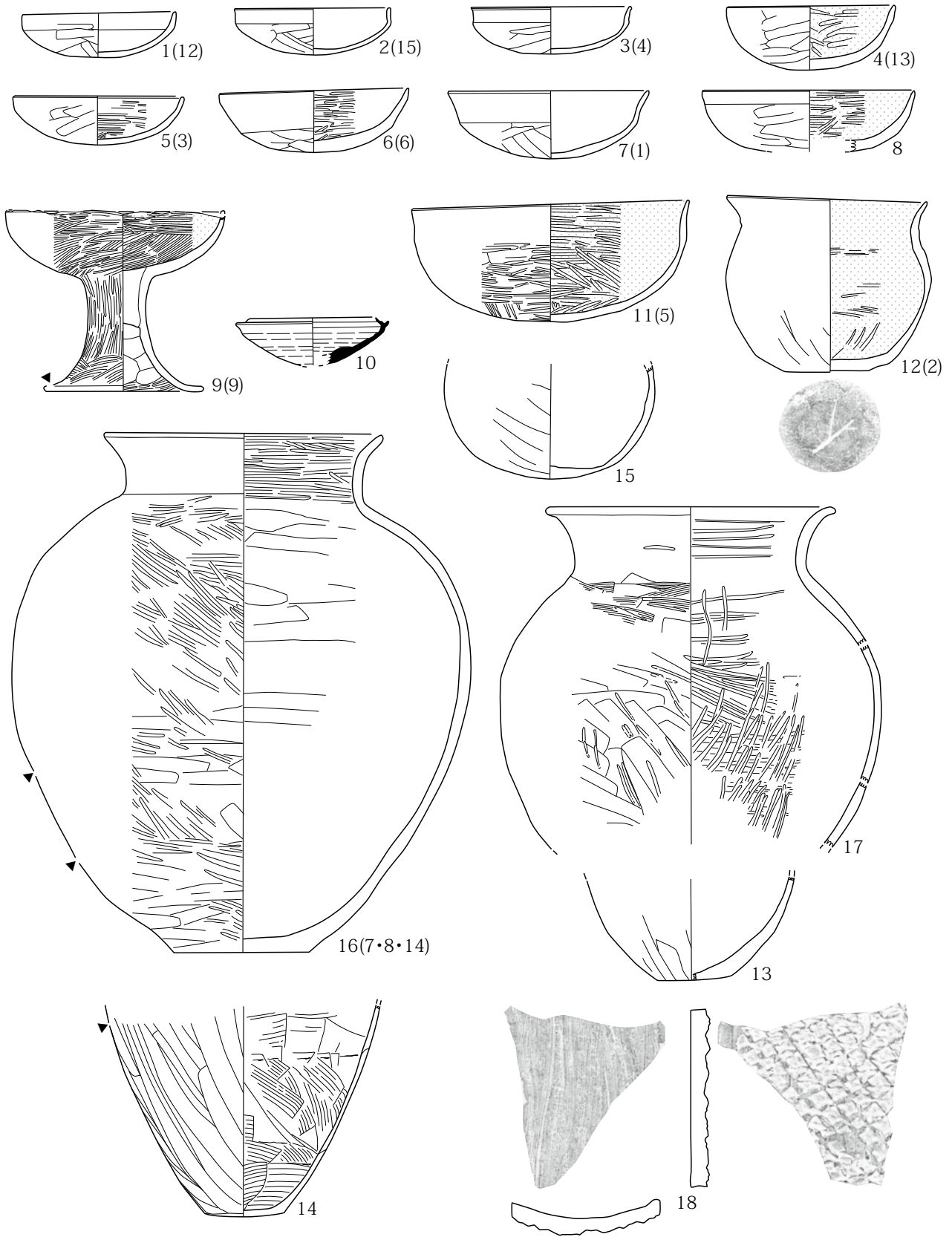
第48图 H93号住居址(2)



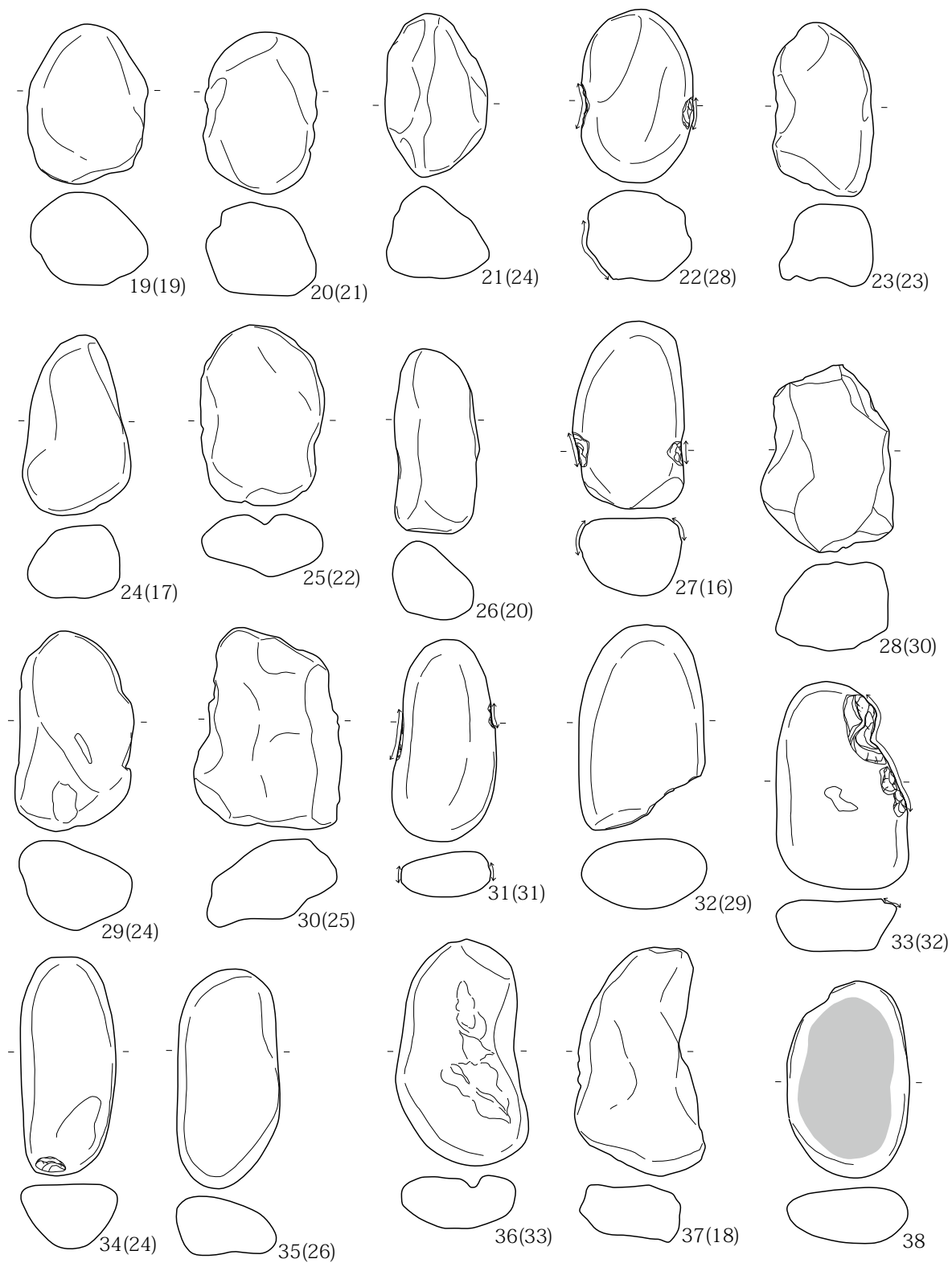
1. 黒褐色土層 (10YR3/2) 10YR7/4ローム・2/2含。
 2. にぶい黄褐色土層 (10YR4/3) 10YR7/4ローム多含。
 3. にぶい黄褐色土層 (10YR7/4) カマド粘土流出層。
 4. 黒褐色土層 (10YR3/2) 10YR2/2多含。
 5. 灰黄褐色土層 (10YR4/2) 10YR7/4ローム含。
 6. にぶい黄褐色土層 (10YR5/3) 10YR7/4ローム含。
 7. 黒褐色土層 (10YR3/2) 10YR7/4ローム多含。
 8. にぶい黄褐色土層 (10YR7/4) 主体、10YR3/2・5/3・7/6ローム含。掘方埋土。
 9. 黒褐色土層 (10YR2/2) 10YR7/4ローム少含。カマド掘方埋土。
- 焼土。
- a. にぶい黄褐色土層 (10YR6/4) 黄色粘土。
- b. 褐灰色土層 (10YR5/1) 灰色粘土。
- ■ 黒褐色土層 (10YR3/2) 柱痕。

標高 714.20m
(1:80) 2m

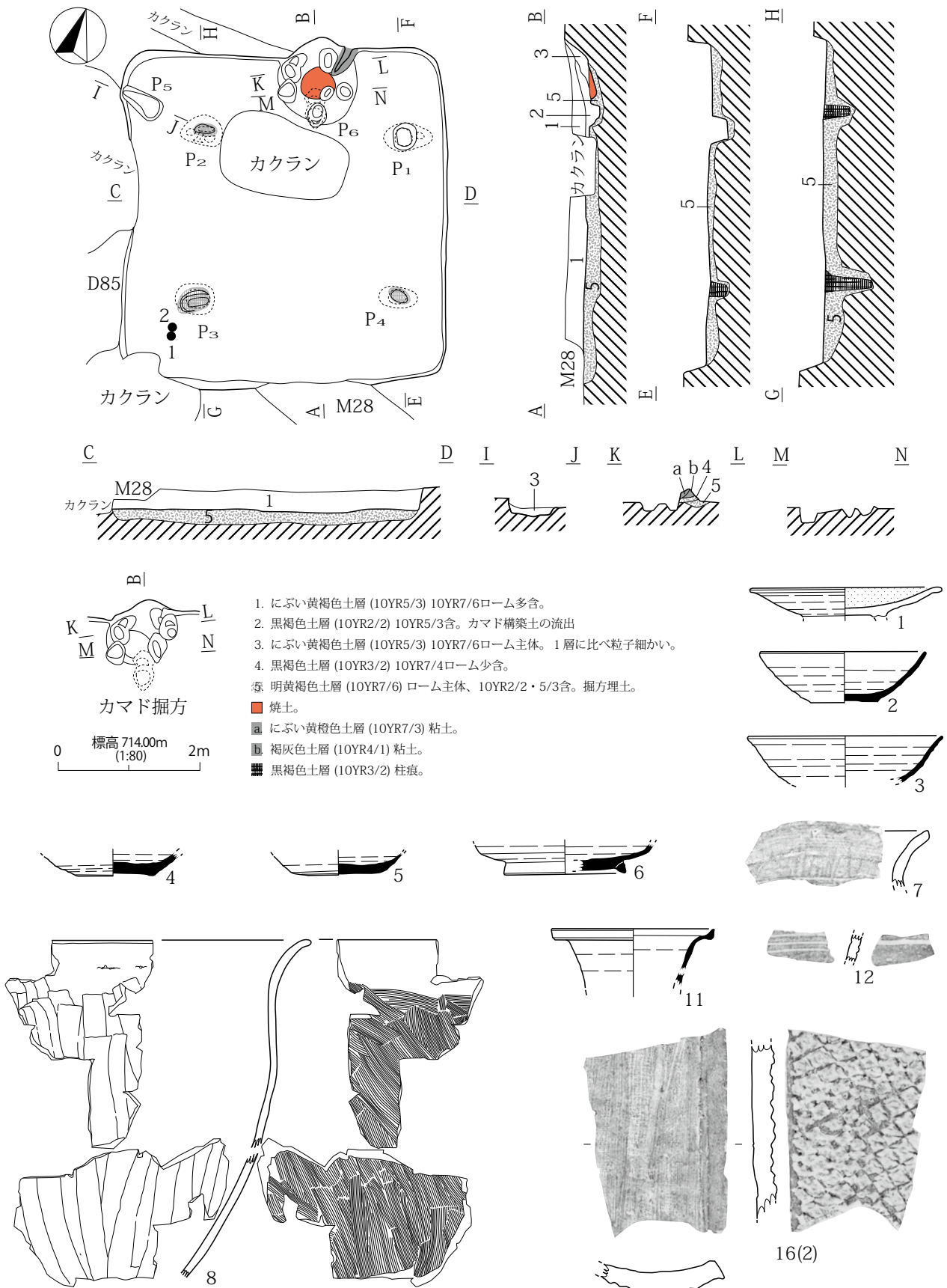
第 49 図 H94 号住居址 (1)



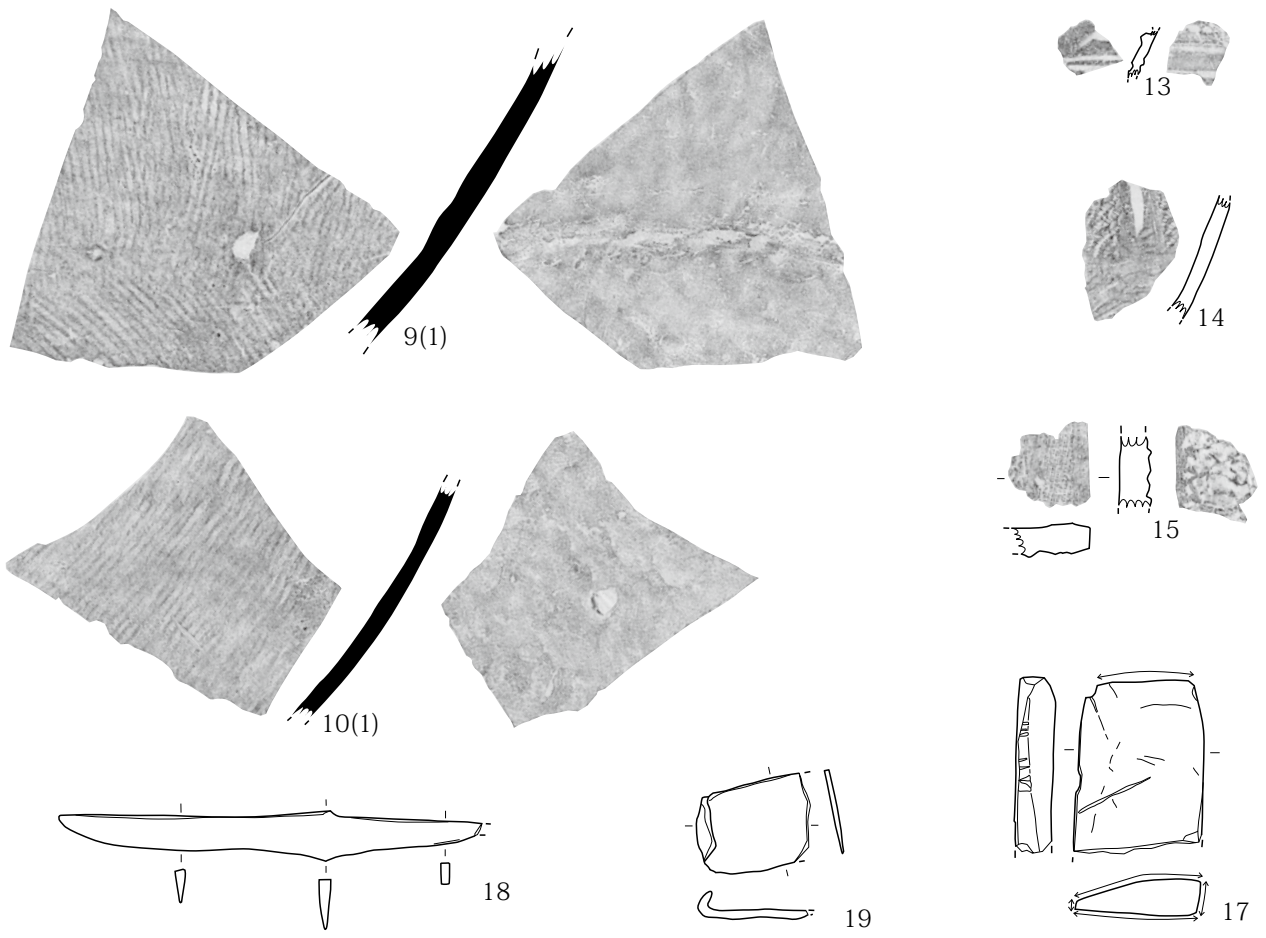
第50图 H94号住居址(2)



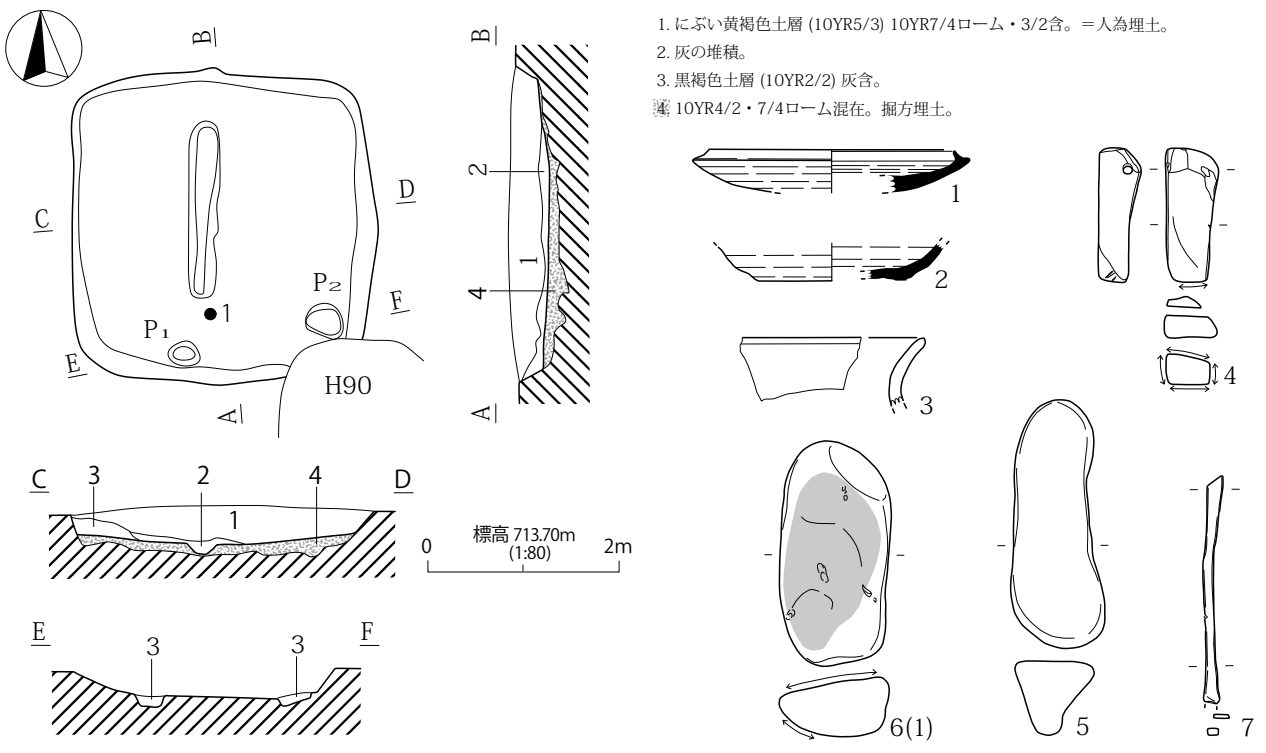
第 51 图 H94 号住居址 (3)



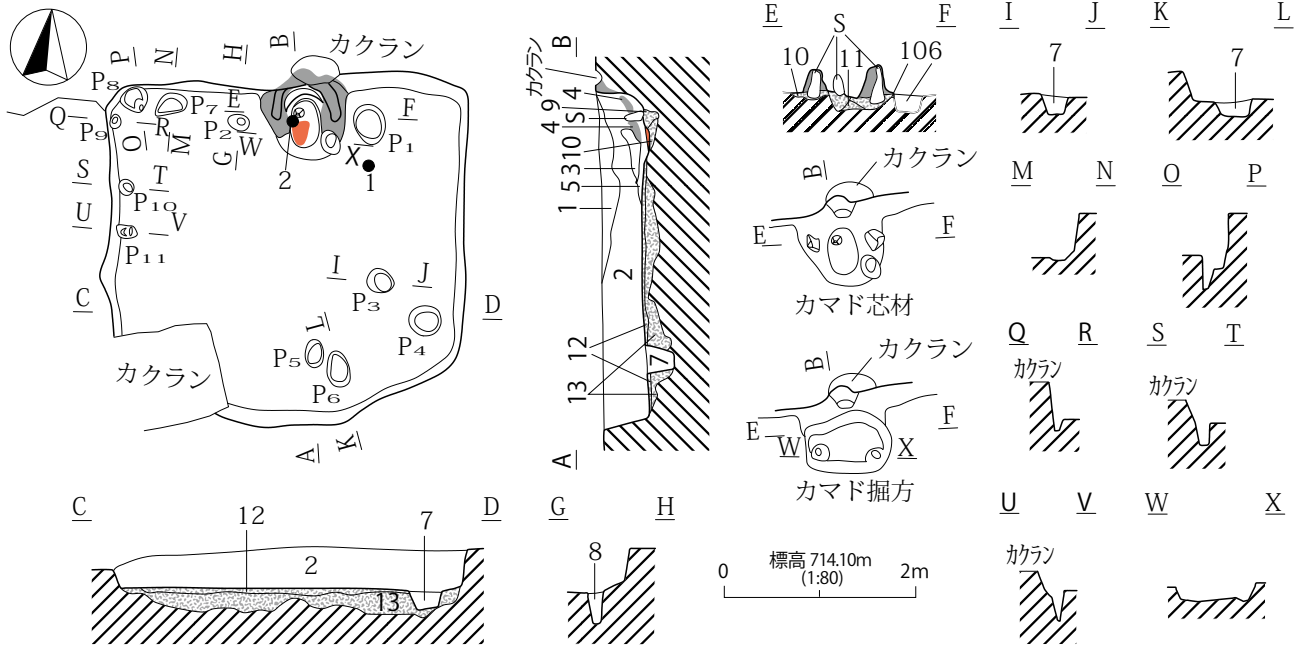
第52図 H95号住居址(1)



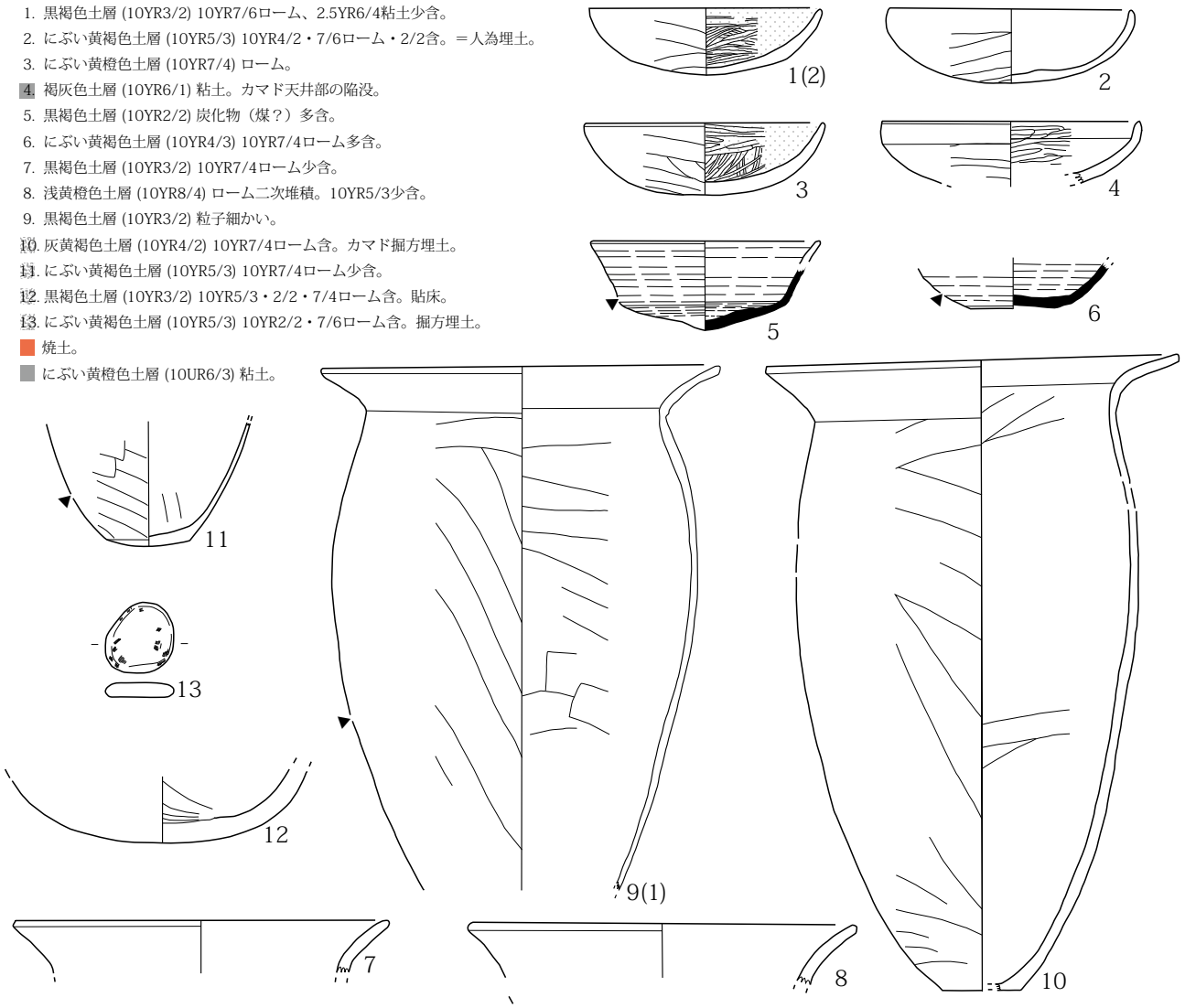
第53図 H95号住居址(2)



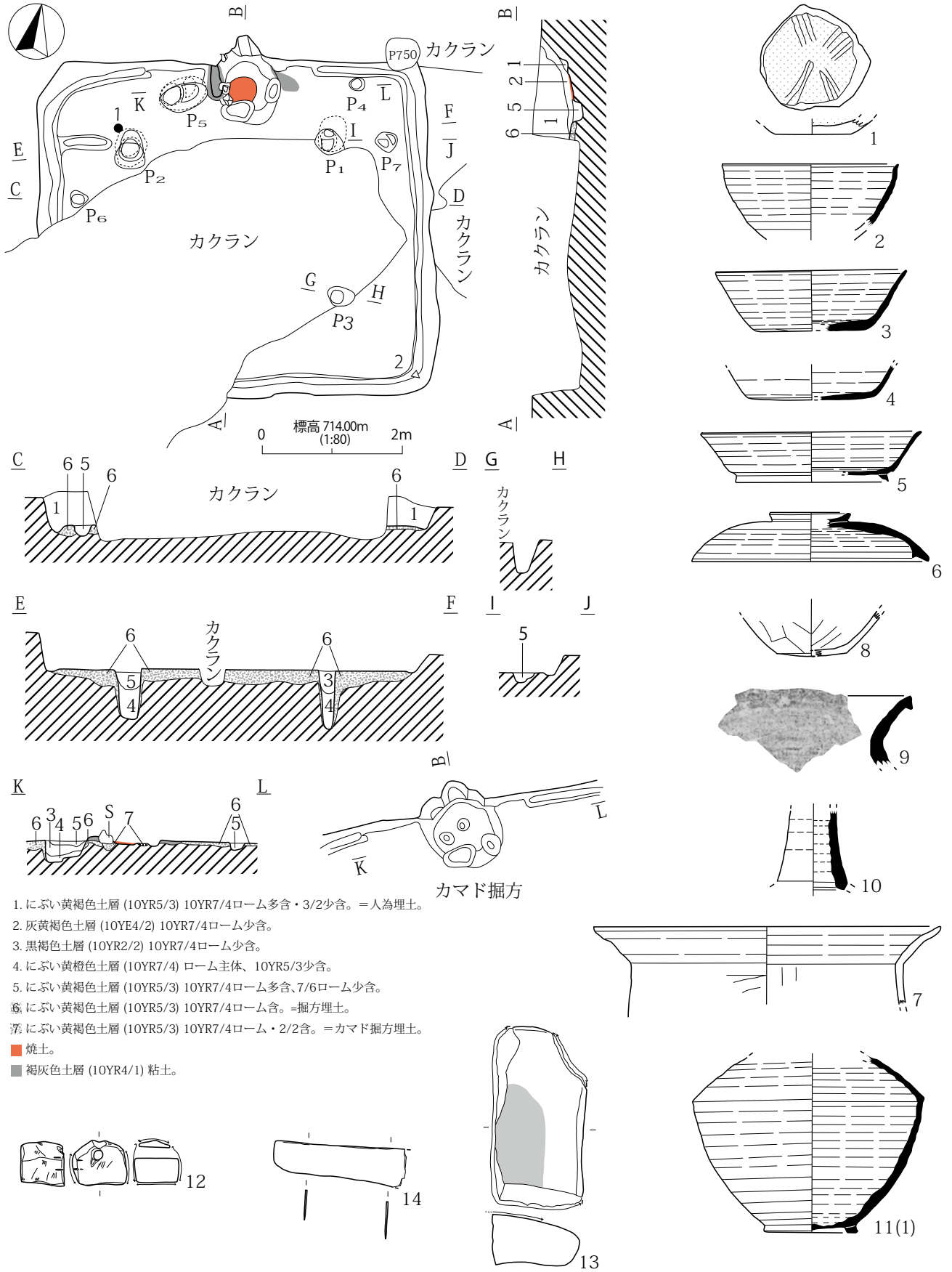
第54図 H96号住居址



1. 黒褐色土層 (10YR3/2) 10YR7/6ローム、2.5YR6/4粘土少含。
 2. にぶい黄褐色土層 (10YR5/3) 10YR4/2・7/6ローム・2/2含。=人為埋土。
 3. にぶい黄褐色土層 (10YR7/4) ローム。
 4. 褐灰色土層 (10YR6/1) 粘土。カマド天井部の陥没。
 5. 黒褐色土層 (10YR2/2) 炭化物(煤?)多含。
 6. にぶい黄褐色土層 (10YR4/3) 10YR7/4ローム多含。
 7. 黒褐色土層 (10YR3/2) 10YR7/4ローム少含。
 8. 浅黄褐色土層 (10YR8/4) ローム二次堆積。10YR5/3少含。
 9. 黒褐色土層 (10YR3/2) 粒子細かい。
 10. 灰黄褐色土層 (10YR4/2) 10YR7/4ローム含。カマド掘方埋土。
 11. にぶい黄褐色土層 (10YR5/3) 10YR7/4ローム少含。
 12. 黒褐色土層 (10YR3/2) 10YR5/3・2/2・7/4ローム含。貼床。
 13. にぶい黄褐色土層 (10YR5/3) 10YR2/2・7/6ローム含。掘方埋土。
- 焼土。
■ にぶい黄褐色土層 (10YR6/3) 粘土。

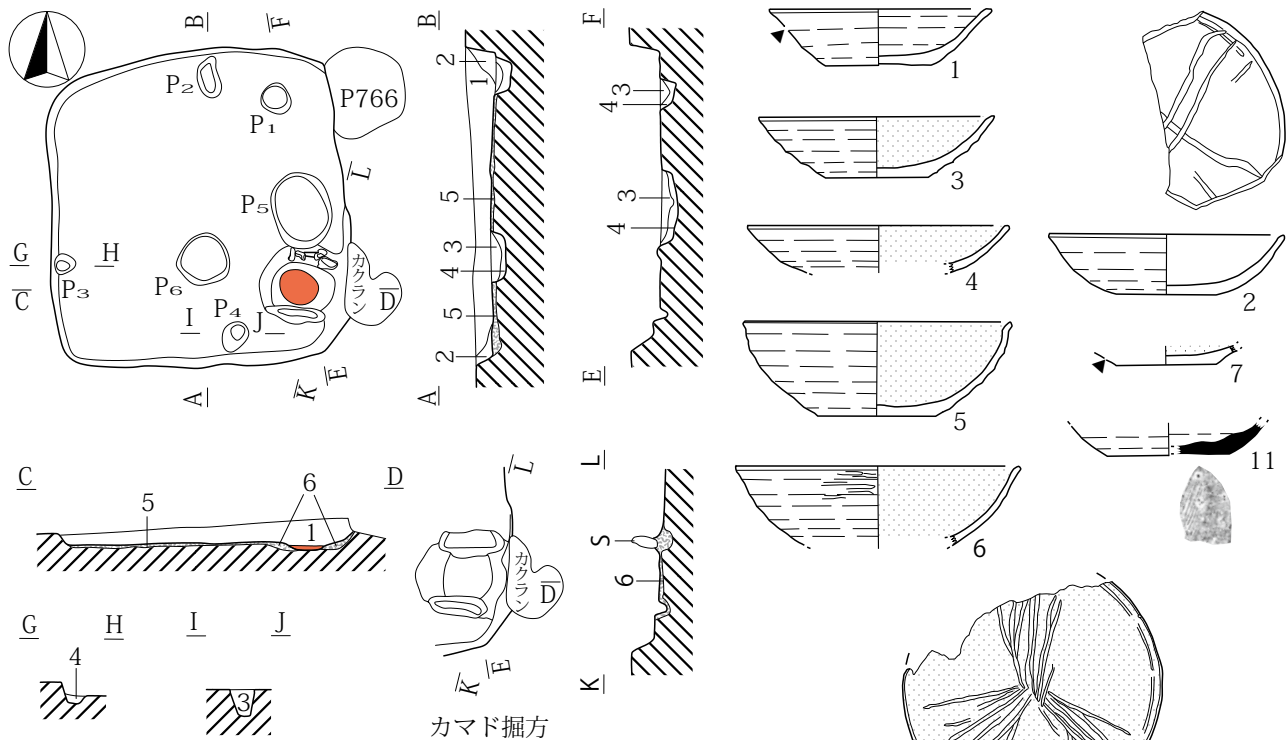


第55図 H97号住居址



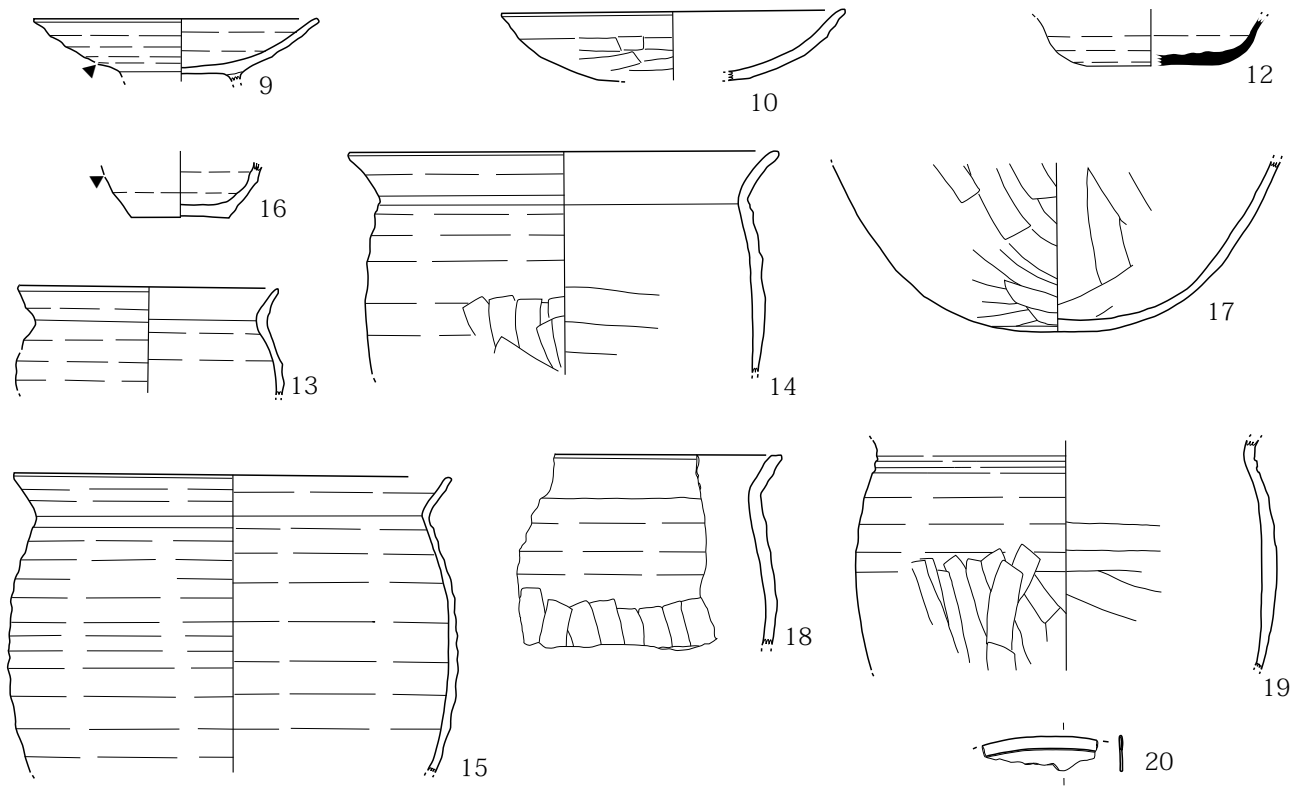
- 1. にぶい黄褐色土層 (10YR5/3) 10YR7/4ローム多含・3/2少含。=人為埋土。
 - 2. 灰黄褐色土層 (10YE4/2) 10YR7/4ローム少含。
 - 3. 黒褐色土層 (10YR2/2) 10YR7/4ローム少含。
 - 4. にぶい黄橙色土層 (10YR7/4) ローム主体、10YR5/3少含。
 - 5. にぶい黄褐色土層 (10YR5/3) 10YR7/4ローム多含、7/6ローム少含。
 - 6. にぶい黄褐色土層 (10YR5/3) 10YR7/4ローム含。=掘方埋土。
 - 7. にぶい黄褐色土層 (10YR5/3) 10YR7/4ローム・2/2含。=カマド掘方埋土。
- 焼土。
■ 褐灰色土層 (10YR4/1) 粘土。

第 56 図 H98 号住居址

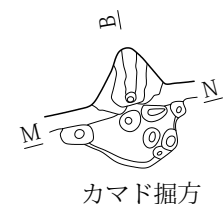
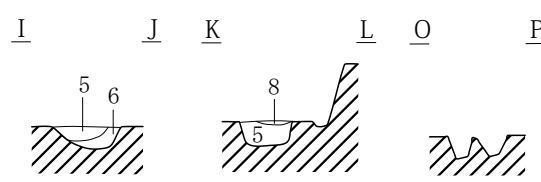
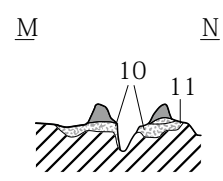
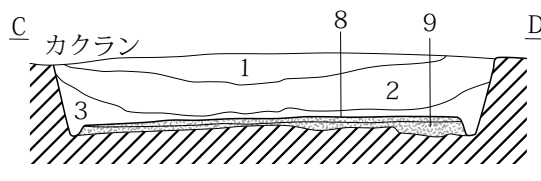
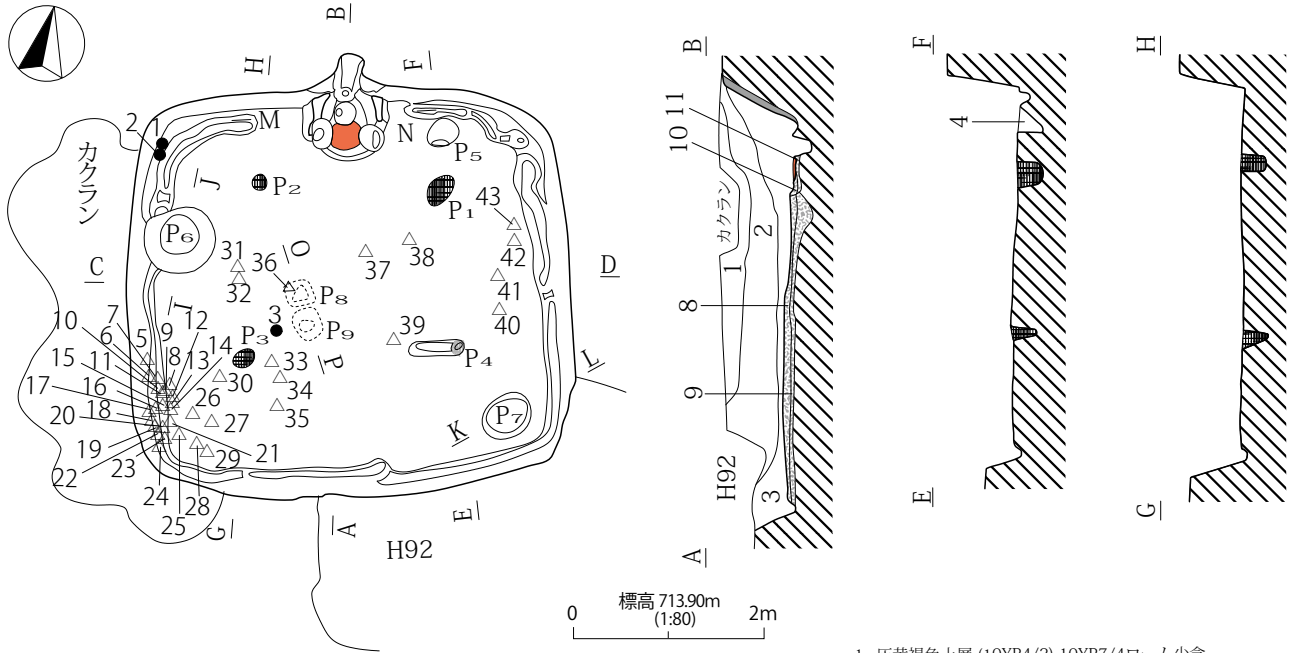


- 1. にぶい黄褐色土層 (10YR4/3) 10YR7/4ローム・3/2含。人為埋土?
- 2. 黒褐色土層 (10YR3/3) 10YR7/4ローム少含。
- 3. 灰黄褐色土層 (10YR4/2) 10YR7/4ローム少含。
- 4. にぶい黄橙色土層 (10YR7/4) ローム主体。
- 5. 灰黄褐色土層 (10YR4/2) 10YR7/4ローム含。掘方埋土。
- 6. 10YR3/2・4/3・7/4ローム混在。カマド掘方埋土。

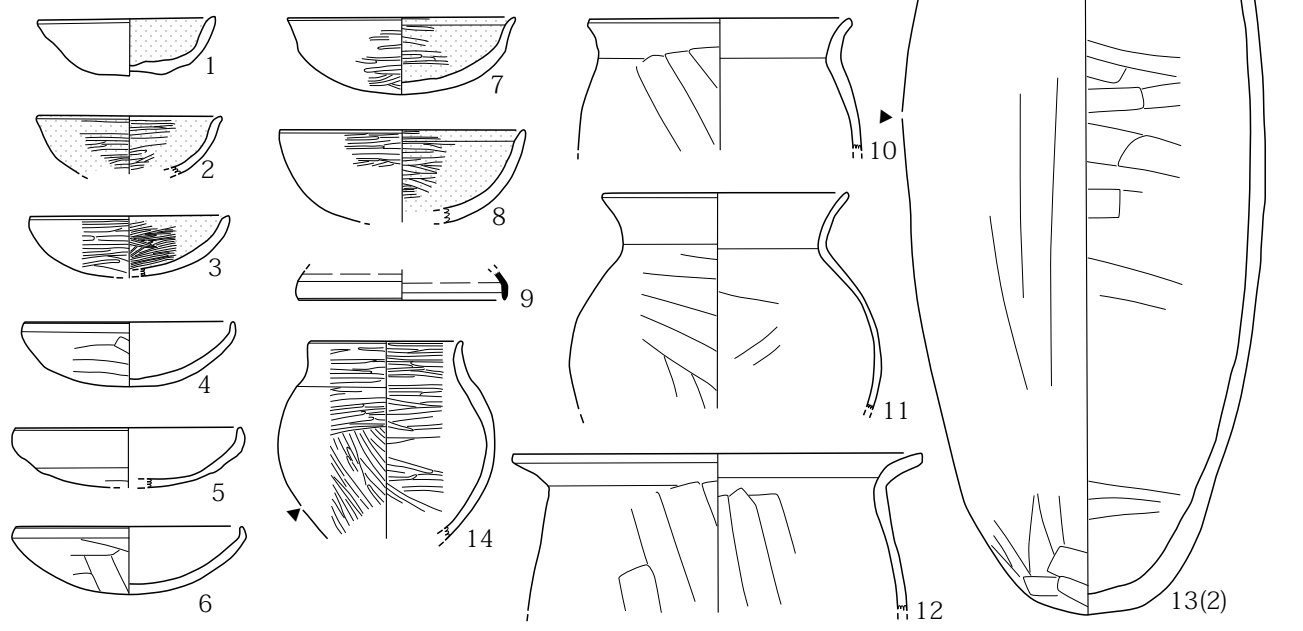
0 標高 714.20m (1:80) 2m



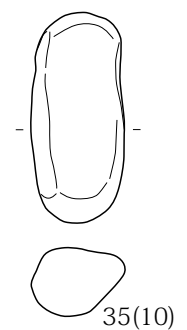
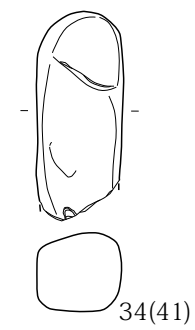
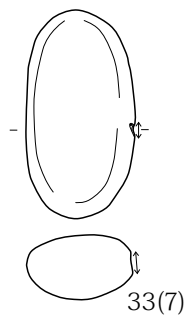
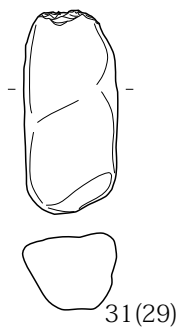
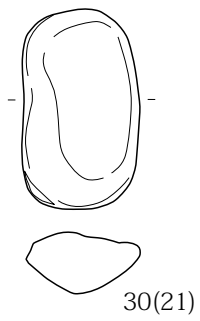
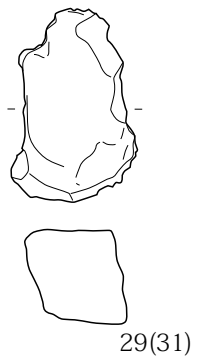
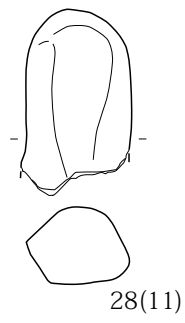
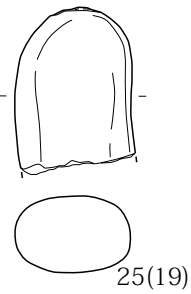
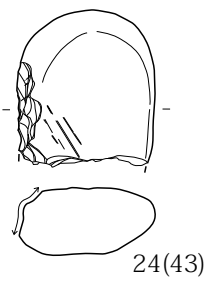
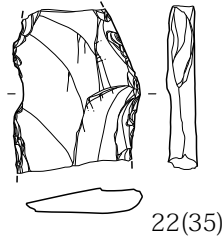
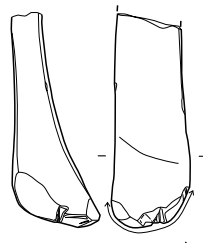
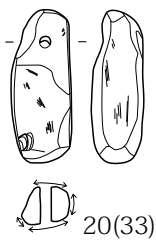
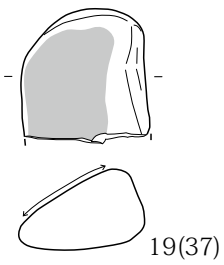


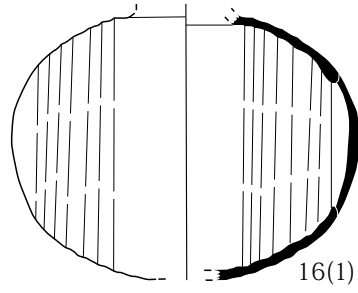
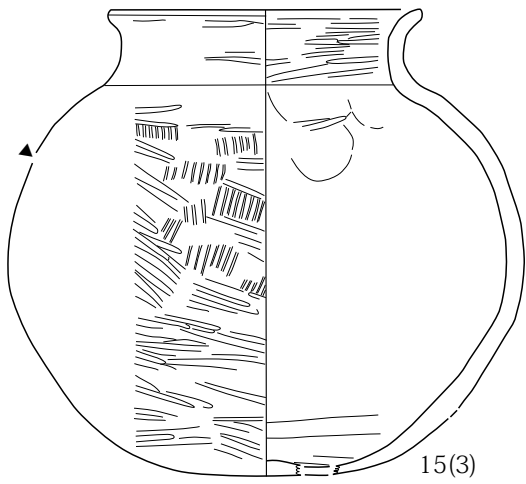
第 57 図 H102 号住居址



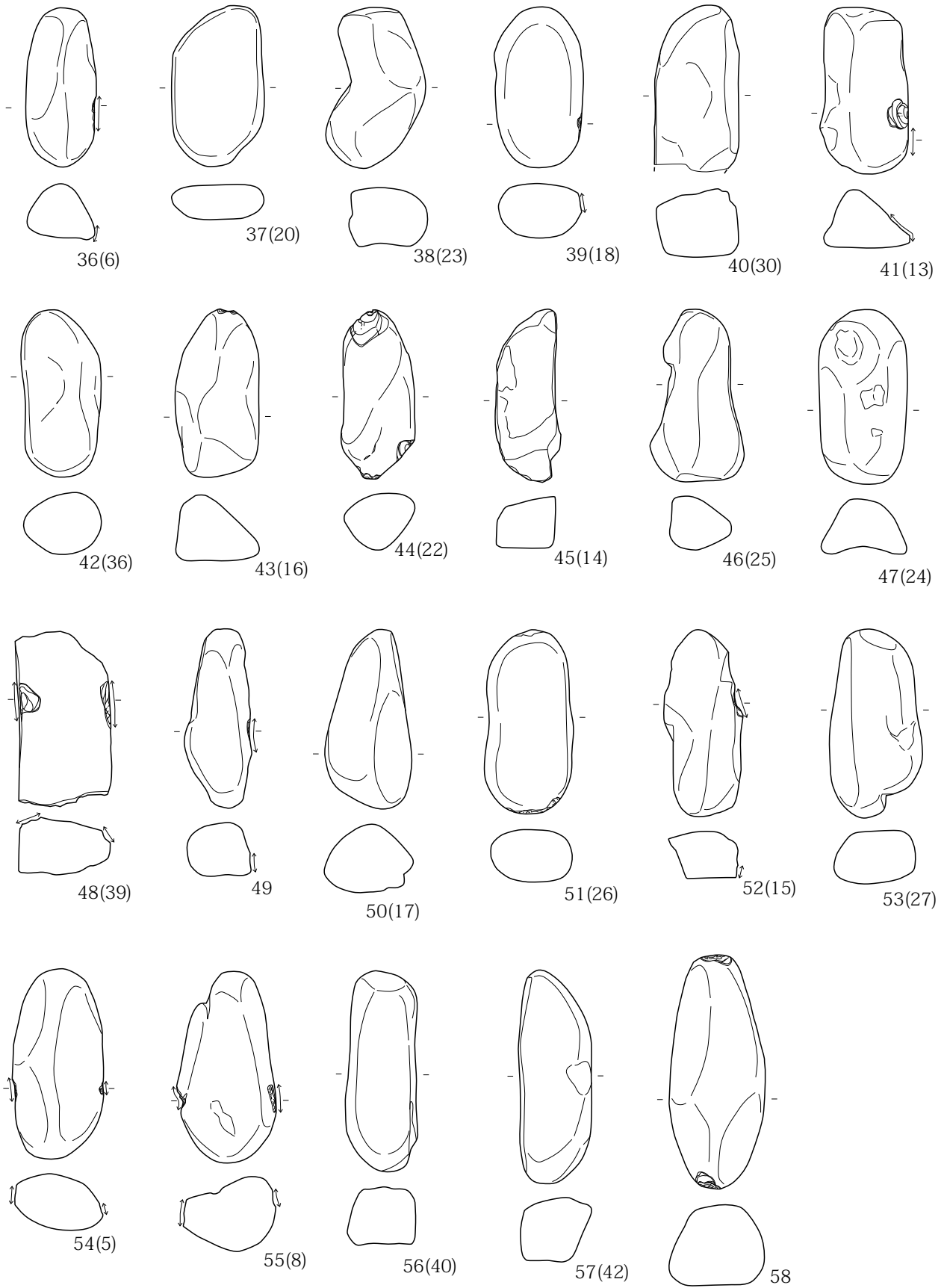
1. 灰黄褐色土層 (10YR4/2) 10YR7/4ローム少含。
 2. にぶい黄褐色土層 (10YR5/3) 10YR7/4ローム・2/2多含。
 3. 10YR2/2・5/3混在。
 4. にぶい黄褐色土層 (10YR5/3) 10YR7/4ローム含。
 5. にぶい黄褐色土層 (10YR4/3) 10YR7/4ローム少含。
 6. にぶい黄褐色土層 (10YR5/3) 粒子細かい。
 7. 黒褐色土層 (10YR2/2) 粘質。
 8. 10YR5/3・2/2・7/6ローム混在。所謂「貼床」。
 9. 10YR7/6ローム・2/2混在。掘方埋土。
 10. 10YR2/2・7/6ローム混在。
 11. にぶい黄褐色土層 (10YR7/4) ローム主体、10YR4/2少含。
- 焼土。
■ 粘土。
■ 10YR3/2・7/4ローム混在。柱痕。



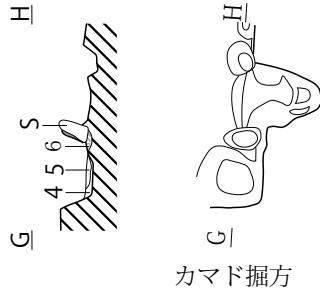
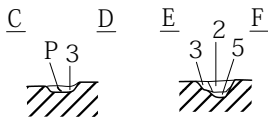
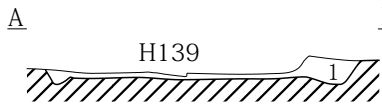
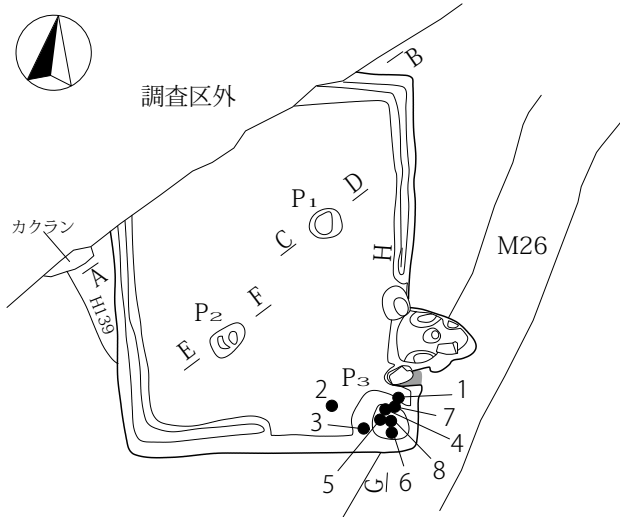
第58図 H103号住居址(1)



第 59 图 H103 号住居址 (2)

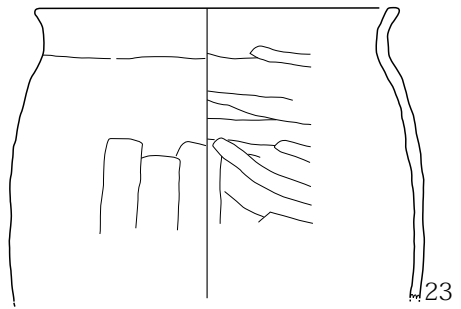
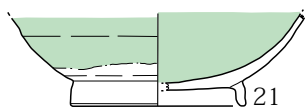
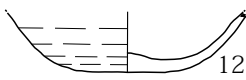
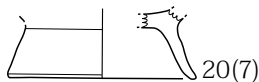
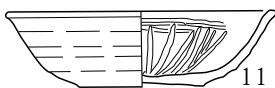
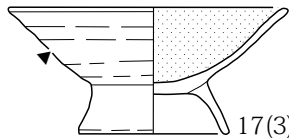
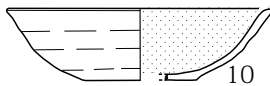

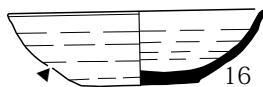
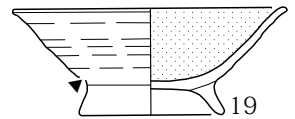
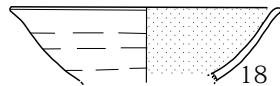
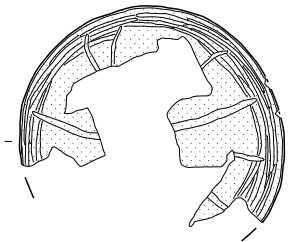
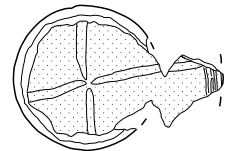
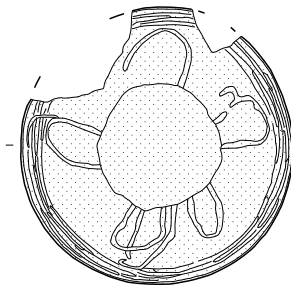
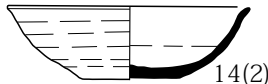
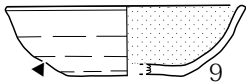
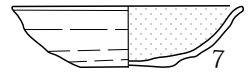
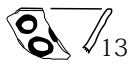
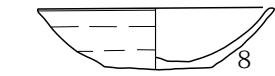
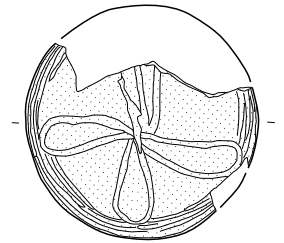
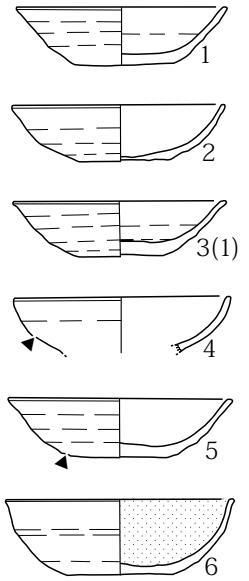


第 60 图 H103 号住居址 (3)

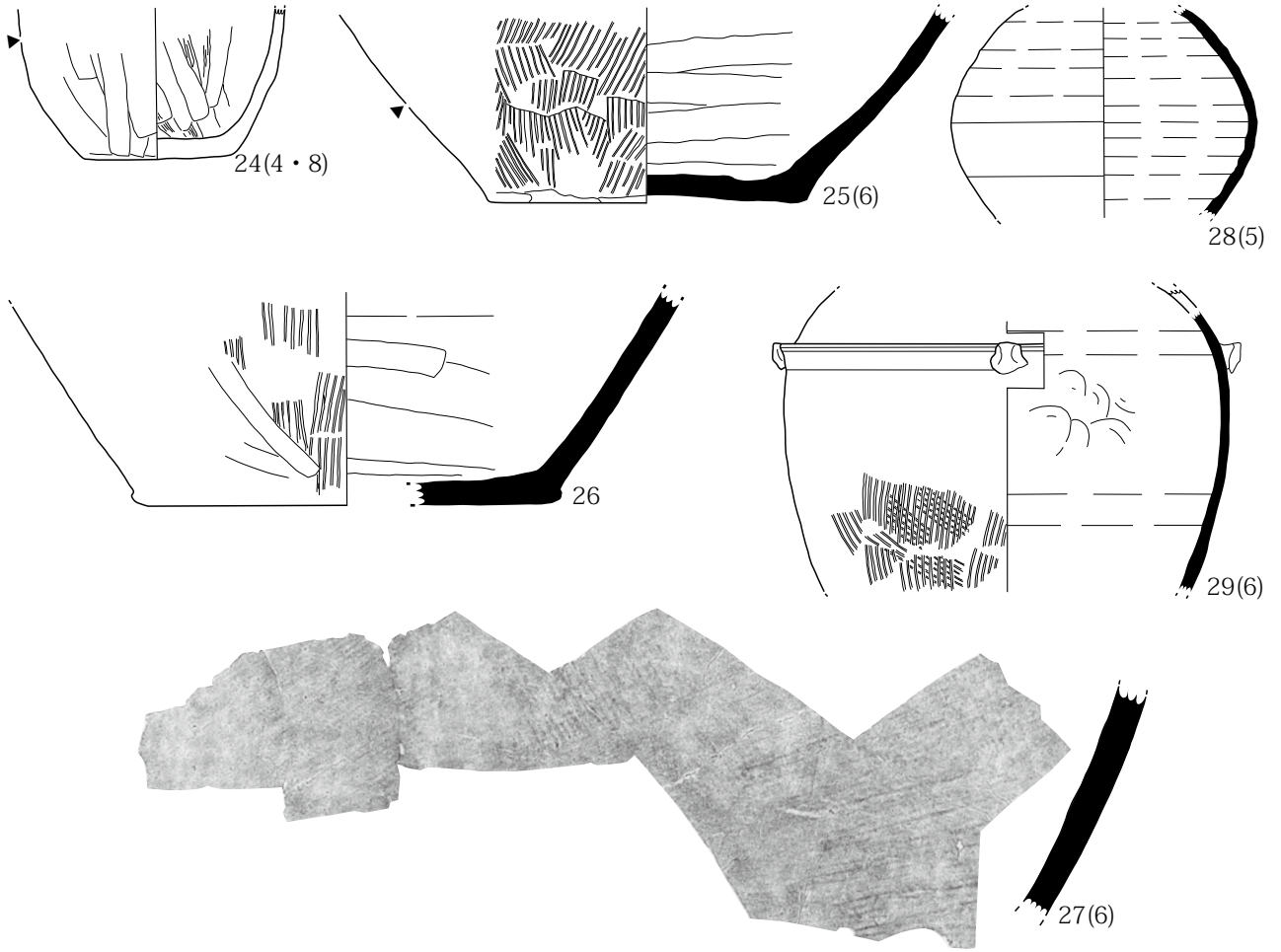


0 標高 71400m (1:80) 2m

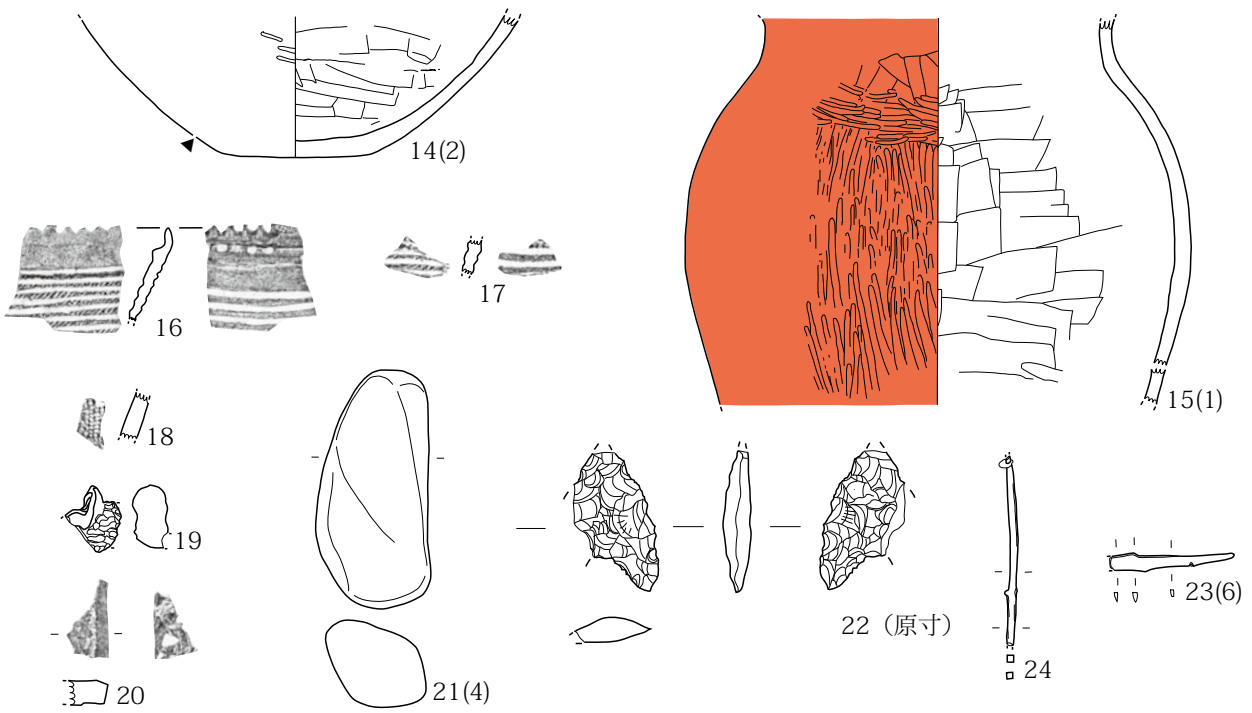
1. にぶい黄褐色土層 (10YR5/3) 10YR7/4ローム多含。
2. 灰黄褐色土層 (10YR5/2) 砂質気味。
3. にぶい黄橙色土層 (10YR7/3) ローム主体、10YR5/3含。
4. にぶい黄褐色土層 (10YR7/3) ローム主体、10YR5/3少含。
5. 黒褐色土層 (10YR2/2) 粘質土。
6. にぶい黄橙色土層 (10YR7/4) ローム主体、10YR5/6少含。カマド掘方埋土。
- 褐灰色土層 (10YR4/1) カマド構築粘土。



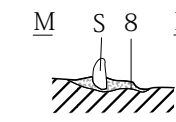
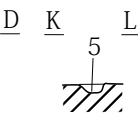
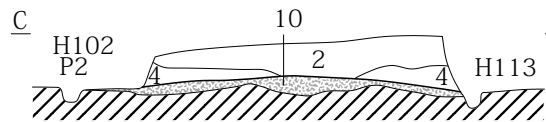
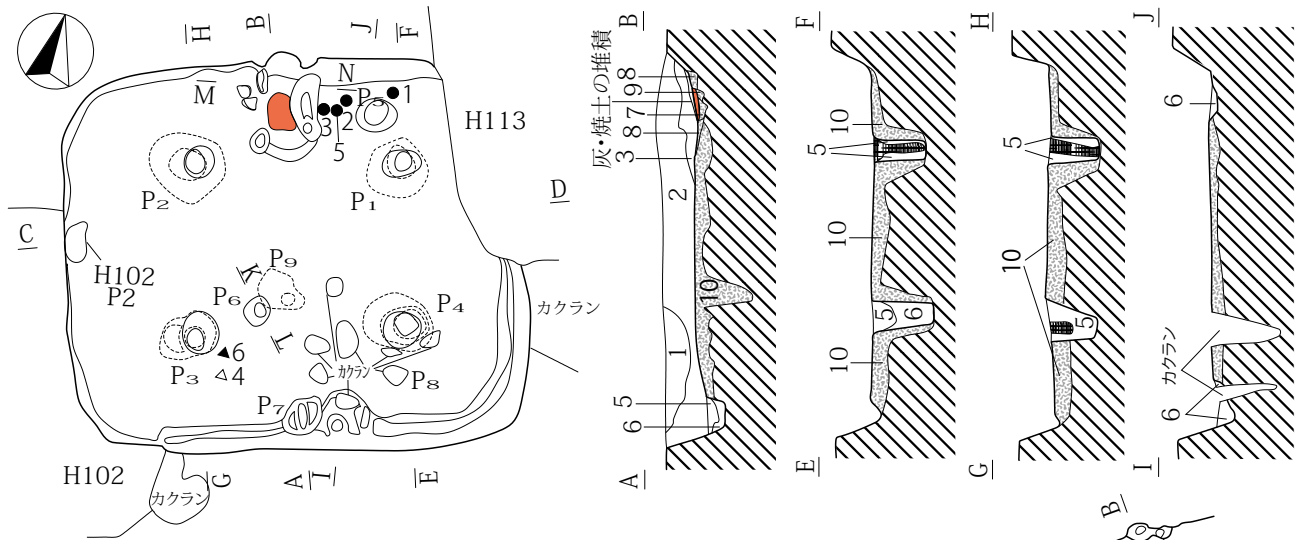
第 61 図 H104 号住居址 (1)



第 62 图 H104 号住居址 (2)

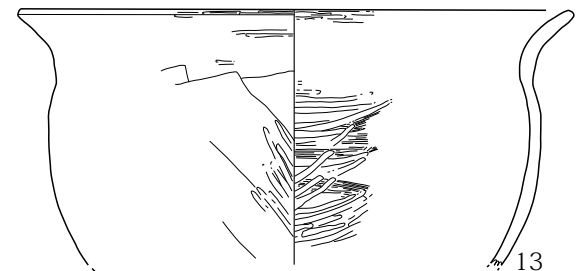
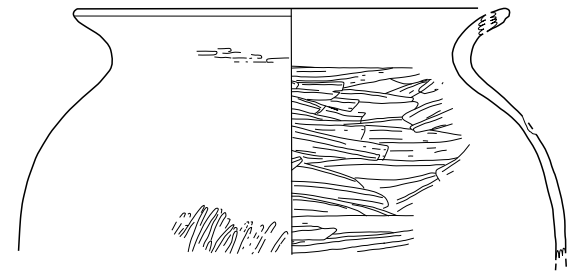
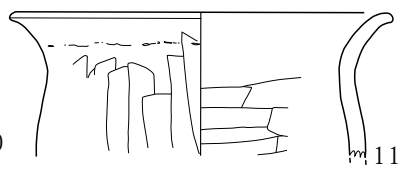
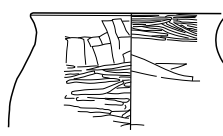
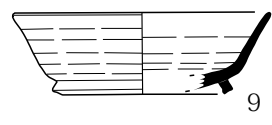
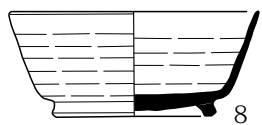
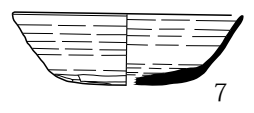
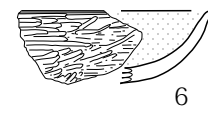
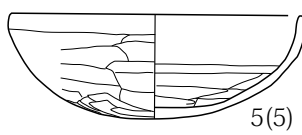
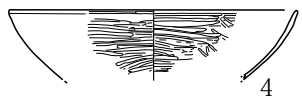
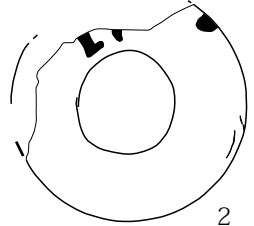
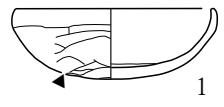


第 64 图 H105 号住居址 (2)


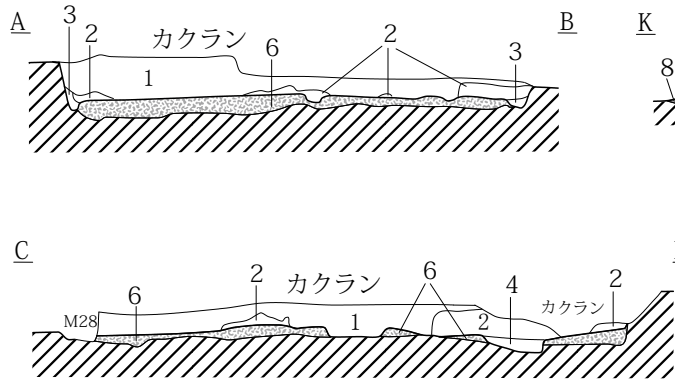
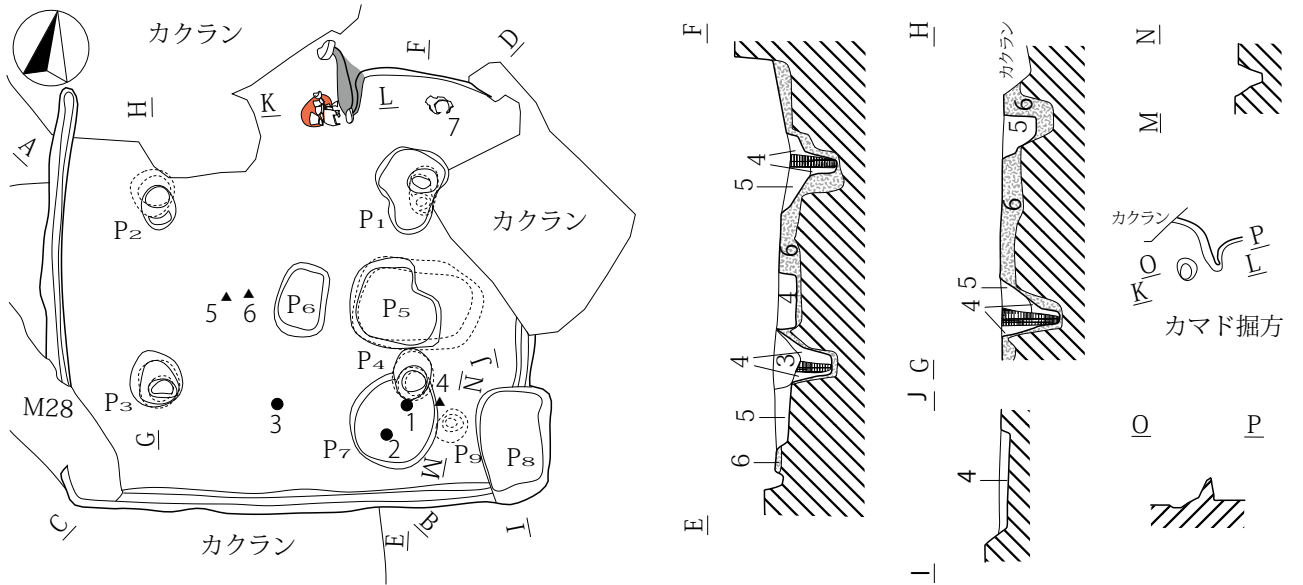


- 1. 灰黄褐色土層 (10YR4/2) 砂粒含。
- 2. にぶい黄褐色土層 (10YR5/3) 10YR7/4ローム多含。
- 3. 2層中に10YR6/4カマド構築粘土含。
- 4. にぶい黄褐色土層 (10YR6/4) 砂質。粒子細かい。
- 5. にぶい黄褐色土層 (10YR5/3) 10YR7/6ローム多含。
- 6. 灰黄褐色土層 (10YR4/2) 10YR7/6ローム少含。
- 7. 黒褐色土層 (10YR2/2) 10YR7/4ローム少含。
- 8. にぶい黄褐色土層 (10YR5/3) 10YR7/4ローム少含。
- 9. 明黄褐色土層 (10YR7/6) ローム。
- 10. 明黄褐色土層 (10YR7/6) ローム、10YR2/2・5/3含。=掘方埋土。
- 焼土。
- 灰黄褐色土層 (10YR4/2) 柱痕。

0 標高 714.20m (1:80) 2m

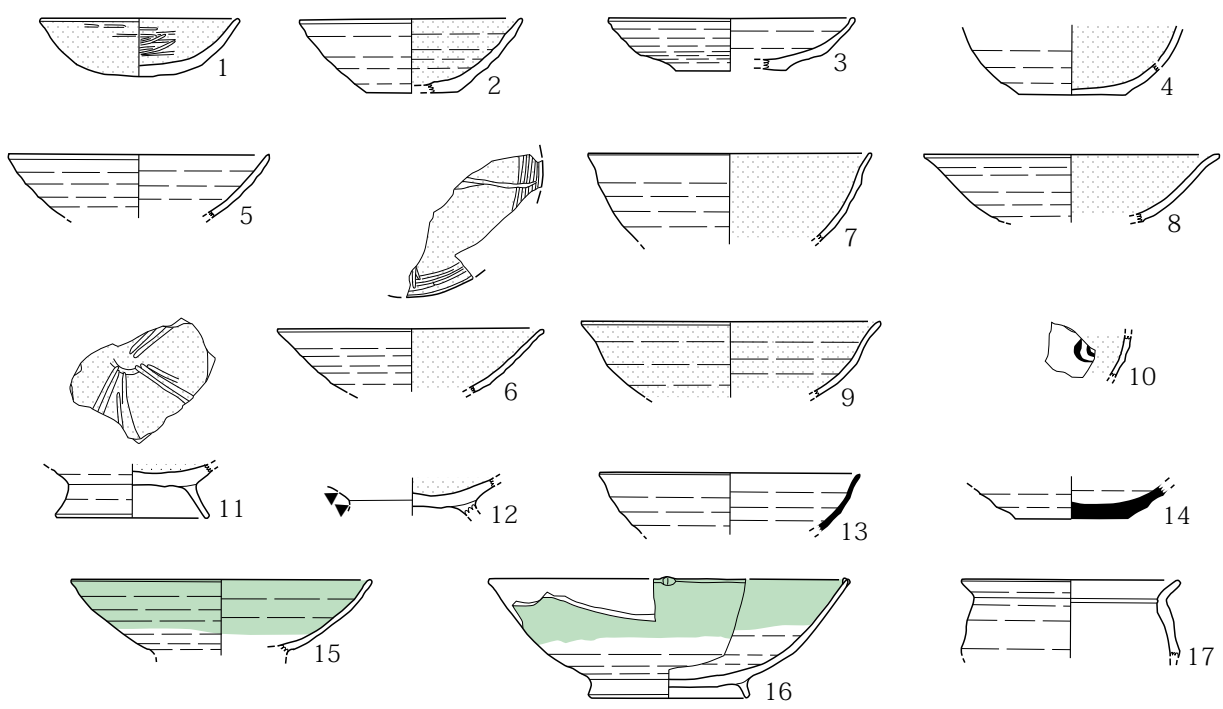


第63図 H105号住居址(1)

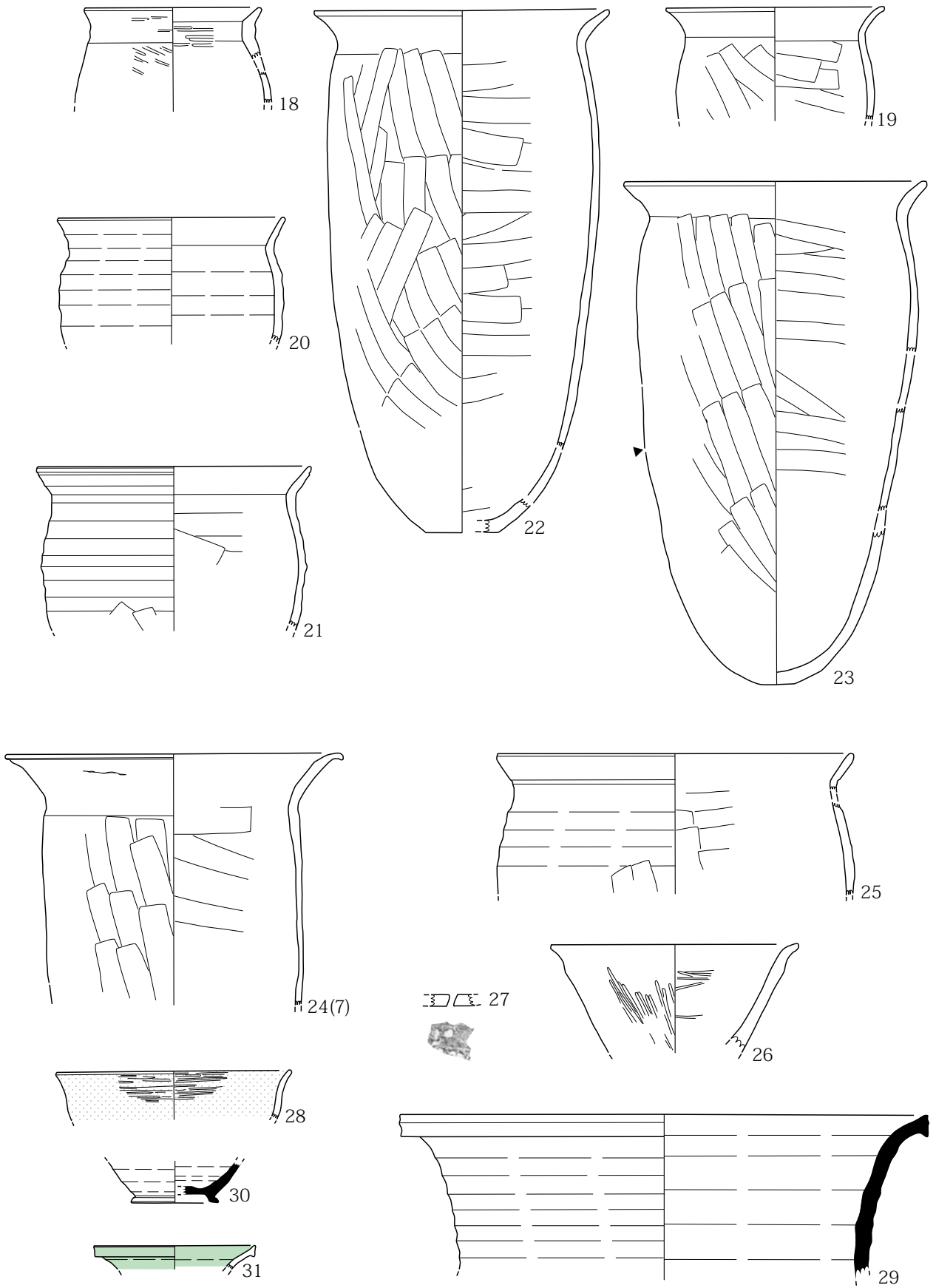


- 1. 灰黄褐色土層 (10YR4/2) 10YR6/4・7/4ローム少含。
 - 2. にぶい黄橙色土層 (10YR7/3) ローム主体、10YR4/2少含。
 - 3. にぶい黄褐色土層 (10YR5/3) 10YR7/4ローム多含。
 - 4. 灰黄褐色土層 (10YR6/2) ローム二次堆積、10YR4/2少含。
 - 5. 黒褐色土層 (10YR3/2) 10YR7/4ローム少含。
 - 6. にぶい黄橙色土層 (10YR7/4) ローム主体、10YR5/3・2/2少含。
 - カクラン: にぶい黄橙色土層 (10YR7/4) ローム、5/3含。掘方埋土。
 - カマド掘方: 黒褐色土層 (10YR2/2) 粘土質。
- 焼土。
 - 粘土。
 - 柱痕。


0 標高 714.00m (1:80) 2m



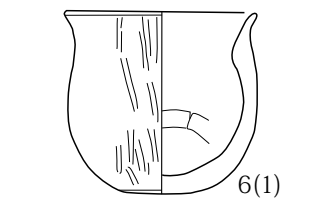
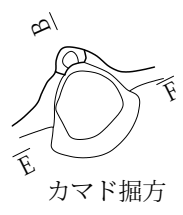
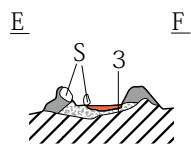
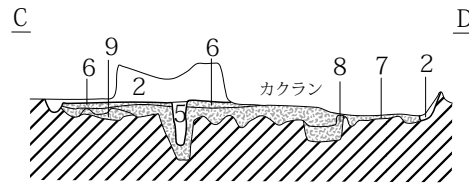
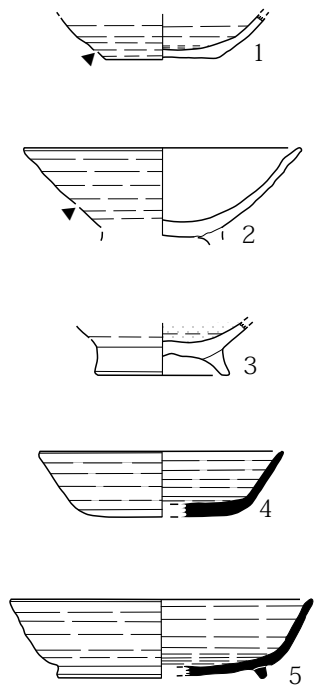
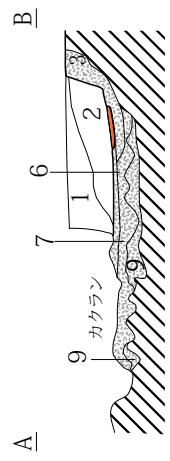
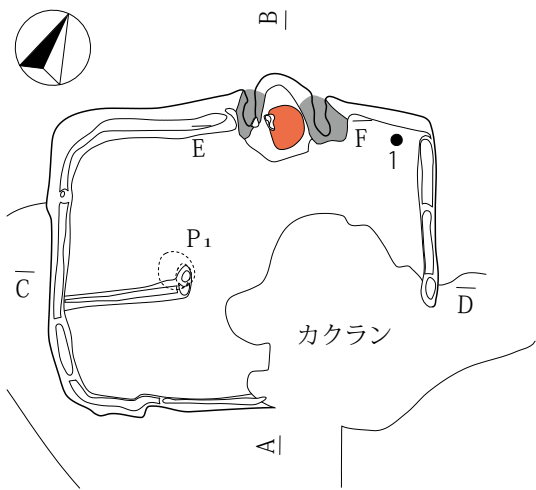
第65図 H110号住居址(1)



第 66 图 H110 号住居址 (2)

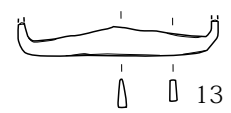
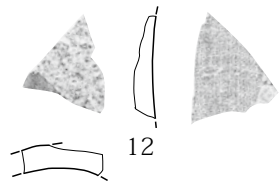
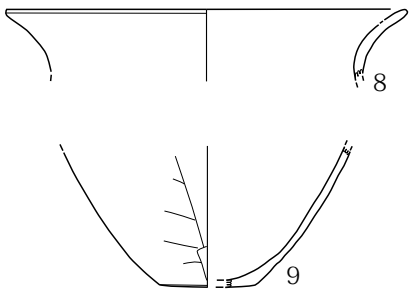
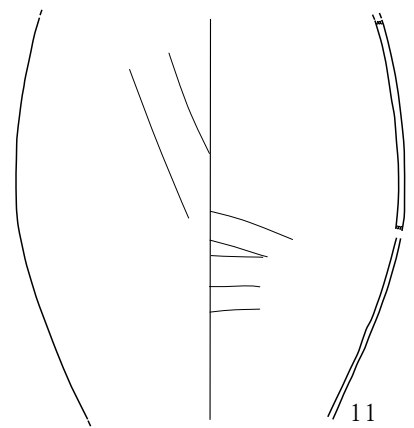
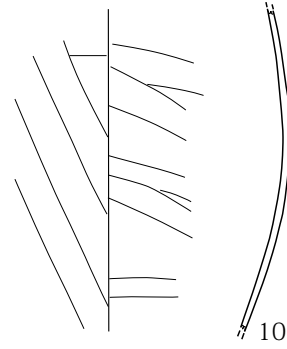
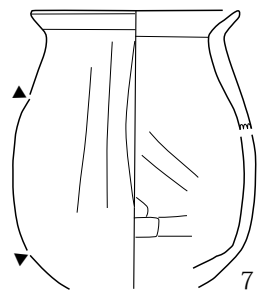


第 67 图 H110 号住居址 (3)

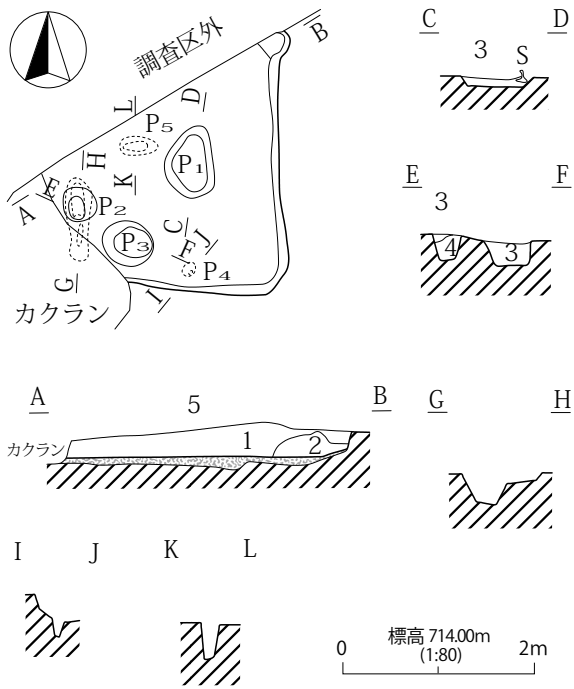


- 1. 灰黄褐色土層 (10YR4/2) 10YR7/4ローム少含。
 - 2. にぶい黄褐色土層 (10YR4/3) 10YR7/4ローム多含。
 - 3. にぶい黄褐色土層 (10YR5/3) 10YR3/1粘土含。
 - 4. 灰黄褐色土層 (10YR4/2) 粘質。
 - 5. 黒褐色土層 (10YR3/2) 10YR7/4ローム少含。
 - 6. 黒褐色土層 (10YR2/2) 10YR7/4ローム・5/3少含。貼床。
 - 7. 10YR2/2・4/2・7/6混在。掘方埋土。
 - 8. 灰黄褐色土層 (10YR4/2) 粒子細かい。
 - 9. にぶい黄褐色土層 (10YR7/4) 10YR5/1少含。
- 焼土。
■ 粘土。

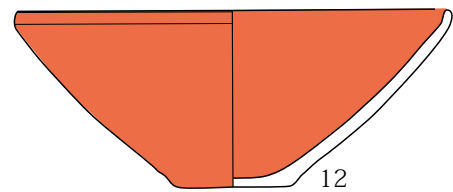
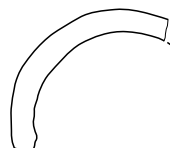
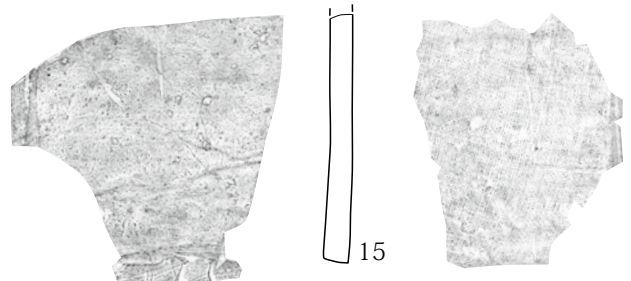
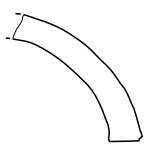
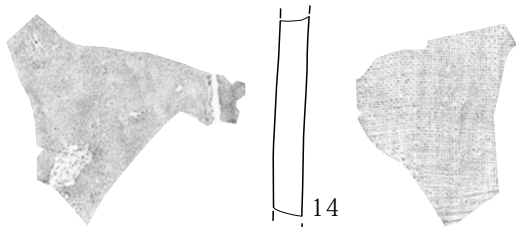
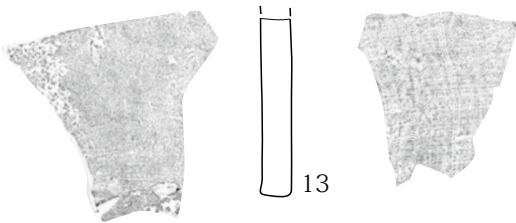
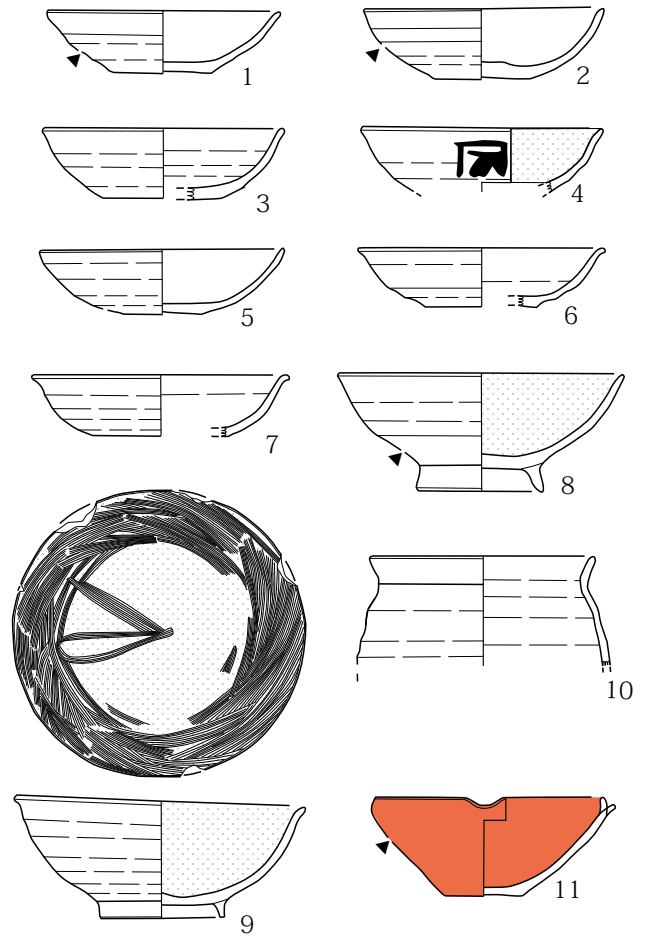
0 標高 714.40m (1:80) 2m



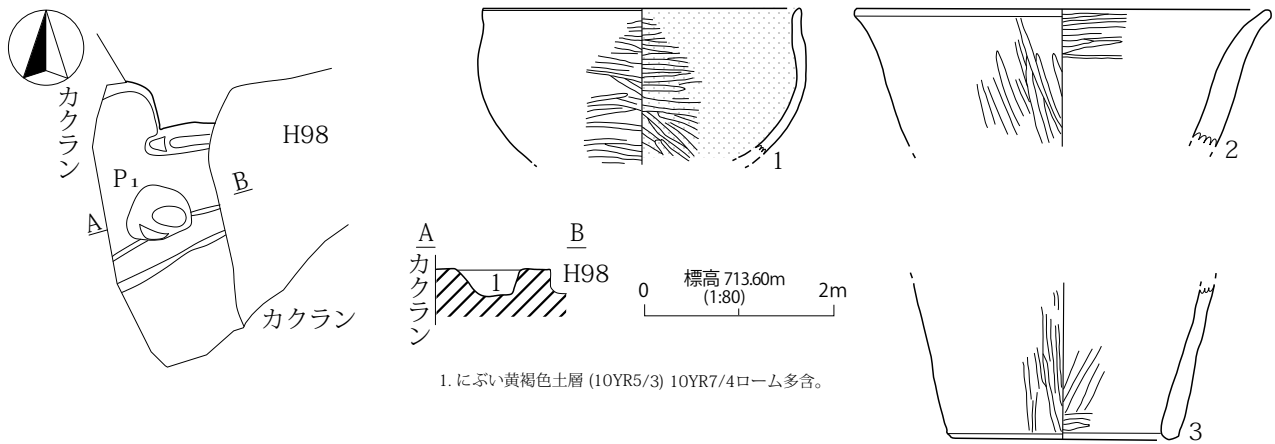
第 68 図 H113 号住居址



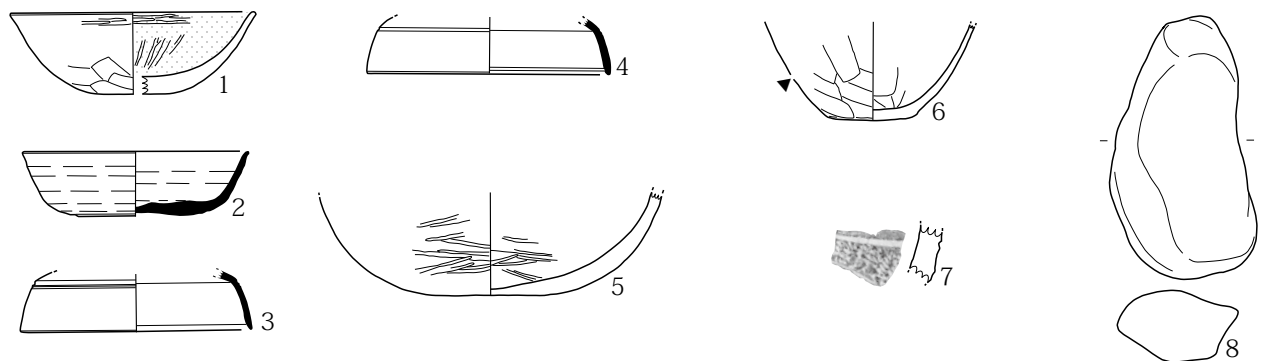
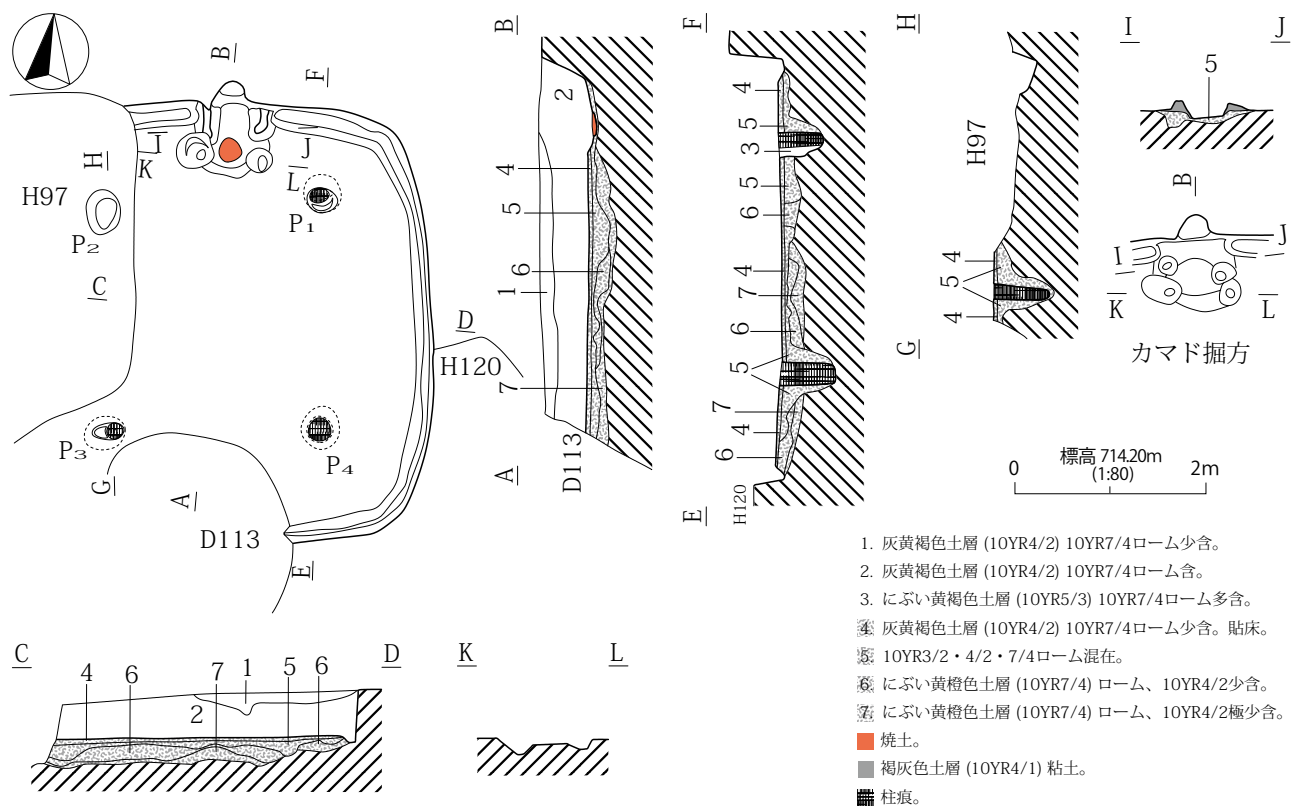
- 1. 黒褐色土層 (10YR3/2) 10YR7/4ローム多含。
- 2. にぶい黄褐色土層 (10YR5/3) 10YR7/4ローム多含。
- 3. 黒褐色土層 (10YR3/2) 10YR7/4ローム少含、炭化物含。
- 4. にぶい黄褐色土層 (10YR5/3) 10YR3/2、7/4ローム少含。
- 5. 明黄褐色土層 (10YR7/6) 10YR7/4ローム主体、2/2・5/3少含。掘方埋土。



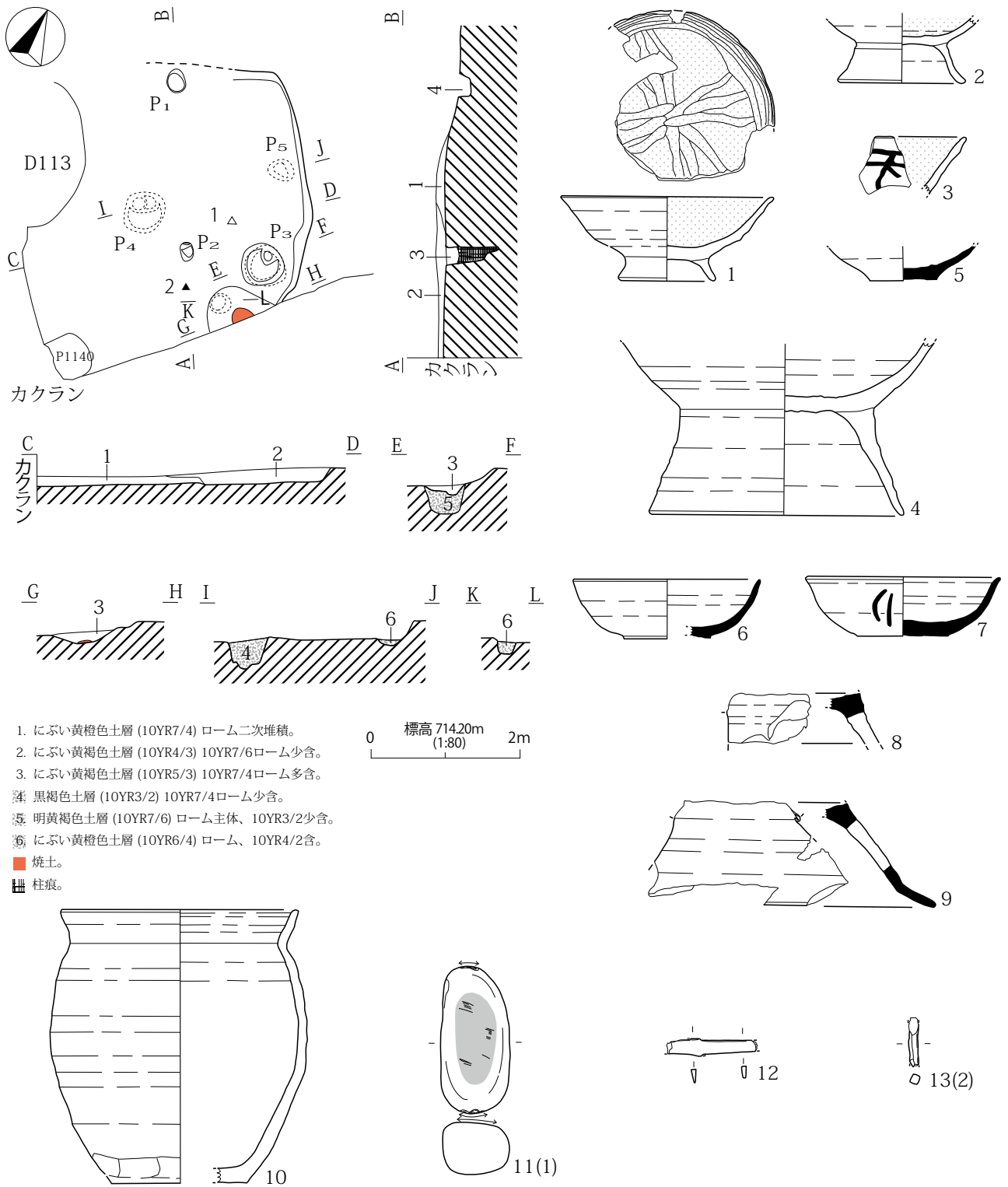
第69図 H114号住居址



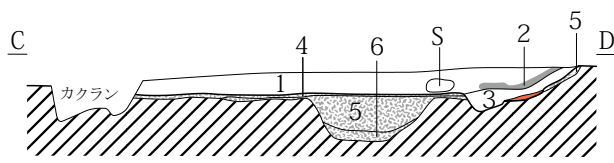
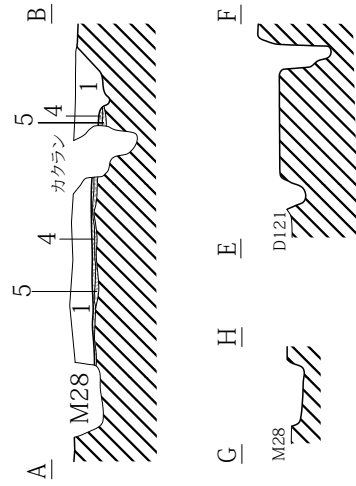
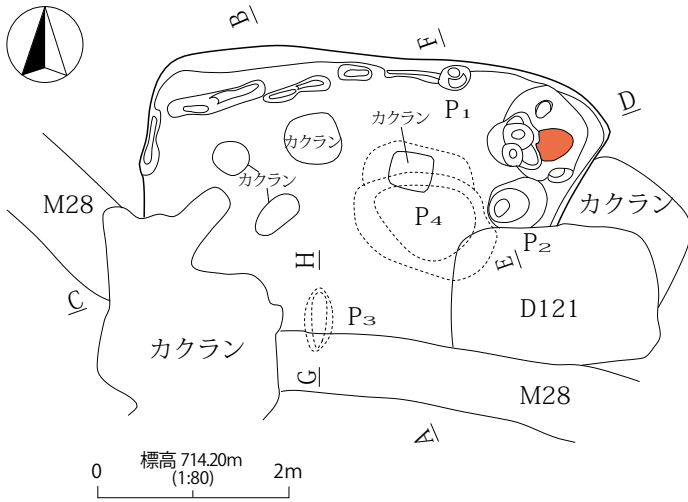
第70図 H118号住居址




第72図 H122号住居址



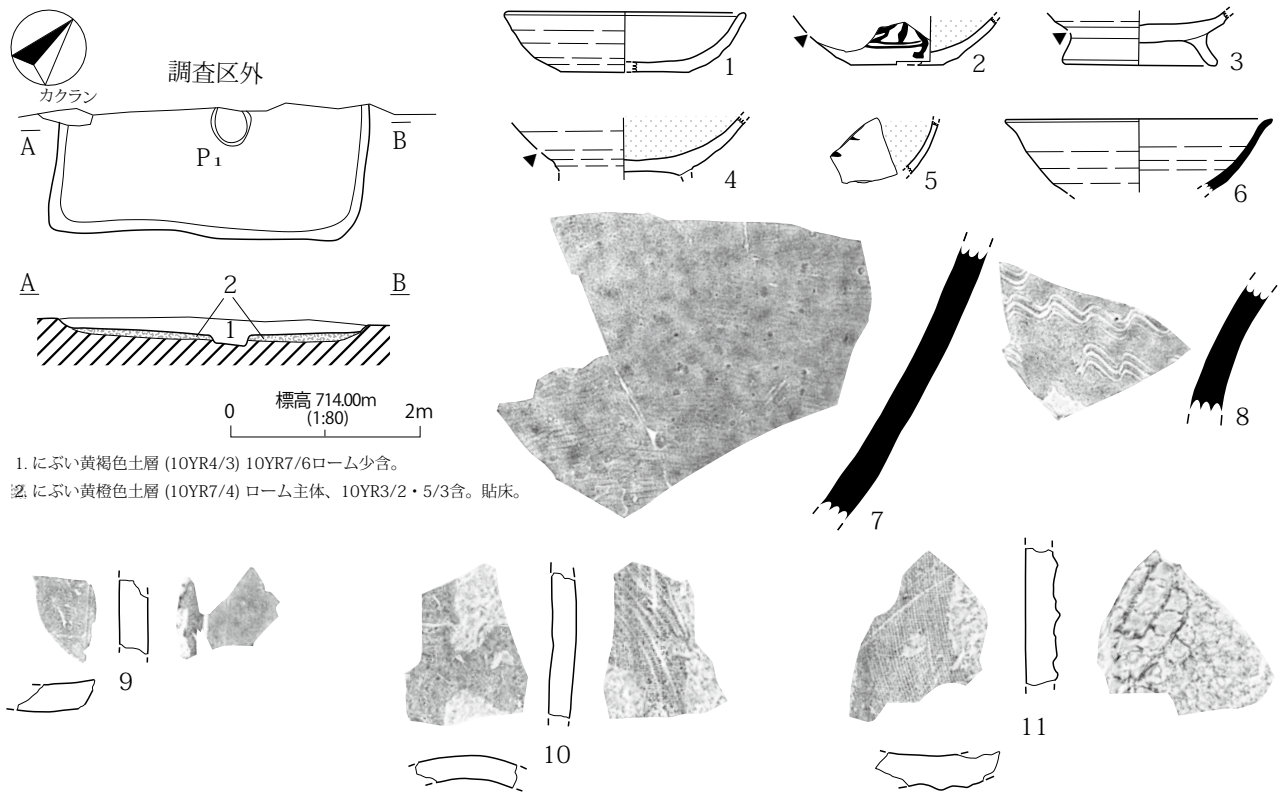
第71図 H120号住居址



- 1. にぶい黄褐色土層 (10YR5/3) 10YR7/4ローム多含。
- 2. 黒褐色土層 (10YR3/1) カマド構築粘土(天井部の陥没)。
- 3. 10YR6/2・7/4ローム・灰の混在。
- 4. 灰黄褐色土層 (10YR4/2) 10YR7/4ローム少含。
- 5. 黒褐色土層 (10YR3/2) 10YR5/3・7/4ローム多含。
- 6. にぶい黄褐色土層 (10YR7/4) ローム2次堆積。

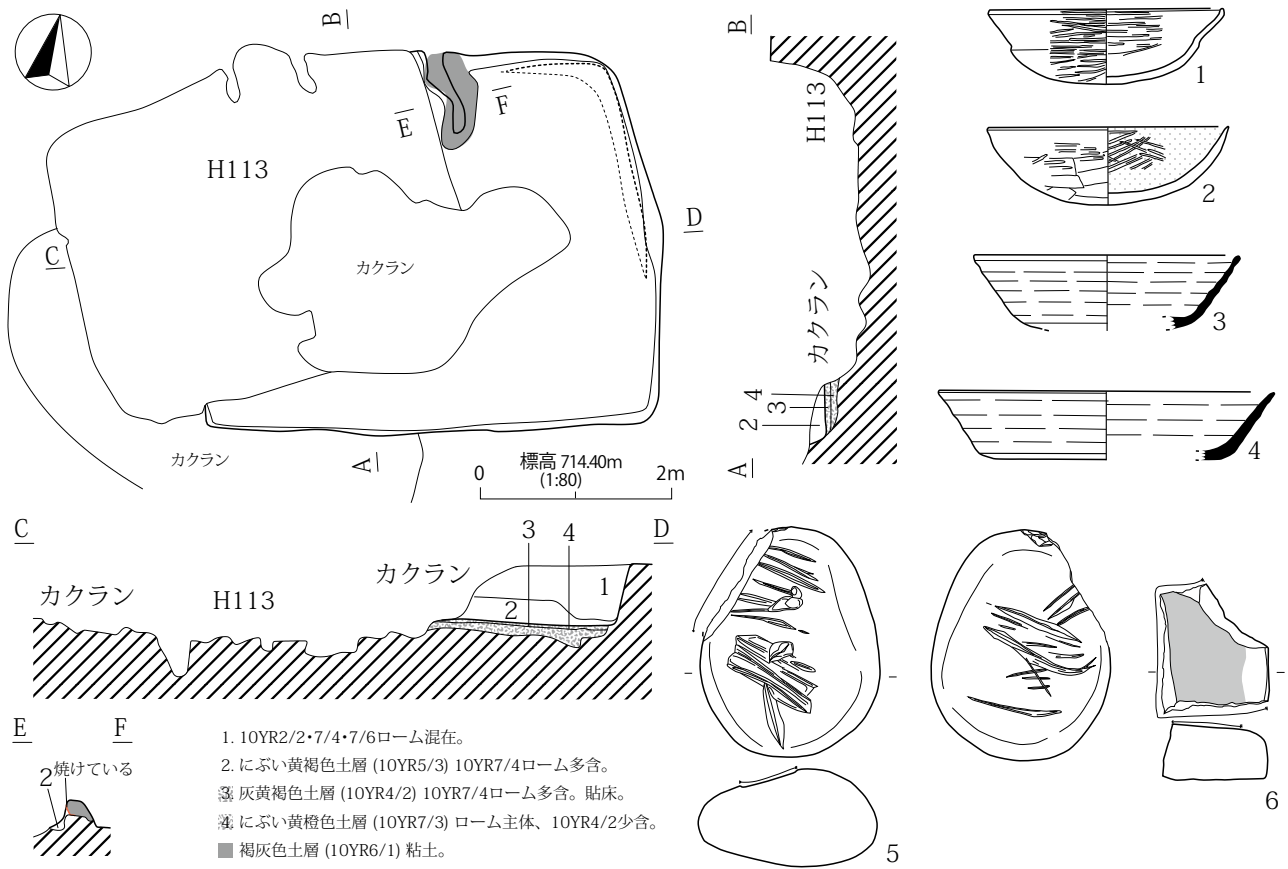


第73図 H125号住居址



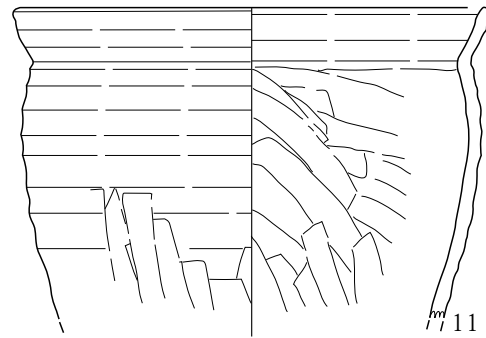
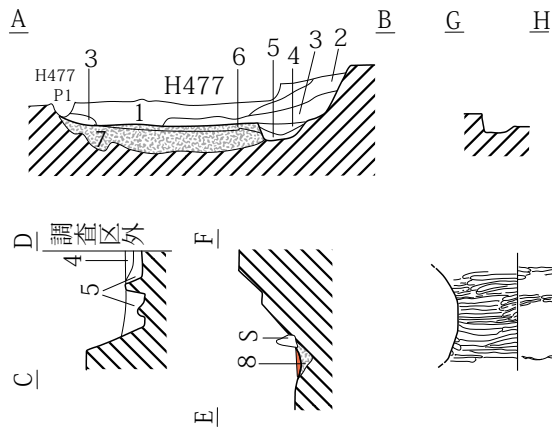
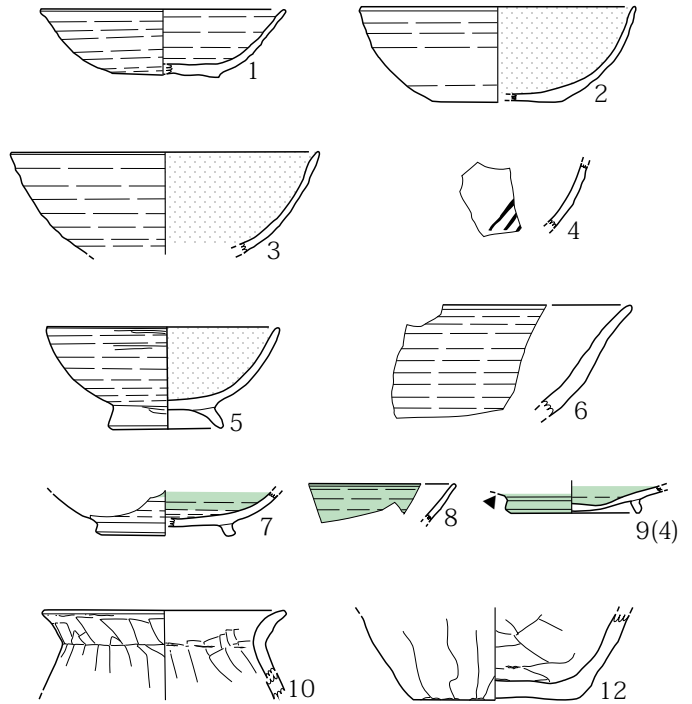
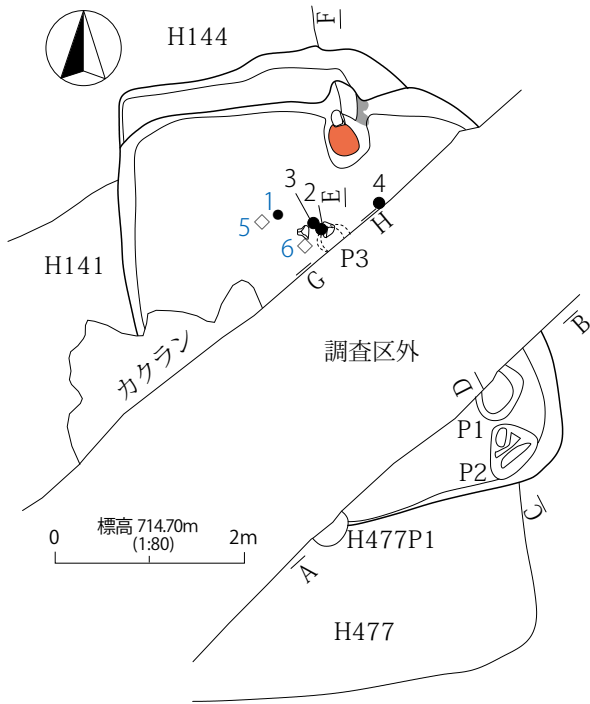
1. にぶい黄褐色土層 (10YR4/3) 10YR7/6ローム少含。
 2. にぶい黄褐色土層 (10YR7/4) ローム主体、10YR3/2・5/3含。貼床。

第74図 H139号住居址



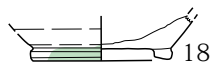
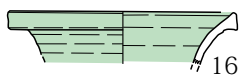



1. 10YR2/2・7/4・7/6ローム混在。
 2. にぶい黄褐色土層 (10YR5/3) 10YR7/4ローム多含。
 3. 灰黄褐色土層 (10YR4/2) 10YR7/4ローム多含。貼床。
 4. にぶい黄褐色土層 (10YR7/3) ローム主体、10YR4/2少含。
 5. 褐灰色土層 (10YR6/1) 粘土。

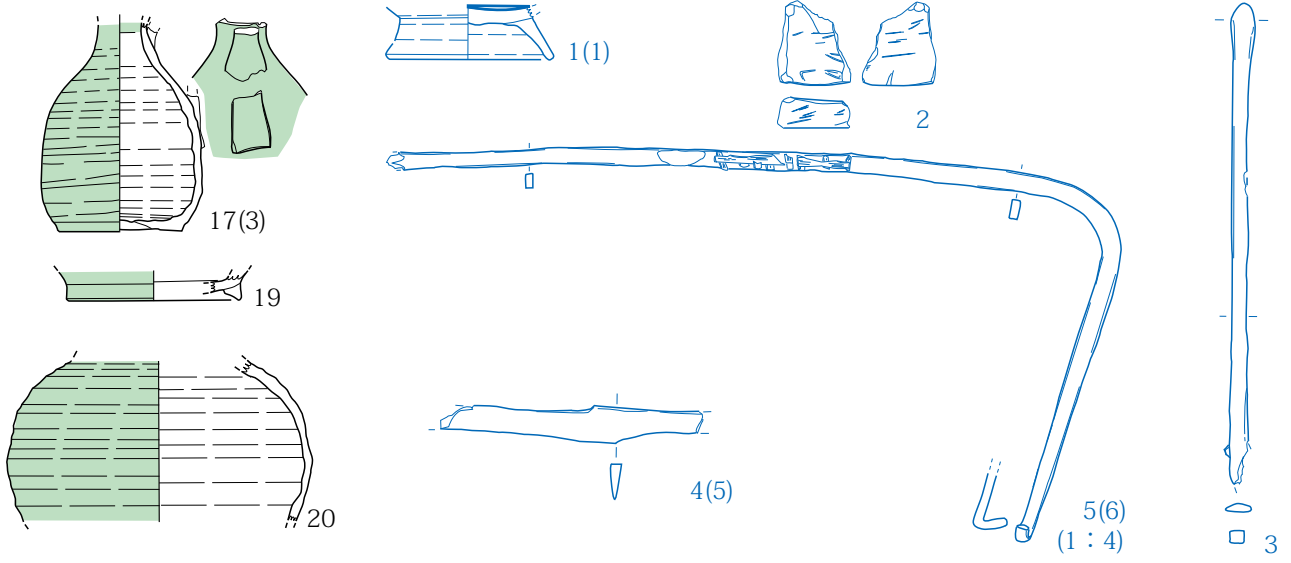
第75図 H140号住居址



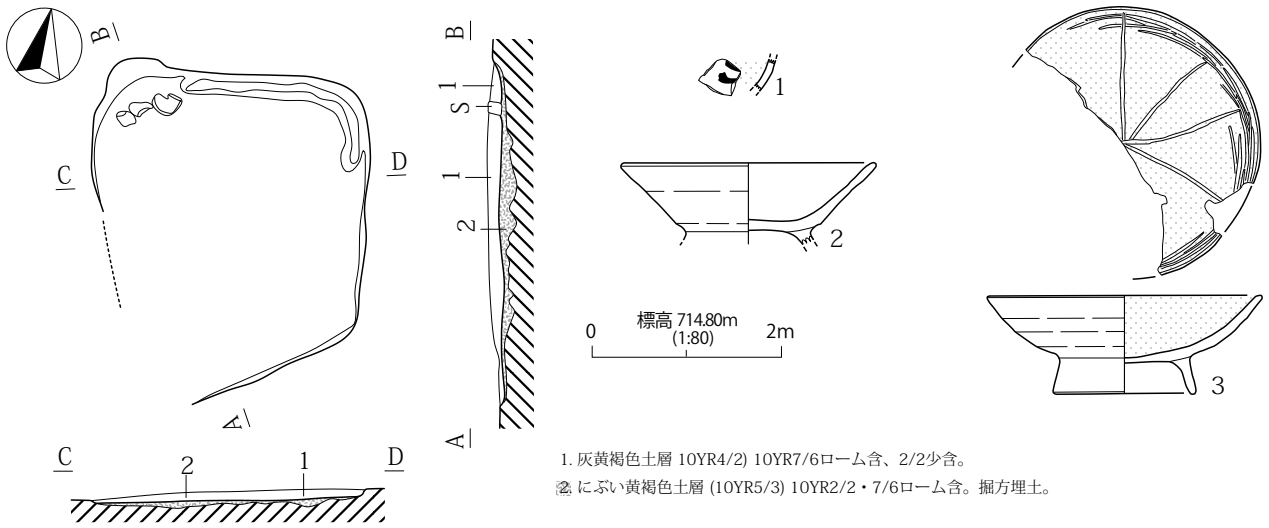
1. にぶい黄褐色土層 (10YR4/3) 10YR7/4ローム多含、2/2少含。
 2. にぶい黄褐色土層 (10YR7/4) ローム、10YR4/2少含。
 3. にぶい黄褐色土層 (10YR7/4) ローム、10YR2/2少含。
 4. 黒褐色土層 (10YE3/2)。
 5. にぶい黄褐色土層 (10YR6/4) 10YR7/4多含、7/6少含。
 6. 灰黄褐色土層 (10YR4/2) 10YR7/4ローム少含。貼床。
 7. 10YR7/4・2/2・4/2混在。掘方埋土。
 8. にぶい黄褐色土層 (10YR5/3) 10YR7/6ローム、2/2含。
- 焼土。
■ 粘土。



第76図 H142号住居址(1)

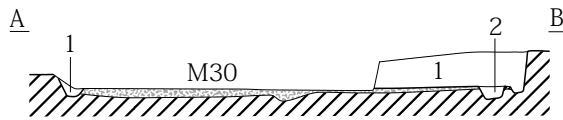
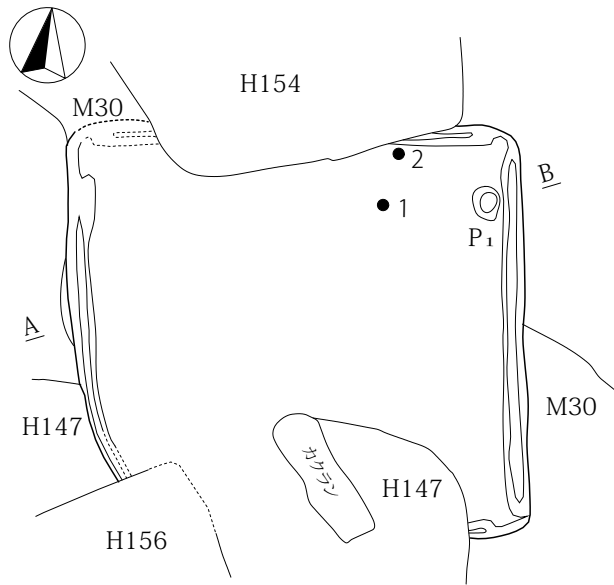


第77図 H142号住居址(2) (青は第198集に掲載済み)



1. 灰黄褐色土層 10YR4/2) 10YR7/6ローム含、2/2少含。
 2. 赤い黄褐色土層 (10YR5/3) 10YR2/2・7/6ローム含。掘方埋土。

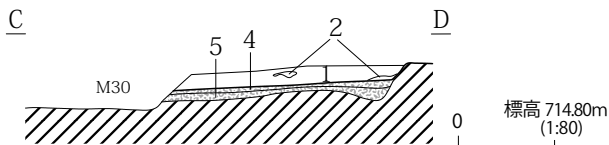
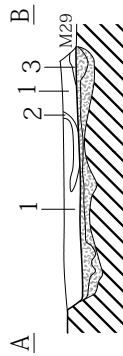
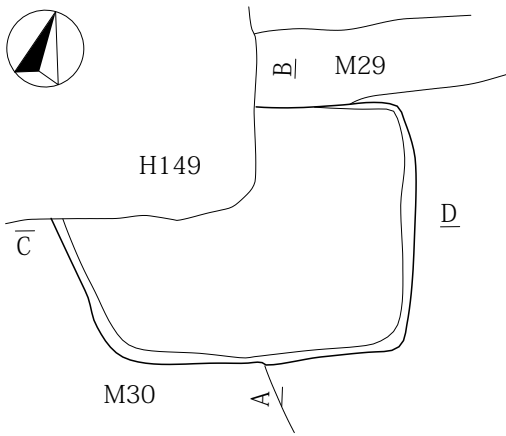
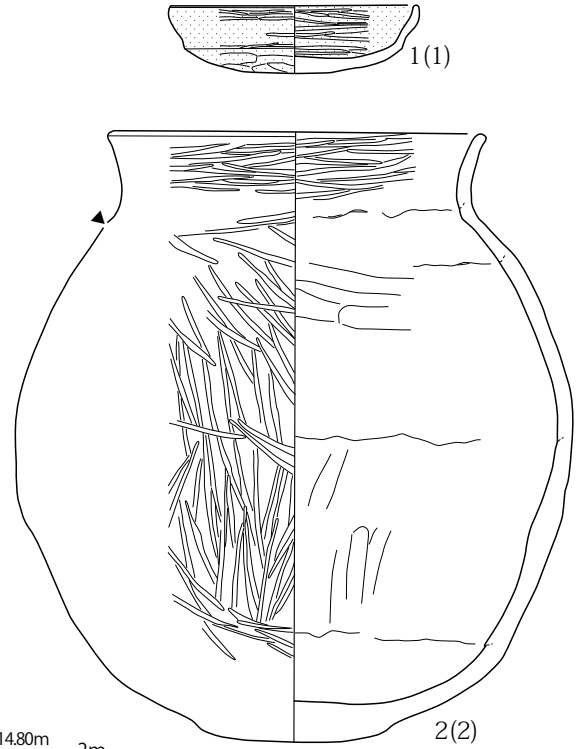
第78図 H143号住居址



1. にぶい黄褐色土層 (10YR5/3) 10YR2/2・7/4ローム少含。=人為埋土。
 2. 灰黄褐色土層 (10YR4/2) 10YR7/4ローム少含。
 3. 10YR4/2・7/4ローム混在。貼床及び掘方埋土。

0 標高 714.80m (1:80) 2m

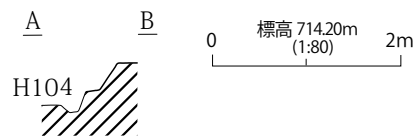
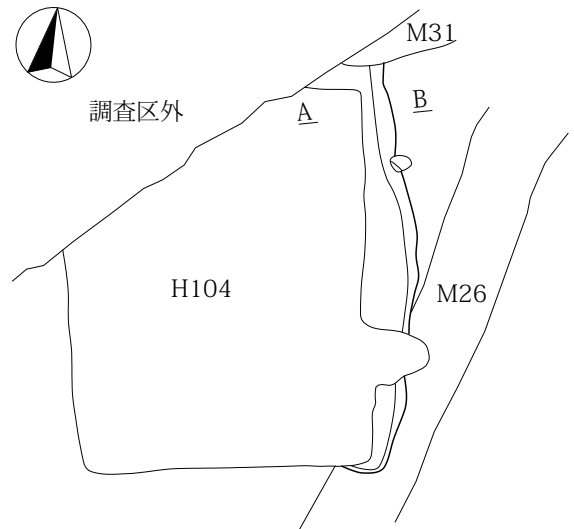
第 79 図 H148 号住居址



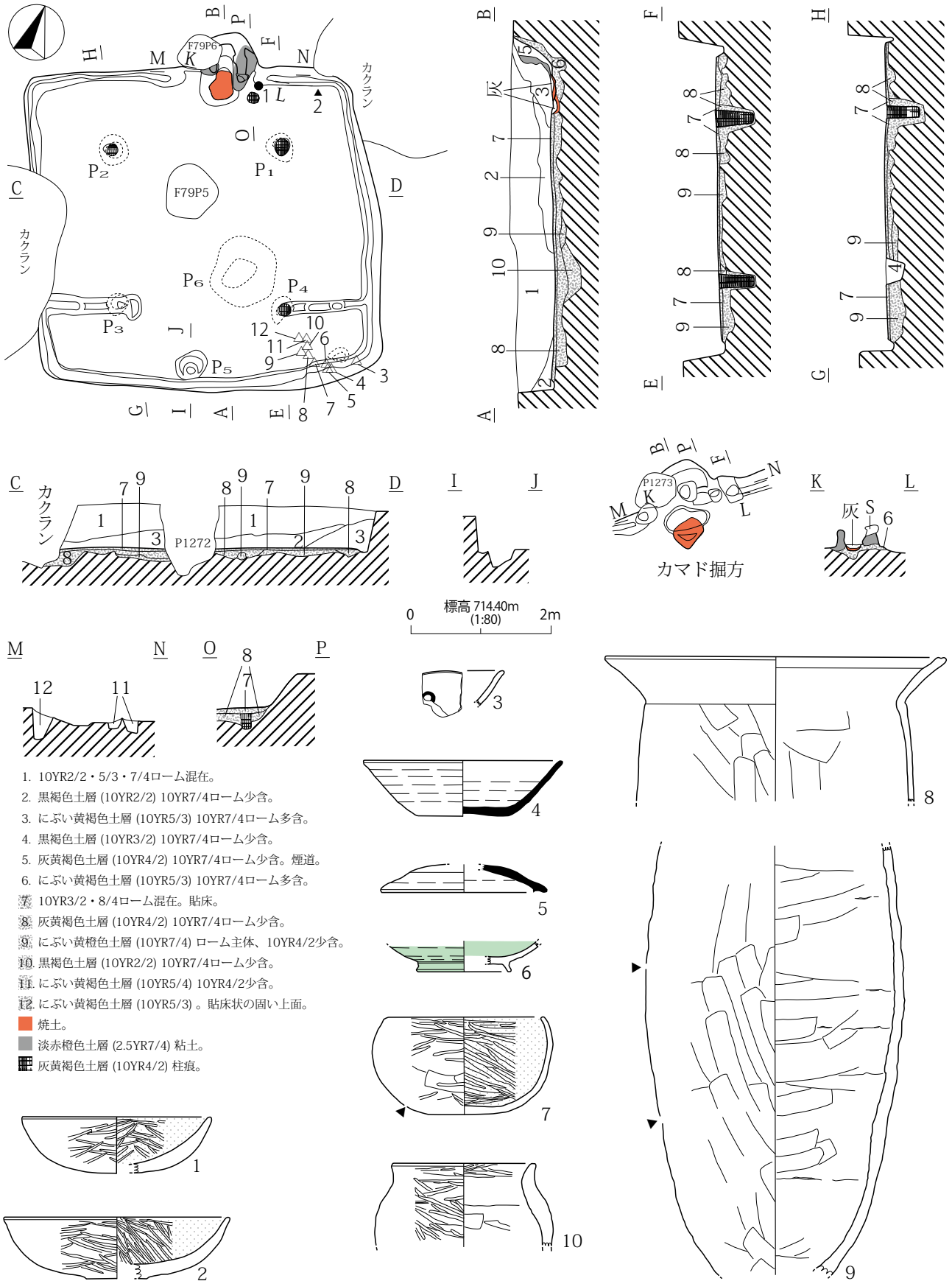
1. にぶい黄褐色土層 (10YR4/3) 10YR7/4ローム含。
 2. にぶい黄橙色土層 (10YR7/4) ロームブロック又は二次堆積。
 3. 褐灰色土層 (10YR4/1) 粘土。
 4. 灰黄褐色土層 (10YR4/2) 10YR7/4ローム少含。貼床。
 5. にぶい黄橙色土層 (10YR7/4) 10YR4/2少含。

0 標高 714.80m (1:80) 2m

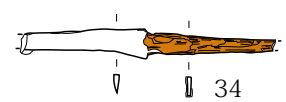
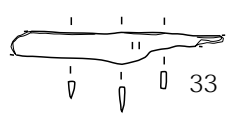
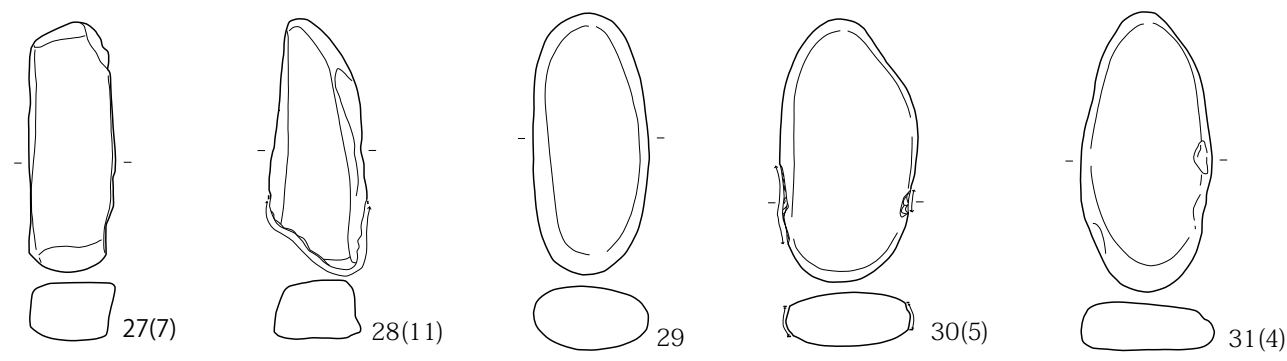
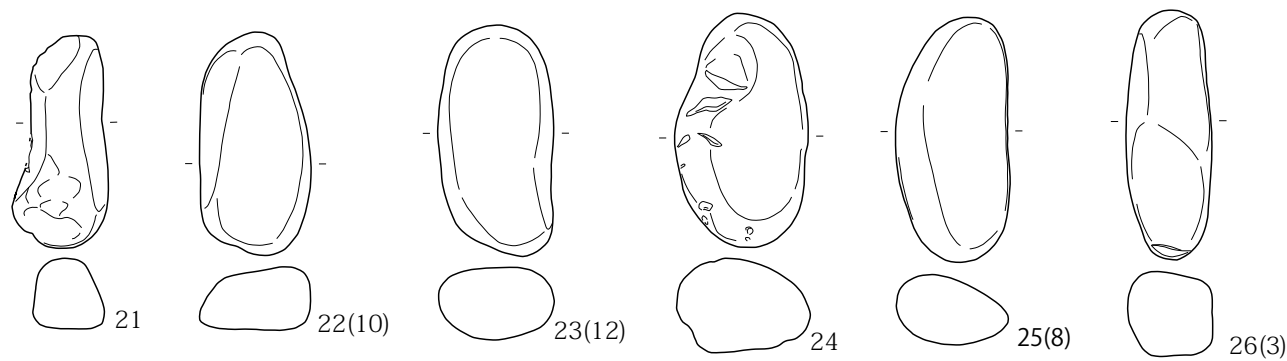
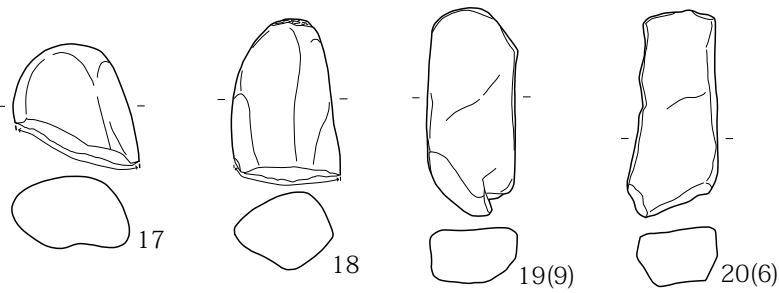
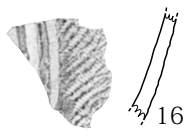
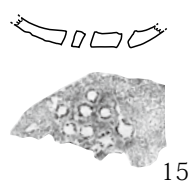
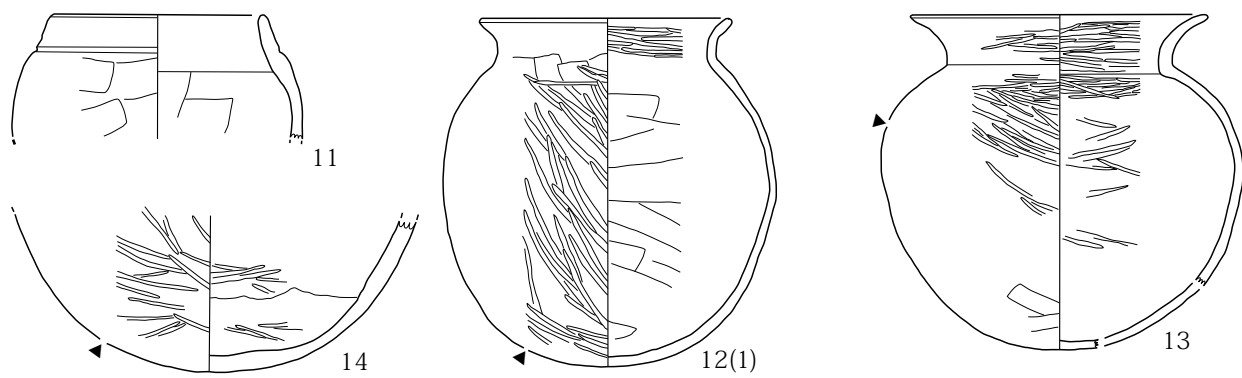
第 84 図 H154 号住居址



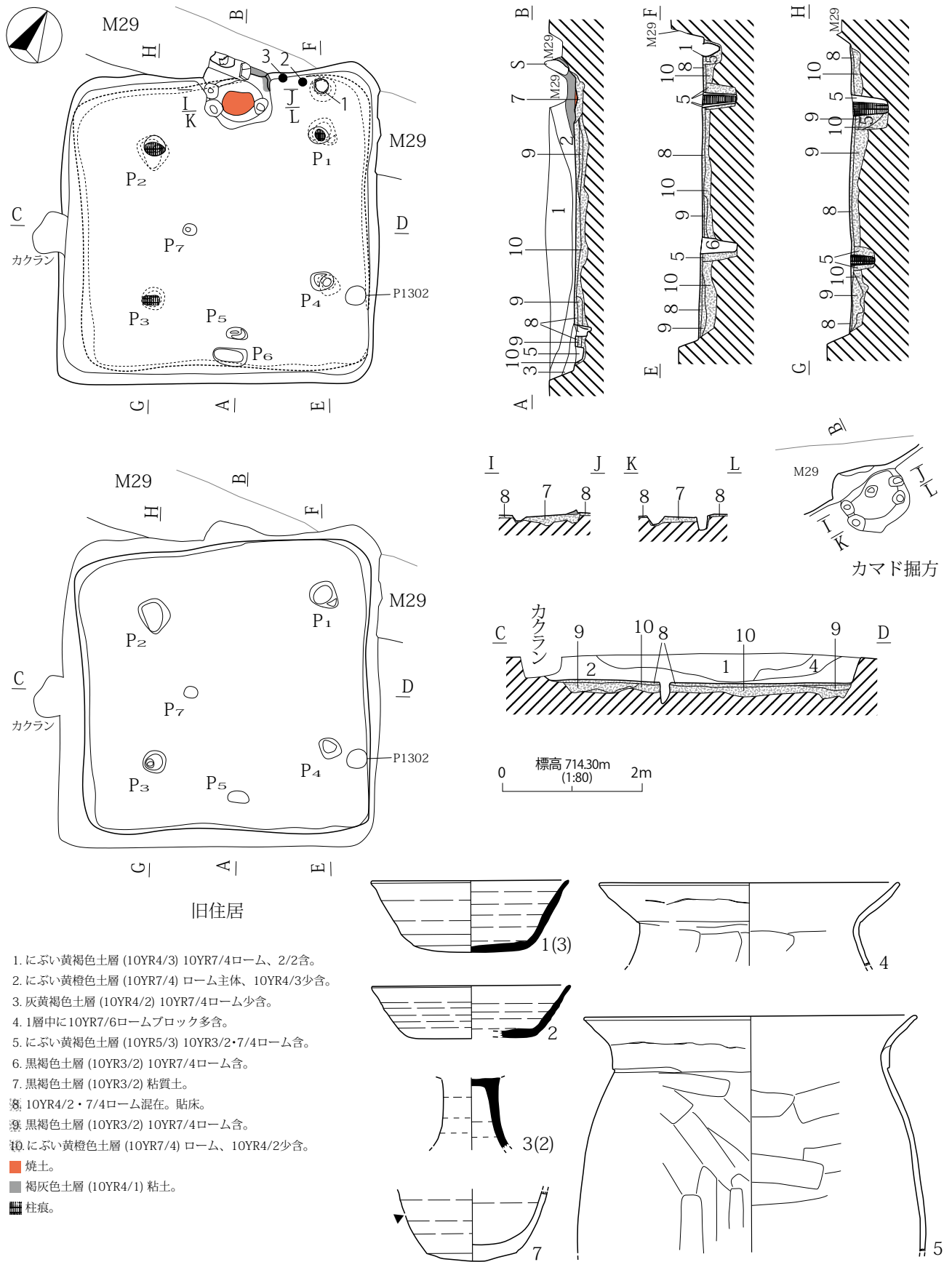
第 93 図 H194 号住居址



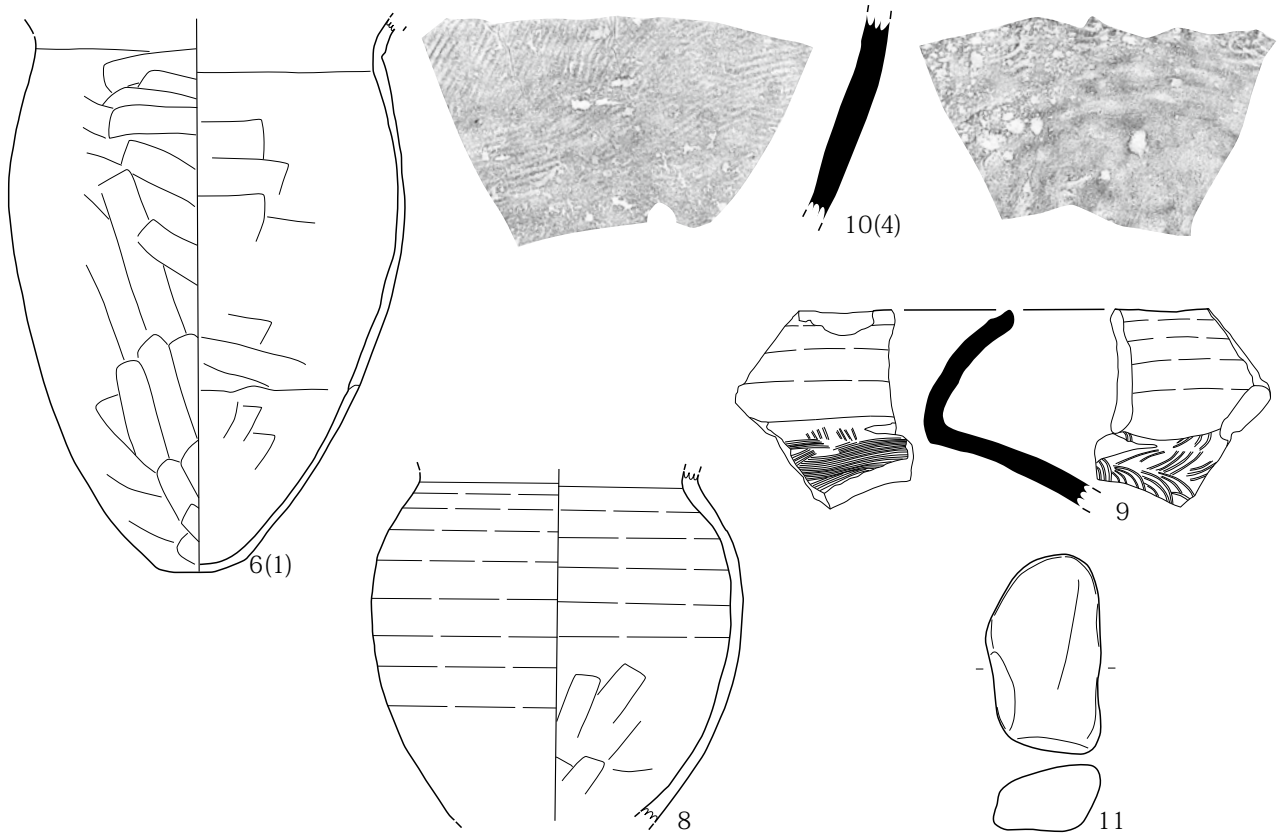
第80図 H151号住居址(1)



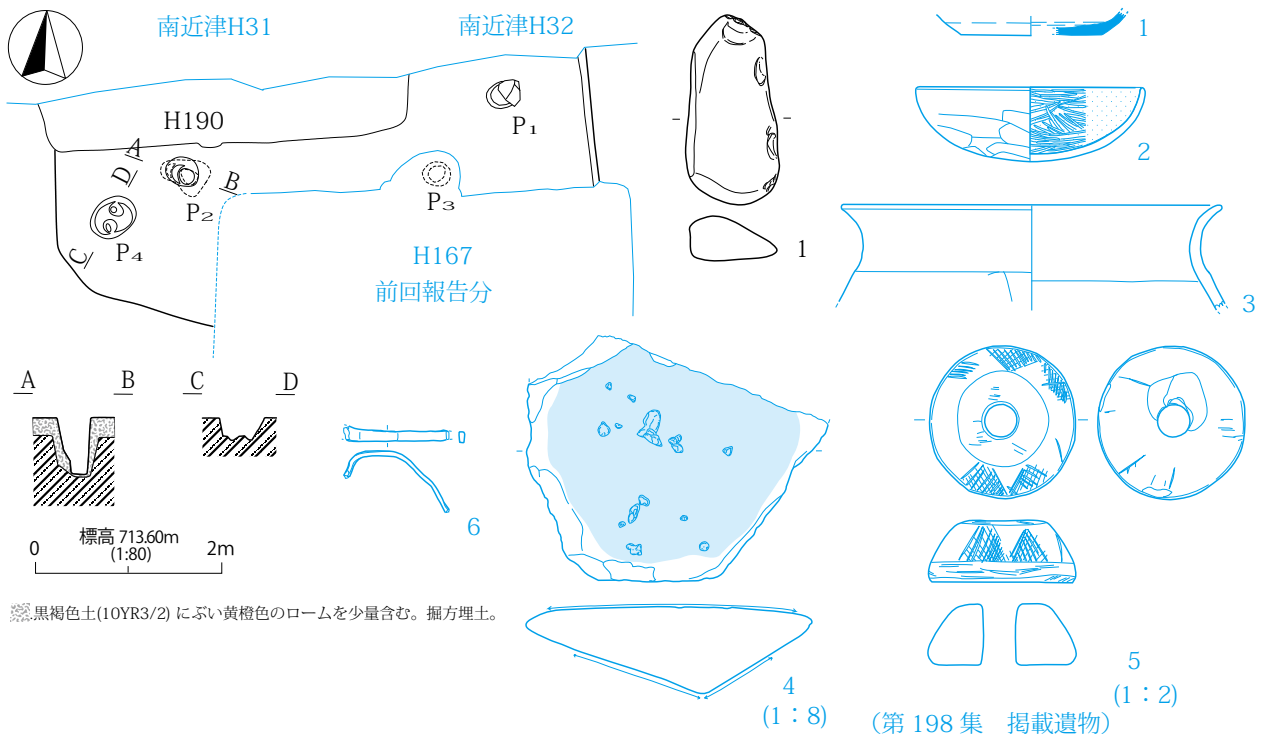
第 81 图 H151 号住居址 (2)



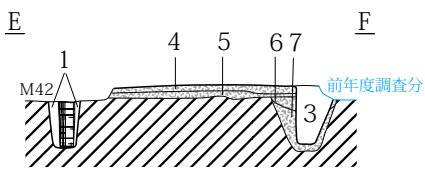
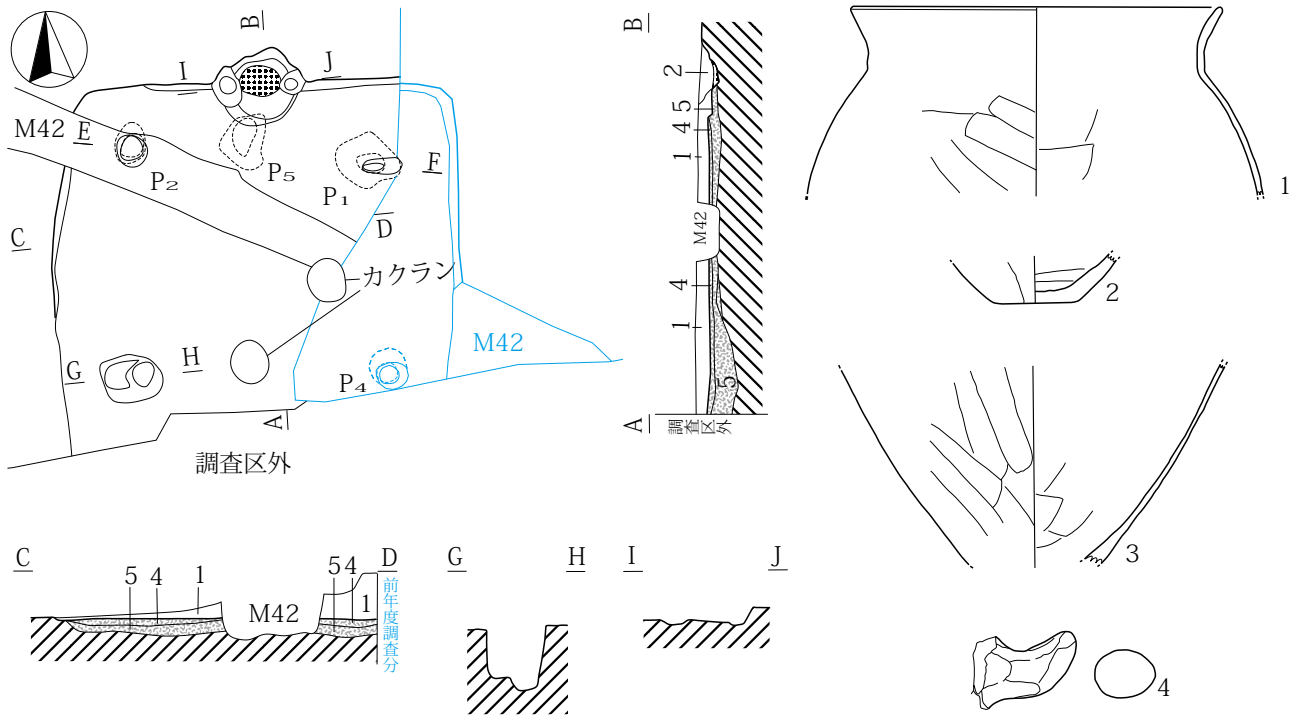
第 82 図 H152 号住居址 (1)




第83図 H152号住居址(2)



第86図 H177号住居址

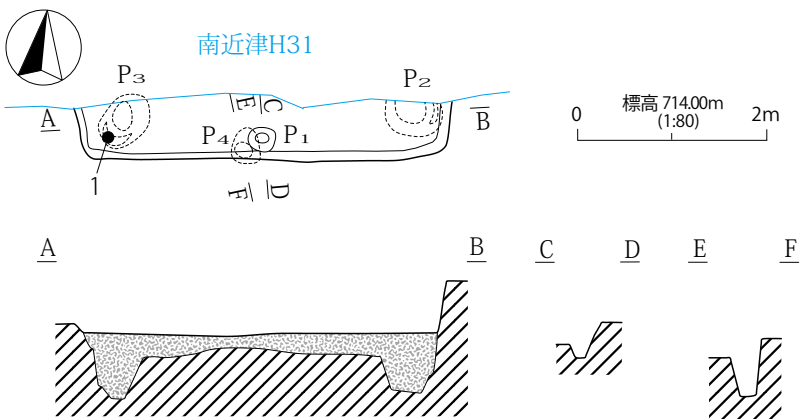


1. にぶい黄褐色土層 (10YR4/3) 10YR6/4シルト多含。
2. 焼土と10YR4/3混在層。
3. にぶい黄褐色土層 (10YR5/3) 10YR7/4ローム多含。
4. 灰黄褐色土層 (10YR4/2) 10YR7/4ローム含。貼床。
5. にぶい黄褐色土層 (10YR7/4) ローム・10YR4/2・10YR3/2の混在 堀方埋土。
6. にぶい黄褐色土層 (10YR7/4) ローム主体 10YR4/2極少含。
7. にぶい黄褐色土層 (10YR5/3) 10YR7/4ローム多含。
8. 柱痕 (10YR4/2)



(第198集 掲載遺物)

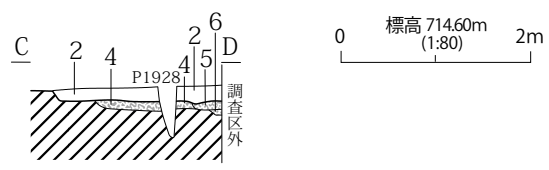
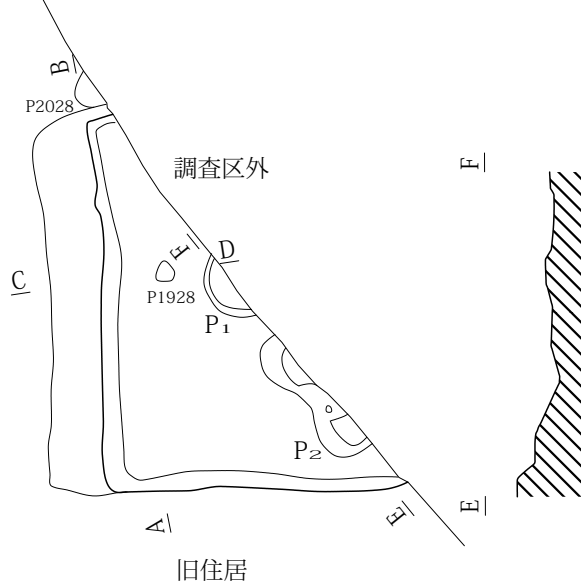
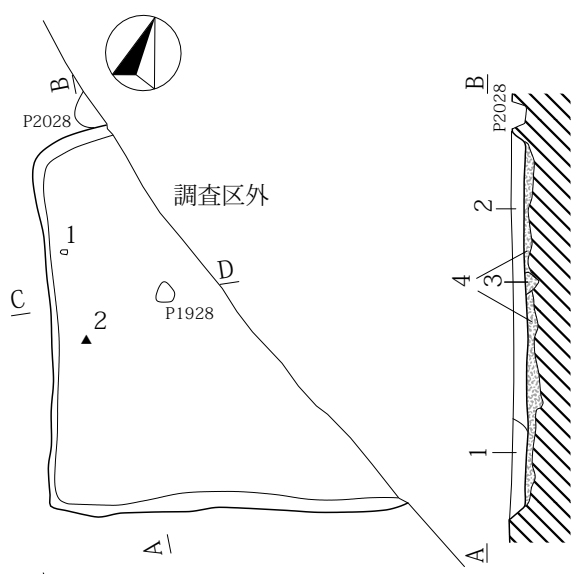
第85図 H176号住居址



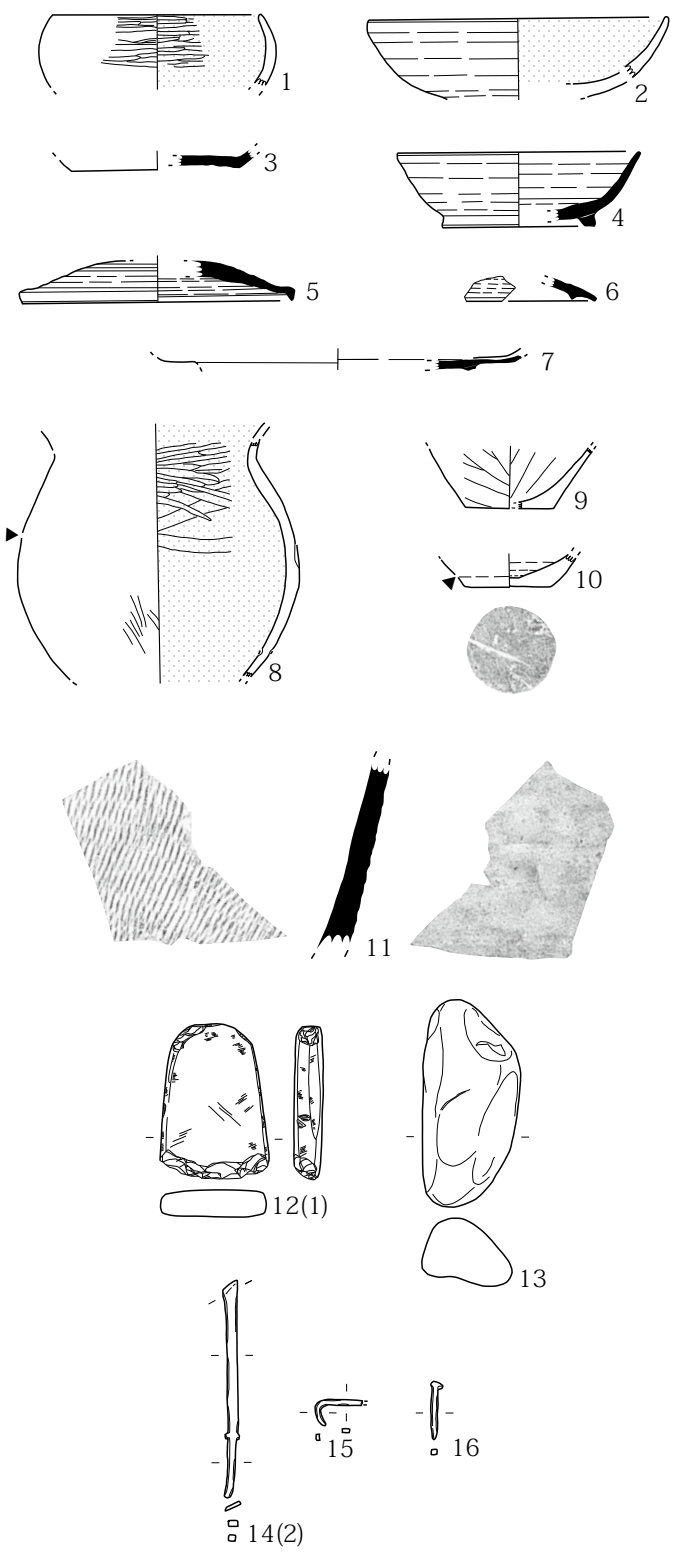
暗褐色土層 (10YR3/4) 堀方埋土。



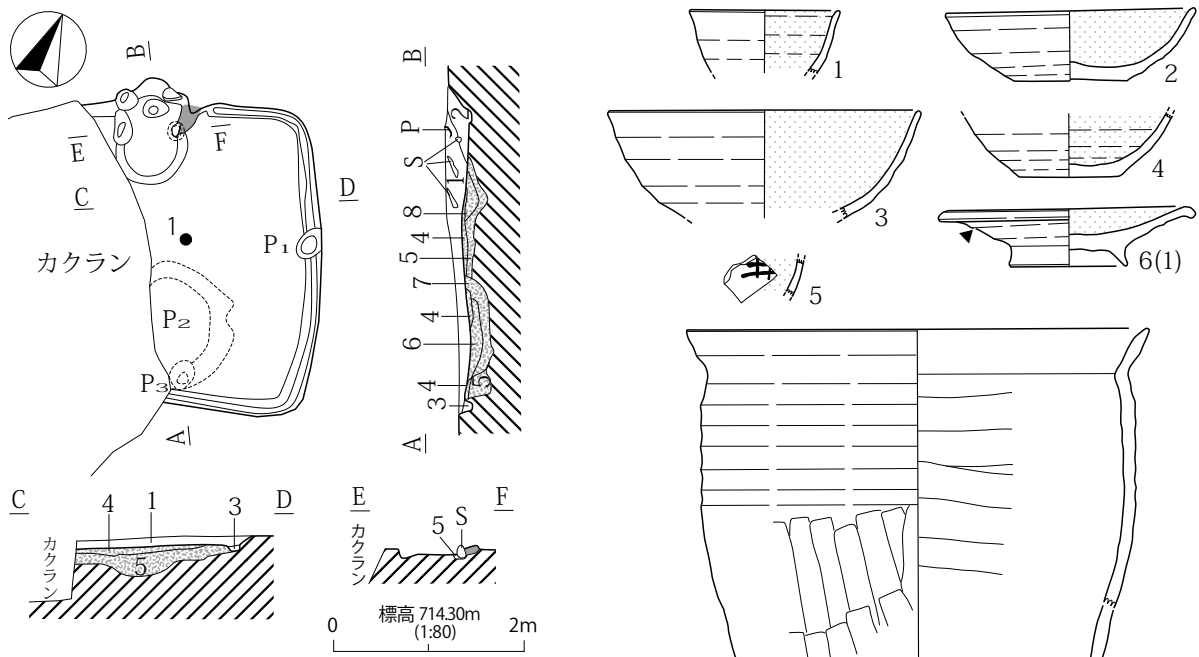
第89図 H190号住居址




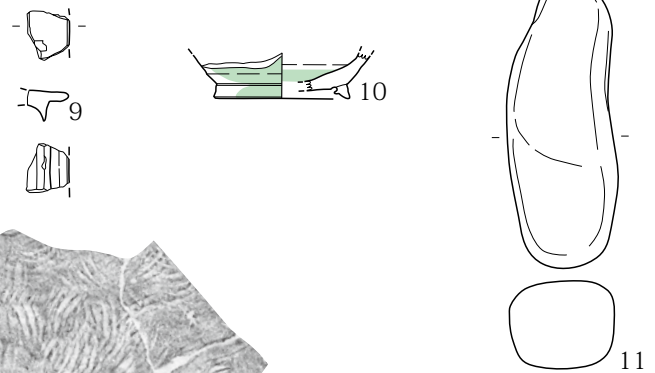
1. 黒褐色土層 (10YR3/2) 10YR5/4ロームブロック含。
2. 黒褐色土層 (10YR3/2) 10YR5/4ロームブロック・3/1粘土ブロック含。
3. 暗褐色土層 (10YR3/3) ローム粒子・パミス含。
4. 10YR4/3ロームブロック・パミス・暗褐色土ブロック混在。
5. 10YE3/3・10YR3/1粘土ブロック・5/4ブロック混在。
6. 黒褐色土層 (10YR3/2) 灰多含、10YR2/1ブロック少含。



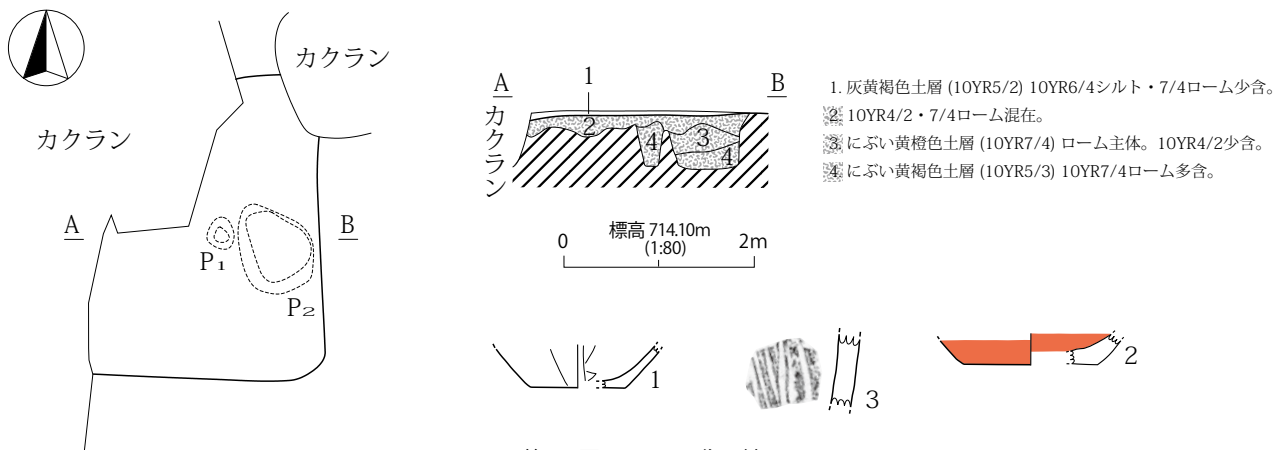
第 87 図 H180 号住居址




- 1. にぶい黄褐色土層 (10YR5/3) 10YR4/3シルト少含。
- 2. にぶい黄褐色土層 (10YR4/3) シルト、10YR2/2含。
- 3. 灰黄褐色土層 (10YR4/2)。
- ④ 灰黄褐色土層 (10YR4/2) 10YR7/4ローム少含。貼床。
- ⑤ にぶい黄橙色土層 (10YR7/4) ローム主体、10YR3/2含。掘方埋土。
- ⑥ にぶい黄橙色土層 (10YR6/4) 10YR7/4ローム多含。掘方埋土。
- ⑦ にぶい黄褐色土層 (10YR6/3) 10YR7/4ローム多含。掘方埋土。
- ⑧ 黒褐色土層 (10YR3/2)。掘方埋土。
- 褐灰色土層 (10YR4/1) 粘土。



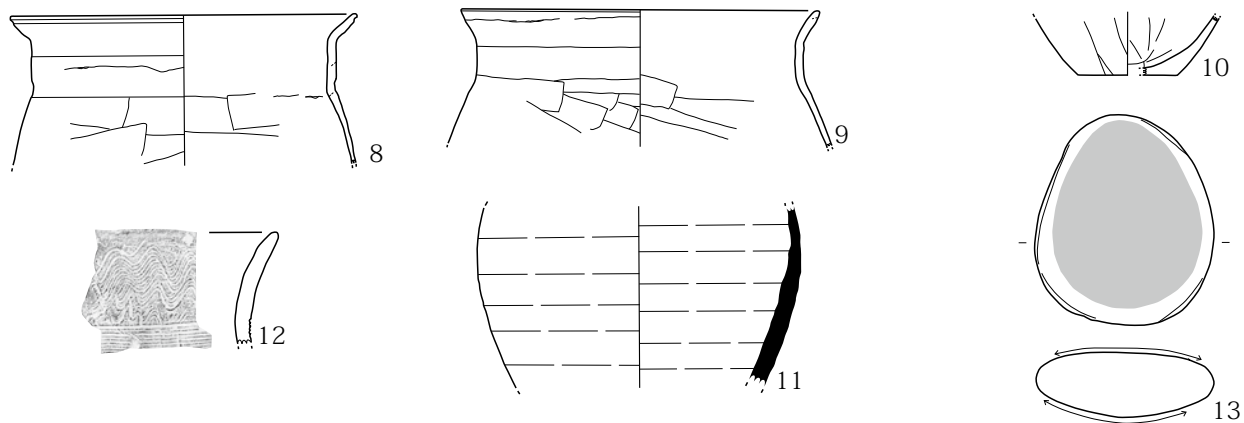
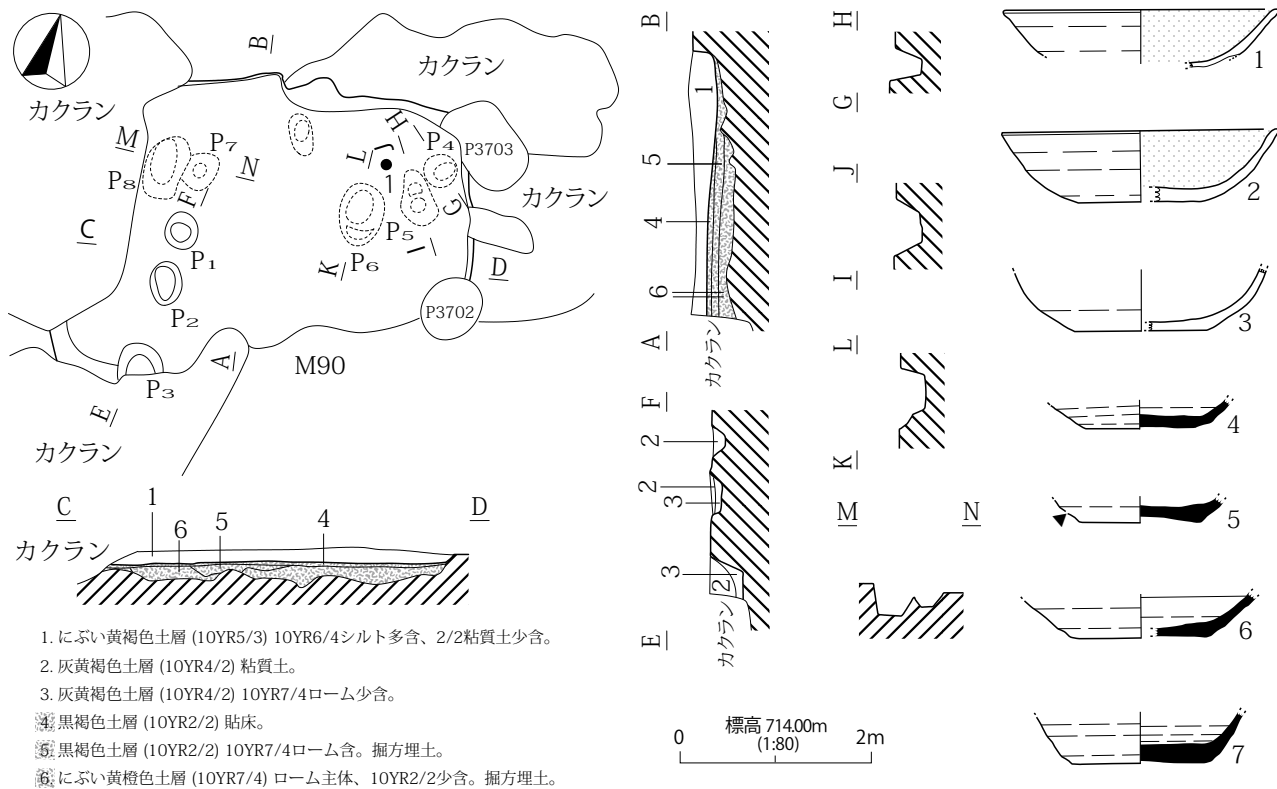
第 88 図 H189 号住居址



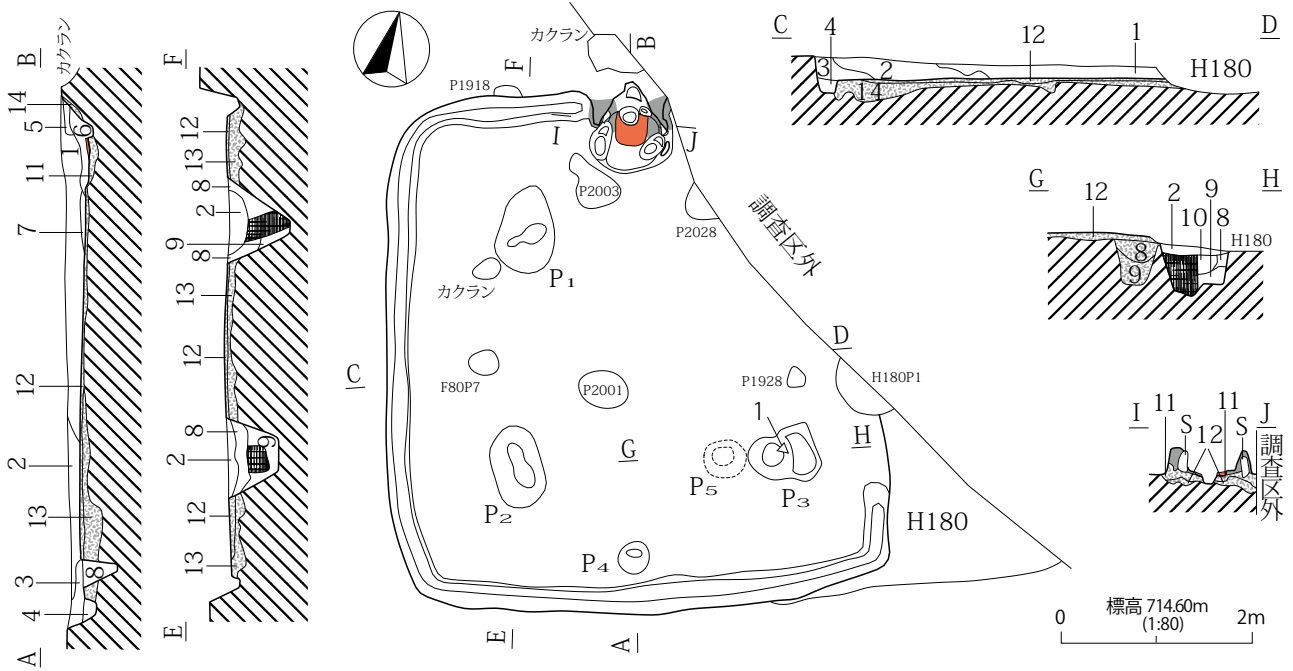
- 1. 灰黄褐色土層 (10YR5/2) 10YR6/4シルト・7/4ローム少含。
- ② 10YR4/2・7/4ローム混在。
- ③ にぶい黄橙色土層 (10YR7/4) ローム主体。10YR4/2少含。
- ④ にぶい黄褐色土層 (10YR5/3) 10YR7/4ローム多含。



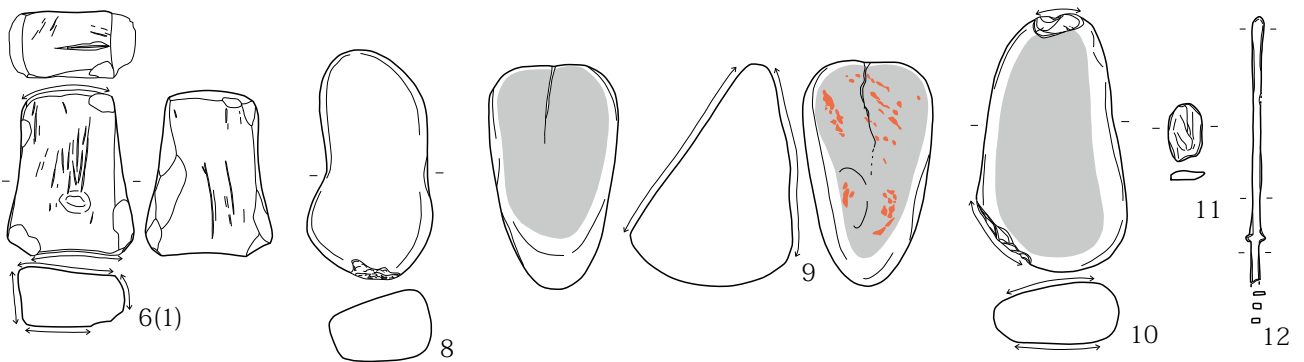
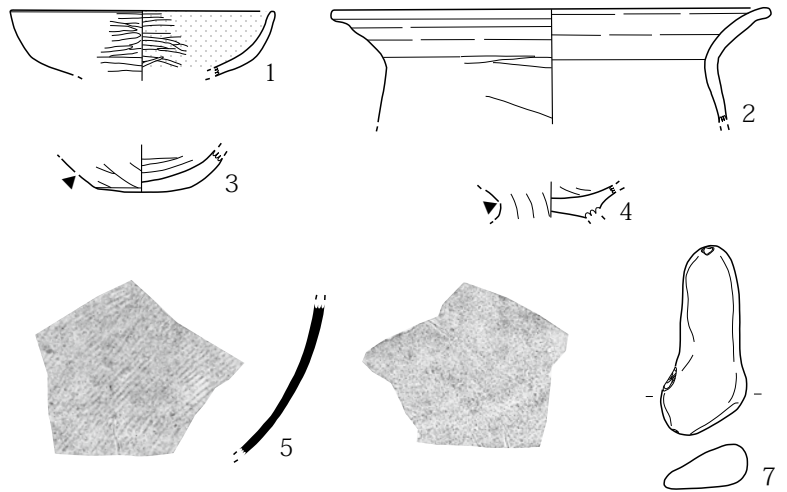
第 90 図 H191 号住居址



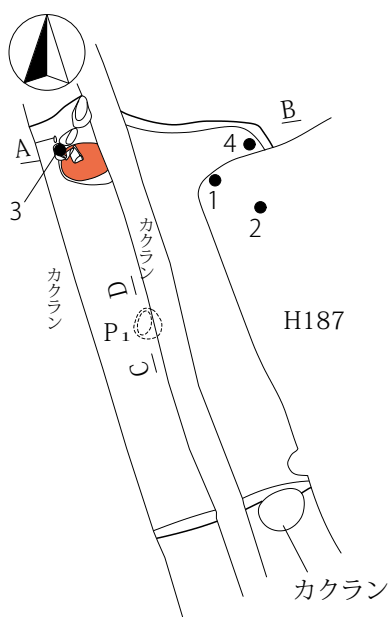
第 91 図 H192 号住居址



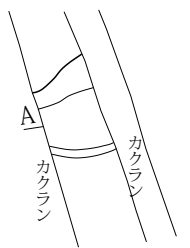
1. 黒褐色土層 (10YR3/2) 10YR2/1の粘土ブロック少含。
 2. 暗褐色土層 (10YR3/4) 10YR3/2少含。
 3. 黒褐色土層 (10YR3/2)。
 4. 灰黄褐色土層 (10YR4/2) 10YR5/4ローム含。
 5. 暗褐色土層 (5YR3/4) 焼土ブロック多含。
 6. 暗褐色土層 (5YR3/4) 炭化物・5YR4/6粘土ブロック含。
 7. 極暗褐色土層 (5YR2/4) 炭化物少含。
 8. 灰黄褐色土層 (10YR4/2) 10YR7/4ローム・6/4シルト少含。
 9. にぶい黄褐色土層 (10YR7/4) ローム主体。10YR4/2少含。
 10. 灰黄褐色土層 (10YR4/2) 10YR7/4ローム少含。
 11. にぶい黄褐色土層 (10YR4/3) ローム粒子多含。
 12. 黒褐色土層 (10YR2/3) 10YR4/6 ロームブロック含。
 13. 黒褐色土層 (10YR2/2) 10YR4/6ロームブロック多含。
 14. にぶい赤褐色土層 (5YR5/4) 粘土・5YR2/2焼土少含。
- 焼土。
■ 粘土。
■ 柱痕。



第92図 H193号住居址



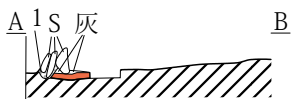
H187



カマド掘方



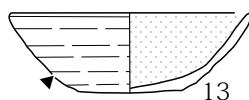
カクラン



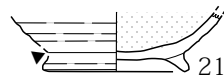
0 標高 714.20m (1:80) 2m

透 黒褐色土層 (10YR3/2) 10YR7/4ローム少含。

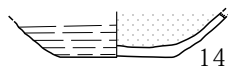
■ 焼土。



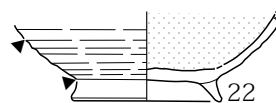
13



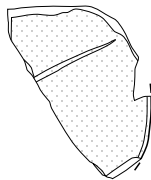
21



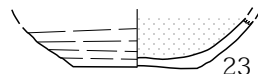
14



22



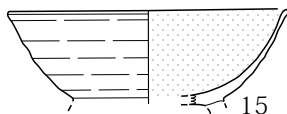
15



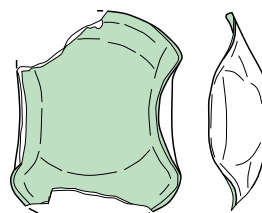
23



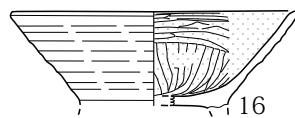
24



16



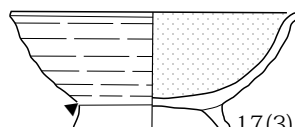
25(2)



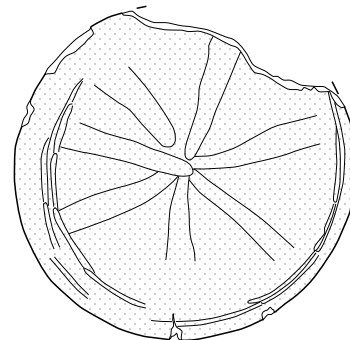
17(3)



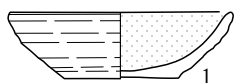
26



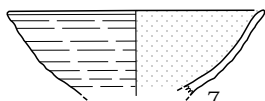
18



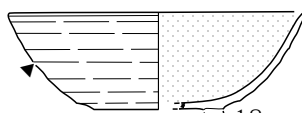
19



1



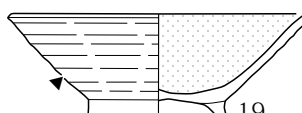
7



2



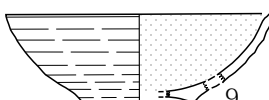
8



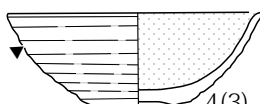
19



3



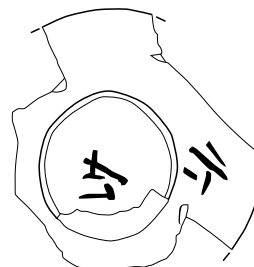
9



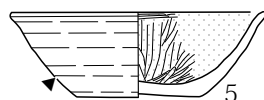
4(3)



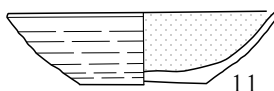
10



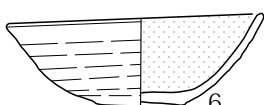
27(1)



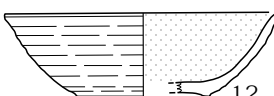
5



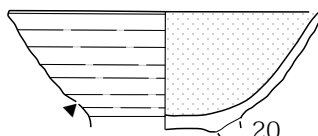
11



6



12

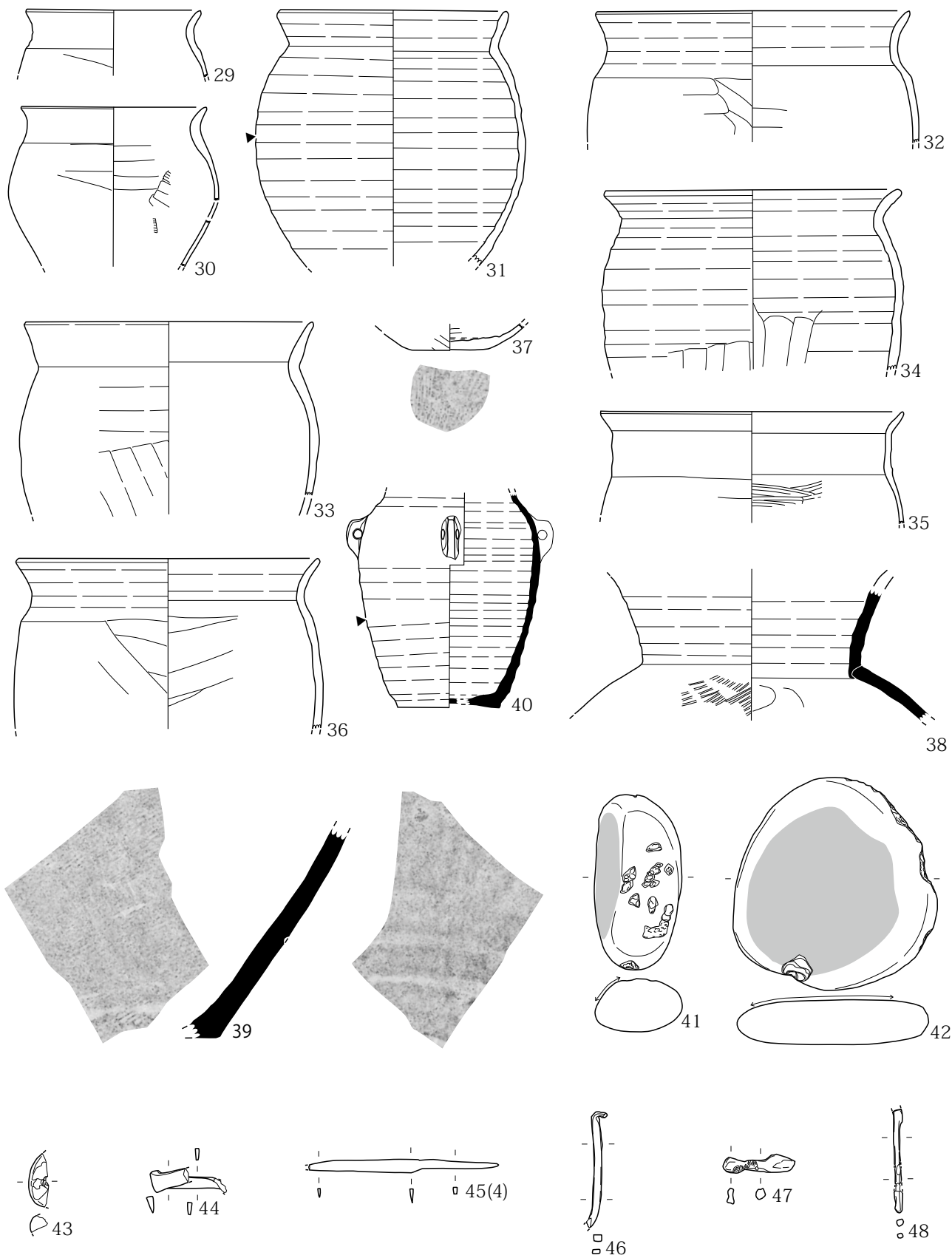


20

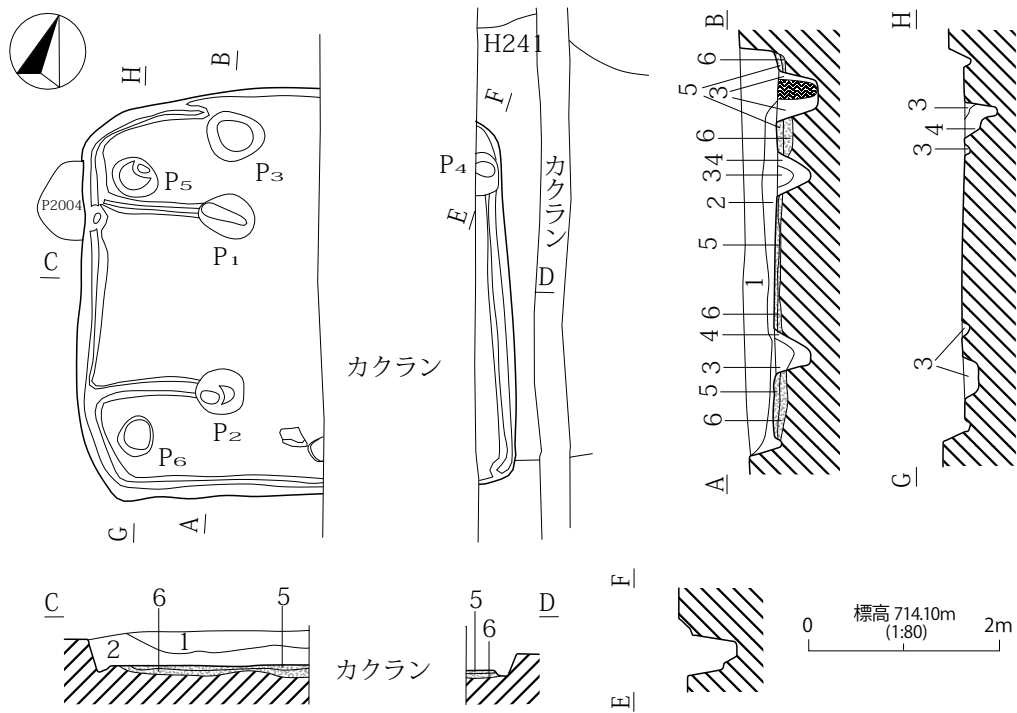


28

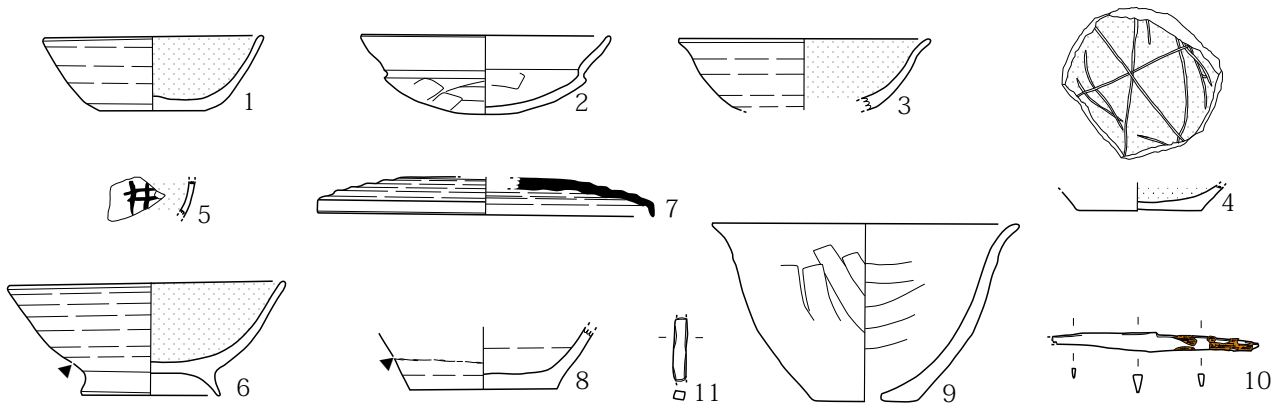
第 94 図 H241 号住居址 (1)



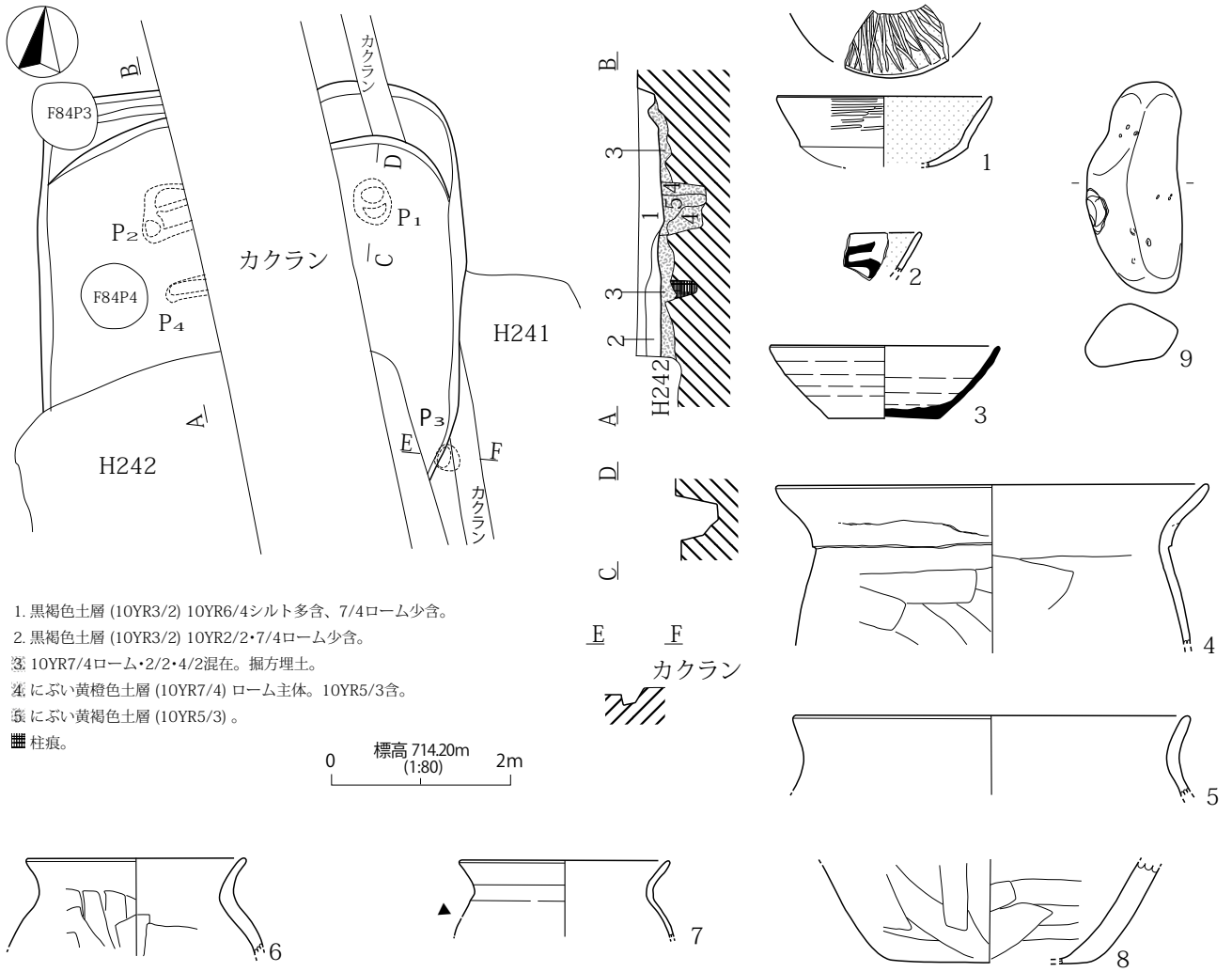
第95图 H241号住居址(2)



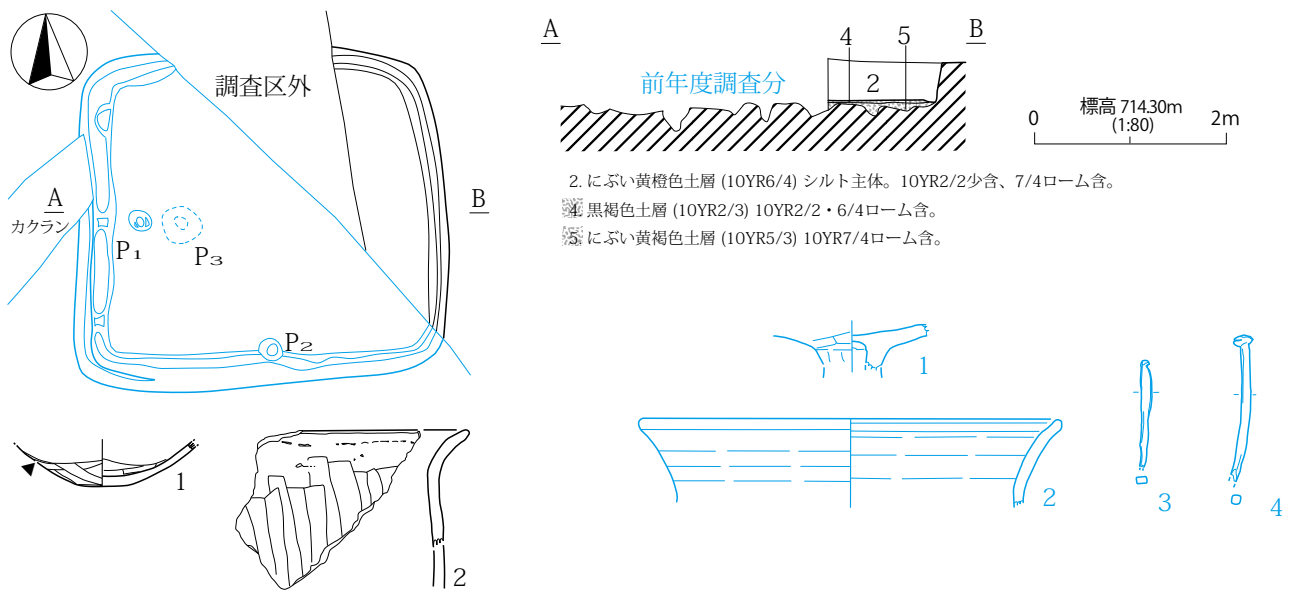
1. 灰黄褐色土層 (10YR5/2) 10YR7/4ローム少含。
 2. 灰黄褐色度層 (10YR5/2) 10YR7/4ローム多含、6/4シルト少含。
 3. 灰黄褐色土層 (10YR4/2) 10YR7/4ローム少含。
 4. にぶい黄橙色土層 (10YR7/4) ローム主体、10YR5/3含。
 5. にぶい黄橙色土層 (10YR7/4) ローム、10YR5/3・2/2少含。貼床。
 6. にぶい黄橙色土層 (10YR7/4) ローム、10YR5/3少含。掘方埋土。
- 柱痕。



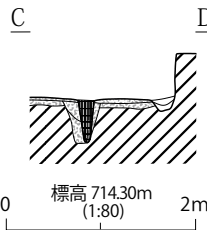
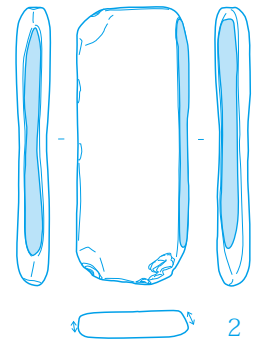
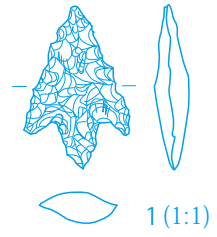
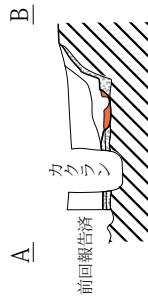
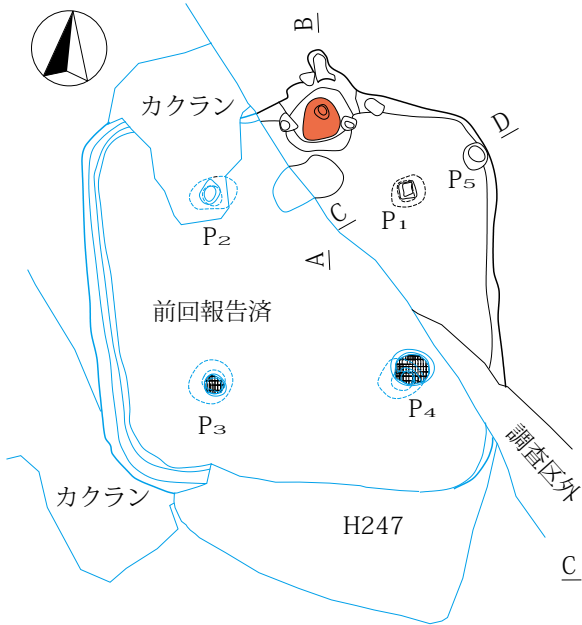
第96図 H242号住居址



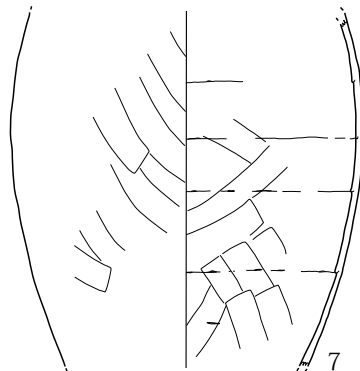
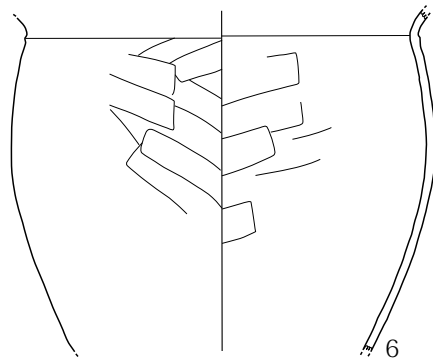
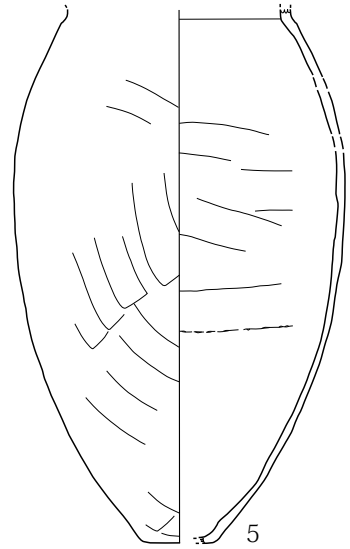
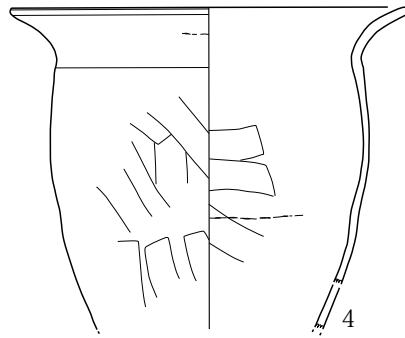
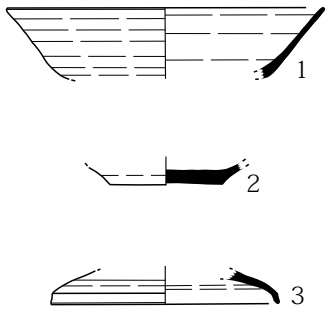
第 97 図 H243 号住居址



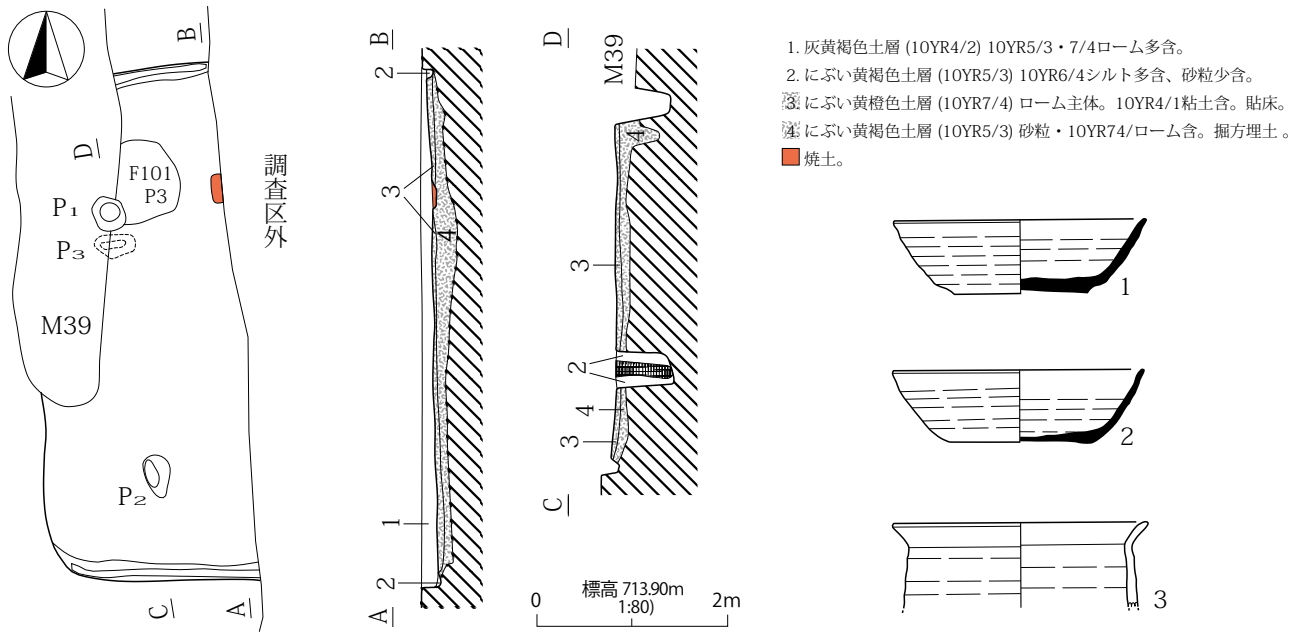
第 98 図 H246 号住居址



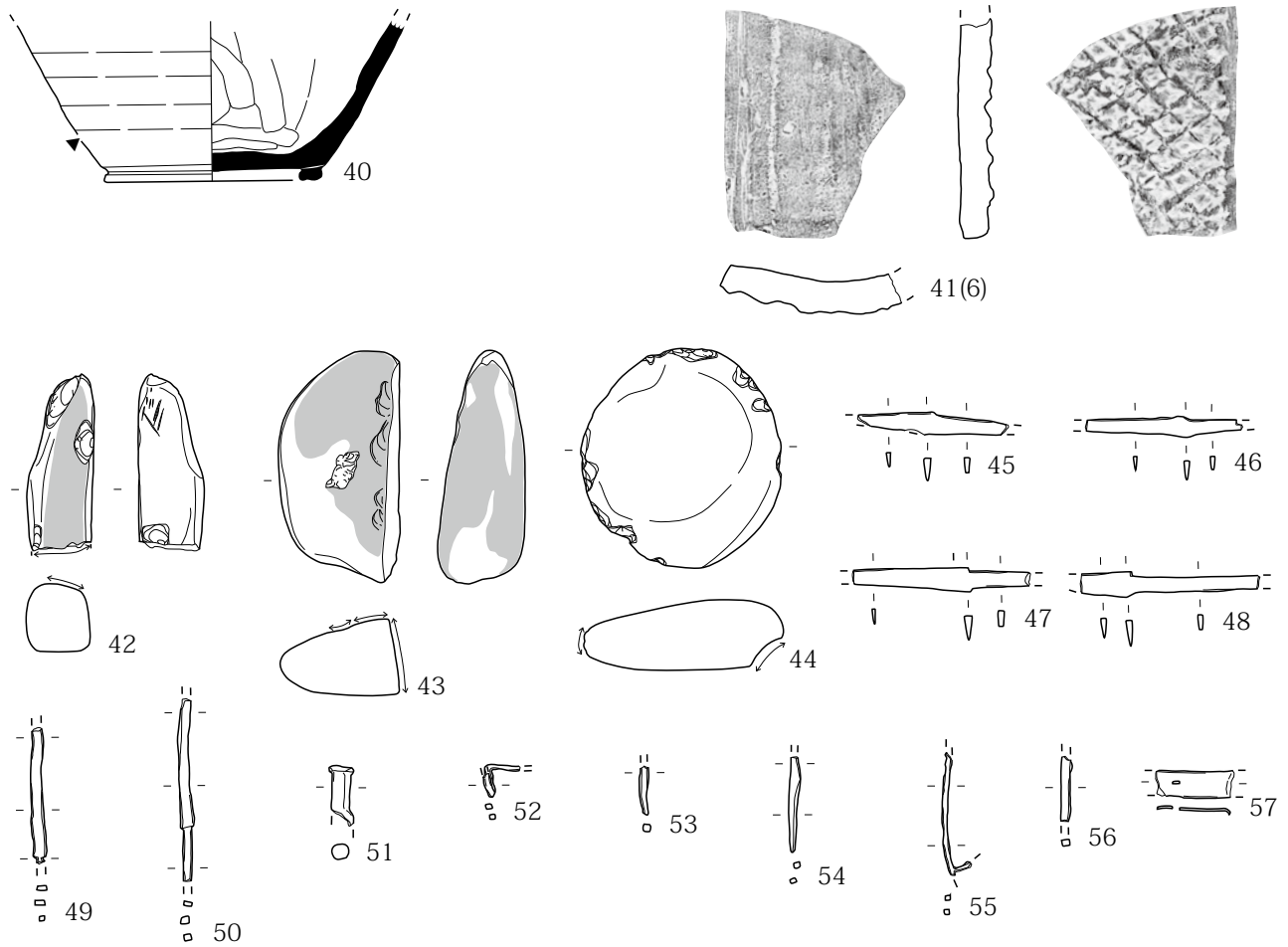
1. 暗褐色土層 (10YR3/4) ローム主体。10YR4/2少含。
2. 褐灰色土層 (10YR4/1) 粘土主体。10YR4/3・7/4ローム少含。
透にぶい黄褐色土層 (10YR4/3) 10YR3/2・7/4含。貼床。
- 透にぶい黄褐色土層 (10YR7/4) ローム10YR4/3少含。
- 透にぶい黄褐色土層 (10YR5/3) 10YR7/4ローム・4/2含。
- 透 10YR4/2・7/4ローム混在土層。
- 焼土。
- にぶい黄褐色土層 (10YR6/4) 柱痕。



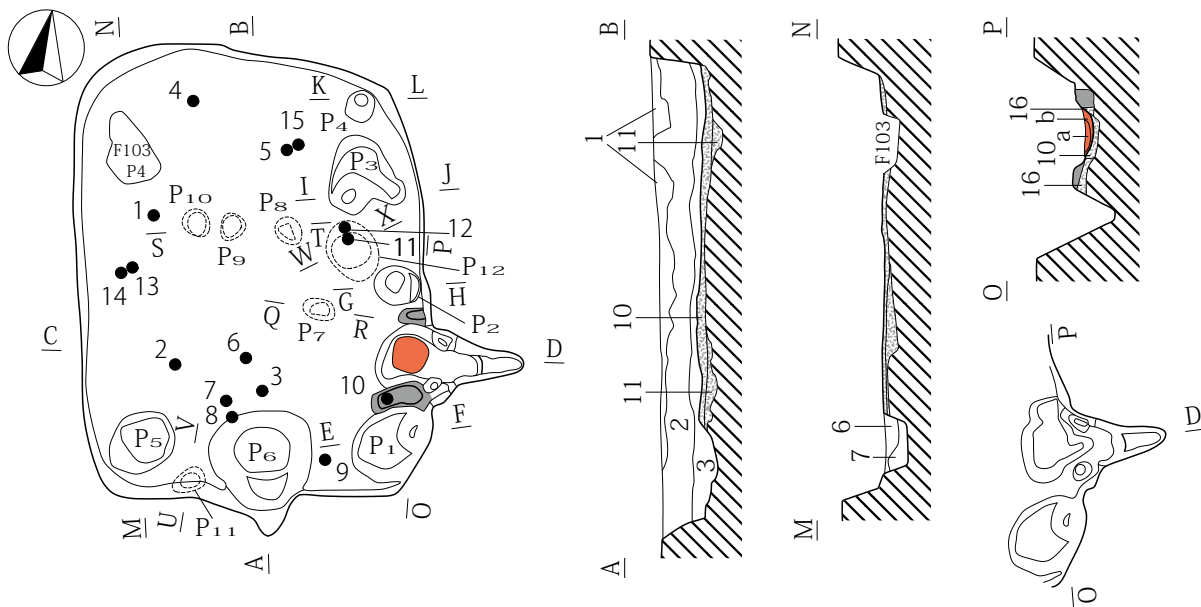
第 99 図 H253 号住居址



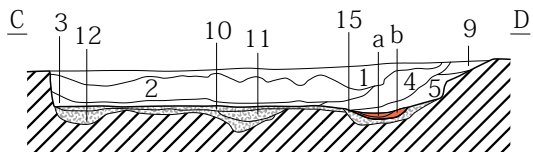
第100図 H254号住居址



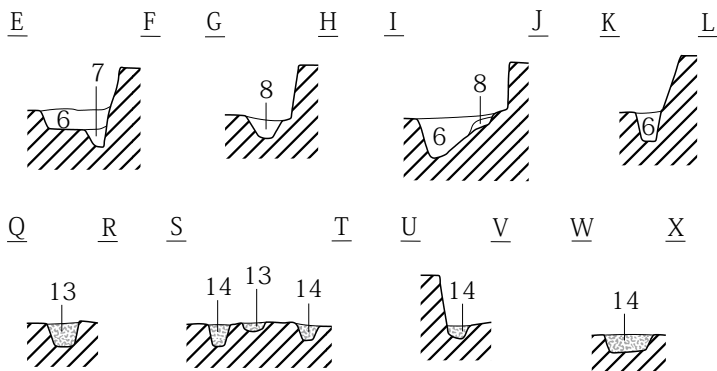
第103図 H256号住居址(3)



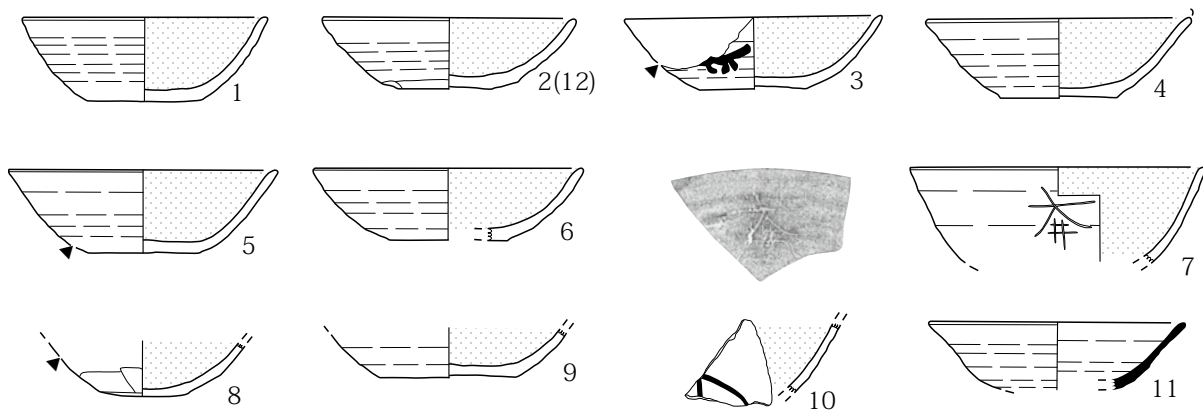
カマド掘方



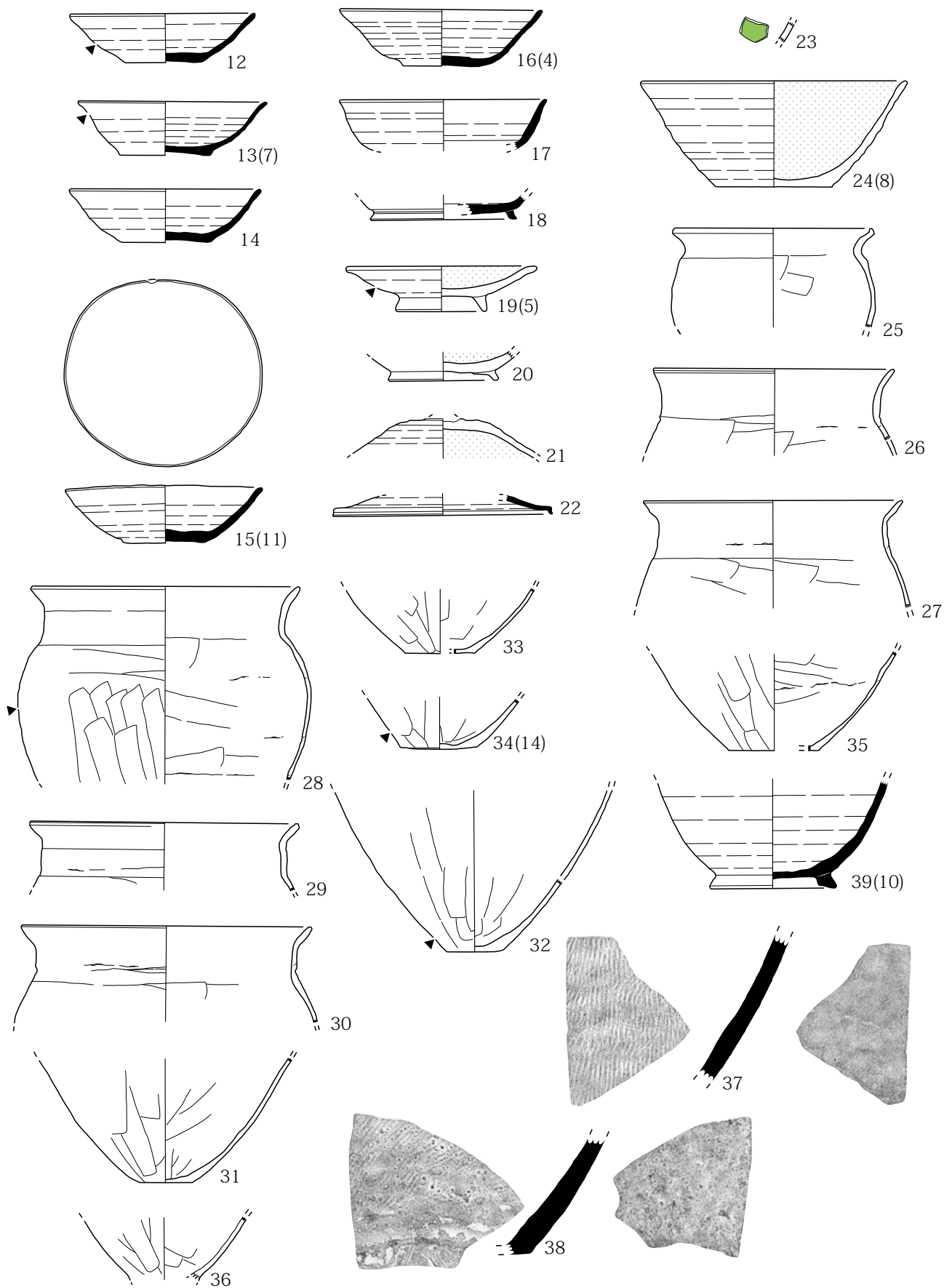
0 標高 714.80m (1:80) 2m



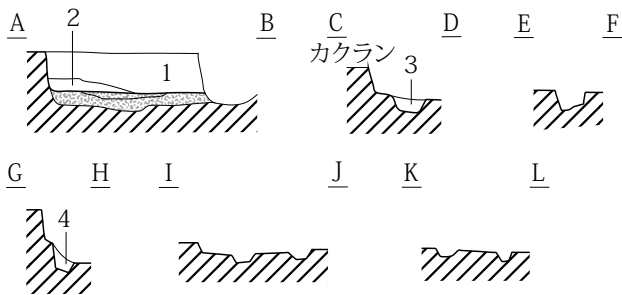
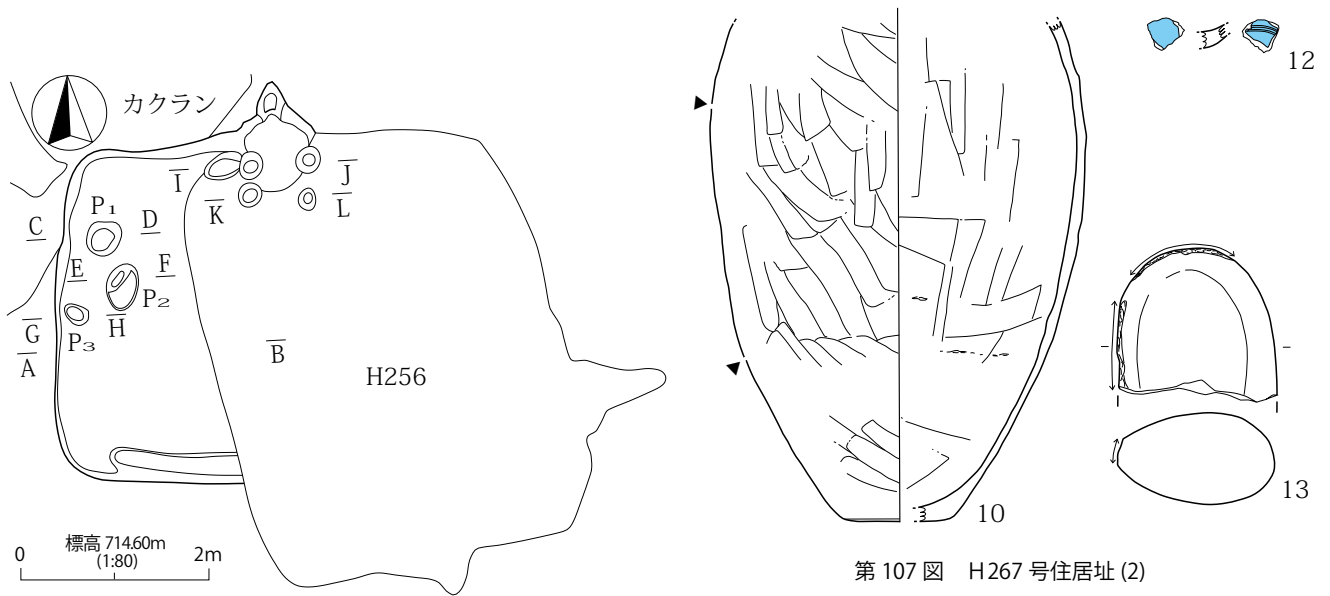
1. 黒褐色土層 (10YR3/1) 10YR2/3・小石含。
2. 灰黄褐色土層 (10YR4/2) 10YR3/1少含。
3. 黒褐色土層 (10YR2/3)。
4. 暗褐色土層 (10YR3/3) 10YR2/1粘土微含。
5. 黒色土層 (10YR2/1) 粘土多含。
6. 灰黄褐色土層 (10YR4/2) 10YR5/3・6/4含。
7. 黒褐色土層 (10YR2/2)。
8. 黒色土層 (10YR2/1) 粘土ブロック・灰含。
9. 黒褐色土層 (10YR3/2) 粘土・焼土微含。
10. 暗褐色土層 (10YR3/4) 10YR3/1粘土ブロック含。
11. 褐色土層 (10YR4/4) 10YR3/1・6/6含。
12. にぶい黄橙色土層 (10YR6/4)。
13. 灰黄褐色土層 (10YR4/2) 10YR6/4ローム含。
14. 黒褐色土層 (10YR2/3) 10YR2/1粘土少含。
15. にぶい黄橙色土層 (10YR6/3) 10YR5/3・2/3含。
16. 褐色土層 (10YR4/6) 10YR2/3少含。
- a 赤褐色土層 (5YR4/6) 焼土。
- b 極暗赤褐色土層 (5YR2/4) 焼土、炭化物微含。
- 黒褐色土層 (10YR3/1)。粘土。



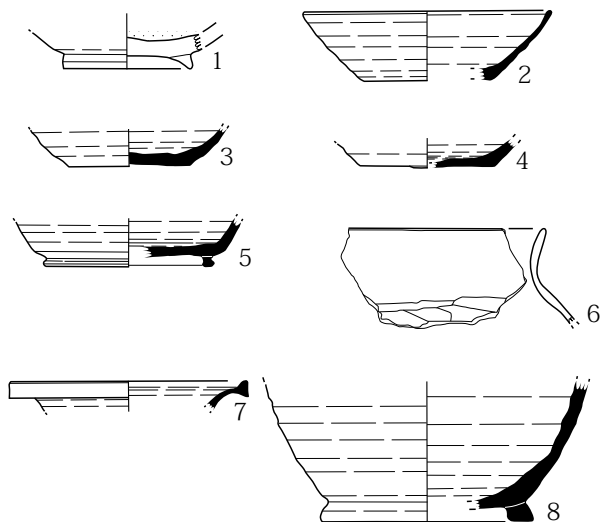
第 101 図 H256 号住居址 (1)



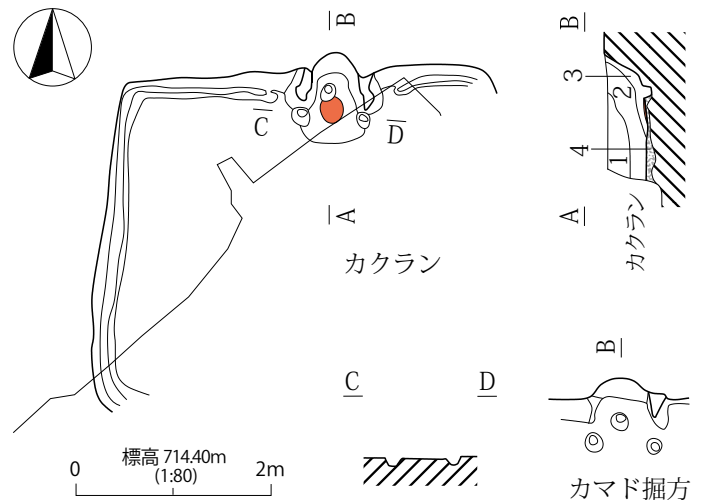
第102图 H256号住居(2)



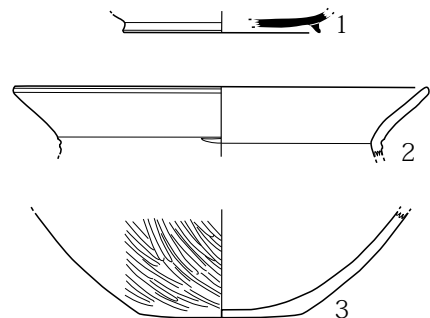
1. 暗褐色土層 (10YR3/3) 主体。10YR6/4ローム少含。
 2. 黒褐色土層 (10YR2/3) 主体。
 3. 10YR7/4ローム・5/3混在。
 4. にぶい黄橙色土層 (10YR7/4) ローム二次堆積。10YR4/2少含。
- 竈掘方

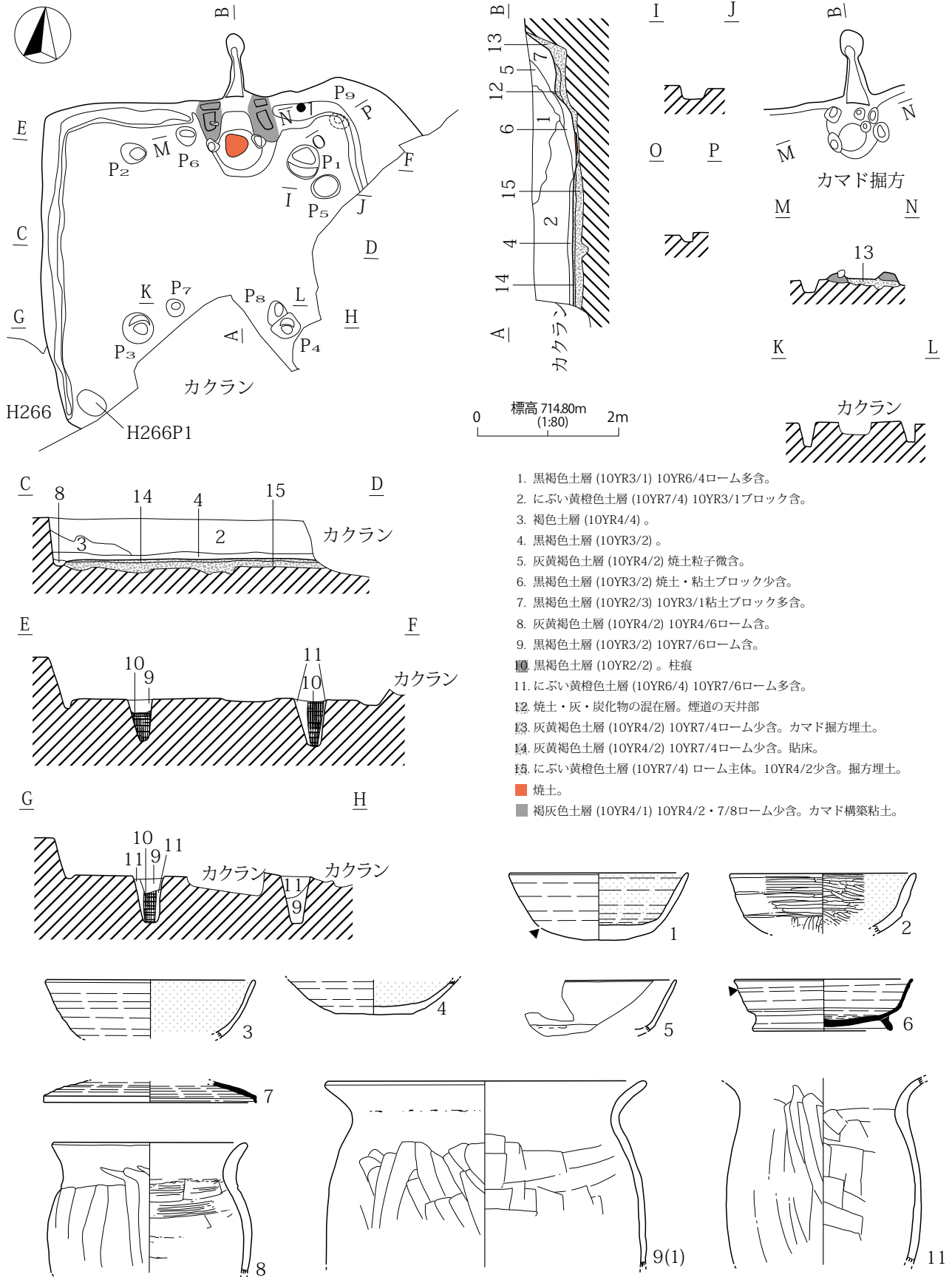


第 104 図 H257 号住居址

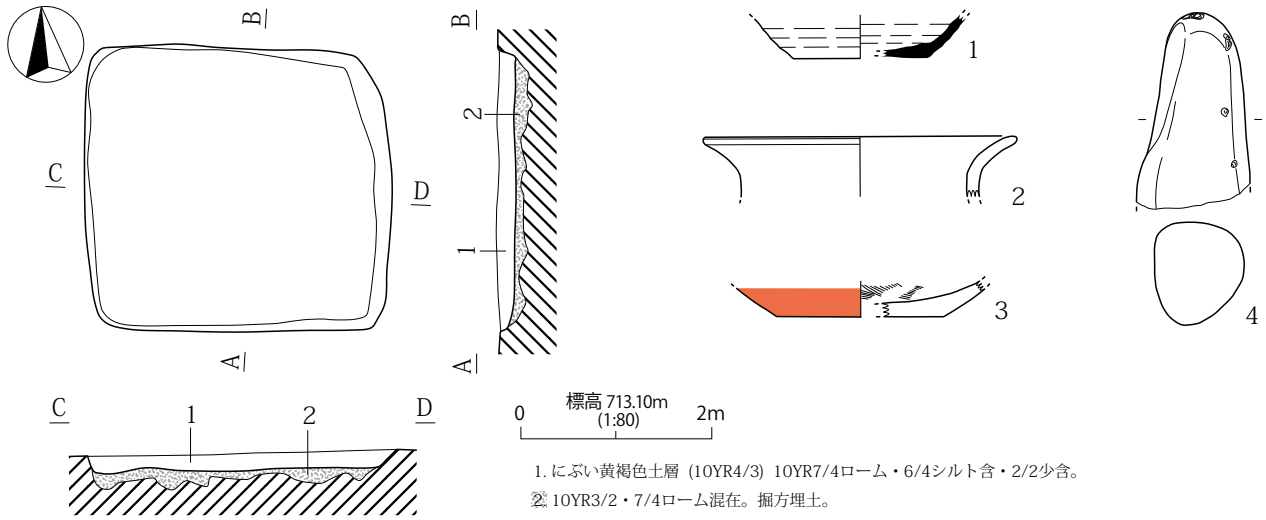


1. 灰黄褐色土層 (10YR4/2) 7.5YR5/3粘土・10YR7/4ローム含。
 2. にぶい黄橙色土層 (10YR6/4) 10YR4/2少含。
 3. にぶい褐色土層 (7.5YR5/3) 粘土主体。10YR4/2・7/4ローム少含。
 4. にぶい黄橙色土層 (10YR7/4) ローム主体。10YR4/2少含。
- 焼土。

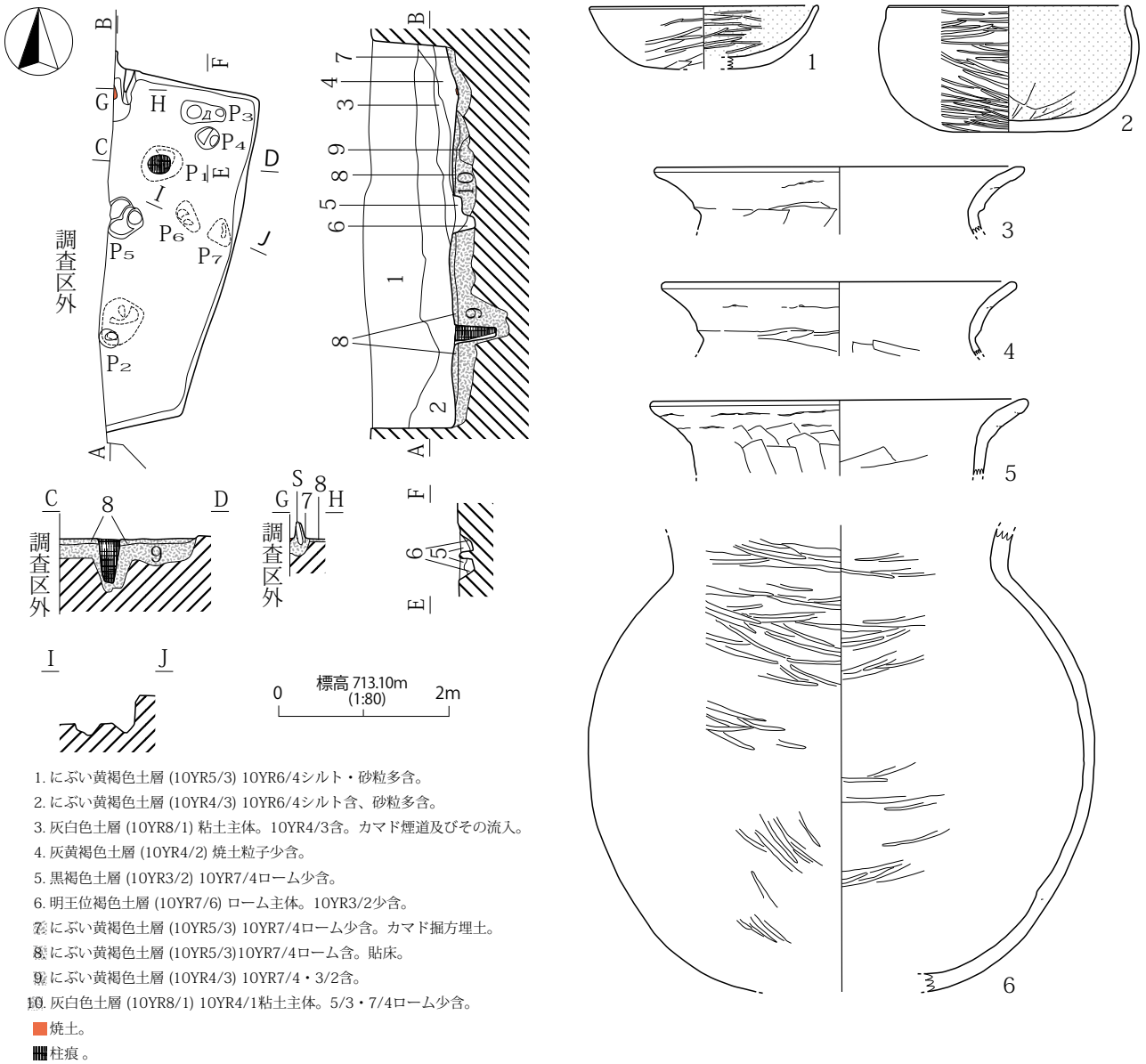




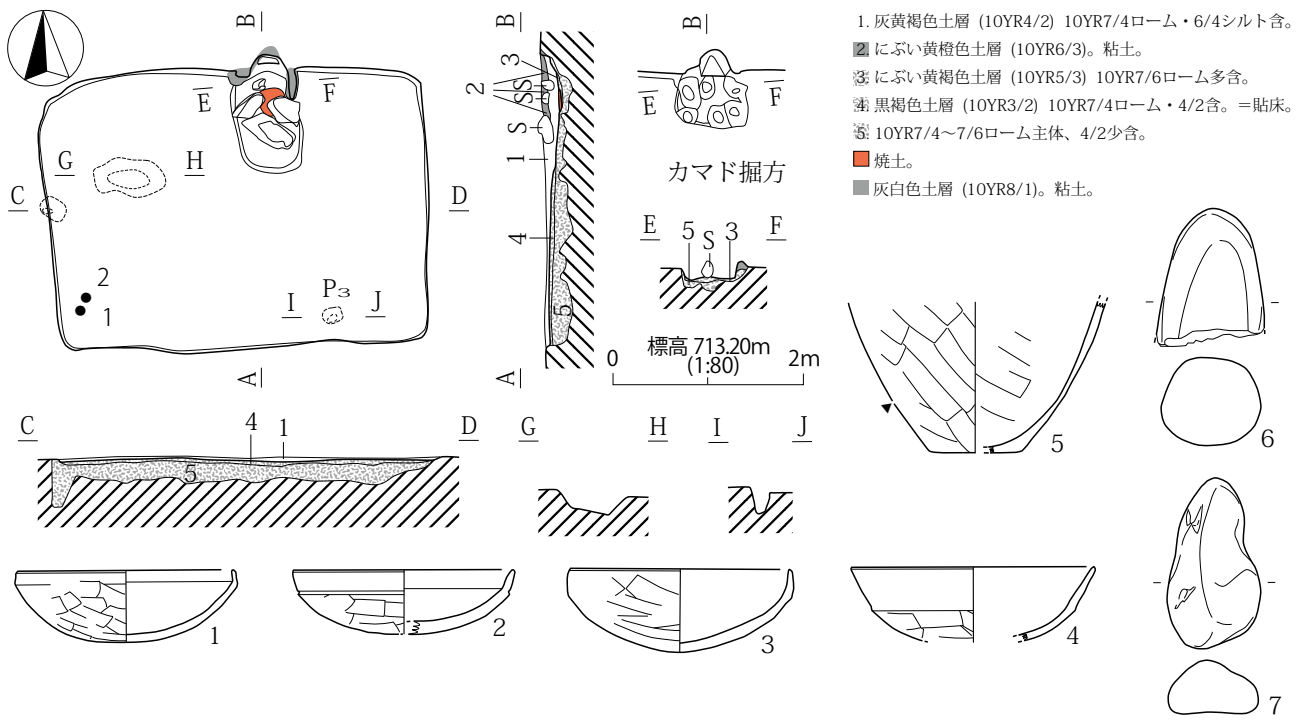
第106図 H267号住居址(1)



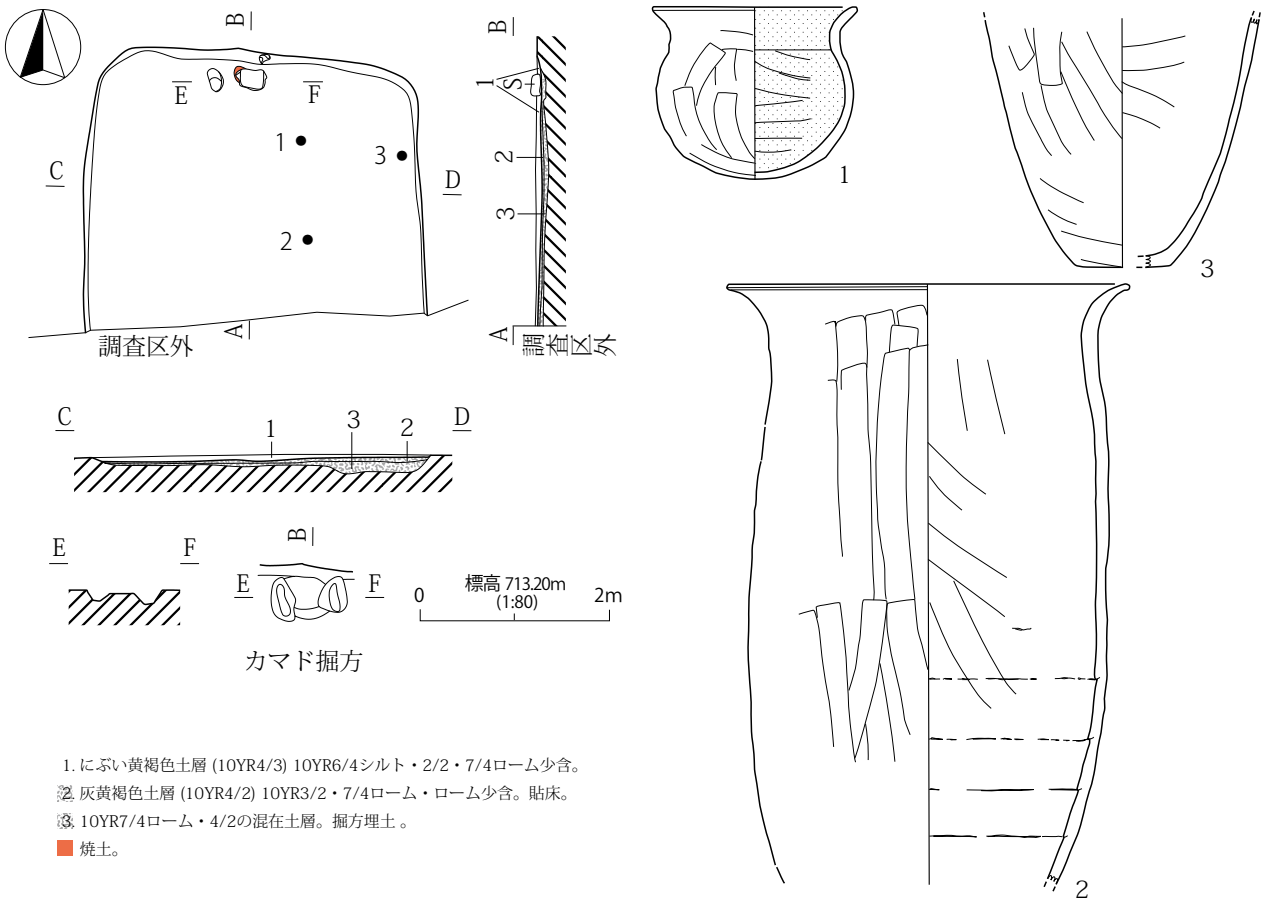
第108図 H269号住居址



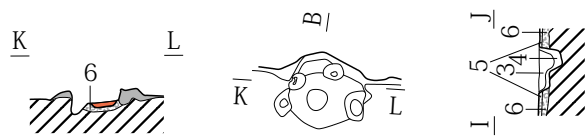
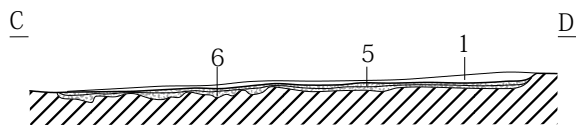
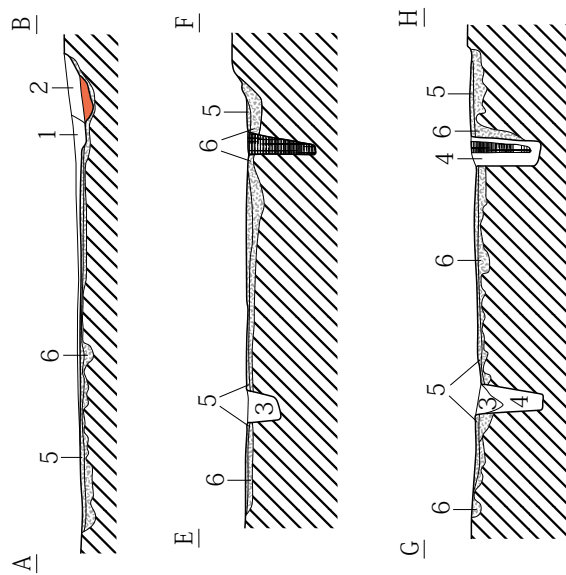
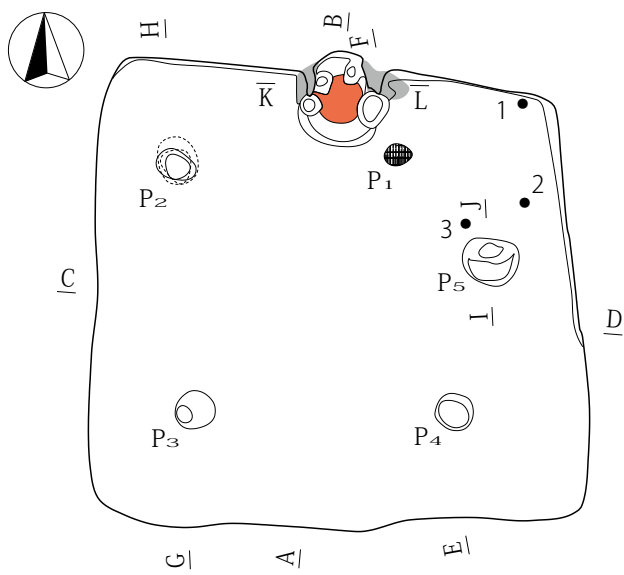
第109図 H270号住居址



第110図 H271号住居址

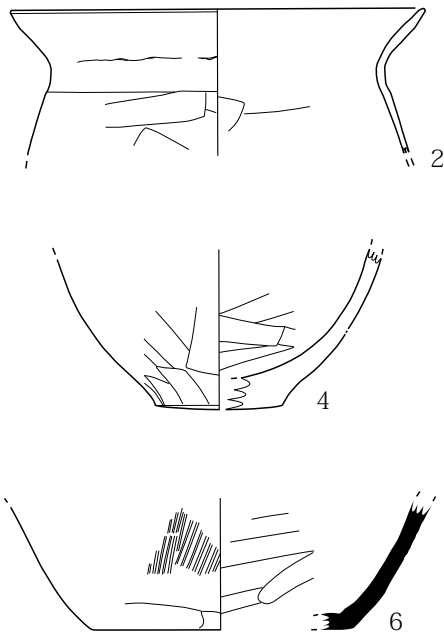
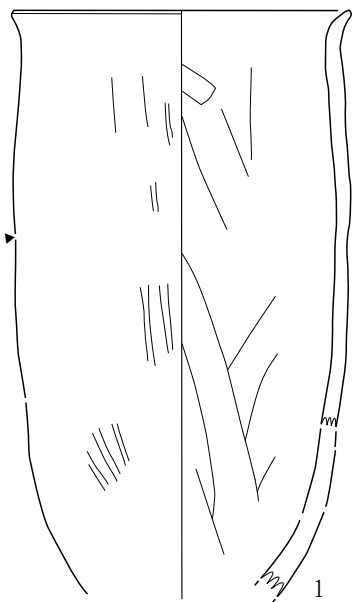


第111図 H272号住居址

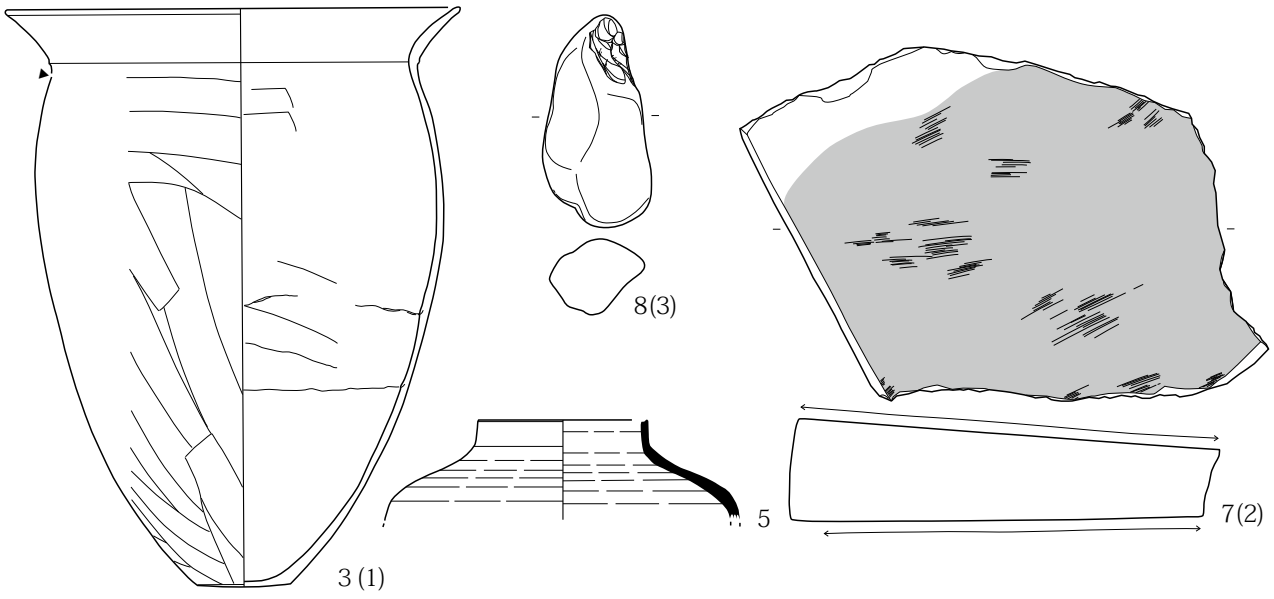


カマド掘方

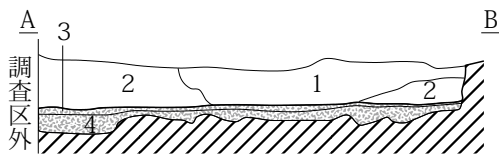
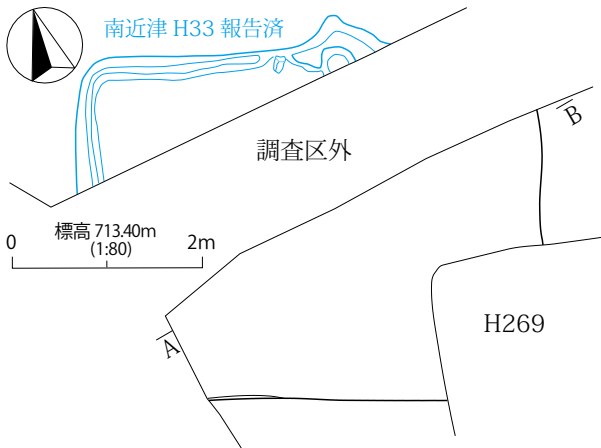
1. にぶい黄褐色土層 (10YR4/3) 10YR6/4シルト多含。
 2. にぶい黄褐色土層 (10YR4/3) 焼土・灰多含。
 3. 灰黄褐色土層 (10YR4/2) 10YR7/4ローム少含。
 4. にぶい黄褐色土層 (10YR5/3) 10YR7/4ローム多含。
 5. 灰黄褐色土層 (10YR4/2) 10YR7/4ローム極少含・4/1粘土含。
 6. にぶい黄褐色土層 (10YR5/3) 10YR7/6ローム多含。掘方埋土。
- 焼土。
■ 粘土。
■ 灰黄褐色土層 (10YR4/2)。柱痕。



第 112 図 H273 号住居址 (1)

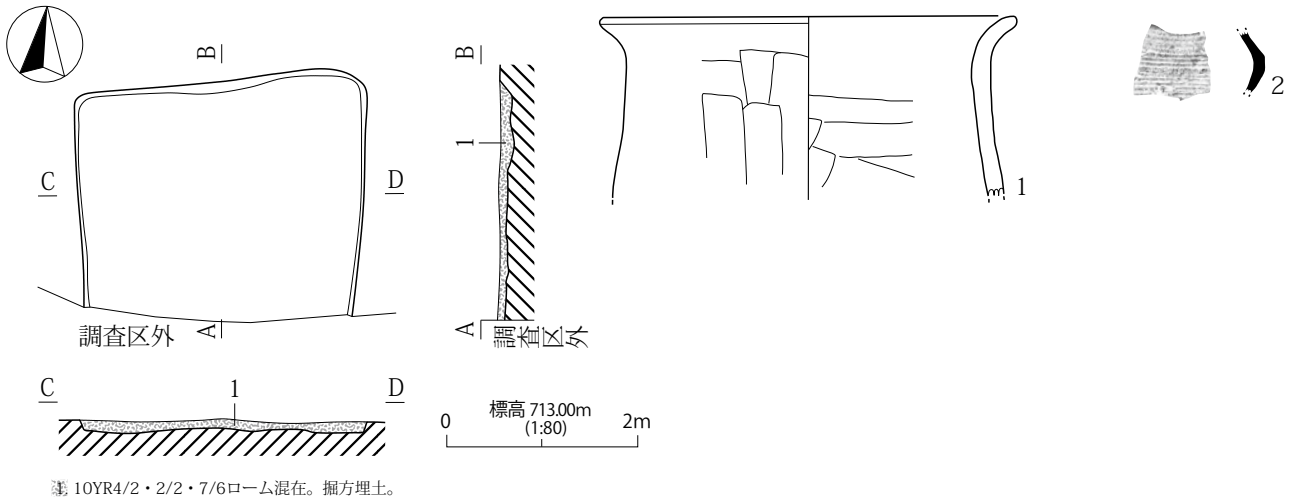


第 113 図 H273 号住居址 (2)

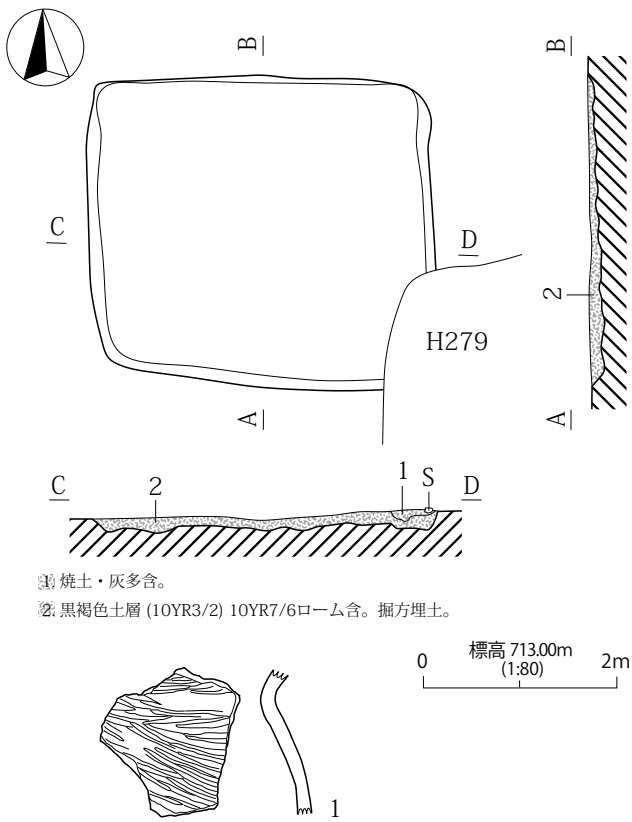


- 1. にぶい黄褐色土層 (10YR5/3) 10YR6/4シルト多含。
- 2. にぶい黄褐色土層 (10YR4/3) 10YR6/4シルト含。
- 3. 褐灰色土層 (10YR4/1) 粘土・7/6ローム混在・貼床。
- 4. 黒褐色土層 (10YR3/2) 10YR6/4シルト・2/2・7/4ローム混在。掘方埋土。

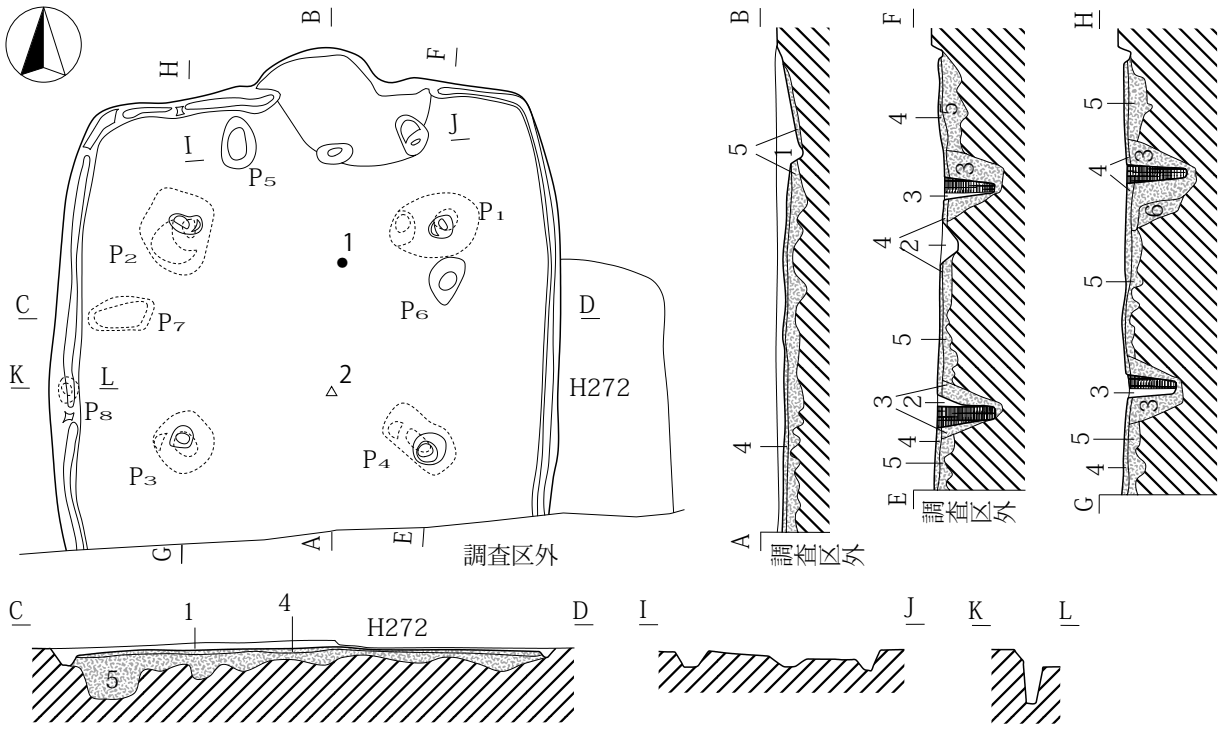
第 114 図 H276 号住居址



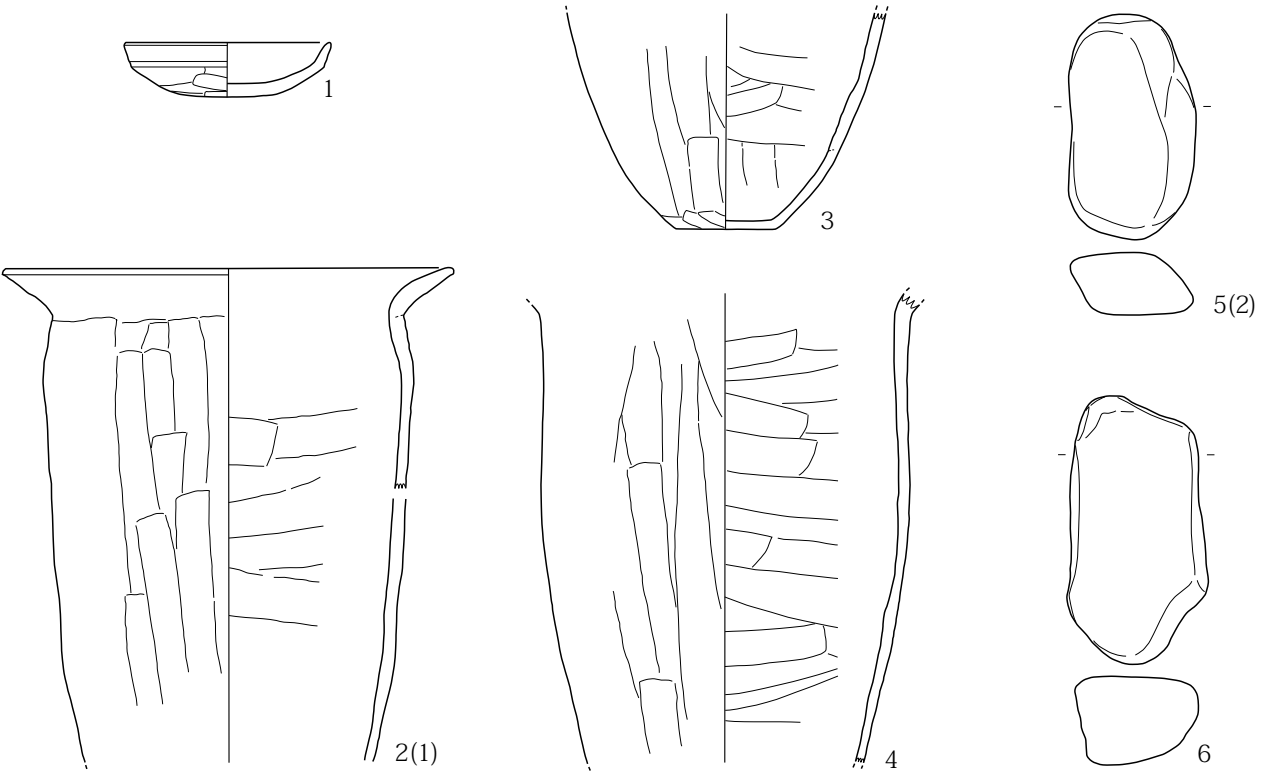
第 115 図 H278 号住居址



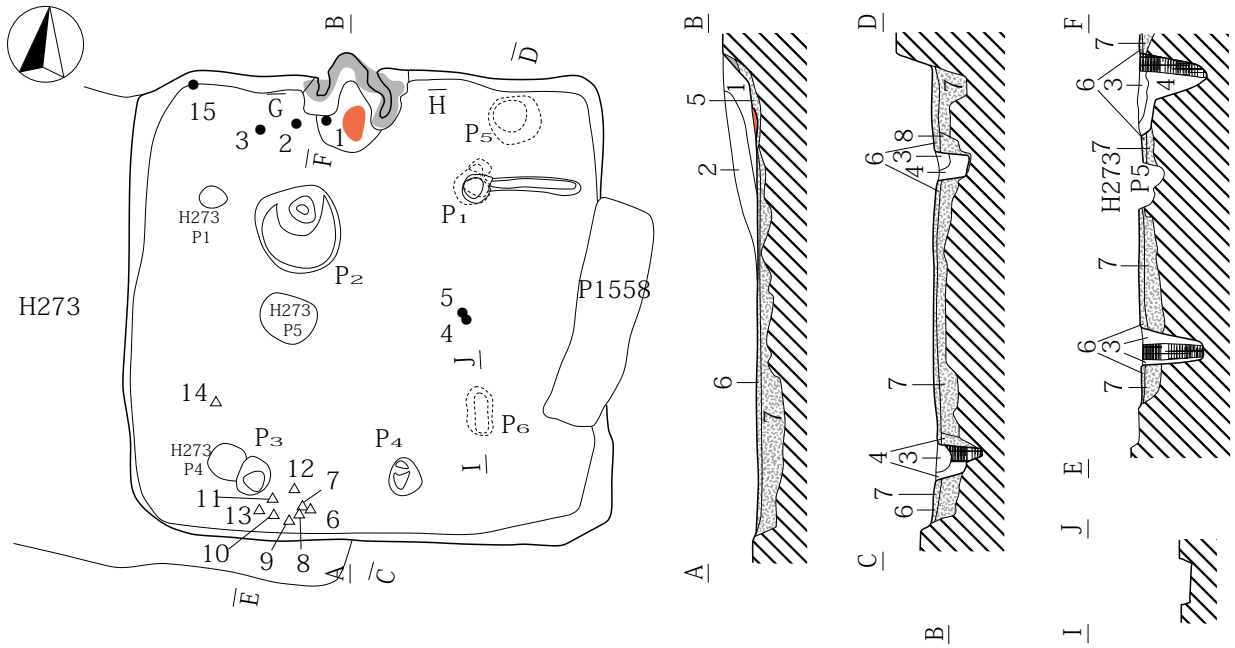
第 117 図 H280 号住居址



- 1. 灰黄褐色土層 (10YR4/2) 10YR6/4シルト・2/2・7/4ローム含。
- 2. にぶい黄褐色土層 (10YR5/3) 10YR7/4ローム含。
- 3. にぶい黄褐色土層 (10YR4/3) 10YR7/4ローム・3/2含。
- 運 にぶい黄褐色土層 (10YR4/3) 10YR7/4ローム少含。貼床。
- 5. 10YR4/2・3/2・7/4ローム混在。掘方埋土。
- 6. 褐色土層 (10YR4/6) ローム二次堆積。
- 黒褐色土層 (10YR3/2)。柱痕。

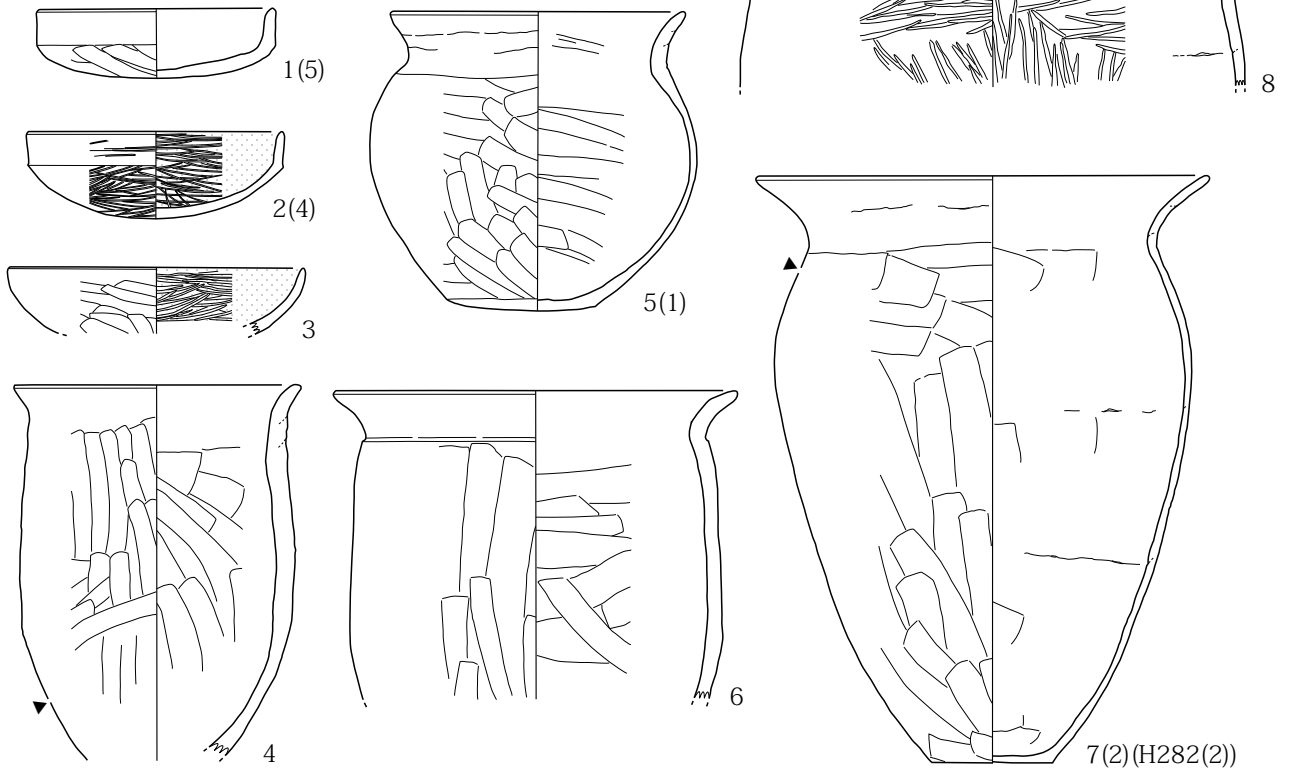


第116図 H279号住居址

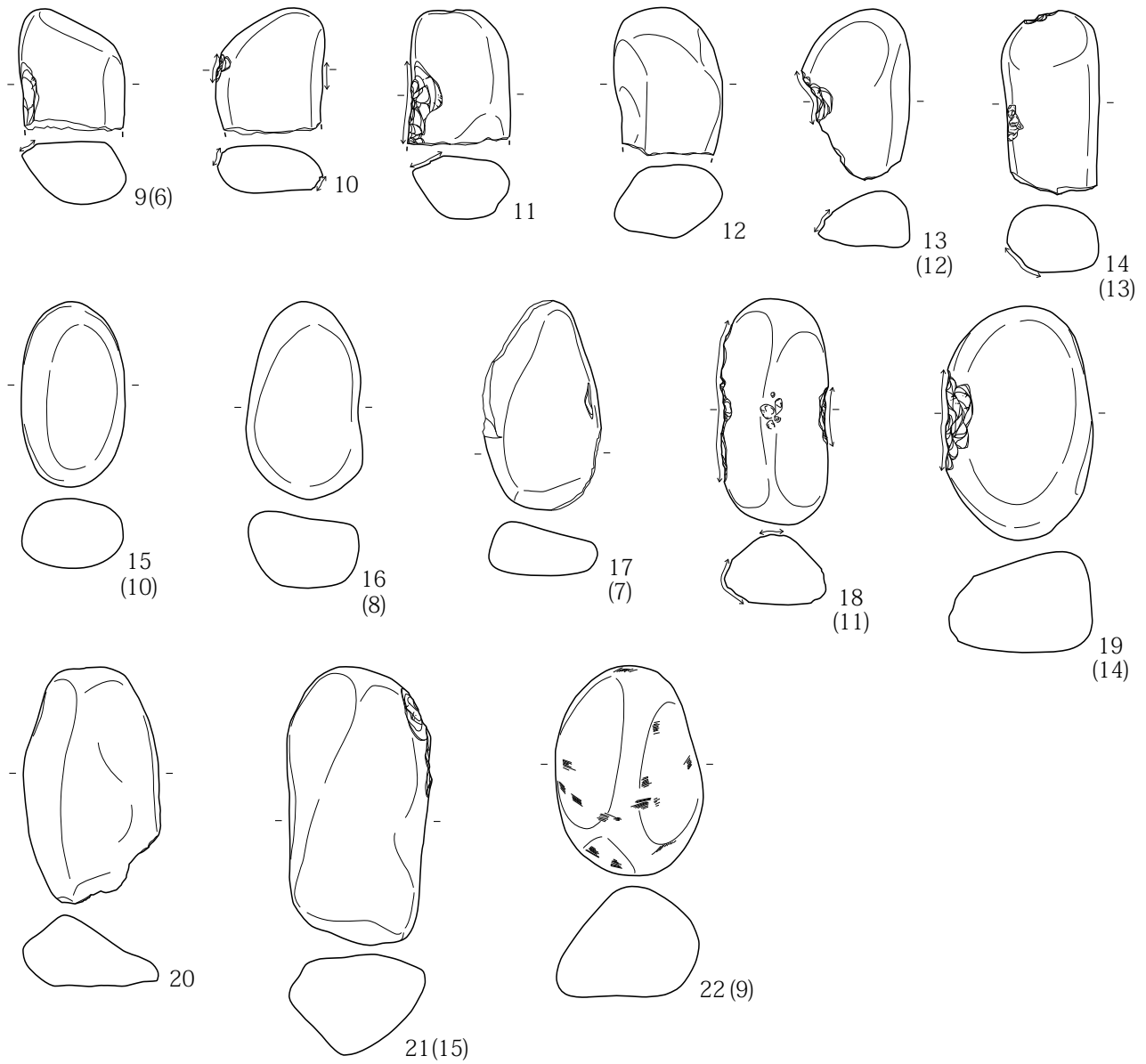


- 1. にぶい黄褐色土層 (10YR4/3) 10YR4/1粘土・8/1粘土・7/4ローム少含。
- 2. にぶい黄褐色土層 (10YR5/3) 焼土・灰含。
- 3. 灰黄褐色土層 (10YR4/2) 10YR7/4ローム少含。
- 4. にぶい黄褐色土層 (10YR5/3) 10YR7/4ローム多含。
- 5. にぶい黄褐色土層 (10YR4/3) 10YR7/4ローム含。カマド掘方。
- 6. 褐灰色土層 (10YR4/1) 10YR8/1粘土・3/2・7/4ローム含。貼床。
- 7. 10YR4/3・3/2・砂粒の混在。掘方埋土。
- 8. 10YR7/4ローム・砂粒の混在。

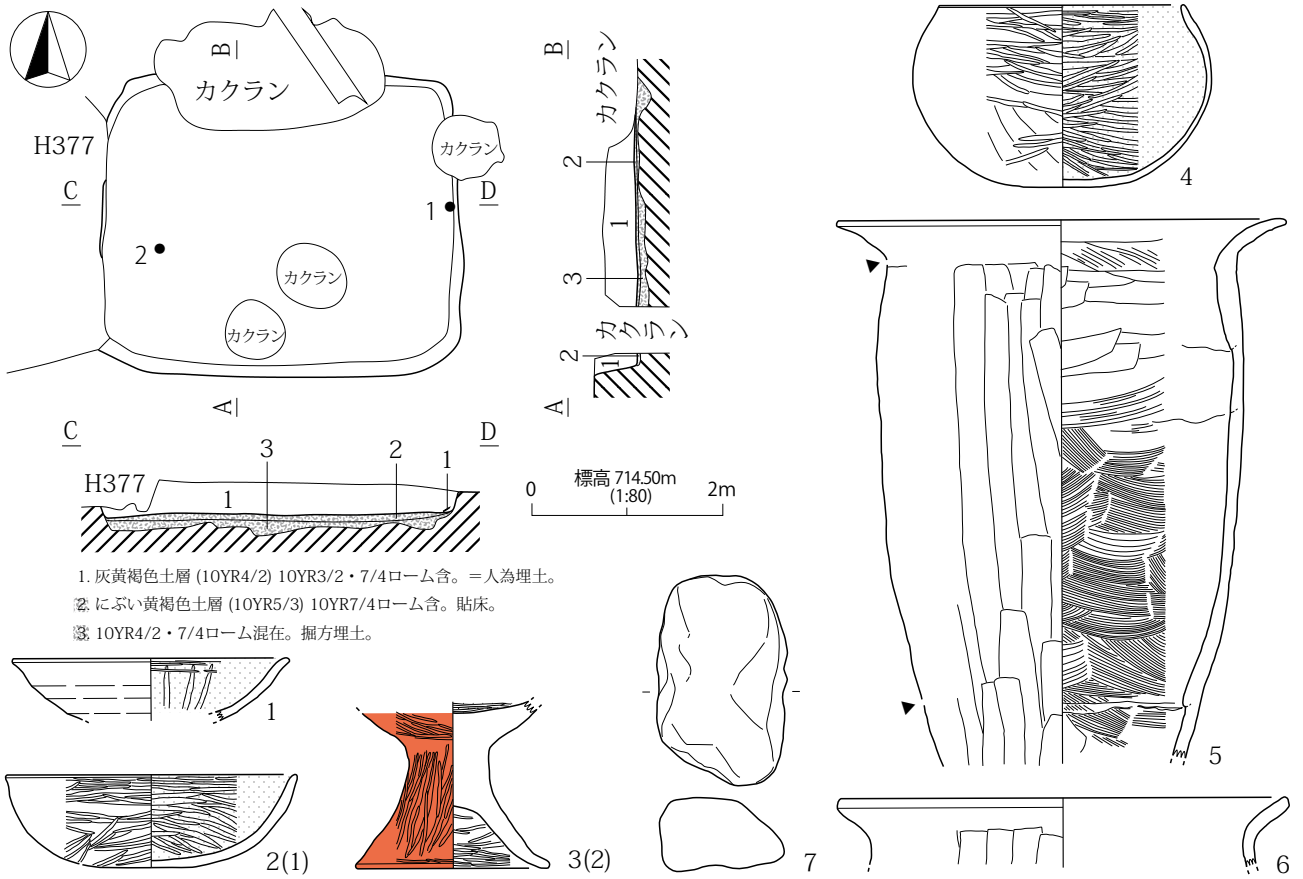
- 焼土。
- 灰白色土層 (10YR8/1)。粘土。
- 黒褐色土層 (10YR3/2)。柱痕。



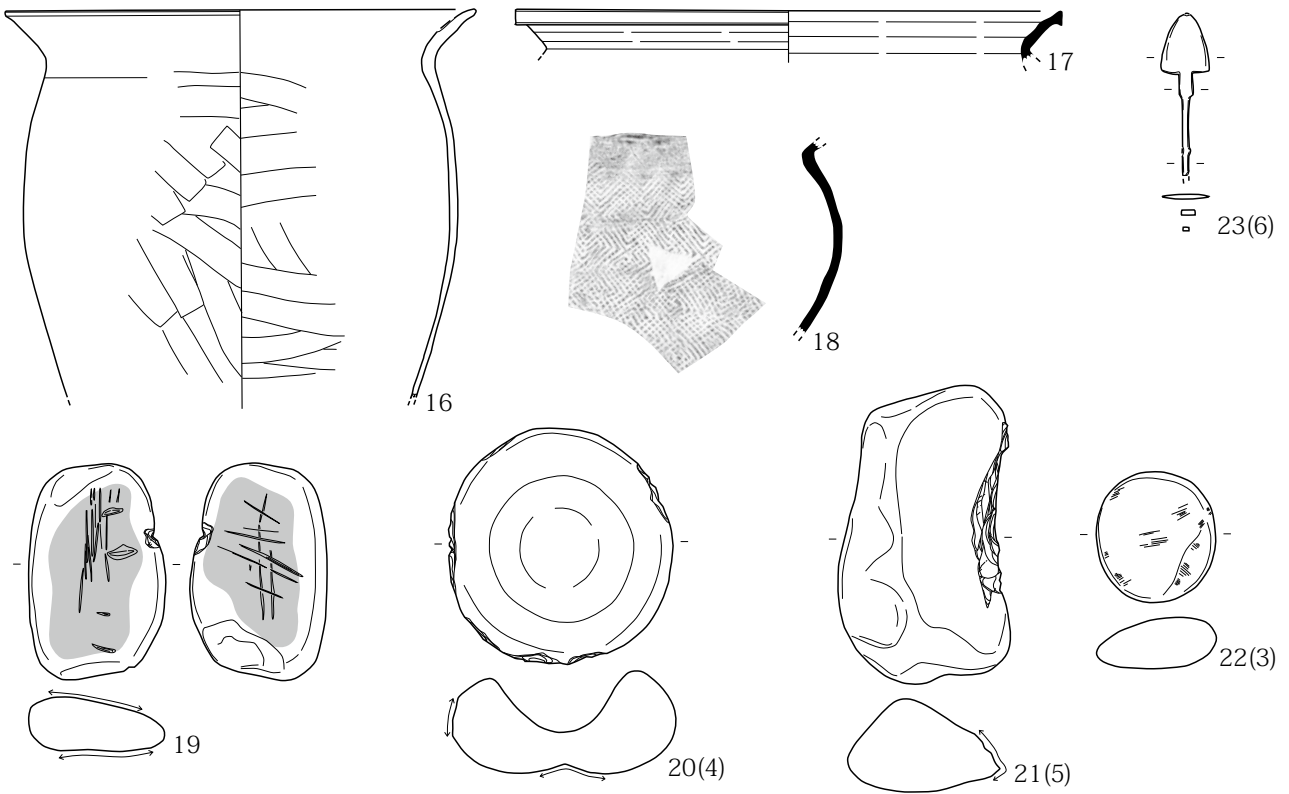
第118図 H281号住居址(1)



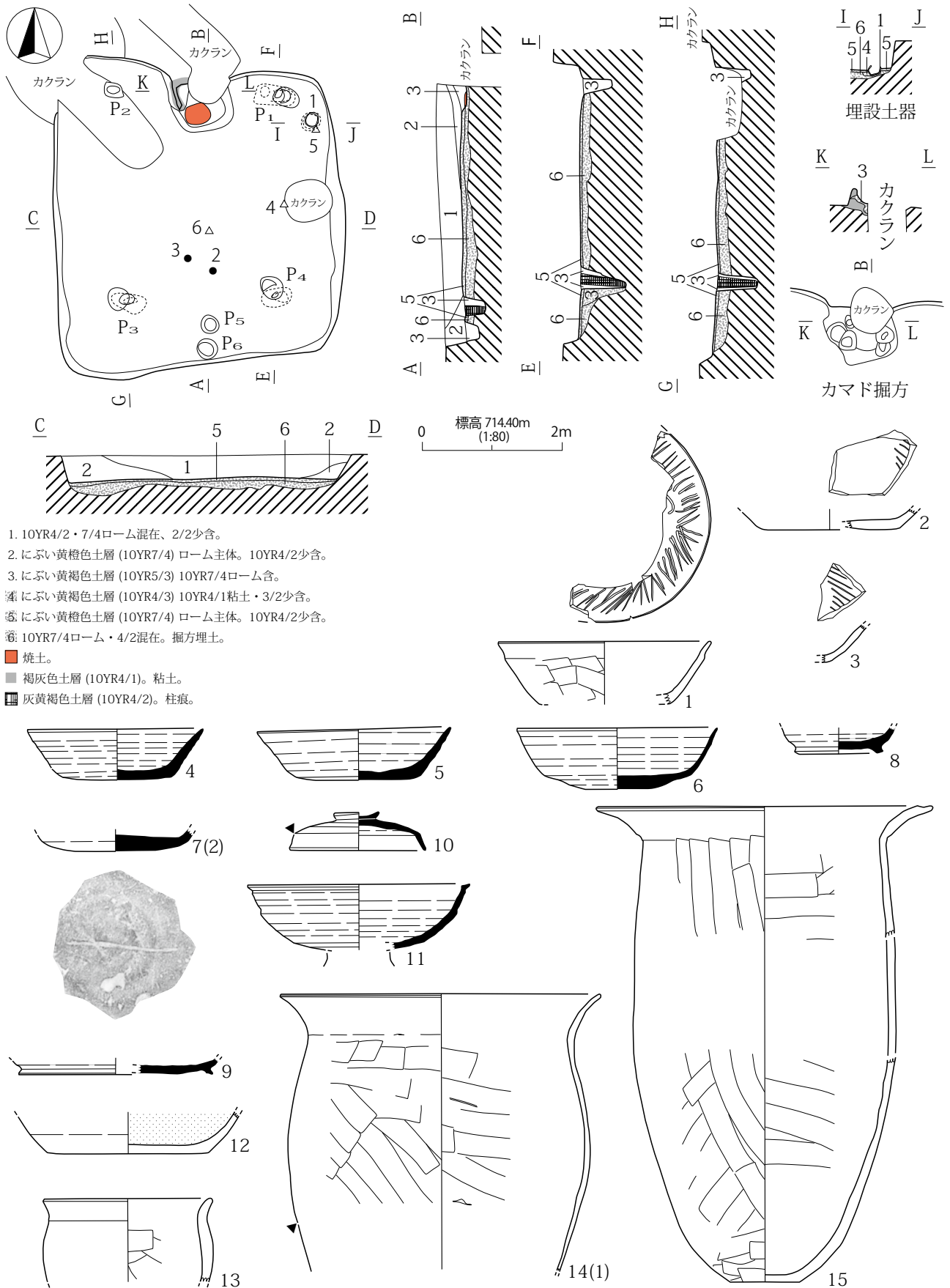
第 119 图 H281 号住居址 (2)



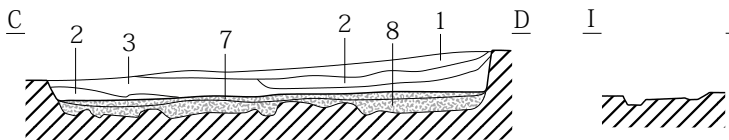
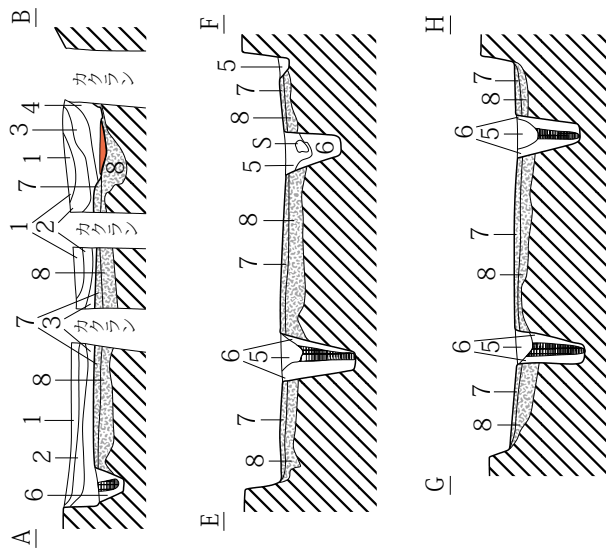
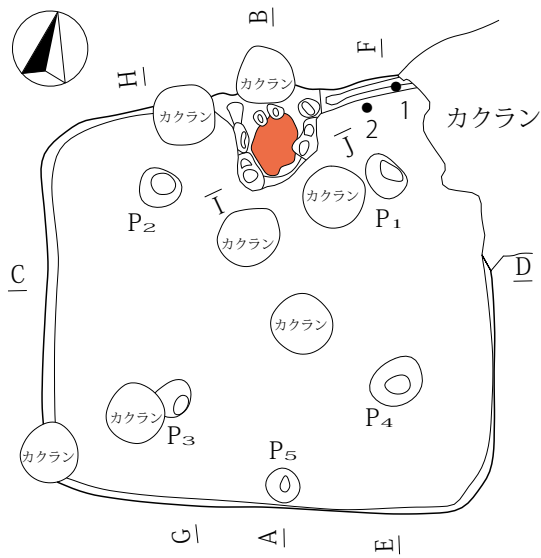
第 120 図 H369 号住居址



第 122 図 H370 号住居址 (2)

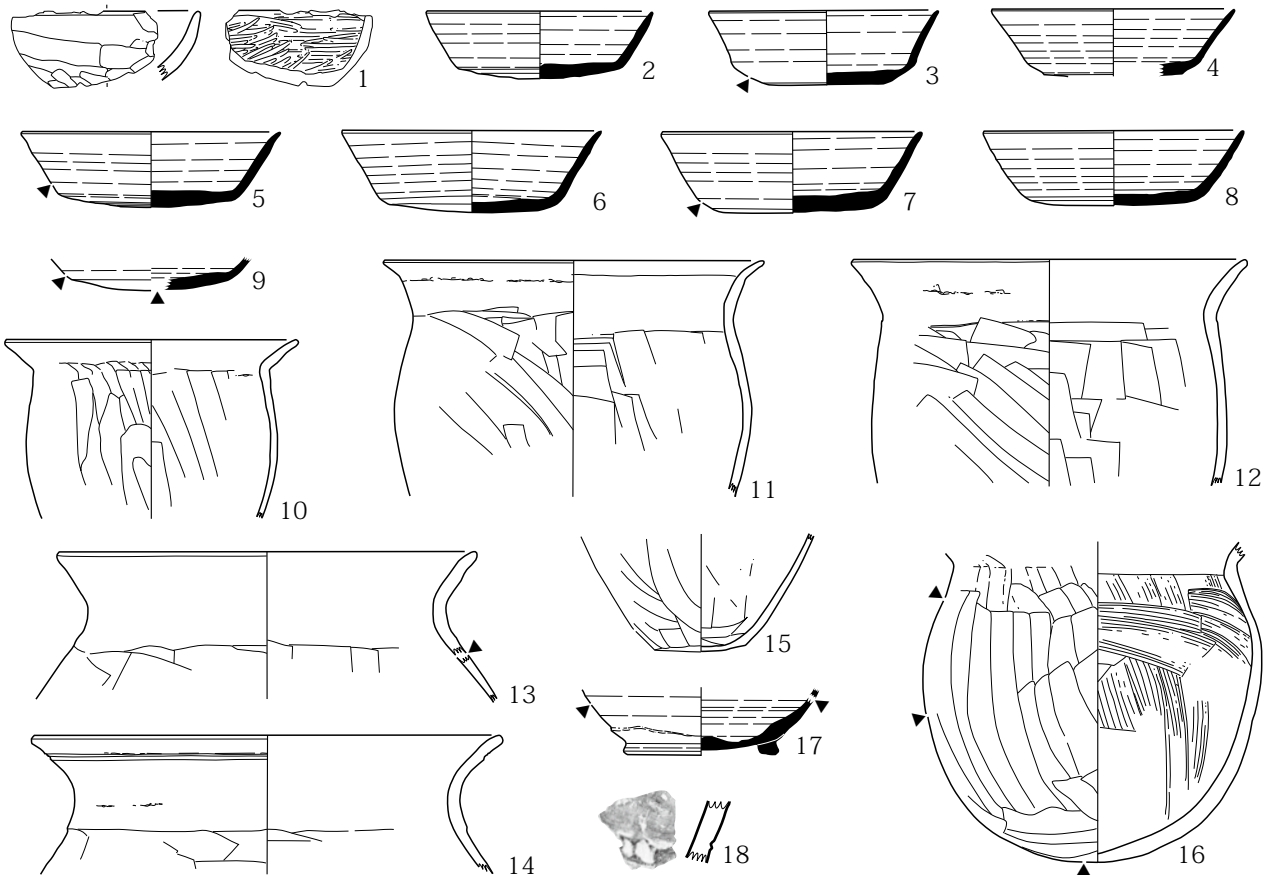


第 121 図 H370 号住居址 (1)

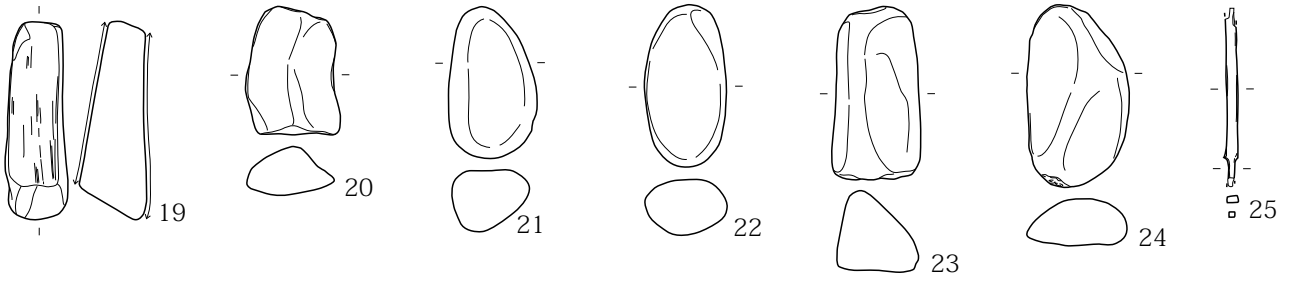


0 標高 714.70m (1:80) 2m

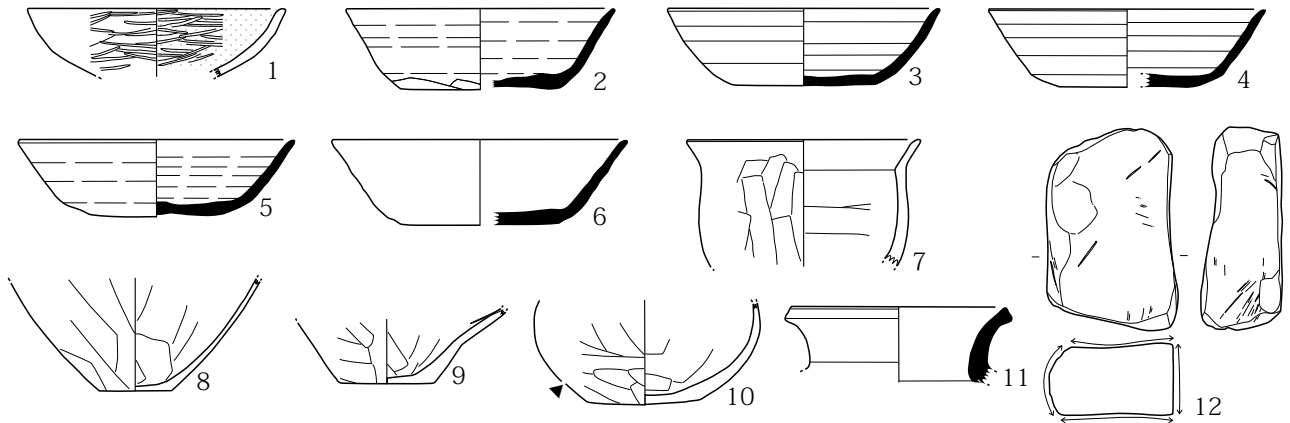
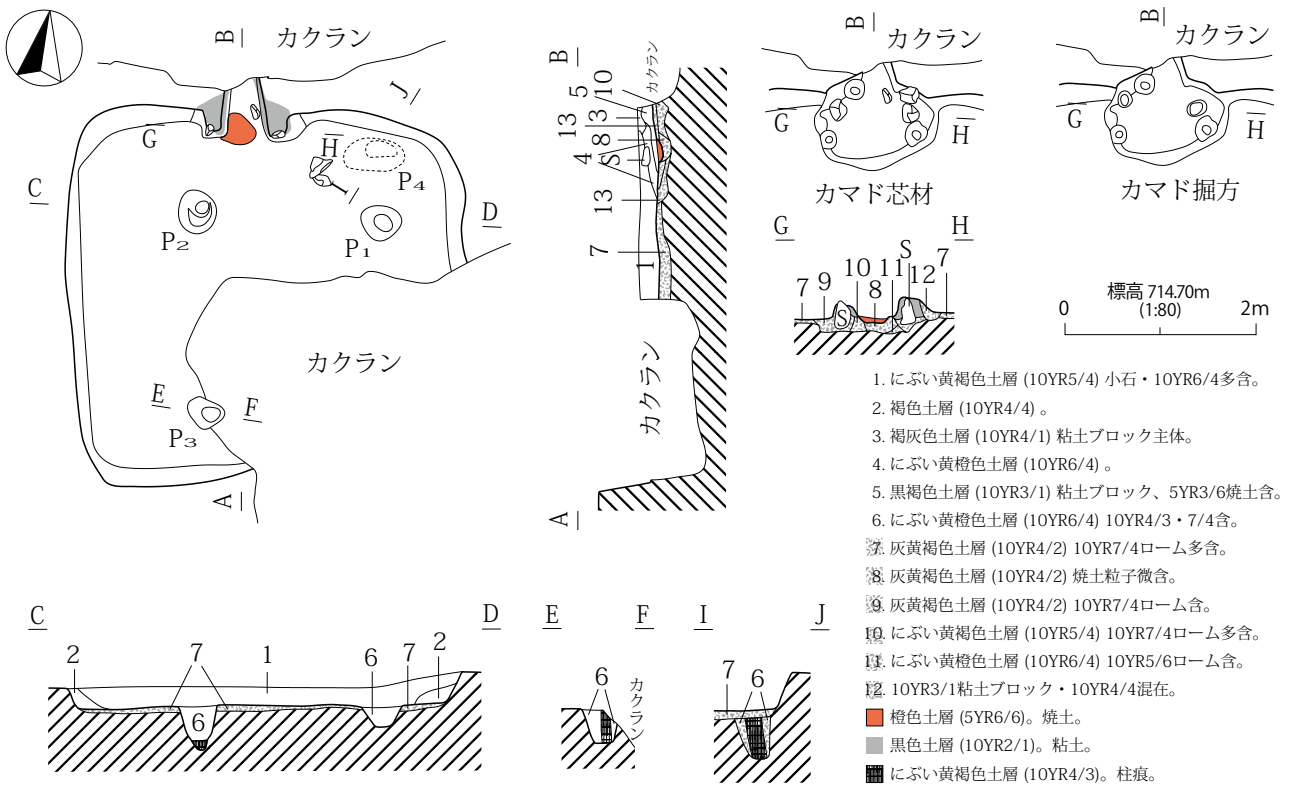
1. にぶい黄橙色土層 (10YR7/4) 主体。10YR4/2少含。
2. にぶい黄褐色土層 (10YR4/3) 10YR7/4ローム少含。
3. にぶい黄橙色土層 (10YR7/4) ローム 10YR4/2極少含。
4. 10YR4/1粘土・7/4ローム混在。焼土少含。
5. 灰黄褐色土層 (10YR4/2) 10YR7/4ローム多含。
6. にぶい黄橙色土層 (10YR7/4) 10YR4/2少含。
- ※ 10YR4/3・7/4・7/6ローム混在。貼床。
8. にぶい黄橙色土層 (10YR7/4) ローム主体。10YR4/2・2/2含。
- ☼ 掘方埋土。
- 焼土。
- 灰黄褐色土層 (10YR4/2)。柱痕。



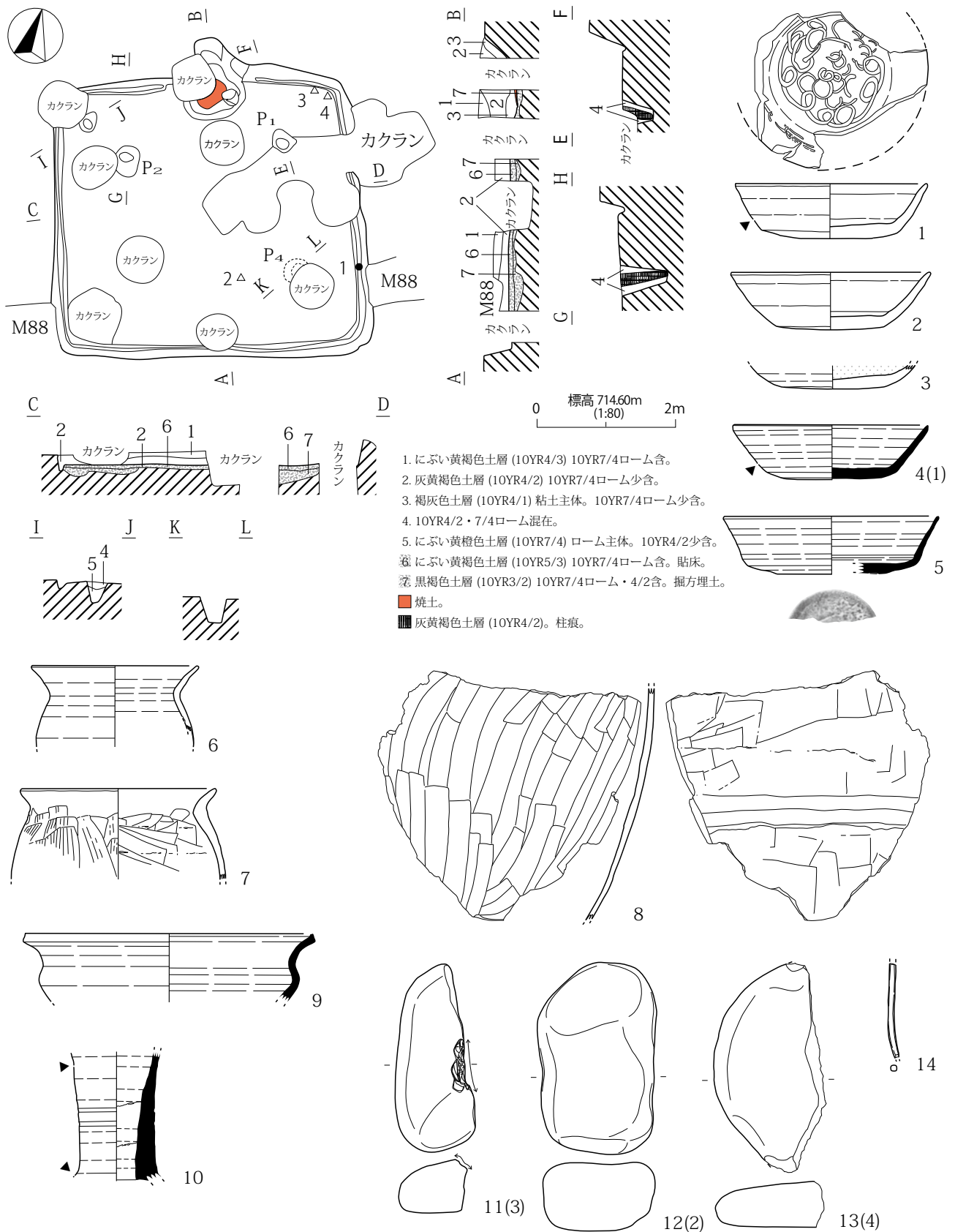
第 123 図 H371 号住居址 (1)



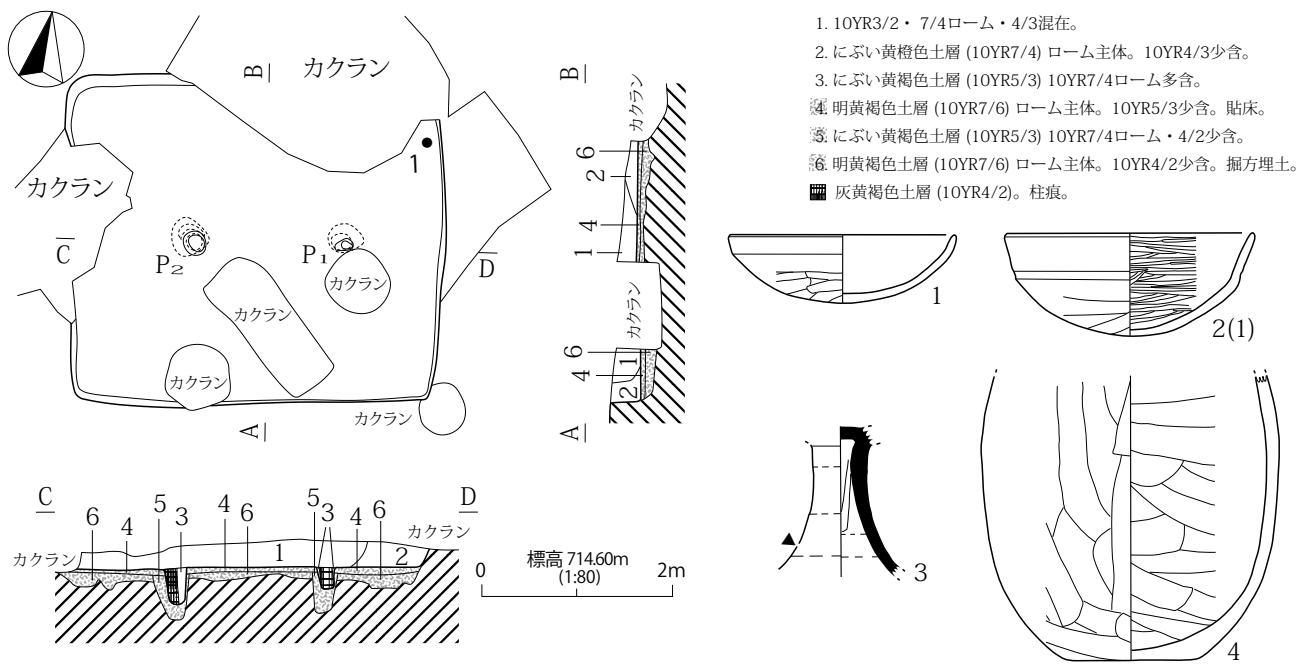
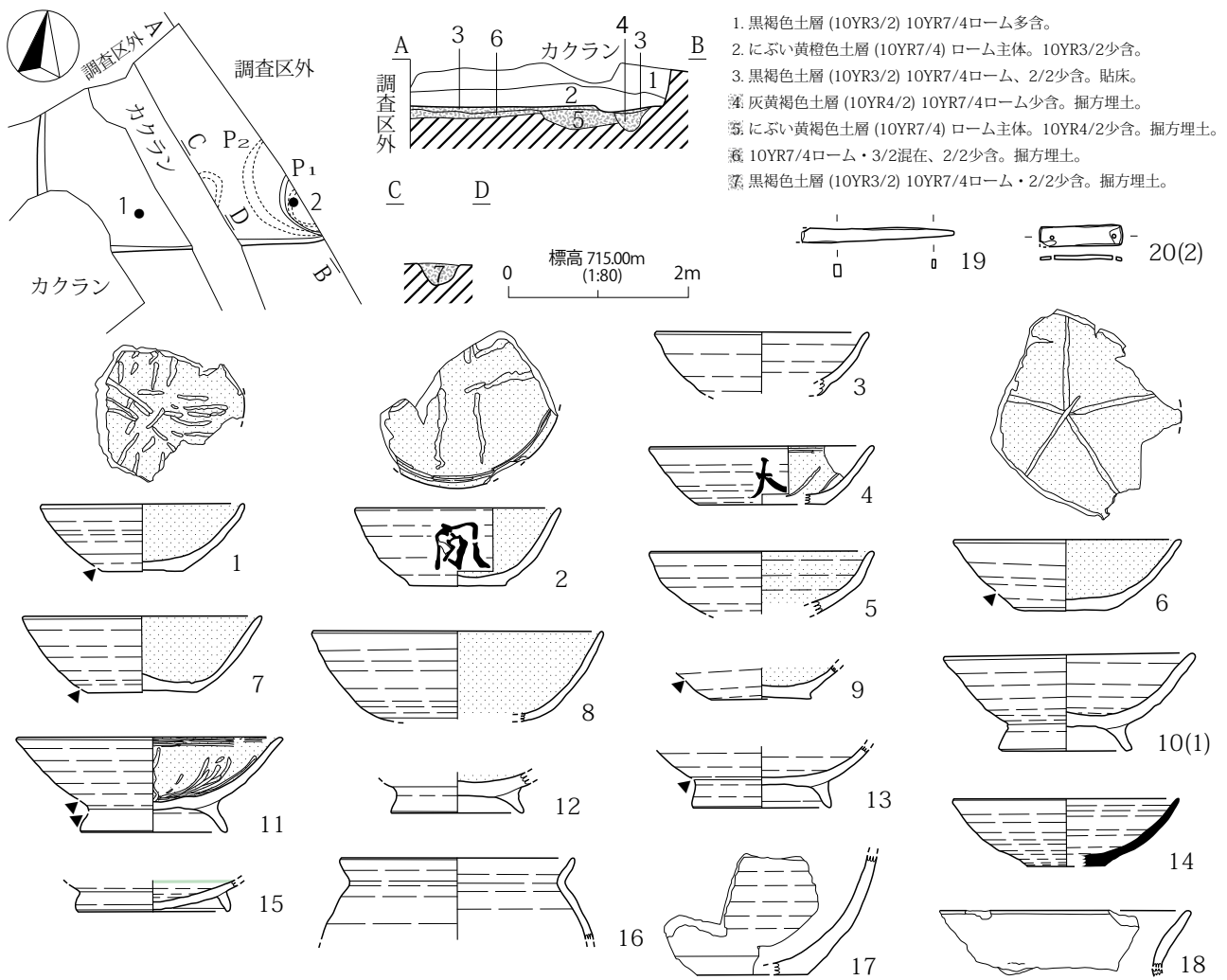
第124図 H371号住居址(2)

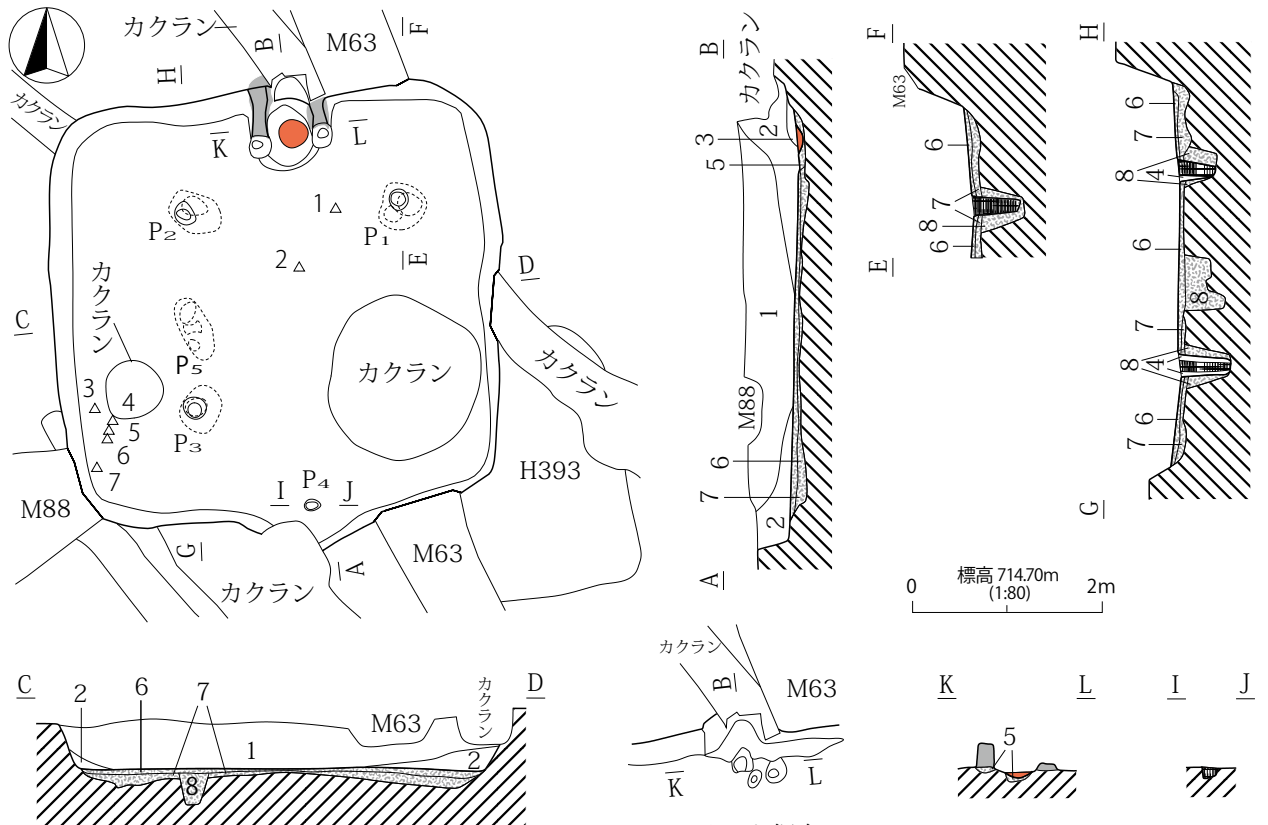


第125図 H372号住居址

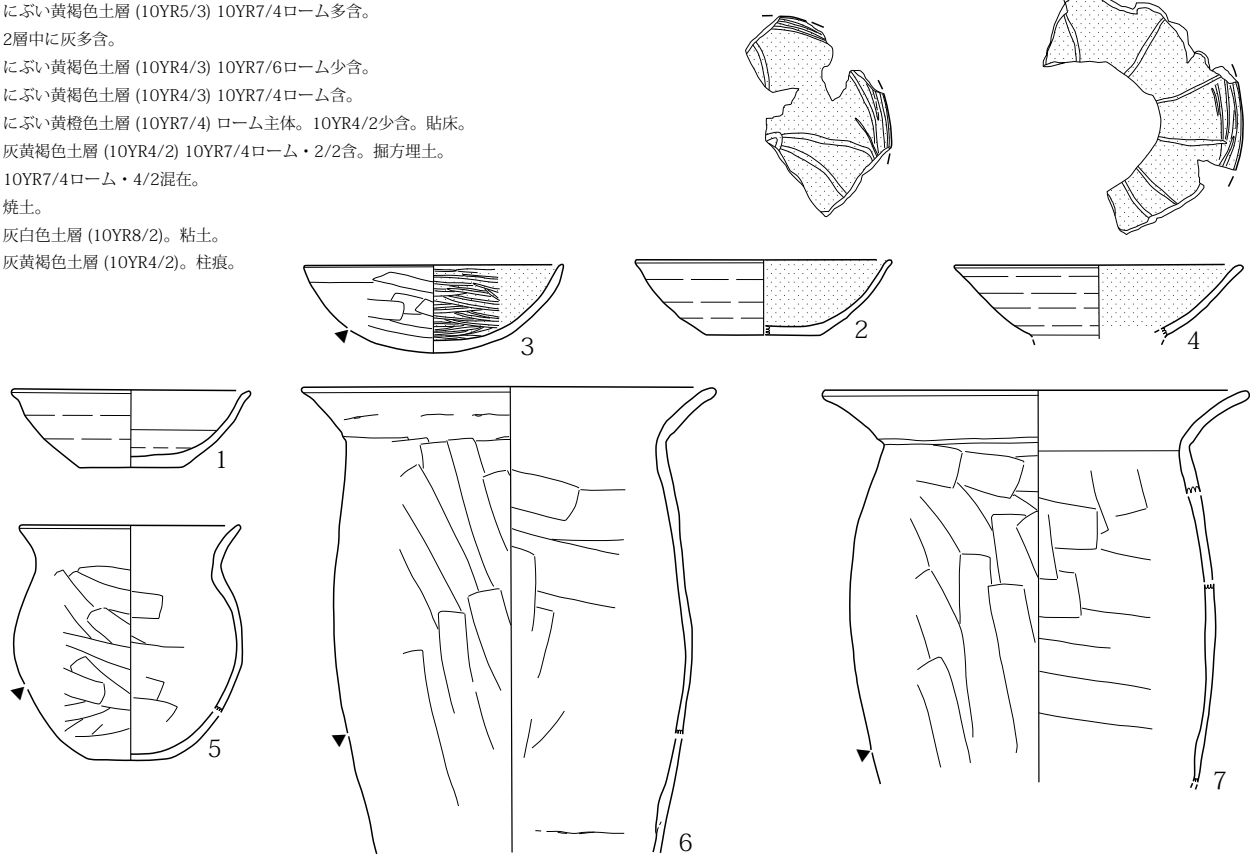


第 126 図 H373 号住居址

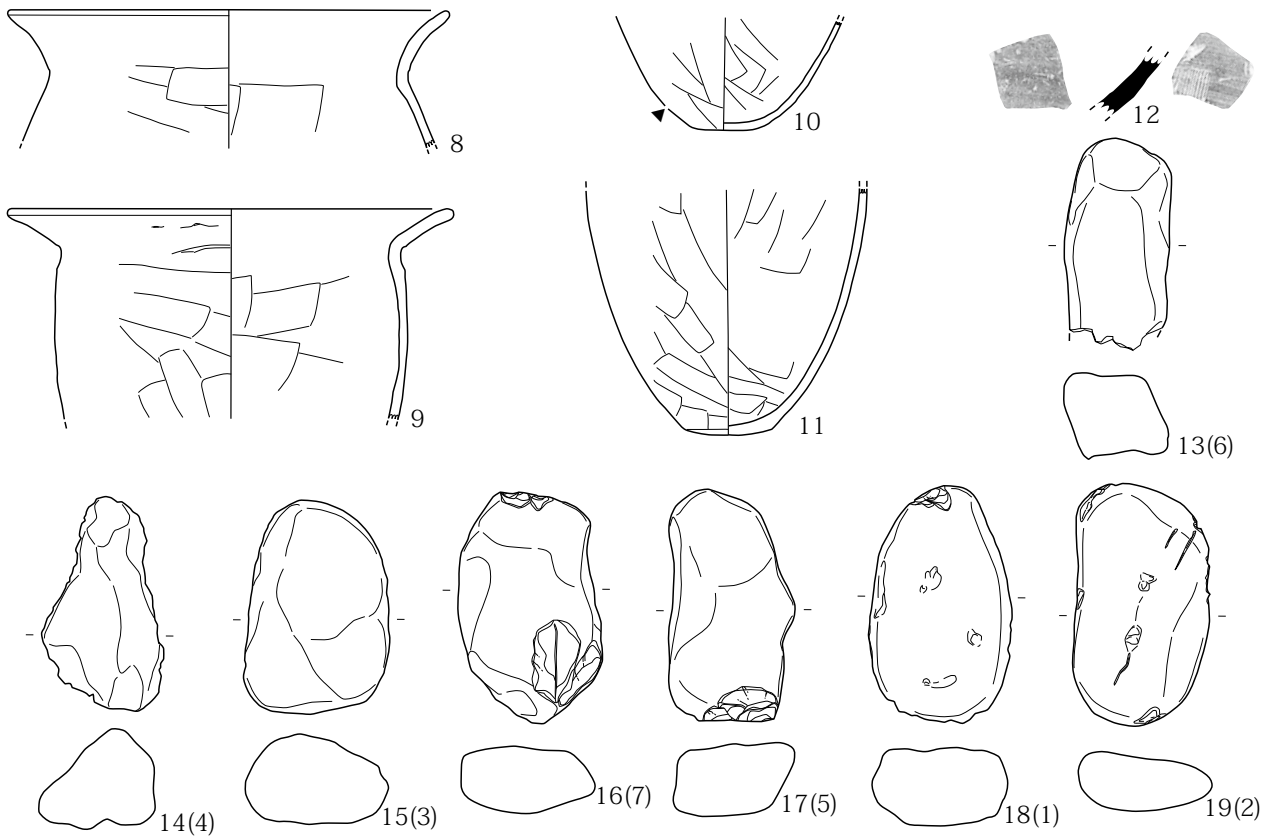




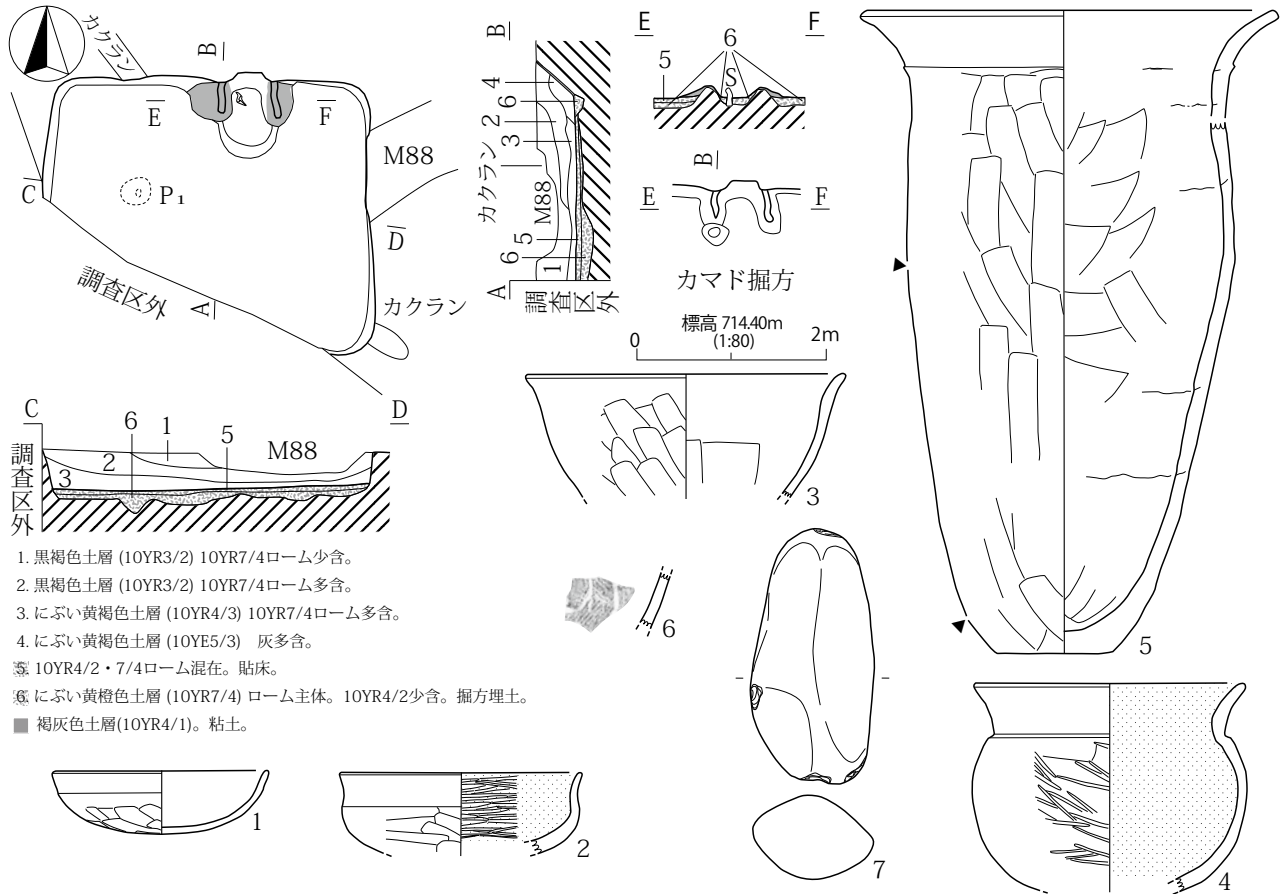
1. 灰黄褐色土層 (10YR4/2) 10YR7/4ローム・2/2含。
 2. にぶい黄褐色土層 (10YR5/3) 10YR7/4ローム多含。
 3. 2層中に灰多含。
 4. にぶい黄褐色土層 (10YR4/3) 10YR7/6ローム少含。
 5. にぶい黄褐色土層 (10YR4/3) 10YR7/4ローム含。
 6. にぶい黄褐色土層 (10YR7/4) ローム主体。10YR4/2少含。貼床。
 7. 灰黄褐色土層 (10YR4/2) 10YR7/4ローム・2/2含。掘方埋土。
 8. 10YR7/4ローム・4/2混在。
- 焼土。
 ■ 灰白色土層 (10YR8/2)。粘土。
 ■ 灰黄褐色土層 (10YR4/2)。柱痕。



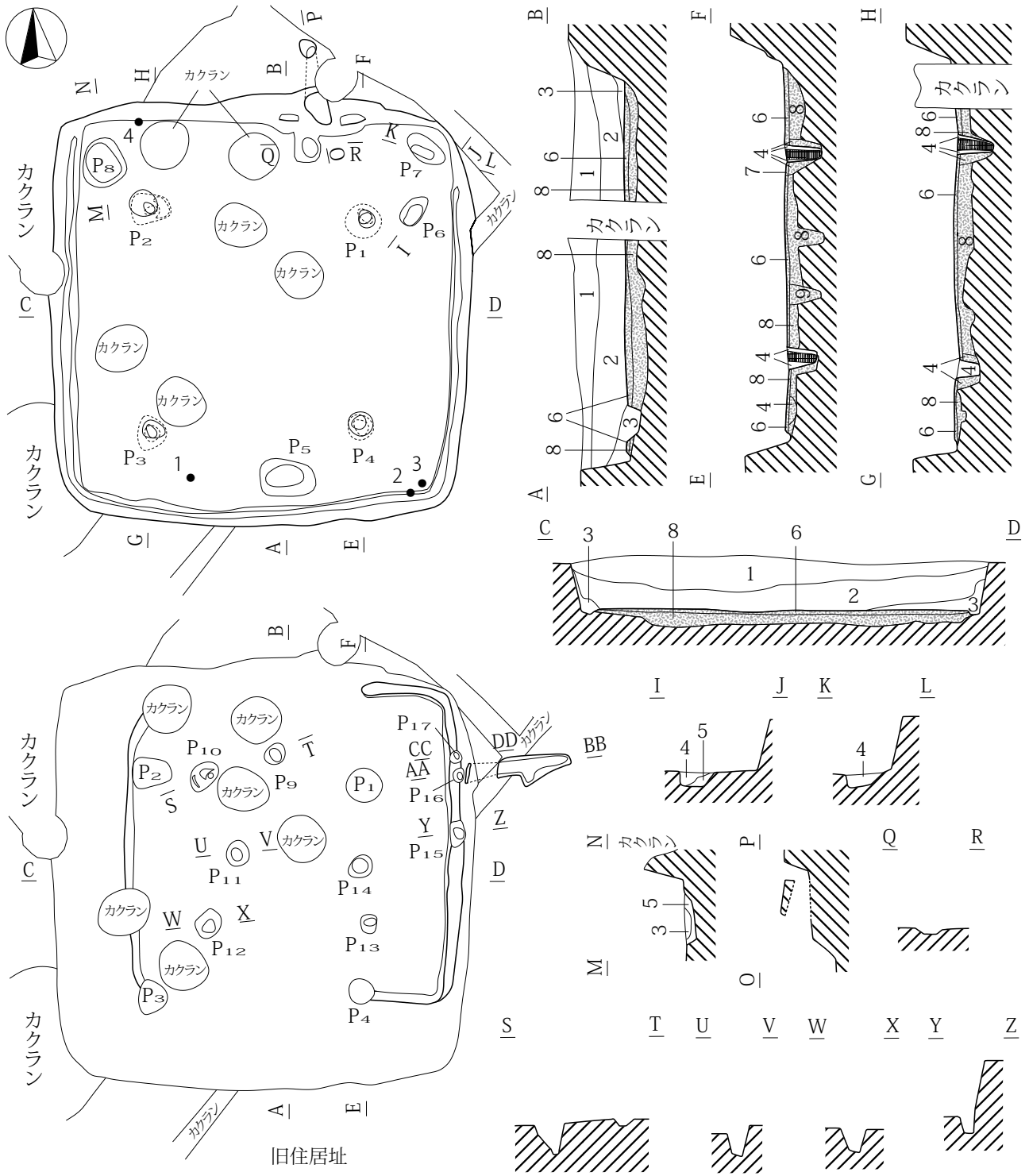
第130図 H379号住居址(1)



第 131 図 H379 号住居址 (2)



第 136 図 H384 号住居址



旧住居址

1. 灰黄褐色土層 (10YR4/2) 10YR7/4ルーム少含。
2. にぶい黄褐色土層 (10YR4/3) 10YR7/4ルーム多含、2/2少含。
3. 10YR3/2・7/6ルーム混在。
4. にぶい黄褐色土層 (10YR5/3) 10YR7/4ルーム多含。
5. にぶい黄褐色土層 (10YR4/3) 10YR2/2・7/4ルーム少含。
6. 灰黄褐色土層 (10YR4/2) 10YR7/4ルーム少含。貼床 下面に古い床面有。
7. 6層よりも新しい、色調同じ、ややルーム多い。貼床
8. 10YR7/4ルーム・2/2・4/2混在。掘方埋土
9. にぶい黄褐色土層 (10YR7/4) ルーム、10YR4/2少含。掘方埋土

AA

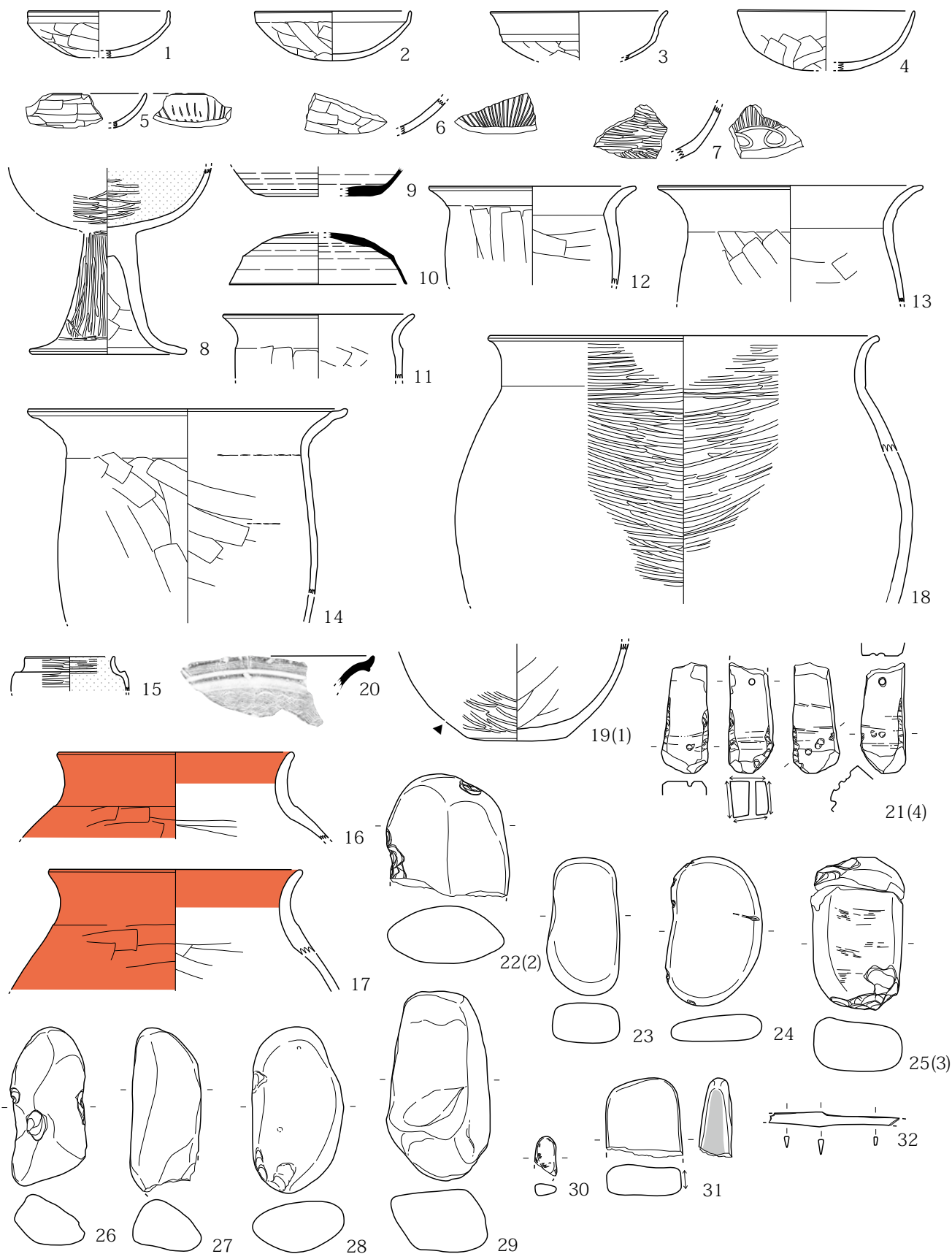
BB

CC

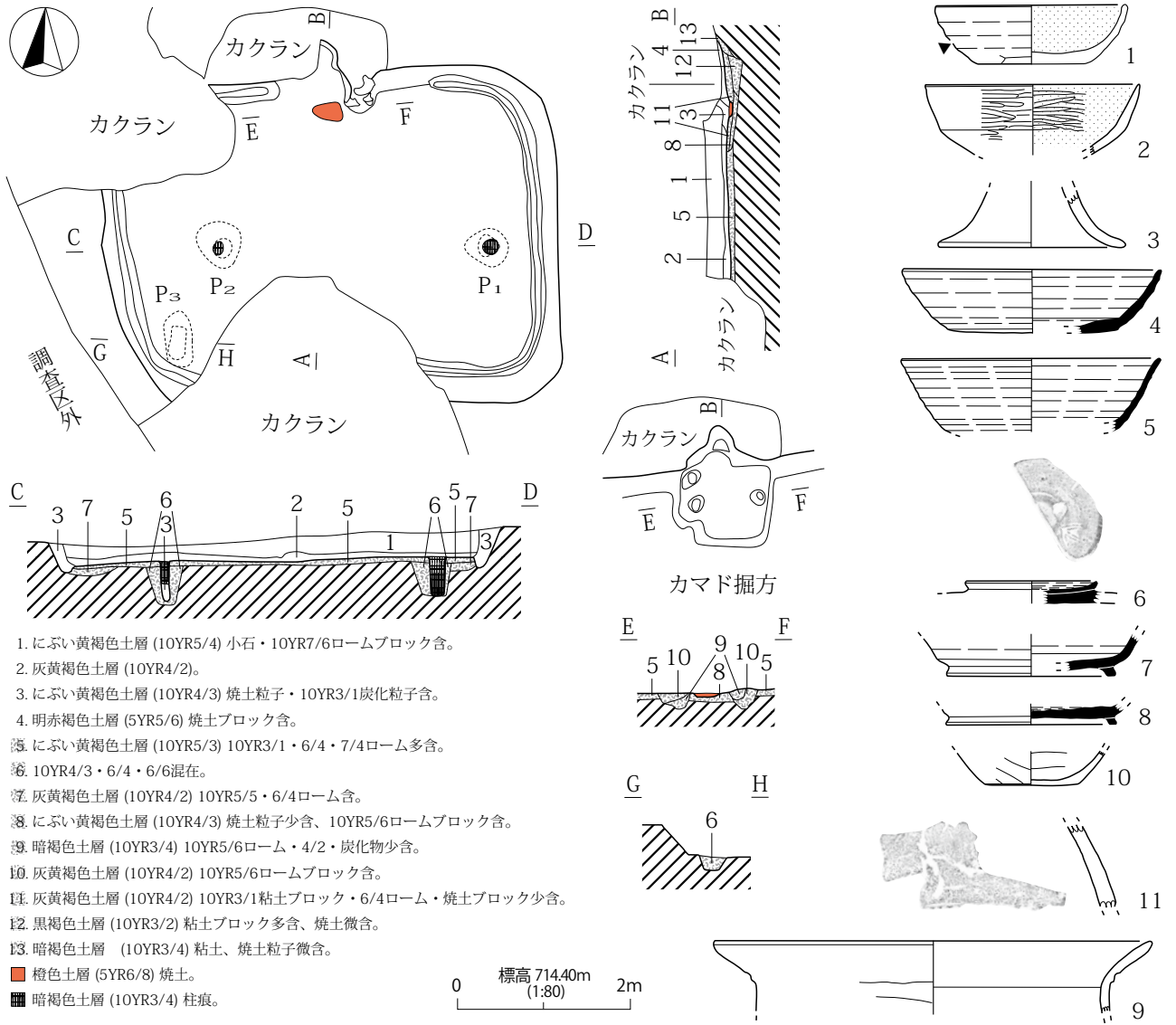
DD

0 標高 71490m (1:80) 2m

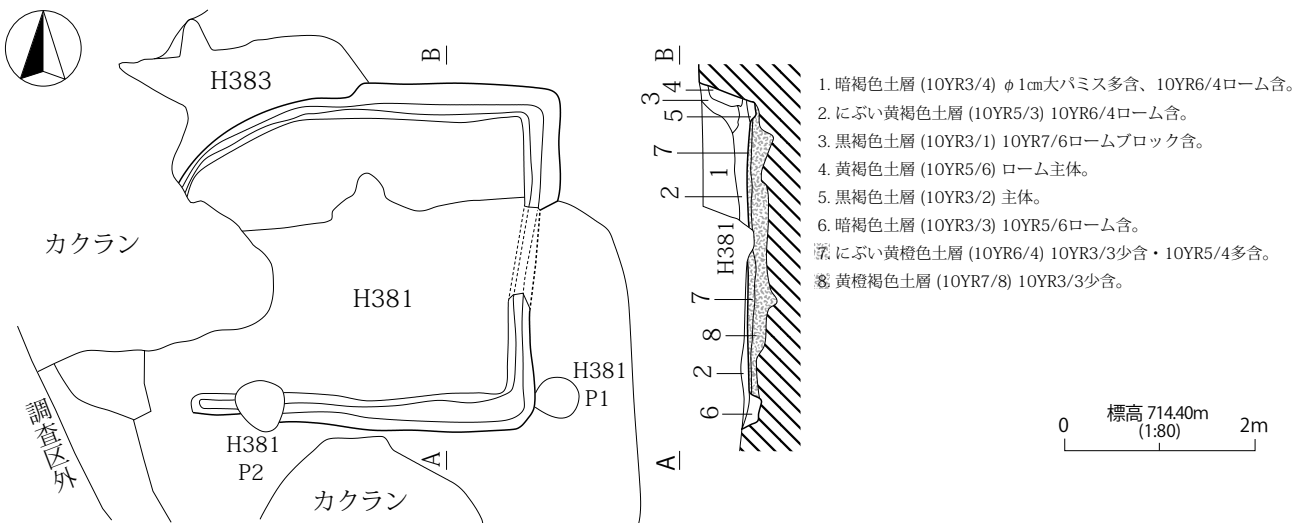
第 132 図 H380 号住居址 (1)



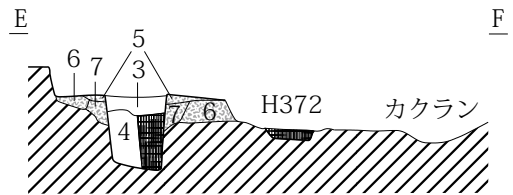
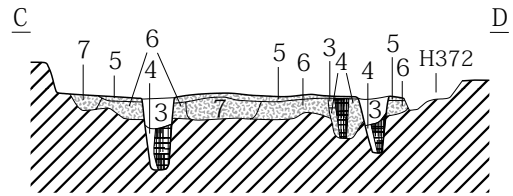
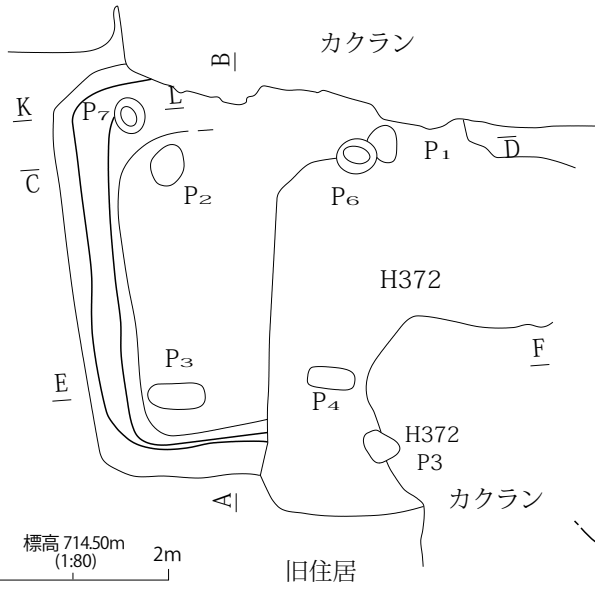
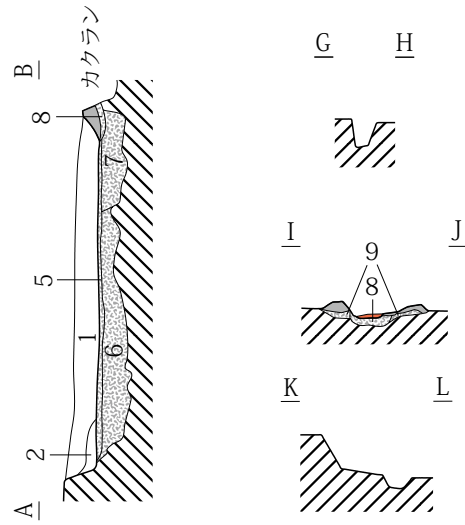
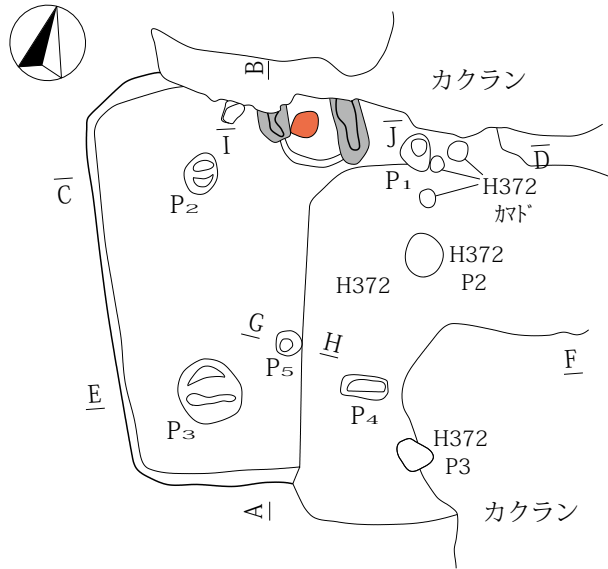
第 133 图 H380 号住居址 (2)



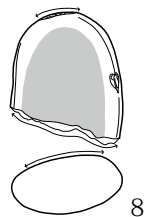
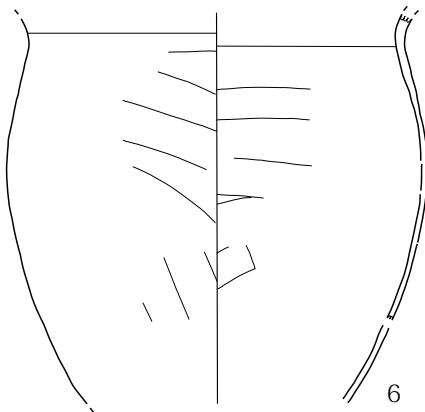
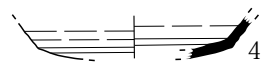

第134図 H381号住居址



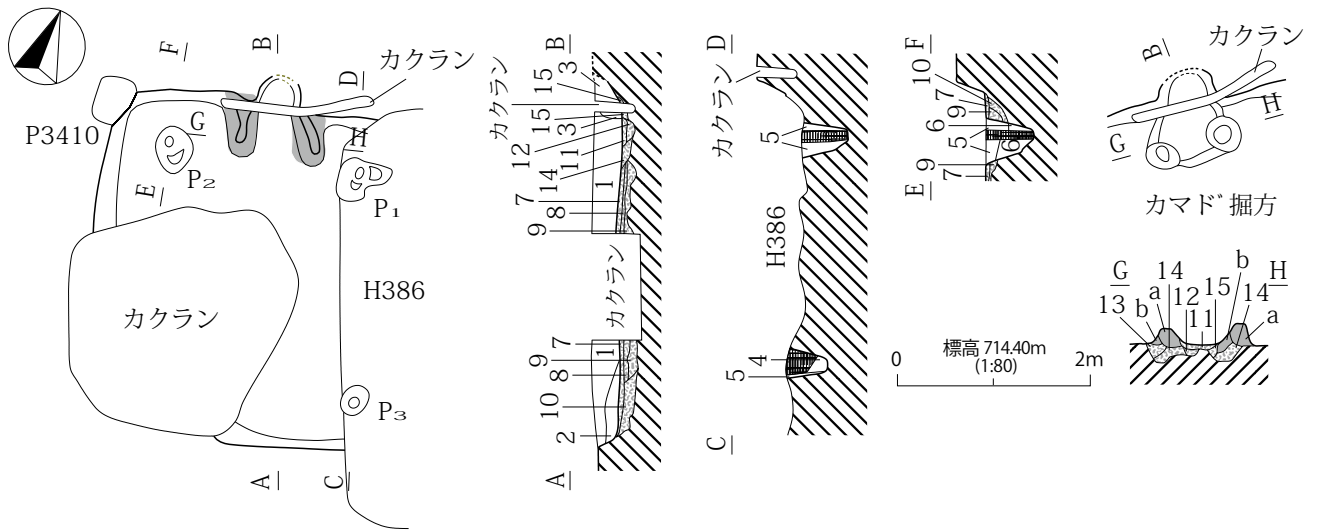
第137図 H385号住居址




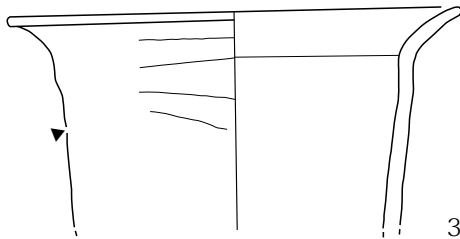
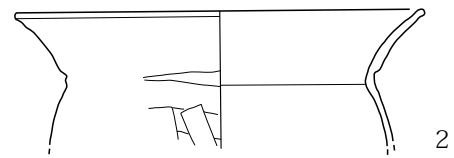
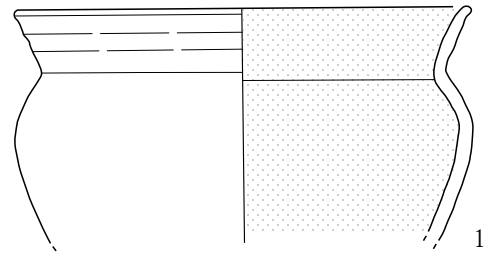
1. にぶい黄褐色土層 (10YR4/3) パミス・10YR5/3多含。
2. 褐色土層 (10YR4/4)。
3. 灰黄褐色土層 (10YR4/2) 10YR5/2粘土ブロック少含、7/4ローム含。
4. にぶい黄褐色土層 (10YR6/4) 10YR7/4ローム多含。
5. 灰黄褐色土層 (10YR5/2) 10YR8/4ローム多含。貼床。
6. にぶい黄褐色土層 (10YR6/4) 10YR8/4・4/2多含。掘方埋土。
7. 暗褐色土層 (10YR3/3) 10YR3/1多含。掘方埋土。
8. 灰黄褐色土層 (10YR4/2) 10YR7/4ローム少含。カマド掘方埋土。
9. にぶい黄褐色土層 (10YR4/3) 10YR7/4ローム少含。カマド掘方埋土。
- 焼土。
- 黒色土層 (10YR2/1) 10YR6/4ローム含。カマド袖部構築土。
- にぶい黄褐色土 (10YR5/4) 10YR7/4ローム少含。柱痕。



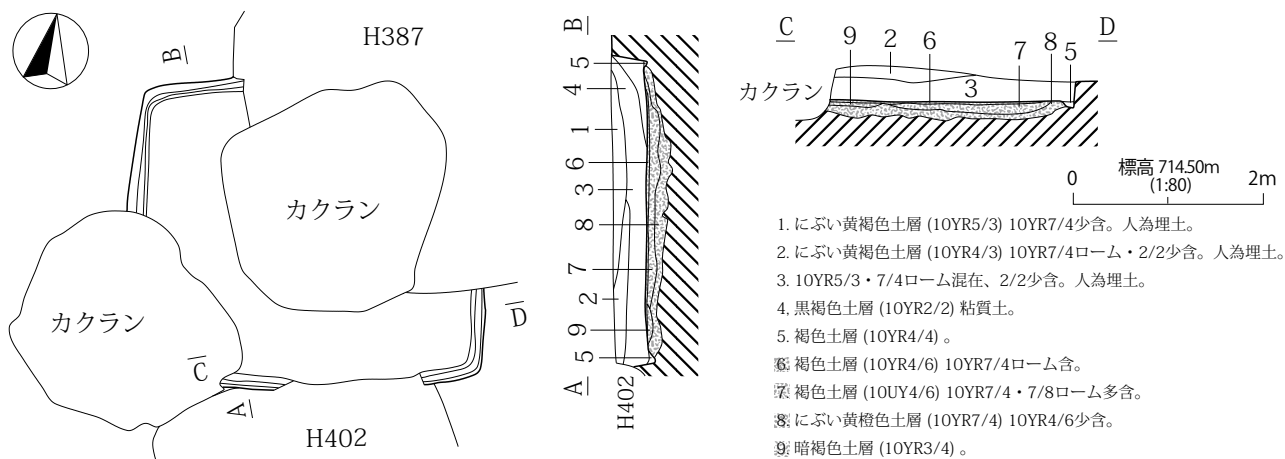
第138図 H386号住居址



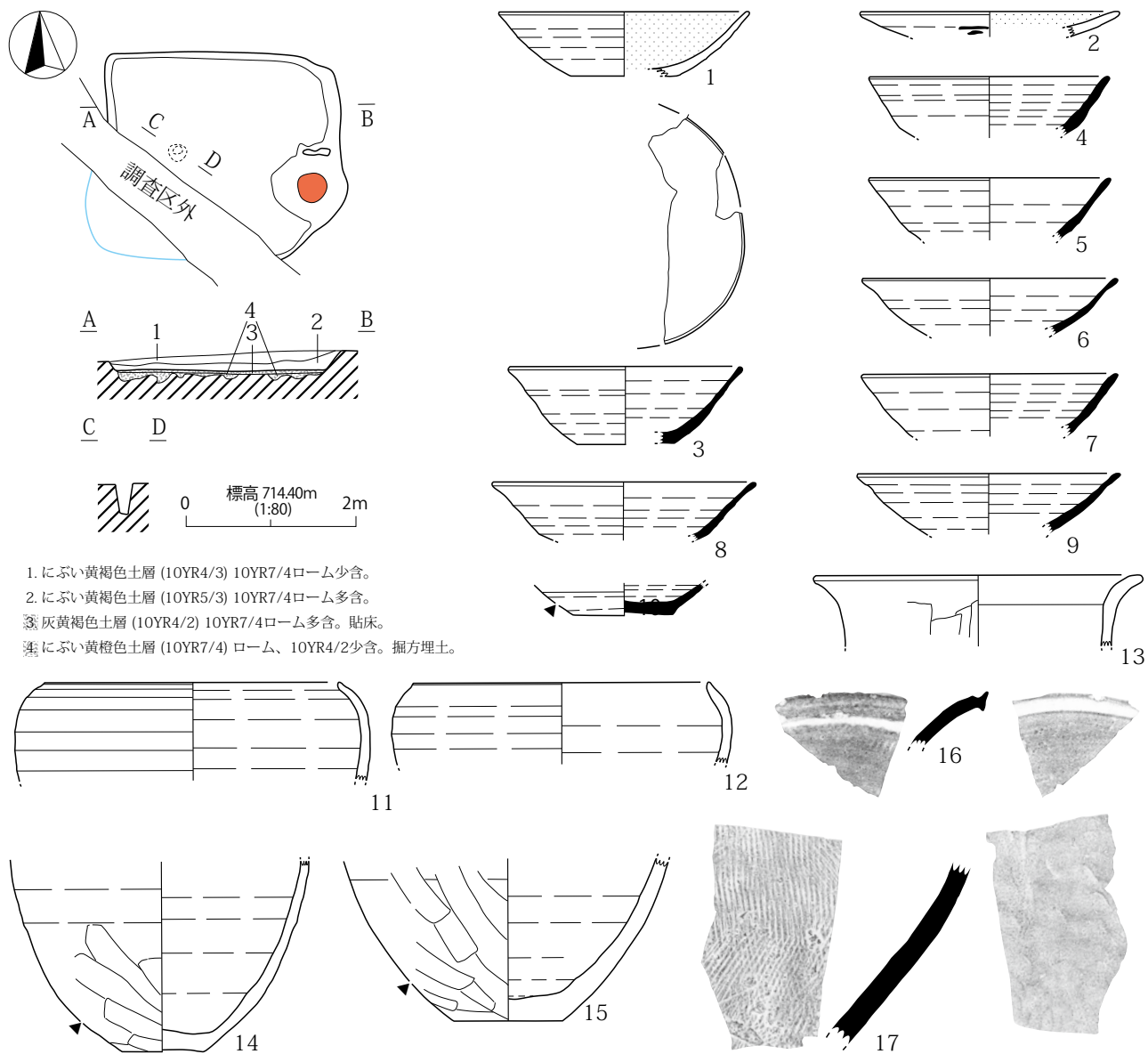
1. 黒褐色土層 (10YR3/2) φ0.5~1cm大バミス多含。
2. 灰黄褐色土層 (10YR4/2)。
3. 黒褐色土層 (10YR3/1) 粘土多含。
4. にぶい黄褐色土層 (10YR4/3)。
5. にぶい黄橙色土層 (10YR6/4) ローム多含。
6. にぶい黄橙色土層 (10YR7/4) 10YR8/8含。
7. 黒褐色土層 (10YR3/1) 10YR6/4ローム含。
8. 暗褐色土層 (10YR3/3) 10YR7/6ローム含。
9. にぶい黄褐色土層 (10YR5/4) 10YR7/6・7/8ローム含。
10. にぶい黄褐色土層 (10YR6/4) 10YR7/6ローム含。
11. 褐灰色土層 (10YR4/1) 炭化物少含、10YR5/4ローム少含。
12. にぶい黄褐色土層 (10YR5/4) 10YR3/2含。
13. にぶい黄褐色土層 (10YR4/3) 10YR6/4ローム多含。
14. 暗褐色土層 (10YR3/4) 10YR6/6ローム多含。
15. にぶい黄褐色土層 (10YR6/3) 10YR3/3含。
- a. 黒褐色土層 (10YR3/1) 粘土主体。
- b. 黒褐色土層 (10YR3/1) 10YR6/4ローム含。粘土。
- 黒褐色土層 (10YR3/2) 柱痕。



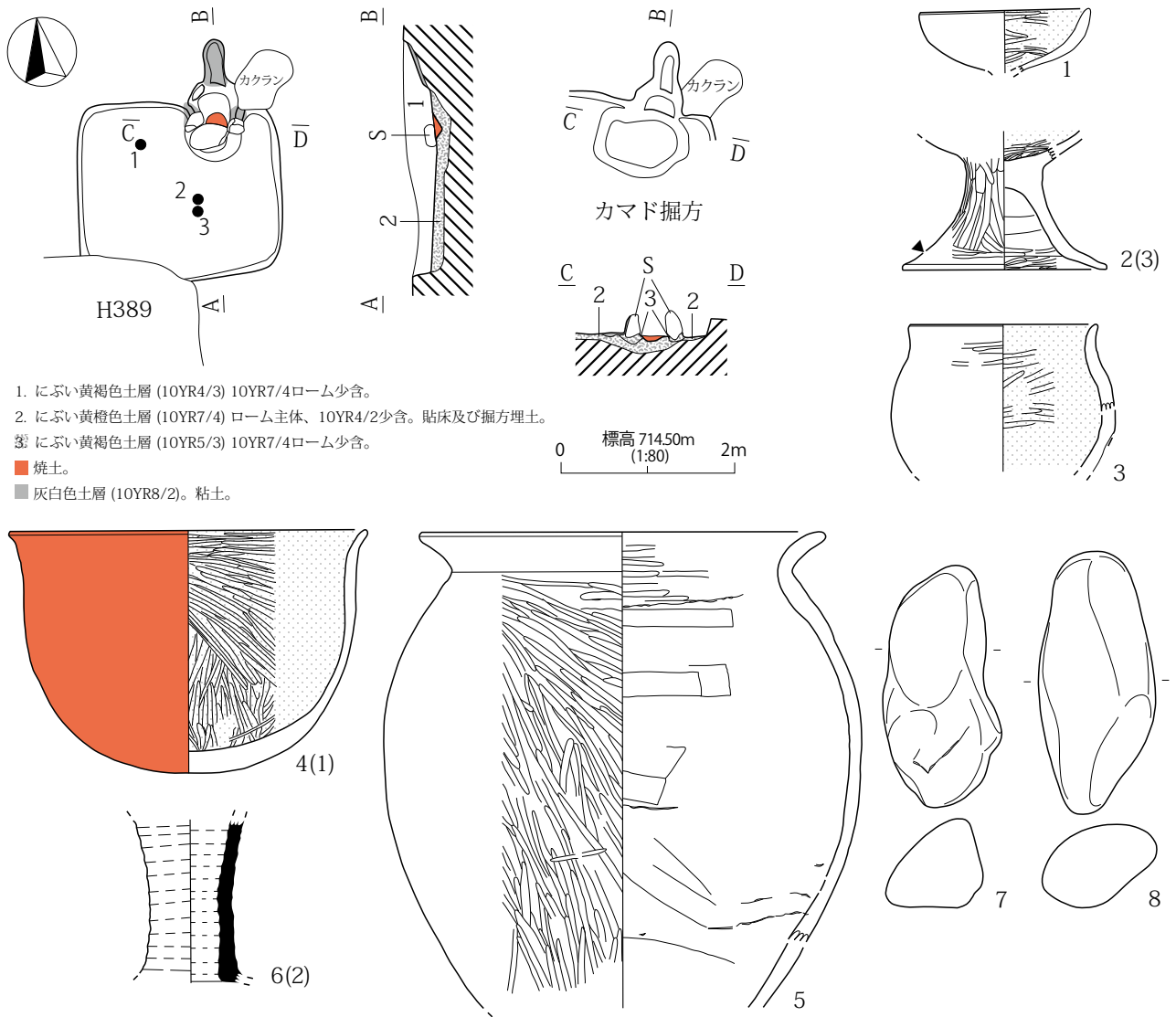
第139図 H387号住居址



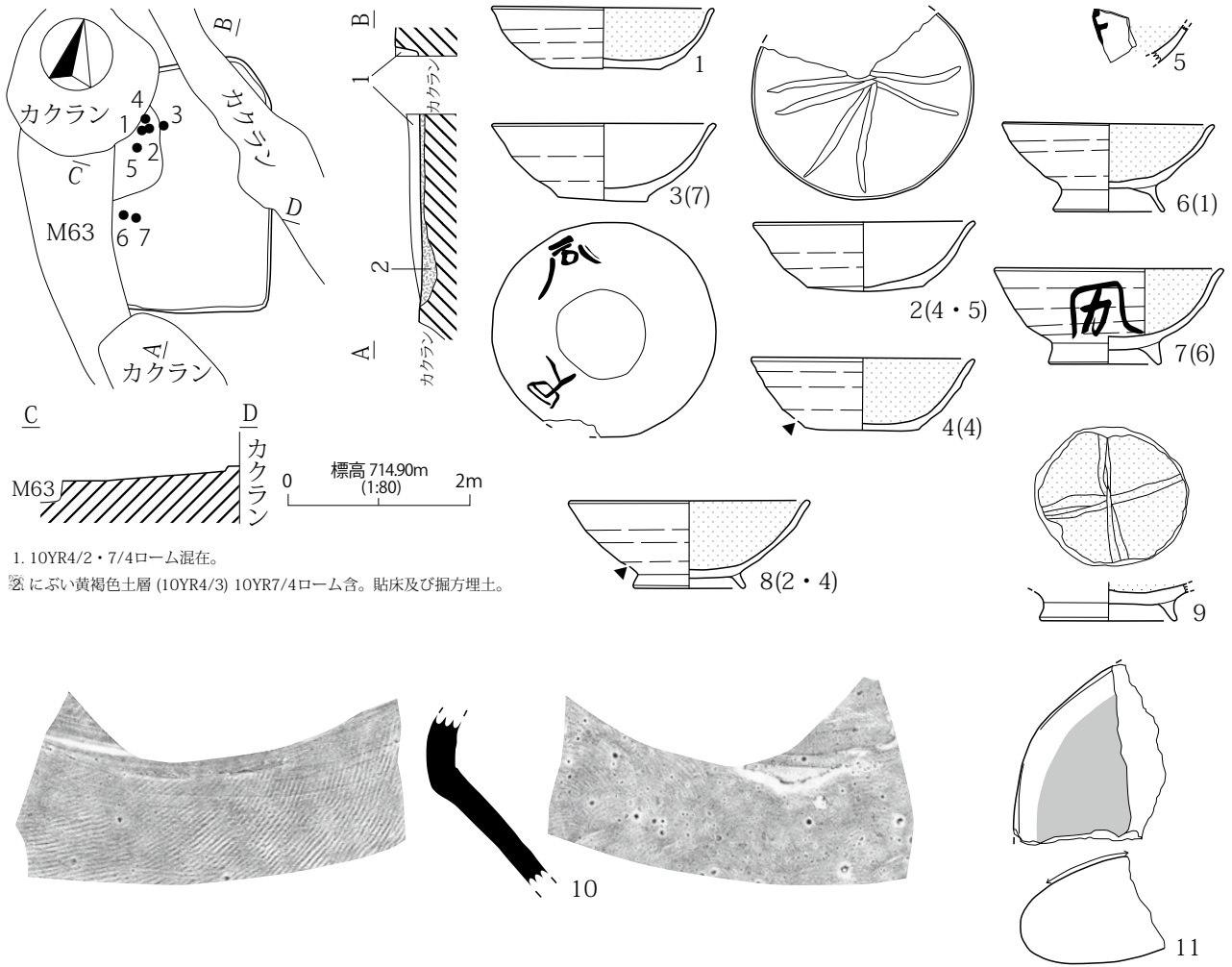
第140図 H388号住居址



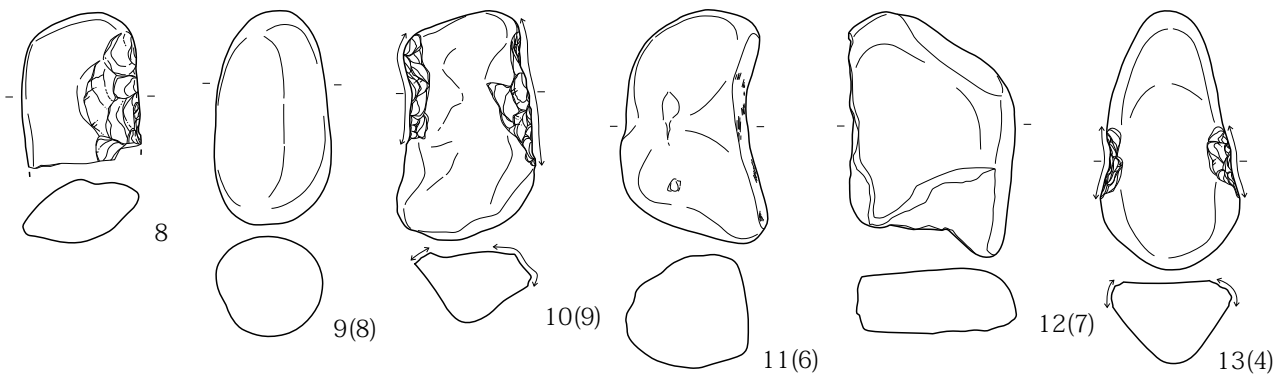
第141図 H389号住居址



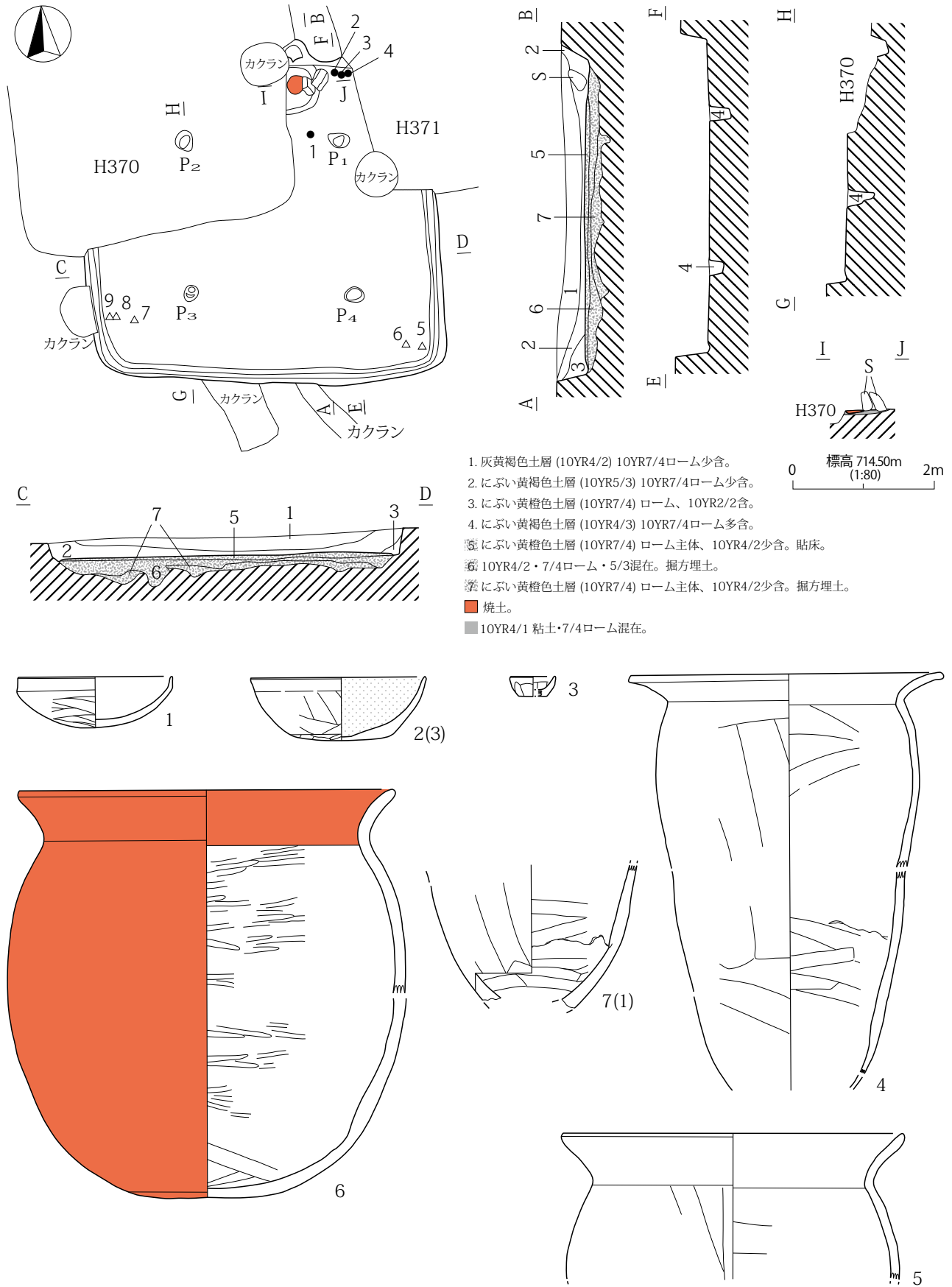
第 142 図 H390 号住居址



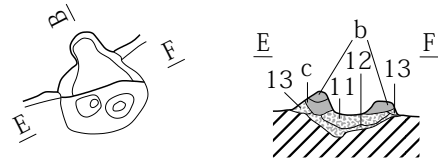
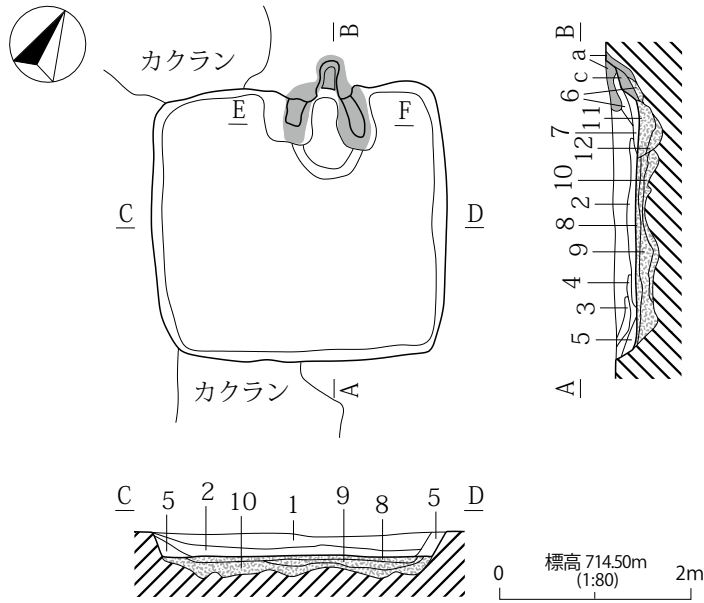
第 143 図 H393 号住居址



第 145 図 H394 号住居址 (2)

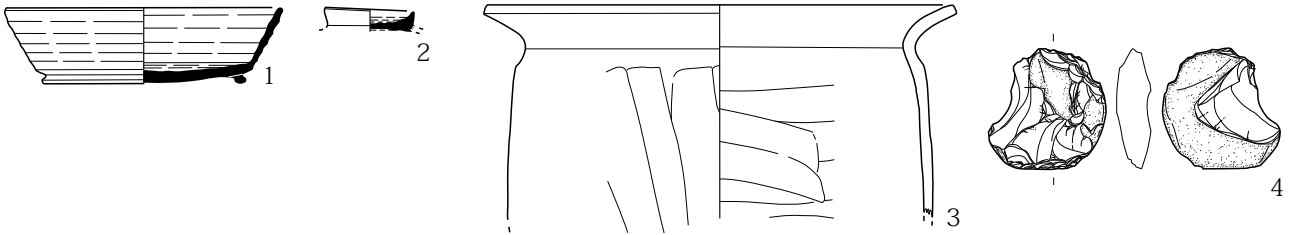


第 144 図 H394 号住居址 (1)

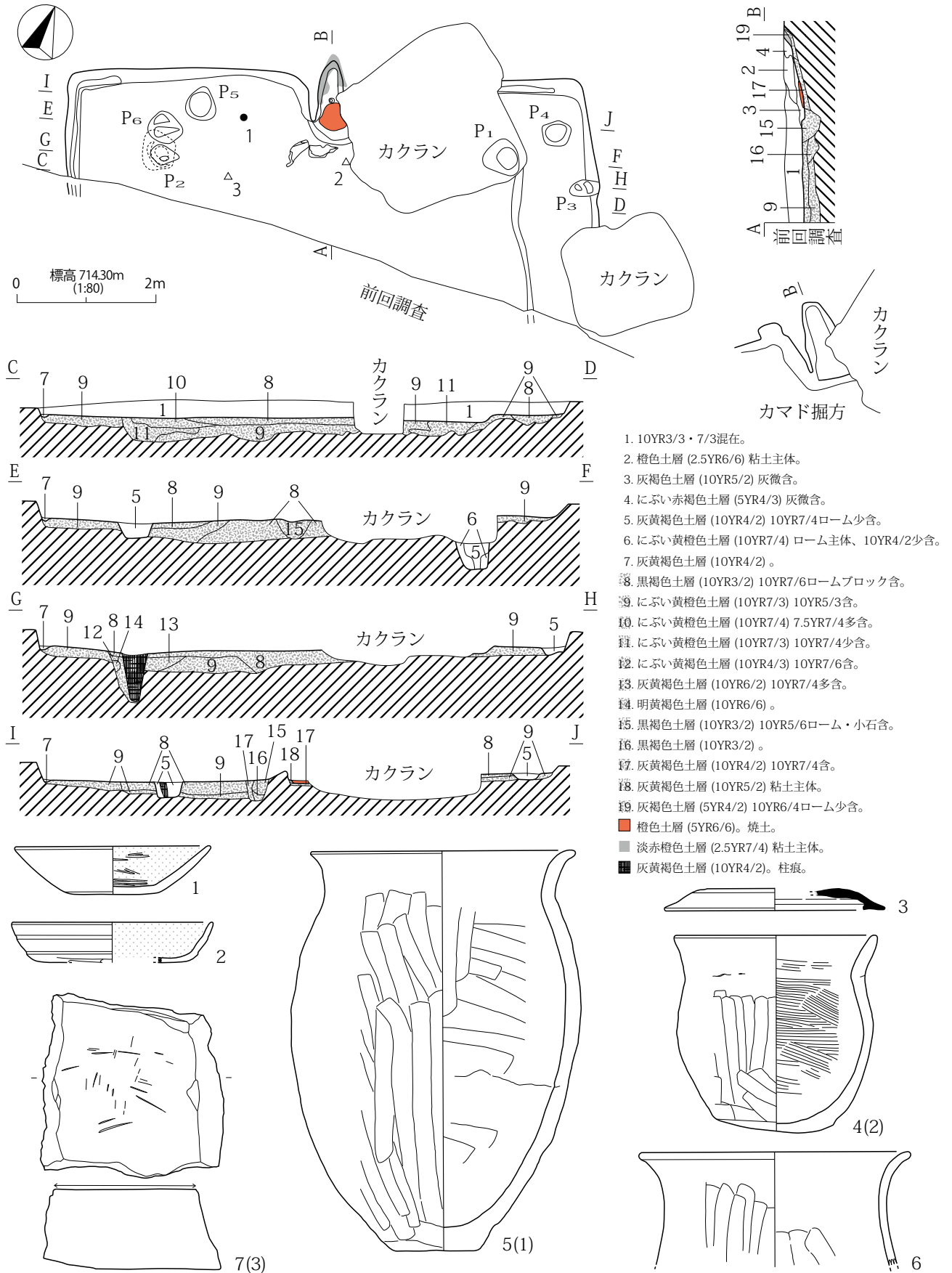


カマド掘方

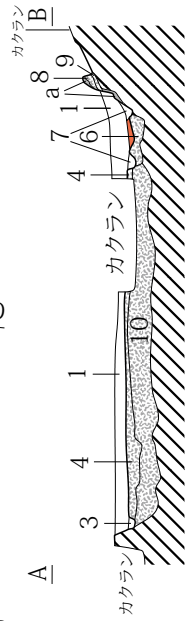
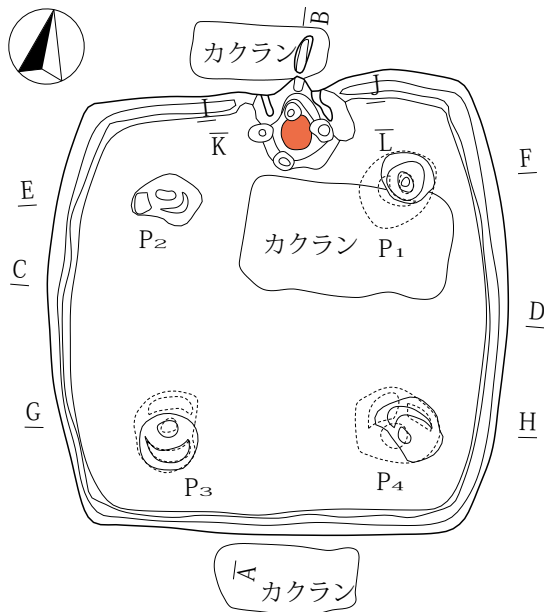
1. にぶい黄褐色土層 (10YR4/3) 10YR7/3・7/4ローム多含。
 2. 黒褐色土層 (10YR3/2) 10YR7/4ローム少含。
 3. にぶい黄褐色土層 (10YR6/4)。
 4. 黒褐色土層 (10YR2/3) 10YR4/2含。
 5. 暗褐色土層 (10YR3/4)。
 6. 灰褐色土層 (5YR5/2) 5YR6/2粘土少含、5YR5/4焼土微含。
 7. 暗赤褐色土層 (5YR3/2) 5YR5/4焼土、2/2少含。
 8. 暗褐色土層 (10YR3/3) 10YR6/4ローム少含。
 9. 黒褐色土層 (10YR3/2) 10YR6/4ローム多含。
 10. 黄褐色土層 (10YR5/8) ローム多含、10YR4/1少含。
 11. 黒褐色土層 (10YR3/2) 10YR4/1・6/3ローム少含。
 12. にぶい黄褐色土層 (10YR7/4) 10YR4/3ブロック多含。
 13. にぶい褐色土層 (7.5YR5/3)。
- a 灰褐色土層 (5YR6/2) 粘土主体。
 - b にぶい褐色土層 (7.5YR6/3) 粘土。
 - c にぶい褐色土層 (7.5YR5/3) 粘土。5YR3/4焼土微含。



第 146 図 H402 号住居址

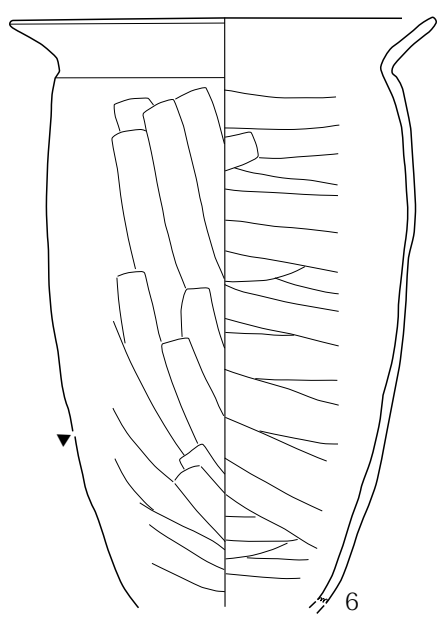
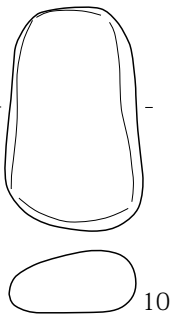
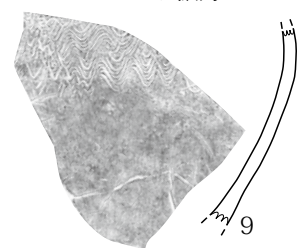
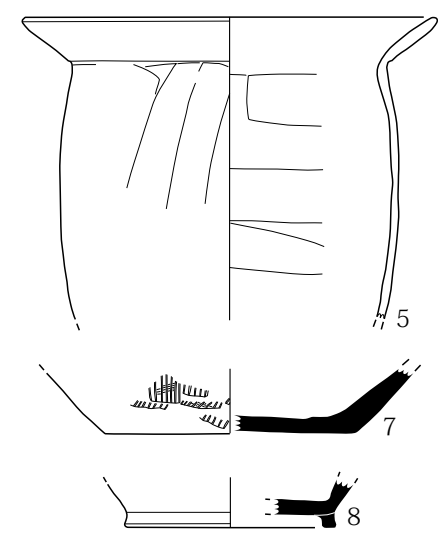
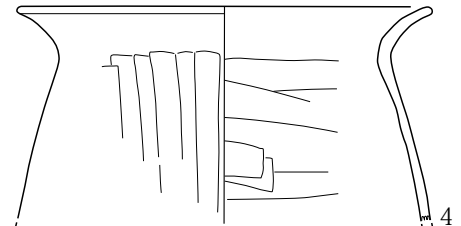
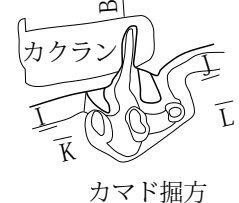
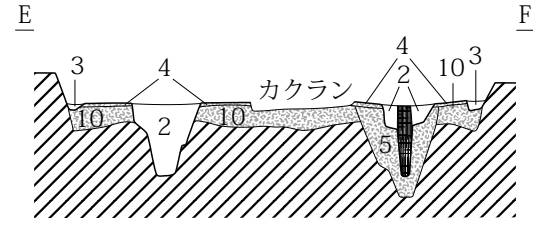
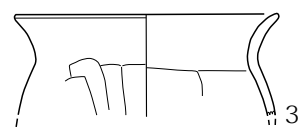
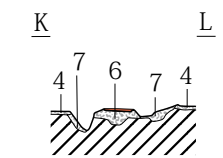
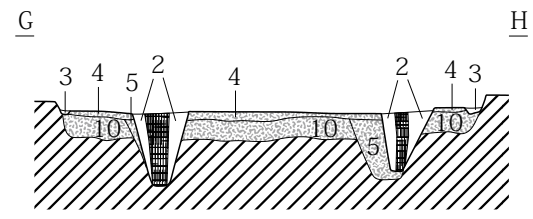
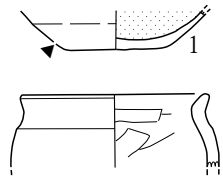
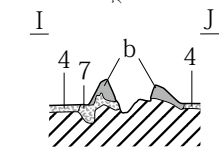
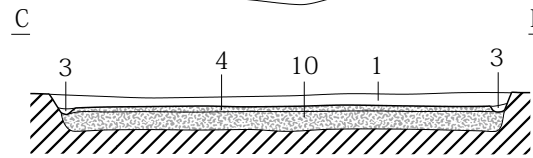


第147図 H405号住居址

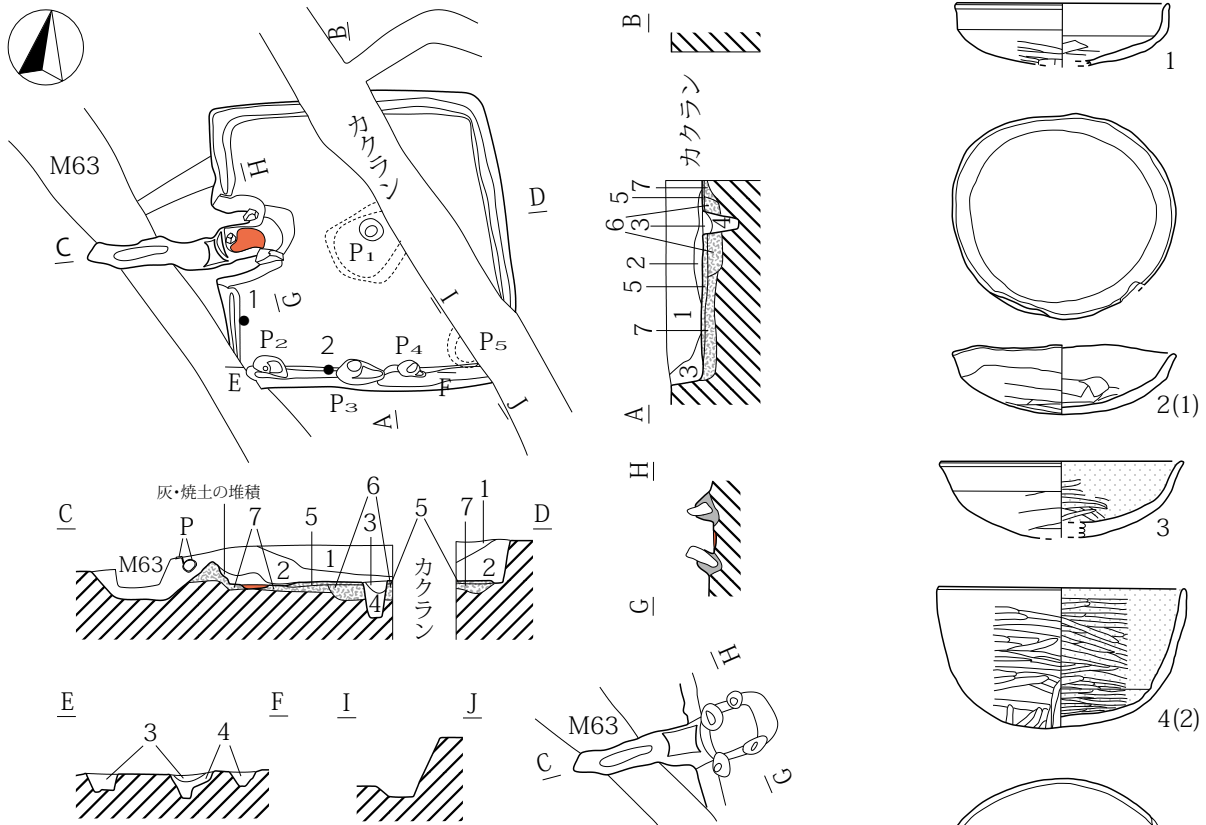


- 1. にぶい黄褐色土層 (10YR4/3) 10YR2/2・7/4ローム含。=人為埋土。
- 2. にぶい黄褐色土層 (10YR5/3) 10YR7/4ローム多含。
- 3. 灰黄褐色土層 (10YR4/2)。
- 4. 暗褐色土層 (10YR3/4) 10YR5/6・3/1含。
- 5. 黒褐色土層 (10YR3/2) 10YR5/6ローム多含。
- 6. 灰黄褐色土層 (10YR5/2) 焼土微含。
- 7. 黒褐色土層 (10YR3/2)。
- 8. にぶい赤褐色土層 (5YR3/4) 焼土少含。
- 9. にぶい赤褐色土層 (5YR5/4) 焼土多含。
- 10. 暗褐色土層 (10YR3/3) 10YR4/4のシルト・砂少含。
- 赤褐色土層 (2.5YR4/8)。焼土。
- 灰褐色土層 (5YR4/4)。粘土。
- にぶい橙色土層 (2.5YR6/4)。粘土。
- 灰黄褐色土層 (10YR4/2)。柱痕。

0 標高 714.30m (1:80) 2m



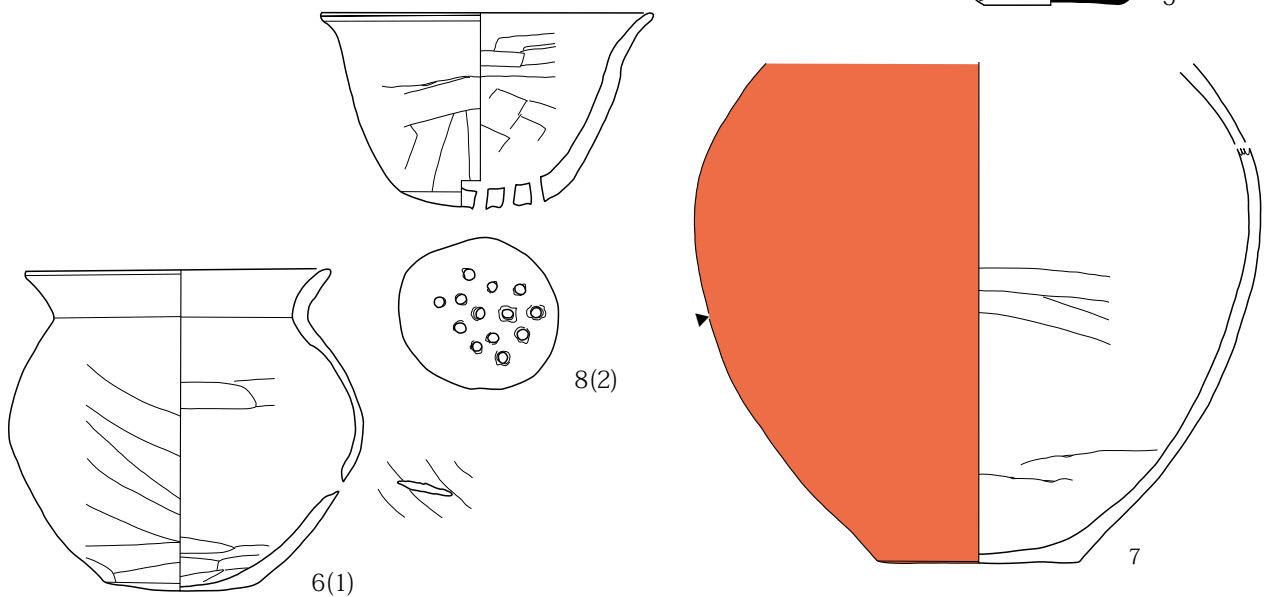
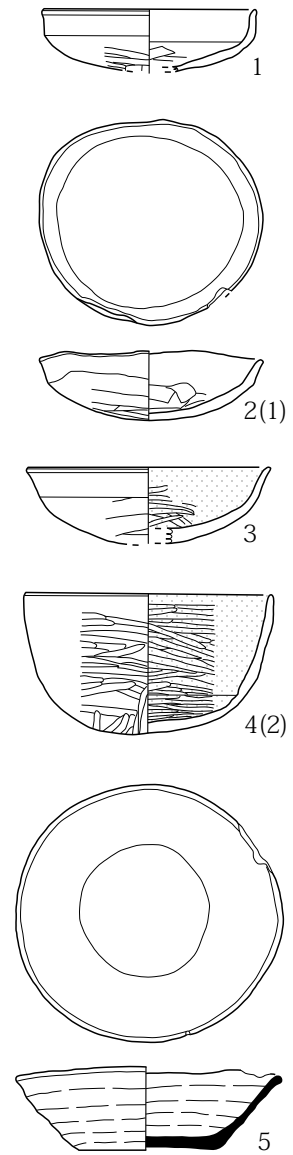
第 148 図 H406 号住居址



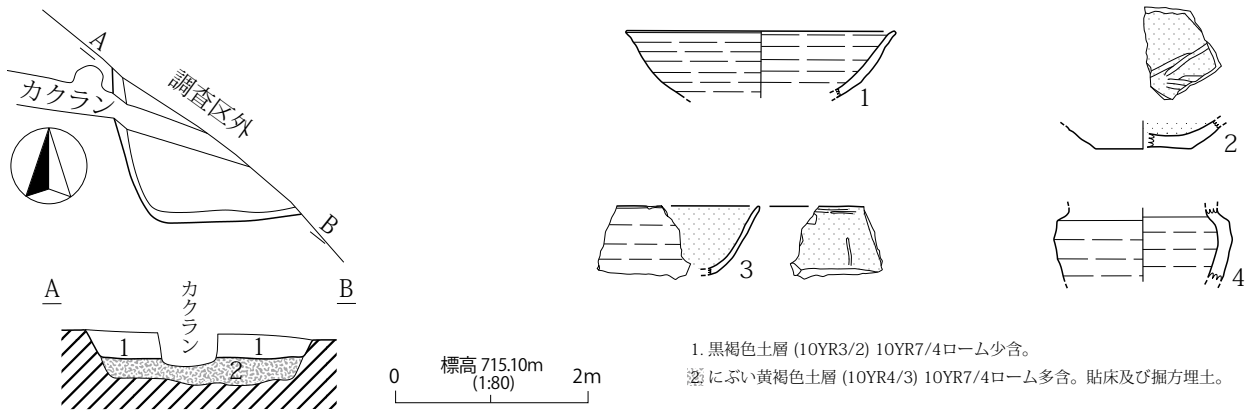
- 1. 黒褐色土層 (10YR3/2) 10YR7/6ローム少含。
- 2. にぶい黄褐色土層 (10YR5/3) 10YR7/6ローム多含。
- 3. 黒褐色土層 (10YR2/2) 粘質、10YR7/4ローム極少含。
- 4. にぶい黄褐色土層 (10YR5/3) 10YR4/2含・7/4ローム多含。
- 5. 灰黄褐色土層 (10YR4/2) 10YR7/4ローム含。貼床。
- 6. にぶい黄褐色土層 (10YR5/3) 10YR4/2少含・7/4ローム多含。掘方埋土。
- 7. 10YR7/4ローム・2/2・4/2混在。掘方埋土。
- 焼土。
- にぶい黄褐色土層 (10YR5/3) 粘土焼土化著しい。粘土。

0 標高 714.80m (1:80) 2m

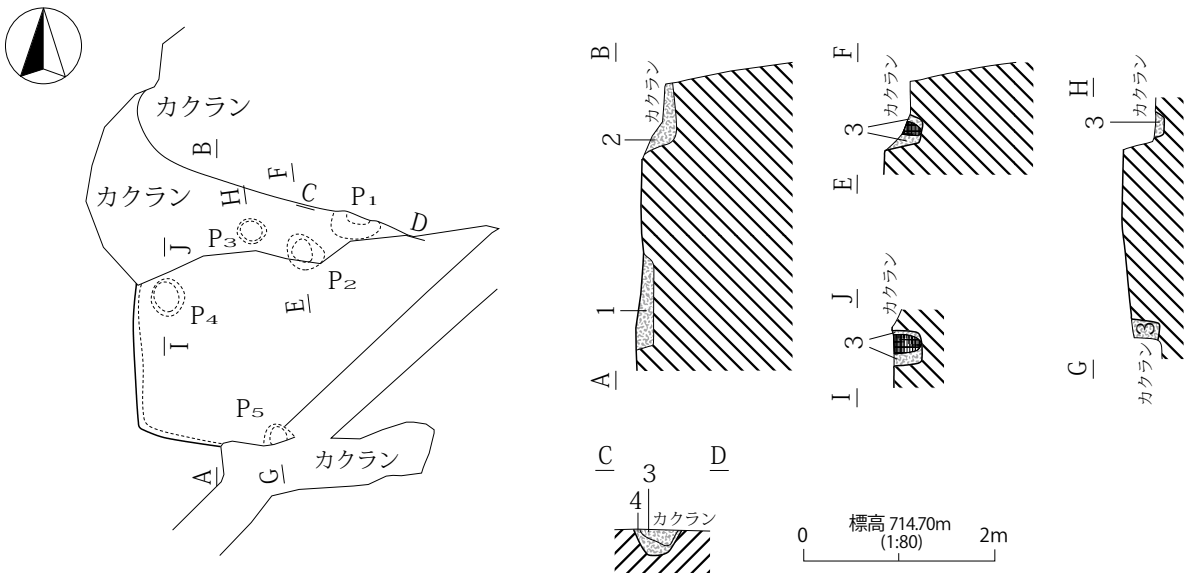
カマド掘方



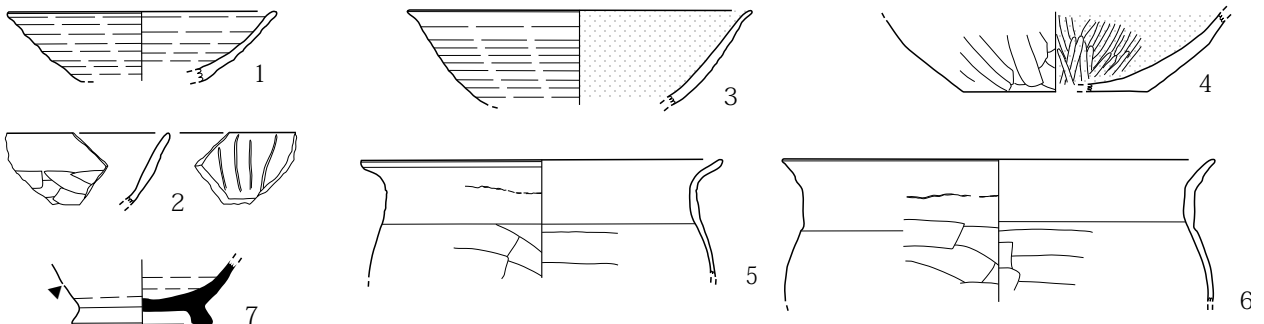
第 149 図 H409 号住居址



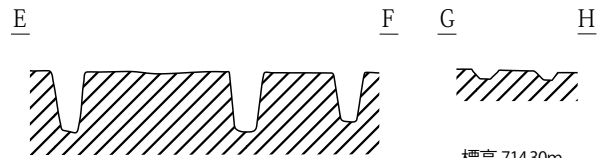
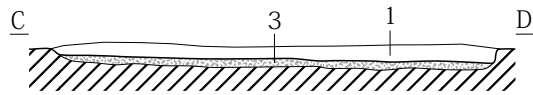
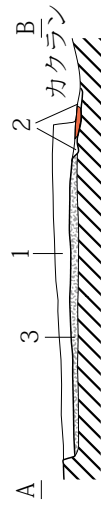
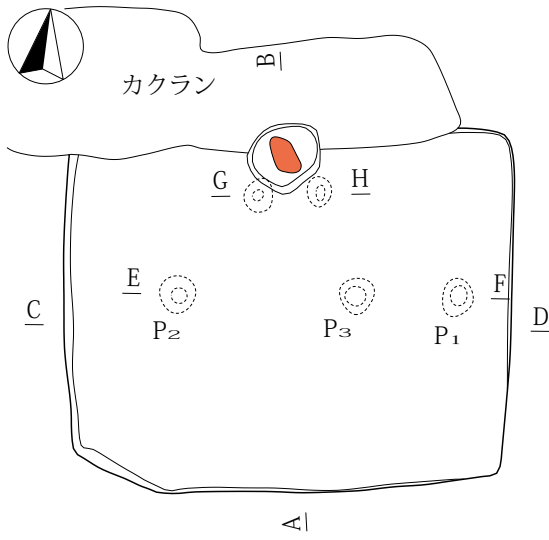
第150図 H410号住居址



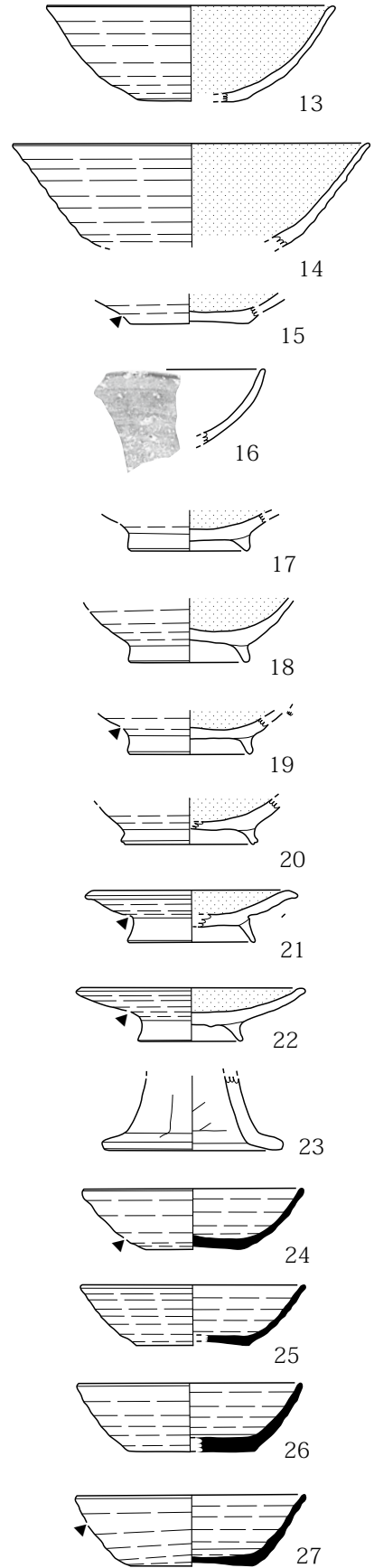
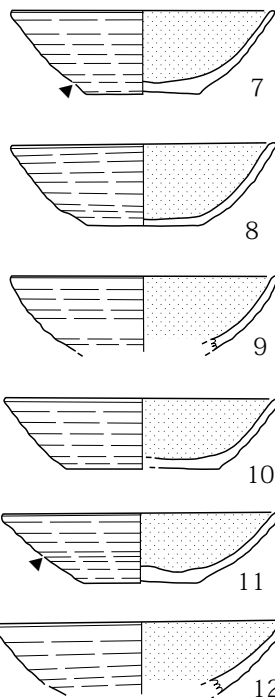
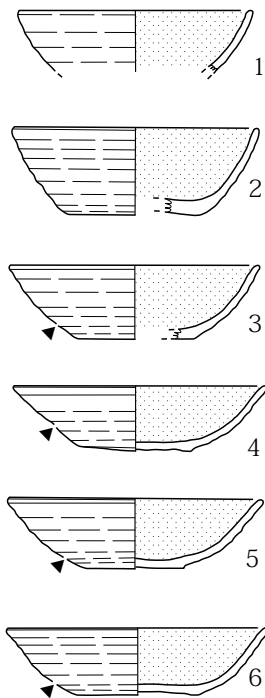
①にぶい黄褐色土層 (10YR4/3) 10YR7/4・7/6ローム含。
 ②にぶい黄褐色土層 (10YR7/4) 10YR7/4ローム二次堆積。
 ③灰黄褐色土層 (10YR4/2) 10YR7/4ローム含。
 ④にぶい黄褐色土層 (10YR7/4) ローム主体、10YR4/2少含。
 ■ 灰黄褐色土層 (10YR4/2)。柱痕。



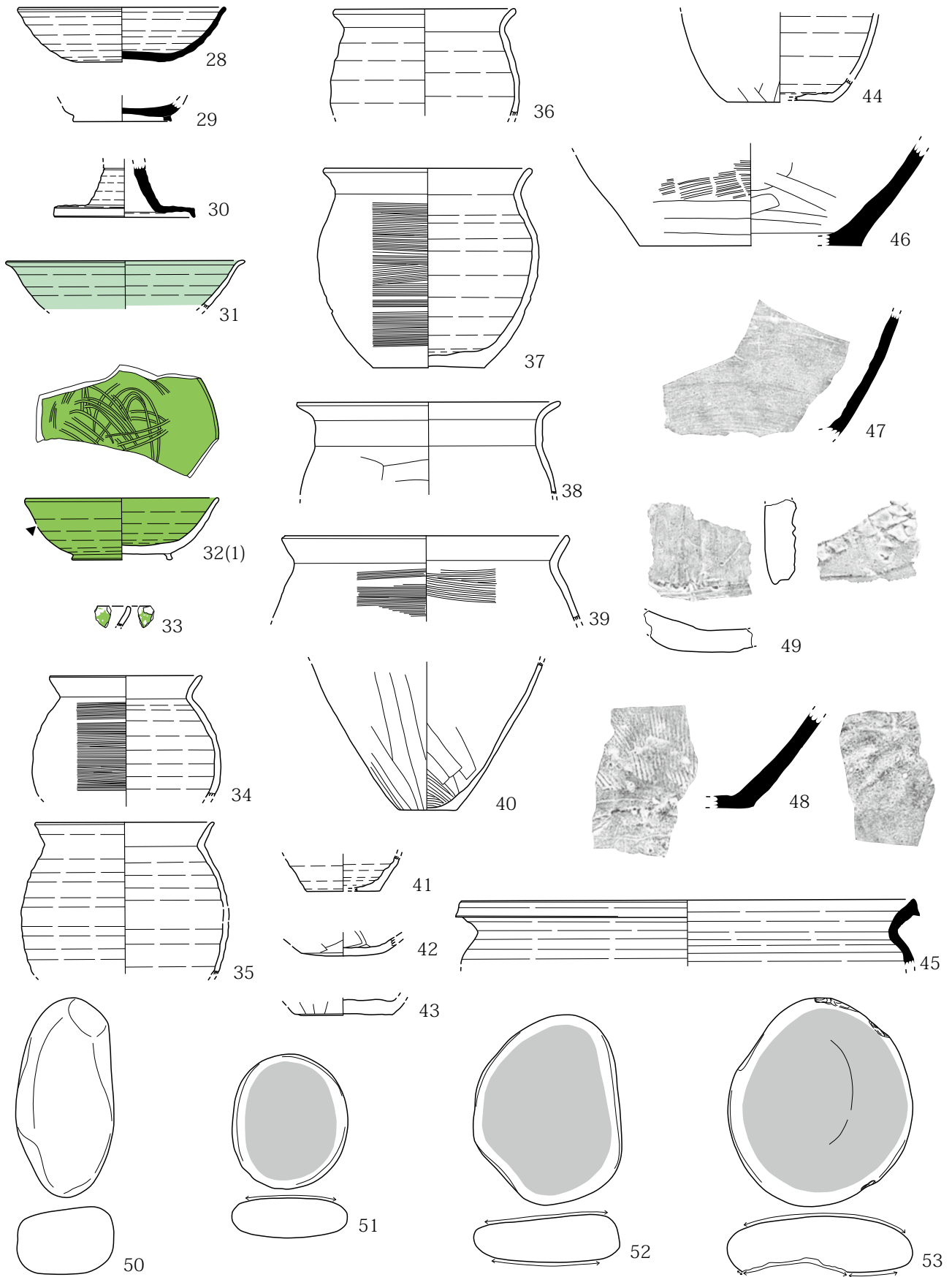
第151図 H412号住居址



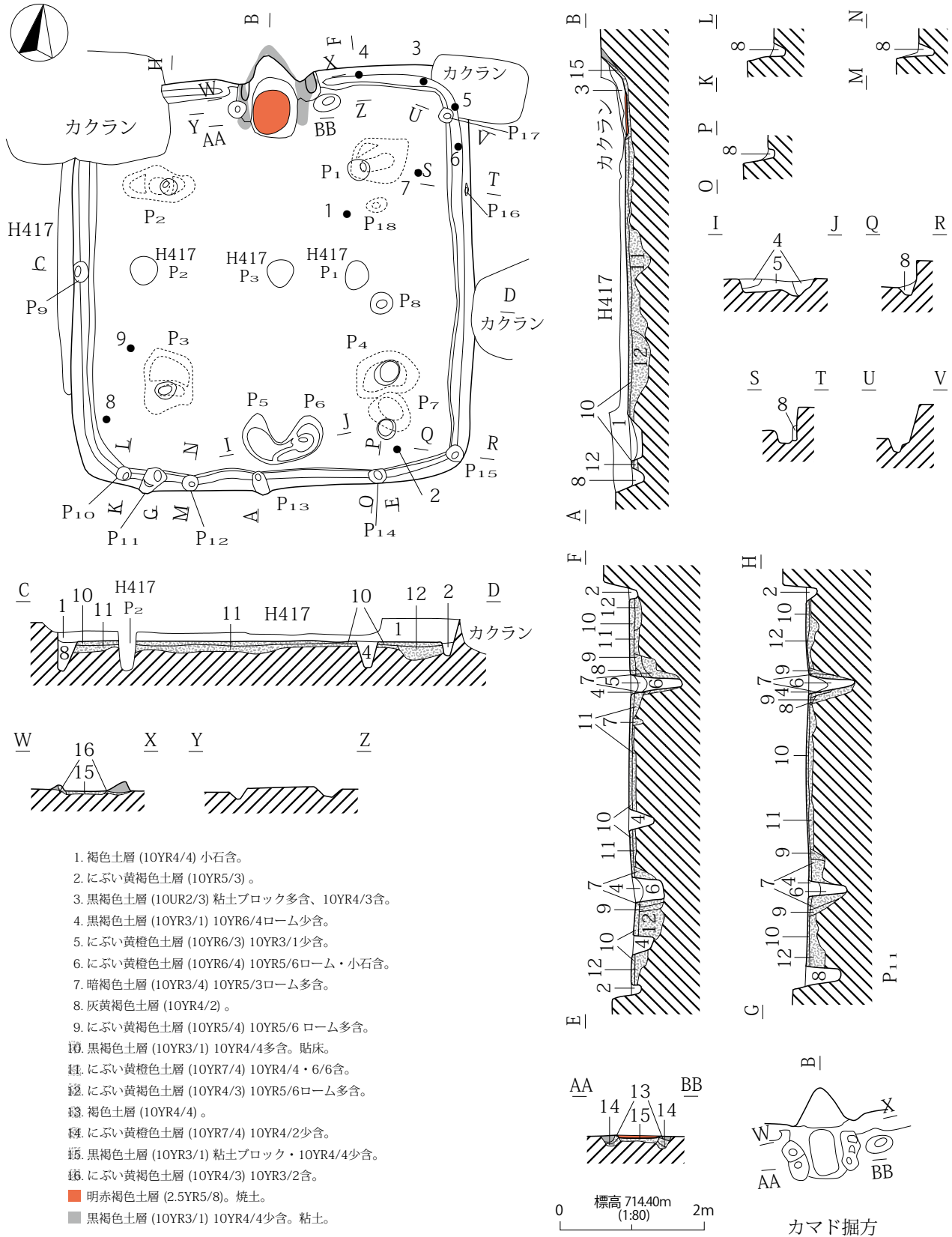
- 1. 黒褐色土層 (10YR3/1) 10YR4/4少含。
- 2. 黒褐色土層 (10YR3/1) 10YR4/1多含。
- 3. 黒褐色土層 (10YR3/1)。貼床。
- 4. 橙色土層 (5YR6/6)。焼土。



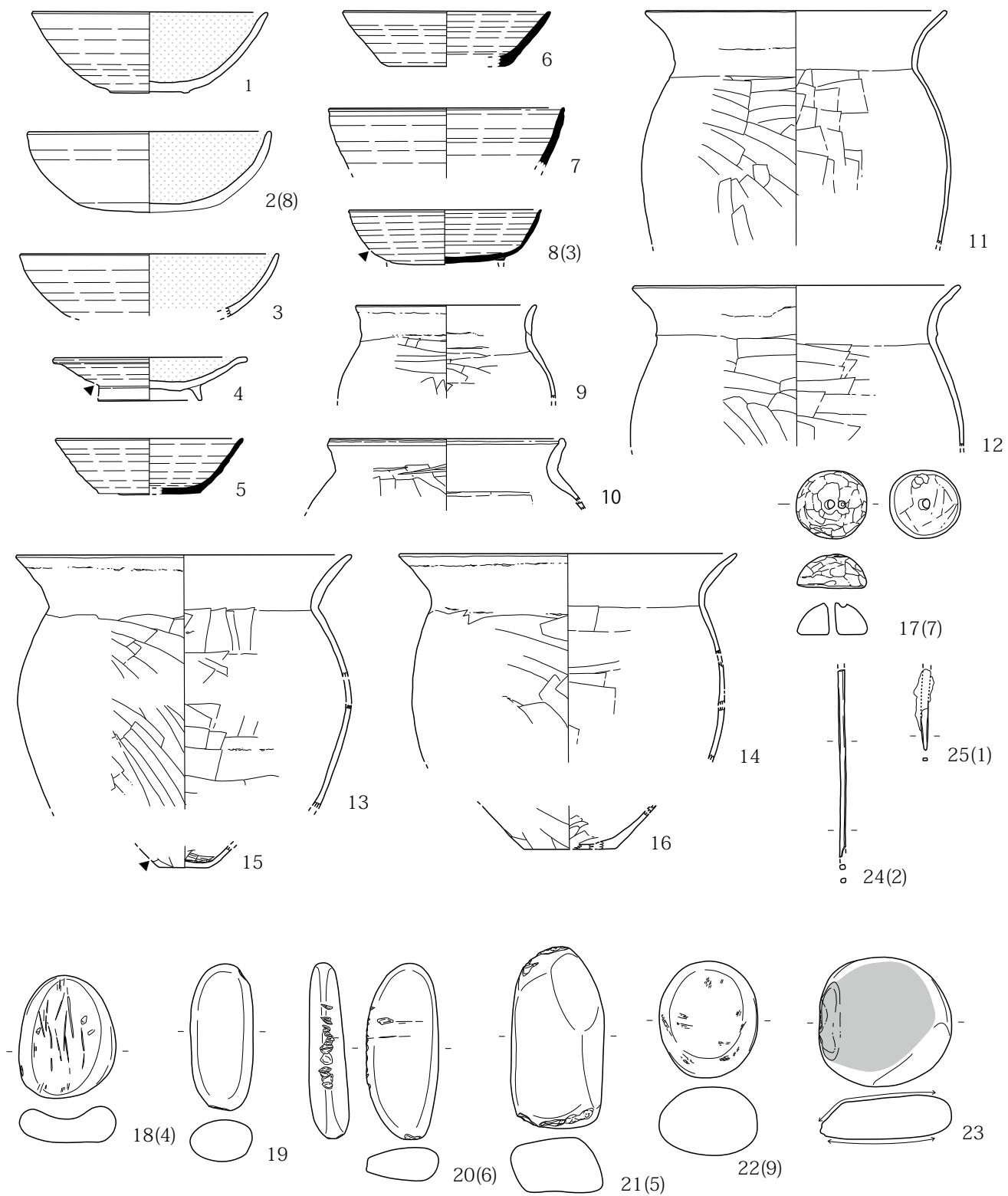
第 152 図 H417 号住居址 (1)



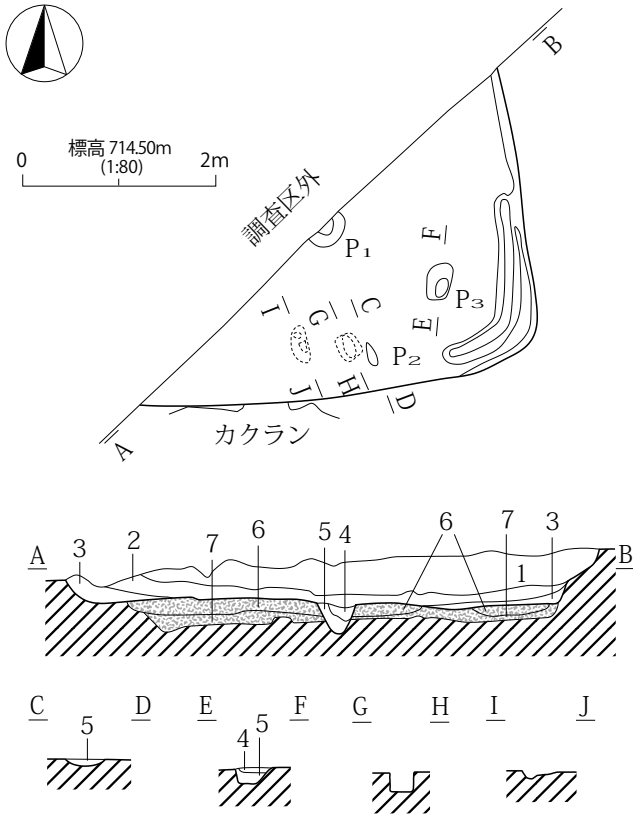
第153图 H417号住居址(2)



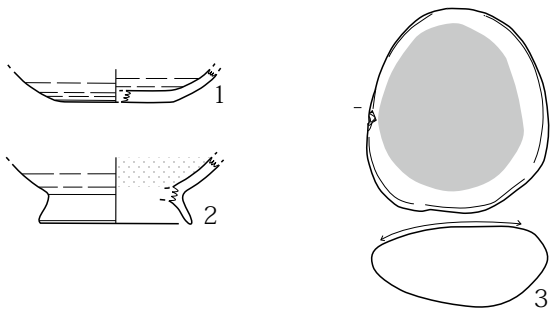
第 154 図 H425 号住居址 (1)



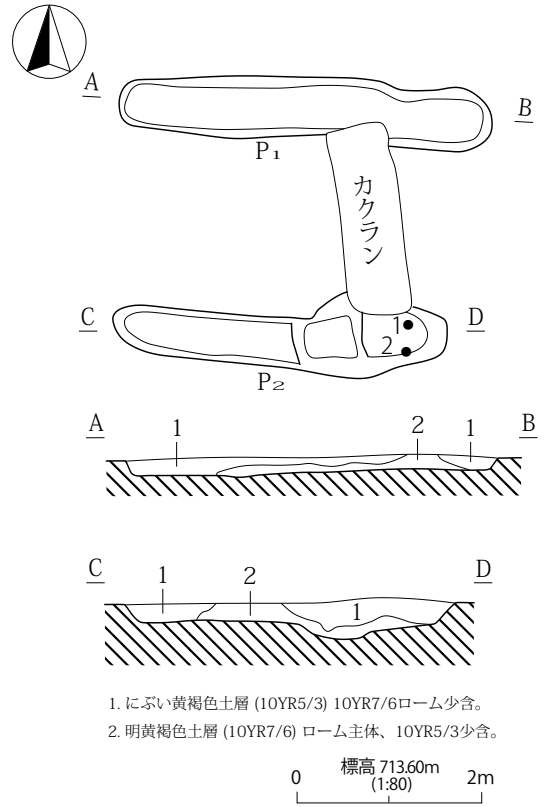
第155图 H425号住居址(2)



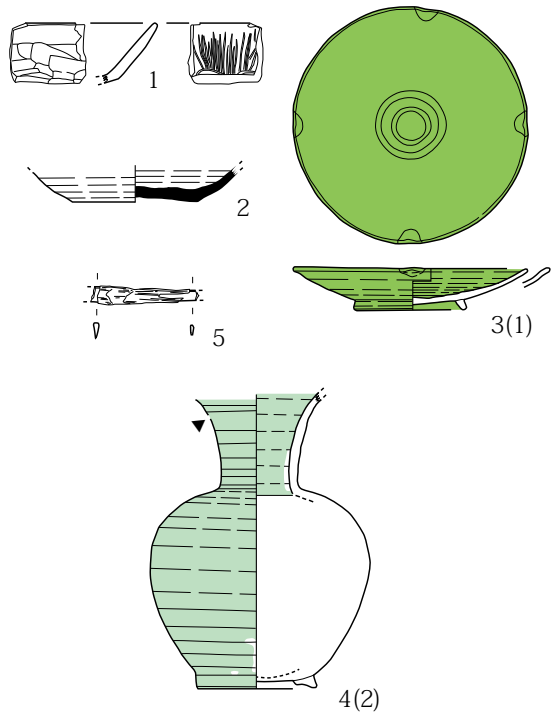
- 1. にぶい黄褐色土層 (10YR6/4) 10YR7/4ローム含。
- 2. 黒褐色土層 (10YR3/2) 炭化物多含。
- 3. 灰・10YR7/4ローム混在土層。
- 4. 灰黄褐色土層 (10YR4/2) 10YR6/4少含。
- 5. 10YR6/4・7/4ローム混在土層。
- 6. にぶい黄褐色土層 (10YR5/3) 10YR7/4ローム多含。
- 7. にぶい黄褐色土層 (10YR7/4) ローム主体、10YR4/3多含。



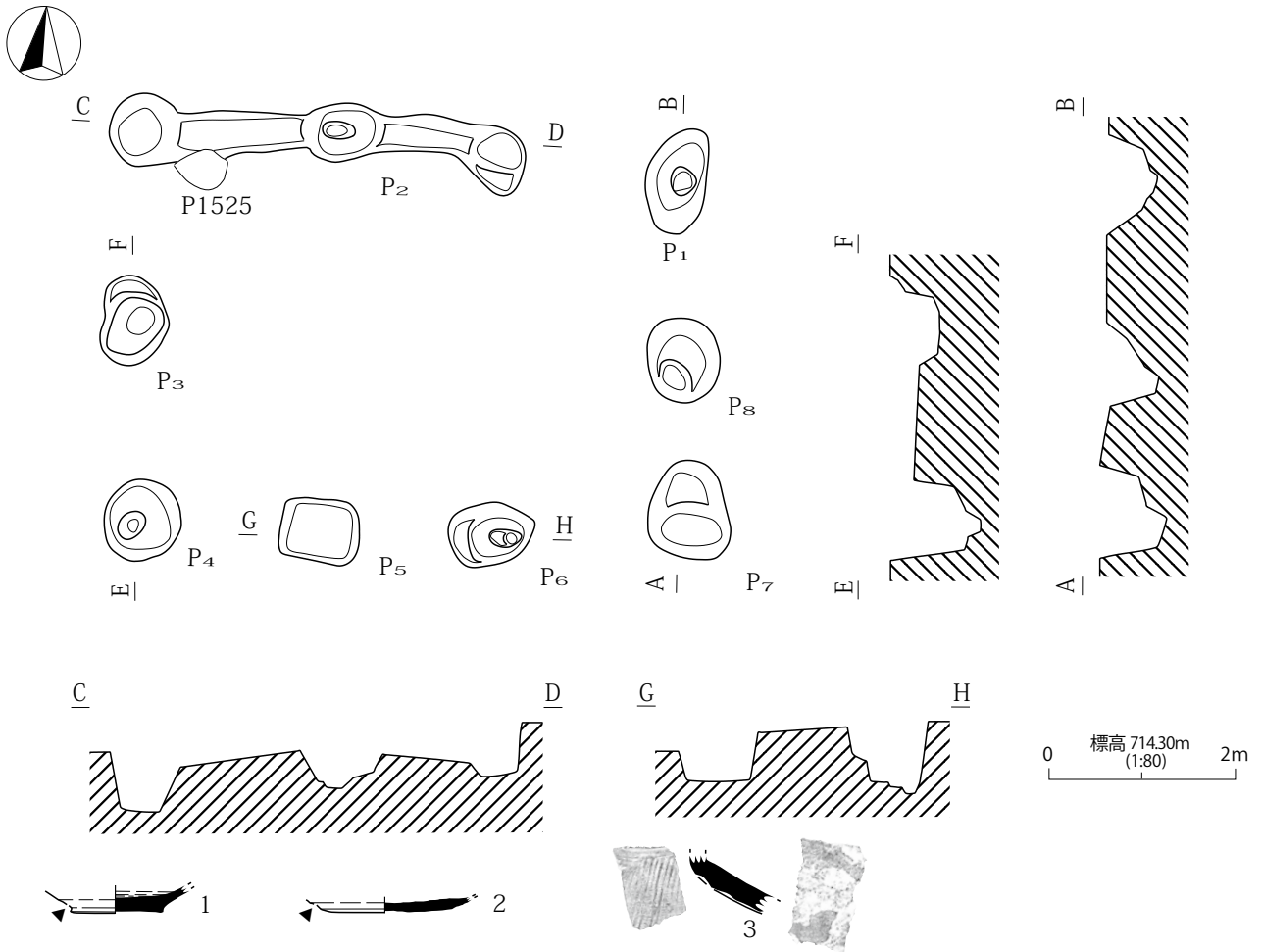
第156図 H477号住居址



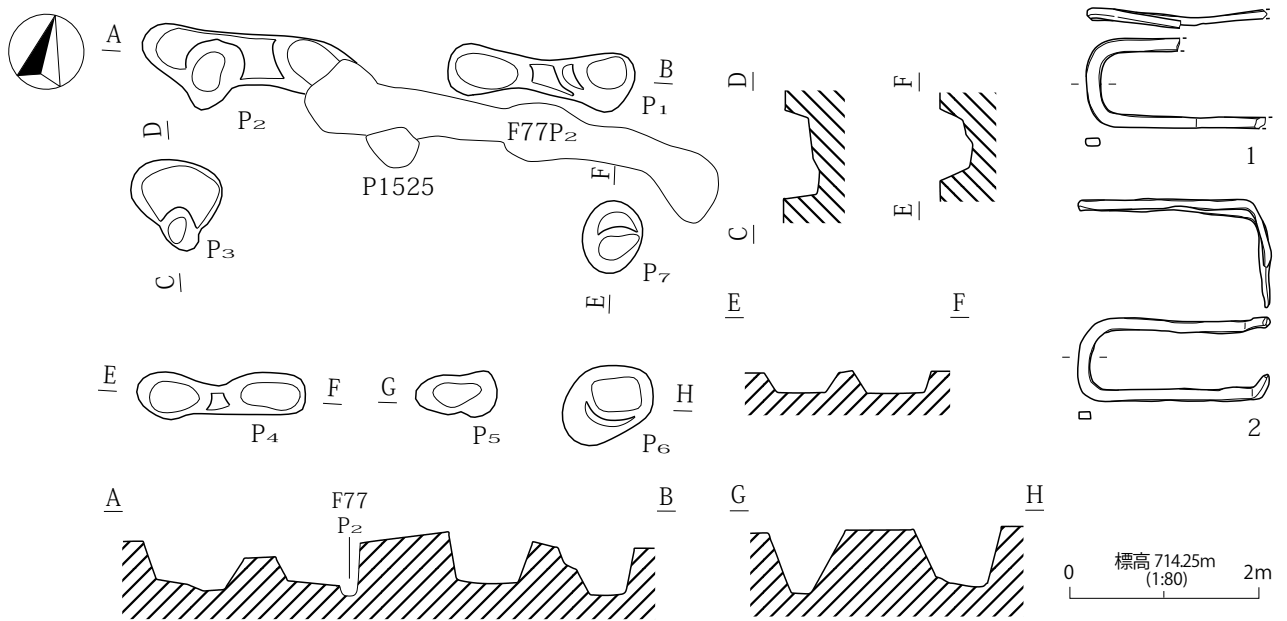
- 1. にぶい黄褐色土層 (10YR5/3) 10YR7/6ローム少含。
- 2. 明黄褐色土層 (10YR7/6) ローム主体、10YR5/3少含。



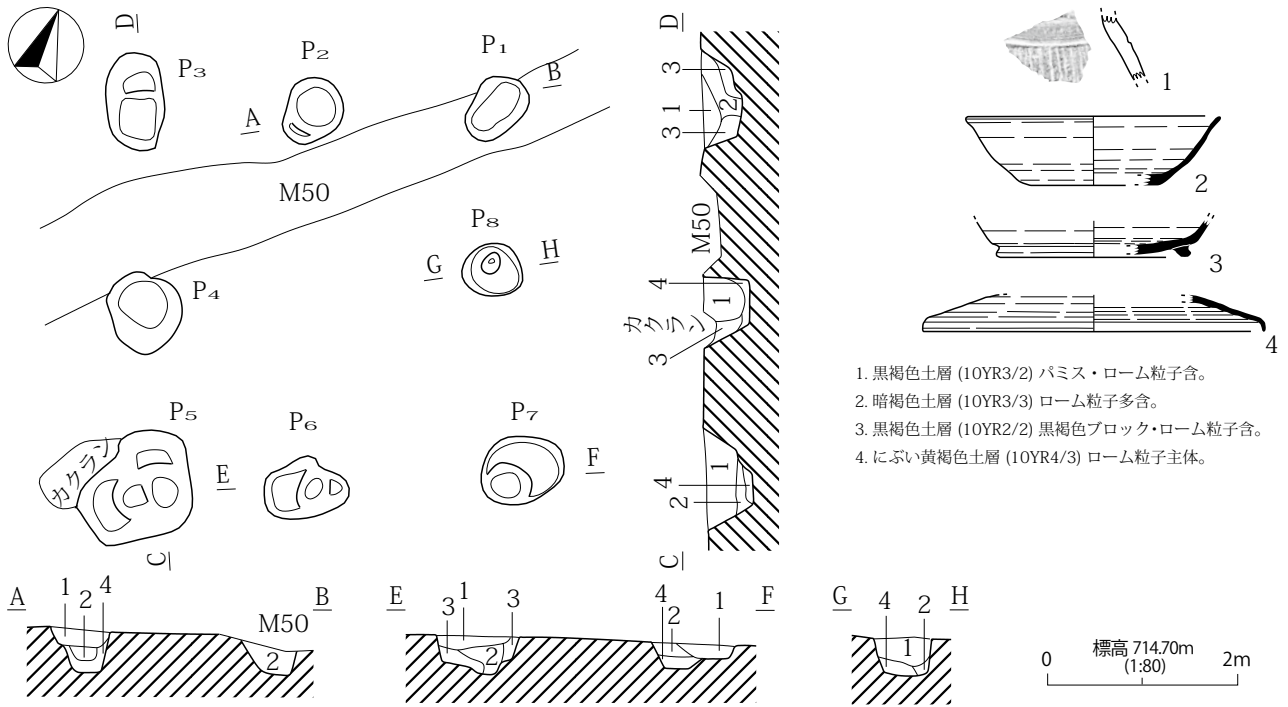
第157図 F46号掘立柱建物址



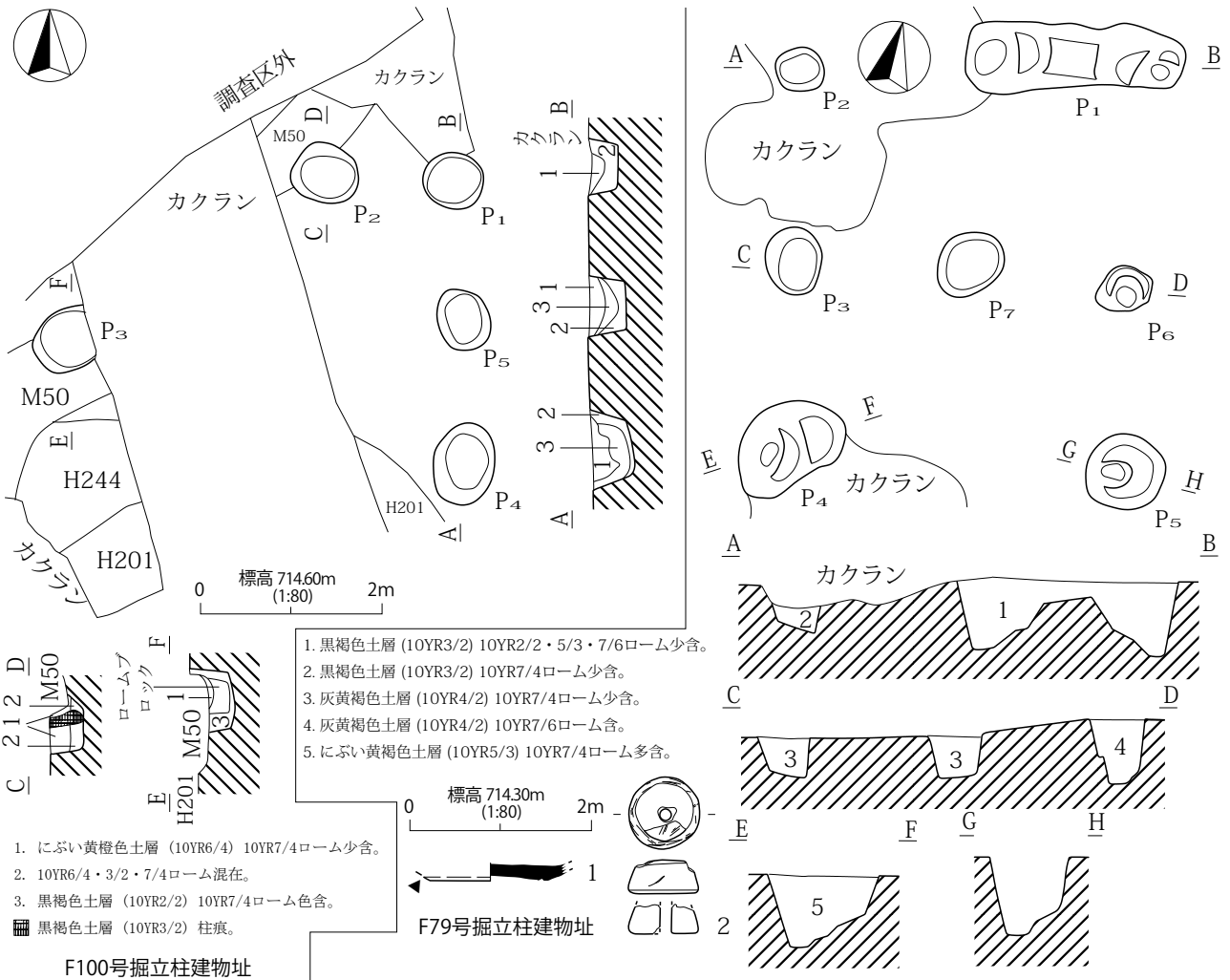
第158图 F77号掘立柱建物址



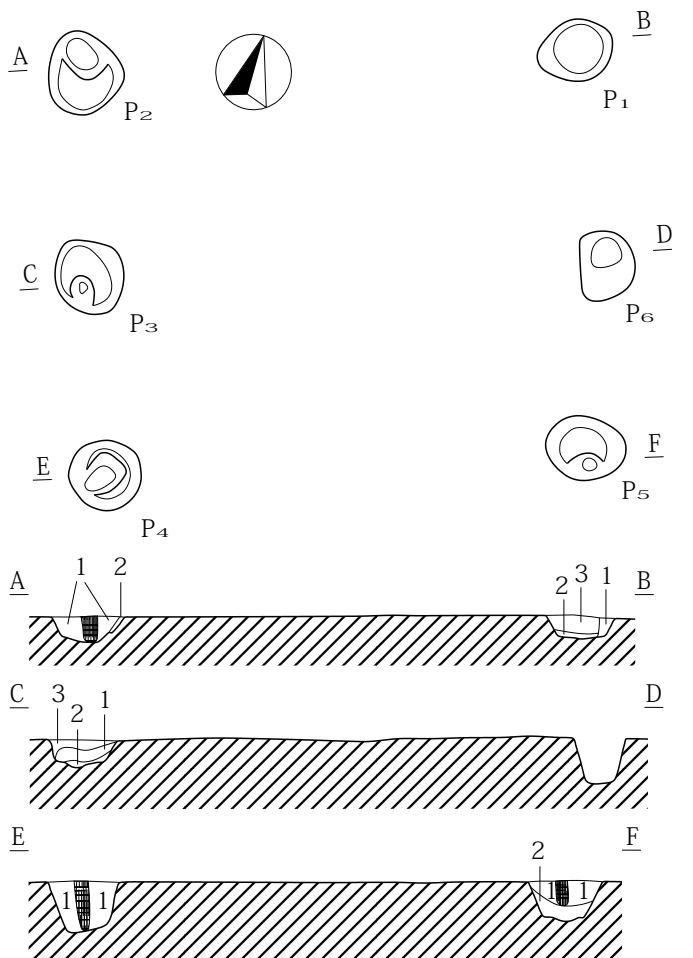
第159图 F78号掘立柱建物址



第160図 F80号掘立柱建物址



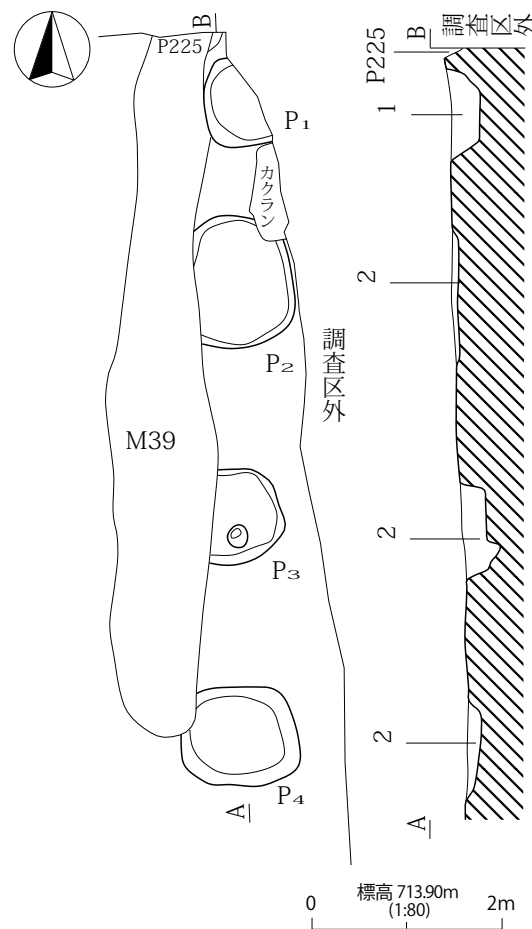
第162図 F79・F100号掘立柱建物址



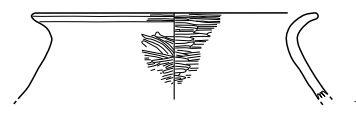
- 1. 暗褐色土層 (10YR3/3) ローム粒子多含、パミス含。
- 2. 褐色土層 (10YR4/4) ローム主体。
- 3. 暗褐色土層 (10YR3/3) ローム粒子・パミス多含。
- 暗褐色土層 (10YR3/3) 柱痕。

0 標高 714.30m (1:80) 2m

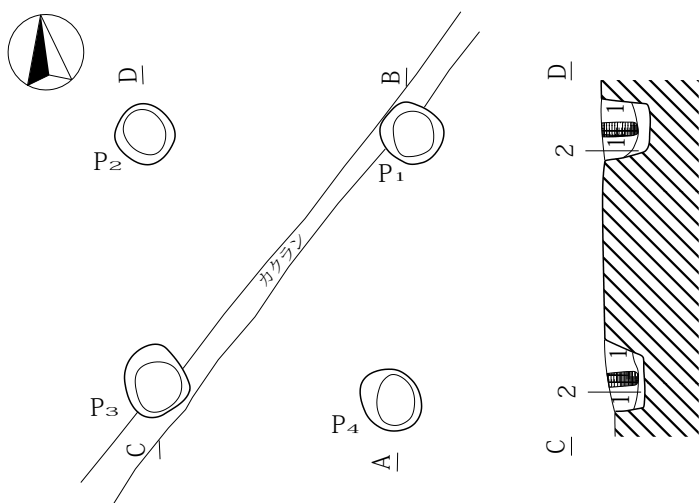
第161図 F84号掘立柱建物址



- 1. 灰黄褐色土層 (10YR4/2) 10YR7/4ローム多含。
- 2. 黒褐色土層 (10YR3/2) 10YR4/2・6/4シルト・2/2少含。

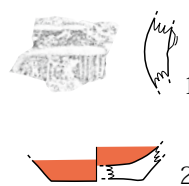


第163図 F101号掘立柱建物址

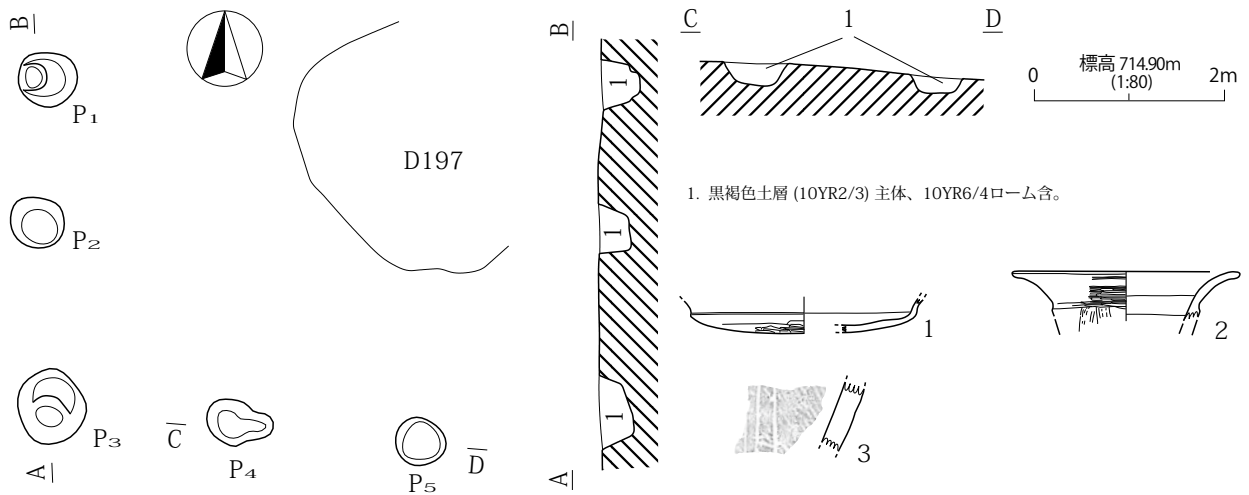


- 1. 黒褐色土層 (10YR3/2) 10YR7/6ローム少含。
- 2. にぶい黄橙色土層 (10YR7/4) ローム二次堆積。
- 黒褐色土層 (10YR3/2) 柱痕。

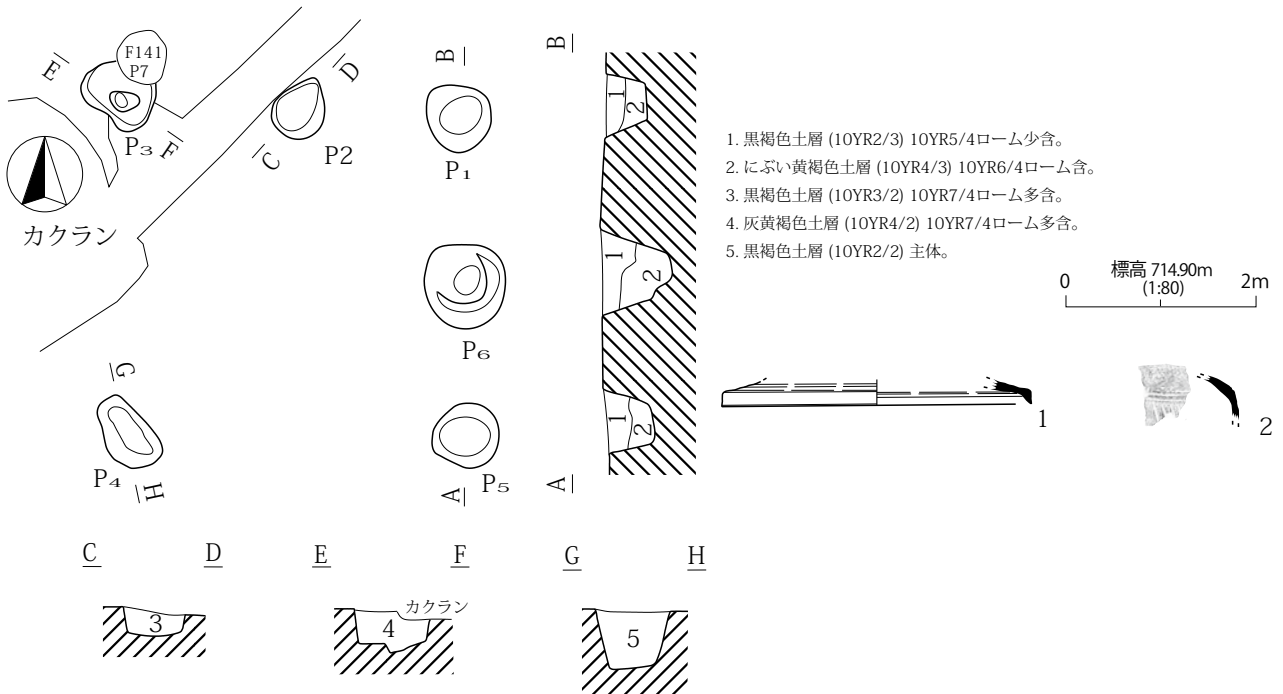
0 標高 714.70m (1:80) 2m



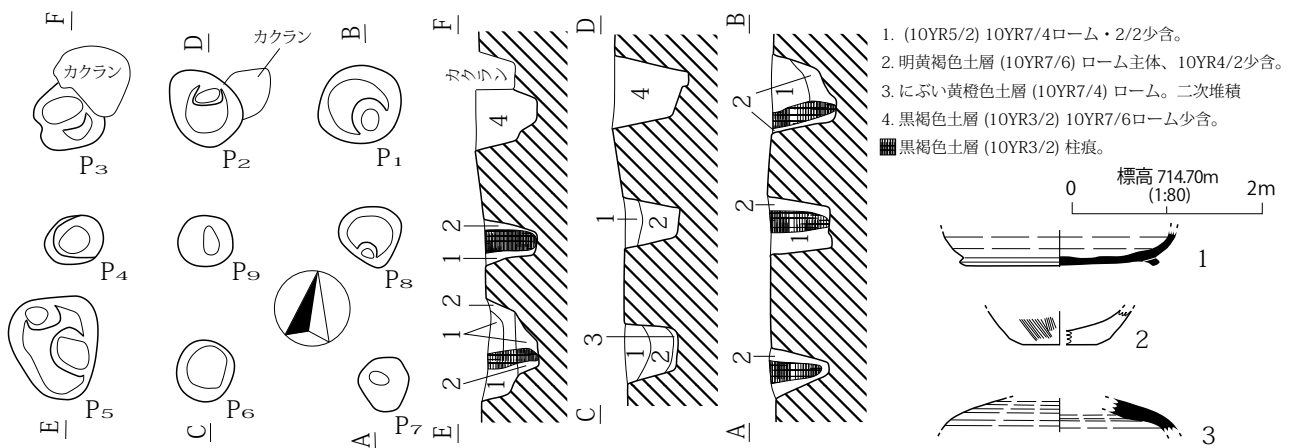
第166図 F137号掘立柱建物址



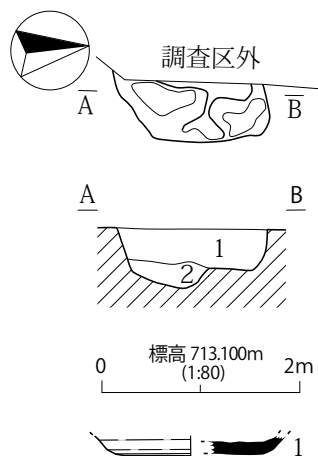
第164図 F102号掘立柱建物址



第165図 F103号掘立柱建物址

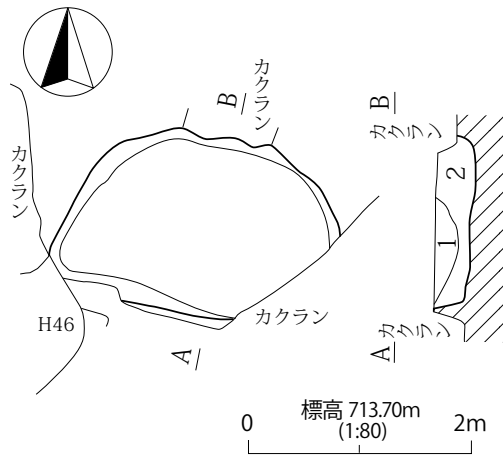


第167図 F141号掘立柱建物址



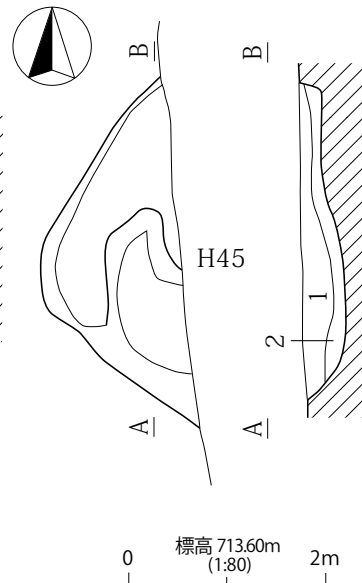
1. 暗褐色土層 (10YR3/4) 10YR4/6 砂ブロック多含。
2. にぶい黄褐色土層 (10YR4/3) 砂層。

D3 号土坑



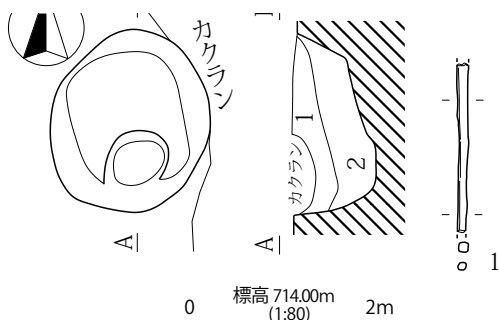
1. にぶい黄褐色土層 (10YR4/3) 主体。
2. にぶい黄褐色土層 (10YR6/4) 10YR4/3 多含。

D5 号土坑



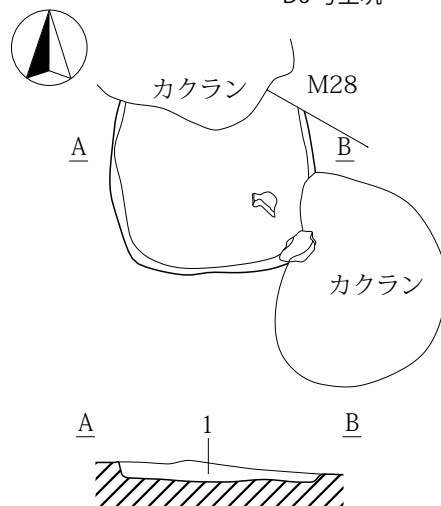
1. にぶい黄褐色土層 (10YR4/3) 10YR2/3 小ブロック微含。
2. 黒褐色土層 (10YR2/3) 10YR4/4 を斑状に含。

D6 号土坑



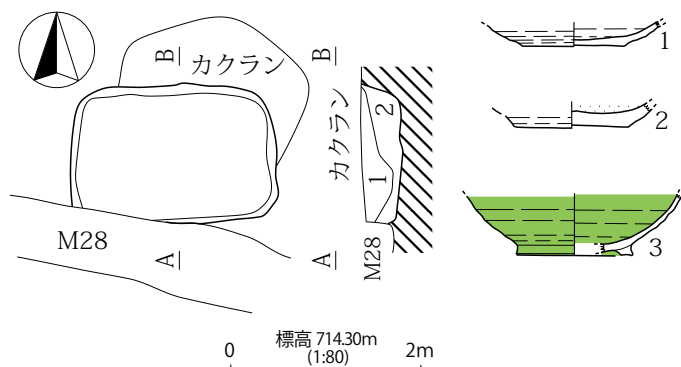
1. にぶい黄褐色土層 (10YR6/3) 10YR7/4 ローム多含。
2. にぶい黄褐色土層 (10YR5/3) 10YR7/4 ローム多含。

D79 号土坑



1. にぶい黄褐色土層 (10YR5/3) 10YR7/4 ローム・3/2 含。=人為埋土?

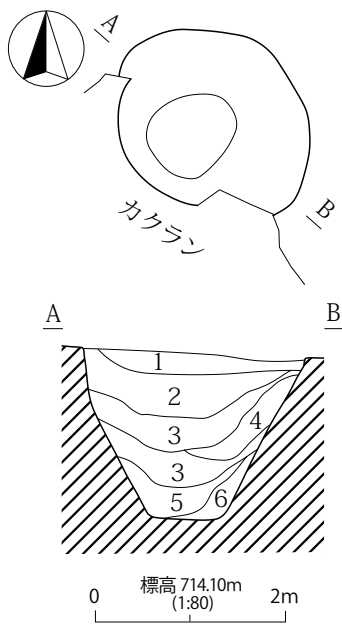
D85 号土坑



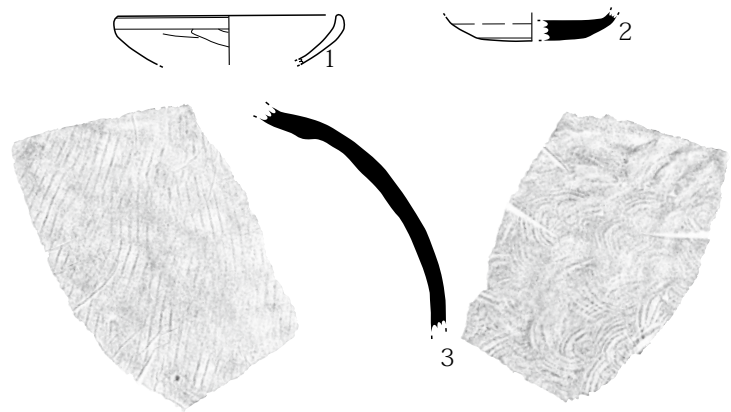
1. 灰黄褐色土層 (10YR4/2) 10YR7/4 ローム少含。
2. にぶい黄褐色土層 (10YR5/3) 10YR7/4 ローム含。

D121 号土坑

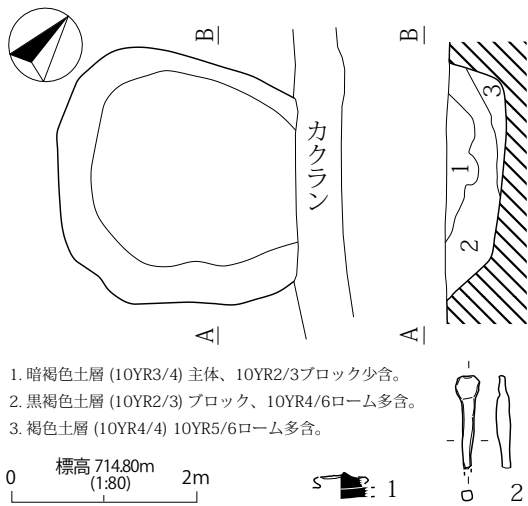
第 168 図 土坑 (D3・D5・D6・D79・D85・D121)



1. にぶい黄褐色土層 (10YR4/3) 10YR7/4ローム極少含。
2. にぶい黄褐色土層 (10YR4/3) 10YR7/4ローム少含。
3. にぶい黄褐色土層 (10YR4/3) 10YR7/4ローム含。
4. 黒褐色土層 (10YR2/2) 10YR7/6 ローム少含。
5. にぶい黄橙色土層 (10YR6/4) 10YR2/2・4/3少含。
6. 明黄褐色土層 (10YR7/6) ローム主体、10YR5/3少含。

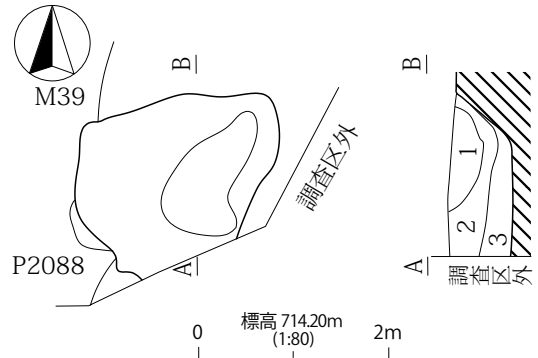


D113号土坑

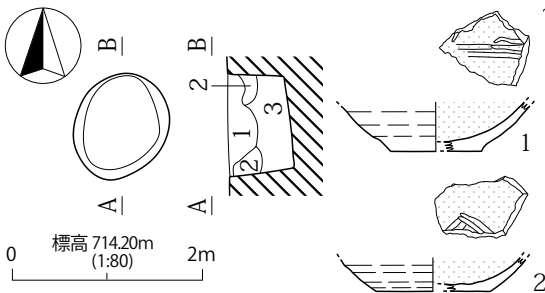


1. 暗褐色土層 (10YR3/4) 主体、10YR2/3ブロック少含。
2. 黒褐色土層 (10YR2/3) ブロック、10YR4/6ローム多含。
3. 褐色土層 (10YR4/4) 10YR5/6ローム多含。

D197号土坑

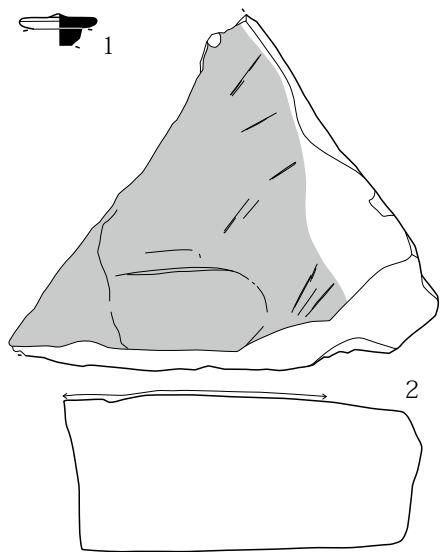


1. にぶい黄褐色土層 (10YR5/3) 10YR7/4ローム多含。
2. 灰黄褐色土層 (10YR4/2) 10YR7/4ローム含。
3. にぶい黄橙色土層 (10YR7/4) ローム二次堆積。



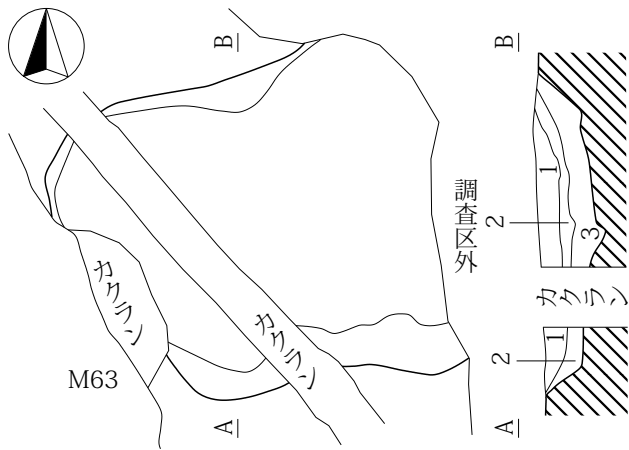
1. 黒褐色土層 (10YR3/2) 主体。
2. 明黄褐色土層 (10YR6/6) 10YR4/4含。
3. にぶい黄褐色土層 (10YR5/4) 主体。

D283号土坑

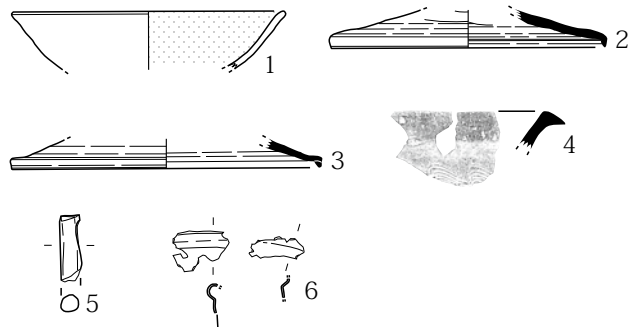


D198号土坑

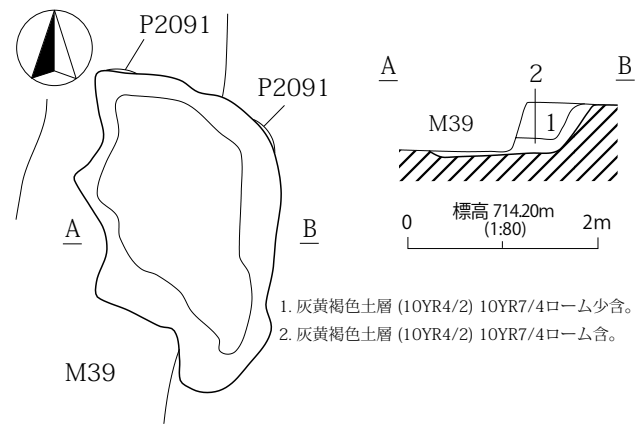
第169図 土坑 (D113・D197・D198・D283)



1. にぶい黄褐色土層 (10YR5/3) 主体。
2. 灰黄褐色土層 (10YR6/2) 10YR6/4ローム多含。
3. 黒褐色土層 (10YR3/2) 10YR3/1ブロック含。

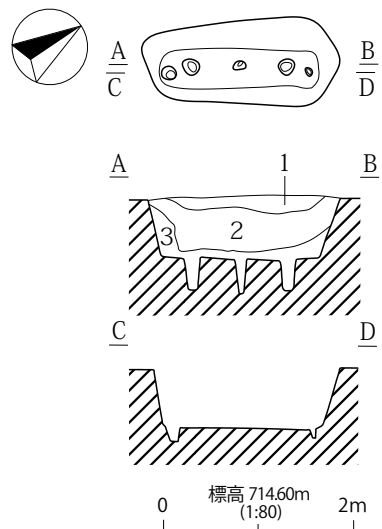


D200 号土坑



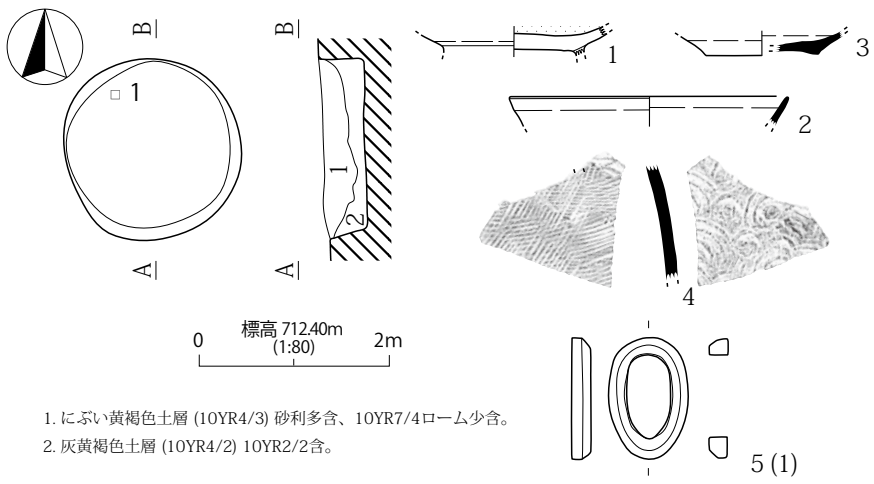
1. 灰黄褐色土層 (10YR4/2) 10YR7/4ローム少含。
2. 灰黄褐色土層 (10YR4/2) 10YR7/4ローム含。

D201 号土坑



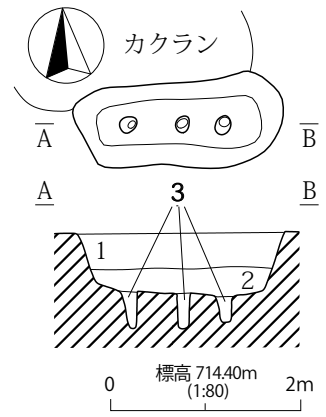
1. 黒褐色土層 (10YR2/2) 10YR7/4ローム極少含。
2. にぶい黄褐色土層 (10YR5/3) 10YR2/2・7/4ローム含。
3. にぶい黄褐色土層 (10YR7/4) ローム主体、10YR4/2・2/2含。

D286 号土坑



1. にぶい黄褐色土層 (10YR4/3) 砂利多含、10YR7/4ローム少含。
2. 灰黄褐色土層 (10YR4/2) 10YR2/2含。

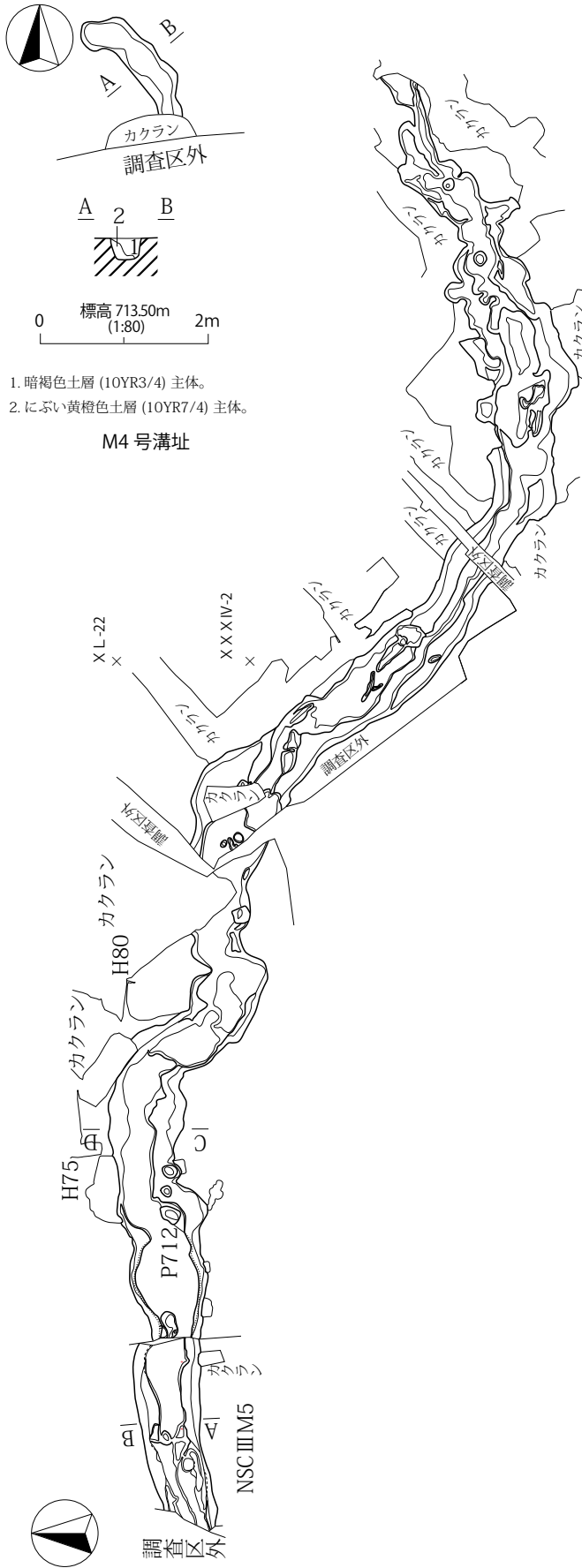
D282 号土坑



1. 黒色土層 (10YR2/1) 10YR4/4少含。
2. 褐色土層 (10YR4/4) 10YR3/1少含。
3. にぶい褐色土層 (7.5YR5/3) 主体。

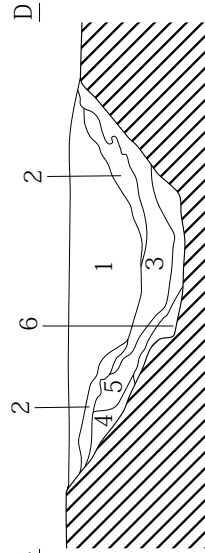
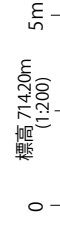
D290 号土坑

第 170 図 土坑 (D200・D201・D282・D286・D290)



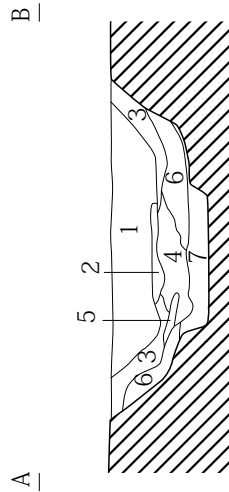
1. 暗褐色土層 (10YR3/4) 主体。
2. にぶい黄褐色土層 (10YR7/4) 主体。

M4号溝址



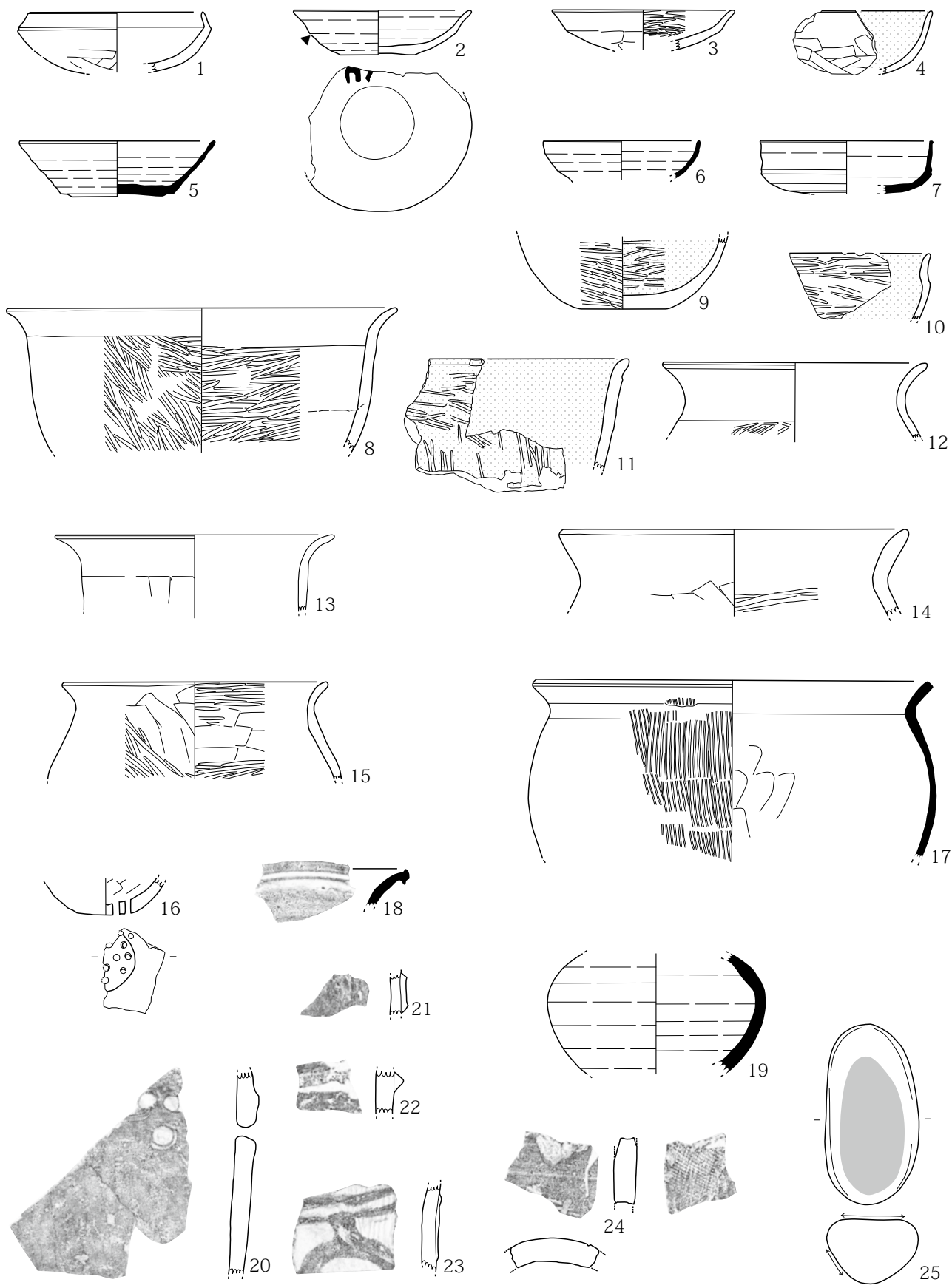
1. 黒褐色土層 (10YR3/2) 10YR7/4シルト多含、土器含。
2. 10YR3/2・7/4ローム混在。
3. にぶい黄褐色土層 (10YR6/3) 主体、砂利多含。
4. 明黄褐色土層 (10YR7/6) ローム二次堆積。
5. 黒褐色土層 (10YR3/2) 砂利多含。
6. にぶい黄褐色土層 (10YR7/4) ローム主体、砂利多含。

M23号溝址

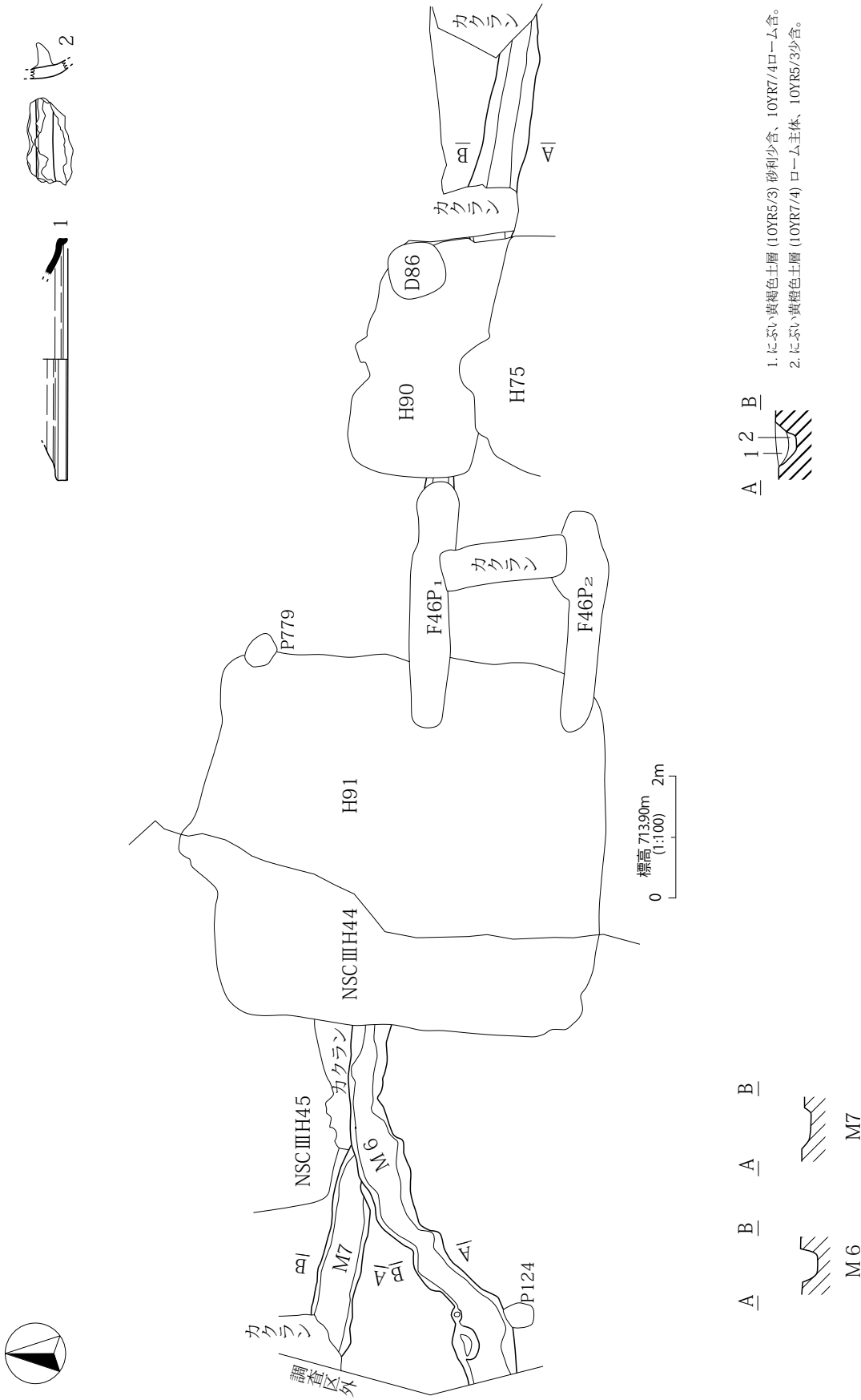


1. 黒褐色土層 (10YR3/1) 主体、10YR6/4の黄色ロームブロック含。
2. 灰白色土層 (10YR7/1) 砂及び10YR6/4の黄色ロームブロック含。
3. 暗褐色土層 (10YR3/3) 主体、10YR6/4の黄色ロームブロック含。
4. にぶい黄褐色土層 (10YR6/4) 砂・小石多含、10YR3・6/4ブロック含。
5. 褐色土層 (10YR4/6) 赤茶色に変色した砂主体。
6. 褐色土層 (10YR4/4) 主体、10YR6/6の黄色ロームブロック含。
7. 砂及び小石2~3cm大を主体とした層。

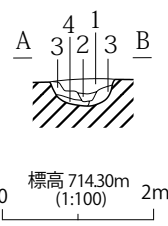
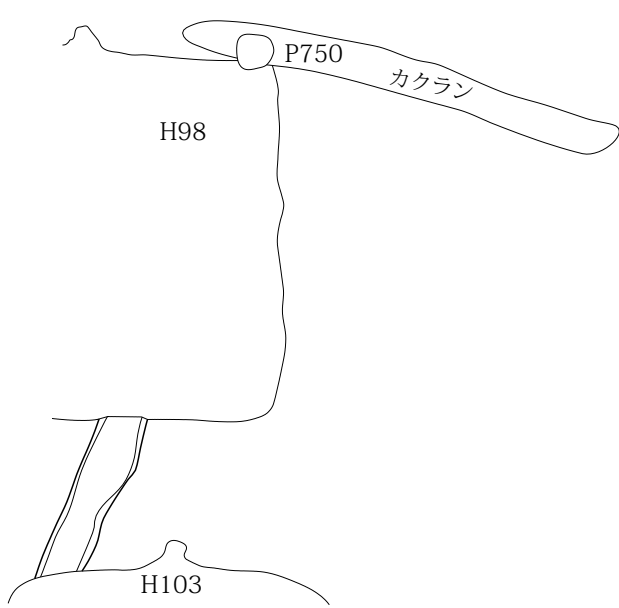
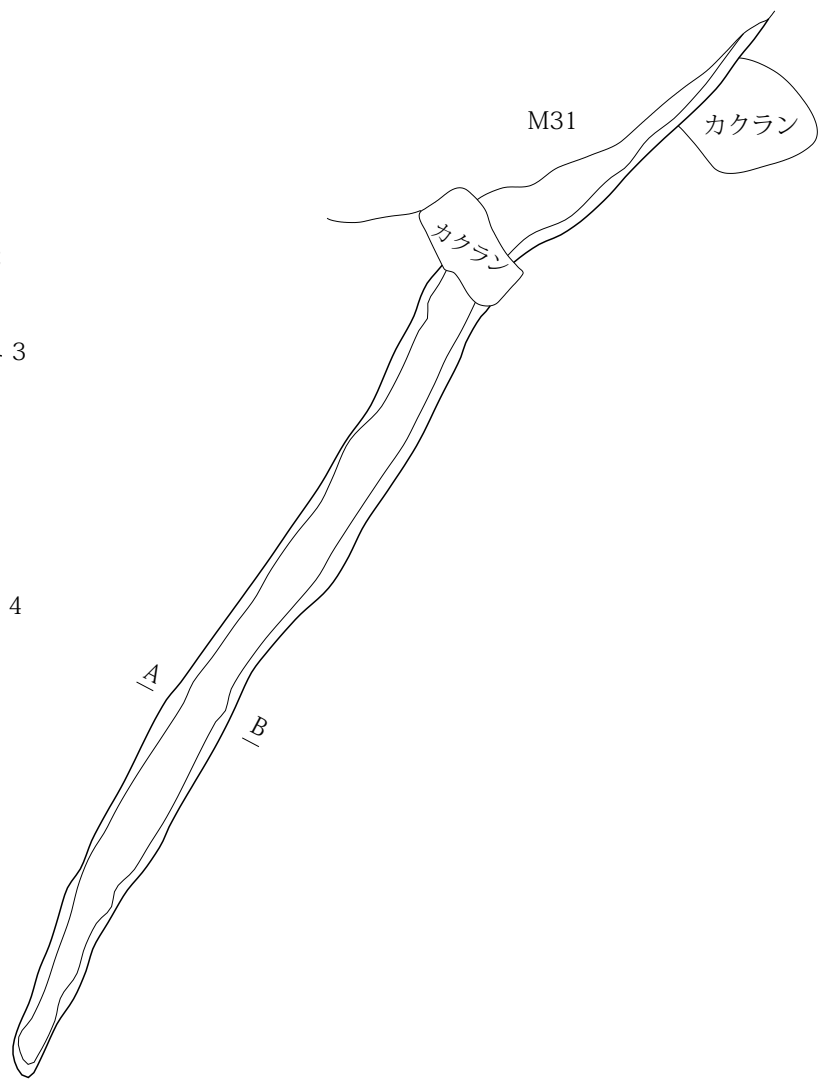
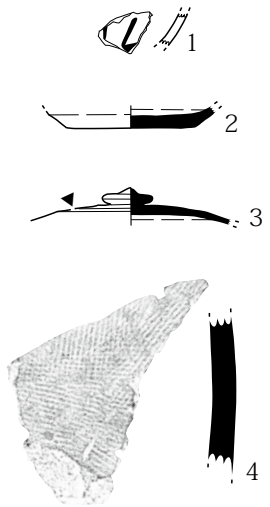
第171図 NSC III M4、M23号溝址(1)



第 172 图 M23 号沟址 (2)

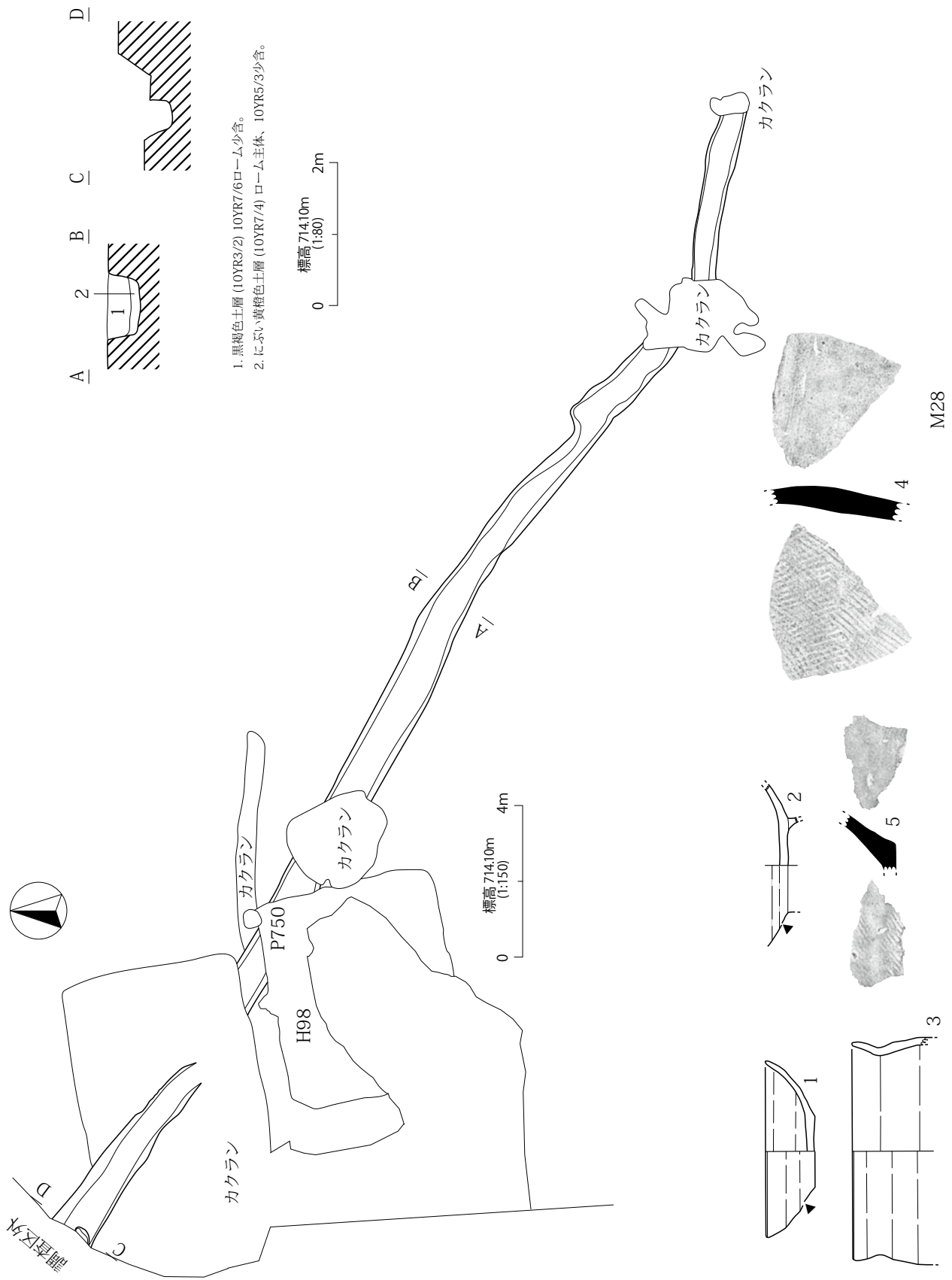


第173図 NSC III M6・M7、M24号溝址



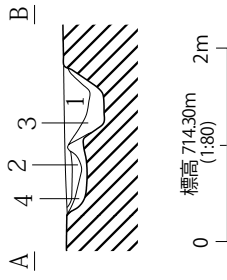
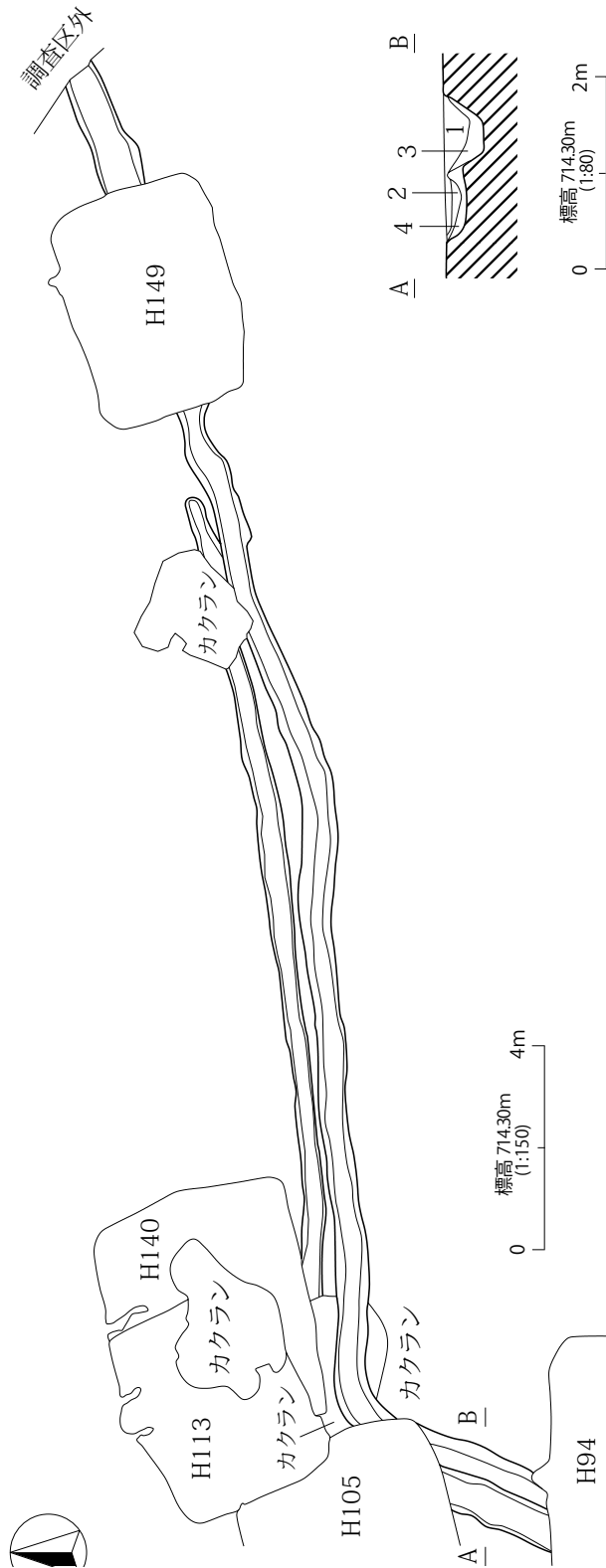
- 1. 灰黄褐色土層 (10YR4/2) 10YR7/4ローム少含。
 - 2. 灰黄褐色土層 (10YR4/2) 10YR7/4ローム含。
 - 3. にぶい黄橙色土層 (10YR7/4) ローム二次堆積、10YR4/2少含。
 - 4. にぶい黄橙色土層 (10YR7/4) ローム二次堆積。
- ※ 底面に砂の薄い堆積。

第 174 図 M26 号溝址




- 1. 黒褐色土層 (10YR3/2) 10YR7/6ローム少含。
- 2. にぶい、黄褐色土層 (10YR7/4) ローム主体、10YR5/3少含。

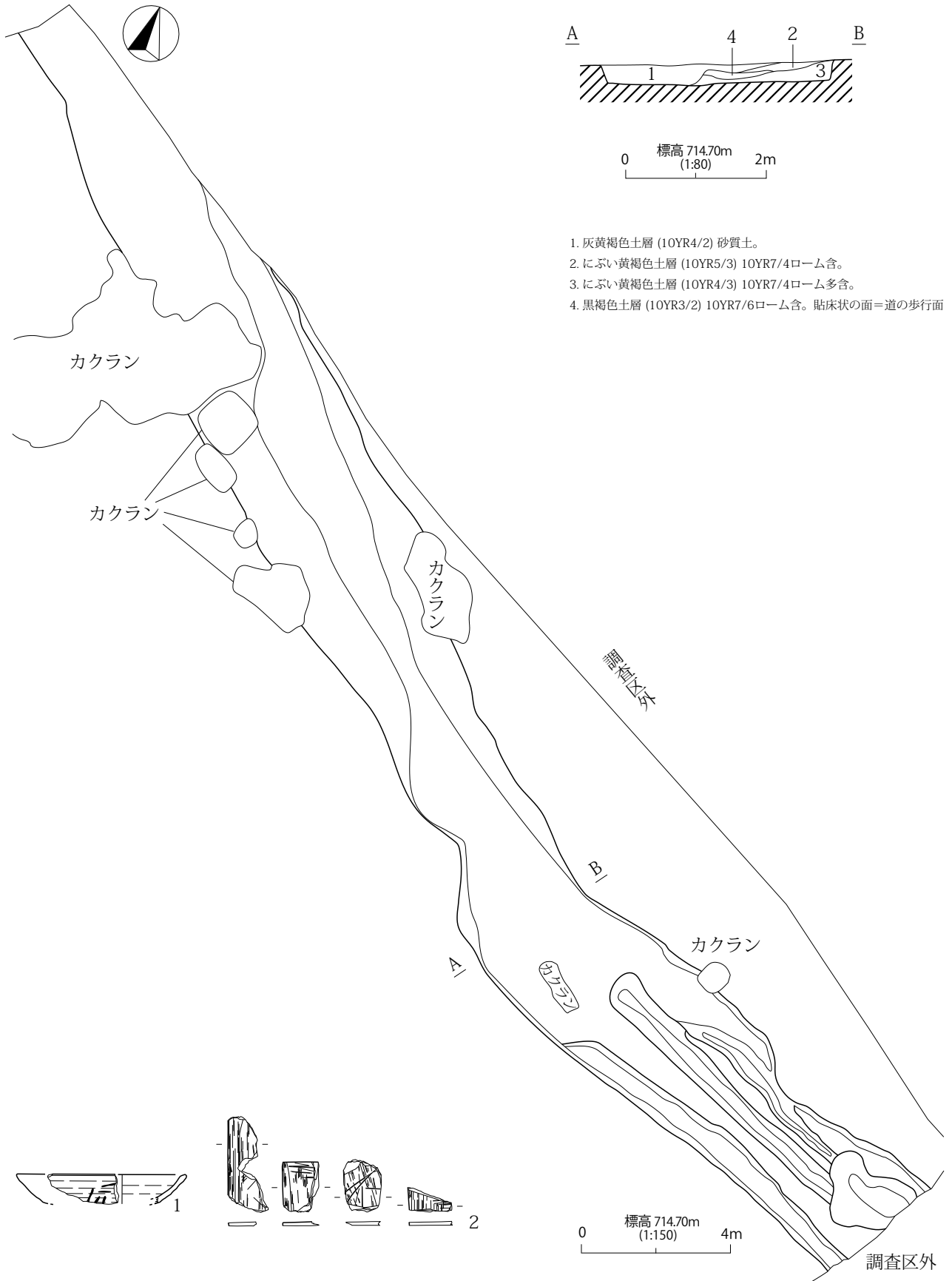
第 175 図 M28 号溝址



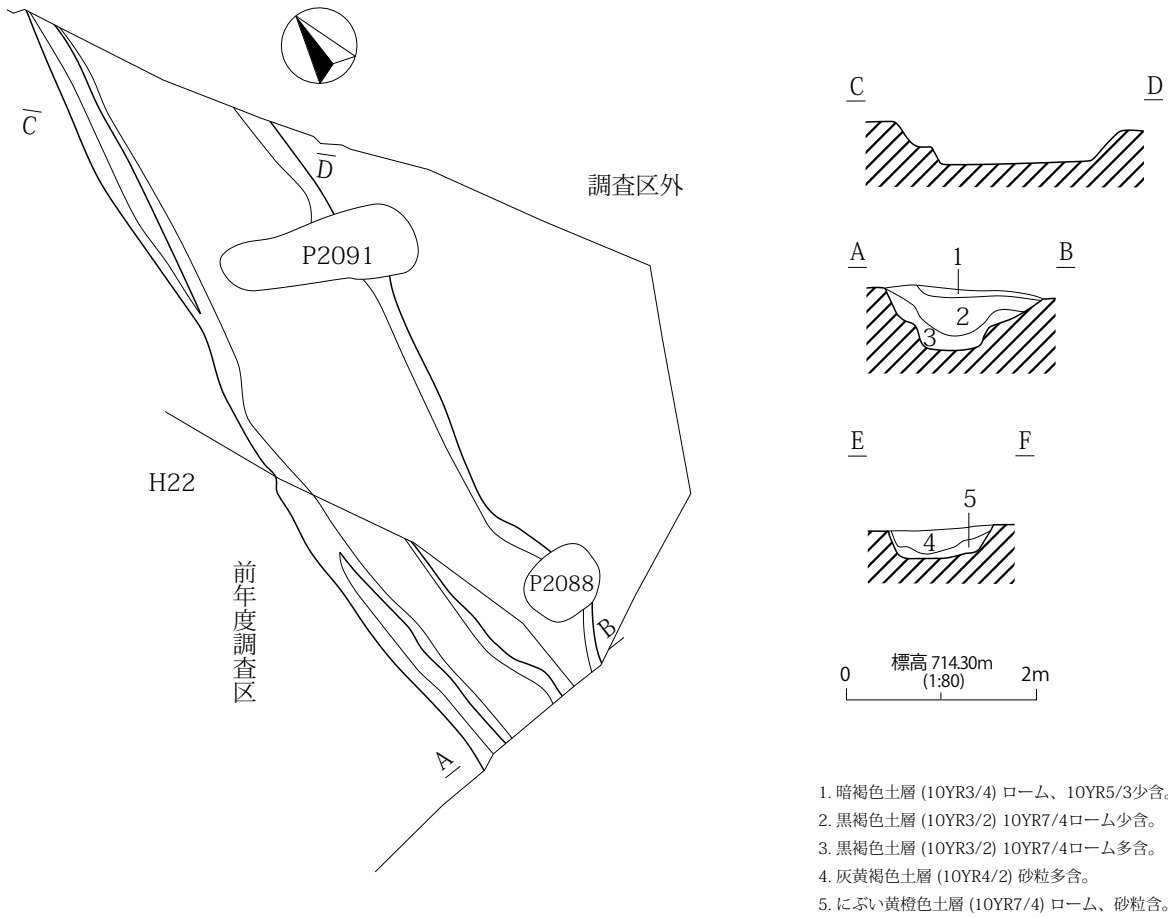
1. 灰黄褐色土層 (10YR4/2) 10YR7/6ローム少含。
2. にぶい黄褐色土層 (10YR5/3) 10YR7/6ローム含。
3. にぶい黄褐色土層 (10YR4/3) 10YR7/6ローム含。
4. 黄褐色土層 (10YR5/6) ローム。



第 176 図 M29 号溝址

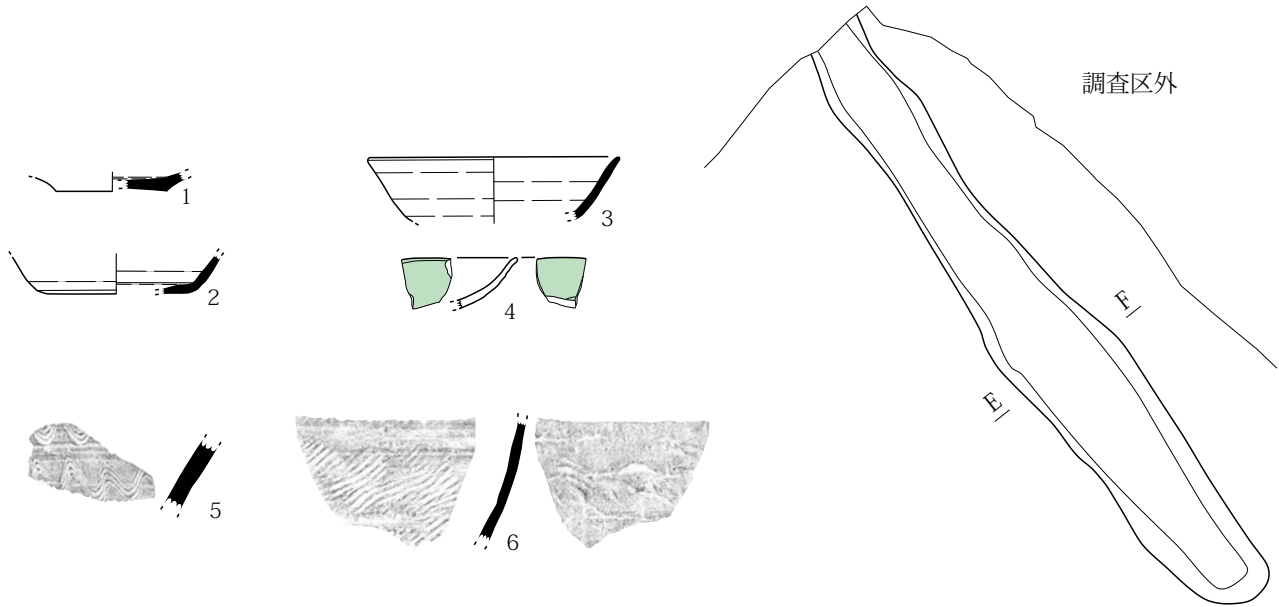


第 177 図 M30 号溝址

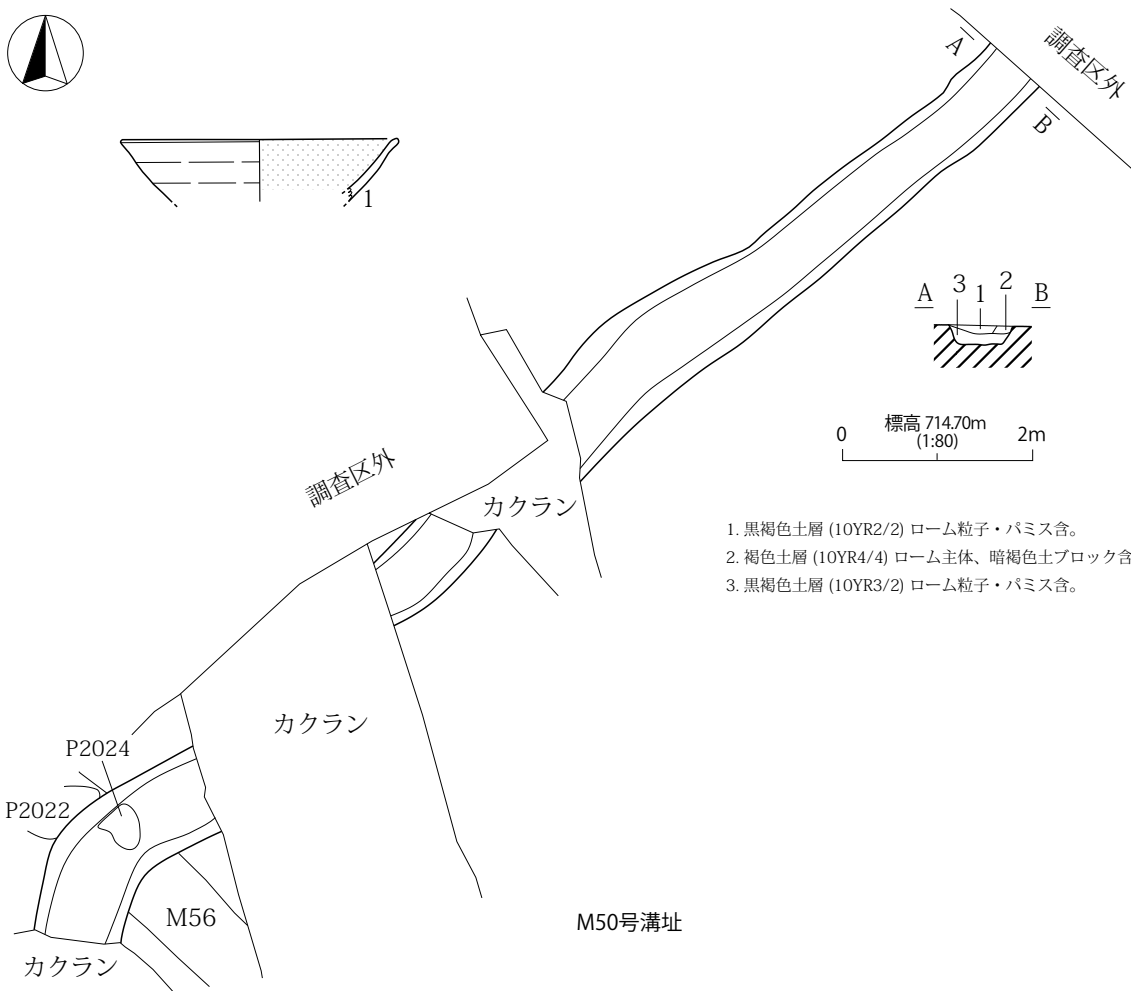
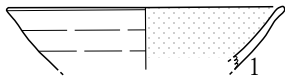


1. 暗褐色土層 (10YR3/4) ローム、10YR5/3少含。
2. 黒褐色土層 (10YR3/2) 10YR7/4ローム少含。
3. 黒褐色土層 (10YR3/2) 10YR7/4ローム多含。
4. 灰黄褐色土層 (10YR4/2) 砂粒多含。
5. にぶい黄橙色土層 (10YR7/4) ローム、砂粒含。

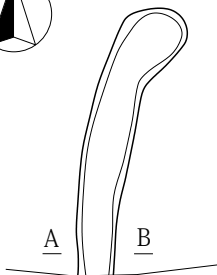
調査区外



第 179 図 M39 号溝址

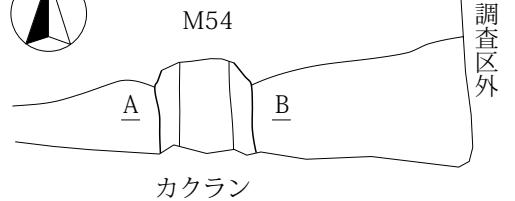


1. 黒褐色土層 (10YR2/2) ローム粒子・パミス含。
2. 褐色土層 (10YR4/4) ローム主体、暗褐色土ブロック含。
3. 黒褐色土層 (10YR3/2) ローム粒子・パミス含。



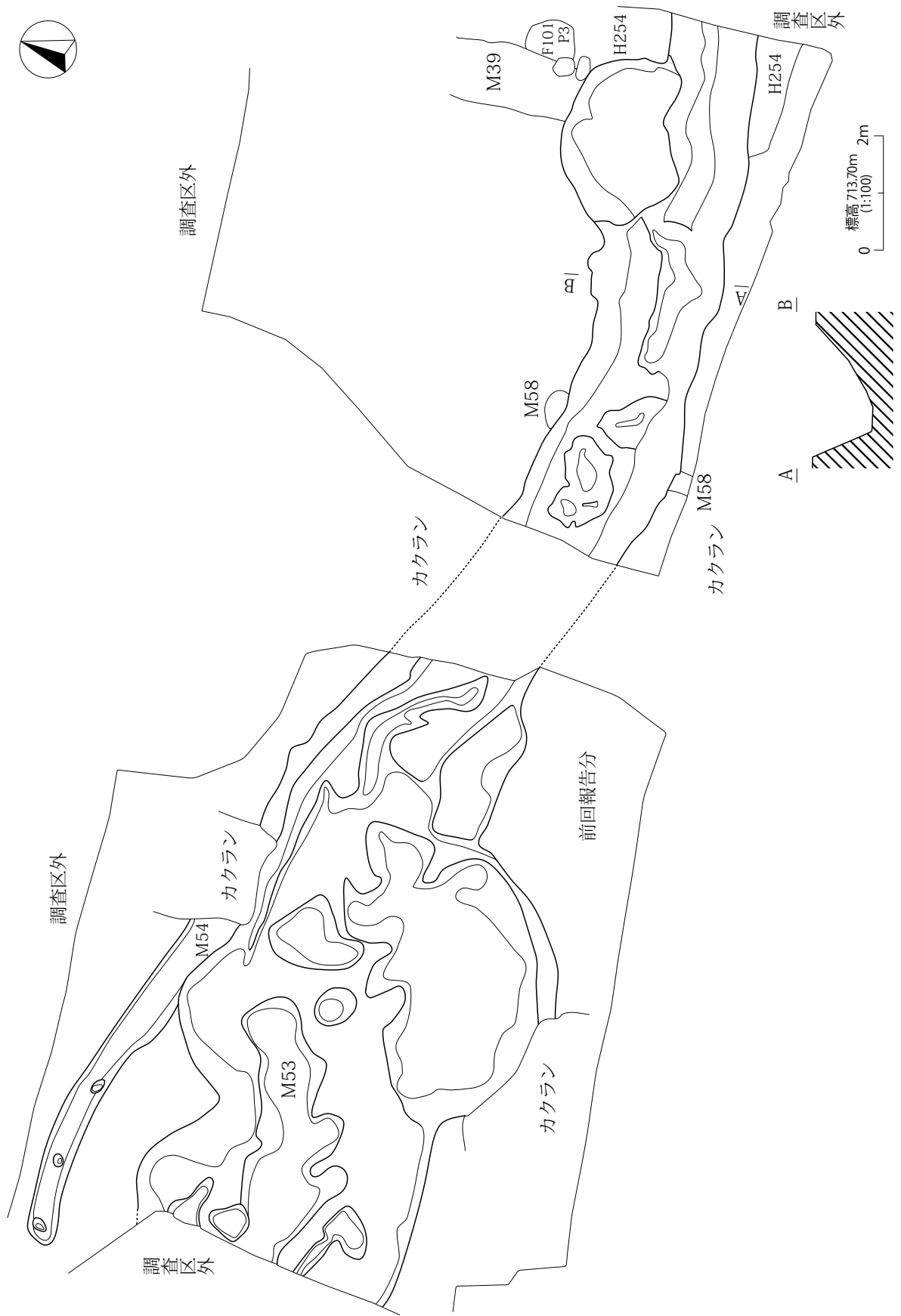
1. にぶい黄橙色土層 (10YR6/4) シルト、砂粒多含。
2. 砂層。

M58号溝址

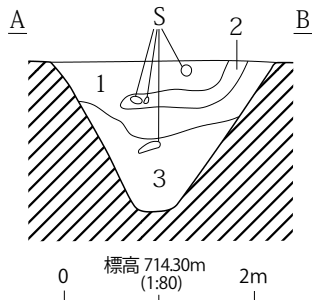
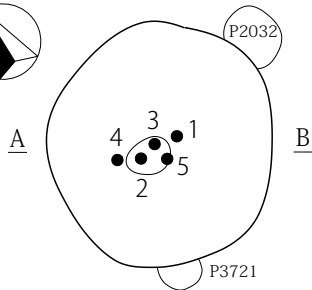
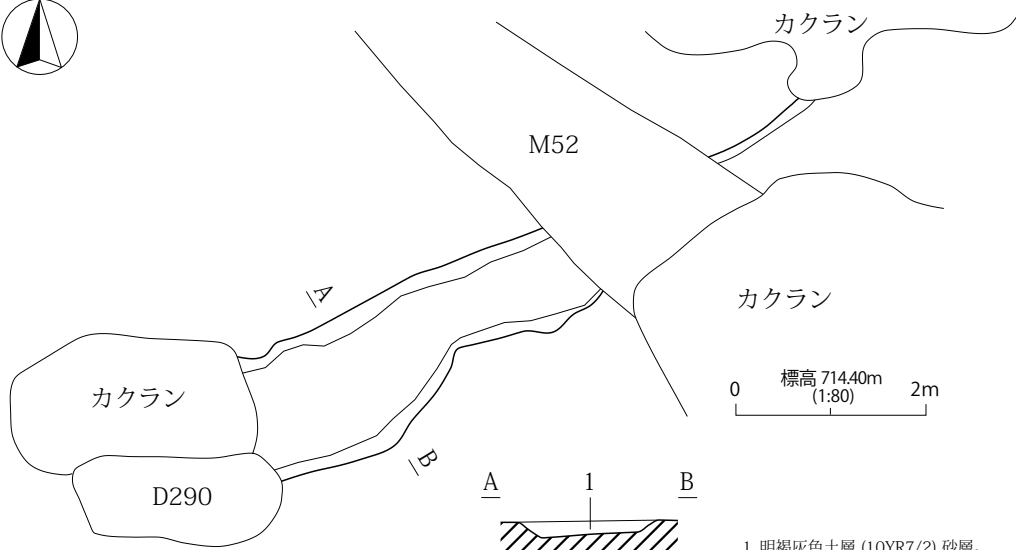


M60号溝址

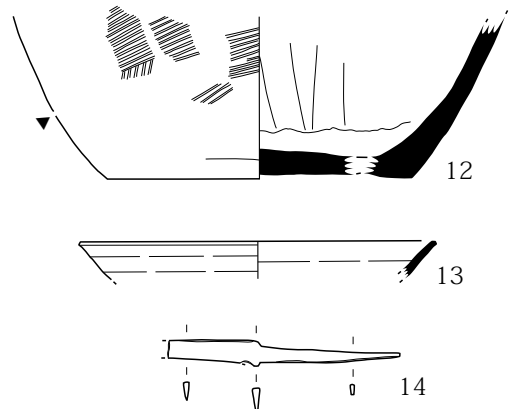
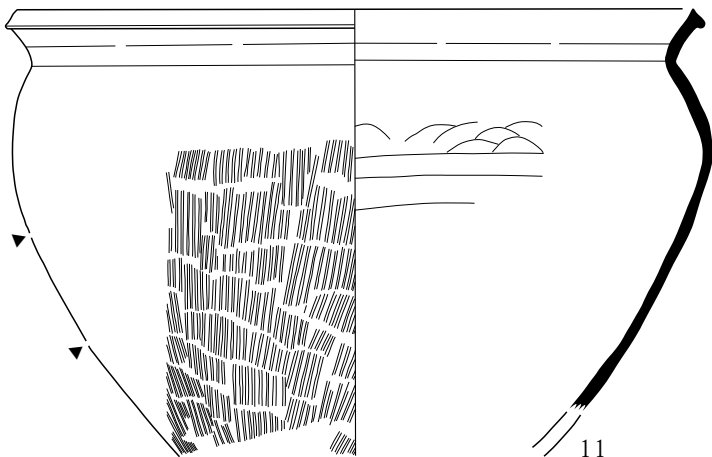
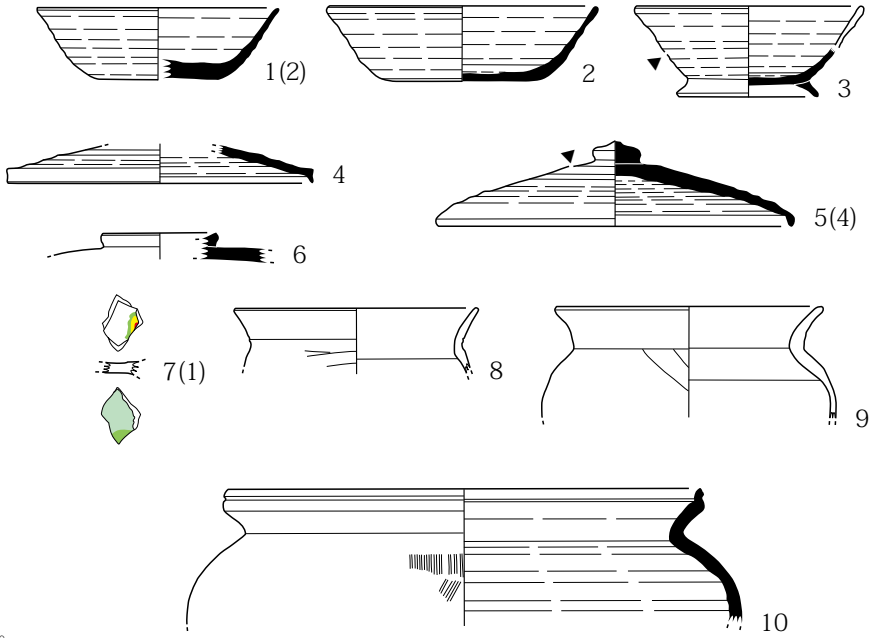
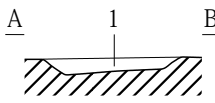
第 180 図 M50・M58・M60 号溝址



第 182 図 M54 号溝址

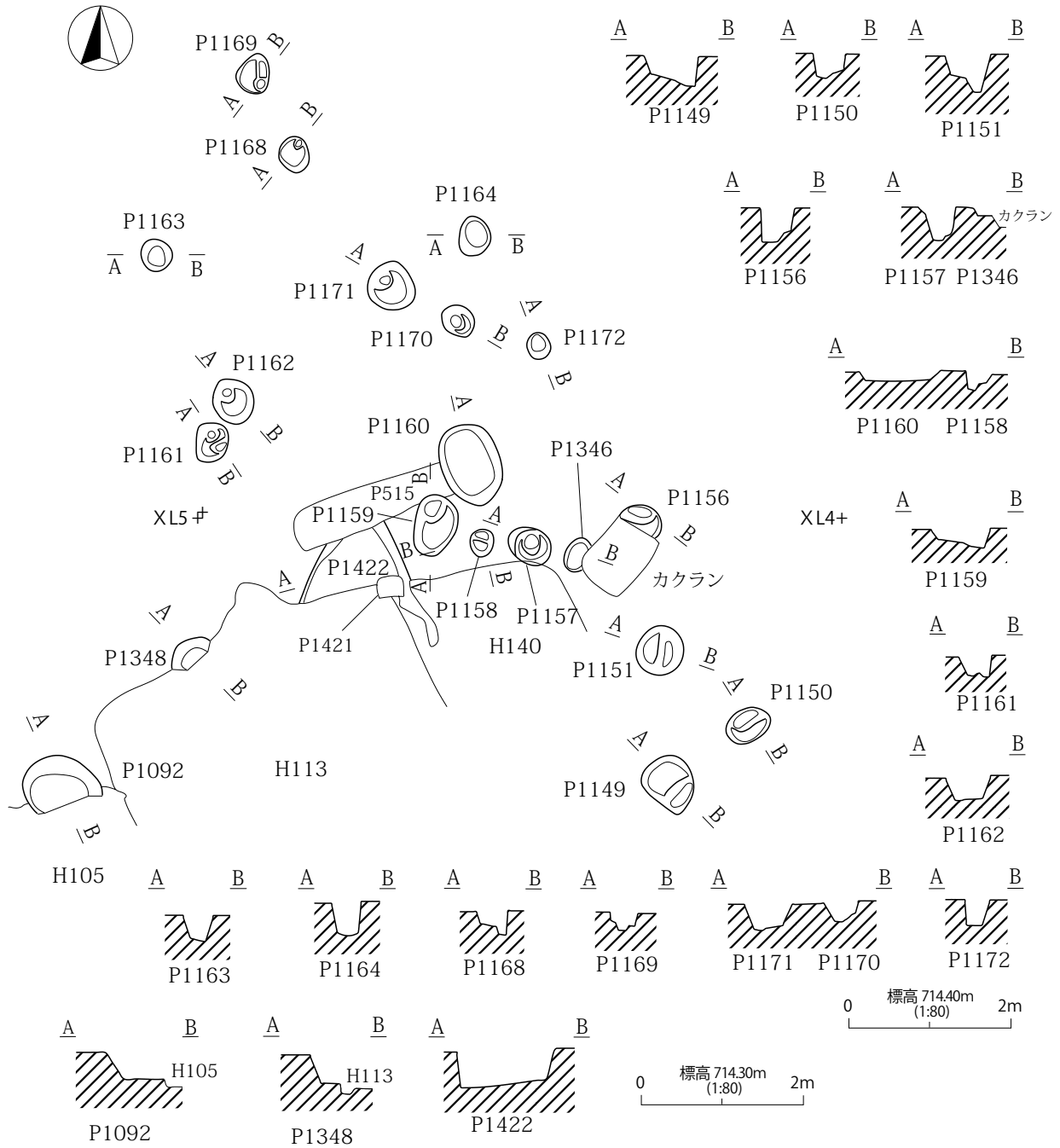


- 1. 暗褐色土層 (10YR3/4) φ 10cm大軽石・10YR5/4多含。
- 2. 褐灰色土層 (10YR4/1) 10YR5/6ロームブロック含。
- 3. 暗褐色土層 (10YR3/3) 10YR5/6ロームブロック含。

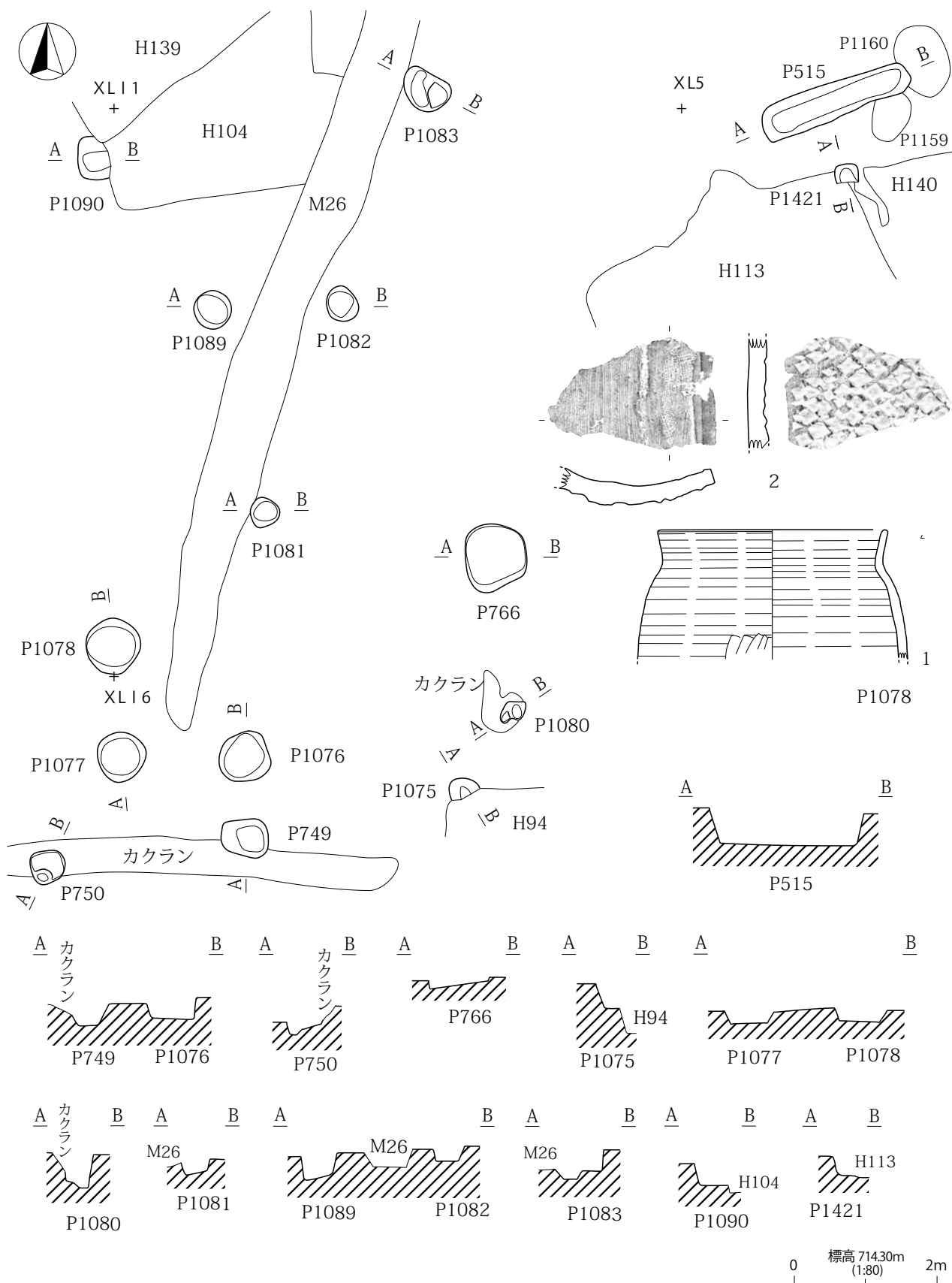


D273号土坑

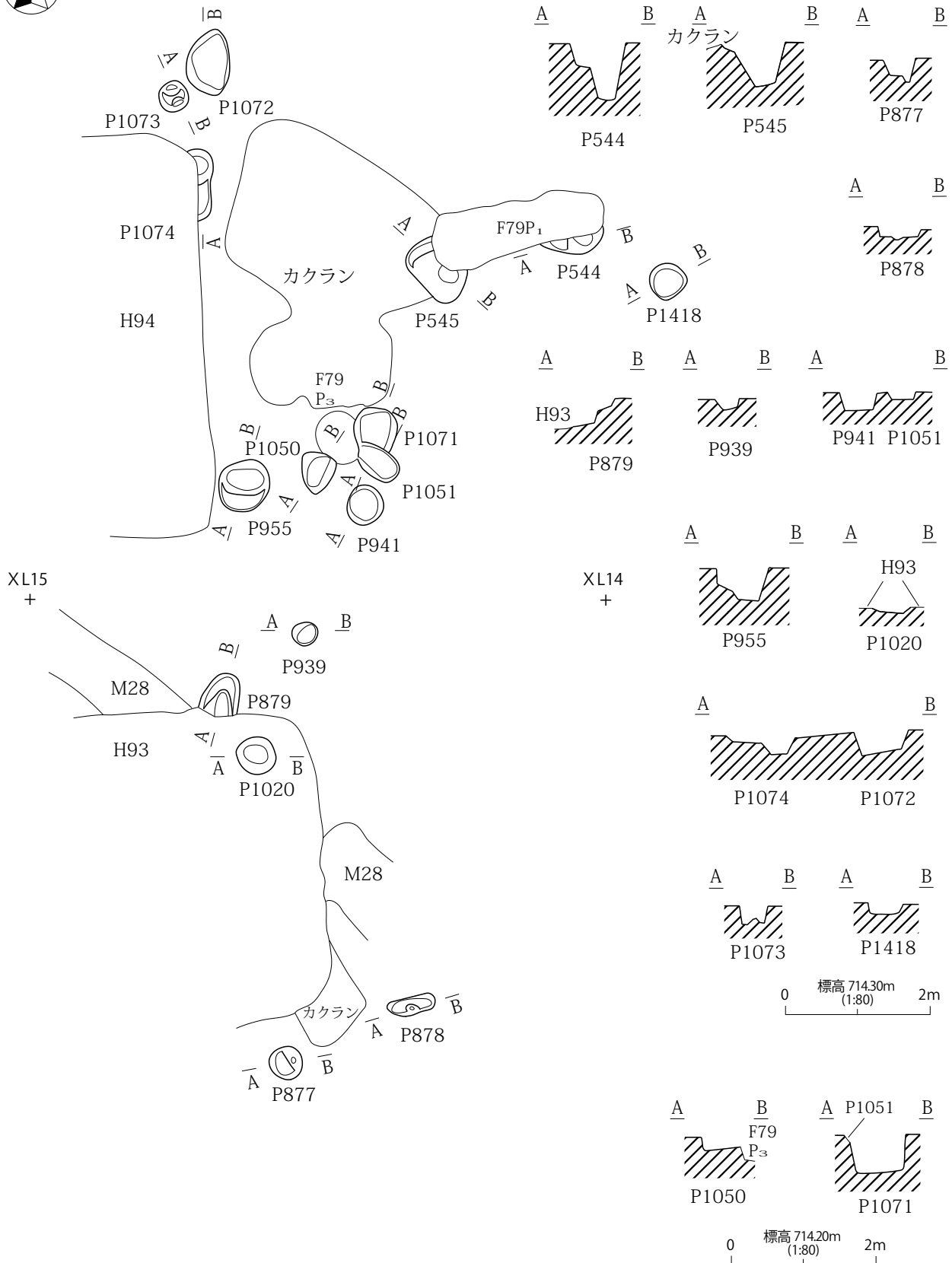
第186図 D273号土坑・M95号溝址



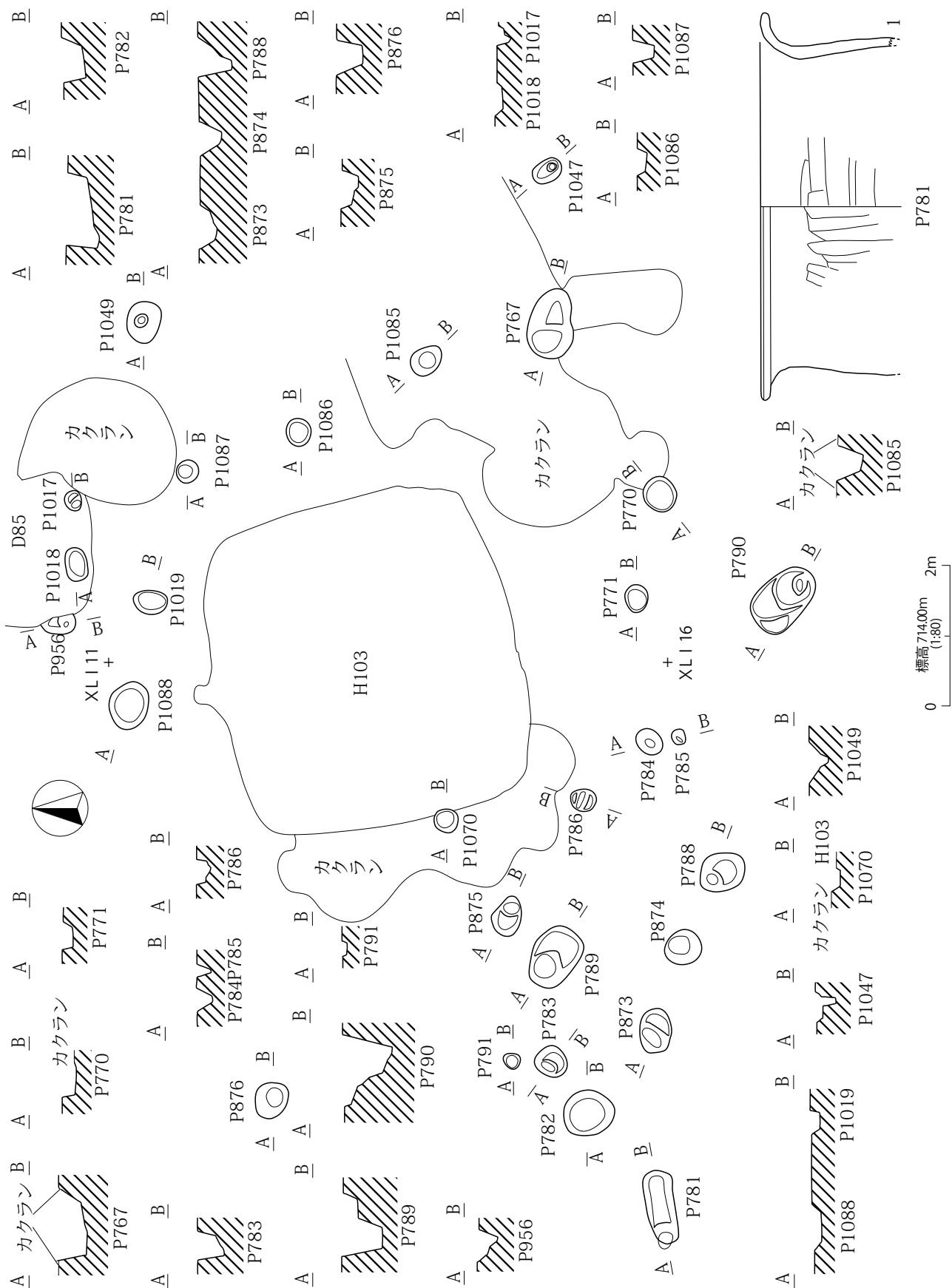
第 187 図 P1092・P1149～1151・1156～1164・1168・1169～1172・1346・1348・1422 号ピット



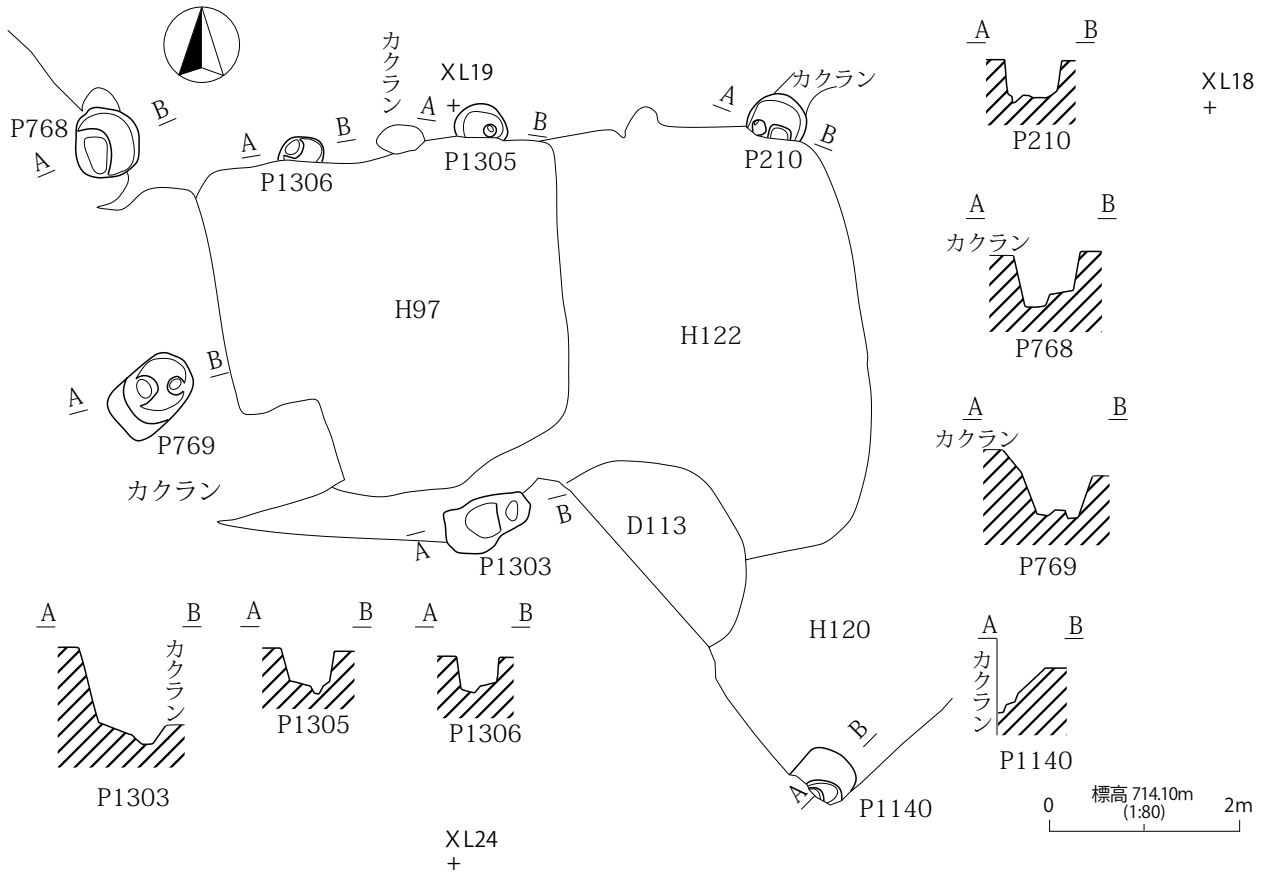
第 188 図 P515・749・750・766・1075・1076・1077・1078・1080・1081・1082・1083・1089・1090・1421 号ピット



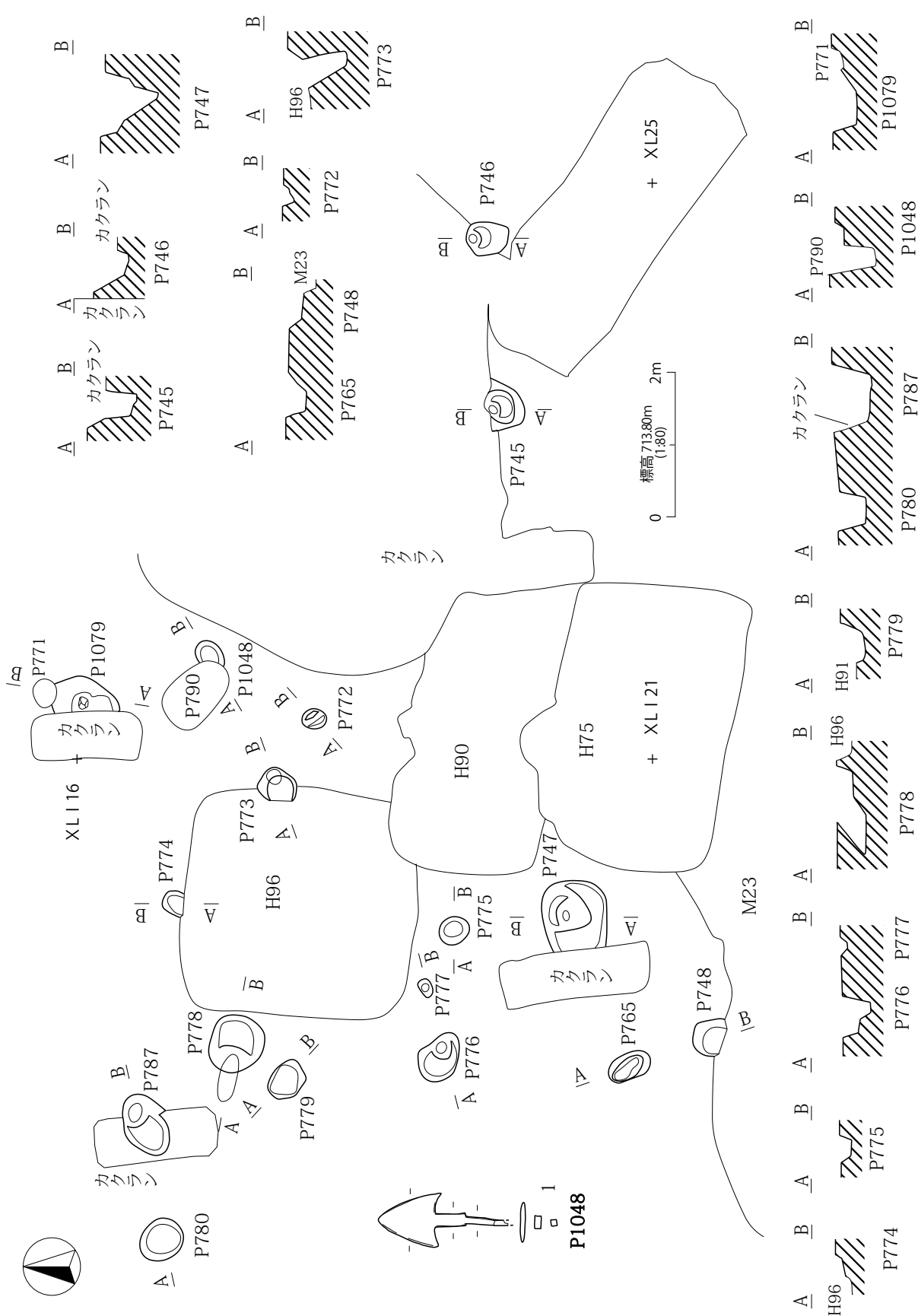
第189図 P544・545・877~879・939・941・955・1020・1050・1051・1071~1074・1418・号ピット



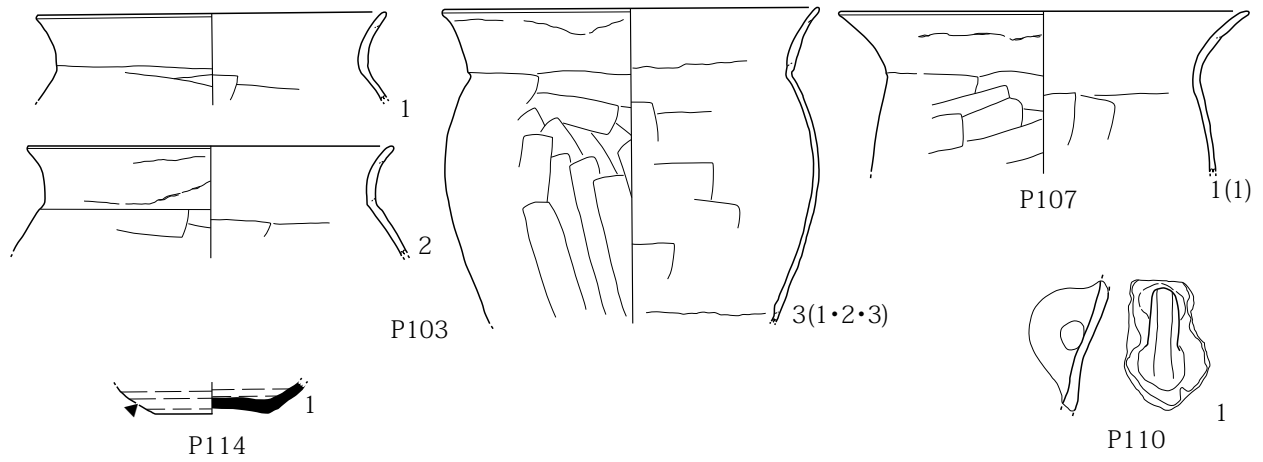
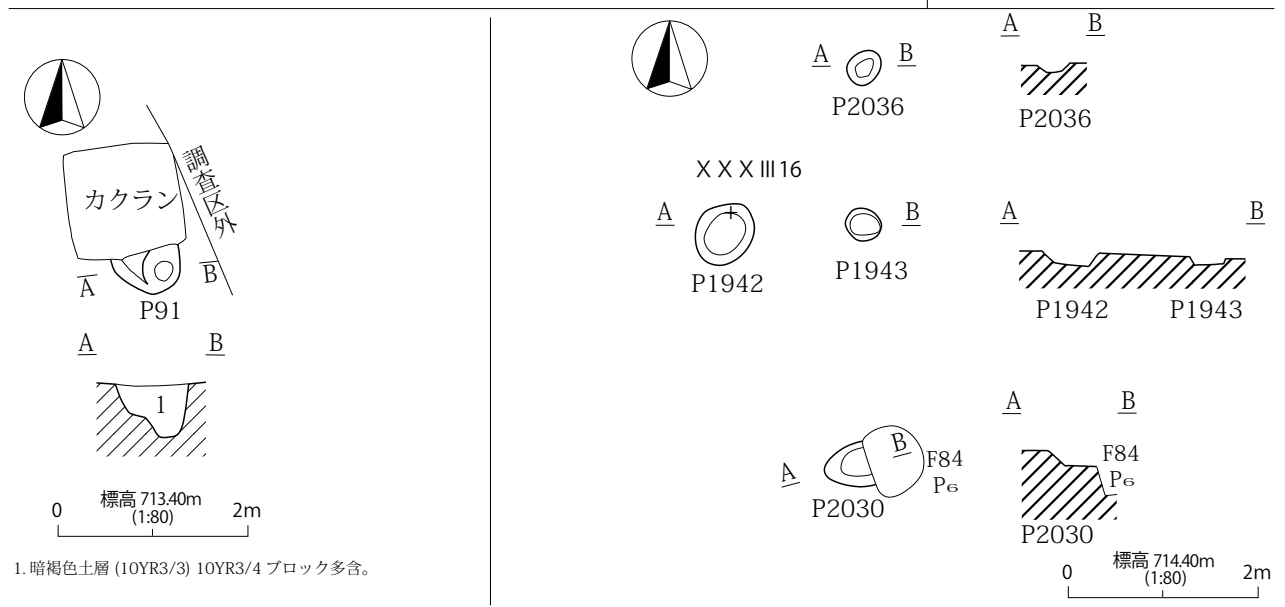
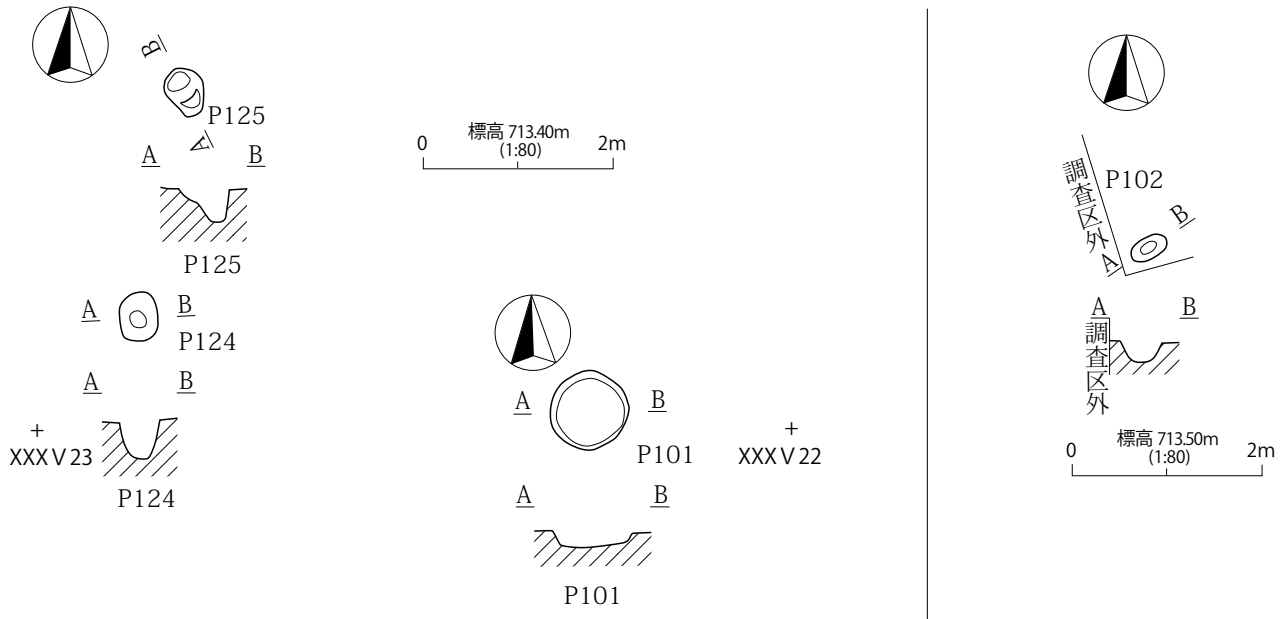
第190図 P767・770・771・781～786・788～791・873～876・956・1017～1019・1047・1049・1070・1085～1088号ビット



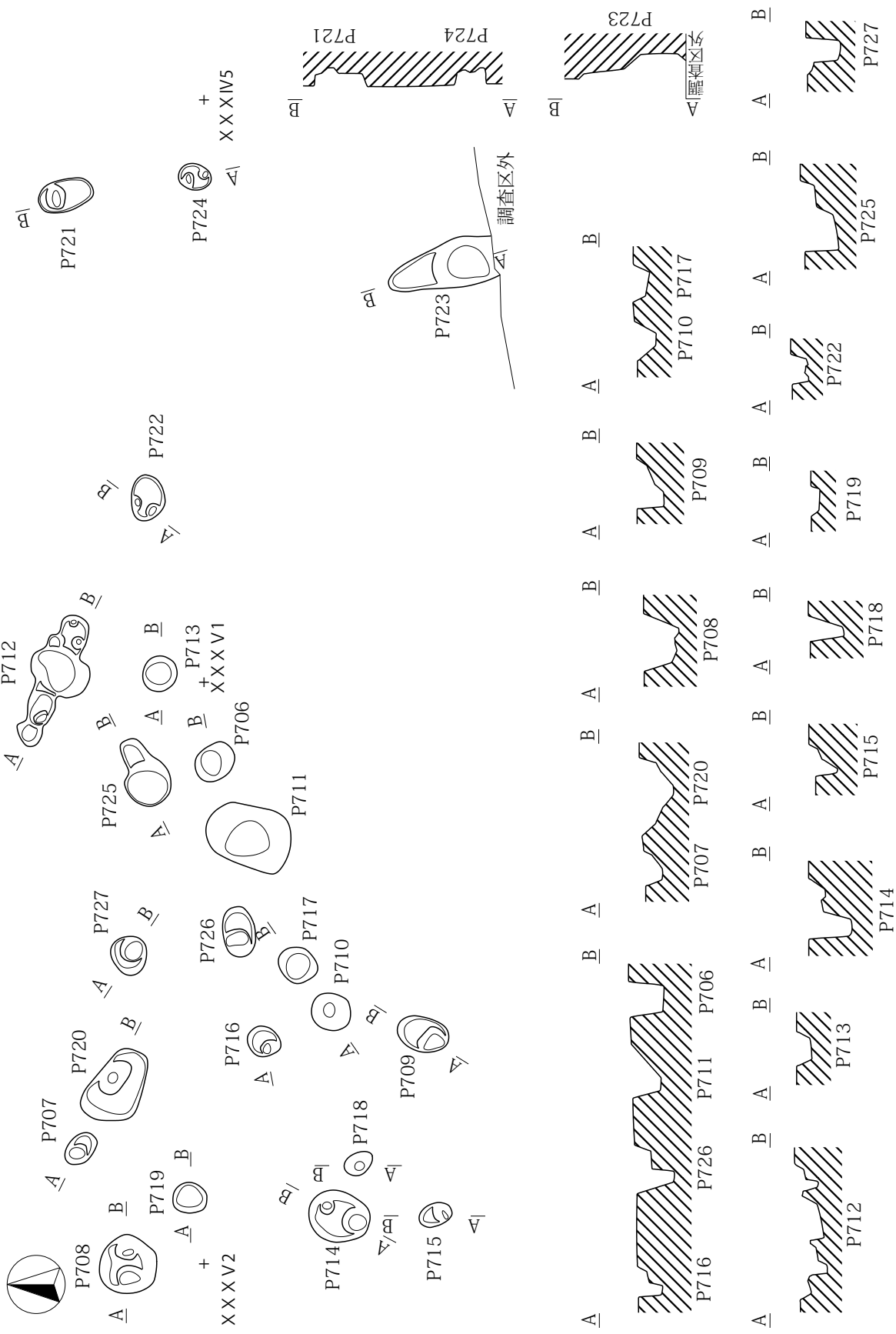
第191図 P210・768・769・1140・1303・1305・1306号ピット



第192図 P745~748・765・772~・780・787・1048・1079号ピット

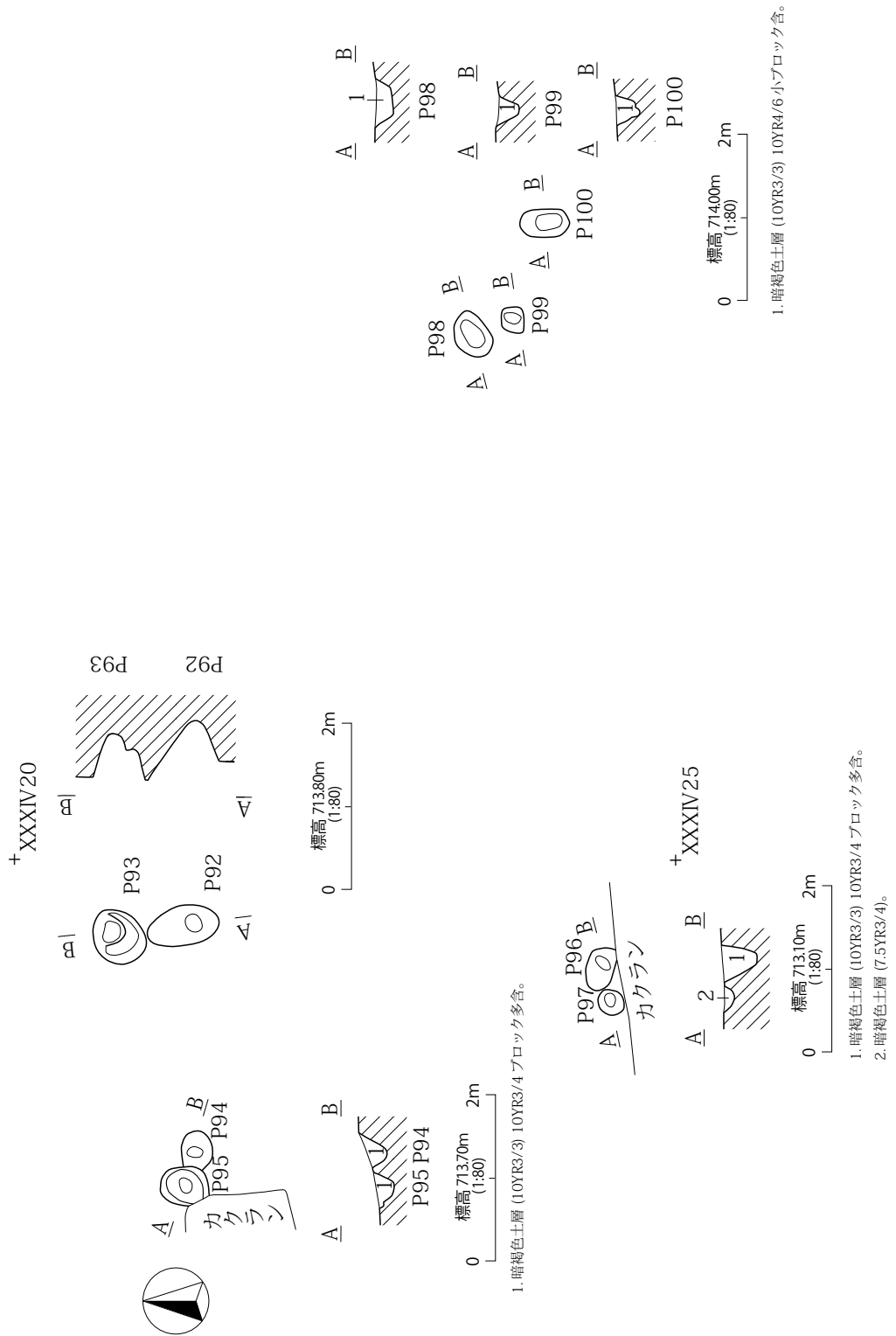


第193図 NSCIII P91・P101・102・124・125・1942・1943・2030・2036号ピット、P103・107・110・114出土遺物

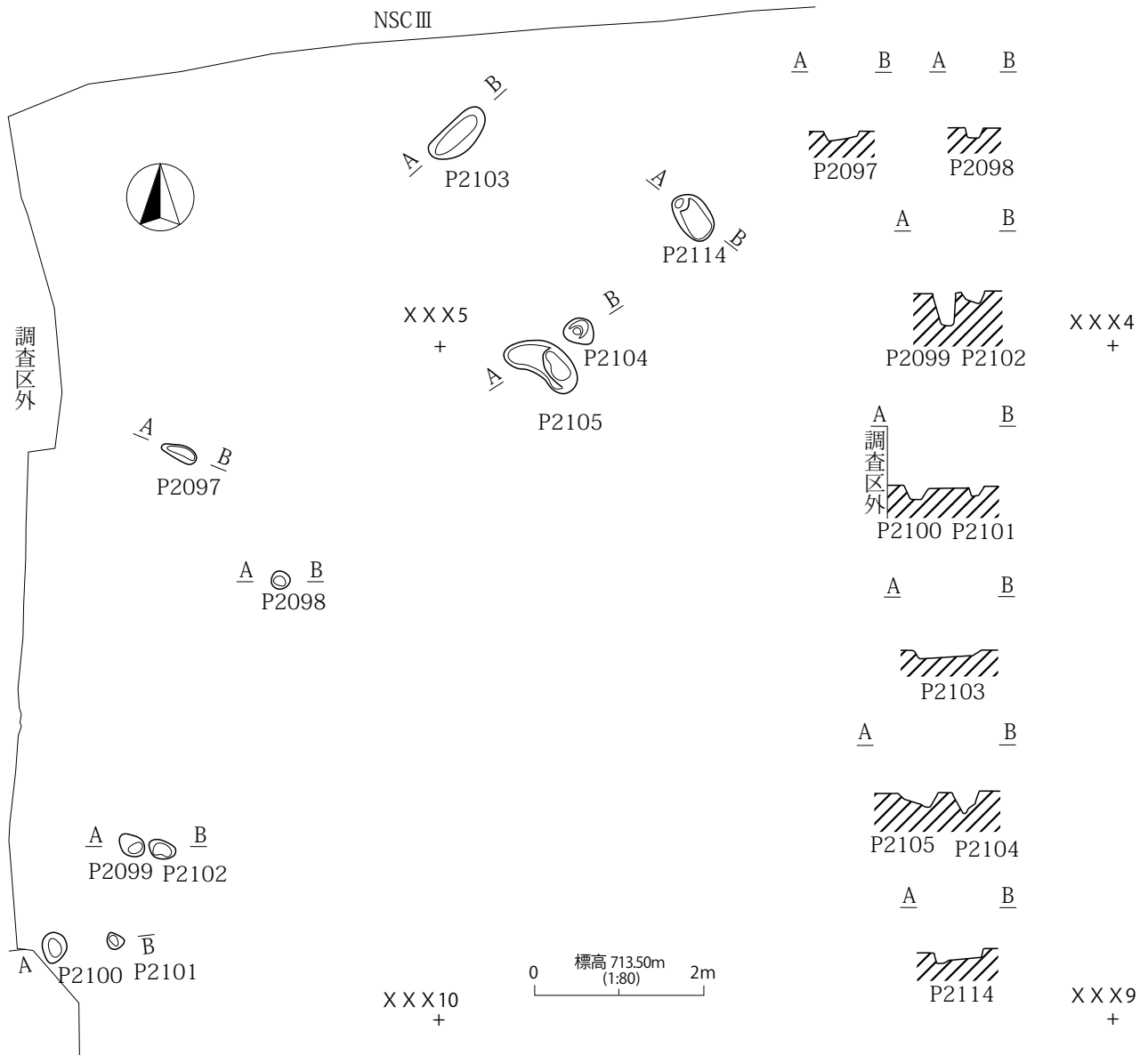


第194図 P706~727号ピット

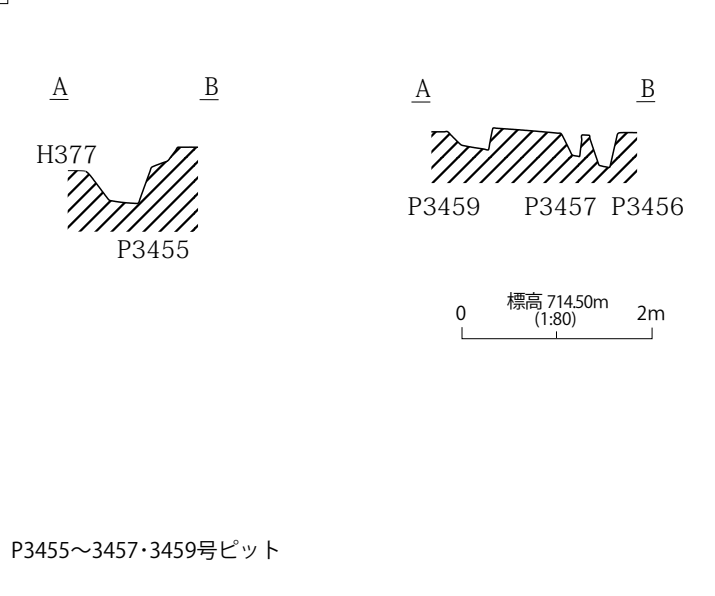
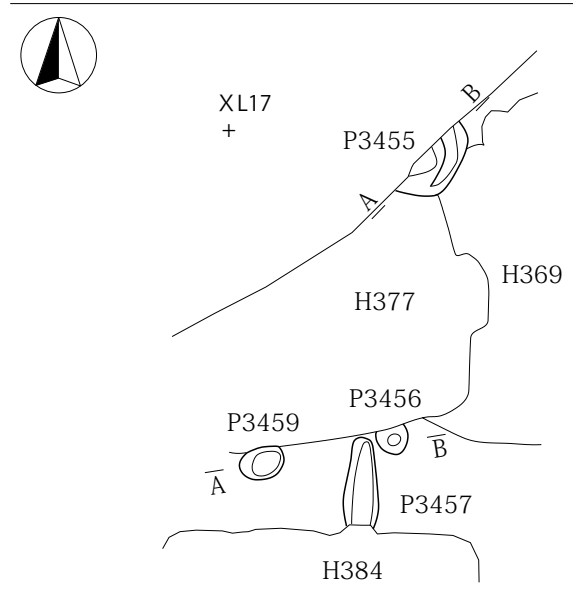
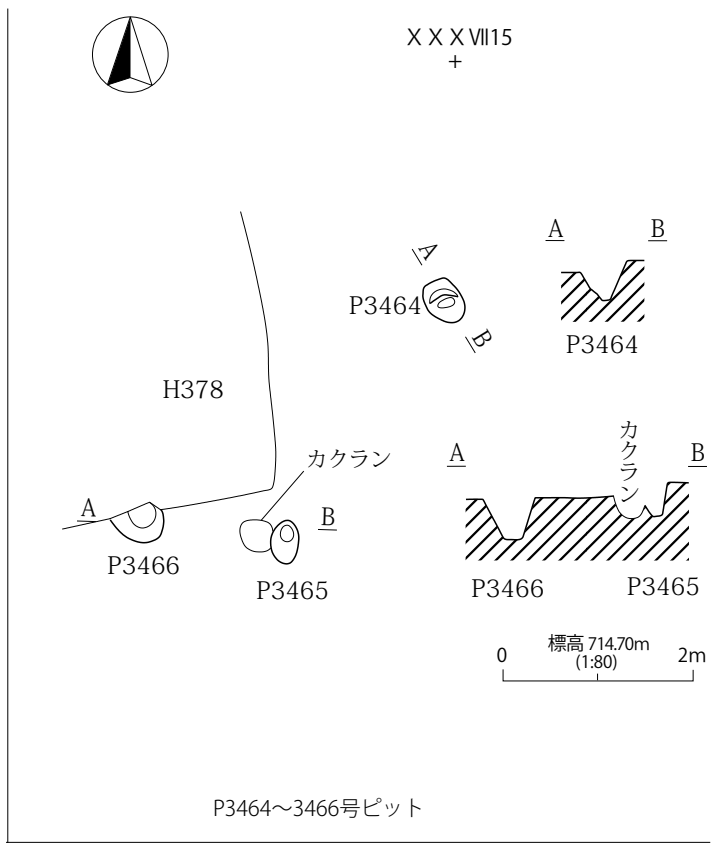
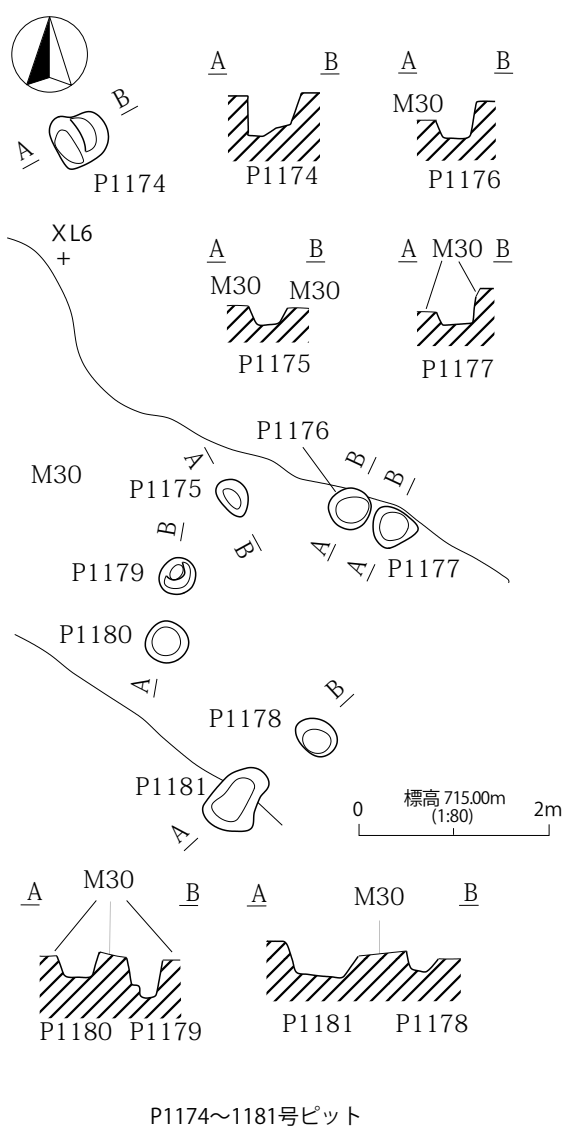
0
 標高713.90m
 (1:80)
 2m



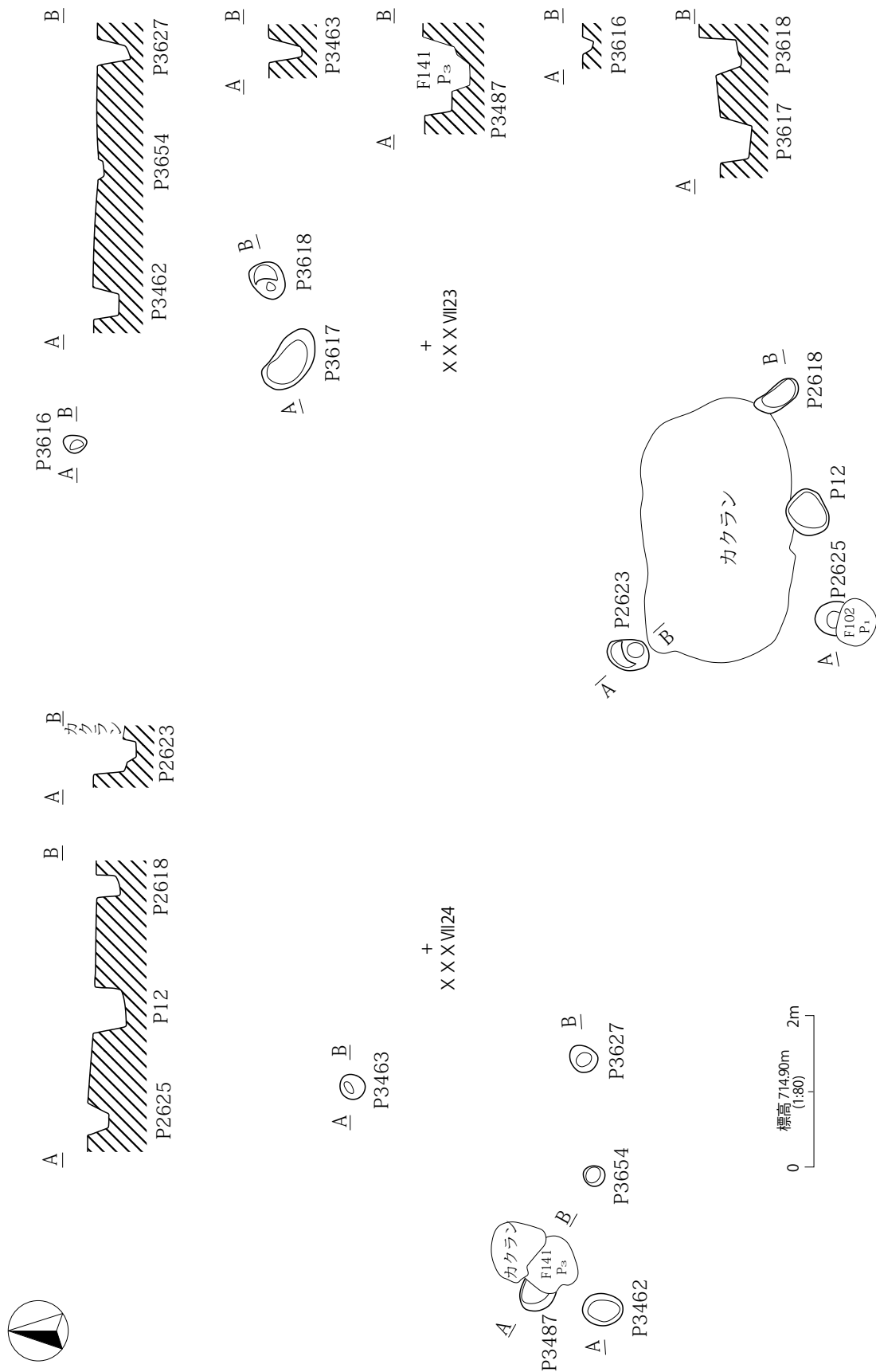
第 196 図 NSCⅢ P92～100 号ピット



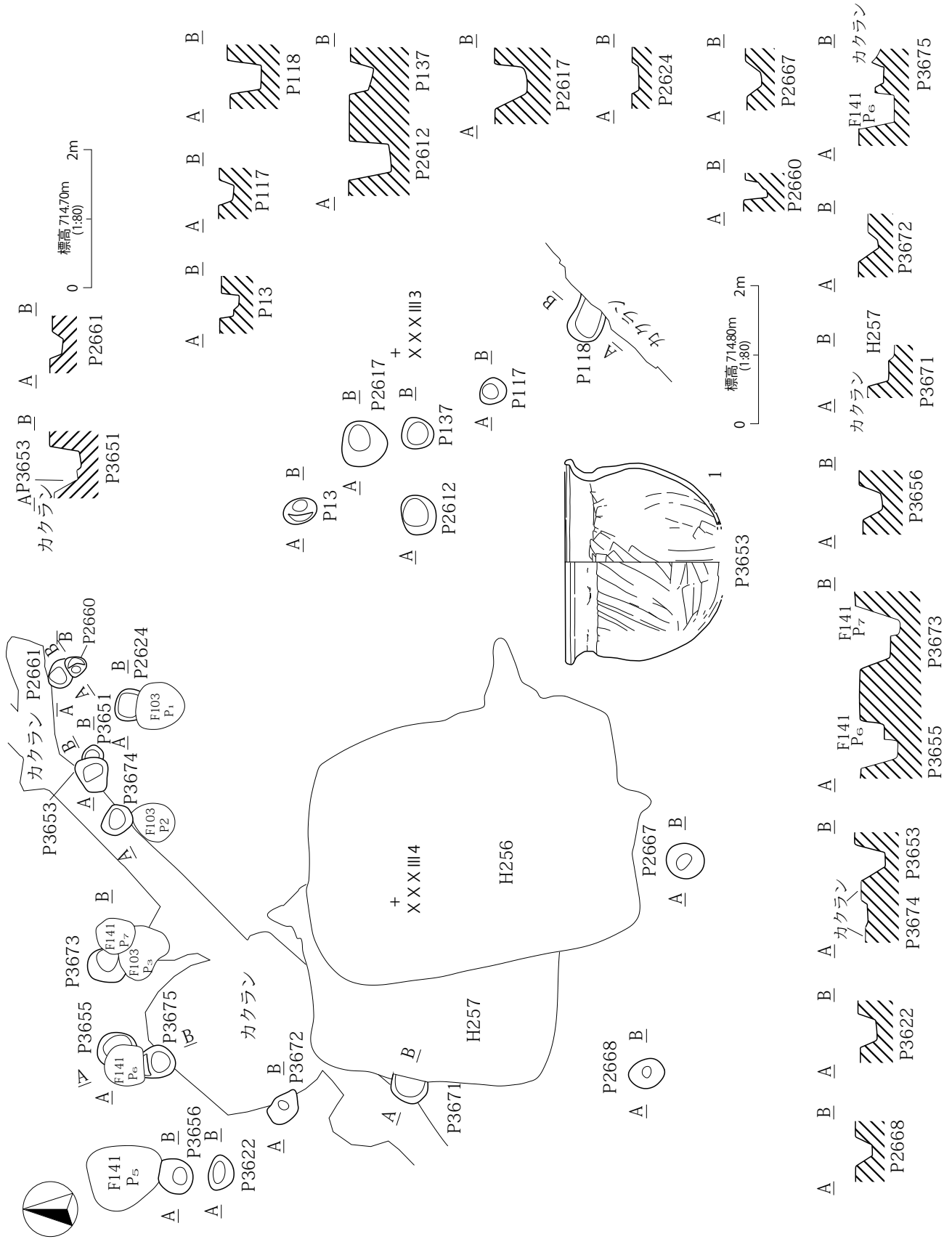
第197図 P2097~2105・2114号ピット



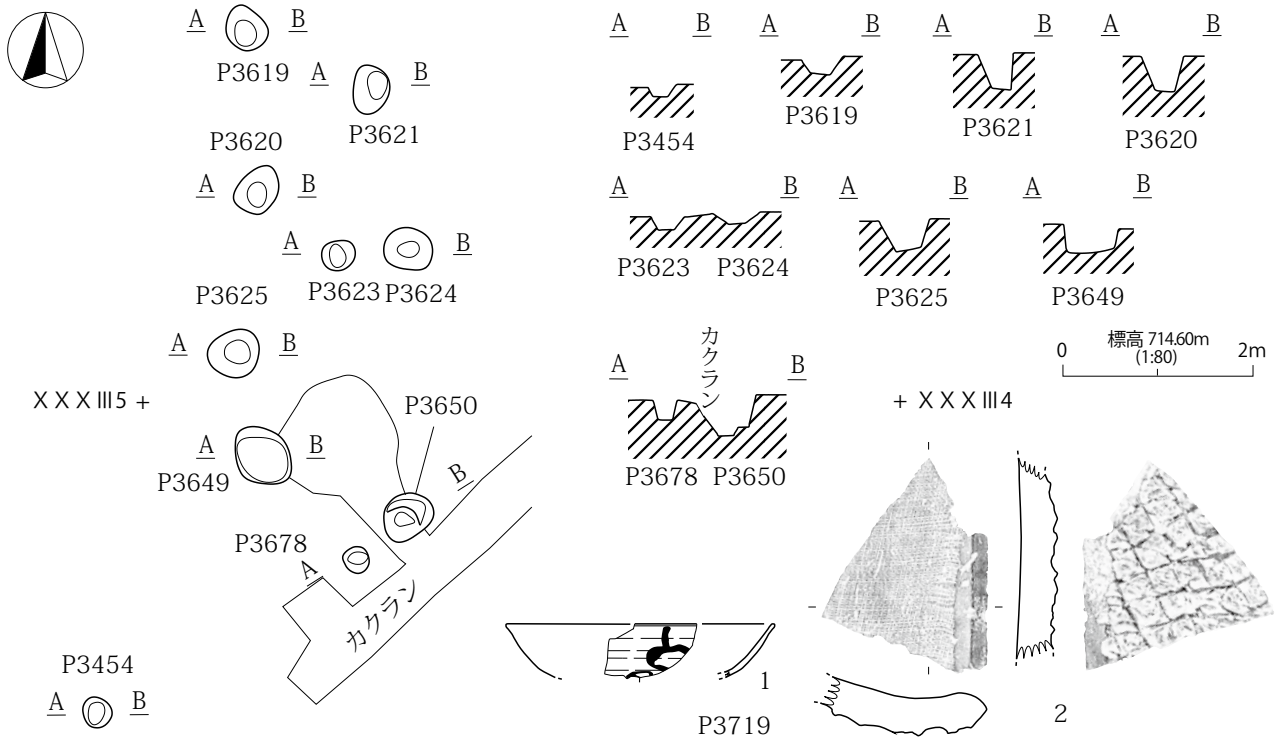
第198図 P1174~1181、P3455~3457・3459、P3464~3466号ピット



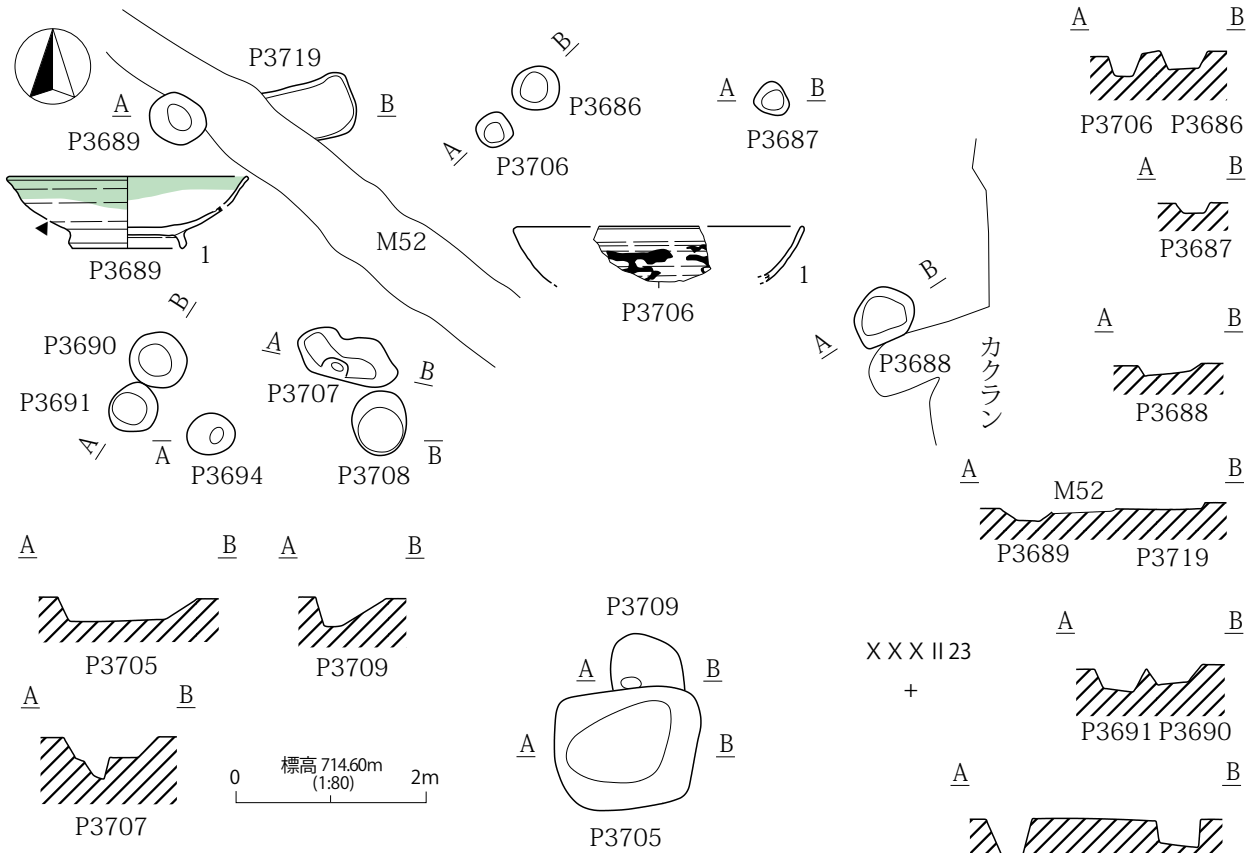
第199図 P12・2618・2623・2625・3462・3463・3487・3616～3618・3627・3654号ピット



第200図 P13・117・118・137・2612・2617・2624・2660・2661・2667・2668・3622・3651・3653・3655・3656・3671～3675号ピット

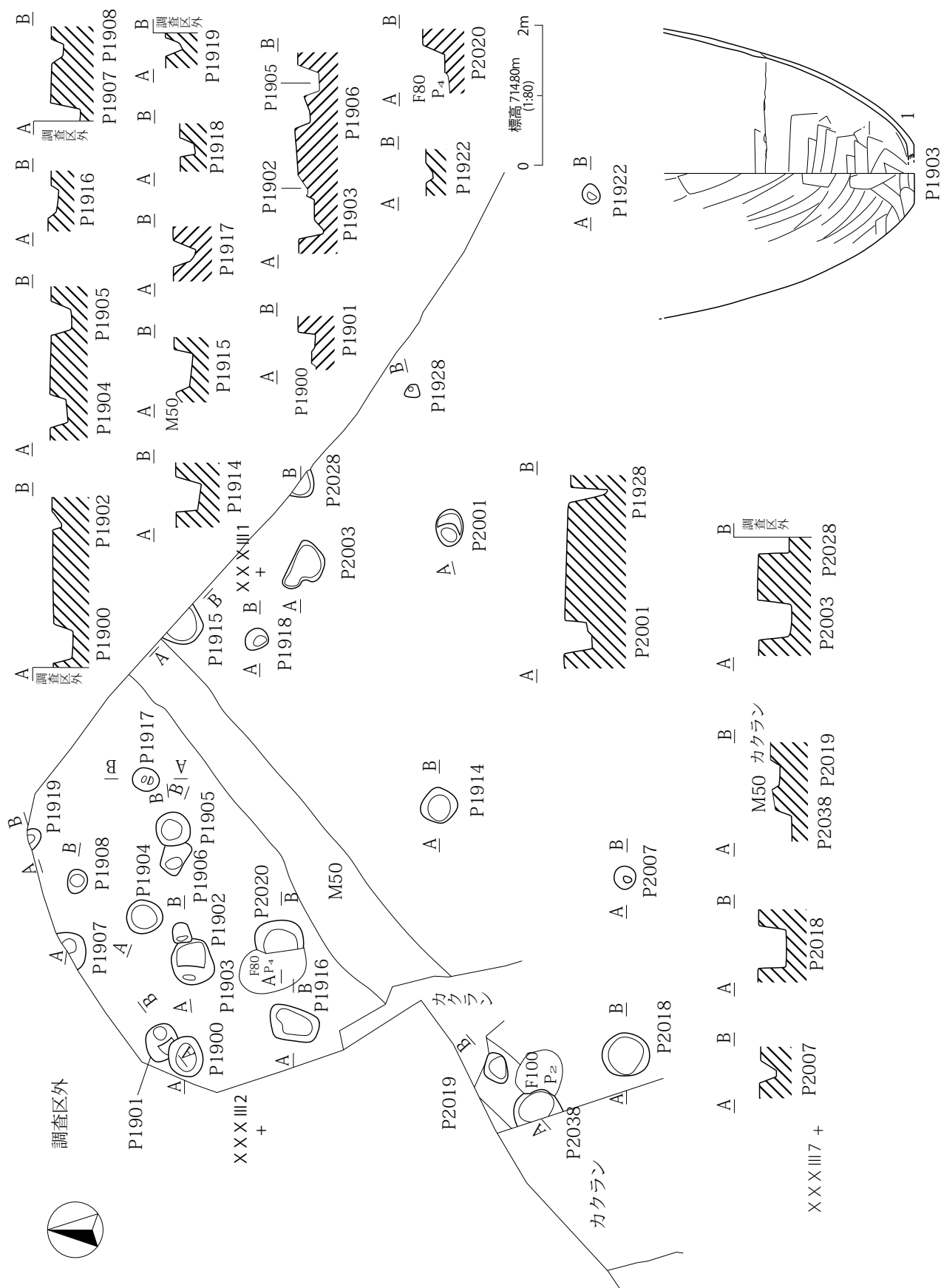


P3454・3619・3620・3621・3623・3624・3625・3649・3650・3678号ピット

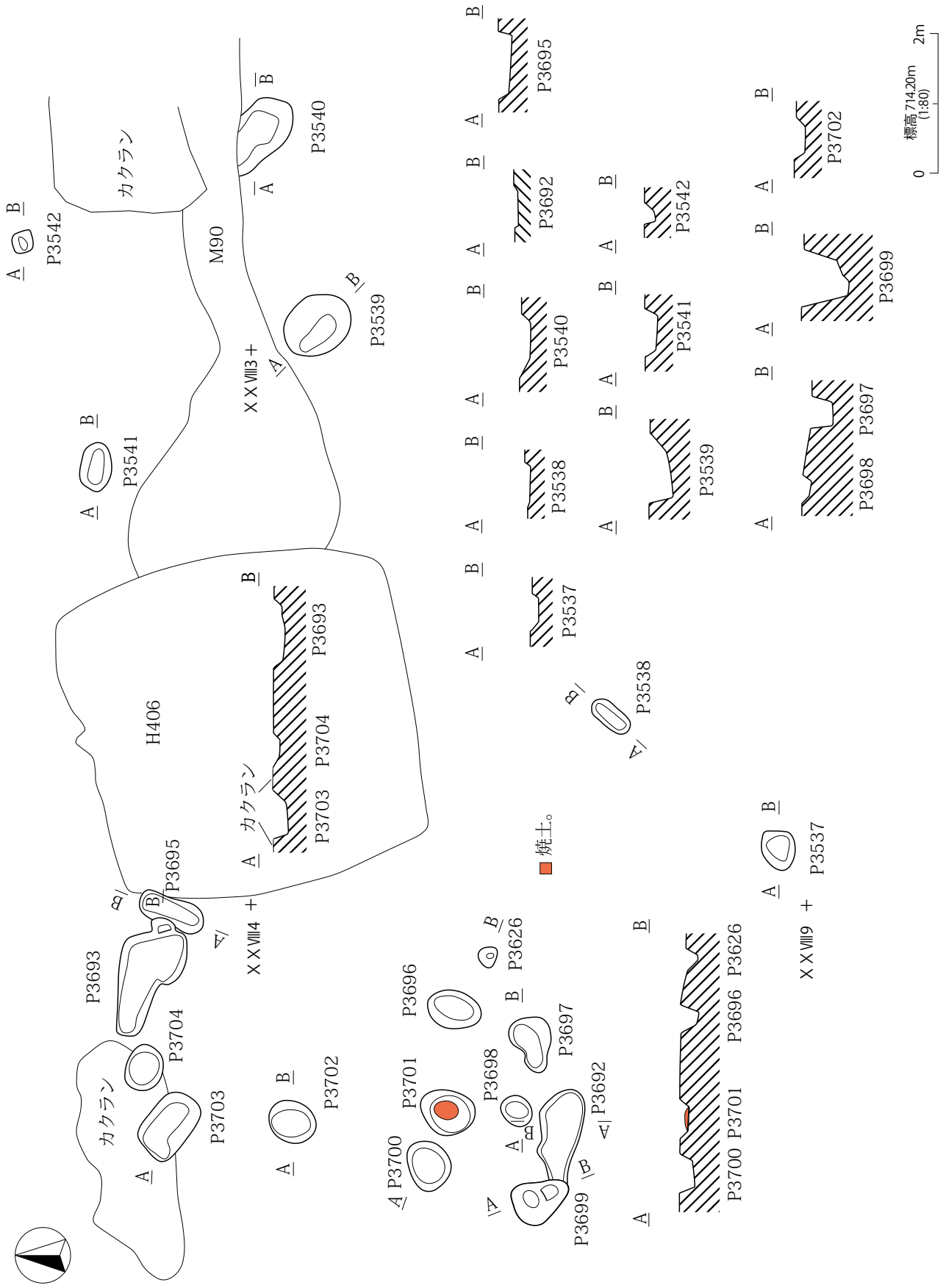


P3686～3691・3694・3705～3709・3719号ピット

第201図 P3454・3619・3620・3621・3623・3624・3625・3649・3650・3678号ピット、P3686～3691・3694・3705～3709・3719号ピット



第202図 P1900~1908・1914~1919・1922・1928・2001・2003・2007・2018~2020・2028・2038号ピット



第203図 P3537~3542・3626・3692・3693・3695~3704号ピット




P2645

P2651

P2644

P2666

P3499



P1940

X X X III 22

カクラン

標高 714.60m (1:80) 0 2m

P2032 P2037

P3727 P3724

P3498 P3499

P3721 P3722 P3723

P3727 P3724 P3726

P1913 P1945

P1913 P1934

P1935 P1937

P1934 P1935

P1937 P1940 P1941

P1940

P3498

P2032 P2037

P1941

P3721

P1946 P2031

P1945

P3722

P2004

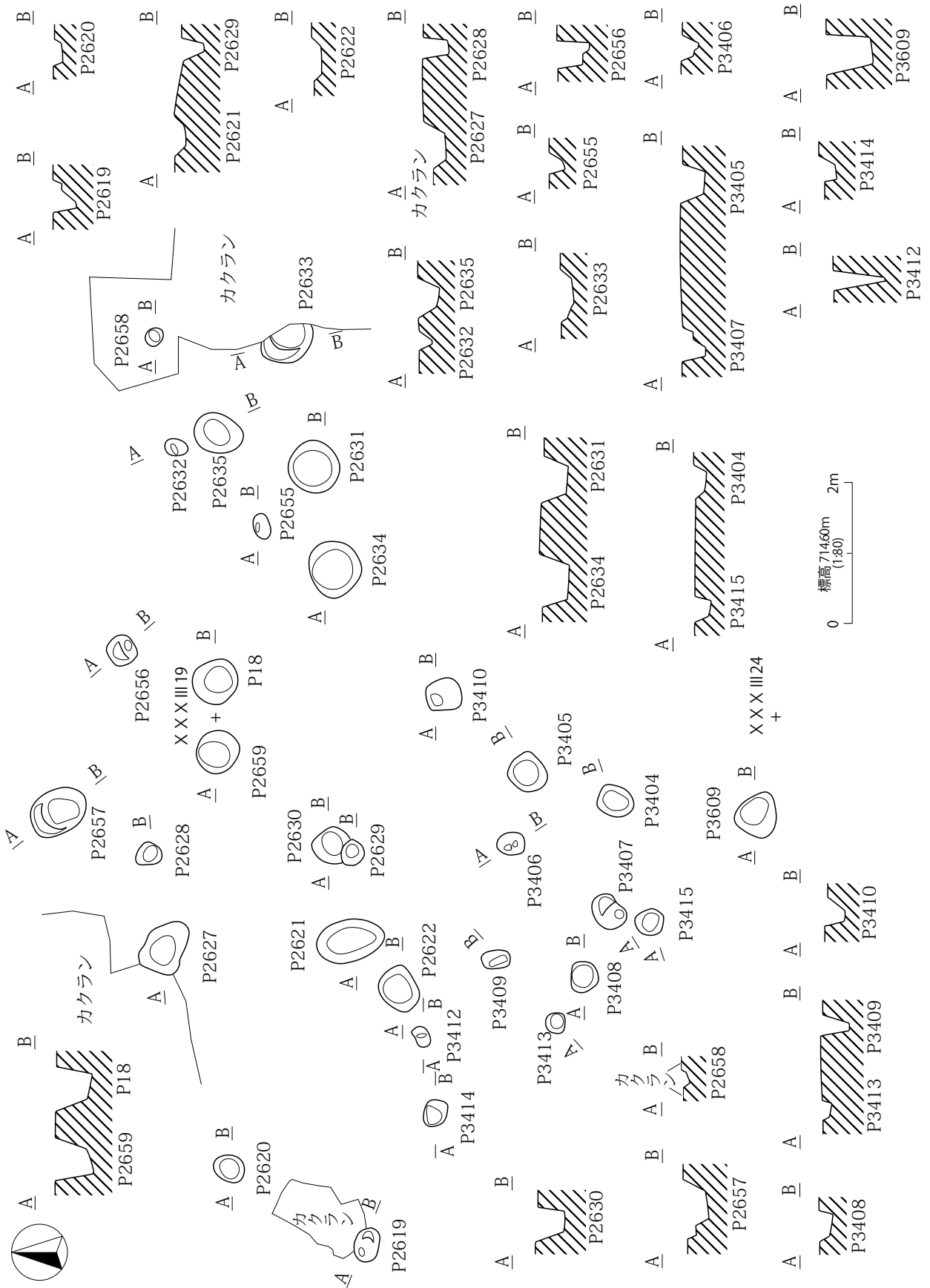
P2031 P1946

P3723 P3726

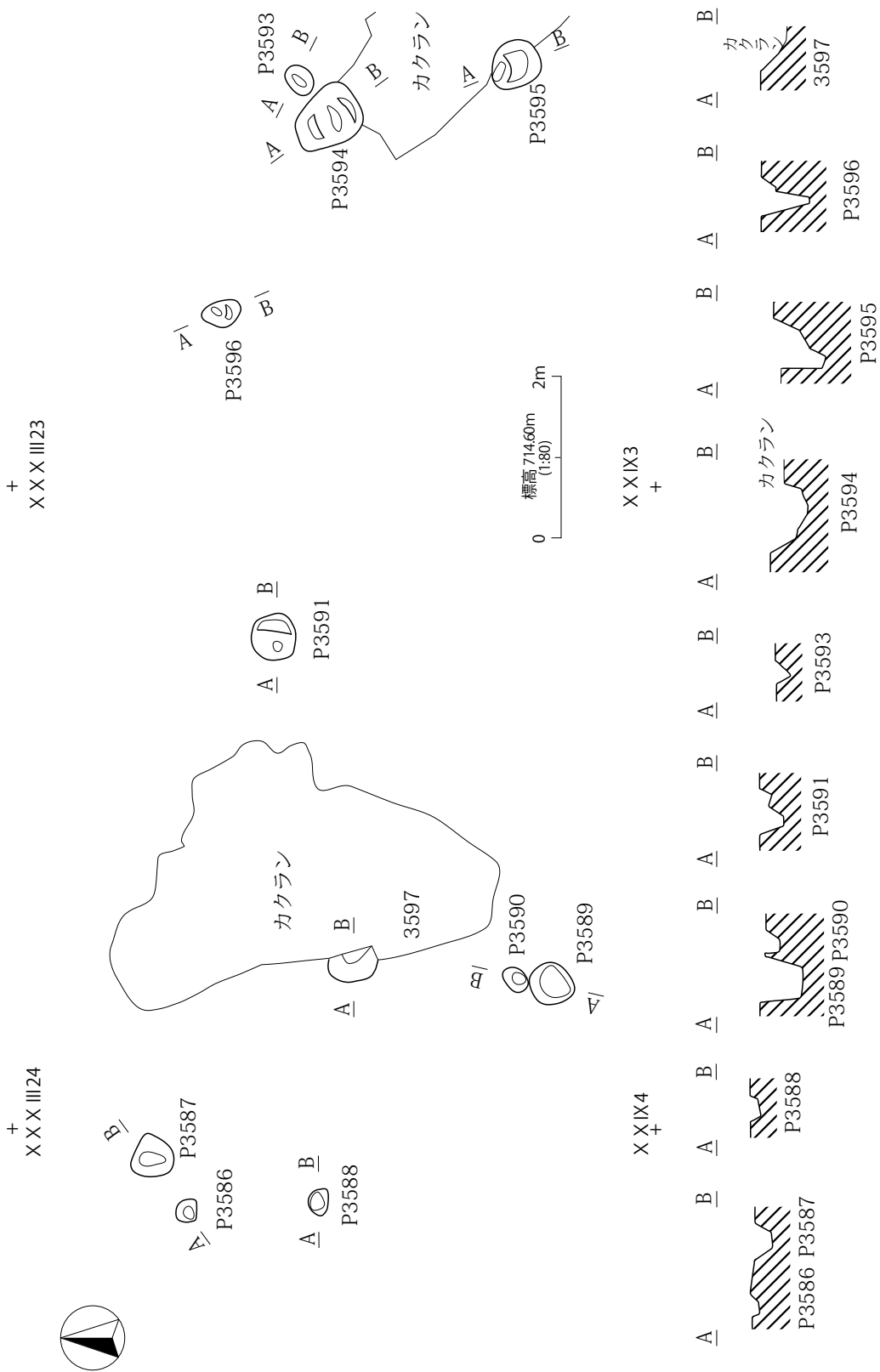
P2004

P2644 P2645 P2651 P2666

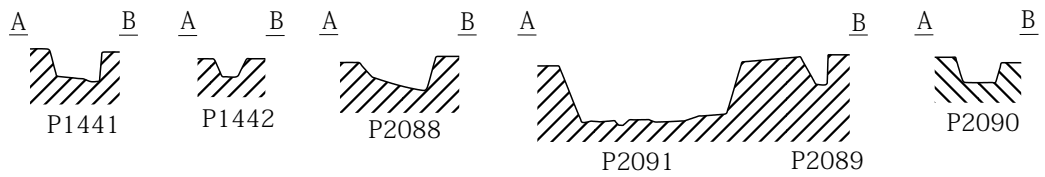
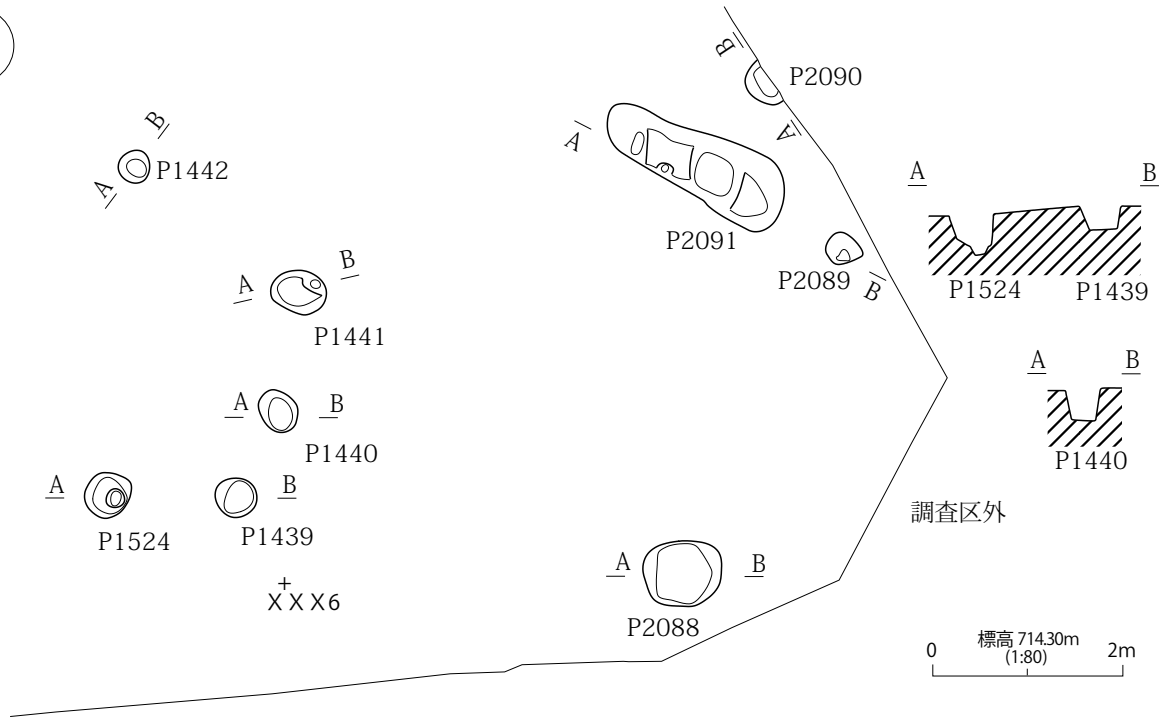
第 204 図 P1913・1934・1935・1937・1940・1941・1945・1946・2004・2031・2032・2037・2644・2645・2651・2666・3498・3499・3721 ~ 3724・3726・3727



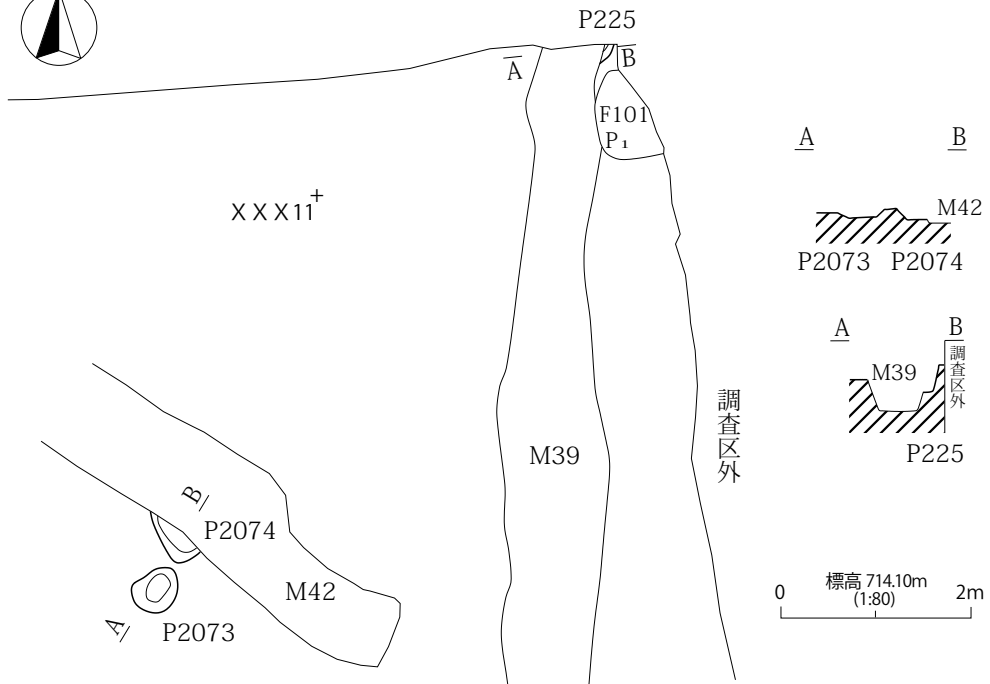
第205図 P18・2619～2622・2627～2635・2655・2656～2659・34043415・3609号ピット



第206図 P3586~3591・3593~3597号ピット



P1439・1440・1441・1442・1524・2088・2089・2090・2091号ピット



P225・2073・2074号ピット

第207図 P225・2073・2074、1439・1440・1441・1442・1524・2088・2089・2090・2091号ピット

第V章 若宮遺跡Ⅳ

第1節 若宮遺跡Ⅳの概要

若宮遺跡Ⅳは、調査範囲の西端部分に位置する。若宮遺跡と宮の前遺跡を明確に区分することは不可能であるが、今回はこの遺跡区分を踏襲する。

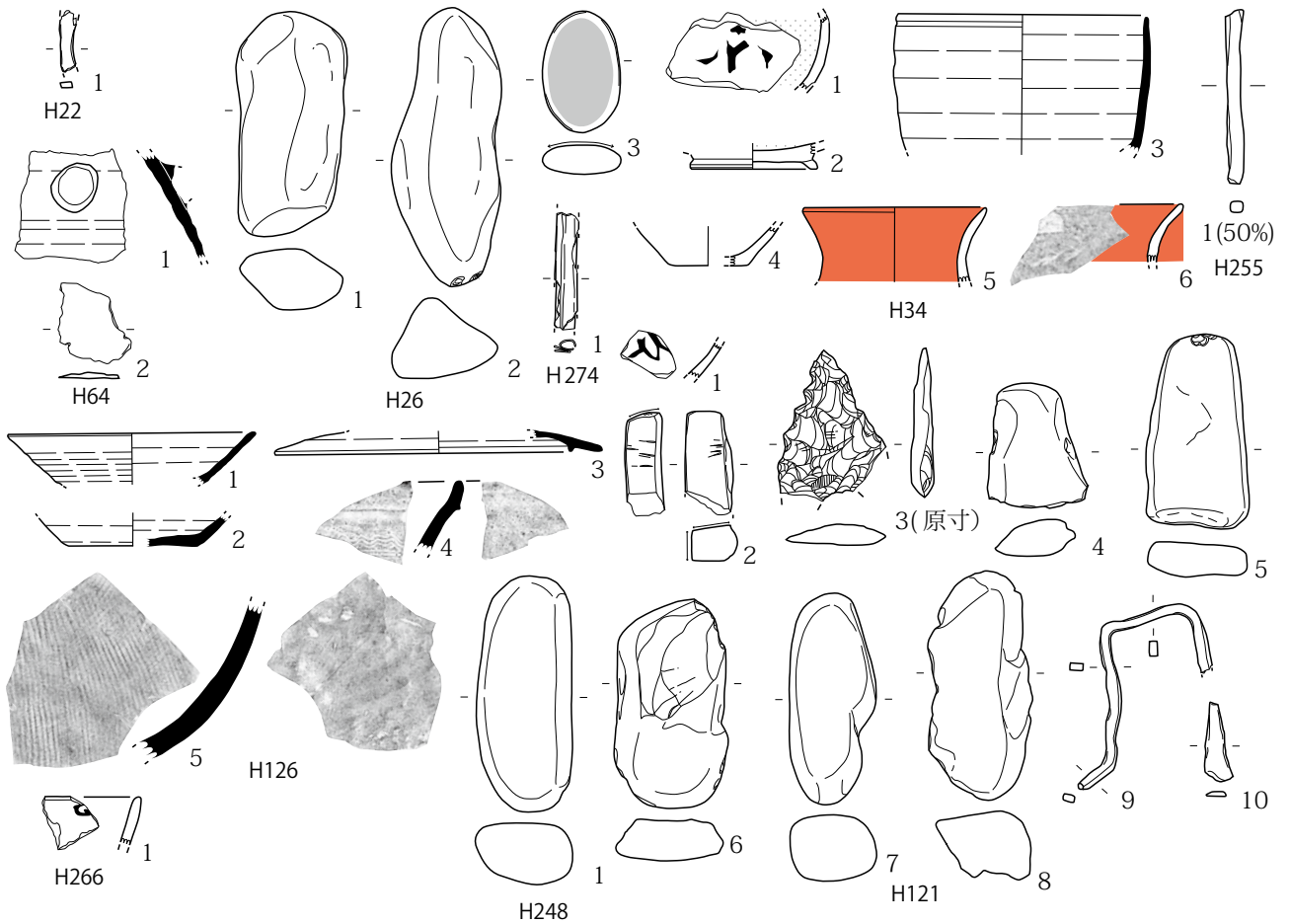
この調査範囲内に存在する住居址は奈良時代を中心とするものであり、聖原遺跡の時期区分の奈良・平安時代Ⅰ～Ⅳ期とその前後の古墳時代Ⅳ期及び奈良・平安時代Ⅴ期の所産である。その中でも中心となる時期は奈良・平安時代Ⅰ期であり、注目すべき住居址が検出されている。それはH440であり、壁下に軽石の石列を巡らしている。長野市の遺跡では同様なものが数例検出されているが、東信地方では所見である。規模的にも大型で、和同開珎が出土するなど該期中核住居と思われる。また、H466からは置き竈が出土している。南近津遺跡ⅢのH92出土品に次いで2例目の検出となった。時期的には奈良・平安時代Ⅱ期のものであり、東信出土例の中では最も古いものである。他の2例が甲斐系であるのと異なり、本例は叩き成形により作られている。群馬県で出土するものに親縁性が求められよう。1軒だけ存在する弥生時代後期の住居址は、南近津遺跡の例を除けば、集落の北端に位置する。また、奈良・平安時代Ⅶ期の住居址であるH465は調査区外に該期の住居址群が存在することを示唆する。

掘立柱建物址は時期を比定出来るような出土遺物はないが、2～3棟で重複するものが多く、建て替えが行われたことが推測される。総柱のものも多く、また、面積に比して数も多く、一般集落とはやや趣を異にする。時期的には、住居址との重複関係から見ると奈良・平安時代Ⅰ・Ⅱ期のものが大半であると思われる。

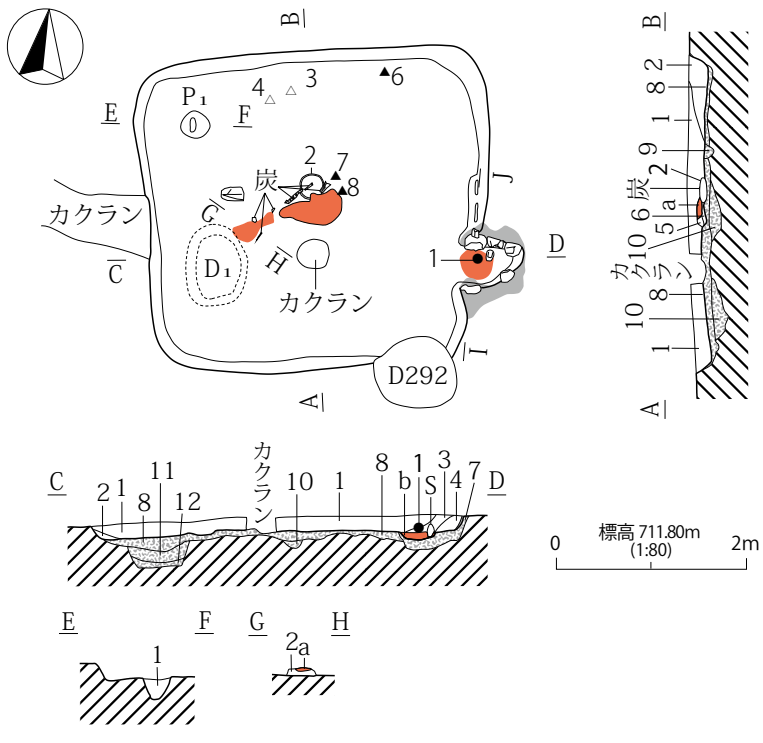
土坑は楕円形の平面形態のものが大半である。時期が確定できるのはD296の奈良・平安時代Ⅰ期だけである。所謂「氷室」・「塵芥処理土坑」などと考えられている形態の土坑である。出土遺物が皆無なためじきき確定できないが、D321は中世の土壇墓である。

遺跡範囲内を南北に走るM3内からは獣骨（馬骨等）や人骨が出土しており、埋没過程において墓地として使用したことが伺われる。OT33は重複する全ての遺構より古いことから、奈良時代以前の所産であることは間違いない。弥生時代後期の周溝墓とすれば最も北に位置している。

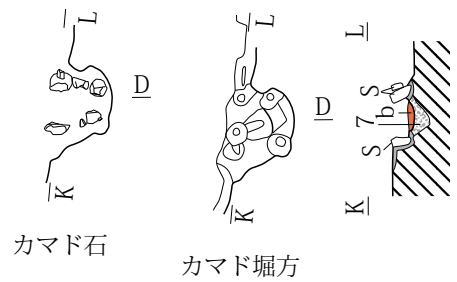




第198集追加遺物



H431号住居址(1)

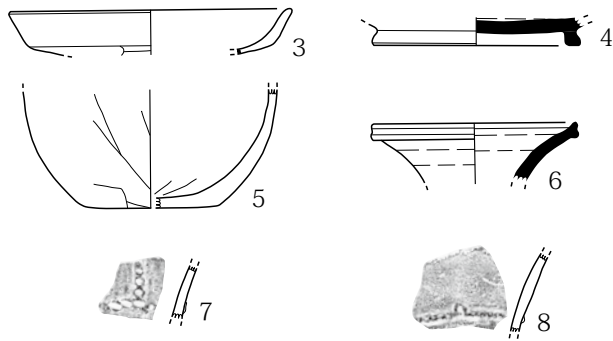
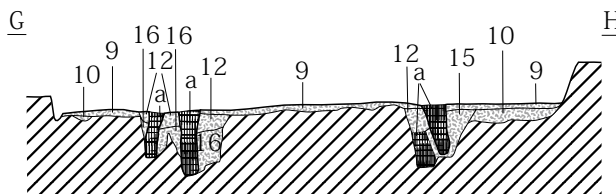
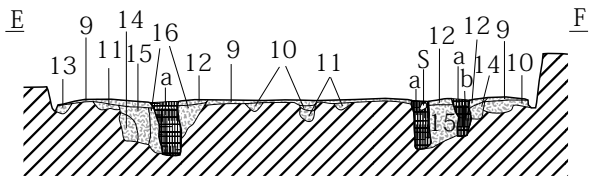
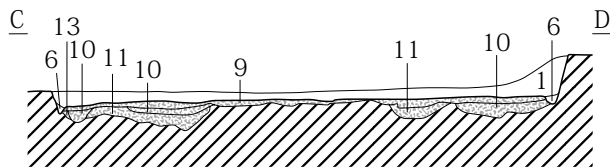
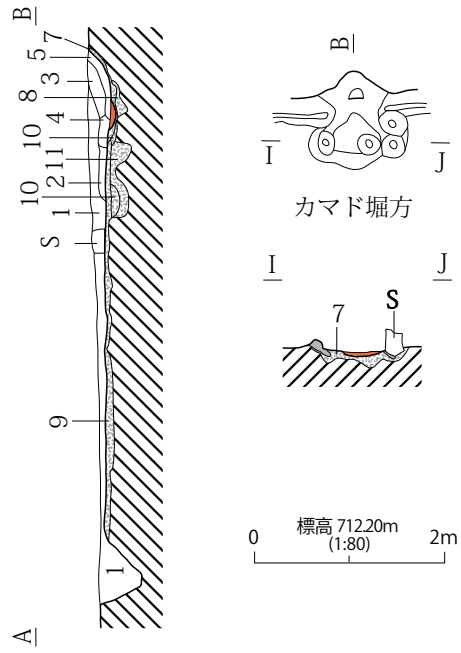
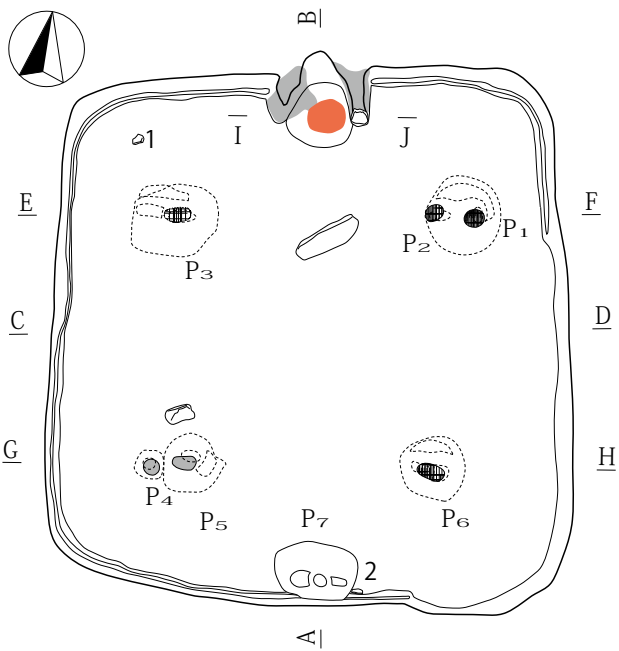


カマド石

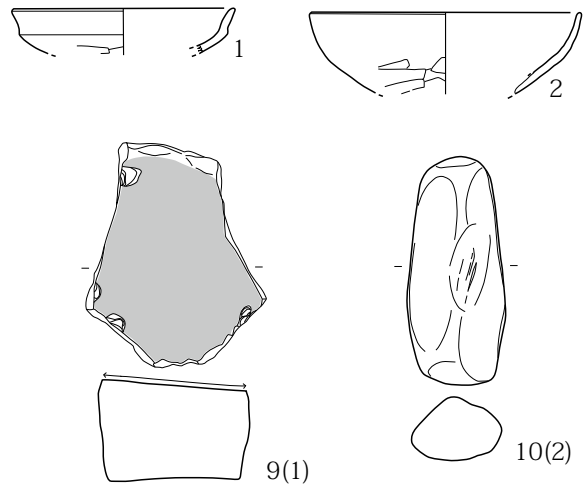
カマド堀方

1. 黒褐色土層 (10YR3/2) 小石・砂質土含。
2. 黒褐色土層 (10YR2/3) 10YR3/3暗褐色土粒子含、やや砂質。
3. 黒褐色土層 (10YR2/3) 焼土粒子含。
4. 黒褐色土層 (10YR2/2) やや砂質土。
5. 黒褐色土層 (7.5YR3/2) 焼土粒子多含。
6. 黒褐色土層 (7.5YR2/2) 炭化物・灰・焼土粒子含。
7. 黒褐色土層 (7.5YR3/2) 焼けこむ。
8. 黒褐色土層 (10YR3/2) 黒色土ブロック含、よく締まる。貼床
9. 黒褐色土層 (10YR3/2) 9層より黒色強。貼床
10. 暗褐色土層 (10YR3/3) ロームに暗褐色土含。
11. 褐色土層 (10YR4/4) ローム主体、締まりなし。
12. にぶい黄褐色土層 (10YR4/3) ローム粒子・パミス含。
- a. 暗褐色土層 (7.5YR3/4) 焼土。
- b. 褐色土層 (7.5YR4/6) 焼土。上面に灰層あり。
- 暗褐色土層 (10YR3/3) 粘土。

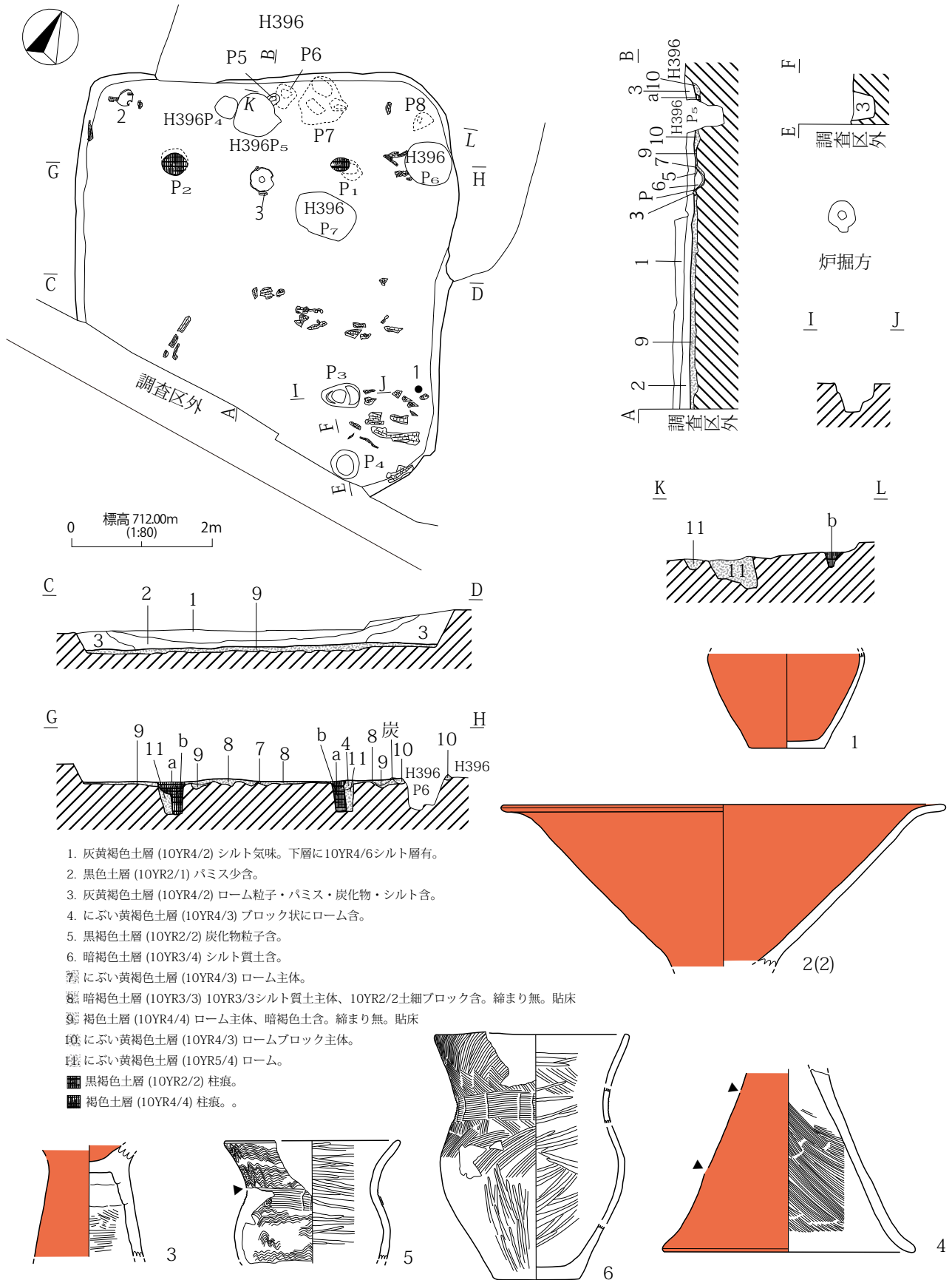
第208図 第198集追加遺物・H431号住居址(1)



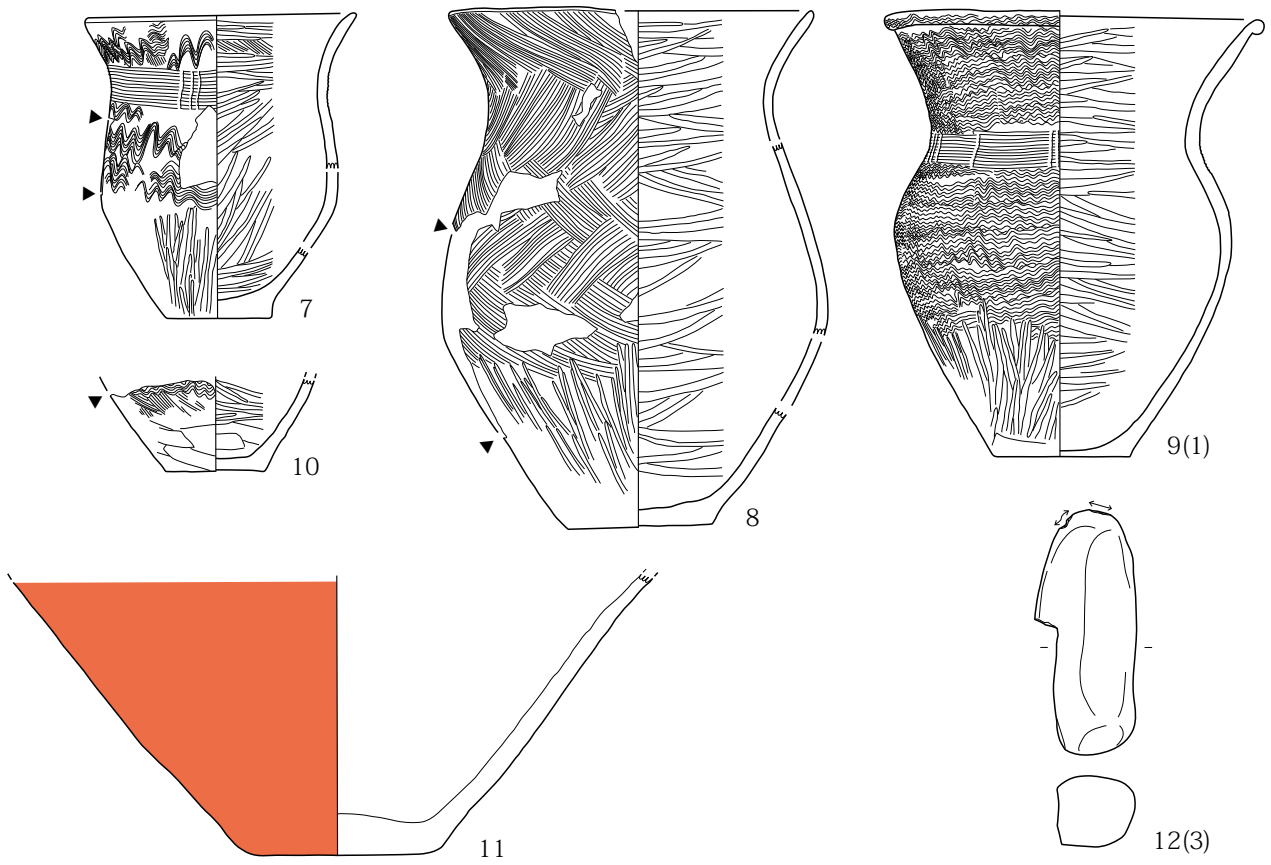
1. 暗褐色土層 (10YR3/3) 地山10YR3/3砂質土多含。
2. 暗褐色土層 (10YR3/3) 5YR6/4粘土ブロックわずかに含。
3. にぶい橙色土層 (5YR6/4) 粘土主体。
4. 暗褐色土層 (7.5YR3/3) 粘土粒子・灰・焼土含。
5. 黒褐色土層 (7.5YR3/2) 焼土粒子・灰含。
6. 暗褐色土層 (10YR3/4) ローム粒子多含。
7. 黒褐色土層 (7.5YR3/2) 焼土粒子含、ロームブロック・黒色土ブロックわずかに含。
8. 褐灰色土層 (7.5YR4/1) 焼けこむ。
9. 10YR3/3・5/6ロームブロック・2/1土ブロック混在。締まる。貼床
10. 黒褐色土層 (10YR2/2) 10YR2/1土ブロック・3/3土含。
11. 黄褐色土層 (10YR5/6) 10YR5/6ローム・3/3土ブロックわずかに含。
12. 黄褐色土層 (10YR5/6) ローム主体。
13. 暗褐色土層 (10YR3/3)。
14. 10YR5/6ロームブロック・3/2土ブロック混在。
15. 褐色土層 (10YR4/4) ロームブロック主体、褐色土ブロック含。
16. 10YR3/3土ブロック・5/6ロームブロック・2/1土ブロック混在。
- 赤褐色土層 (5YR4/6) 焼土。
- 暗褐色土層 (10YR3/3) 柱痕。
- にぶい黄褐色土層 (10YR5/4) 柱痕。



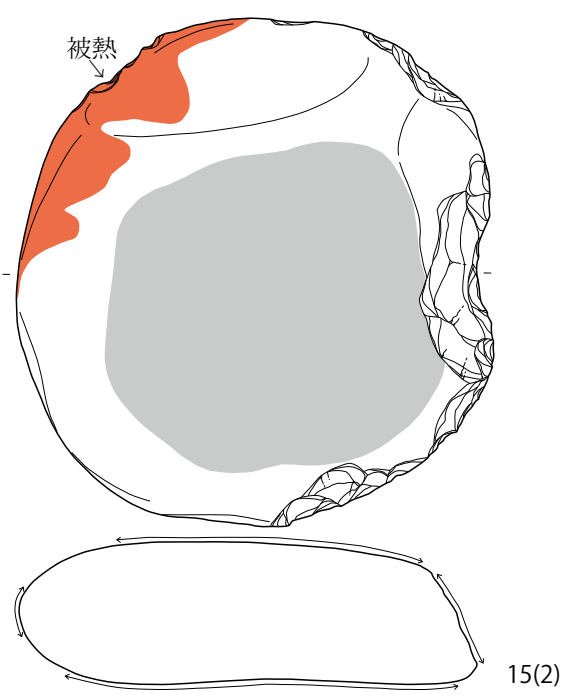
第209図 H396号住居址



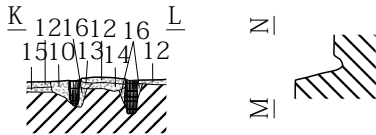
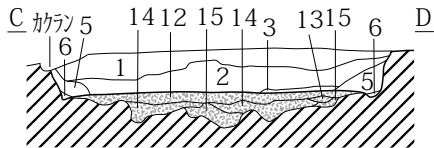
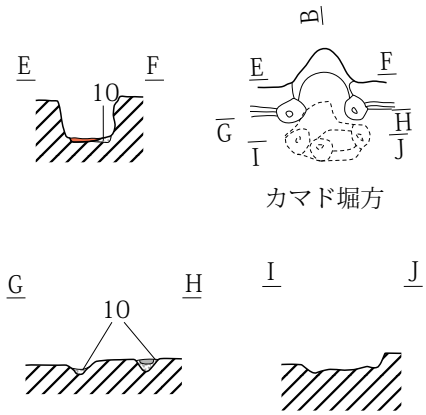
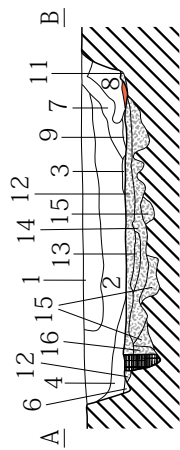
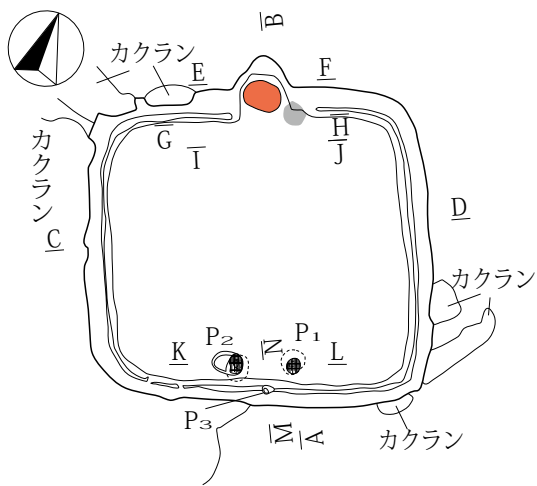
第 210 図 H407 号住居址 (1)



第 211 图 H407 号住居址 (2)

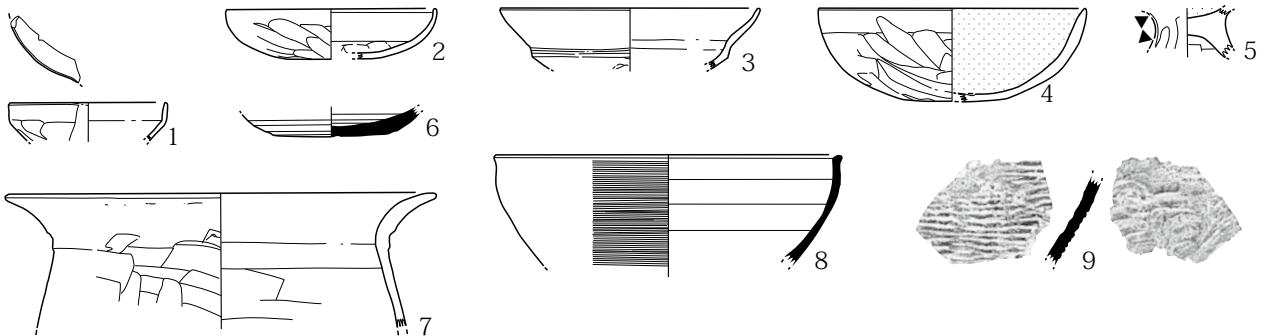


第 214 图 H431 号住居址 (3)

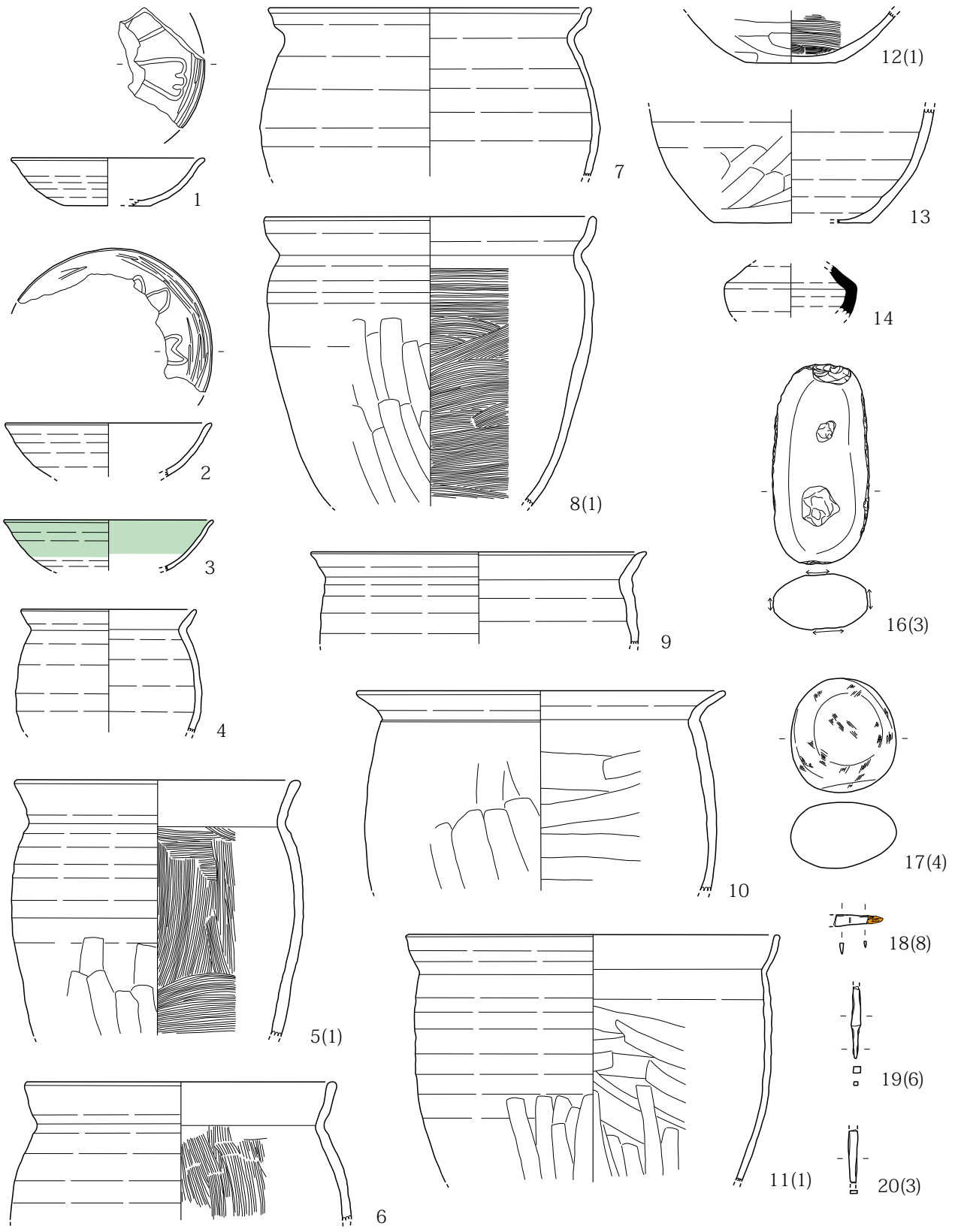


0 標高 712.00m (1:80) 2m

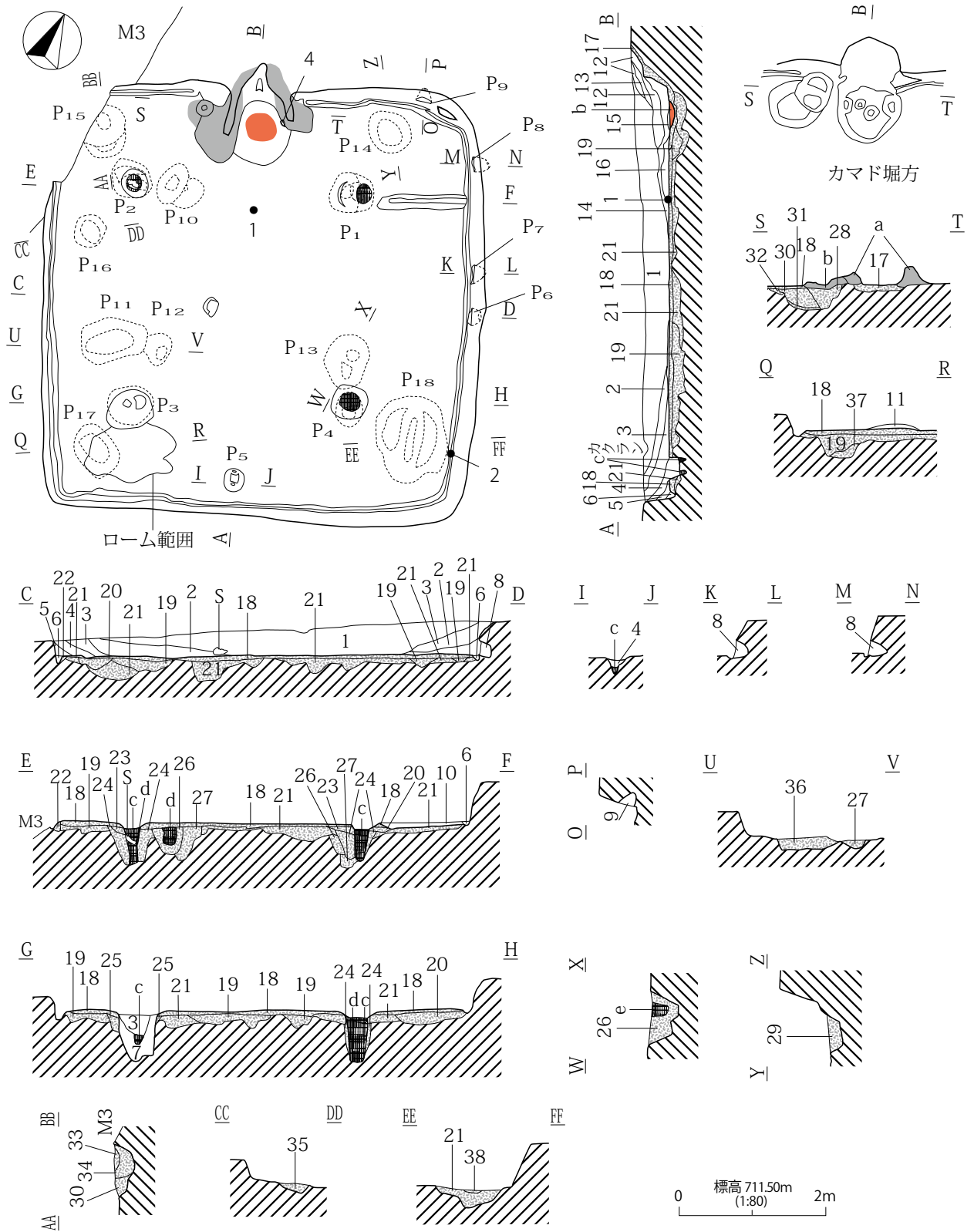
- 1. 黒褐色土層 (10YR3/2) ~5mm大砂礫多含。
- 2. 黒褐色土層 (10YR3/2) 黒色土ブロック含。
- 3. 黒褐色土層 (10YR2/2) 砂質土。
- 4. 黒褐色土層 (10YR3/2) 1層に近い。
- 5. 暗褐色土層 (10YR3/4) 砂礫層。
- 6. 黒褐色土層 (10YR2/3) 砂質。周溝
- 7. 黒褐色土層 (10YR3/1) 粘土主体、砂混。
- 8. 黒褐色土層 (10YR3/2) 砂質土。粘土・灰含。
- 9. 暗褐色土層 (10YR3/3) 砂質。灰含。
- 10. 10YR3/3ロームブロック・暗褐色土ブロック混在。
- 11. 暗褐色土層 (7.5YR3/3) 焼土・粘土ブロック含。
- 12. 10YR2/2・3/3シルト質土ブロック・3/2ブロック混在。ローム粒子・パミス含。締まる。貼床
- 13. にぶい黄褐色土層 (10YR4/3) 10YR5/6ロームブロック含。
- 14. 10YR2/2・3/3シルト質土ブロック・2/1土ブロック・5/6ロームブロック混在。
- 15. 黄褐色土層 (10YR5/6) 10YR3/3土ブロック・10YR2/1土ブロック含。
- 16. 10YR3/3ロームと暗褐色土混在。
- 灰黄褐色土層 (10YR4/2) 灰・炭化物・焼土。
- 黒褐色土層 (10YR3/1) 粘土。
- 暗褐色土層 (10YR3/3) 柱痕。



第212図 H430号住居址

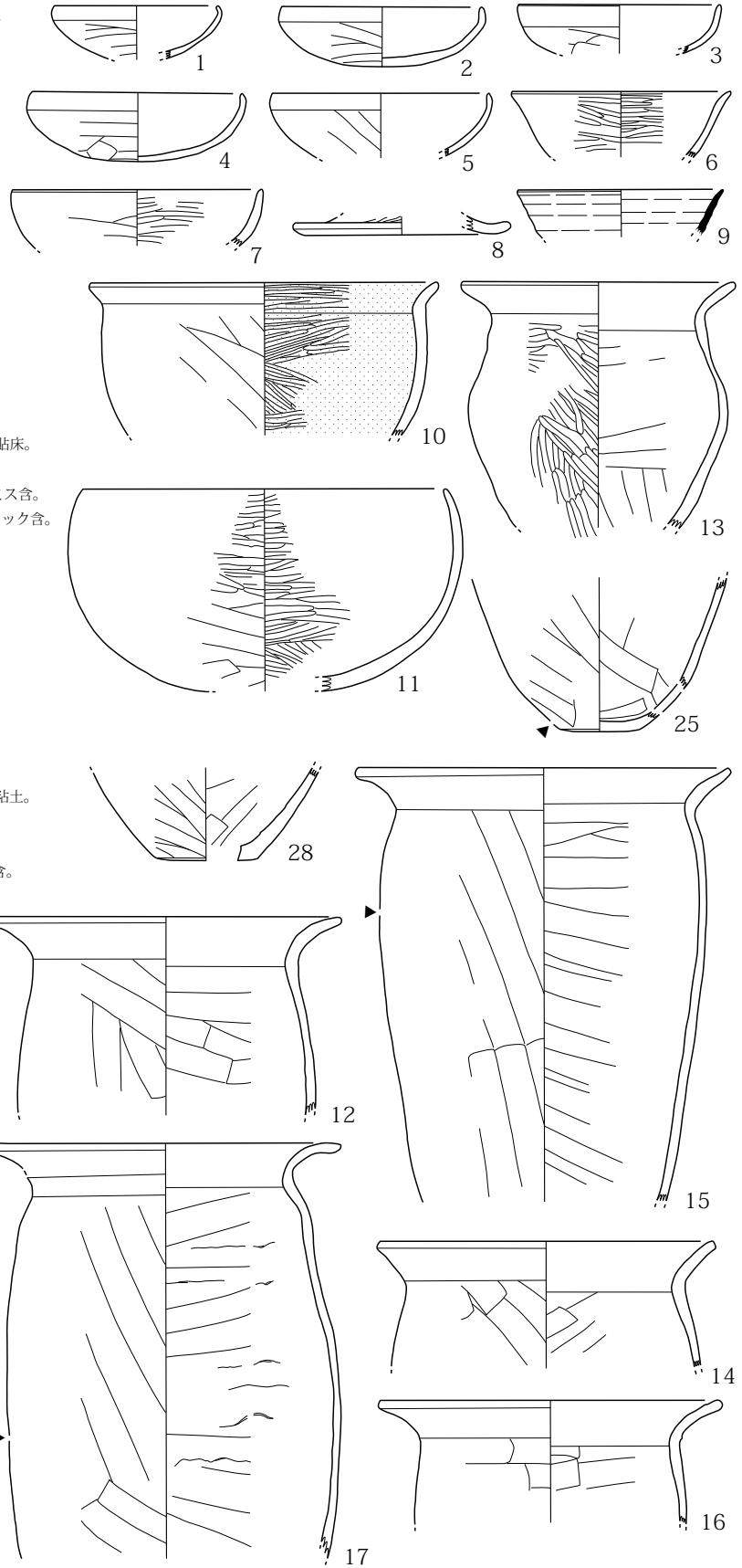


第 213 图 H431 号住居址 (2)

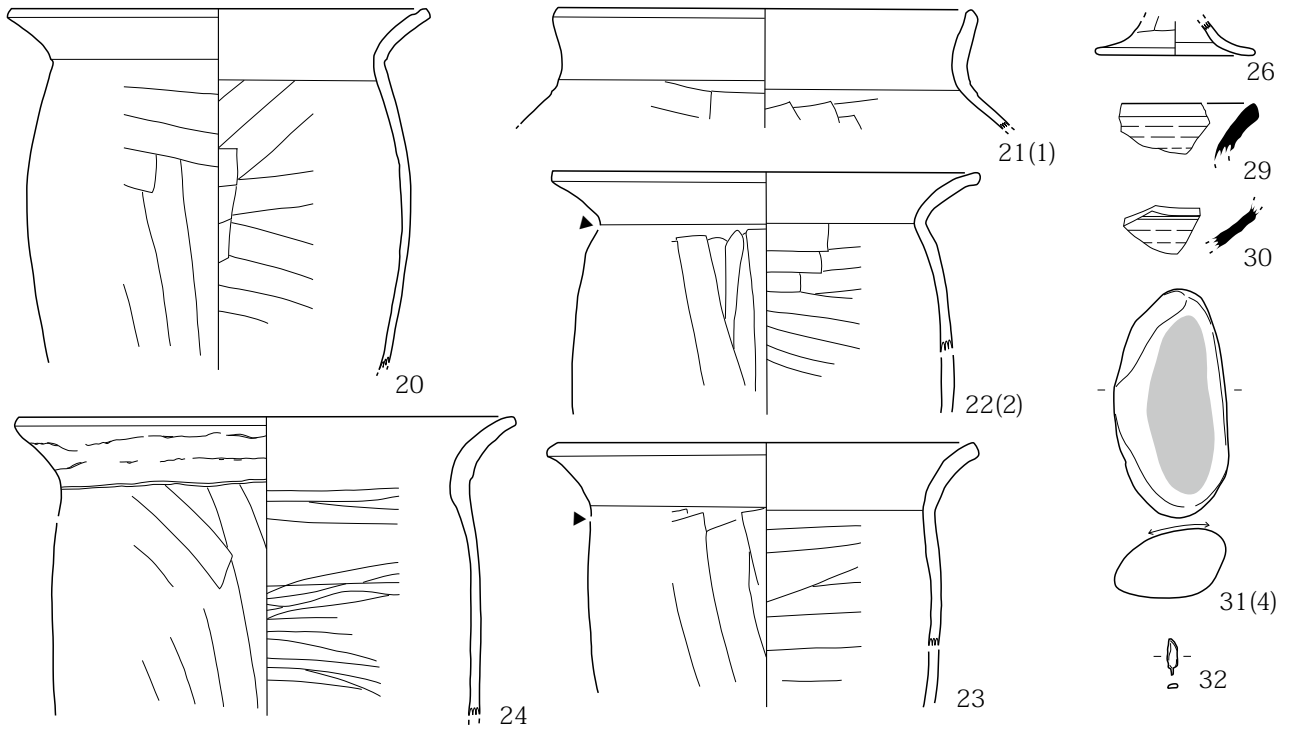


第215図 H432号住居址(1)

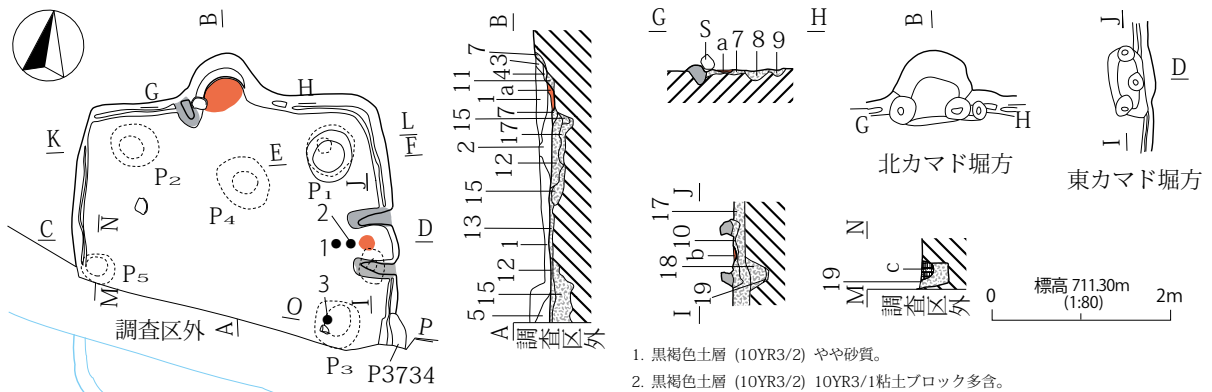
1. 暗褐色土層 (10YR3/3) 砂質土多含、パミス・ローム粒子含。
 2. 黒褐色土層 (10YR3/2) 10YR2/1土大ブロック含。
 3. 暗褐色土層 (10YR3/3) 砂質土含。
 4. 黒褐色土層 (10YR2/2) 10YR2/1土多含。
 5. 黒褐色土層 (10YR3/2) 10YR3/3砂質土含。
 6. 暗褐色土層 (10YR3/3) 周溝。
 7. 10YR3/4・5/6ロームブロック・2/2土ブロック混在。
 8. 褐色土層 (10YR4/4) ローム粒子・パミス含。
 9. 暗褐色土層 (10YR3/3) ローム粒子・パミス含。
 10. 灰黄褐色土層 (10YR4/2)。間仕切り溝
 11. 褐色土層 (10YR4/4) ローム主体。
 12. にぶい黄褐色土層 (10YR5/3) 崩壊粘土。
 13. 褐色土層 (7.5YR4/4) 10YR5/3粘土ブロックが焼ける。
 14. 褐色土層 (7.5YR4/3) 灰・焼土ブロック多含。
 15. 灰褐色土層 (7.5YR5/2) 灰層。
 16. 灰褐色土層 (7.5YR4/2) 粘土ブロック・灰含。
 17. 暗褐色土層 (7.5YR3/3) 灰・焼土含。
 18. 10YR2/2・4/6・2/1ブロック・4/6ロームブロック混在。貼床。
 19. 10YR2/3・2/1土ブロック・4/6ロームブロック混在。
 20. 暗褐色土層 (10YR3/3) ロームブロック・ローム粒子・パミス含。
 21. にぶい黄褐色土層 (10YR5/4) 10YR5/4ローム・2/3土ブロック含。
 22. 褐色土層 (10YR4/4)。
 23. にぶい橙色土層 (7.5YR6/4) ローム主体。
 24. 10YR3/4・5/6ロームブロック・2/2土ブロック混在。
 25. 10YR3/3・2/3土・5/4ローム混在。
 26. 褐色土層 (10YR4/4) ロームブロック・黒褐色土含。
 27. 10YR4/3・ピンクローム・黄色ローム混在。
 28. 灰黄褐色土層 (10YR4/2) 灰層。
 29. にぶい黄褐色土層 (10YR4/3) ローム・暗褐色土含。
 30. 褐色土層 (10YR4/4) ローム主体・粘土粒子含。
 31. 灰黄褐色土層 (10YR4/2) 灰層。
 32. にぶい褐色土層 (7.5YR5/3) ローム主体。下層は10YR3/1粘土。
 33. 褐色土層 (10YR4/3) 焼土ブロック含。
 34. 暗褐色土層 (10YR3/3) シルト質土・焼土粒子含。
 35. 暗褐色土層 (10YR3/4) 10YR3/1粘土ブロック・焼土粒子含。
 36. 10YR4/4ロームブロック・黒褐色土ブロック混在。
 37. 褐色土層 (10YR4/6) ローム主体。
 38. 黒褐色土層 (10YR2/2) 10YR2/1主体。
- 褐色土層 (7.5YR4/6) 上面に灰層あり。焼土。
 a. にぶい黄褐色土層 (10YR5/3) 粘土。
 b. 10YR4/2・3/1粘土・5/3粘土混在。
 暗褐色土層 (10YR3/3) 柱痕。
 にぶい黄橙色土層 (10YR6/4) 柱痕。
 黒褐色土層 (10YR2/3) 柱痕。



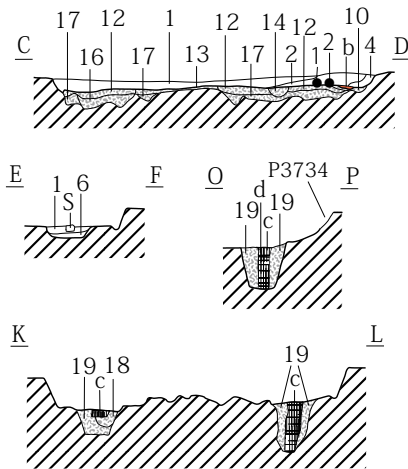
第216図 H432号住居址(2)



第 217 図 H432 号住居址 (3)

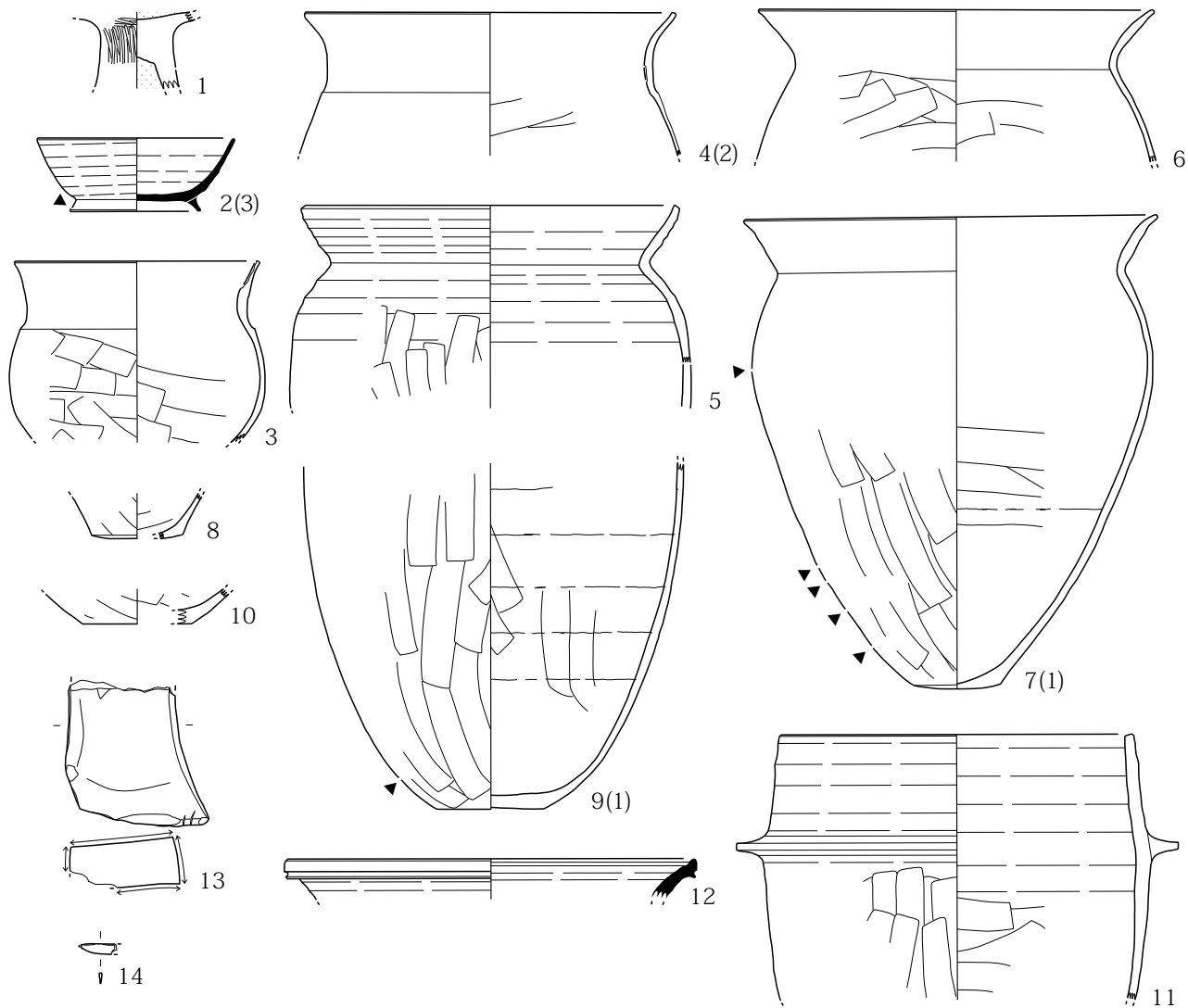


NWAIV H18
報告済

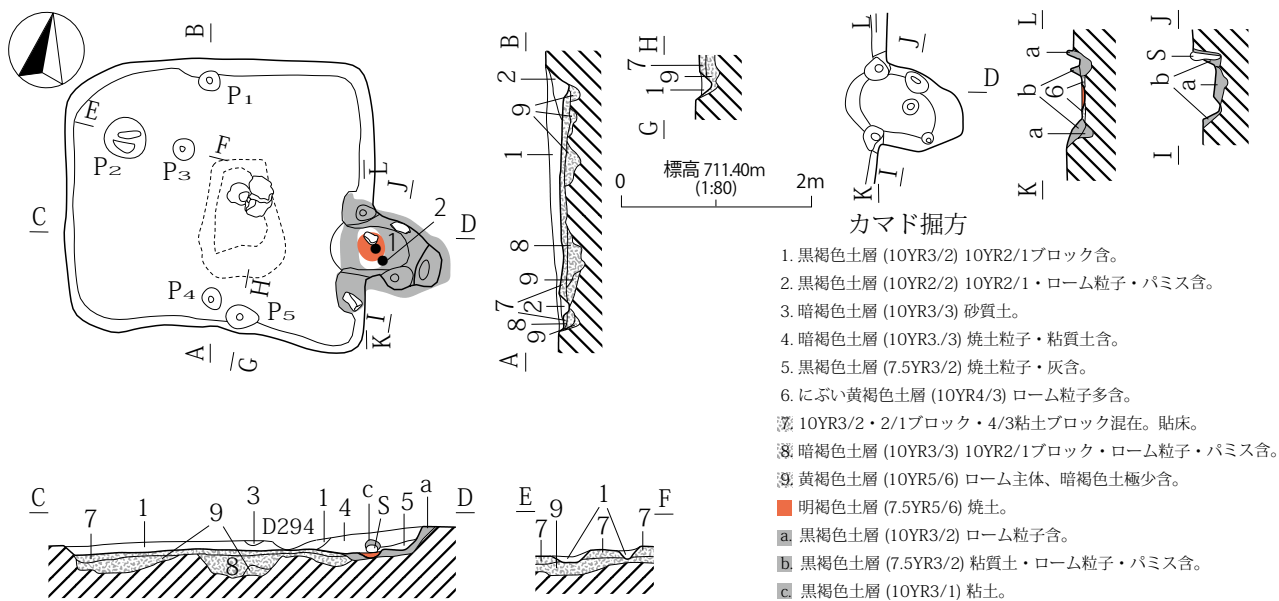


1. 黒褐色土層 (10YR3/2) やや砂質。
 2. 黒褐色土層 (10YR3/2) 10YR3/1粘土ブロック多含。
 3. 褐色土層 (7.5YR4/4) 焼土粒子多含。
 4. 黒褐色土層 (10YR3/2) 焼土粒子含。
 5. 黒褐色土層 (10YR2/2) ローム粒子・バミス含。やや締まる。
 6. 黒褐色土層 (10YR2/2) 粘土ブロック含、焼土ブロック少含。
 7. 黒褐色土層 (7.5YR3/2) 粘質土に焼土粒子含。
 8. 黒褐色土層 (10YR3/2) ローム粒子・粘土含。
 9. 黒褐色土層 (10YR3/2) やや砂質。
 10. 黒褐色土層 (10YR3/2) ロームブロック・黒色土ブロック含。
 11. 黄褐色土層 (10YR5/6) ローム。締まりなし。
 12. 黒褐色土層 (10YR3/2) 10YR3/1粘土・6/6ロームブロック含。よく締まる。貼床
 13. 褐色土層 (10YR4/4) ローム主体、よく締まる。貼床
 14. 黒褐色土層 (10YR3/2) ロームブロック含。貼床
 15. 10YR3/3ロームブロック・粘土ブロック・暗褐色土ブロック混在。
 16. 褐色土層 (10YR4/6) ローム・10YR3/2多含。
 17. 褐色土層 (10YR4/4) ローム・10YR3/2ブロック含。
 18. 褐色土層 (10YR4/4) ローム粒子・黒色土含。
 19. にぶい黄褐色土層 (10YR5/4) ローム主体。
- 褐色土層 (7.5YR4/6) 焼土。上面わずかに焼けこむ。北カマド
■ 暗褐色土層 (10YR3/4) 焼土。東カマド
■ 黒褐色土層 (7.5YR3/1) 粘土。
■ 黒褐色土層 (10YR3/2) 柱痕。
■ にぶい黄褐色土層 (10YR5/4) 柱痕。


第 218 図 H433 号住居址 (1)



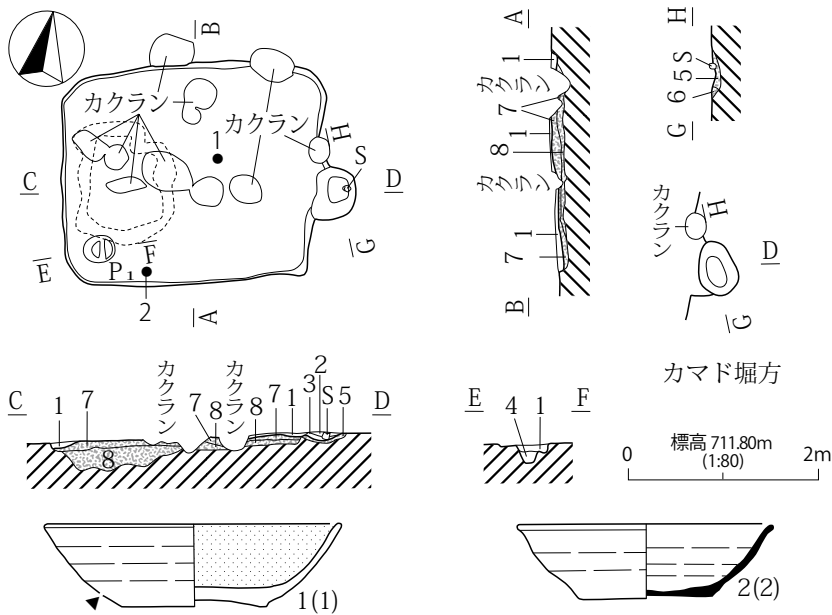
第 219 図 H433 号住居址 (2)



第 220 図 H434 号住居址 (1)

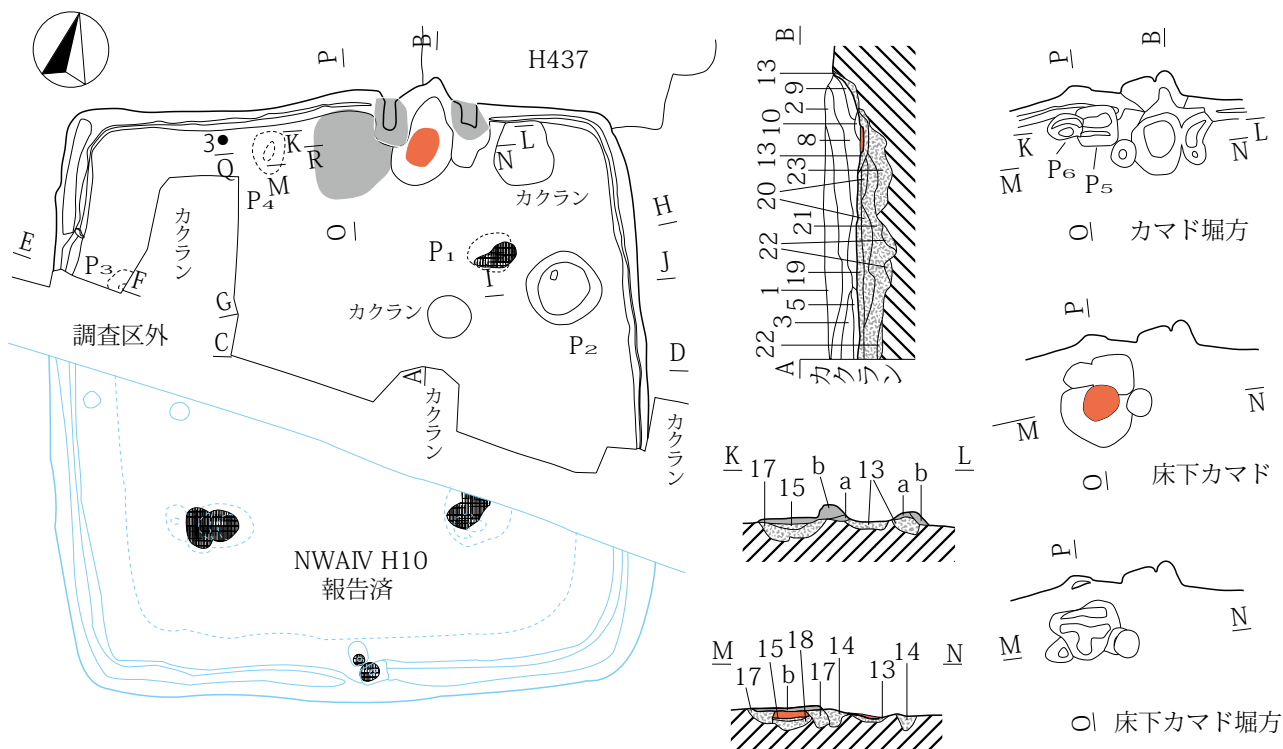


第 221 図 H434 号住居址 (2)

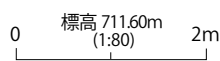


- 1. 黒褐色土層 (10YR3/2) 地山の10YR3/3砂質土含。
- 2. 褐色土層 (7.5YR4/6) 焼土多含。
- 3. 黒褐色土層 (7.5YR3/2) 焼土粒子含。
- 4. 暗褐色土層 (10YR3/3) ローム粒子多含、パミス含。
- 5. 暗褐色土層 (10YR3/3) 焼土粒子少含。
- 6. 暗褐色土層 (10YR3/3) 粘質土少含。
- 7. 10YR2/3・2/1土ブロック混在。。貼床
- 8. 暗褐色土層 (10YR3/3) 砂質土。

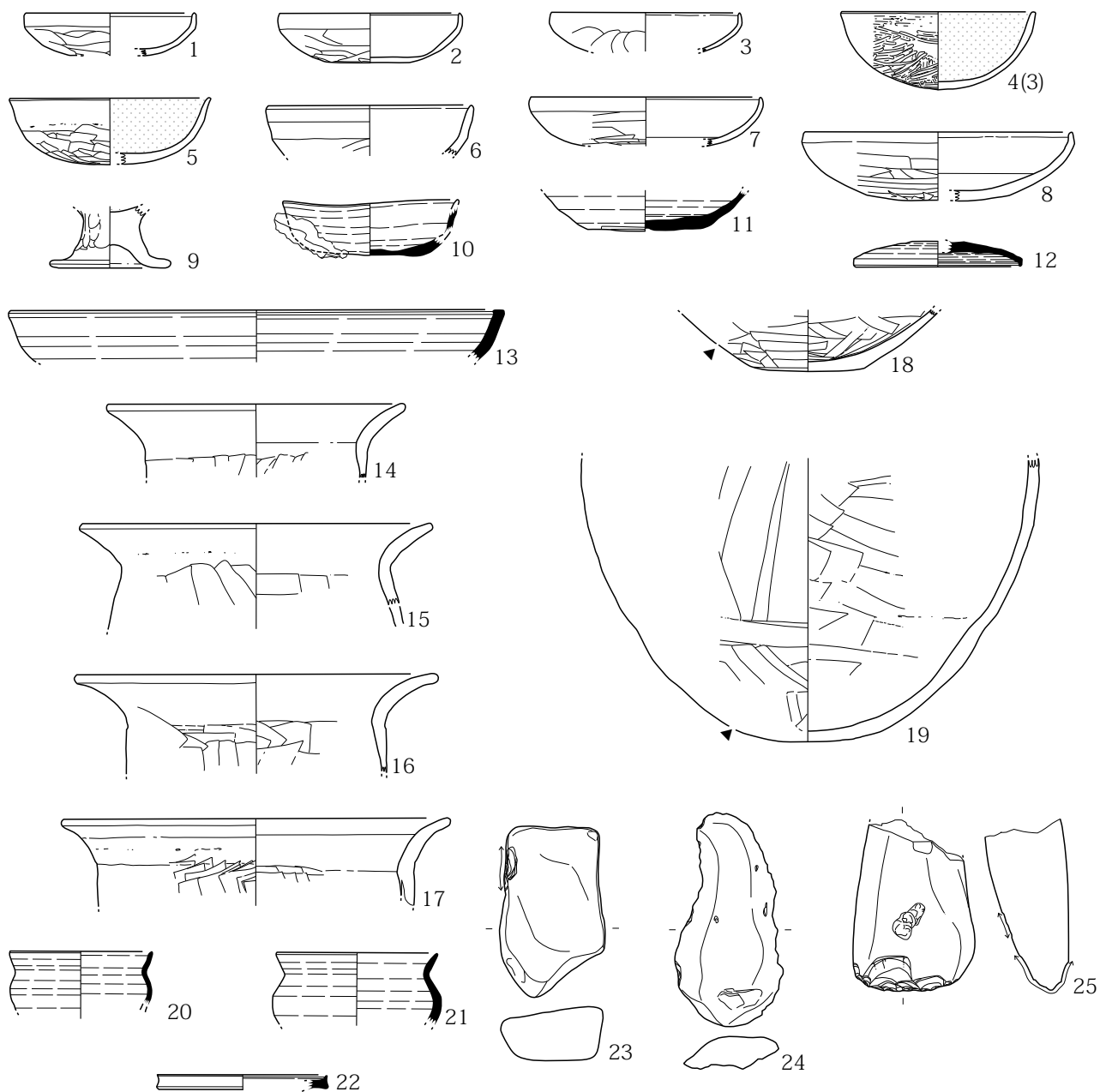
第 226 図 H437 号住居址



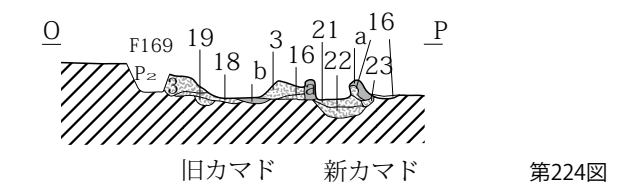
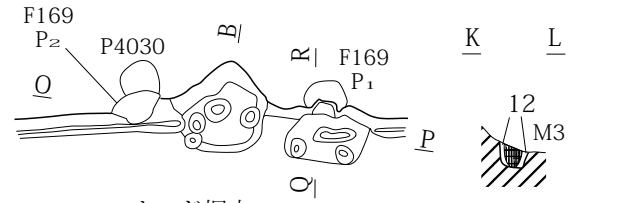
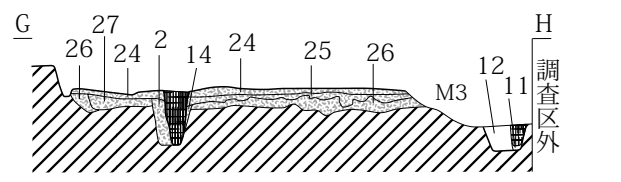
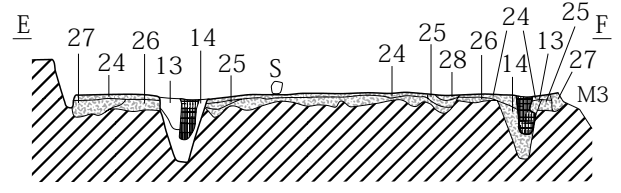
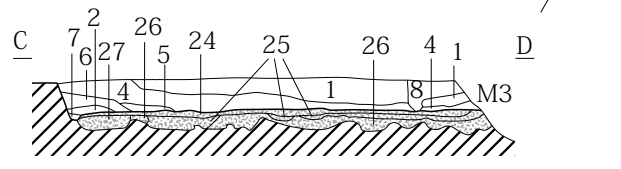
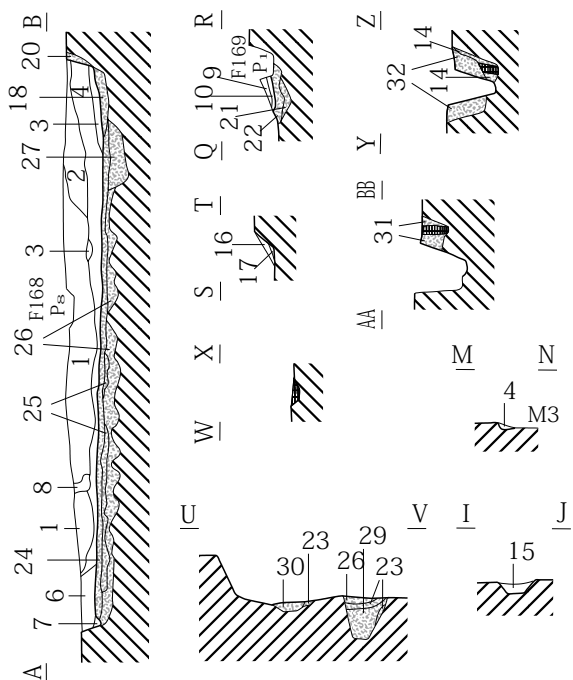
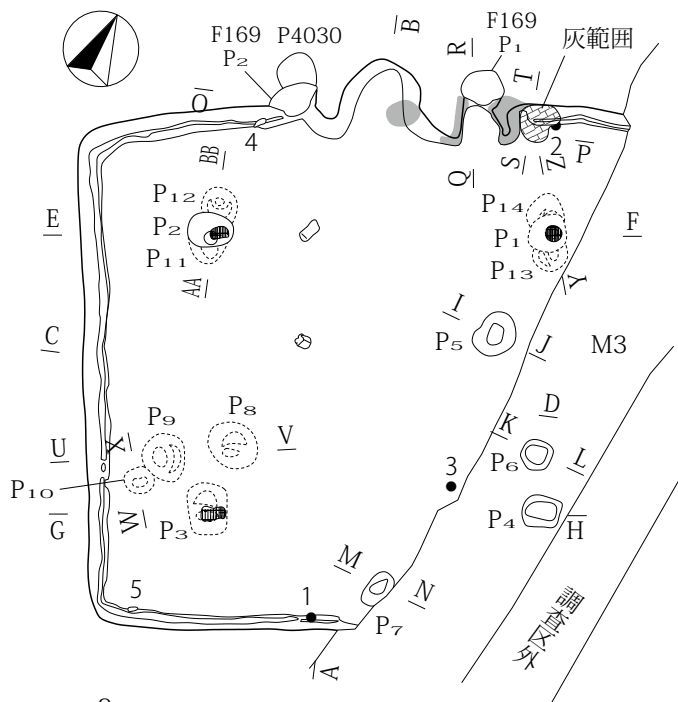
1. 暗褐色土層 (10YR3/3) ローム粒子・パミス・粘土ブロック含。
2. 黒褐色土層 (10YR2/3) ローム粒子・パミス含。カマド側7.5YR5/3粘土ブロック含。
3. 暗褐色土層 (10YR3/3) ローム粒子・パミス・黒色土ブロック含。
4. 暗褐色土層 (10YR3/4) ロームブロックを多含、わずかに黒色土ブロック含。
5. 黒褐色土層 (10YR2/3) ローム粒子・パミス含。
6. 暗褐色土層 (10YR3/4) ローム粒子・パミス多含。
7. 褐色土層 (10YR4/4) 周溝。
8. 灰褐色土層 (7.5YR4/2) 粘土ブロック・焼土ブロック主体。
9. 灰褐色土層 (7.5YR4/2) 粘土・灰・焼土含。
10. にぶい褐色土層 (7.5YR5/3) 灰層。
11. 黒褐色土層 (10YR3/2) やや砂質。
12. 暗褐色土層 (10YR3/3) 細ロームブロック・10YR4/1粘土ブロック含。
13. 黒褐色土層 (7.5YR3/2) 焼土粒子多含、火床下面灰層。
14. 灰褐色土層 (7.5YR4/2) 粘土粒子含。締まりなし。
15. 灰褐色土層 (10YR4/2) 10YR4/1粘土ブロック含。
16. 灰黄褐色土層 (7.5YR4/2) 焼土粒子・炭化物含、締まりなし。
17. 黒褐色土層 (7.5YR3/2) 焼土粒子含。
18. 暗褐色土層 (10YR3/4)。
19. 暗褐色土層 (10YR3/3) φ1cm大10YR5/6ロームブロック・2/1ブロック混入。貼床ま。
20. 褐色土層 (10YR4/6) 10YR5/6ロームブロック多含。
21. 黒褐色土層 (10YR2/2) φ10cm大10YR2/1ブロック多含、φ10cm大5/6ロームブロック少含。
22. にぶい黄褐色土層(10YR5/4) ローム主体。
23. 褐色土層 (10YR4/4) ローム主体、黒褐色土細ブロック含。
24. にぶい黄褐色土層 (10YR5/3) 21層よりロームブロック多含。
25. にぶい褐色土層 (7.5YR5/3) 細ロームブロック多含。
- 明褐色土層 (7.5YR5/6) 焼土。
- a. にぶい褐色土層 (7.5YR5/3) 粘土。
- b. 灰褐色土層 (7.5YR5/2) 粘土。
- 暗褐色土層 (10YR3/3) 柱痕。



第 222 図 H435 号住居址 (1)

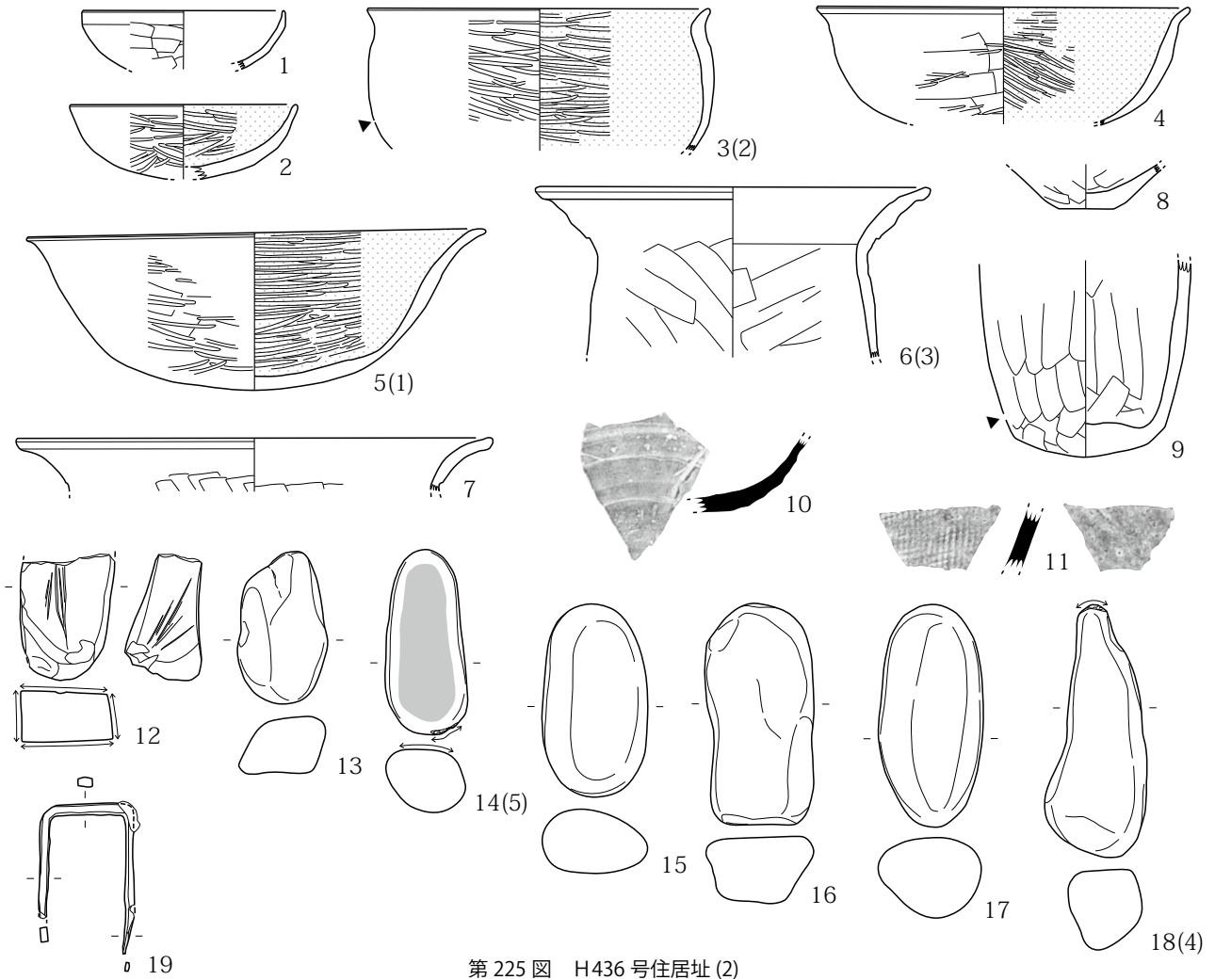


第 223 图 H435 号住居址 (2)

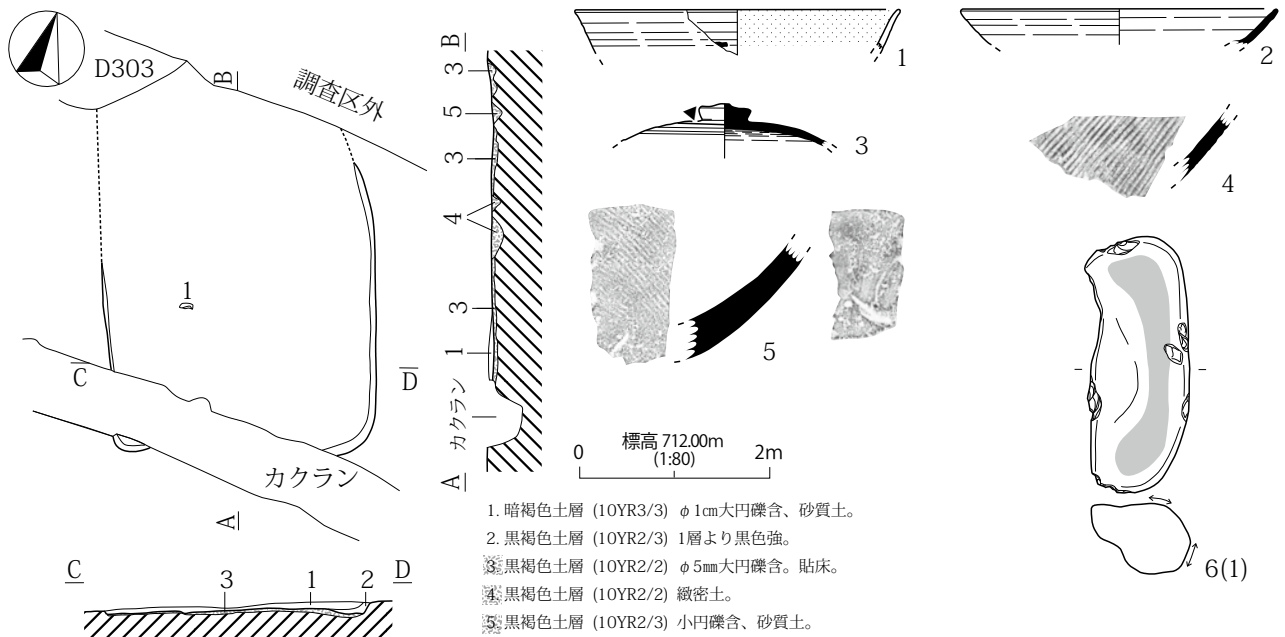


1. にぶい黄褐色土層 (10YR4/3) 10YR5/4ロームブロック・パミス多含。
2. 暗褐色土層 (10YR3/3) ローム粒子・パミス含。
3. 暗褐色土層 (10YR3/3) シルト質土。
4. 黒褐色土層 (10YR2/3) やや砂質、小石含。
5. 暗褐色土層 (10YR3/3) やや砂質。
6. 黒褐色土層 (10YR2/3) 砂質、緻密。
7. 褐色土層 (10YR4/4)。周溝
8. 黒褐色土層 (10YR2/3) やや砂質。
9. にぶい褐色土層 (7.5YR5/4) 粘土焼ける。
10. 灰黄褐色土層 (10YR5/2) 灰層。
11. にぶい黄褐色土層 (10YR4/3) 黒褐色細ブロック含。
12. にぶい黄褐色土層 (10YR5/3) ロームに暗褐色土含。
13. にぶい黄褐色土層 (10YR5/4) ロームブロックに褐色土含。
14. にぶい褐色土層 (7.5YR5/4) ローム主体。
15. 黒褐色土層 (10YR3/2) 10YR3/1粘土ブロック・焼土ブロック僅か含。
16. 灰黄褐色土層 (10YR4/2) 灰層。
17. 暗褐色土層 (10YR3/3) 灰含。
18. 褐色土層 (10YR4/4) 10YR5/8ロームブロックに褐色土含。貼床？
19. 暗褐色土層 (10YR3/4) ローム粒子含。
20. 褐色土層 (10YR4/4) 10YR5/3粘土含。
21. 10YR6/6ローム層と3/2の互層、上面に10YR1.7/1の炭化物薄層有。
22. 褐色土層 (7.5YR4/3) ローム主体、粘土ブロック含。
23. にぶい黄褐色土層 (10YR5/4) ローム主体。
24. 10YR4/3・5/8ロームブロック・3/4土ブロック混在。貼床。
25. 黒褐色土層 (10YR2/3) シルト質土、ロームブロック・黒色土ブロック含。
26. 黄褐色土層 (10YR5/8) ローム主体、10YR3/4土ブロックをまれに含。
27. 暗褐色土層 (10YR3/4) 10YR5/8ロームブロック含。
28. 暗褐色土層 (10YR3/4) シルト質土。
29. 10YR4/4ロームブロック~2cm大・暗褐色土ブロック混在。
30. 暗褐色土層 (10YR3/4) ローム粒子多含。
31. 10YR3/3ローム粒子・暗褐色土ブロック混在。
32. 褐色土層 (10YR4/4) ロームブロックに褐色土ブロックまれに含。
- a. にぶい黄褐色土層 (10YR5/3)。粘土
- b. 黒褐色土層 (10YR3/1)。粘土
- 暗褐色土層 (10YR3/3)。柱痕

第224図 H436号住居址(1)

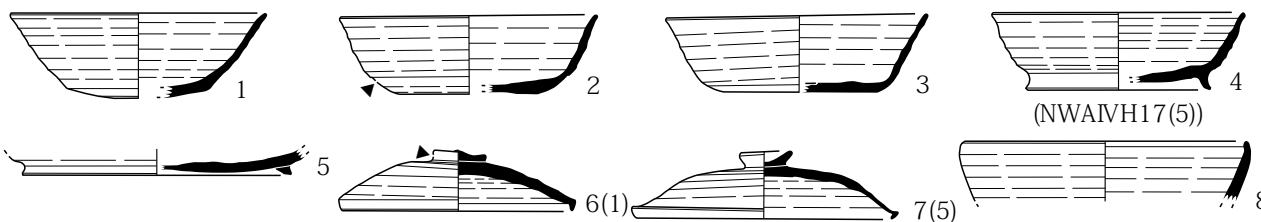
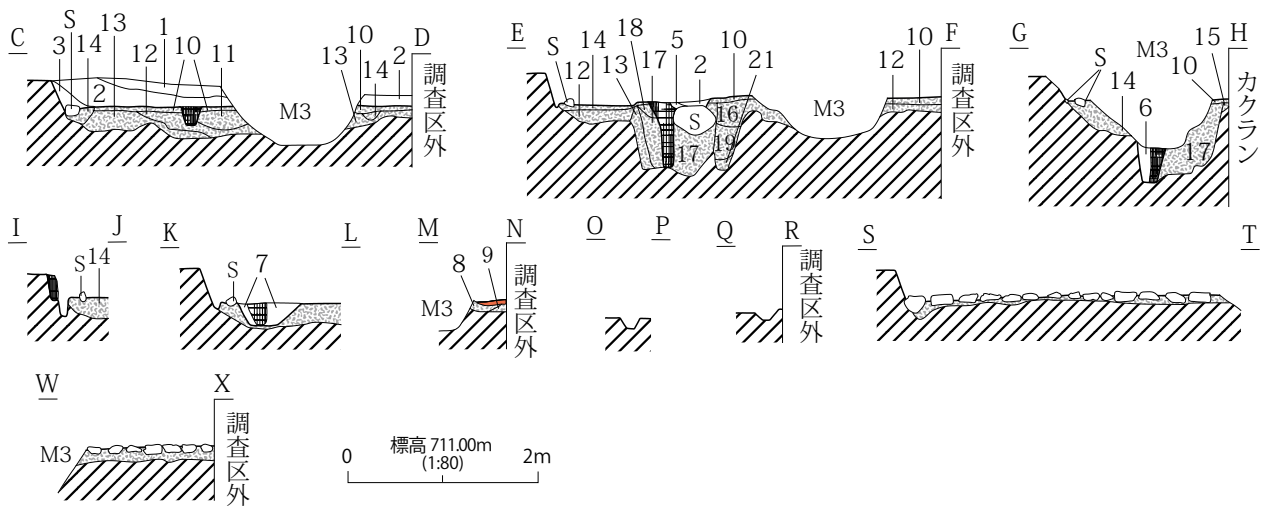
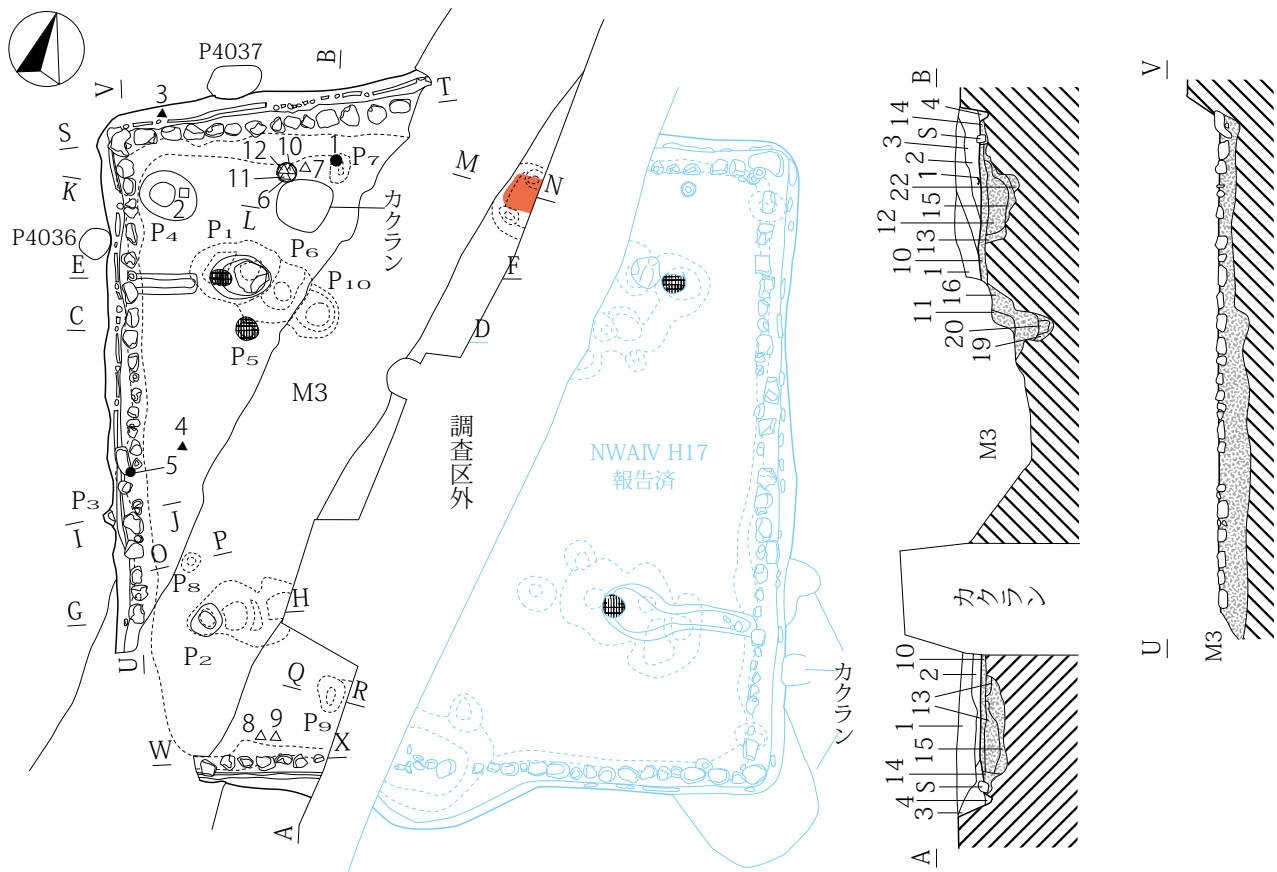


第 225 図 H436 号住居址 (2)



- 1. 暗褐色土層 (10YR3/3) φ1cm大円礫含、砂質土。
- 2. 黒褐色土層 (10YR2/3) 1層より黒色強。
- 3. 黒褐色土層 (10YR2/2) φ5mm大円礫含。貼床。
- 4. 黒褐色土層 (10YR2/2) 緻密土。
- 5. 黒褐色土層 (10YR2/3) 小円礫含、砂質土。

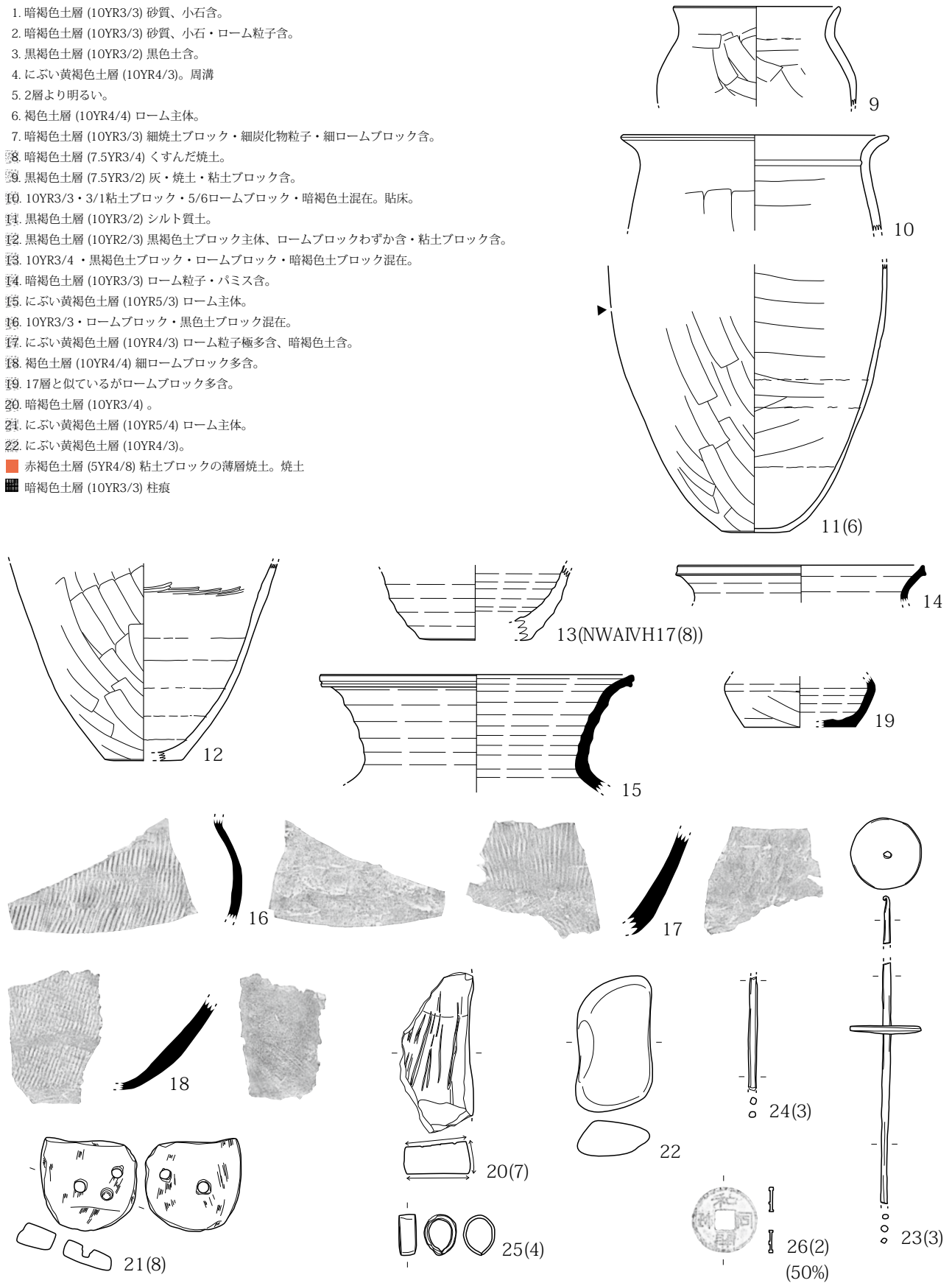
第 229 図 H441 号住居址



第 227 図 H440 号住居址 (1)

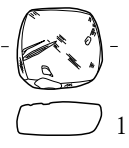
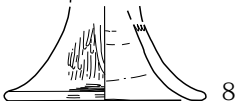
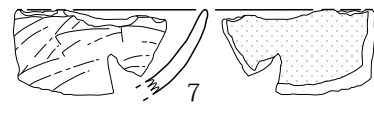
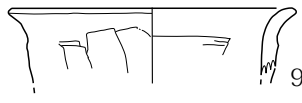
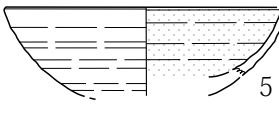
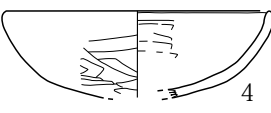
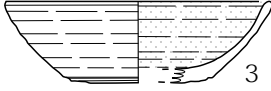
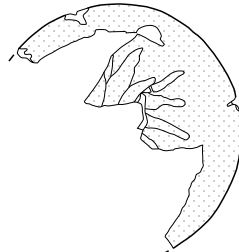
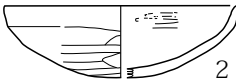
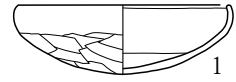
1. 暗褐色土層 (10YR3/3) 砂質、小石含。
2. 暗褐色土層 (10YR3/3) 砂質、小石・ローム粒子含。
3. 黒褐色土層 (10YR3/2) 黒色土含。
4. にぶい黄褐色土層 (10YR4/3)。周溝
5. 2層より明るい。
6. 褐色土層 (10YR4/4) ローム主体。
7. 暗褐色土層 (10YR3/3) 細焼土ブロック・細炭化物粒子・細ロームブロック含。
8. 暗褐色土層 (7.5YR3/4) くすんだ焼土。
9. 黒褐色土層 (7.5YR3/2) 灰・焼土・粘土ブロック含。
10. 10YR3/3・3/1粘土ブロック・5/6ロームブロック・暗褐色土混在。貼床。
11. 黒褐色土層 (10YR3/2) シルト質土。
12. 黒褐色土層 (10YR2/3) 黒褐色土ブロック主体、ロームブロックわずか含・粘土ブロック含。
13. 10YR3/4・黒褐色土ブロック・ロームブロック・暗褐色土ブロック混在。
14. 暗褐色土層 (10YR3/3) ローム粒子・パミス含。
15. にぶい黄褐色土層 (10YR5/3) ローム主体。
16. 10YR3/3・ロームブロック・黒色土ブロック混在。
17. にぶい黄褐色土層 (10YR4/3) ローム粒子極多含、暗褐色土含。
18. 褐色土層 (10YR4/4) 細ロームブロック多含。
19. 17層と似ているがロームブロック多含。
20. 暗褐色土層 (10YR3/4)。
21. にぶい黄褐色土層 (10YR5/4) ローム主体。
22. にぶい黄褐色土層 (10YR4/3)。

- 赤褐色土層 (5YR4/8) 粘土ブロックの薄層焼土。焼土
- 暗褐色土層 (10YR3/3) 柱痕

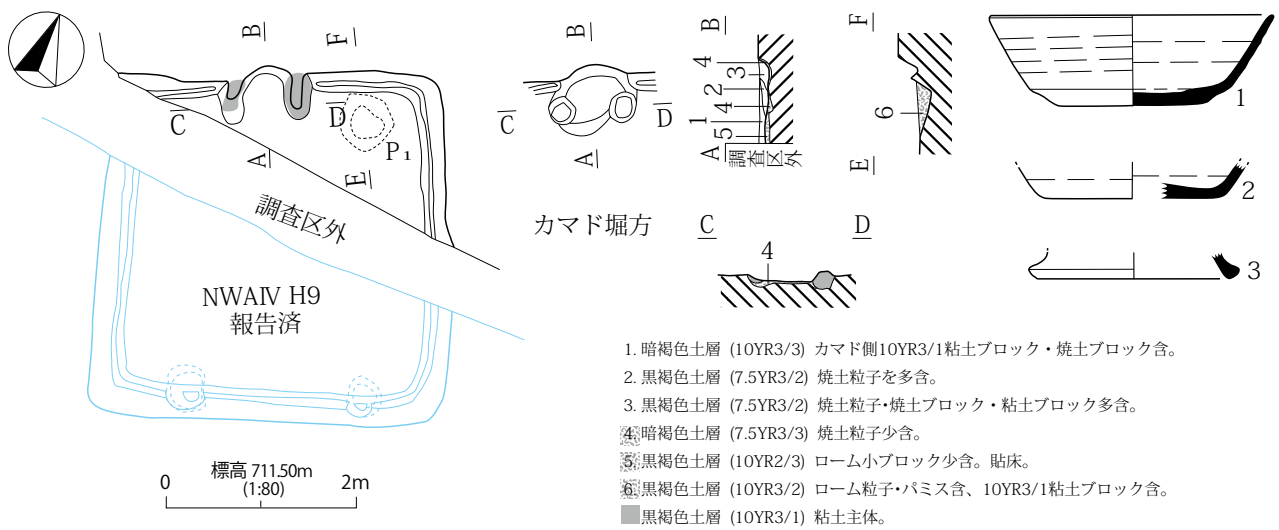


第228図 H440号住居址(2)

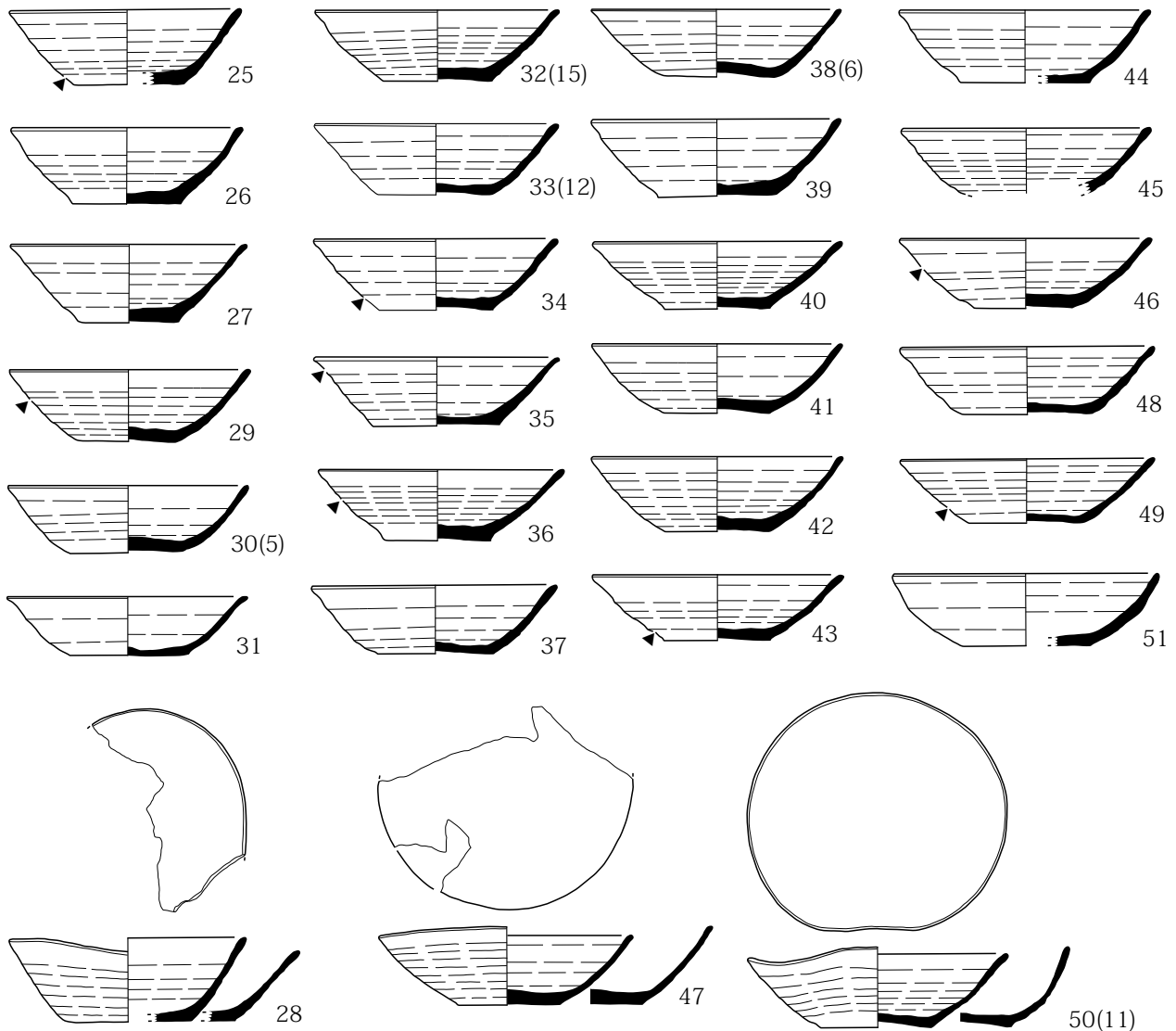
1. 暗褐色土層 (10YR3/3) 10YR5/4ロームブロック含、2/2細ブロック含。
2. 暗褐色土層 (10YR3/3) 10YR2/1ブロック・ローム粒子・パミス含。
3. 暗褐色土層 (10YR3/3) ローム粒子多含、パミス含。
4. 暗褐色土層 (10YR3/3) 緻密土、10YR2/1ブロック含、鉄分を含む土ブロック含。カマド側は4/2粘土含。
5. 灰黄褐色土層 (10YR4/2) 10YR5/4ローム粒子・パミス含。
6. 暗褐色土層 (10YR3/3)。周溝
7. にぶい黄褐色土層 (10YR4/3)。砂層
8. 暗褐色土層 (10YR3/3) 10YR4/2粘土粒子含。
9. 暗褐色土層 (10YR3/4) 鉄分を含むシルト質土。
10. にぶい黄褐色土層 (10YR4/3) 砂質土に細ロームブロック含。
11. 褐色土層 (7.5YR4/4) 上面灰層、下面焼土層。
12. 黒褐色土層 (7.5YR3/2) シルト質土、焼けこむ。
13. 暗褐色土層 (10YR3/3) ローム粒子・パミス含。
14. 暗褐色土層 (7.5YR3/4) 焼土粒子・灰含。
15. 暗褐色土層 (10YR3/4) ロームブロック・パミス多含、まれに黒色土ブロック含。貼床
16. 暗褐色土層 (10YR3/3) 主体、ロームブロック・パミス含。
17. 褐色土層 (10YR4/4) ローム主体、よくしまる。貼床
18. 褐色土層 (10YR4/4) ローム主体、暗褐色土少含。
19. 10YR4/4・5/6ロームブロック・3/4ブロック混在。ピット掘方
20. にぶい黄褐色土層 (10YR4/3) ローム粒子多含。
21. 褐色土層 (10YR4/4) ロームブロック・黒褐色土ブロック・暗褐色土ブロック含。
22. 10YR3/4・10YR5/4ロームブロック・2/2ブロック混在、よくしまる。貼床
23. 10YR4/4ロームブロック・3/3ブロック混在。
24. 黄褐色土層 (10YR5/6) 所々に10YR3/3ブロック含。ブロック含。
25. にぶい黄褐色土層 (10YR4/3) 褐灰色粘土粒子含。旧住居址カマド袖
26. にぶい黄褐色土層 (10YR4/3) 細ロームブロック主体、よくしまる。
27. 黒褐色土層 (7.5YR2/2) 焼土粒子・炭化物粒子含。
28. 褐色土層 (10YR4/6) ロームブロック主体、暗褐色土含。
29. 10YR4/4ロームブロック・褐色土ブロック混在。
30. 暗褐色土層 (10YR3/3) 砂質。
- 暗褐色土層 (7.5YR3/4)。焼土
- 灰黄褐色土層 (10YR4/2)。粘土
- 暗褐色土層 (10YR3/3)。柱痕



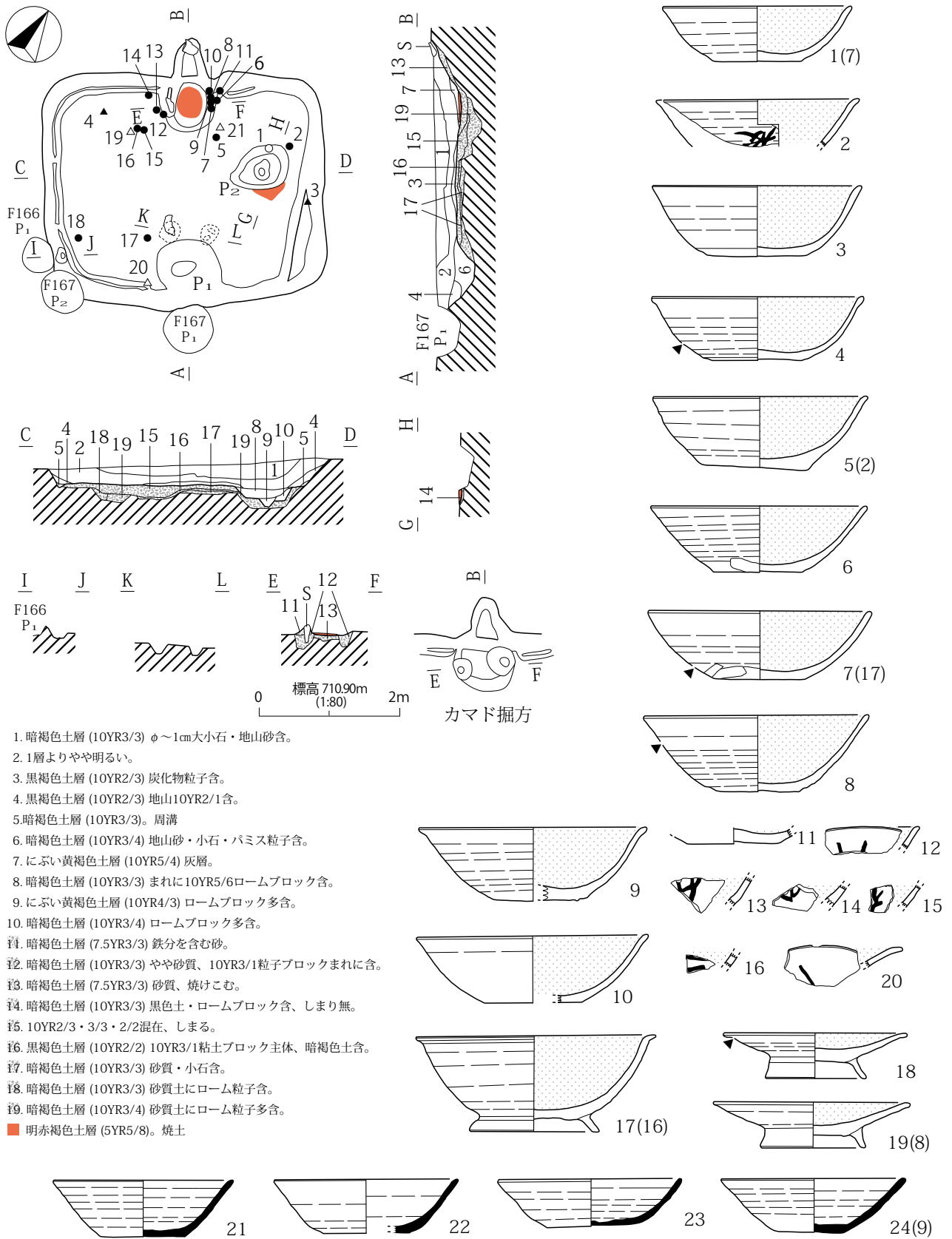
第 231 図 H442 号住居址 (2)



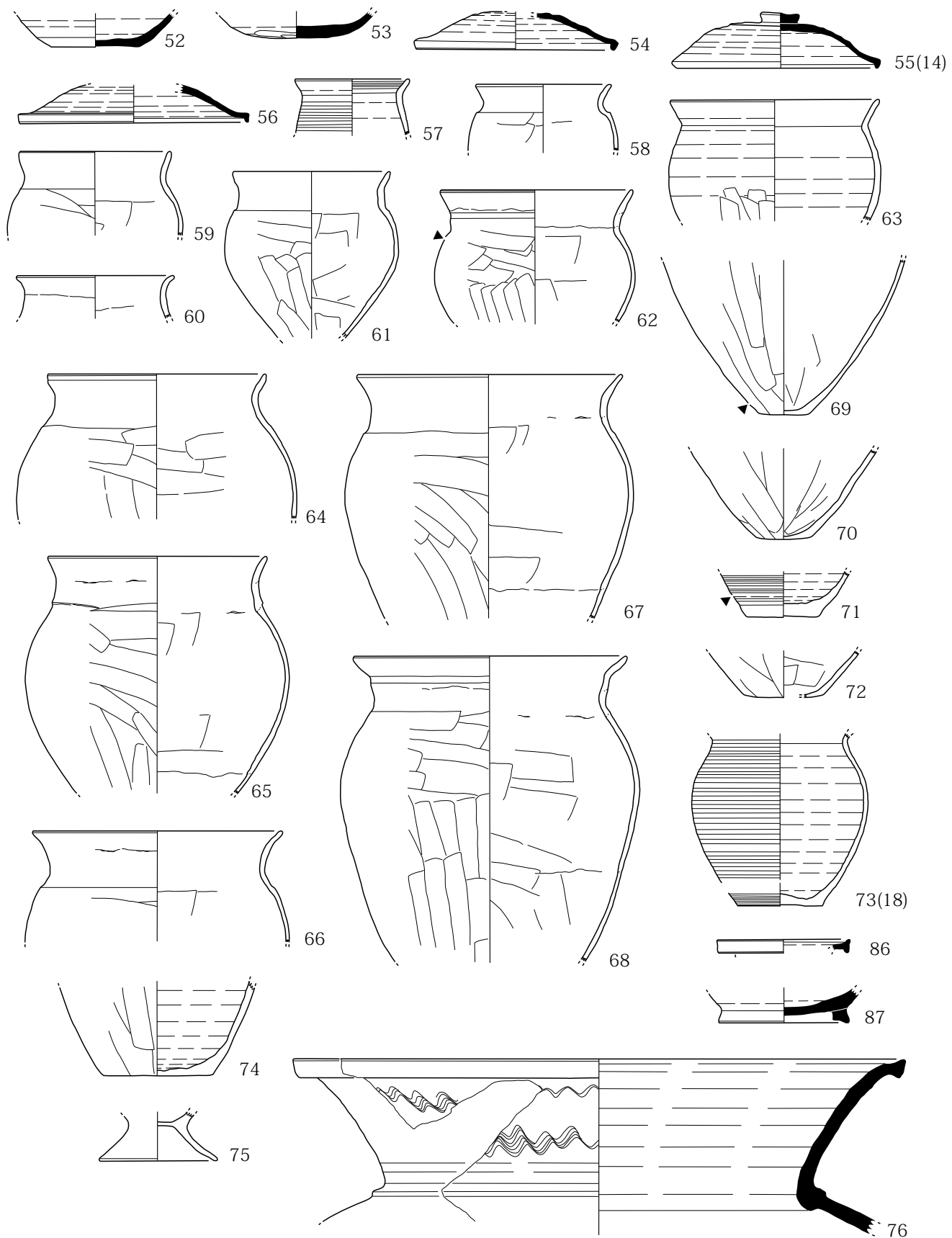
第 232 図 H443 号住居址



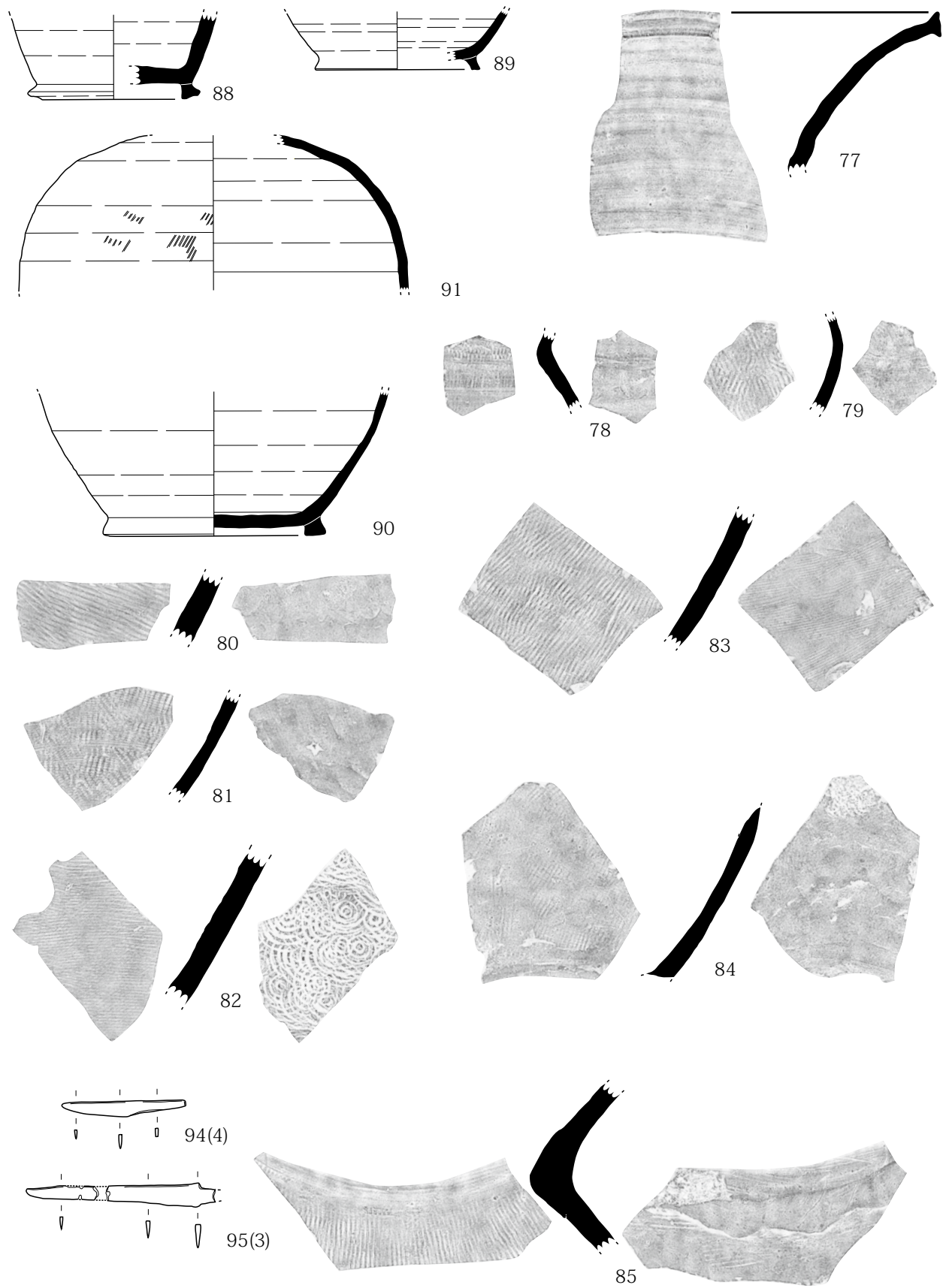
第 234 図 H461 号住居址 (2)




第 233 図 H461 号住居址 (1)



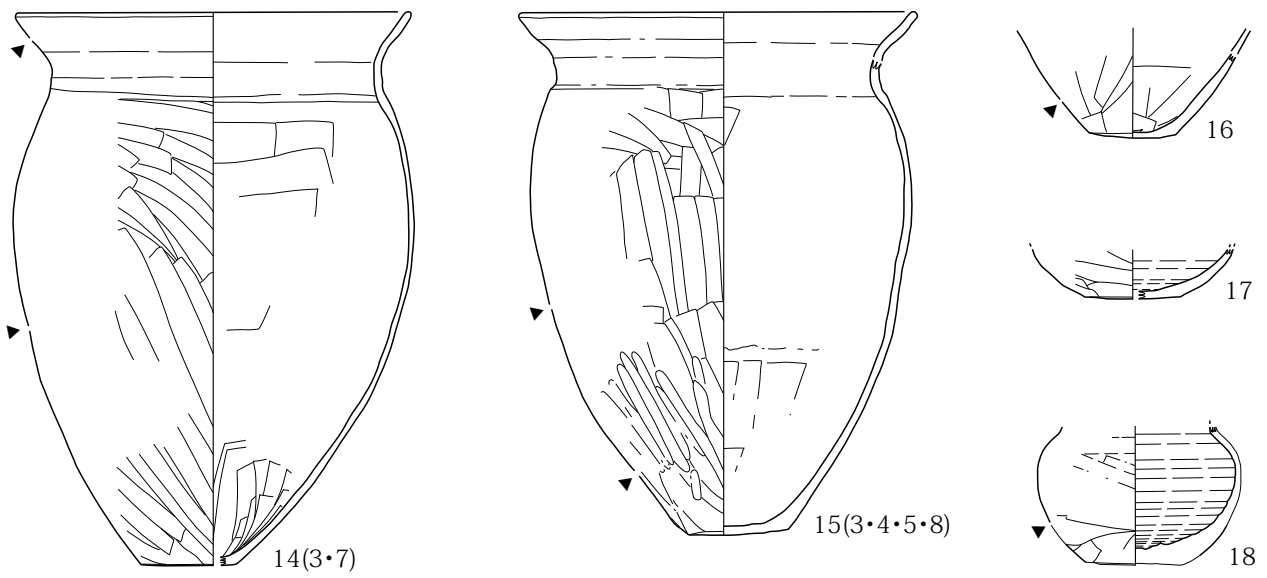
第 235 图 H461 号住居址 (3)



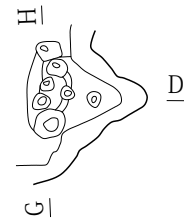
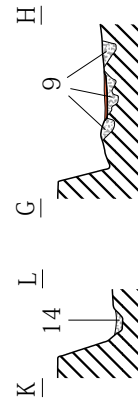
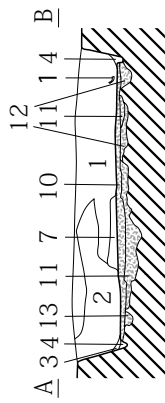
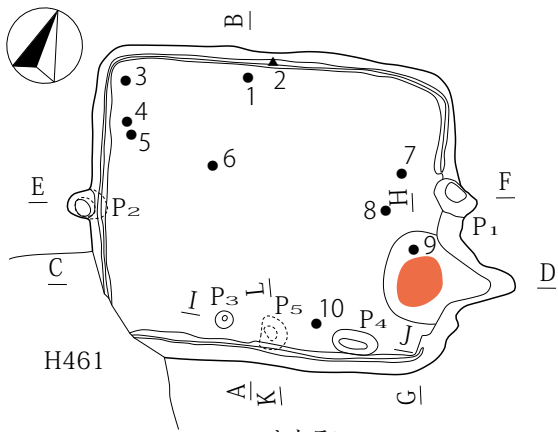
第 236 图 H461 号住居址 (4)



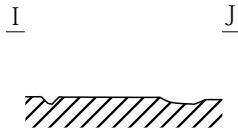
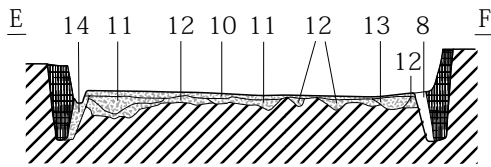
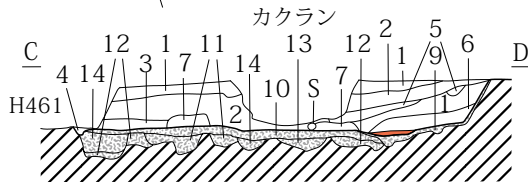
第 237 图 H461 号住居址 (5)



第 239 图 H462 号住居址 (2)

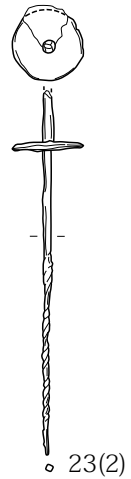
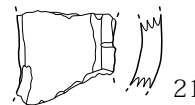


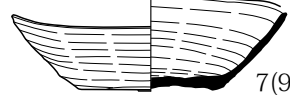
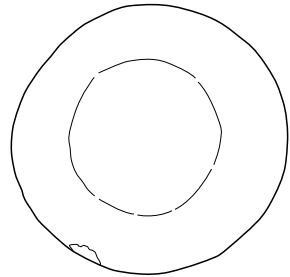
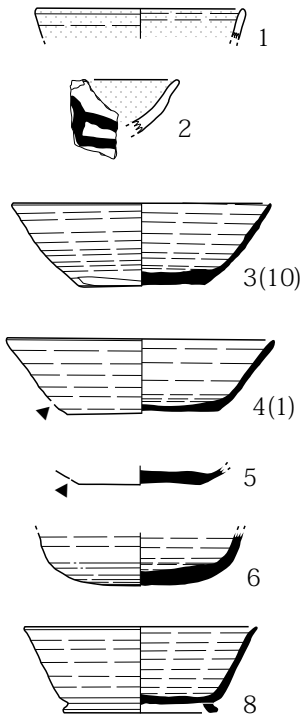


カマド掘方

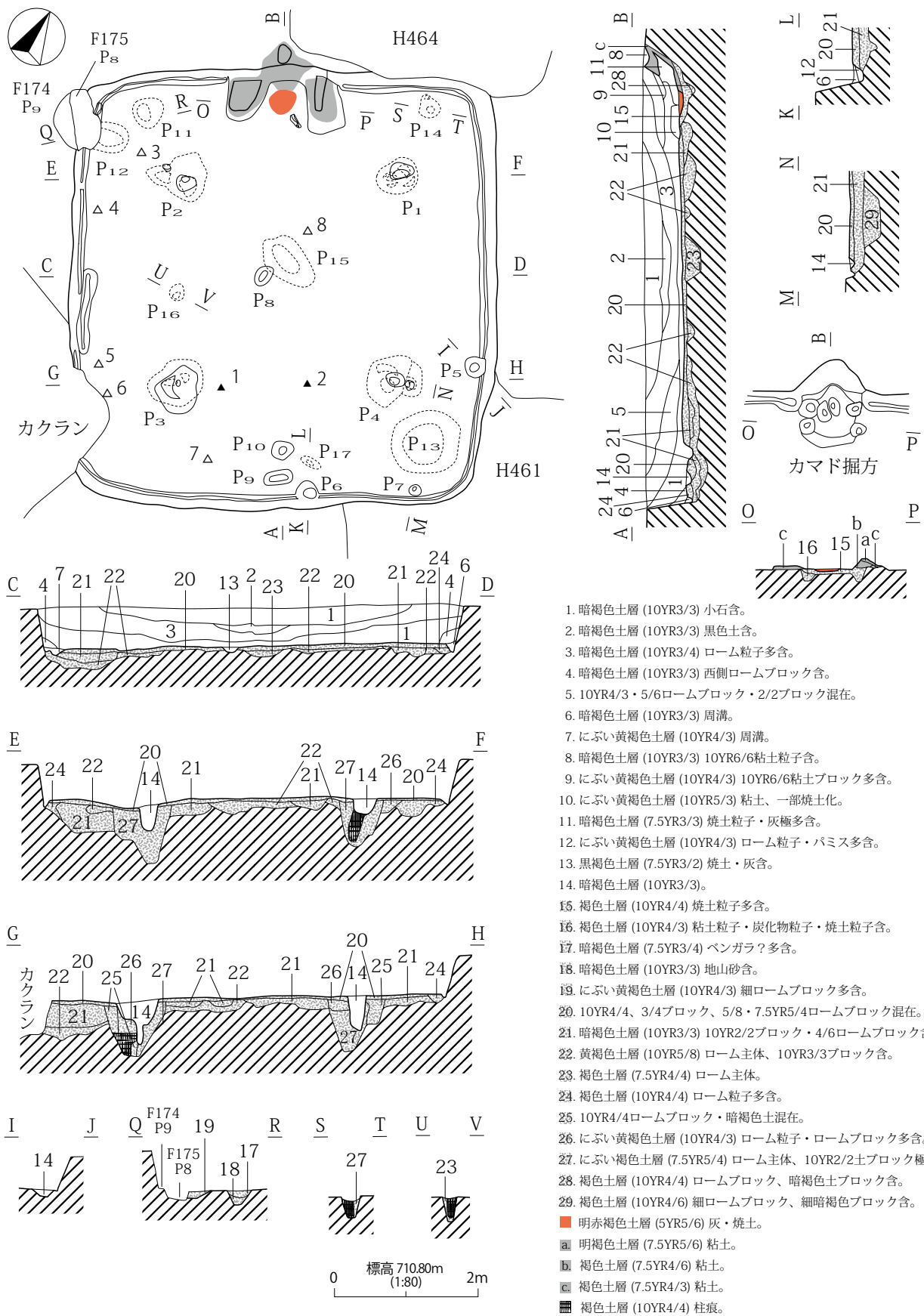


標高 710.95m
(1:80) 2m

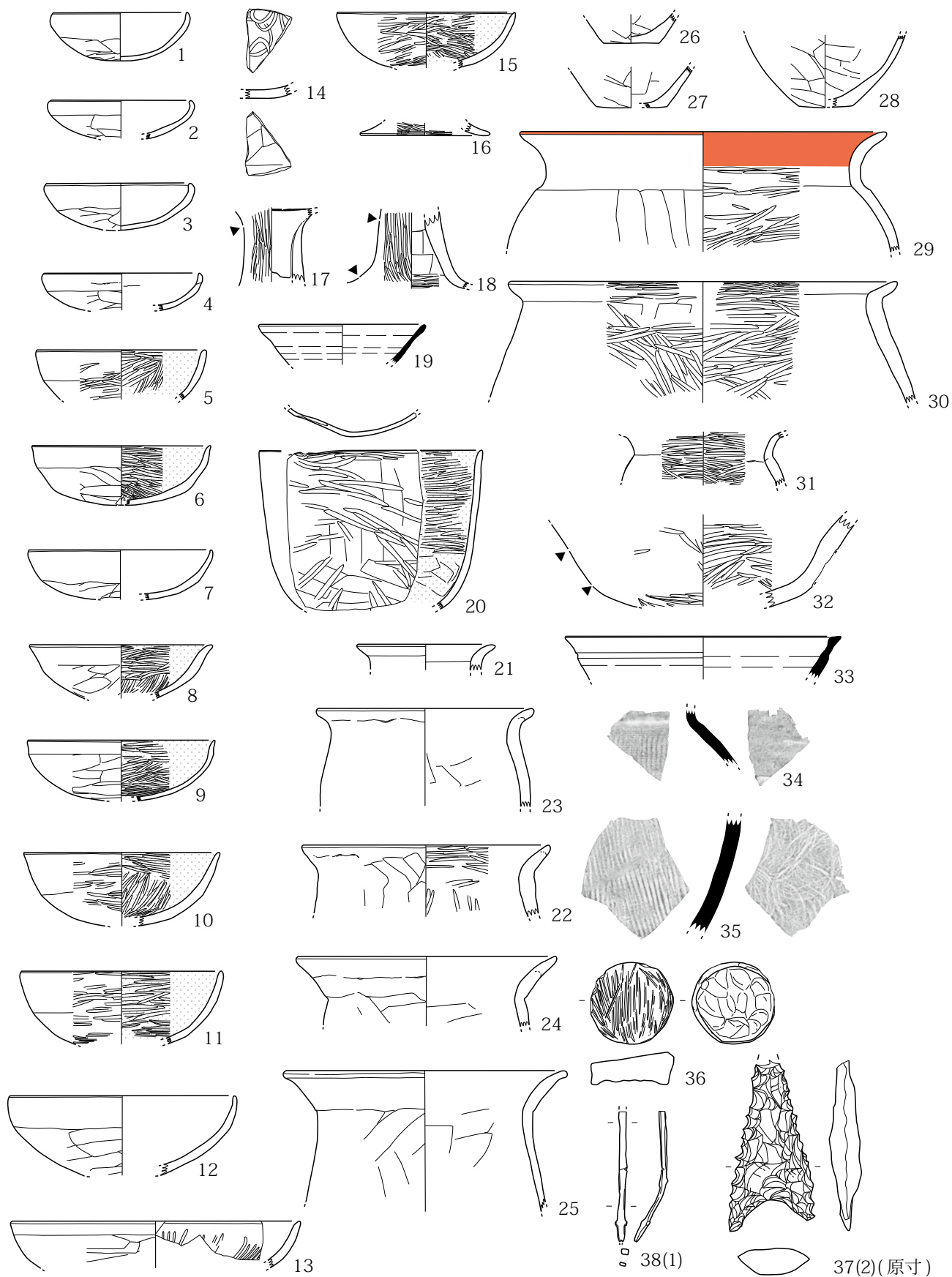
1. 暗褐色土層 (10YR3/3) 小石含、砂質。
2. 1層に10YR5/6ロームブロック僅かに含。
3. 1層より暗い。
4. 暗褐色土層 (10YR3/3)。周溝
5. 黒褐色土層 (10YR3/2) 10YR3/1黒色粘土含。
6. 黒褐色土層 (7.5YR2/2) 粘土ブロック・焼土ブロック含。
7. 暗褐色土層 (10YR3/3) 上面貼床状、ロームブロック含。
8. 黒褐色土層 (10YR2/3) 10YR2/1含。
9. 黒褐色土層 (7.5YR3/2) 粘土ブロック・焼土粒子含。
10. 10YR3/3・小石・5/6ロームブロック・2/2ブロック混在。貼床
11. にぶい黄褐色土層 (10YR4/3) 10YR5/6ロームブロック・3/4ブロック含。
12. 褐色土層 (10YR4/6) ローム主体、10YR3/3ブロック含。
13. 黒褐色土層 (10YR3/2) ローム粒子含。
14. 暗褐色土層 (10YR3/3) ローム・褐色土ブロック含。
- にぶい赤褐色土層 (5YR4/4)。焼土
- 暗褐色土層 (10YR3/3)。柱痕



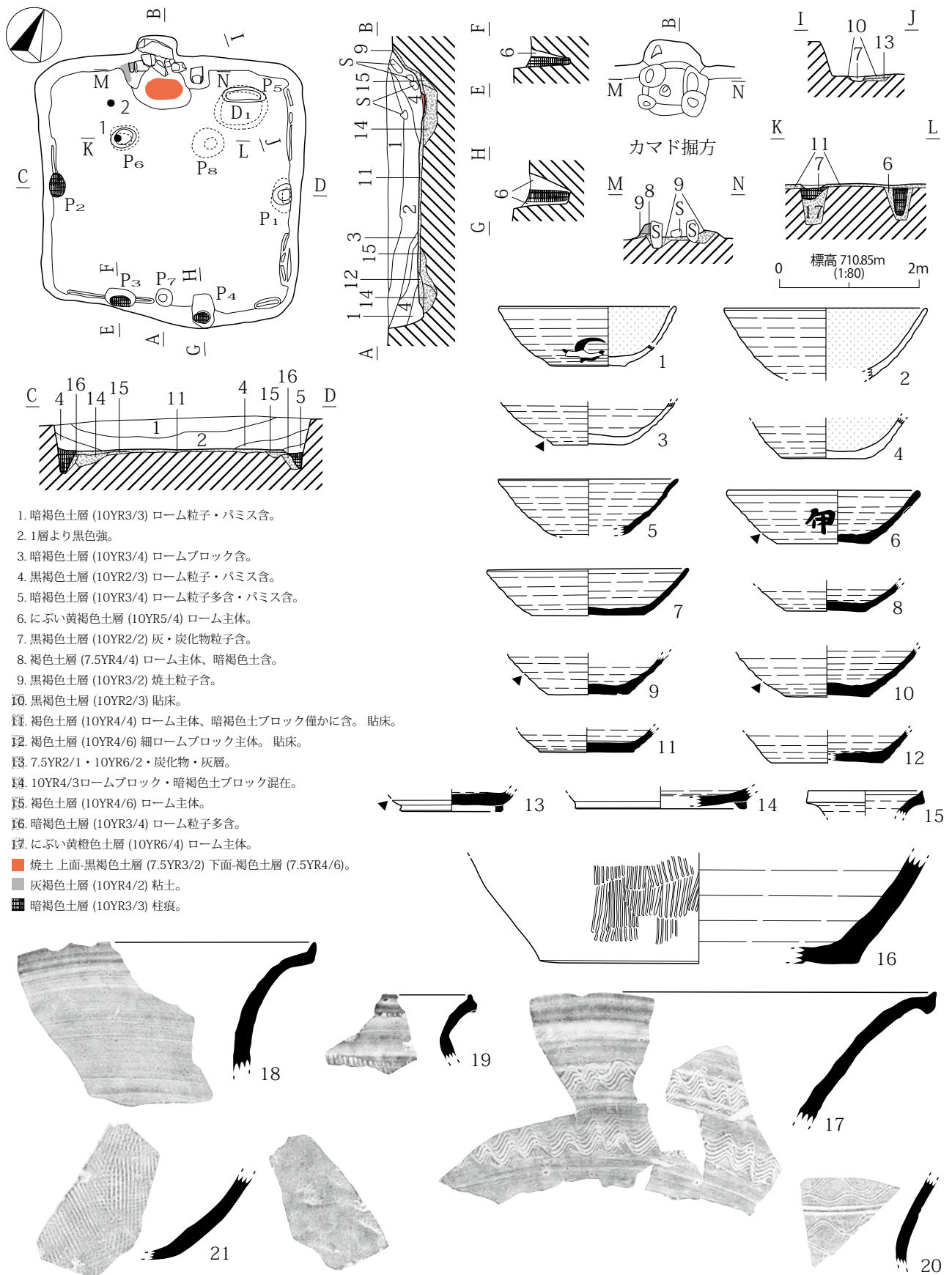
第238図 H462号住居址(1)



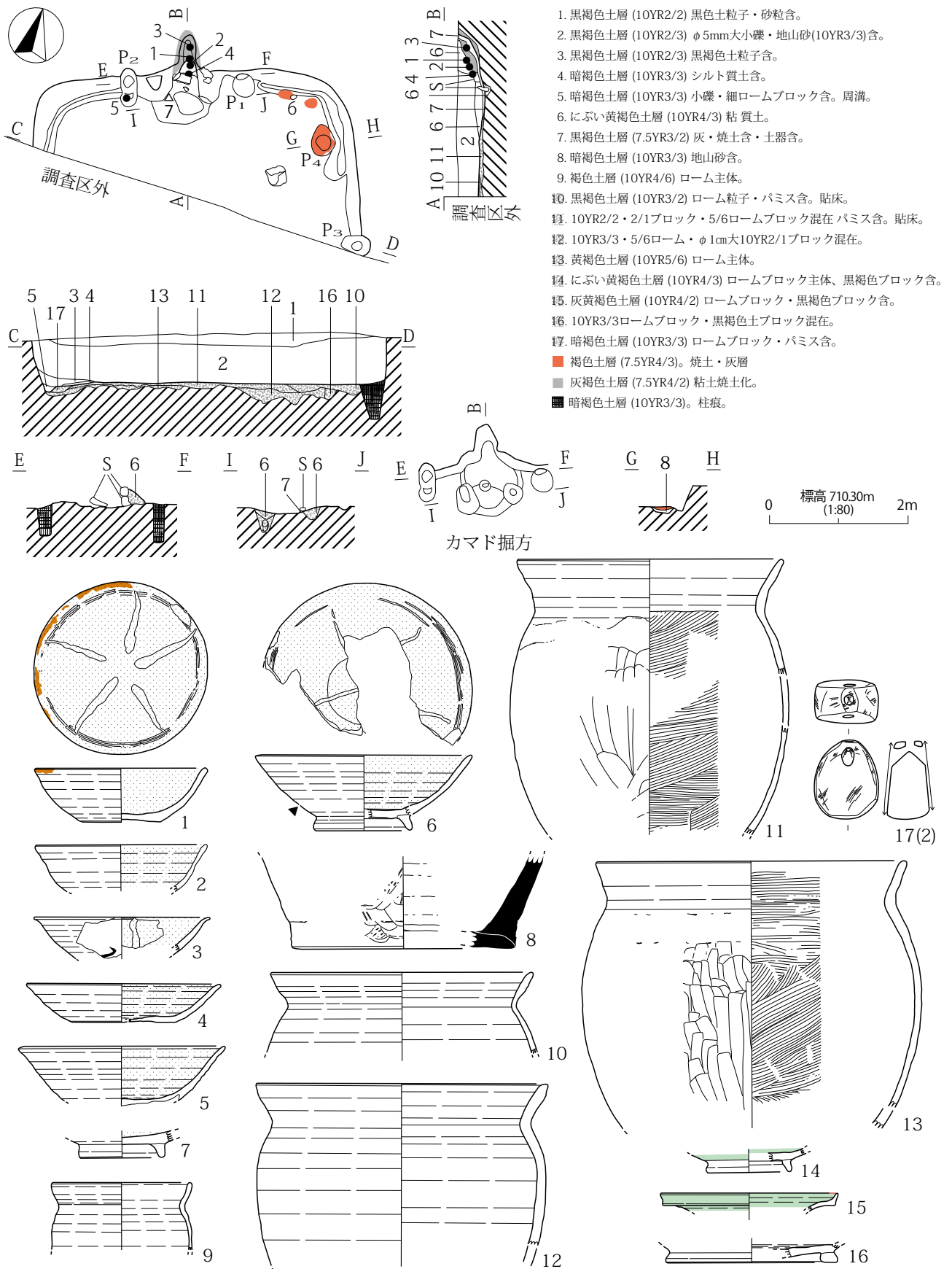
第 240 図 H463 号住居址 (1)



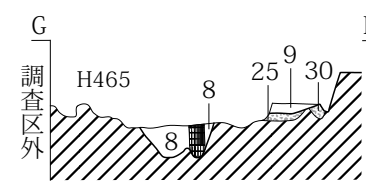
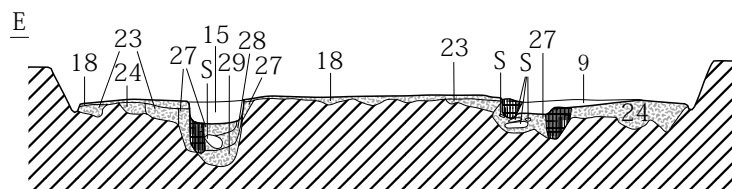
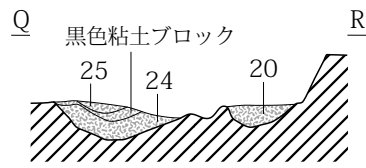
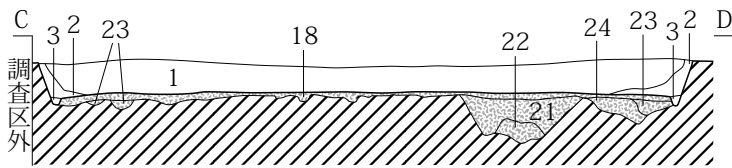
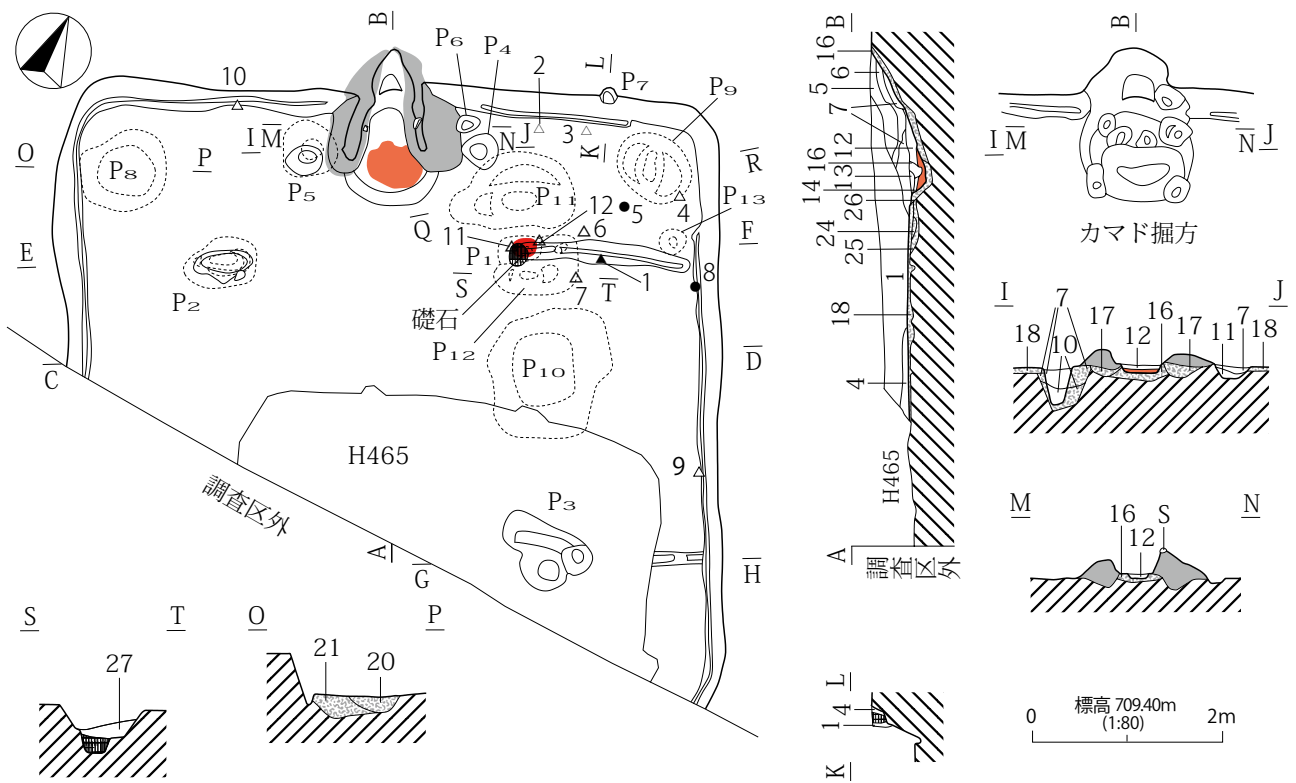
第241图 H463号住居址(2)



第 242 図 H464 号住居址

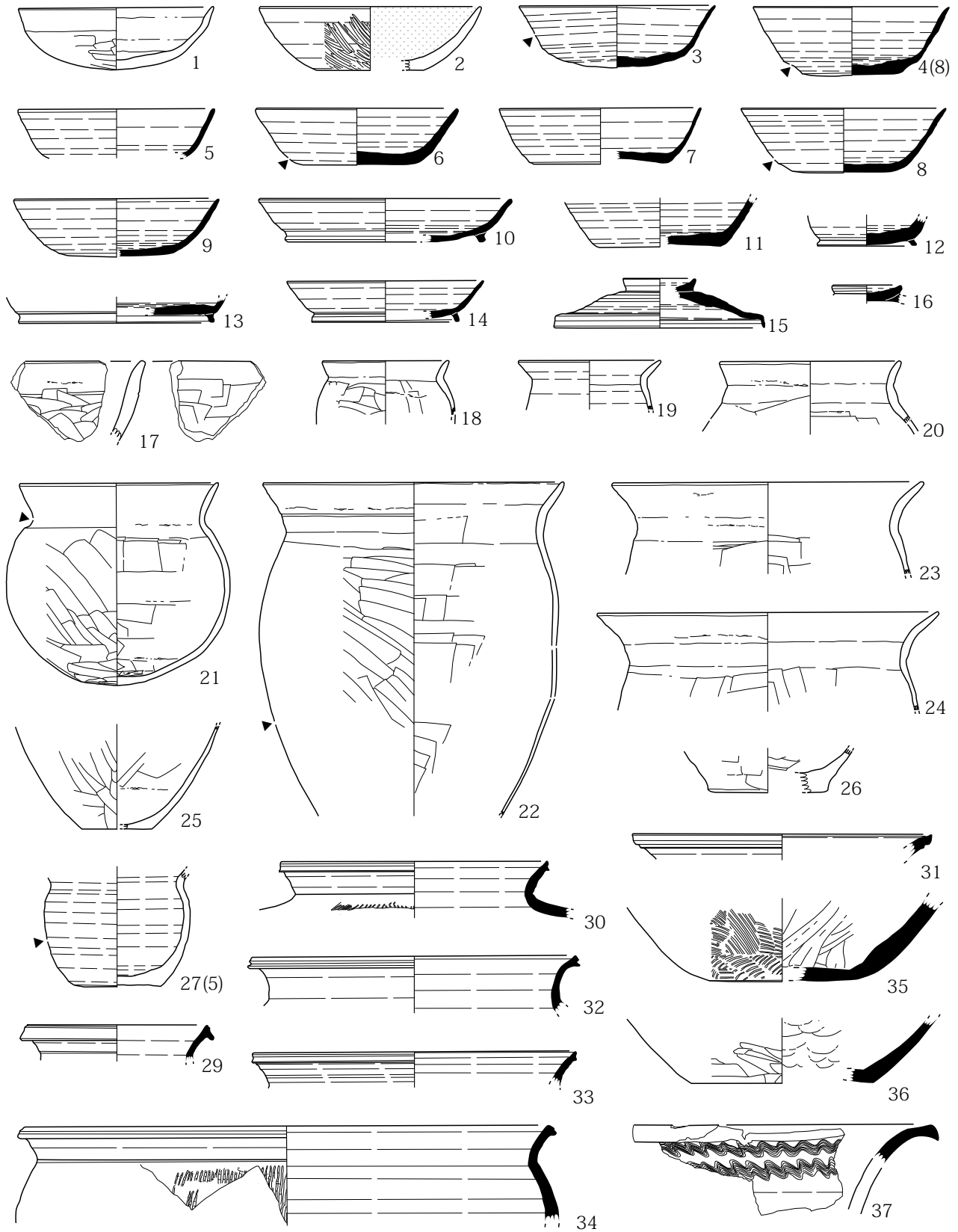


第 243 図 H465 号住居址

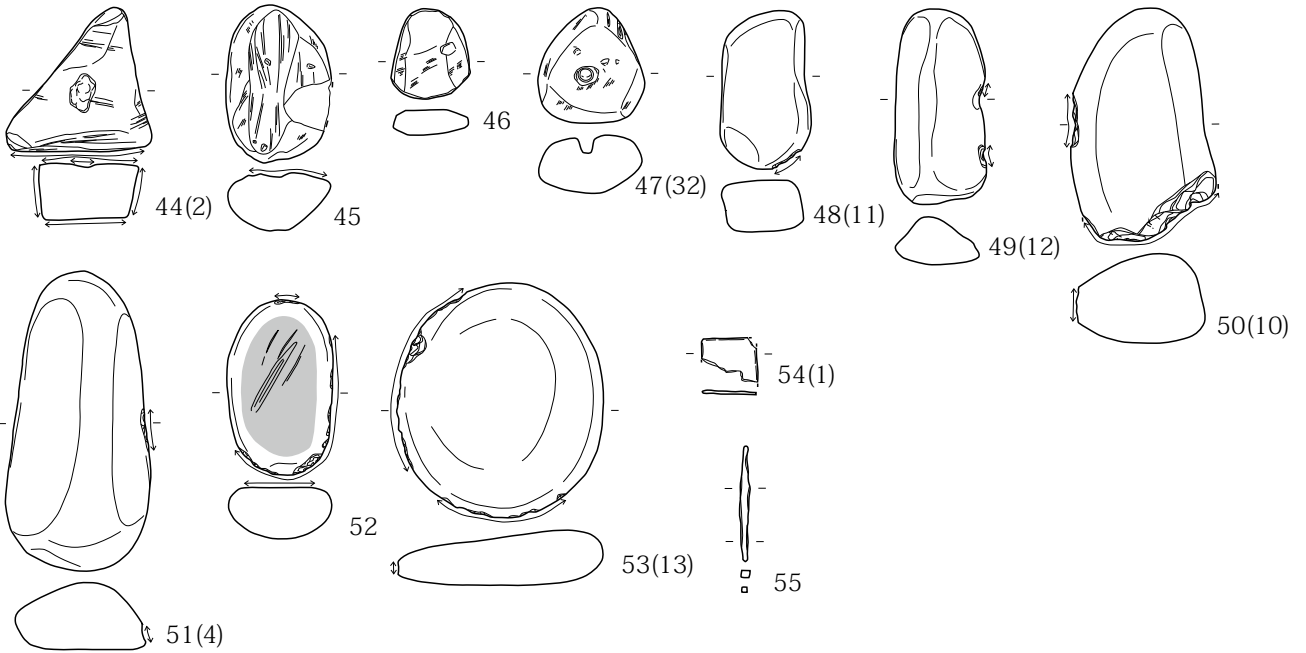
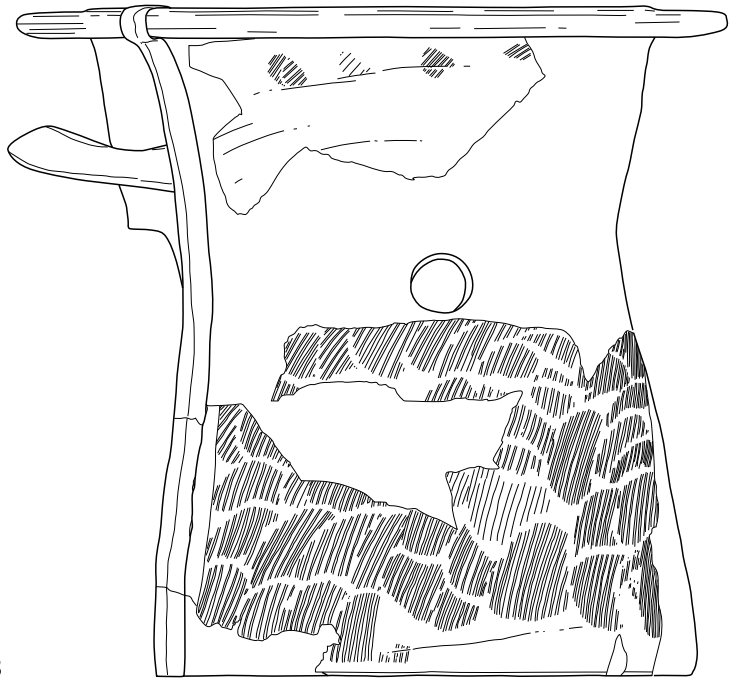
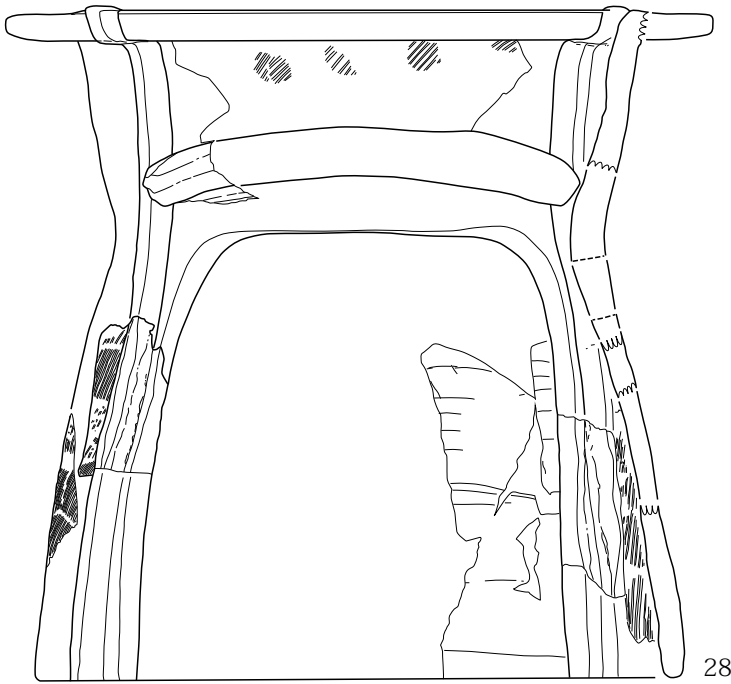
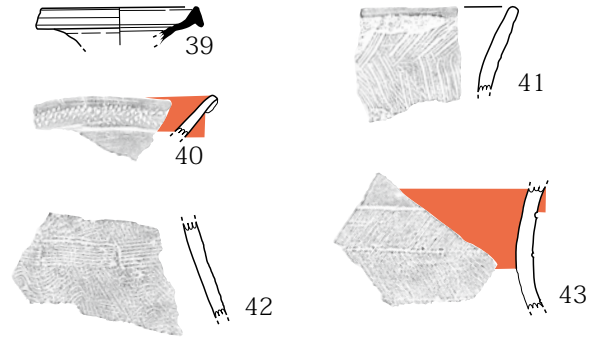
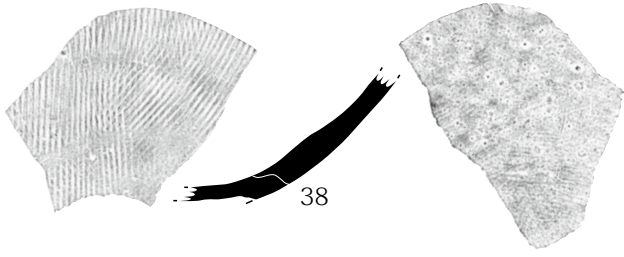


- | | |
|--|--|
| <p>1. 黒褐色土層 (10YR2/3) 小石・10YR3/1粘土ブロック・5YR4/4焼土ブロック含。</p> <p>2. 1層よりローム粒子・黒色土多く含。</p> <p>3. にぶい黄褐色土層 (10YR4/3) 周溝。</p> <p>4. 暗褐色土層 (10YR3/3) ローム粒子含。</p> <p>5. 灰褐色土層 (7.5YR4/2) 粘質土。</p> <p>6. 5層が焼土化。</p> <p>7. 黒褐色土層 (7.5YR3/2) 灰・焼土ブロック・粘土含。</p> <p>8. 10YR3/3・5/6ロームの混在 ϕ1cm大10YR2/1ブロック含。</p> <p>9. 暗褐色土層 (10YR3/4) ローム粒子・パミス含。間仕切溝。</p> <p>10. にぶい黄褐色土層 (10YR5/4) 灰層。</p> <p>11. 褐色土層 (7.5YR4/4) 焼土粒子極多含、土器含。</p> <p>12. にぶい褐色土層 (7.5YR5/4) 灰層。</p> <p>13. 黒褐色土層 (7.5YR2/2) 炭化物粒子含。</p> <p>14. にぶい黄褐色土層 (10YR5/3) 灰層。</p> <p>15. 黒褐色土層 (10YR2/3)。</p> <p>16. 暗褐色土層 (7.5YR3/3) 焼土粒子多含。</p> <p>17. 暗褐色土層 (7.5YR3/3) 粘土・焼土ブロック。</p> | <p>18. 10YR3/4・5/6ロームブロック・3/3ブロック混在。貼床。</p> <p>19. 黒褐色土層 (10YR3/2) 細ロームブロック・粒子僅かに含。</p> <p>20. 18層よりロームブロックがやや多く、黒色粘土ブロック僅かに含。</p> <p>21. 10YR2/2・黒色土ブロック・ロームブロック・黒褐色土ブロック混在。</p> <p>22. 黒褐色土層 (10YR3/2)。</p> <p>23. 暗褐色土層 (10YR3/3) 地山砂・ローム粒子含。</p> <p>24. 褐色土層 (10YR4/4) 10YR5/6ロームブロック多含、3/3ブロック含。</p> <p>25. 黒褐色土層 (7.5YR3/2) 焼土粒子多含。</p> <p>26. 黒褐色土層 (7.5YR3/2) 粘土ブロック・ロームブロックの焼土化含。</p> <p>27. 暗褐色土層 (10YR3/3) ロームブロック・パミス含。</p> <p>28. 黒褐色土層 (10YR2/3) パミス含。</p> <p>29. にぶい黄褐色土層 (10YR5/4) ローム主体。</p> <p>30. 黒褐色土層 (10YR2/3)。</p> <p>■ 赤褐色土層 (5YR4/8)。焼土。</p> <p>■ 黒褐色土層 (7.5YR3/2) 粘土。10YR3/1・焼土ブロック含。</p> <p>■ 暗褐色土層 (10YR3/3)。柱痕。</p> |
|--|--|

第 244 図 H466 号住居址 (1)



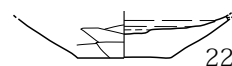
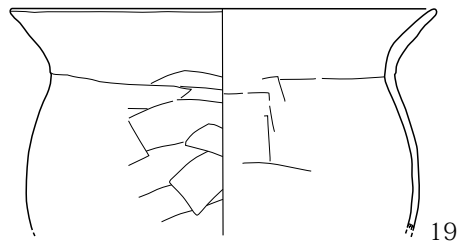
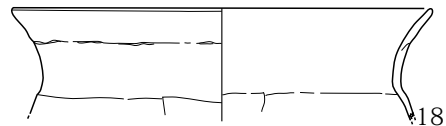
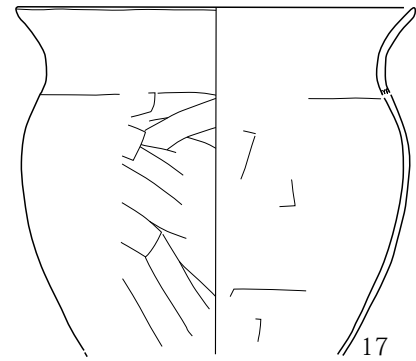
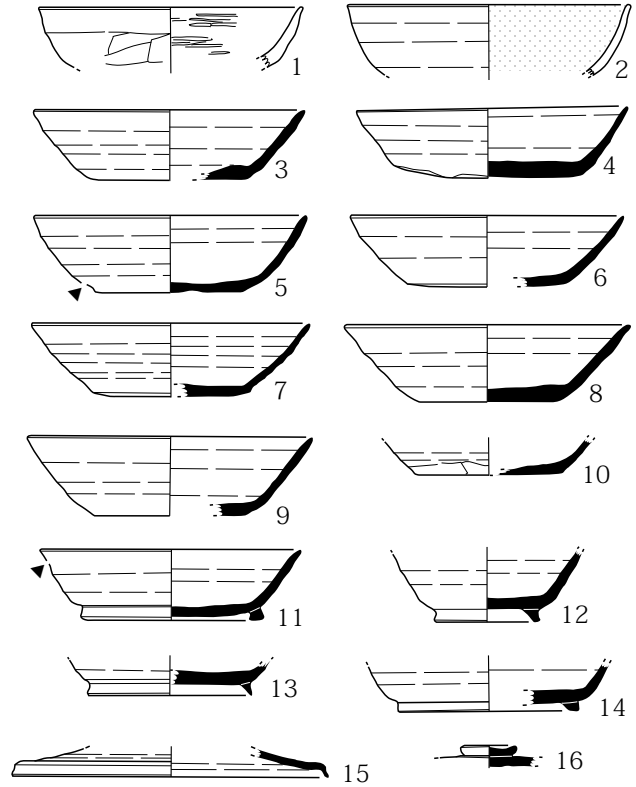
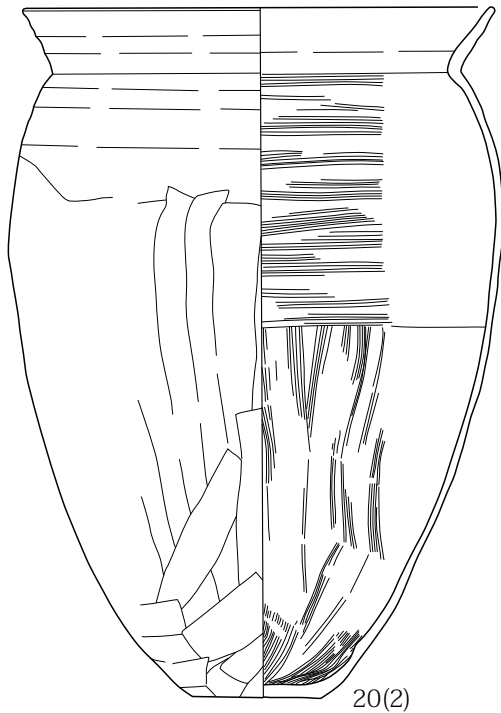
第 245 图 H466 号住居址 (2)



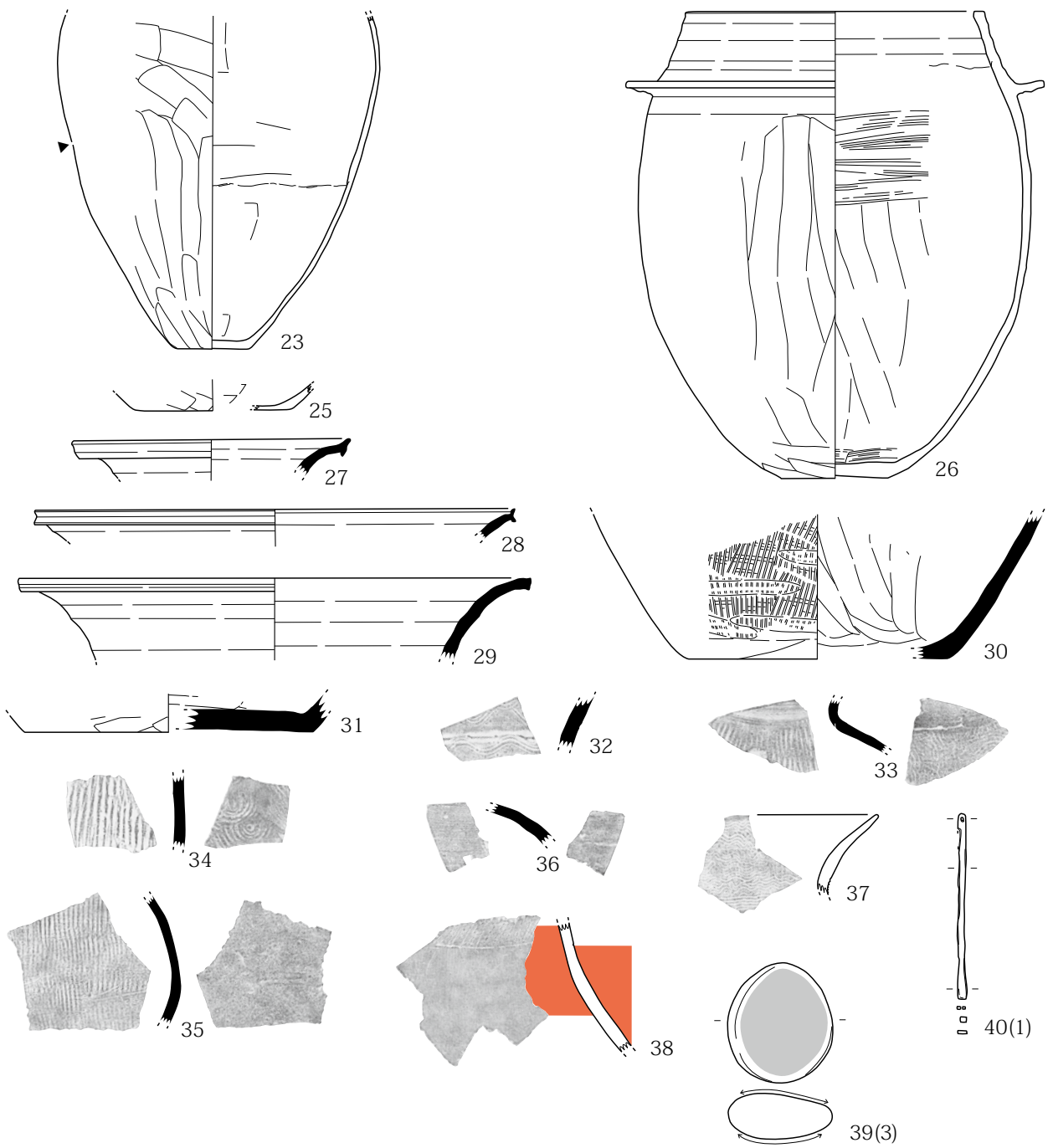
第 246 图 H 466 号住居址 (3)

1. 暗褐色土層 (10YR3/3) 小石・パミス含。
2. 黒褐色土層 (10YR2/3) 僅かに細ロームブロック含。
3. 黒褐色土層 (10YR3/2) パミス僅かに含。
4. 黒褐色土層 (10YR2/3) 10YE3/1粘土ブロック含。
5. 暗褐色土層 (10YR3/3) 周溝。
6. 暗褐色土層 (10YR3/3)。
7. 暗褐色土層 (7.5YR3/3) 焼土粒子含。
8. 暗褐色土層 (10YR3/3) ローム粒子含。
9. 黒褐色土層 (7.5YR3/2) ロームブロック・細粘土ブロック含。
10. にぶい黄褐色土層 (10YR5/4) 灰層。
11. 黒褐色土層 (10YR2/3) 焼土粒子含。
12. 暗褐色土層 (10YR3/4) 10YR4/4ロームブロック多含。貼床。
13. 黒褐色土層 (10YR2/3) 10YR3/1粘土ブロック含。貼床。
14. 暗褐色土層 (10YR3/3) 稀にロームブロック含、パミス・黒褐色土ブロック含。
15. 褐色土層 (10YR4/6) ロームブロック主体。
16. 黒褐色土層 (10YR2/3) 灰・ロームブロック含。
17. 黒褐色土層 (10YR2/2) 炭化物粒子含。
18. 暗褐色土層 (10YR3/3) ロームブロック・パミス・暗褐色土ブロック含。貼床。
19. 黒褐色土層 (10YR2/3) ローム粒子含。
20. 暗褐色土層 (10YR3/3) ロームブロック・ローム粒子含。
21. 黒褐色土層 (7.5YR2/2) 細粘土ブロック・焼土粒子含。
22. 10YR3/3・ロームブロック・褐色土ブロック混在。
23. にぶい褐色土層 (7.5YR5/4) ローム主体。
24. 10YR4/4・細ロームブロック・黒褐色土ブロック混在。
25. 黒褐色土層 (10YR3/2) ローム粒子含。
26. 褐色土層 (10YR4/4) ローム主体、褐色土ブロック含。
27. にぶい黄褐色土層 (10YR4/3) ロームブロックに暗褐色土ブロック含。
28. 暗褐色土層 (10YR3/3) 細細ロームブロック粒子・パミス含。
29. 暗褐色土層 (10YR3/3) シルト質土。
30. 暗褐色土層 (10YR3/4) ローム粒子多含、パミス含。
31. 黒褐色土層 (10YR2/3) 10YR2/1土ブロック・4/6ロームブロック混在。
32. 黒褐色土層 (10YR2/3) 黒色土ブロック・ロームブロック含。
33. 褐色土層 (10YR4/6) ローム主体。

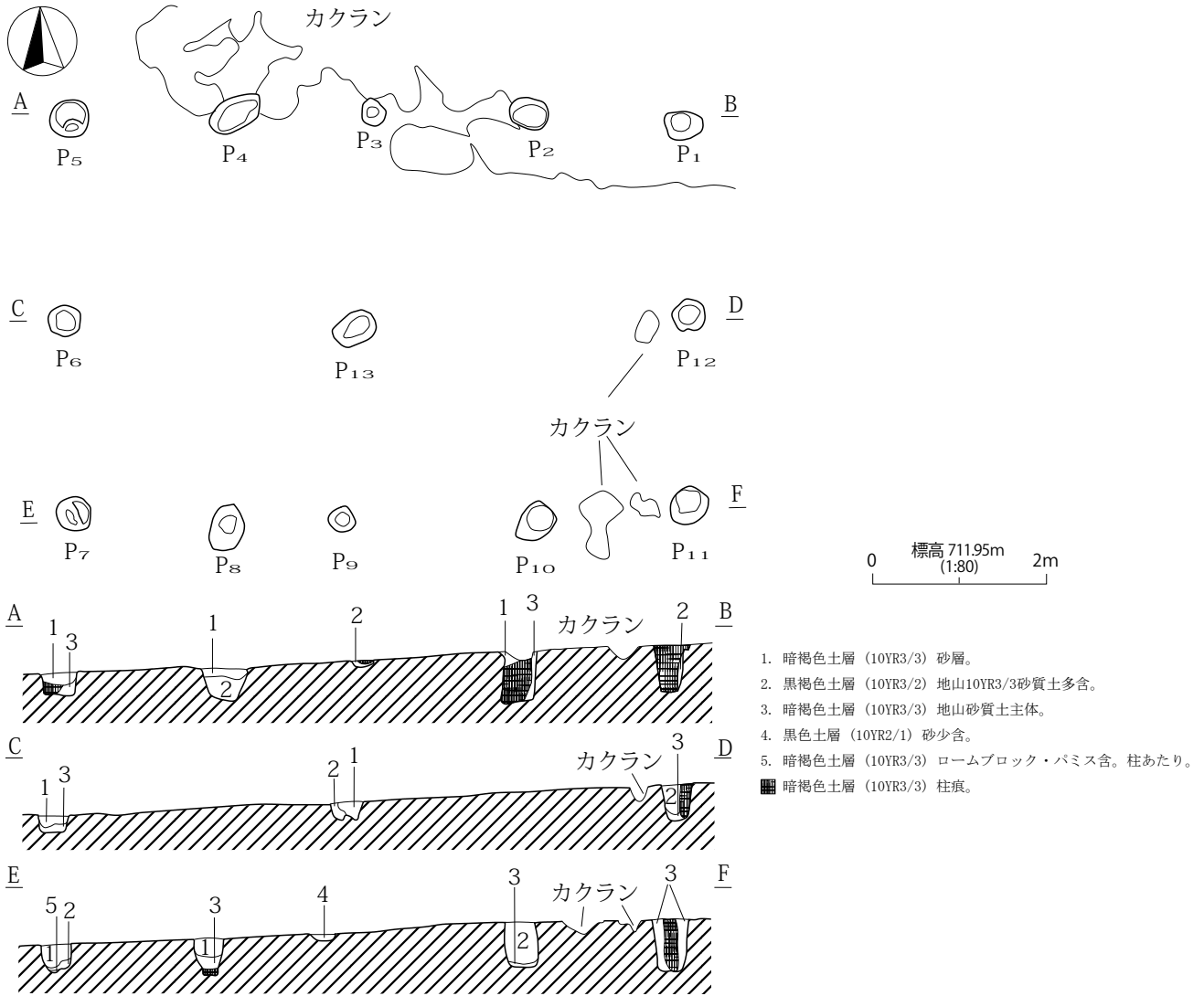
- 焼土
- 粘土
- 柱痕



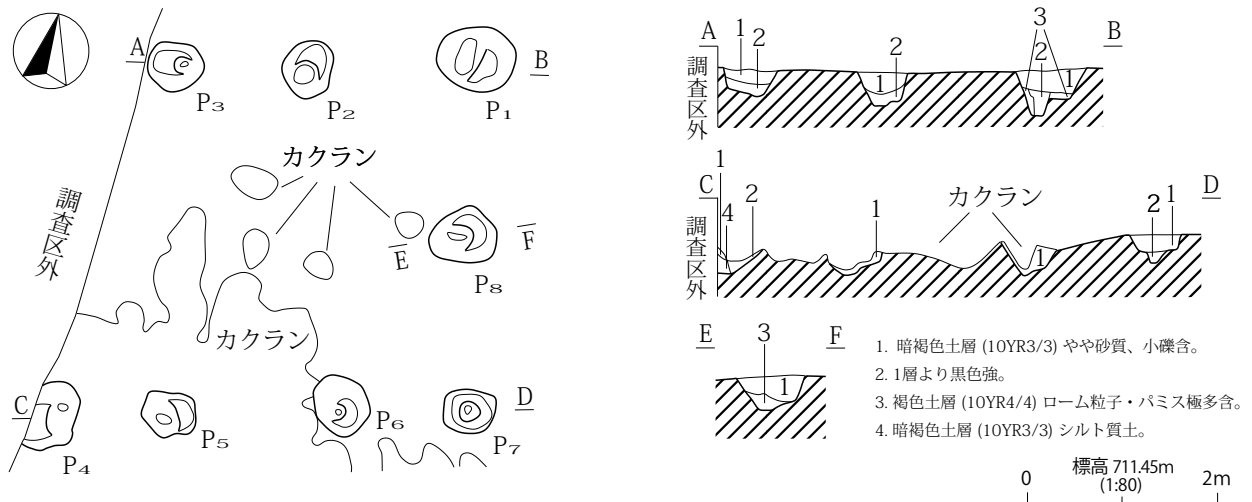
第 248 図 H467 号住居址 (2)



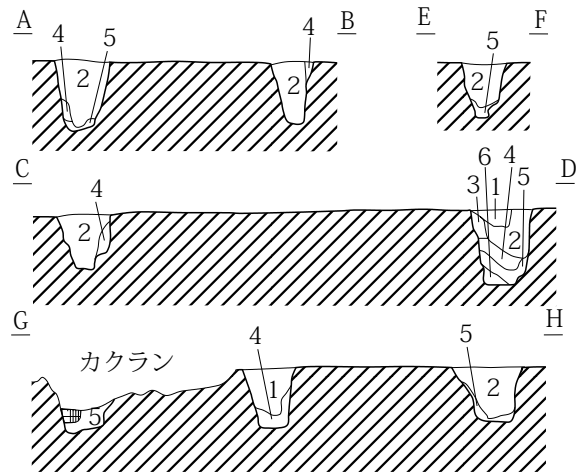
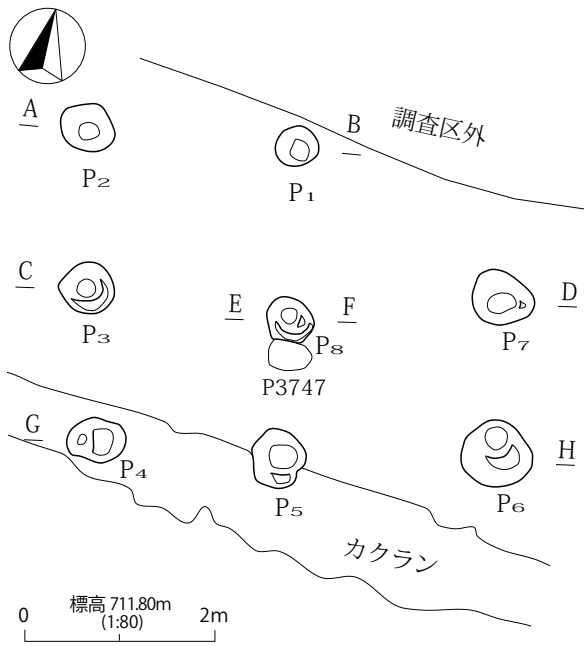
第 249 图 H467 号住居址 (3)



第 252 図 F145 号掘立柱建物址

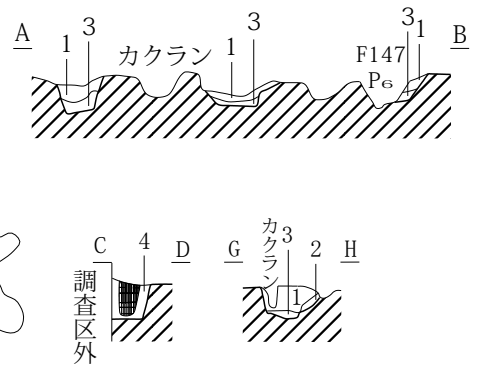
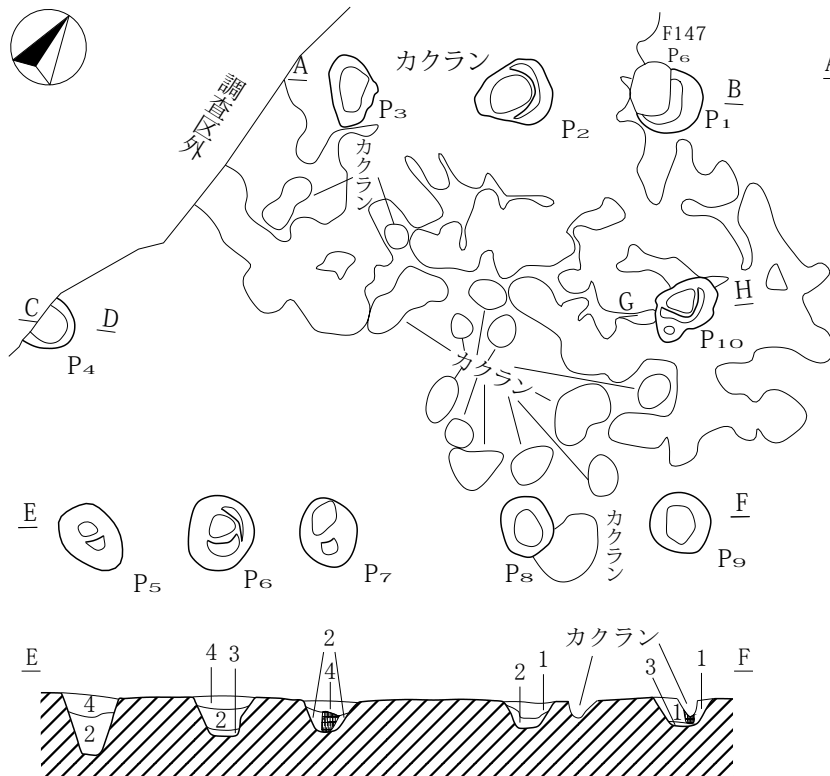


第 254 図 F147 号掘立柱建物址



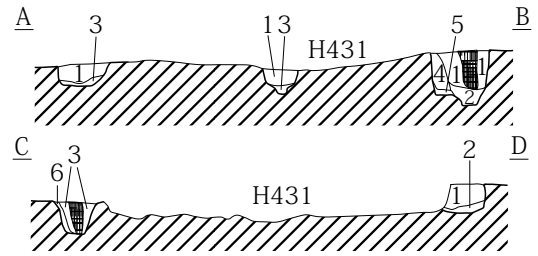
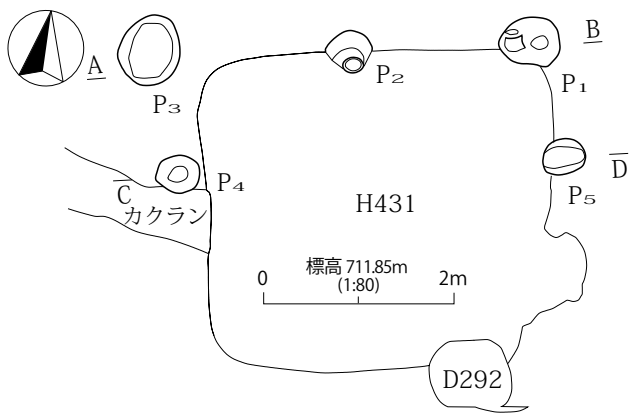
- 1. 暗褐色土層 (10YR3/3) 10YR4/6ロームブロック含。
- 2. 暗褐色土層 (10YR3/3) 10YR3/3シルト質土含、やや砂質。
- 3. 暗褐色土層 (10YR3/4) 10YR3/3ローム粒子・パミス多含。
- 4. 暗褐色土層 (10YR3/3) 細ロームブロック・パミス含、黒色土含。
- 5. 褐色土層 (10YR4/4) ローム主体、黒色土稀に含。
- 6. 暗褐色土層 (10YR3/4) ローム粒子・パミス含。
- 暗褐色土層 (10YR3/3) 柱痕。

第 253 図 F146 号掘立柱建物址



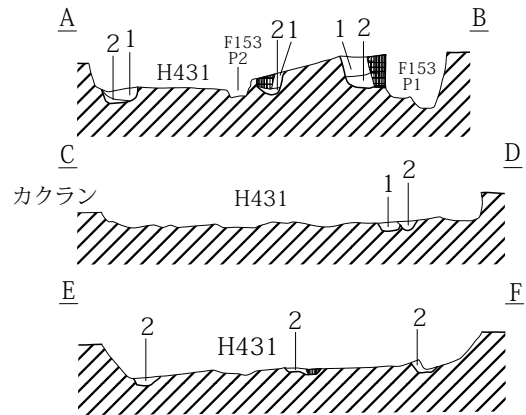
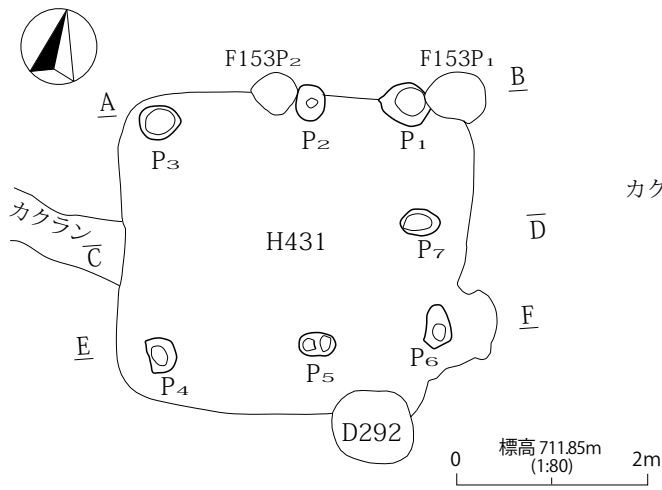
- 1. 黒褐色土層 (10YR3/2) 10YR3/3砂質土含。
- 2. 暗褐色土層 (10YR3/3) ロームブロック・パミス含。
- 3. 黒褐色土層 (10YR2/3) ローム粒子・パミス少含。
- 4. 暗褐色土層 (10YR3/3) 10YR3/3砂質土含。
- 暗褐色土層 (10YR3/3) 柱痕。

第 255 図 F148 号掘立柱建物址



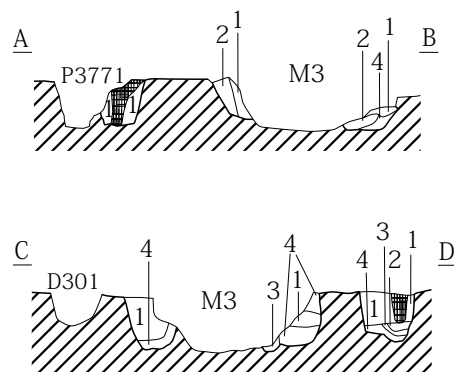
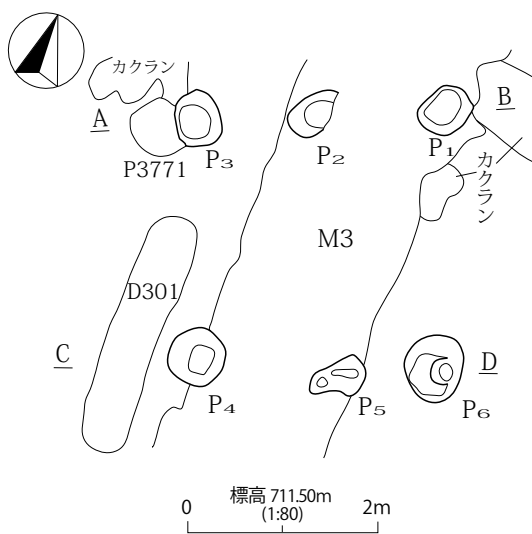
1. 黒褐色土層 (10YR2/2) 砂質土、まれにロームブロック含。
2. 黒褐色土層 (10YR3/2) 細ロームブロック含。
3. 暗褐色土層 (10YR3/3) 砂質、ローム粒子含。
4. 黒褐色土層 (10YR3/2) 砂質土。
5. 黒褐色土層 (10YR2/2) 黒色土・ロームブロック含。
6. 黄褐色土層 (10YR5/6) ローム主体。
- 黒褐色土層 (10YR3/2) 柱痕。

第 256 図 F153 号掘立柱建物址



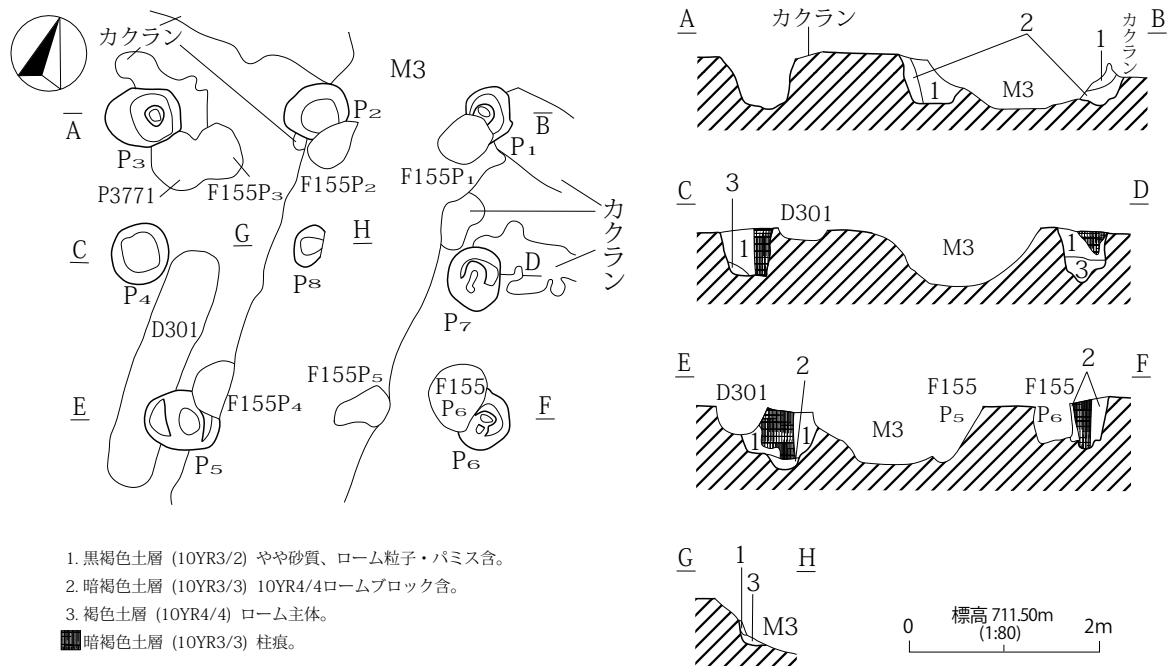
1. 黒褐色土層 (10YR3/2) 砂質土。
2. 黒褐色土層 (10YR2/2) 黒色土多含。
3. 暗褐色土層 (10YR3/3) ローム粒子・パミス含。
- 黒褐色土層 (10YR2/3) 柱痕。

第 257 図 F154 号掘立柱建物址

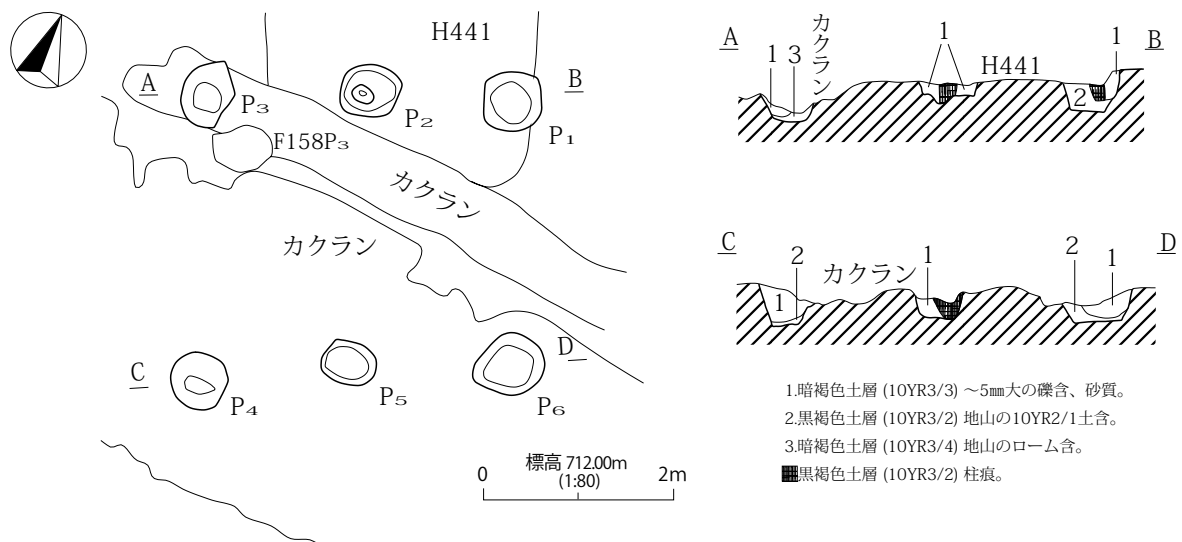


1. 黒褐色土層 (10YR3/2) やや砂質。
2. 黒褐色土層 (10YR2/3) パミス・黒色土粒子混じる。
3. 暗褐色土層 (10YR3/3) 10YR4/4ロームブロック含。
4. 褐色土層 (10YR4/4) ローム主体。
- 暗褐色土層 (10YR3/3) 柱痕。

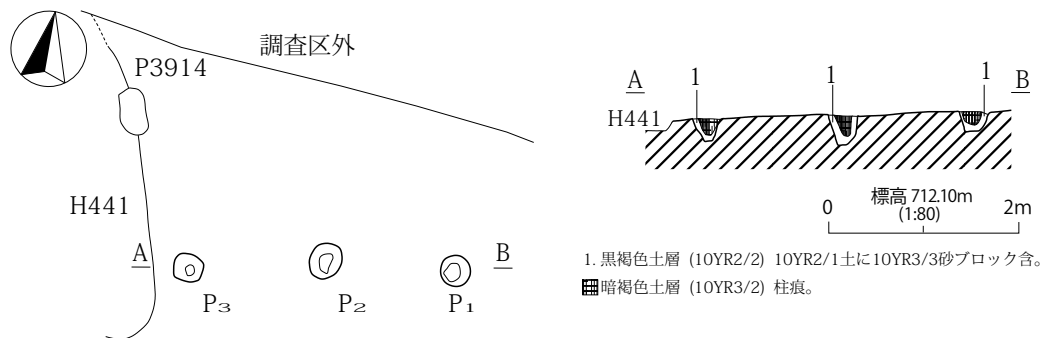
第 258 図 F155 号掘立柱建物址



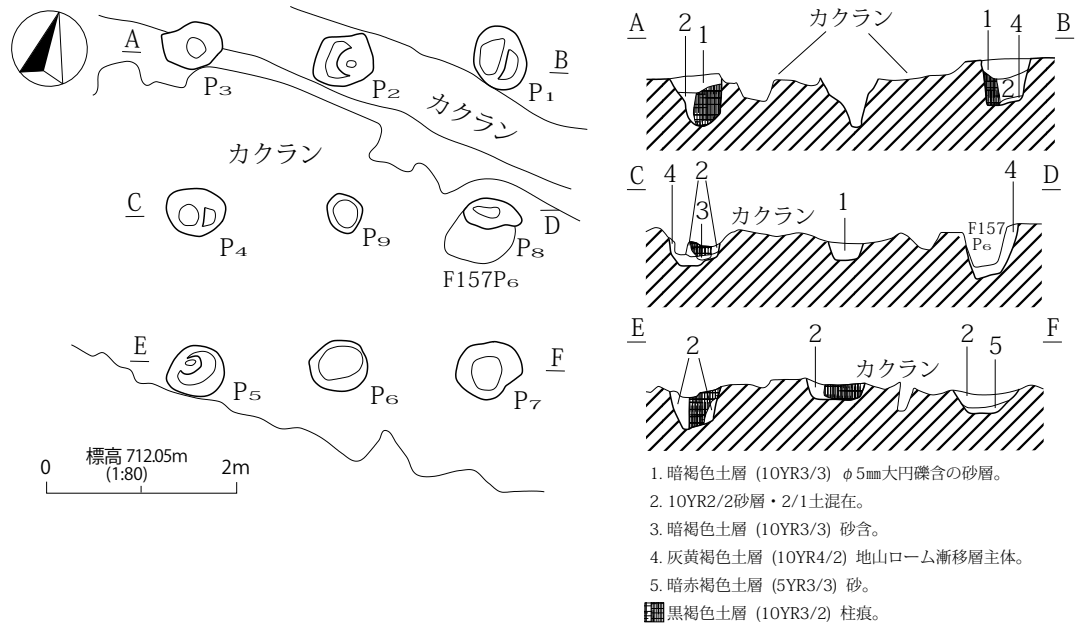
第 259 図 F156 号掘立柱建物址



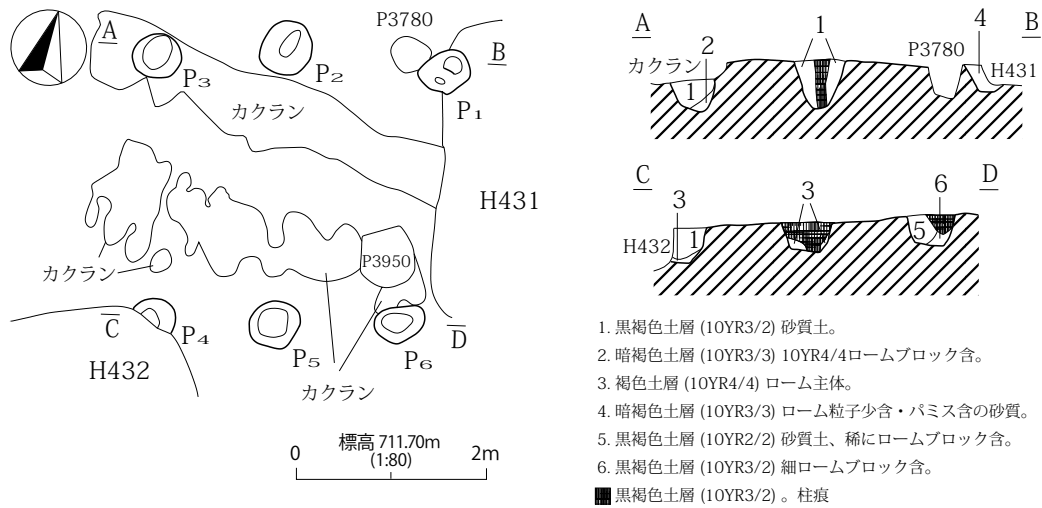
第 260 図 F157 号掘立柱建物址



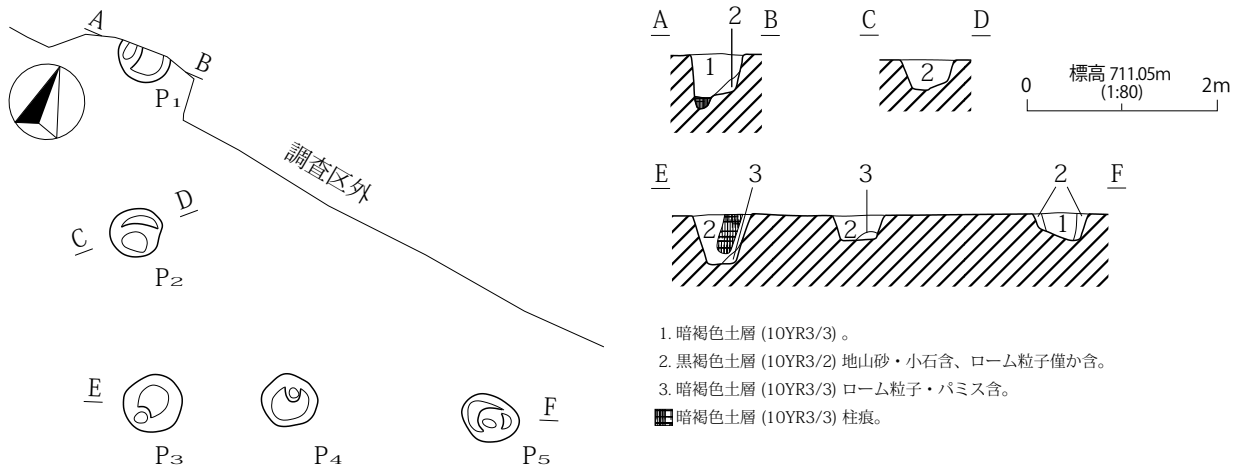
第 262 図 F159 号掘立柱建物址



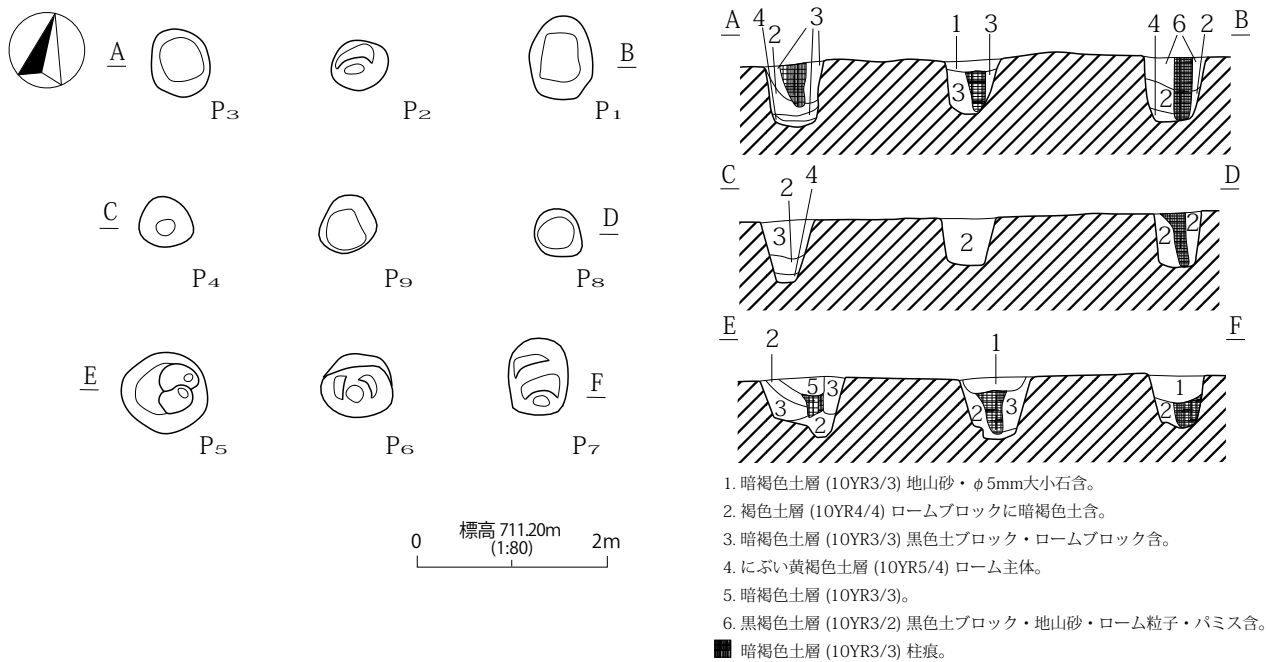
第261図 F158号掘立柱建物址



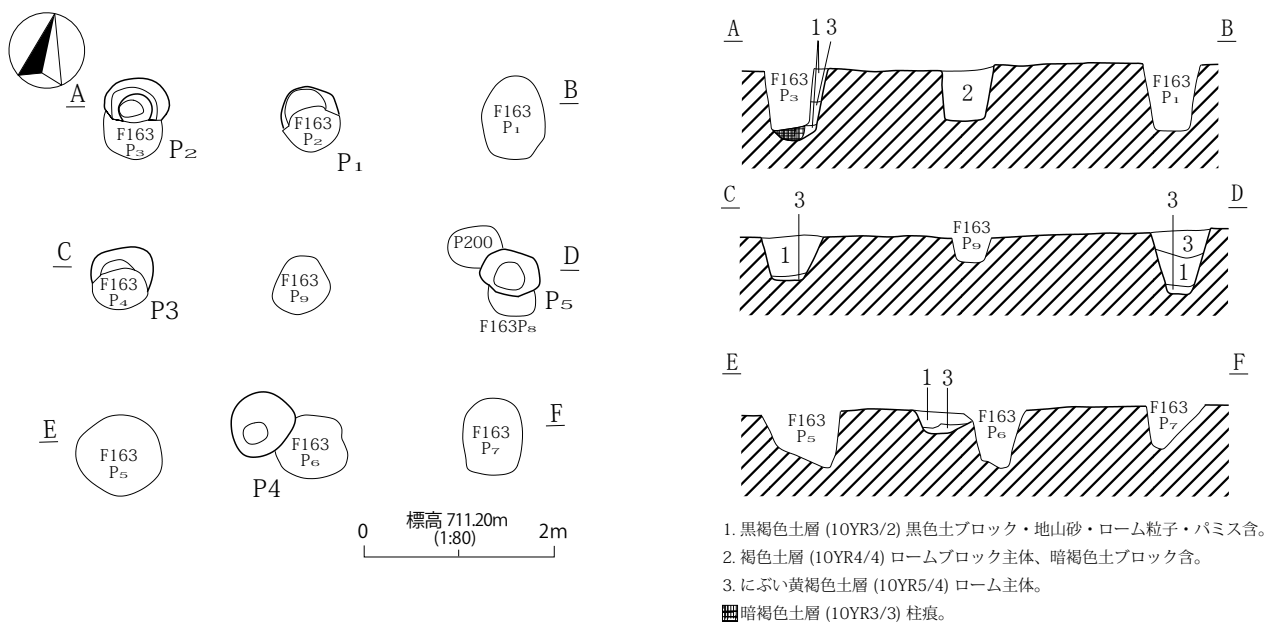
第263図 F160号掘立柱建物址



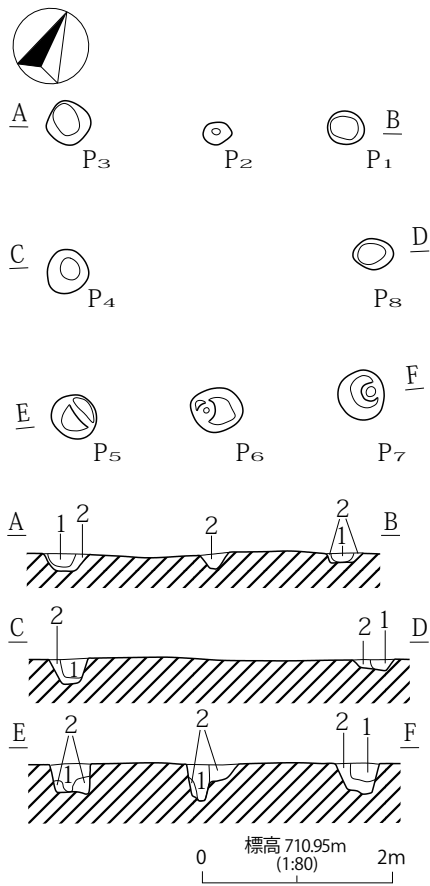
第265図 F164号掘立柱建物址



第264図 F163号掘立柱建物址

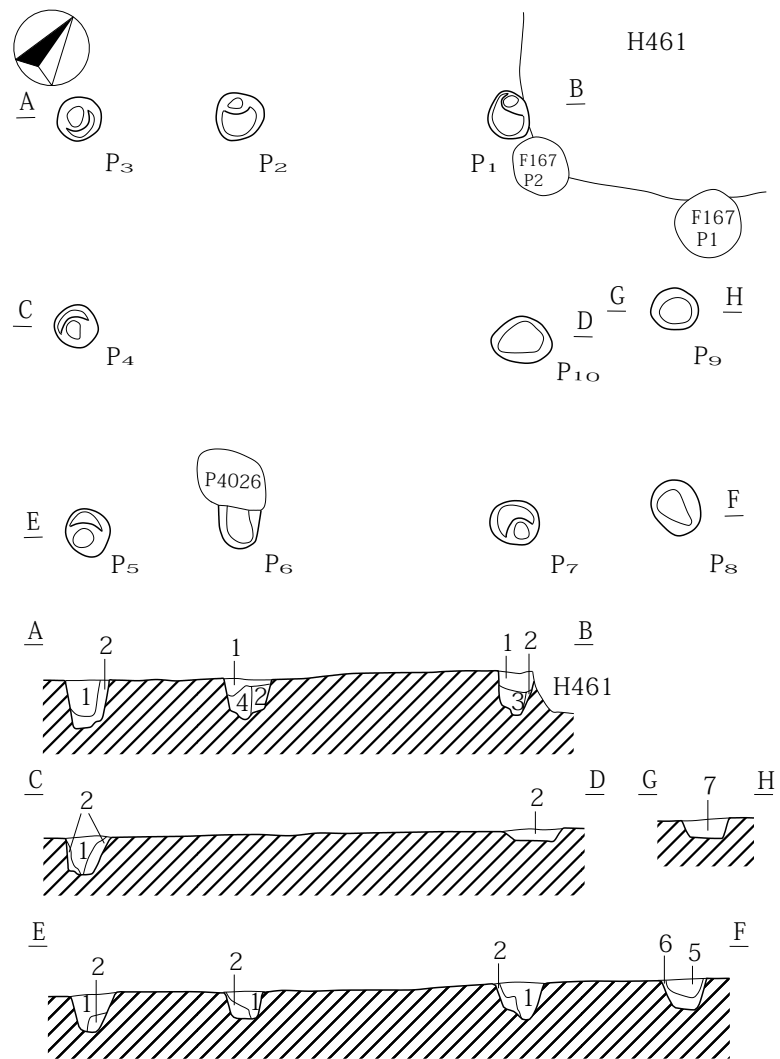


第270図 F170号掘立柱建物址



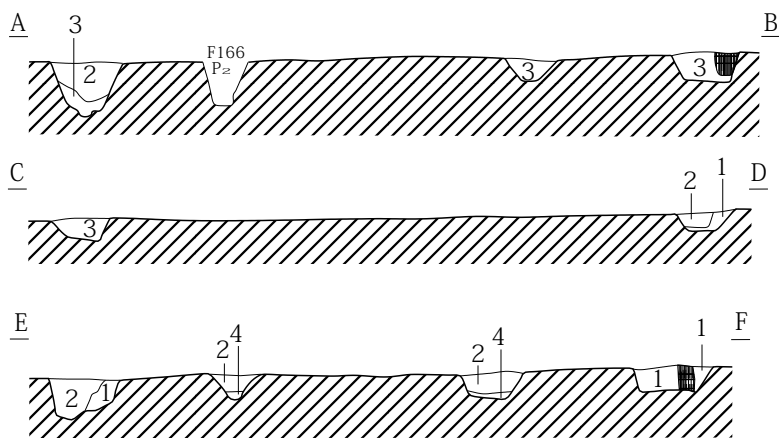
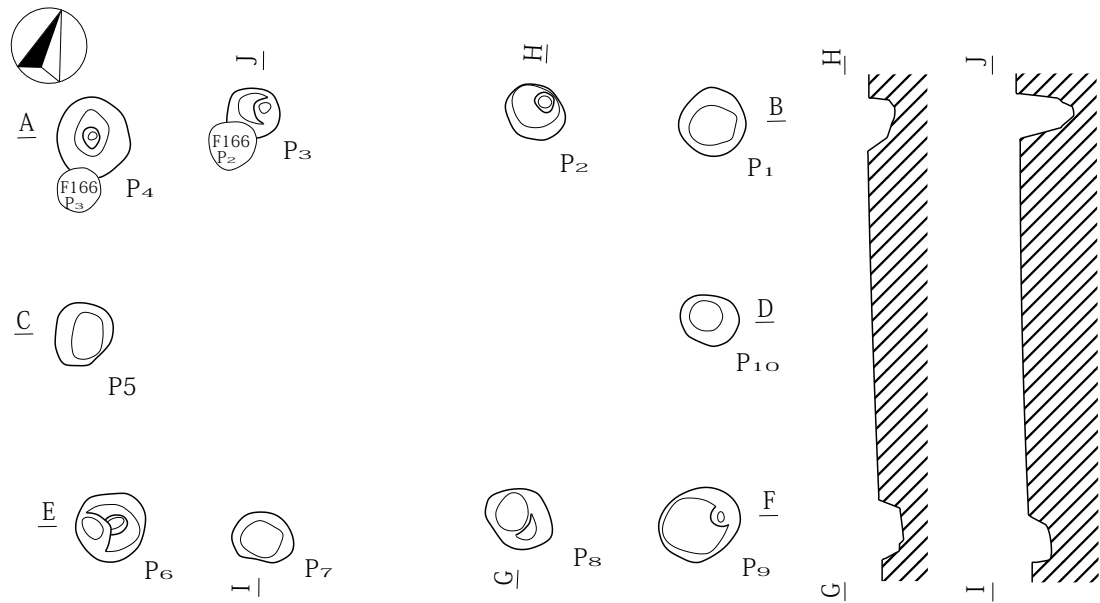
- 1. 暗褐色土層 (10YR3/3)。
- 2. 暗褐色土層 (10YR3/4) 10YR5/6ローム粒子多含。

第266図 F165号掘立柱建物址



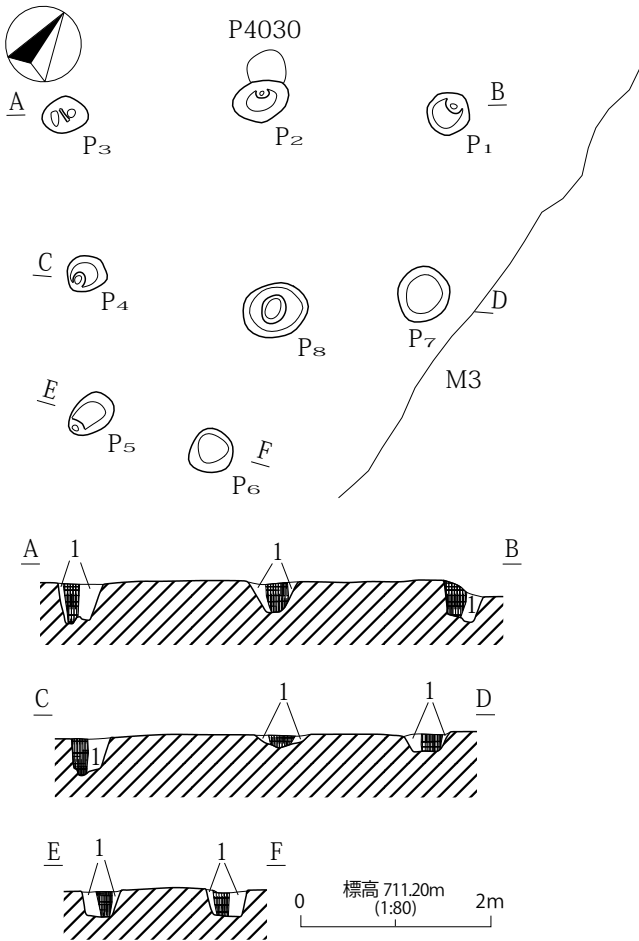
- 1. 暗褐色土層 (10YR3/3) 砂・パミス含。
- 2. 暗褐色土層 (10YR3/3) ローム粒子・パミス含、まれに黒色土ブロック含。
- 3. 褐色土層 (10YR4/4) 砂・ローム粒子含。
- 4. 黒褐色土層 (10YR3/2) 黒色土含。
- 5. 暗褐色土層 (10YR3/3) 砂質土。
- 6. 暗褐色土層 (10YR3/4) ロームブロックに暗褐色土含。
- 7. 暗褐色土層 (10YR3/3) 砂含。

第267図 F166号掘立柱建物址

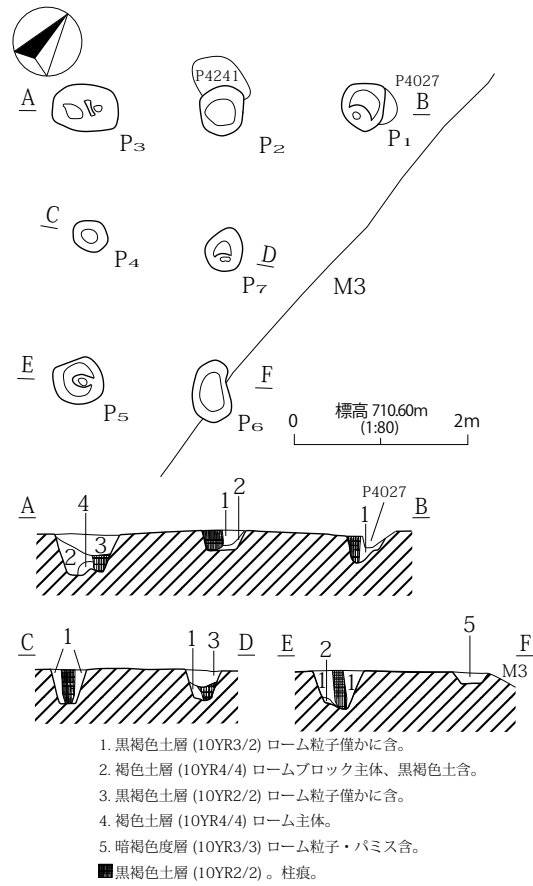


- 1. にぶい黄褐色土層 (10YR4/3) ロームブロック・パミス含。
- 2. 暗褐色土層 (10YR3/3) 砂含。
- 3. にぶい黄褐色土 (10YR4/3) 砂・φ1cm大礫含、部分的に黒色土含。
- 4. 10YR4/2ロームブロック・黒褐色土ブロック混在。柱当。
- 暗褐色土層 (10YR3/3) 柱痕。

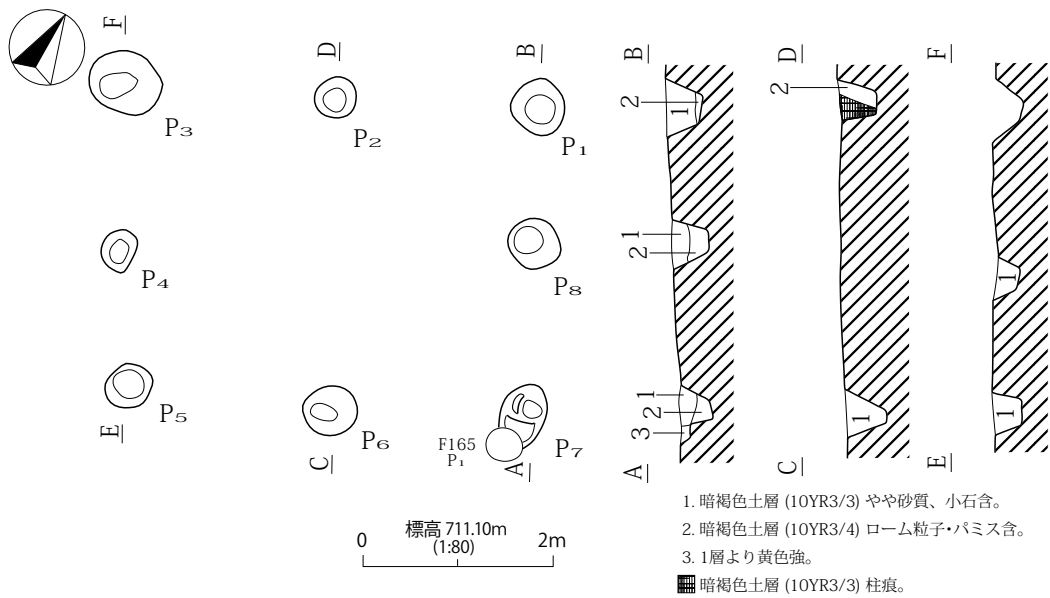
第268図 F167号掘立柱建物址



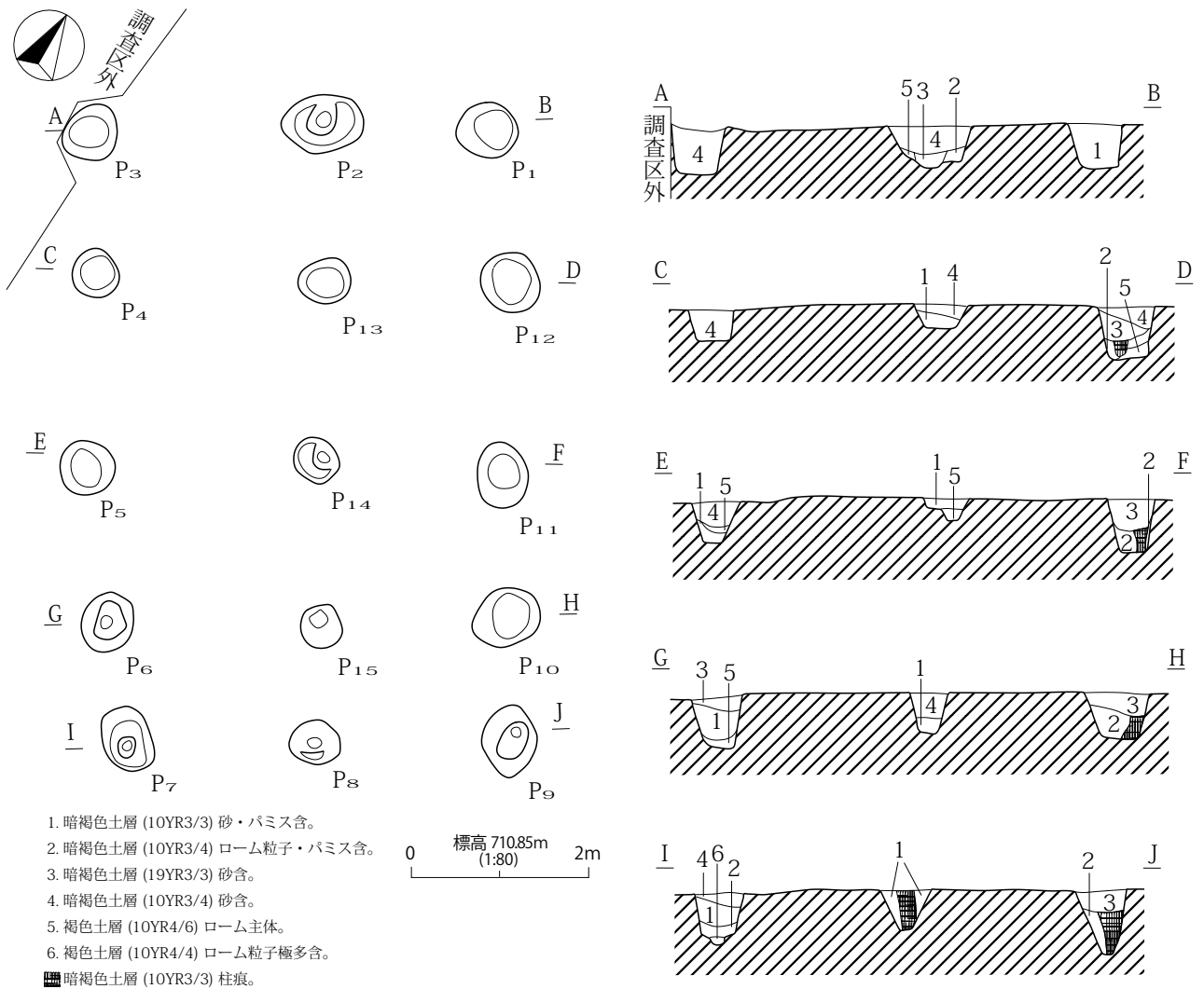
第269図 F169号掘立柱建物址



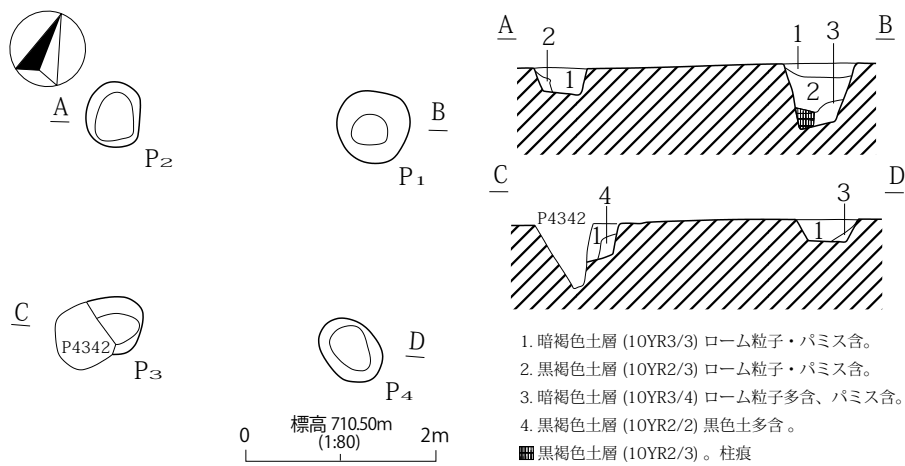
第272図 F173号掘立柱建物址



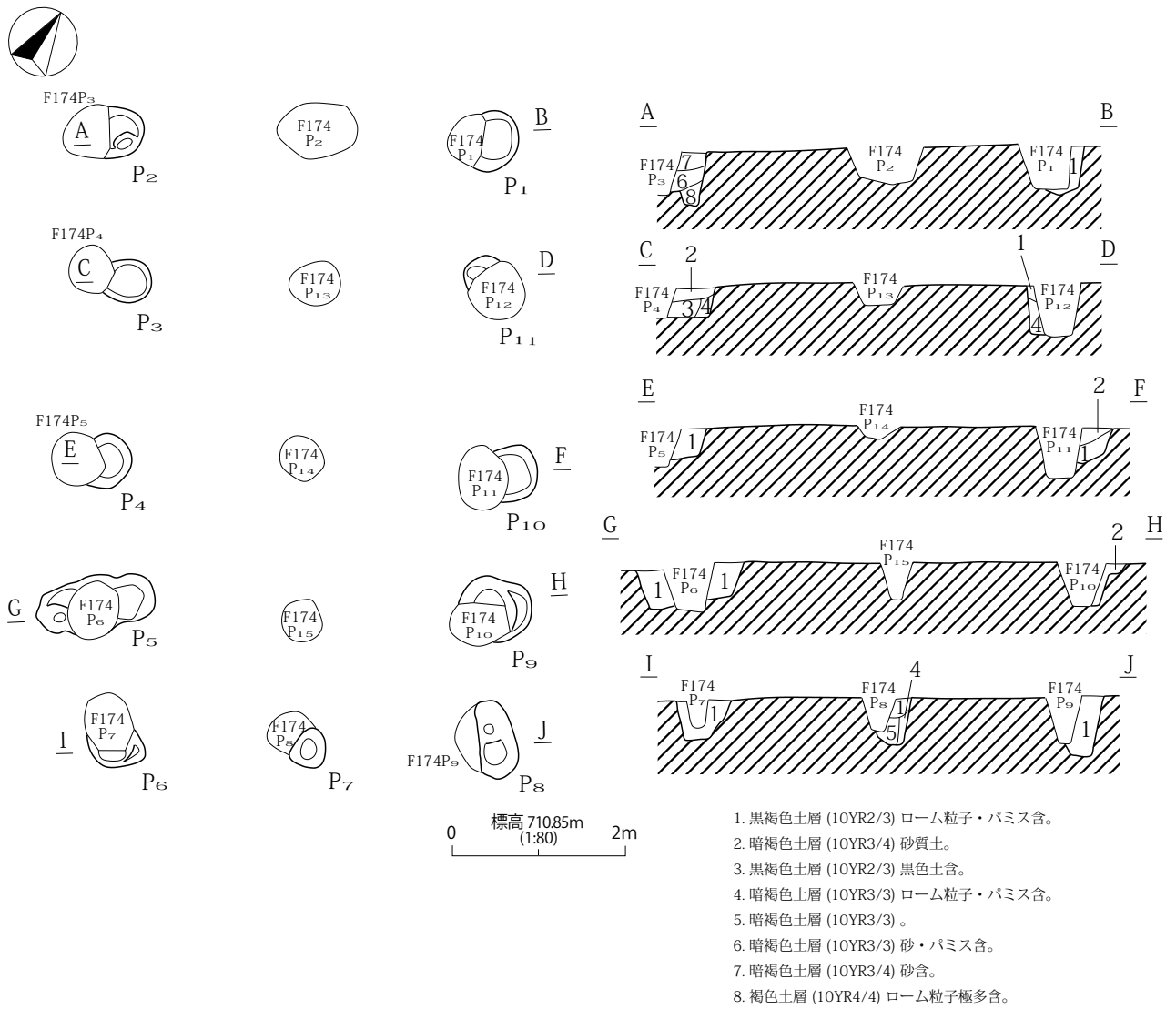
第271図 F172号掘立柱建物址



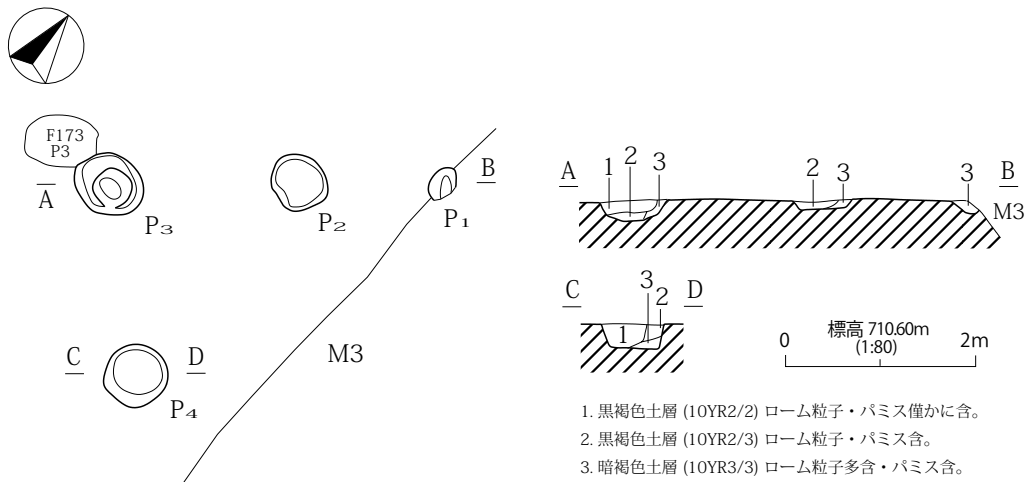
第273図 F174号掘立柱建物址



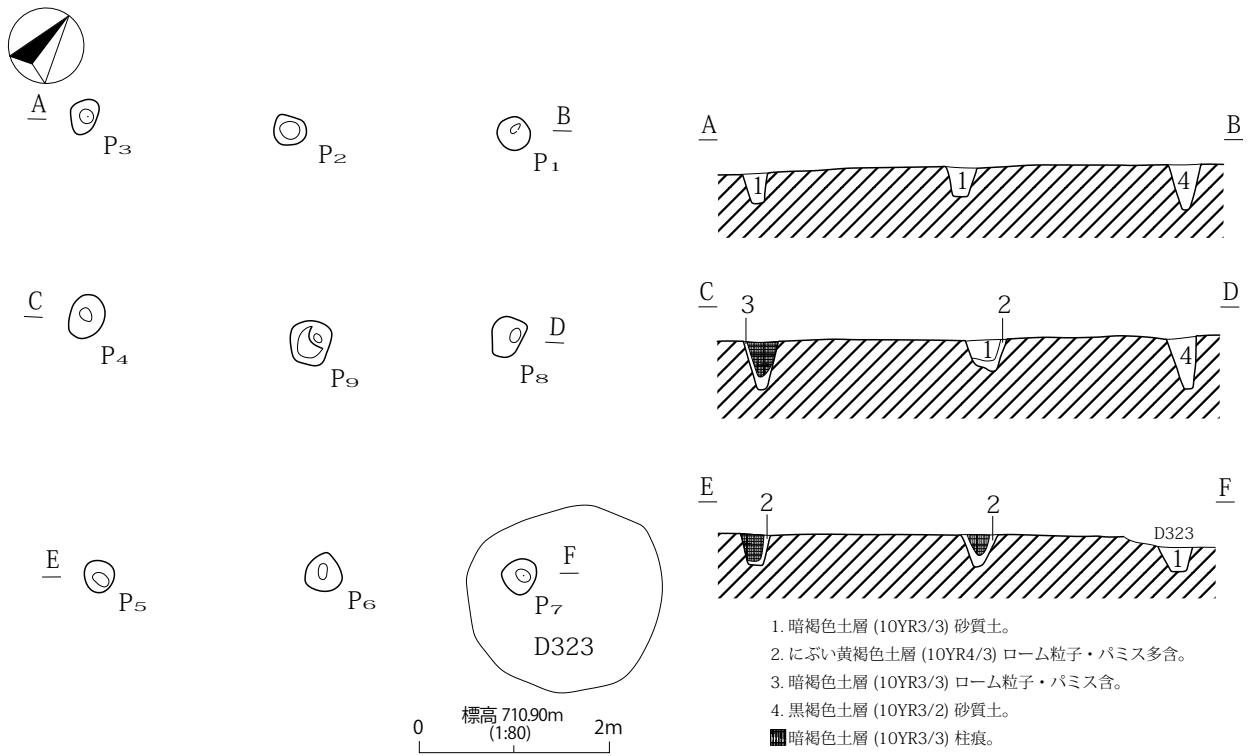
第276図 F177号掘立柱建物址



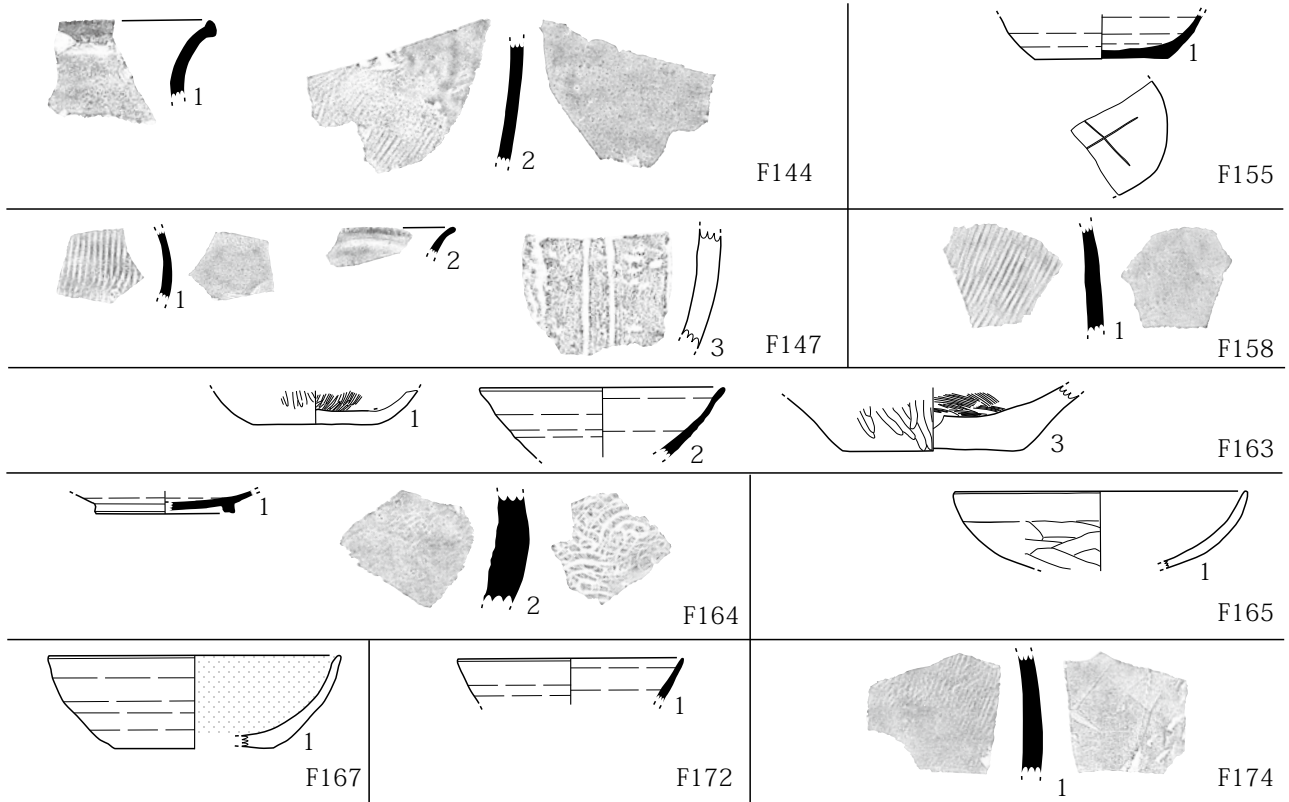
第274図 F175号掘立柱建物址



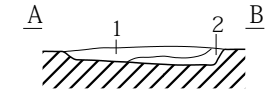
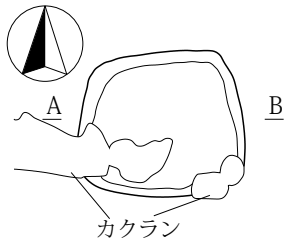
第277図 F178号掘立柱建物址



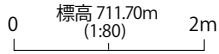
第275図 F176号掘立柱建物址



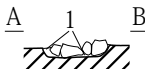
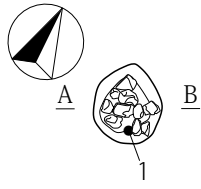
第278図 F144・147・155・158・163・164・165・167・172・174号掘立柱建物址出土遺物



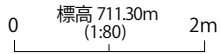
- 1.暗褐色土層 (10YR3/3) 地山砂質土主体。
- 2.暗褐色土層 (10YR3/3) 1層より黒味あり。



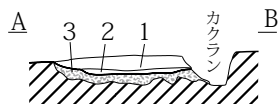
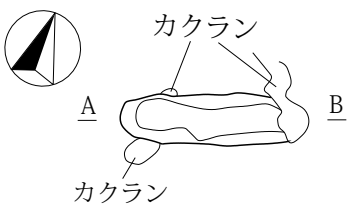
D291号土坑



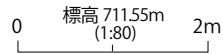
- 1. 黒褐色土層 (10YR3/2) ローム粒子・パミス含。



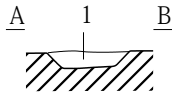
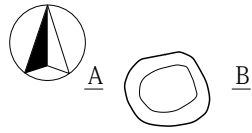
D294号土坑



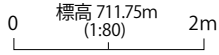
- 1. 10YR3/2・3/3暗褐色土ブロック・2/2黒褐色土ブロック混在。
- 2. 黒褐色土層 (10YR3/2) 灰・焼土・炭化物含。
- 3. 暗褐色土層 (10YR3/4) 10YR5/6ローム粒子主体。



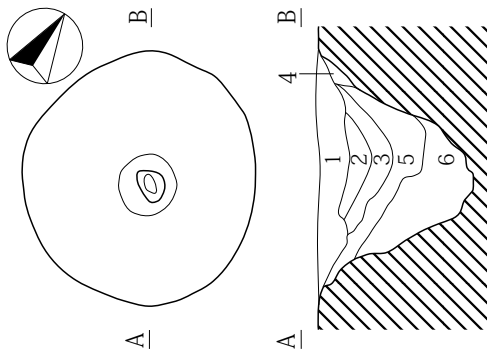
D297号土坑



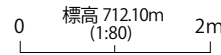
- 1.暗褐色土層 (10YR3/3) 灰・焼土・炭化物・ローム粒子、パミス含。



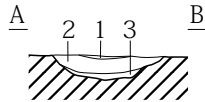
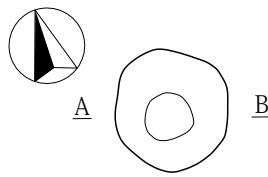
D292号土坑



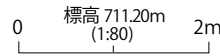
- 1. 暗褐色土層 (10YR3/3) φ1cm大円礫を含む砂質土。
- 2. 黒褐色土層 (7.5YR3/2) シルト質土、下面鉄分層。
- 3. 暗褐色土層 (10YR3/3) シルト質土・炭化物粒子含、須恵器出土。
- 4. 極暗褐色土層 (10YR2/3) 黒色土含。
- 5. 黒褐色土層 (10YR3/2) φ2cm大円礫を含む砂層。
- 6. 暗褐色土層 (10YR3/3) φ1cm大円礫を含む砂層。



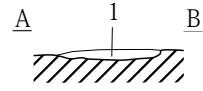
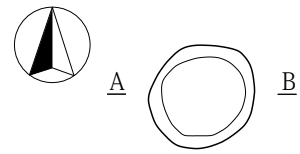
D296号土坑



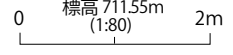
- 1. 黒褐色土層 (7.5YR3/2) 地山10YR3/3土含。
- 2. 黒褐色土層 (10YR2/2) わずかにローム粒子・パミス含。
- 3. 黒褐色土層 (10YR3/2) ローム粒子・パミス含。



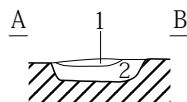
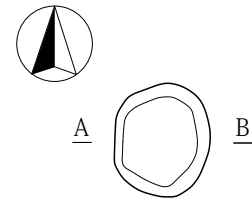
D299号土坑



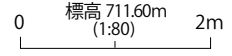
- 1.暗褐色土層 (10YR3/3) 地山砂質土主体。



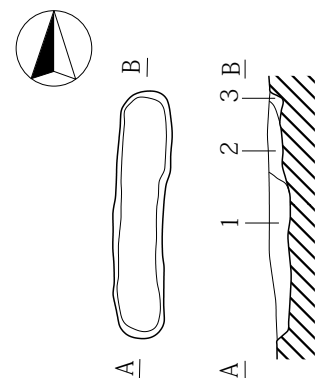
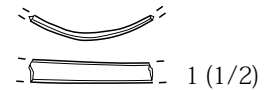
D293号土坑



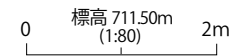
- 1. 黒褐色土層 (10YR3/2) φ5mm大砂礫含。
- 2. 黒褐色土層 (10YR2/2) 砂質土。



D300号土坑

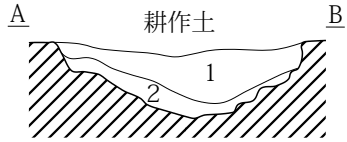
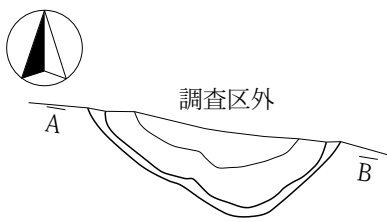


- 1.黒褐色土層 (10YR3/2) ロームブロック・パミス含。
- 2.黒褐色土層 (10YR3/2) 1層よりロームブロック少ない。
- 3.暗褐色土層 (10YR3/3) ローム粒子多含。



D301号土坑

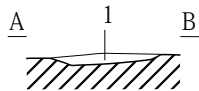
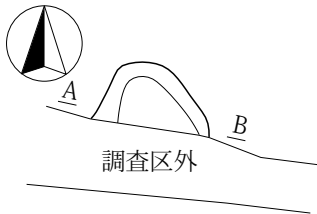
第 279 図 D291 ~ 294・296 ~ 297・299 ~ 301 号土坑



1. 黒褐色土層 (10YR3/2) ~5mmの礫含。やや砂質。
2. 褐色土層 (10YR4/3) 地山10YR4/6ローム粒子含。

0 標高 711.90m (1:80) 2m

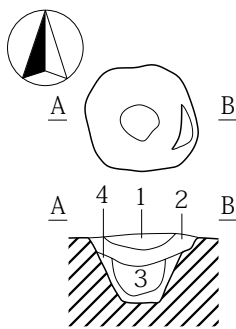
D303号土坑



1. 黒色土層 (10YR2/1) わずかにパミス含。

0 標高 711.20m (1:80) 2m

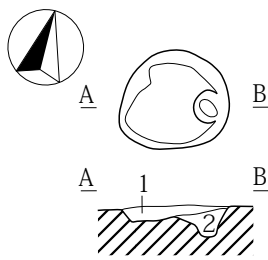
D306号土坑



1. 褐色土層 (7.5YR4/4) シルト質土。
2. 暗褐色土層 (7.5YR3/3) シルト質土。
3. 黒褐色土層 (10YR2/2) $\phi \sim 1\text{cm}$ 大小石含、ローム粒子僅かに含。
4. 褐色土層 (7.5YR4/4) ローム主体。

0 標高 711.05m (1:80) 2m

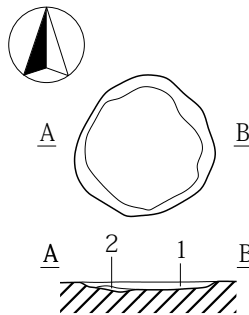
D322土坑



1. 黒褐色土層 (10YR3/2) 砂質土。
2. 黒褐色土層 (10YR2/2) 黒色土を含む。

0 標高 711.70m (1:80) 2m

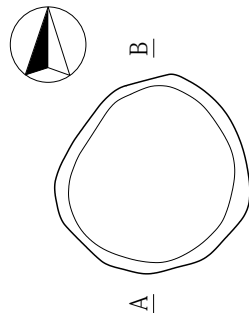
D304号土坑



1. 灰白色土層 (10YR7/1) わずかにパミス含。
2. 黒褐色土層 (10YR2/2) ローム粒子含。

0 標高 710.55m (1:80) 2m

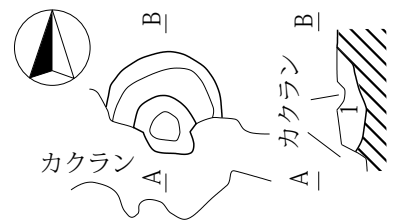
D320号土坑



1. 黒褐色土層 (10YR2/3) シルト質土、パミス含。
2. 黒褐色土層 (10YR2/2) 黒色土パミス含。

0 標高 710.80m (1:80) 2m

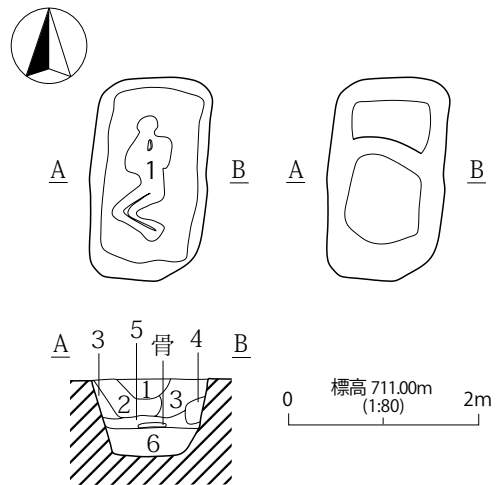
D323号土坑



1. 黒色土層 (10YR2/1) 10YR3/3含。

0 標高 711.50m (1:80) 2m

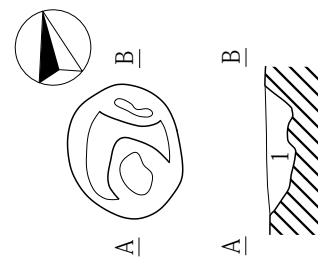
D305号土坑



1. 黒褐色土層 (10YR2/3) 10YR5/6大ロームブロック含。
2. 暗褐色土層 (10YR3/4) ロームブロック・黒色土ブロック含。
3. 黒褐色土層 (10YR2/2) 細ロームブロック含。
4. 黒色土層 (10YR2/1) 細ロームブロック含。
5. 暗褐色土層 (10YR3/3) ローム粒子多含。
6. 黄褐色土層 (10YR5/8) ローム主体。

0 標高 711.00m (1:80) 2m

D321号土坑

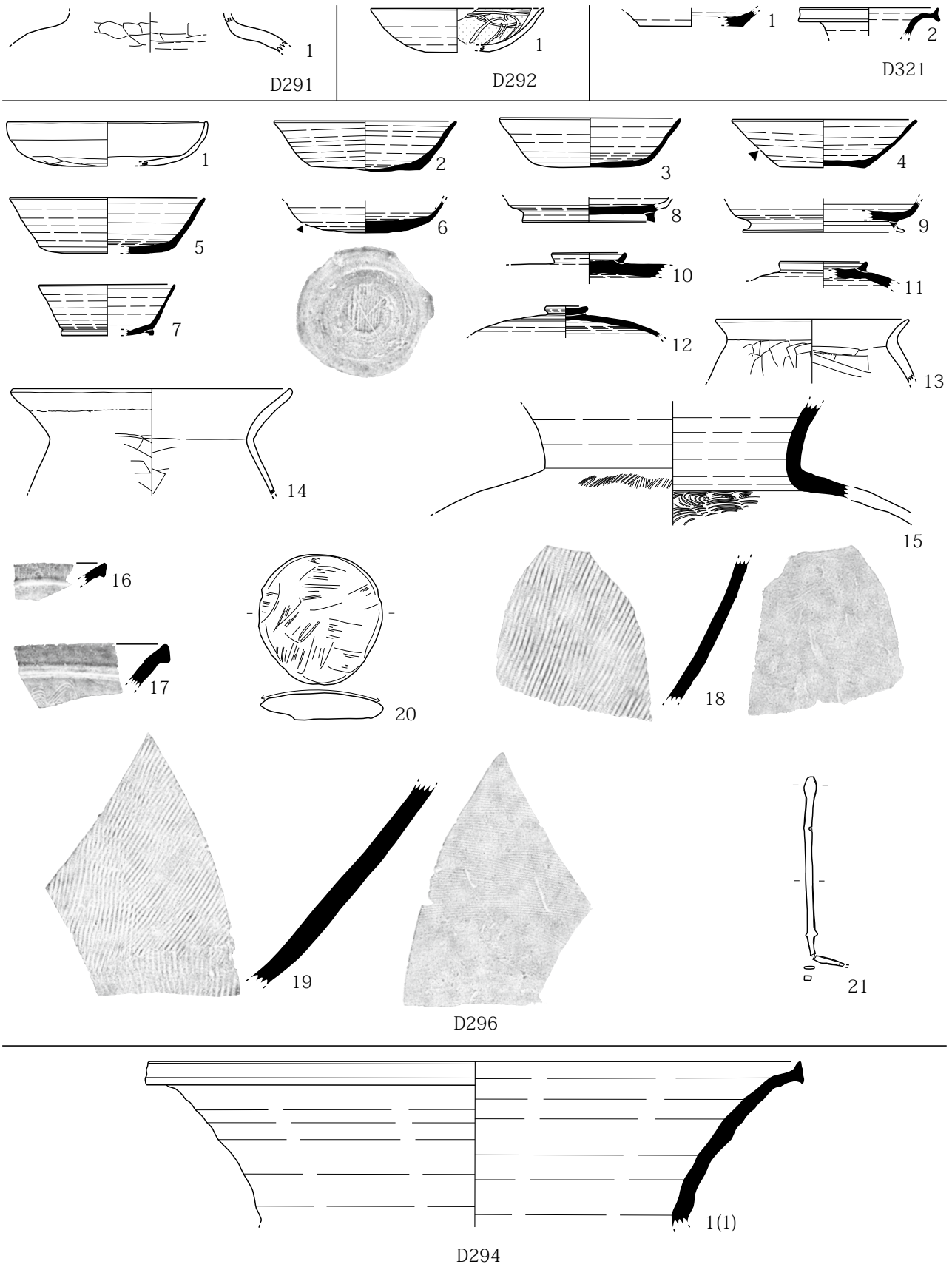


1. 黒褐色土層 (10YR2/3) 緻密土、パミス含。

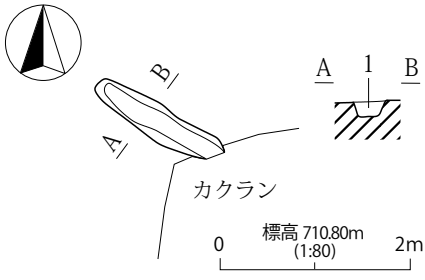
0 標高 710.60m (1:80) 2m

D324号土坑

第 280 図 D303 ~ 306・320 ~ 324 号土坑

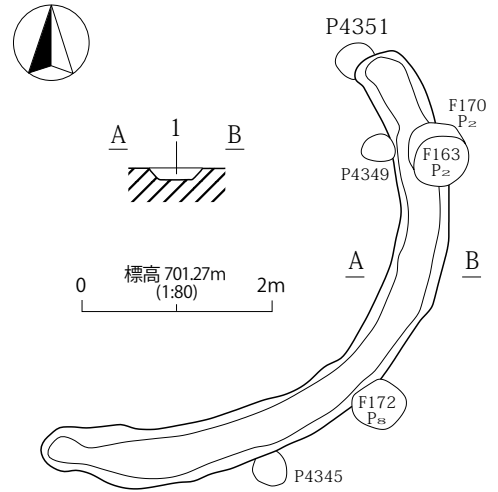


第281图 D291·292·294·296·321号土坑出土遗物



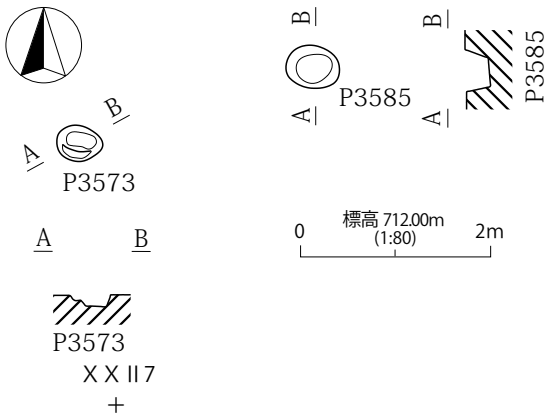
1. 暗褐色土層 (10YR3/3) シルト質含。

第282図 M102号溝址

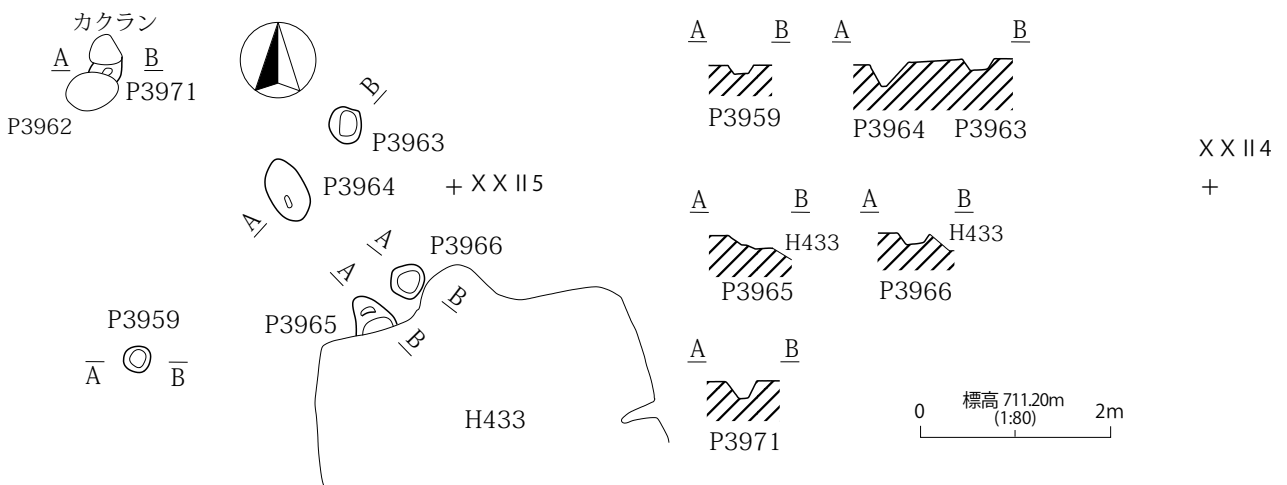


1. 10YR2/3 ローム粒子・バミス含。

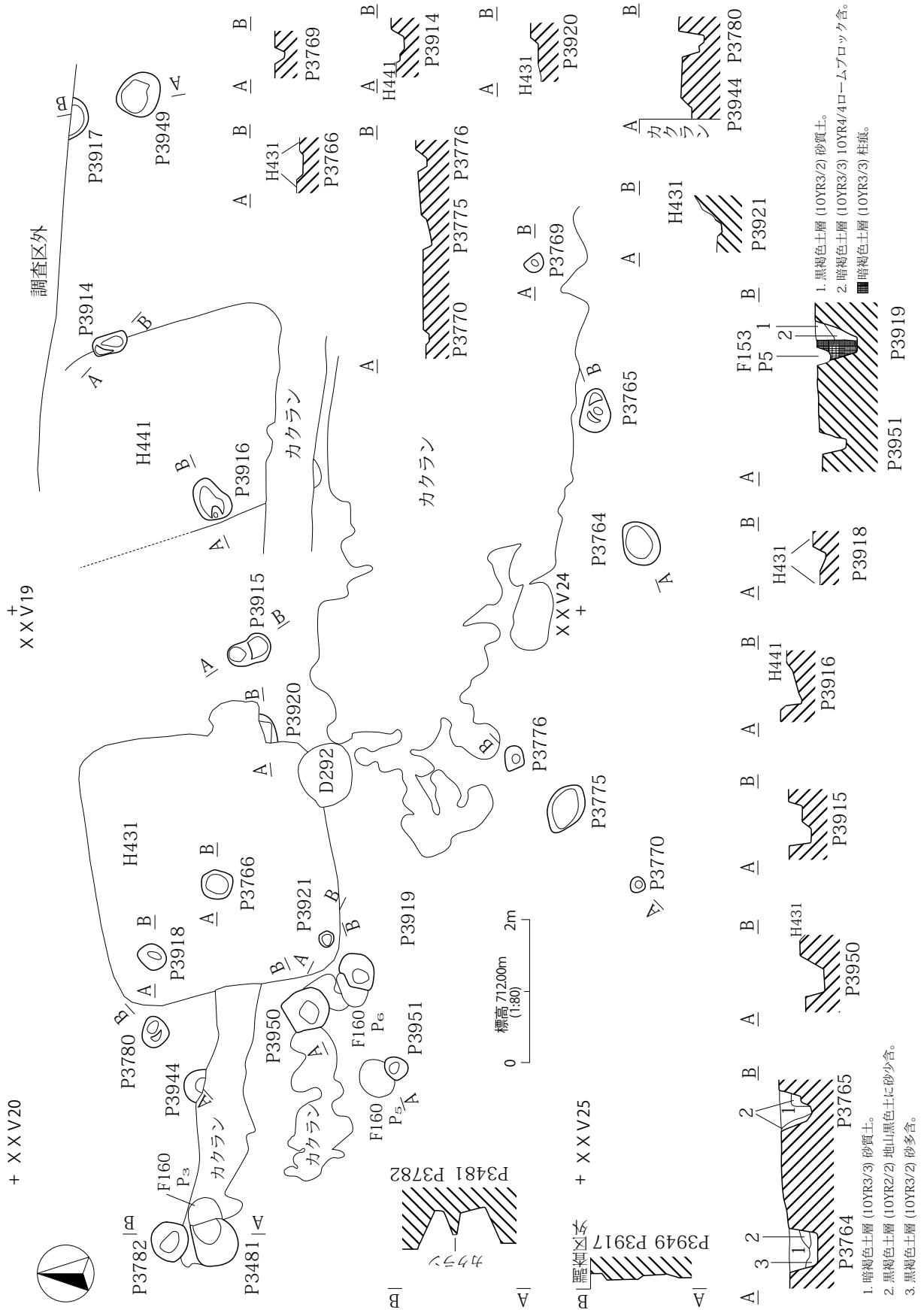
第283図 OT33号周溝墓



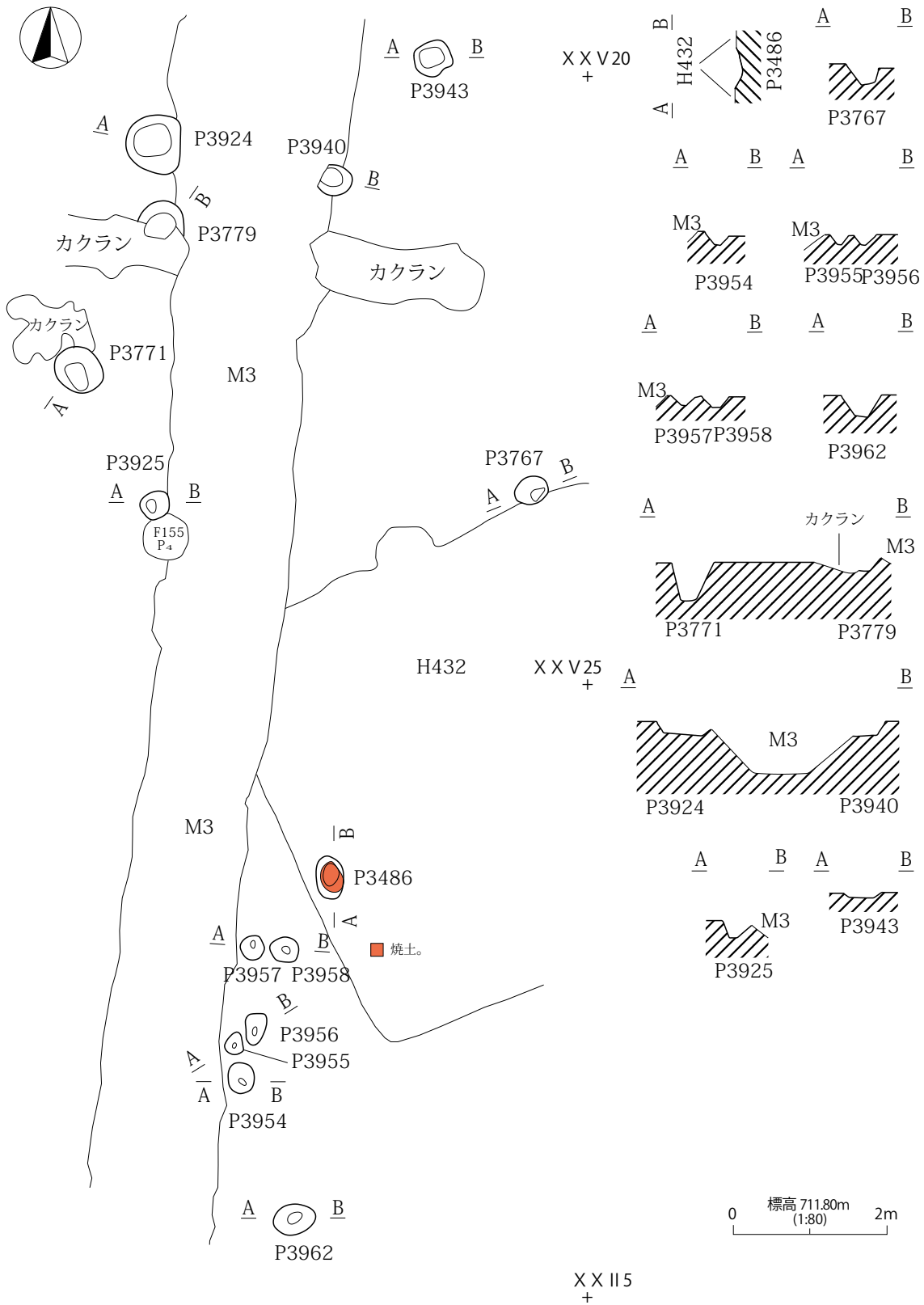
第287図 P3573・3585号ピット



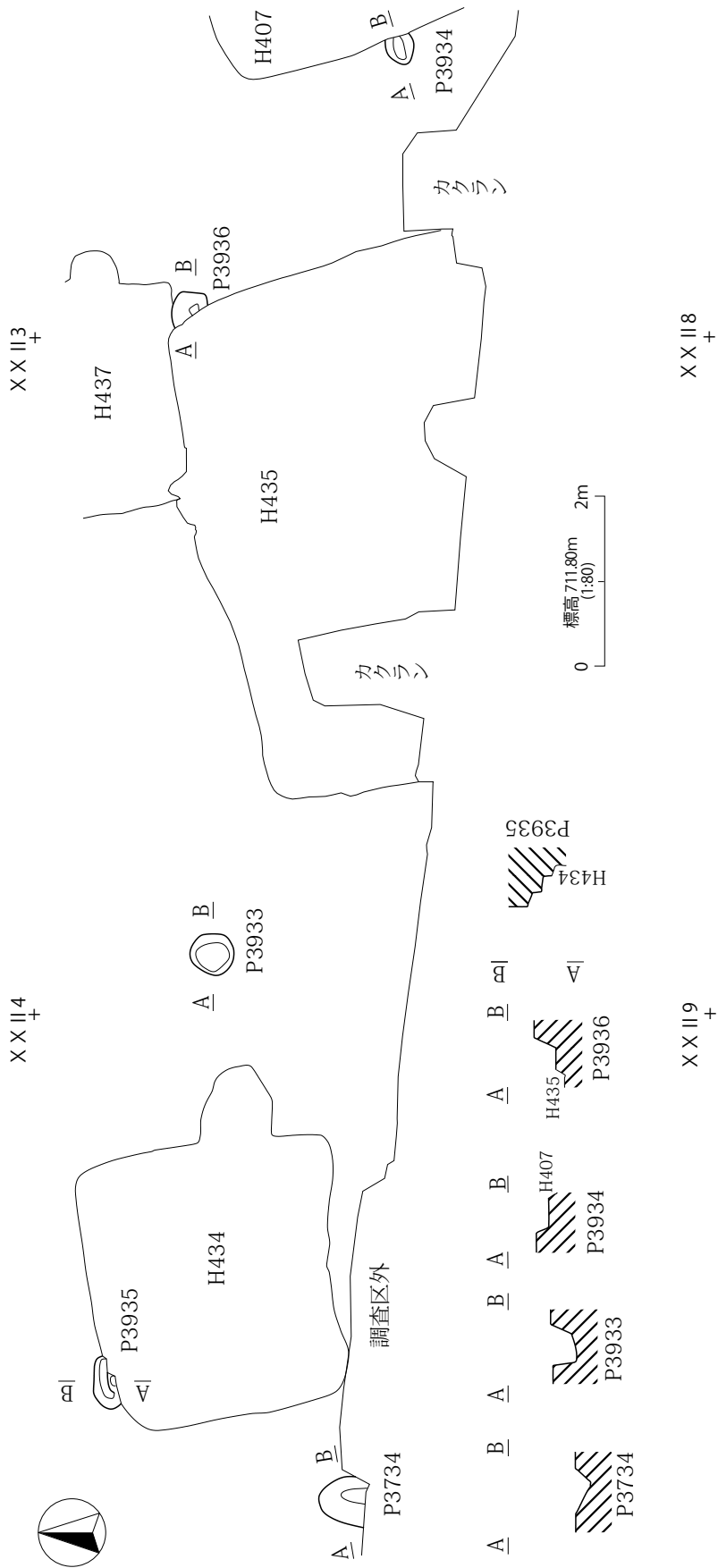
第289図 P3959・3963～3966・3971号ピット



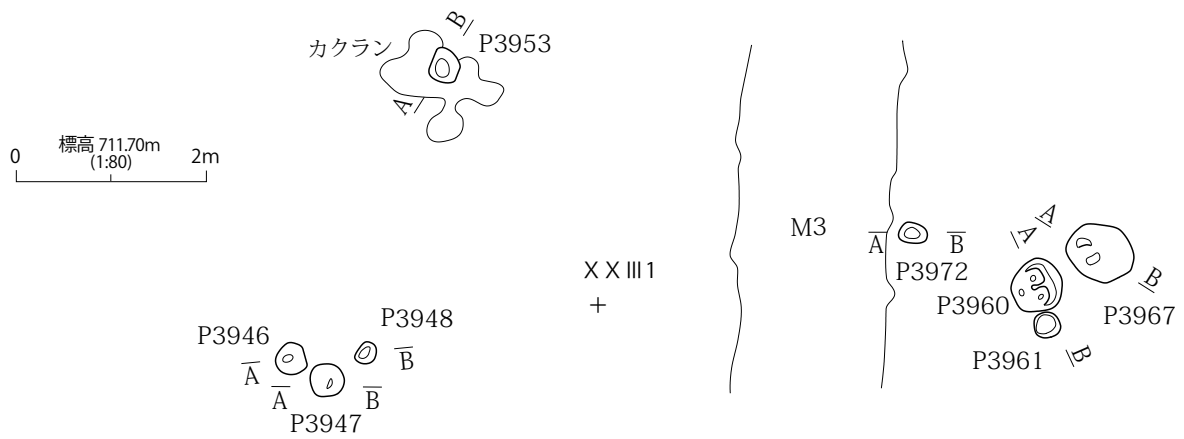

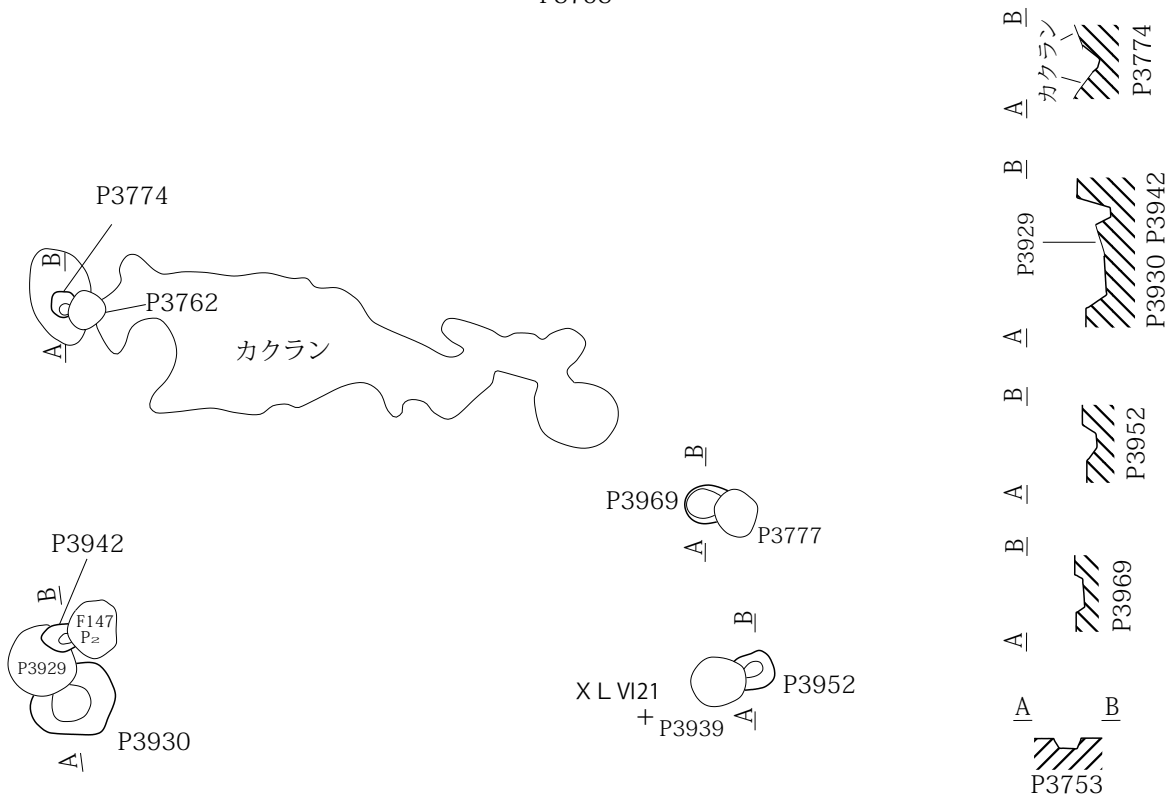
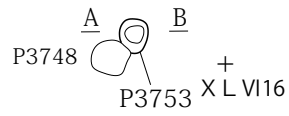
第284図 P3481・3764~3766・3769・3770・3775・3776・3780・3782・3914~3921・3944・3949~3951号ピット



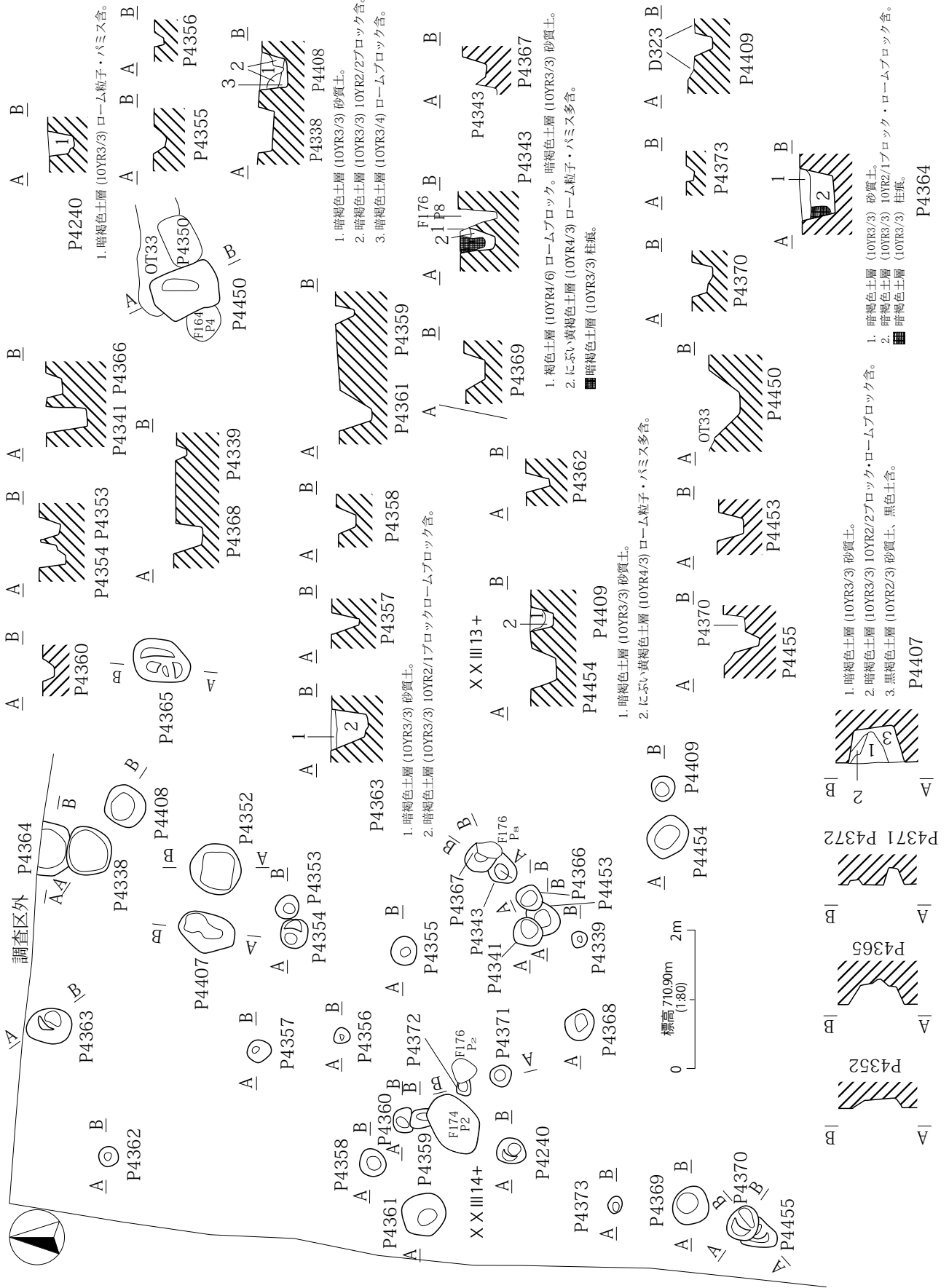
第285図 P3486・3771・3767・3779・3924・3925・3940・3943・3954～3958・3962号ピット



第 288 図 P3734・3933 ~ 3936 号ピット



第290図 P3753・3774・3930・3942・3946～3948・3952・3953・3960・3061・3967・3969・3972号ピット

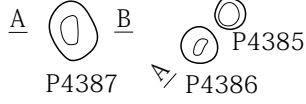


第292図 P4240・4338・4339・4341・4343・4352～4373・4407～4409・4450・4453～4455号ピット



P4448

H462



P4387

P4386

P4385



P4389

P4388

M3



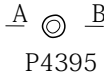
P4391



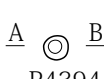
P4392

P4393

P4449

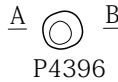


P4395



P4394

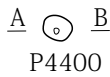
XX III 17
+



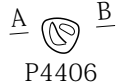
P4396



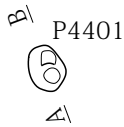
P4398



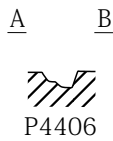
P4400



P4406



P4401



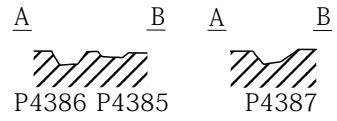
P4406



P4448

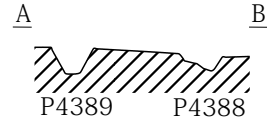


P4449



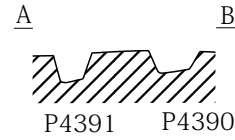
P4386 P4385

P4387



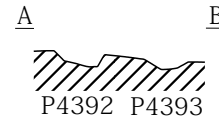
P4389

P4388



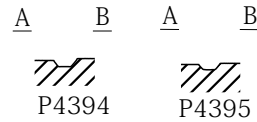
P4391

P4390



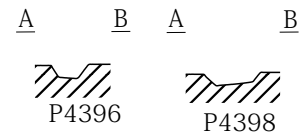
P4392

P4393



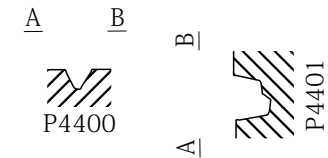
P4394

P4395

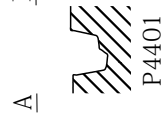


P4396

P4398



P4400

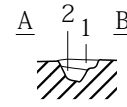
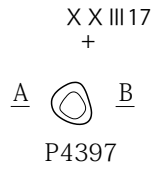
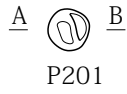


P4401

XX III 22
+

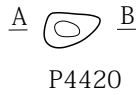
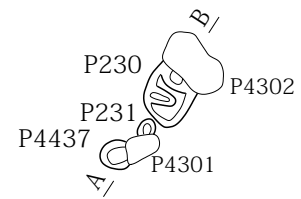
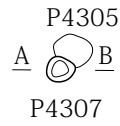
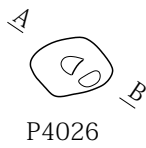
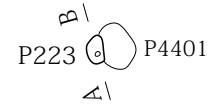
0 標高 711.00m
(1:80) 2m

第293図 P4385~4396・4398・4400・4401・4406・4448・4449号ピット

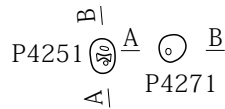
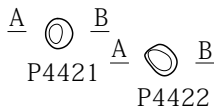
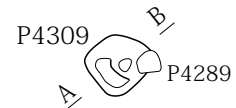


1. 暗褐色土層 (10YR3/3) 地山砂・パミス含。
2. 黒褐色土層 (10YR3/2) パミス・黒色土含。

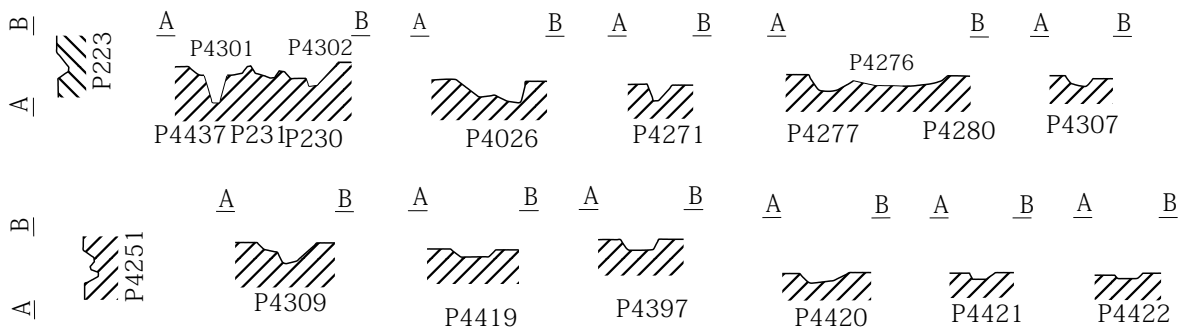
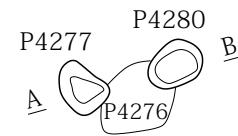
P201



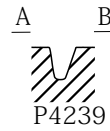
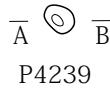
XX III 22
+



標高 710.90m
(1:80) 2m

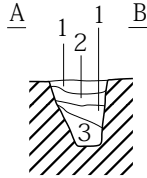


第294図 P201・223・230・231・4026・4251・4271・4277・4280・4307・4309・4397・4419～4422・4437号ピット

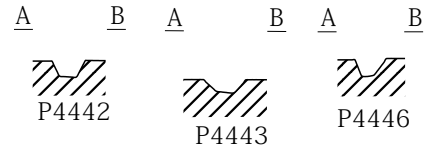
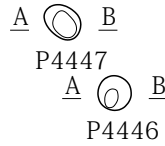
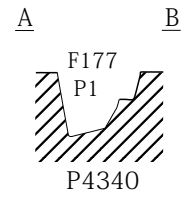
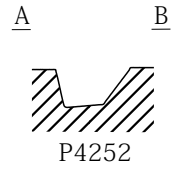
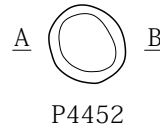


+ XX III 19

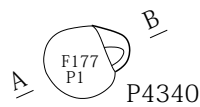
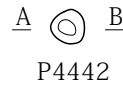
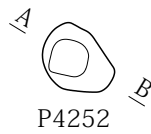
+ XX III 18



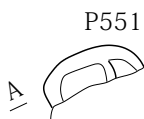
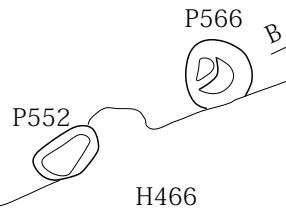
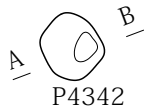
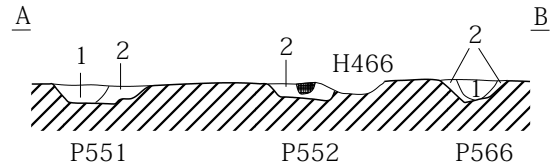
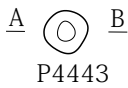
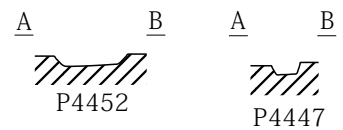
1. 暗褐色土層 (10YR3/3) ローム粒子・パミス含。
2. 暗褐色土層 (10YR3/4) ローム粒子多含、パミス含。
3. 黒褐色土層 (10YR2/3)。



+ XX III 23

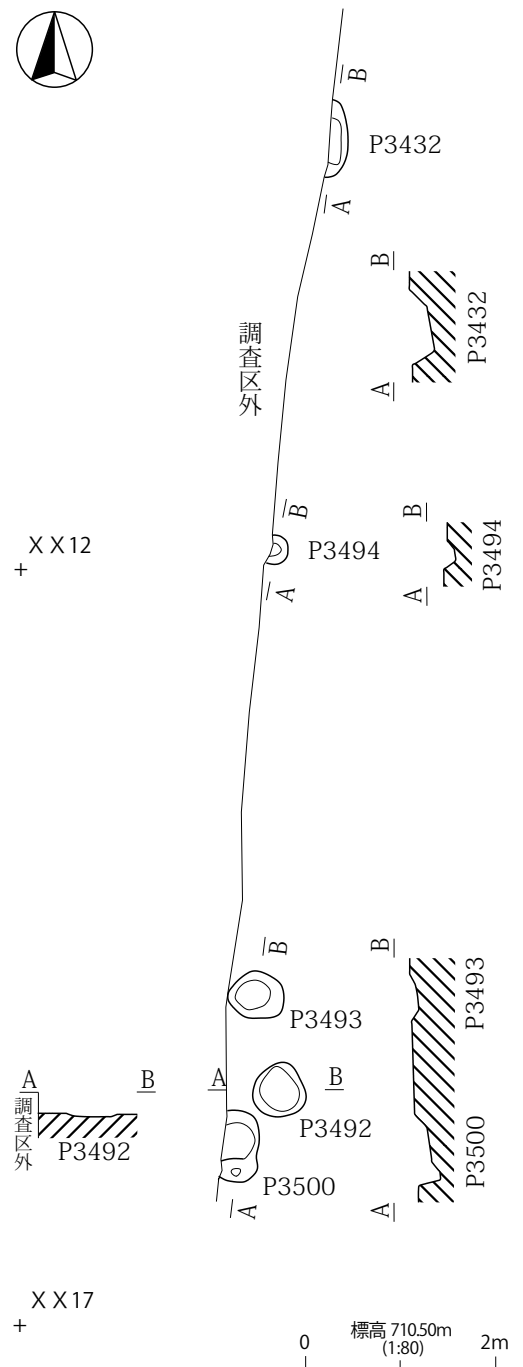
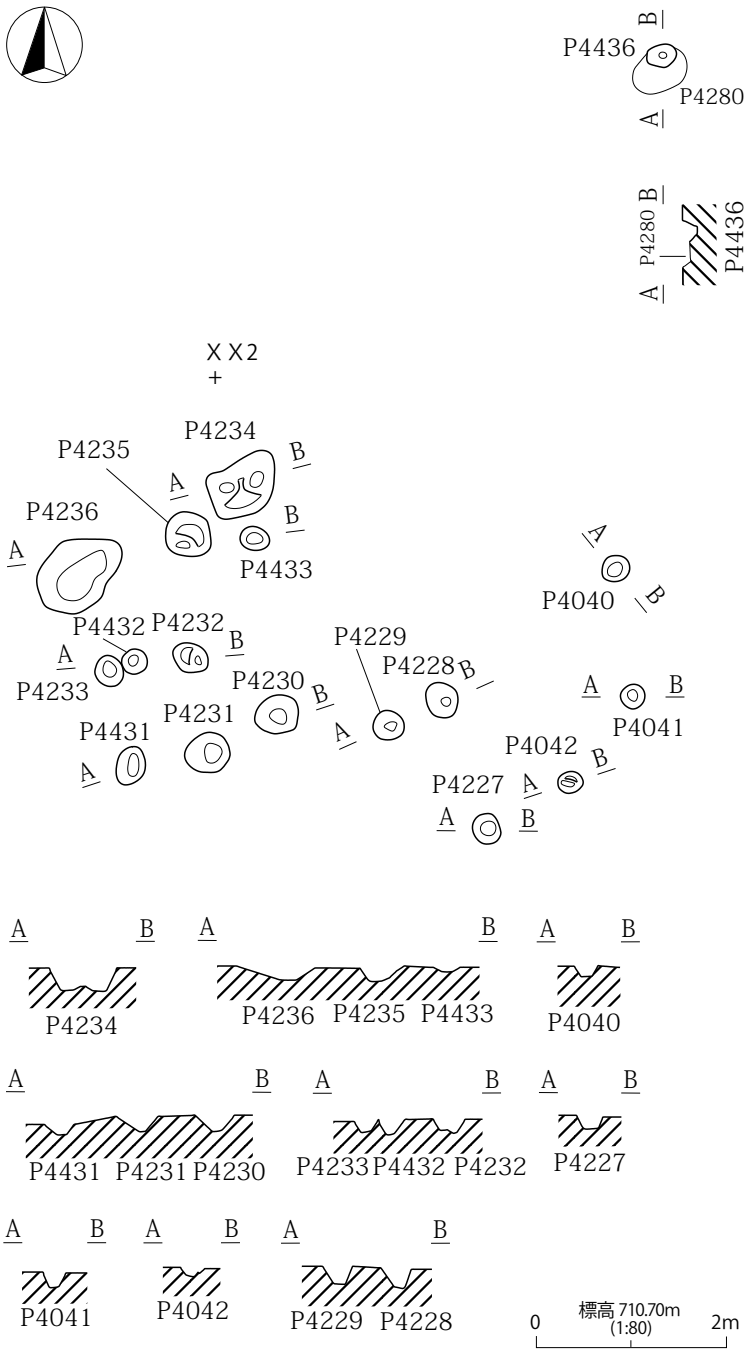


標高 710.70m
(1:80)
0 2m

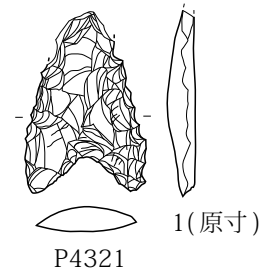
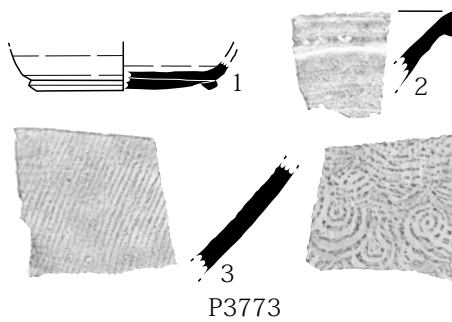
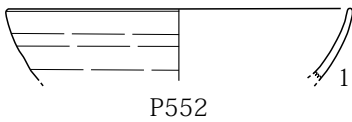


1. 暗褐色土層 (10YR3/3) ローム粒子・パミス含。
 2. 暗褐色土層 (10YR3/4) ローム粒子多含、パミス含。
- 柱痕。

第295図 P551・552・566・4239・4252・4340・4342・4442・4443・4446・4447・4452号ピット



第298図 P3432・3492・3493・3494・3500・4040～4042・4227～4236・4431～4433・4436号ピット



第299図 ピット出土遺物