



佐久市文化財



年報

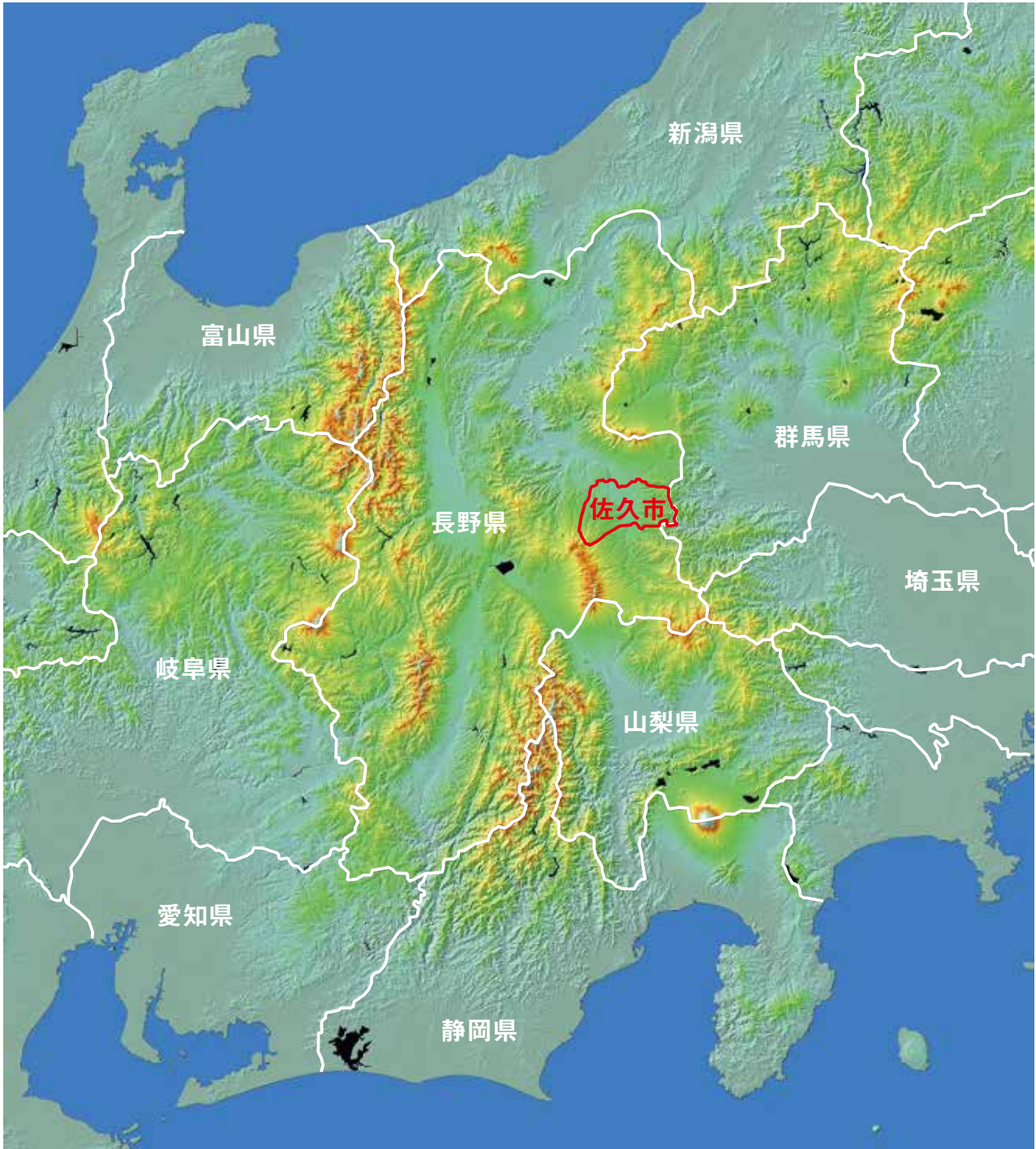


平成 28 年度 (2016)



例 言

- 1 本書は佐久市教育委員会が、平成 28 年度に実施した普及啓発活動と埋蔵文化財調査の概要報告書である。
- 2 本書の編集は小林が行い、埋蔵文化財調査の概要は、各調査担当が執筆した。
- 3 Ⅰ・Ⅱ章については平成 28 年度佐久市教育要覧の記載に準拠し、一部加筆をした。
- 4 本書に使用した 1:50,000 の地図は、国土地理院長の承認を得て、佐久市が複製したものである。



佐久市の位置

目次



←市有形文化財 長念寺の阿弥陀如来立像
胎内文書↓

例 言
目 次
口 絵
機 構
体 制

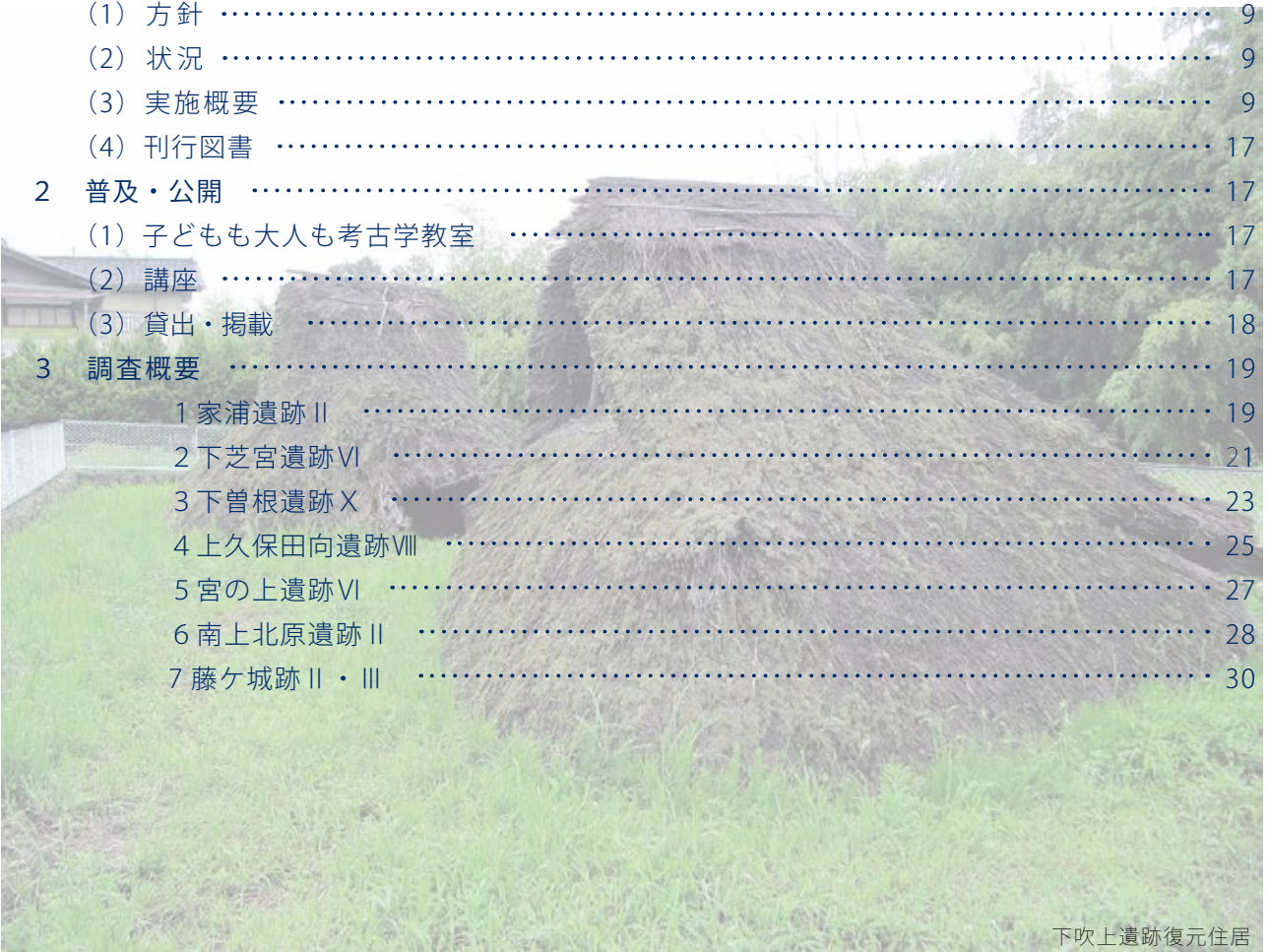


I 指定文化財保護事業

1 国・県・市指定文化財	1
(1) 文化財保護審議会	4
2 普及・公開	4
(1) 国史跡・重要文化財 旧中込学校及び資料館	4
(2) 蒸気機関車・佐久鉄道ガソリンカー	6
(3) 島崎藤村旧宅	6
(4) 国史跡 龍岡城跡	7
(5) 撮影・掲載	8

II 埋蔵文化財事業

1 保護・保存（記録保存）	9
(1) 方針	9
(2) 状況	9
(3) 実施概要	9
(4) 刊行図書	17
2 普及・公開	17
(1) 子どもも大人も考古学教室	17
(2) 講座	17
(3) 貸出・掲載	18
3 調査概要	19
1 家浦遺跡Ⅱ	19
2 下芝宮遺跡Ⅵ	21
3 下曾根遺跡Ⅹ	23
4 上久保田向遺跡Ⅷ	25
5 宮の上遺跡Ⅵ	27
6 南上北原遺跡Ⅱ	28
7 藤ヶ城跡Ⅱ・Ⅲ	30



下吹上遺跡復元住居

教育委員会

教育長

学校教育部

学校教育課

総務係

学務係

教育施設課

学校施設管理係

教育施設建築係

小学校

- 岩村田小学校
- 佐久平浅間小学校
- 平根小学校
- 中佐都小学校
- 高瀬小学校
- 野沢小学校
- 泉小学校
- 岸野小学校
- 中込小学校
- 佐久城山小学校
- 東小学校
- 白田小学校
- 田口小学校
- 切原小学校
- 青沼小学校
- 浅科小学校
- 望月小学校

中学校

- 浅間中学校
- 野沢中学校
- 中込中学校
- 東中学校
- 白田中学校
- 浅科中学校
- 望月中学校

学校給食課

- 学校給食南部センター事業係
- 学校給食北部センター事業係
- 学校給食白田センター事業係
- 学校給食浅科センター事業係
- 学校給食望月センター事業係

機

構

社会教育部

生涯学習課

生涯学習係

青少年係

中央公民館

公民館係

- 地区館
- 浅間公民館
- 野沢公民館
- 中込公民館
- 東公民館
- 白田公民館
- 浅科公民館
- 望月公民館

中央図書館

図書館係

- 地区図書館
- 白田図書館
- 浅科図書館
- 望月図書館

文化振興課

文化振興係

文化施設係

文化財保護係

文化財調査係

近代美術館

美術館係

天体観測施設

天来記念館

望月歴史民俗資料館

五郎兵衛記念館

川村吾蔵記念館

白田文化センター

体育課

体育振興係

体育施設係

体 制

● 佐久市教育委員会

教 育 長	棚澤晴樹
社会教育部長	荻原幸一
文化振興課長	三石 建
企画幹	小林登志朗
文化財保護係長	田村和弘
保護係	岩下 琴
文化財調査係長	大塚広樹
文化財調査係	小林眞寿 富沢一明 上原 学 神津一明 生島修平 森泉かよ子（臨時）

● 文化財保護審議会

会 長	佐々木久雄
委 員	依田 俊 鷹野裕由 鷺見和人 春原邦江 山崎哲人 由井正雪 高野眞一 小平 實 白田武正

任期：平成 27 年 9 月 1 日～平成 29 年 8 月 31 日

● 資料館協議会

会 長	小林濱治郎（逝去） 上原通雄（平成 29 年 2 月 6 日から）
委 員	石山道泰 小山俊明 堀籠敦 鷺見和人 中村八恵子 小平重子 上原武茂（平成 29 年 1 月 25 日から）

任期：平成 27 年 9 月 1 日～平成 29 年 8 月 31 日



↑ 旧中込学校スタンドグラス



太鼓楼→

I 指定文化財保護事業

1 国・県・市指定文化財

佐久市内には、指定文化財が 172 件（国指定 15 件、県指定 24 件、市指定 133 件）、国登録有形文化財が 3 件存在します。

以下にその内容を一覧表記します。



国史跡龍岡城跡

●国指定文化財一覧表

国指定	文化財名	名 称	員数	所在地	所有者又は継承者	指定年月日
1	重要文化財	旧中込学校校舎（附 建築文書 3 点）	1 棟	中 込	佐久市	S44.3.12
2	史 跡	旧中込学校	1 力所	中 込	佐久市	S44.4.12
3	史 跡	龍岡城跡	1 力所	田 口	佐久市	S9.5.1
4	重要文化財	紙本着色一遍上人絵伝 巻第二	1 巻	野 沢	金台寺	S9.1.30
5	重要文化財	紙本墨書他阿上人自筆仮名消息	1 軸	野 沢	金台寺	S9.1.30
6	重要文化財	駒形神社本殿（附 棟札 4 枚）	1 棟	塚 原	駒形神社	S24.5.30
7	重要文化財	鉄 鐘	1 口	跡 部	個人	S52.6.11
8	重要文化財	新海三社神社三重塔	1 基	田 口	新海三社神社	M40.8.28
9	重要文化財	新海三社神社東本社	1 棟	田 口	新海三社神社	S12.7.29
10	重要文化財	六地藏幢	1 基	入 沢	佐久市	S36.3.23
11	重要文化財	高良社（旧八幡神社本殿）	1 棟	蓬 田	八幡神社	S17.12.22
12	重要文化財	福王寺の木造阿弥陀如来坐像	1 体	協 和	福王寺	S25.8.29
13	重要文化財	真山家住宅	2 棟	望 月	個人	S48.6.2
14	重要無形民俗文化財	跡部の踊り念仏	1 つ	跡 部	跡部踊り念仏保存会	H12.12.27
15	天然記念物	岩村田ヒカリゴケ産地	1 力所	岩村田	佐久市	T10.3.3

●県指定文化財一覧表

県指定	文化財名	名 称	員数	所在地	所有者又は継承者	指定年月日
16	県 宝	木造阿弥陀如来坐像	1 体	岩村田	西念寺	S34.11.9
17	県 宝	木造地藏菩薩半跏倚像	1 体	根々井	正法寺	S44.5.15
18	県 宝	版本大般若経	5 7 7 卷	安 原	安養寺	S63.3.24
19	県 宝	貞祥寺三重塔	1 基	前 山	貞祥寺	H4.9.10
20	県 宝	木造阿弥陀如来及び両脇侍立像	3 体	安 原	安養寺	H6.8.15
21	県 宝	貞祥寺惣門及び山門	2 門	前 山	貞祥寺	H15.4.21
22	県 宝	井出家座敷	1 室	白 田	個人	S50.7.21
23	県 宝	上宮寺梵鐘	1 基	田 口	上宮寺	S52.3.31
24	県 宝	鍔銅箔鍍金花瓶	1 口	白 田	弥勒寺	S61.3.27
25	県 宝	金剛力士像	2 体	田 口	上宮寺	H21.4.20
26	県 宝	安養寺の木造伝法燈国師坐像	1 体	安 原	安養寺	H22.10.19
27	県 宝	福王寺絹本着色愛染明王像	1 体	協 和	福王寺	H27.9.15
28	無形民俗文化財	湯原神社式三番	1 つ	湯 原	湯原神社式三番保存会	S56.2.2
29	史 跡	三河田大塚古墳	1 基	三河田	個人	S37.7.12
30	史 跡	伴野城跡	1 ヶ所	野 沢	大伴神社・佐久市	S40.4.30
31	史 跡	根井氏館跡	1 ヶ所	根々井	正法寺	S40.7.29
32	史 跡	北高禪師墓碑	1 基	岩村田	龍雲寺	S44.10.2
33	史 跡	岩尾城跡	1 ヶ所	鳴 瀬	個人 3 9 人	S46.5.27
34	史 跡	平賀氏城跡	1 ヶ所	常 和	個人 3 7 人	S46.5.27
35	史 跡	大井城跡（王城・黒岩城）	2 ヶ所	岩村田	個人 3 4 人	S46.5.27
36	史 跡	五郎兵衛用水跡	1 路	望月・浅	佐久市・国土交通省	S58.12.26
37	天然記念物	王城のケヤキ	1 本	岩村田	荒宿十二社	S61.3.27
38	天然記念物	広川原の洞穴群	1 1 穴 9	田 口	禅昌寺・個人	S51.3.29
39	天然記念物	白田トンネル産の古型マンモス化石	49 点	取出町	佐久市	H25.3.25

●市指定文化財一覧表 1

市指定	文化財名	名 称	員数	所在地	所有者又は継承者	指定年月日
40	有形文化財	金台寺の鉦	1口	野 沢	金台寺	S46.10.1
41	有形文化財	竹田の鉦 (一)	1口	根 岸	個人	S46.10.1
42	有形文化財	竹田の鉦 (二)	1口	根 岸	個人	S46.10.1
43	有形文化財	平賀村中善寺大般若経	600巻	平 賀	中善寺	S49.12.1
44	有形文化財	下桜井村寛永の五人組帳	1冊	桜 井	個人	S49.12.1
45	有形文化財	永禄十一年上原筑前御恩御検地帳	2冊	瀬 戸	個人	S49.12.1
46	有形文化財	平尾大社本殿	1棟	上平尾	平尾大社	S49.12.1
47	有形文化財	取出町百番観音	100体	取出町	取出町区	S49.12.1
48	有形文化財	桃源院木造地藏菩薩坐像	1体	鳴 瀬	桃源院	S49.12.1
49	有形文化財	大沢村旧長命寺仁王堂應永在銘石柱	1柱	大 沢	長命寺	S54.9.25
50	有形文化財	曆應在銘板碑	1基	中 込	正楽寺	S57.3.1
51	有形文化財	龍雲寺の中世文書	38点	岩村田	龍雲寺	S62.10.20
52	有形文化財	安養寺の中世文書	7点	安 原	安養寺	S62.10.20
53	有形文化財	上直路遺跡出土遺物	一括	—	佐久市	S62.10.20
54	有形文化財	東一本柳古墳出土遺物	一括	—	佐久市	S62.10.20
55	有形文化財	北西ノ久保遺跡出土の埴輪	一括	—	佐久市	S62.10.20
56	有形文化財	周防畑B遺跡出土遺物	一括	—	佐久市	S62.10.20
57	有形文化財	中道遺跡出土遺物	一括	—	佐久市	S62.10.20
58	有形文化財	瀧ノ峯古墳群出土遺物	一括	—	佐久市	S62.10.20
59	有形文化財	後沢遺跡出土遺物	一括	—	佐久市	S62.10.20
60	有形文化財	大井法華堂修験関係文書	859点	岩村田	個人	H1.11.6
61	有形文化財	木造愛染明王坐像および脇侍木造両界大日如来坐像	3体	志 賀	法禅寺	H1.11.6
62	有形文化財	旧大沢小学校	1棟	大 沢	佐久市	H8.6.6
63	有形文化財	倉沢薬師堂 (附 宮殿、石造薬師如来立像、加舎白雄自筆奉納併額)	1棟	前 山	貞祥寺	H10.4.30
64	有形文化財	岩村田若宮神社祇園社神輿	1基	岩村田	荒宿区	H24.6.28
65	有形文化財	正法寺多層塔	1基	根々井	正法寺	H10.12.28
66	有形文化財	相沢寺仏面	41面	白 田	相沢寺	S48.3.10
67	有形文化財	田野口藩陣屋日記	372冊	—	佐久市	S50.11.22
68	有形文化財	湯原神社青銅鰐口	1口	湯 原	湯原神社	S52.3.31
69	有形文化財	大宮諏訪神社青銅鰐口	1口	入 沢	大宮諏訪神社	S52.3.31
70	有形文化財	信濃奇勝録版木	1組	白 田	個人	S52.3.31
71	有形文化財	滝秩父札所観音石仏	34尊	湯 原	湯原区	S53.2.17
72	有形文化財	水落観音町石石仏	13尊	田 口	水落山観音院	S53.2.17
73	有形文化財	相沢寺平鉦	1口	白 田	相沢寺	S54.3.31
74	有形文化財	弥勒寺板碑	1基	白 田	弥勒寺	S54.3.31
75	有形文化財	医王寺板碑	1基	白 田	医王寺	S54.3.31
76	有形文化財	御魂代石	1基	田 口	新海三社神社	S55.3.31
77	有形文化財	岩水秩父札所観音木像	34体	平 林	岩水区	S55.3.31
78	有形文化財	大宮諏訪神社石棒	1本	入 沢	大宮諏訪神社	S57.4.1
79	有形文化財	解体人形	1体	田 口	個人	S57.4.1
80	有形文化財	磨崖石仏群	5基	三 分	三分区	S58.3.25
81	有形文化財	姫の石像	1体	下小田切	下小田切区	S58.3.25
82	有形文化財	大日宝塔	4基	三 分	遍照寺	S58.3.25
83	有形文化財	丸山家中世古文書	3点	田 口	個人	S58.3.25
84	有形文化財	新海三社神社中世古文書	3点	田 口	新海三社神社	S58.3.25
85	有形文化財	小太刀古狐丸	1振	入 沢	個人	S60.3.28
86	有形文化財	地獄極楽図	2軸	白 田	弥勒寺	S62.3.25
87	有形文化財	入沢焼茶壺	1点	—	佐久市	S63.4.18
88	有形文化財	物部の銅印	1個	清 川	個人	H5.7.1
89	有形文化財	蕨手刀	1振	—	佐久市	H5.7.1
90	有形文化財	金帯具	1組	—	佐久市	H5.7.1
91	有形文化財	山宮家中世古文書	4点	田 口	個人	H8.5.1
92	有形文化財	龍岡城藩高札場	1棟	田 口	佐久市	H9.4.1
93	有形文化財	日影堂百番観音木像	100体一式	白 田	医王寺	H9.4.1
94	有形文化財	吉祥寺山門	1棟	入 沢	吉祥寺	H10.4.1
95	有形文化財	薬師堂薬師三尊像	3体	入 沢	日向 一族	H10.4.1
96	有形文化財	泉龍院涅槃図	1軸	中小田切	泉龍院	H12.3.27
97	有形文化財	磨崖青面金剛	1尊	田 口	個人	H14.3.6
98	有形文化財	新海三社神社中本社・西本社	2棟	田 口	新海三社神社	H14.3.6

●市指定文化財一覧表2

市指定	文化財名	名 称	員数	所在地	所有者又は継承者	指定年月日
99	有形文化財	大宮諏訪神社本殿	1棟	入 沢	大宮諏訪神社	H15.3.6
100	有形文化財	三条神社本殿	1棟	入 沢	三条区	H15.3.6
101	有形文化財	矢島の五輪塔	1基	矢 島	宝泉寺	S25.12.1
102	有形文化財	五輪塔群	1群	塩名田	塩名田区	S47.8.1
103	有形文化財	山の神石祠	1基	御馬寄	御馬寄区	S56.8.1
104	有形文化財	石仏十王像	5尊	御馬寄	御馬寄区	S56.8.1
105	有形文化財	矢島道祖神	1基	矢 島	矢島区	S62.10.1
106	有形文化財	長念寺の木造阿弥陀如来立像及び胎内文書	1体	甲	長念寺	H9.2.20
107	有形文化財	八幡神社の算額	1面	八 幡	八幡神社	H9.2.20
108	有形文化財	八幡神社の瑞垣門	1棟	八 幡	八幡神社	H9.2.20
109	有形文化財	八幡神社の隨身門	1棟	八 幡	八幡神社	H9.2.20
110	有形文化財	八幡神社の本殿	1棟	八 幡	八幡神社	H9.2.20
111	有形文化財	百番観音石仏群	100尊	春 日	個人	S61.9.10
112	有形文化財	市川家の石造大日如来	1体	布 施	個人	S61.9.10
113	有形文化財	城光院の石造庚申塔	1基	望 月	城光院	S61.9.10
114	有形文化財	城光院の石造十王像	10尊	望 月	城光院	S61.9.10
115	有形文化財	城光院の石造宝篋印塔	4基	望 月	城光院	S61.9.10
116	有形文化財	万治の石造大日如来	1体	協 和	個人	S61.9.10
117	有形文化財	福王寺の石造庚申塔	1基	協 和	福王寺	S61.9.10
118	有形文化財	福王寺の木造日光菩薩立像	1体	協 和	福王寺	S61.9.10
119	有形文化財	福王寺の木造月光菩薩立像	1体	協 和	福王寺	S61.9.10
120	有形文化財	福王寺の木造雨宝童子立像	1体	協 和	福王寺	S61.9.10
121	有形文化財	福王寺の木造毘沙門天立像	1体	協 和	福王寺	S61.9.10
122	有形文化財	月輪寺跡の石造笠塔婆	1基	印 内	印内区	S61.9.10
123	有形文化財	天神の元祿の石造双体道祖神	1体	協 和	天神区	S61.9.10
124	有形文化財	入布施の石造片手合掌双体道祖神	1体	布 施	入布施区	S61.9.10
125	有形文化財	牧布施の石造庚申塔	1基	布 施	牧布施区	S61.9.10
126	有形文化財	不動明王立像	1体	春 日	蓮華寺	H20.6.13
127	有形文化財	立鼓柄刀	1振	中 込	佐久市	H28.12.22
128	無形民俗文化財	岩村田祇園におけるお船様祭り	1つ	岩村田	荒宿区	S58.9.1
129	無形民俗文化財	鳥追い祭り	1つ	甲	鳥追い祭り保存会	H9.2.20
130	無形民俗文化財	岩下の踊り念仏	1つ	春 日	岩下踊り念仏保存会	S61.9.10
131	無形民俗文化財	根神社の式三番叟	1つ	春 日	根神社式三番叟保存会	S61.9.10
132	無形民俗文化財	榊祭	1つ	望 月	望月区	S61.9.10
133	無形民俗文化財	春日本郷地区道祖神祭り	1つ	春 日	春日本郷地区	H10.2.20
134	史 跡	大梅禪師墓碑	1基	内 山	正安寺	S45.10.1
135	史 跡	鵜縄沢端一里塚東塚	1基	岩村田	個人	S45.10.1
136	史 跡	安原大塚古墳	1基	安 原	英多神社	S45.10.1
137	史 跡	北西ノ久保の石造塔婆群	1群	岩村田	佐久大学	S49.12.1
138	史 跡	正楽院の供養塔	1基	平 賀	長福寺	S49.12.1
139	史 跡	前山城跡	1ヶ所	前 山	個人11人	S56.4.23
140	史 跡	瀧ノ峯古墳群	4基	根 岸	個人6名	S62.10.20
141	史 跡	後沢遺跡	1ヶ所	小宮山	佐久市	S62.10.20
142	史 跡	蛇塚古墳	1基	白 田	佐久市	S47.5.5
143	史 跡	幸神古墳群	4基	田 口	新海三社神社	S47.5.5
144	史 跡	西の窪19号古墳	1基	入 沢	個人	S47.5.5
145	史 跡	塩名田本陣跡	1棟	塩名田	個人	S25.12.1
146	史 跡	御馬寄古城跡	1ヶ所	御馬寄	個人	S25.12.1
147	史 跡	土合一号古墳	1基	甲	個人	S25.12.1
148	史 跡	火の雨塚古墳	1基	桑 山	個人	S25.12.1
149	史 跡	虚空蔵のろし台跡	1ヶ所	矢 島	八幡神社	S25.12.1
150	史 跡	舟つなぎ石	1	塩名田	国土交通省	S25.12.1
151	史 跡	野馬除け柵跡	数力所	御牧原	個人	S35.8.15
152	史 跡	中山道一里塚跡	1ヶ所	甲	個人	H9.2.20
153	史 跡	八幡宿本陣跡	1ヶ所	八 幡	個人	H9.2.20
154	史 跡	兜山古墳	2基	八幡・蓬田	個人	H16.11.24
155	史 跡	下吹上遺跡	1ヶ所	協 和	佐久市	S61.9.10
156	史 跡	中山道		布施・望月・茂田井	佐久市	S61.9.10

●市指定文化財一覧表 3

市指定	文化財名	名 称	員数	所在地	所有者又は継承者	指定年月日
157	史 跡	王塚古墳	1 基	協 和	比田井区	S61.9.10
158	名 勝	皎月原	1ヶ所	小田井	佐久市	S53.2.1
159	天然記念物	白山神社イチイの古樹	1 本	常 和	白山神社	S45.10.1
160	天然記念物	野沢町の女男木	1 本	野 沢	大伴神社	S46.10.1
161	天然記念物	チョウゲンボウ	生息地 2ヶ所	伴野・鳴瀬	—	S53.2.1
162	天然記念物	お神明の三本松	1 本	上小田切	上小田切西区	S47.5.5
163	天然記念物	入沢風穴	1ヶ所	入 沢	個人	S48.3.10
164	天然記念物	黒沢家 コナラ	1 本	湯 原	黒沢家	H16.2.13
165	天然記念物	児落場峠天然カラマツ	1 本	入 沢	佐久市	H16.2.13
166	天然記念物	関所破りの桜	1 本	甲	個人	S44.5.15
167	天然記念物	勝手神社のケヤキの木	1 本	御馬寄	勝手神社	H15.10.30
168	天然記念物	山の神のコナラ群	1 群	春 日	春日財産区	H9.3.14
169	天然記念物	小野山家のエドヒガン	1 本	春 日	個人	H9.3.14
170	天然記念物	蓮華寺のスギ	1 本	春 日	蓮華寺	H9.3.14
171	天然記念物	大井家のエドヒガン	1 本	協 和	個人	H9.3.14
172	天然記念物	福王寺のヒイラギ	1 本	協 和	福王寺	H9.3.14

●国登録有形文化財一覧表

国登録	文化財名	名 称	員数	所在地	所有者又は継承者	指定年月日
1	建 造 物	武重本家酒造及び武重家住宅	30 棟	茂田井	個人	H12.4.21
2	建 造 物	市川家住宅主屋と土蔵	2 棟	中 込	個人	H17.6.17
3	建 造 物	佐藤家住宅主屋 他 7 件	8 件	協 和	個人	H23.7.15

(1) 文化財保護審議会

■平成 28 年 11 月 28 日 (月)

(1) 議事

「立鼓柄刀の市指定文化財の指定に対する諮問について」

出席者全員の賛成により、市指定有形文化財指定が答申された。

(2) 報告

県宝「刀」の市の文化財からの削除について

花園・上の城区長からの国天然記念物「岩村田ヒカリゴケ産地」前道路拡幅整備要望についての対応経過

・8月6日 県教委指導主事、市長、社会教育部長、文化財事務所、観光交流推進課、土木課による現況確認を行う。

・10月12日 花園・上の城区長、地元住民が参加し、文化庁調査官による視察及び意見交換会を行う。

調査官・区長からの指摘により、データ収集のため10月25日から週1回温度・湿度を測定し、写真撮影行う。

・11月25日の県文化財保護審議会委員の現地視察。測定方法等についての指導。

同日洞窟内に確認された1㎡ほどの天井崩落については、文化庁と協議のうえ対応していく。

■平成 27 年 11 月 10 日 (火)

文化財パトロール

国史跡 龍岡城跡お台所

市有形文化財 旧大沢小学校

市天然記念物 関所破りの桜

市有形文化財 矢島道祖神

県天然記念物 王城のケヤキ

2 普及・公開

(1) 国史跡・重要文化財 旧中込学校及び資料館

■位置 佐久市中込 1877 番地

■電話 0267 - 62 - 7845 (管理事務所)

■建物の歴史

明治 8 年 4 月 2 0 日 着工

明治 8 年 1 2 月 2 5 日 竣工

昭和 4 1 年 1 月 2 7 日 長野県宝指定

昭和 4 4 年 3 月 1 2 日 国重要文化財指定

昭和 4 4 年 4 月 1 2 日 国史跡指定

昭和 4 6 年 8 月 1 日 保存解体修理着手

昭和 4 8 年 6 月 3 0 日 保存解体修理終了

平成 7 年 1 月～1 2 月 保存修理事業

平成 2 5 年 1 1 月～平成 2 7 年 6 月

防災修理整備事業

■概要 明治5年(1872)の学制発布に伴い下中込村、今井村、三河田村三村の組合立として、明治6年(1873)の9月に、小林寺を仮校舎にあて、「成知学校」が設立されました。

明治7年(1874)に校舎新築を決定、翌明治8年(1875)2月に建設位置を決定し用地買収を行い、同年4月に工事着手、同年12月に落成、同日移転開校しました。旧中込学校は我が国に現存する擬洋風学校としては、最も古い学校建築物のひとつです。

明治9年(1876)5月には校名を「第6大学区第17中学区第7番中込学校」と改称し、大正8年(1919)の新校舎建築まで使用され、その後は、昭和43年(1968)まで市役所分室などに転用されました。

建築費用(6,098円51銭8厘)は、ほとんどを村内全戸及び近隣の篤志者による寄付金でまかない、設計・建築は地元下中込村出身で、明治2年(1869)から4年余り渡米して西洋建築を学んだと伝えられている市川代治郎に請負わせ、最新の洋式建築が取り入れられました。

中央の八角の塔の天井から太鼓を吊るして時を告げたことから「太鼓楼」、また、窓にガラスを使用したことから「ギヤマン学校」とも呼ばれ、当時は見学者が後を絶たなかったといわれています。

昭和41年(1966)に長野県宝、昭和44年(1969)には重要文化財及び国史跡の指定を受け、建築関係文書3点も附帯指定されています。

昭和46年(1971)から昭和48年(1973)まで解体復元工事、平成7年(1995)には保存修理工事、平成25年(2013)を実施しました。

■構造及び形式

木造二階建 寄棟造 妻入 棧瓦葺 八角塔屋付



旧中込学校付属資料館



本屋：間口7間(12.8m)、奥行11間(20.0m)、高さ5丈8尺(17.6m)、一階81坪(267.5㎡)、二階77坪(254.3㎡)

一階は玄関ポーチ、生徒控所、小使部屋、小使所、第一教場、講堂があり、二階は中央に廊下をとり、前面にベランダを付し、南側三室、北側三室である。

太鼓楼は八角、各辺1.06メートル、二階の中央階段より昇る。

■開館時間

4月～10月：午前9時から17時まで
11月～3月：午前9時から16時まで

■休館日

- a 毎週月曜日
- b 国民の祝日の翌日(祝日が月曜日のときはその翌日)
- c 年末年始(12月29日から1月3日)

■観覧料

区分	一般		学生等			
	個人	団体 (20人以上)	大学生・高校生		中学生・小学生	
			個人	団体 (20人以上)	個人	団体 (20人以上)
観覧料	250円	200円	150円	120円	120円	100円

旧中込学校・資料館年度別観覧者一覧

年度	公開 日数	一般	大 学 高校生	中 学 小学生	計	備 考
平成 24 年度	309	5811	104	1536	8496	
平成 25 年度	293	6266	96	1597	7959	3/17 から休館
平成 26 年度	0					防災修理整備工事のため休館
平成 27 年度	206	4137	90	550	4777	7/28 から公開再開
平成 28 年度	308	5034	81	1045	6160	

防災修理整備工事のため、平成 26 年 3 月 17 日から平成 27 年 7 月 27 日まで休館

開校日記念事業（第 5 回）

平成 28 年 10 月 1 日（土）

旧中込学校の前身である成知学校の開校日（明治 6 年 9 月 27 日）にちなむ事業で、旧中込学校保存会との共催事業です。目的は、佐久市を代表する文化財（重要文化財・国史跡）である旧中込学校を多くの市民に知ってもらい、触れ、親しむ機会を提供することです。

旧中込学校・資料館の無料公開・太鼓楼の公開・旧中込学校保存会長による旧中込学校の歴史についての話など多彩な催しがおこなわれなした。来校者数は 292 人でした。

資料館協議会委員

小林濱次郎会長の逝去にともない、上原武茂氏が平成 29 年 1 月 25 日から平成 29 年 8 月 31 日の任期で、委嘱された。

資料館協議会

平成 29 年 2 月 6 日（月）

- (1) 黙祷 前会長小林濱次郎氏逝去による
- (2) 上原武重氏へ委嘱書交付
- (3) 役員選出
- (3) 報告事項

- a 開校日記念事業について
- b 入館者状況について

ポーチ手摺修繕

平成 28 年 7 月 25 日から平成 28 年 8 月 2 日

(2) ガソリンカー及び蒸気機関車（見学無料）

■旧中込学校附属資料館南隣りに公開展示

■ガソリンカー「キホハニ 56 号」

JR 小海線の前身佐久鉄道で昭和 5 年から県下で初めて使用され、第 2 次世界大戦まで活躍した。

■蒸気機関車「SL：C56 101 号」

C56 型蒸気機関車は、昭和 10 年に C12 型の改良型として 164 両が製造され、全長 14.3 m、高さ 3.9 m で出力 505 馬力・最高速度 75 km / h の性能でした。小海線を走る C56 型蒸気機関車は、昭和 10



ガソリンカー・蒸気機関車

年小海線全線開通とともに配置され、以後「高原のポニー（仔馬）」と呼ばれ人々に親しまれたが、昭和 47 年 12 月に鉄道よりその姿を消しました。

(3) 島崎藤村旧宅（前山 貞祥寺敷地内）

■概要 藤村（本名：春樹 1872～1943）が、1899 年（明治 32 年）4 月小諸義塾教師として小諸へ赴任してきてから 1905 年（明治 38 年）4 月同教師を辞するまでの 6 年間をこの家で過ごしました。この家は、大正 9 年、本間邸の一部として佐久市前山南に移転されたが、藤村生誕 100 年を迎えた 1972 年（昭和 47 年）、本間氏をはじめ諸方面の理解と協力に基づき、昭和 48 年から 49 年に解体復元工事を行い、現在に至っています。

4 月下旬から 10 月下旬まで一般公開しています。

■構造概要 木造茅葺平屋建 35.5 坪（117.3㎡）

■開館時間 9 時 30 分から 15 時 30 分まで

■休 館 日 毎週月曜日及び木曜日（祝日のときはその翌日）

■観 覧 料 無料

■島崎藤村旧宅年度別観覧者一覧

年 度	平成 24 年度	平成 25 年度	平成 26 年度	平成 27 年度	平成 28 年度
公開日数	149 日	149 日	149 日	149 日	147 日
観覧者数	1,867 人	1,715 人	1,977 人	2,479 人	2,316 人



藤村旧宅

(4) 国史跡 龍岡城跡

■位置 佐久市田口 3000 番地 1 外

■藩主 松平乗謨（大給 恒）

〔奥殿藩、文久 3 年田野口藩、明治元年龍岡藩となる〕

〔明治元年に「大給」、明治 2 年に「恒」と改名〕

■築城の概要 この城を築いたのは、大給松平最後の 11 代目藩主松平乗謨であります。

乗謨の松平家は家康より 5 代前の親忠の時に分家した徳川の一族で大給松平といわれています。代々三河の奥殿（愛知県岡崎市）に本領を置き、奥殿に 4 千石の領地のほか、摂津、河内、丹波の 3 カ国に 1 万 2 千石を持っていました。宝永元年（1704）3 カ国の 1 万 2 千石が信州佐久に移され、以来 160 年間、佐久には陣屋を置いて統治していました。

文久 2 年（1862）に、幕府は参勤交代制の緩和政策をとり、妻子は帰国させることにしました。当時の情勢は、薩長を中心とする幕府打倒の動きがあり、東海道に面した三河・奥殿藩のような小藩は、両勢力の対立の中では危険が多く、家族を国元に帰すには奥殿より佐久の方が安全であること等から信州への本領替えを決意しました。

文久 3 年本領替えの許可があり、翌元治元年（1864）着工し、足掛け 4 年、慶応 3 年（1867）に新陣屋「五稜郭」は完成しました。

乗謨は学才識見ともにすぐれた藩主であり、幕府の陸軍奉公、老中格、陸軍総裁などの要職につきました。また、開国論者であり洋学に詳しく、練兵は他藩に先んじてフランス式を採用していました。

このため築城にあたっては、フランスのヴォーバン元帥が考案したといわれる星形稜堡の洋式築城法

で築城されました。石垣工事には、洋式築城の経験がある高遠藩から棟梁と石工 60 人を招きました。日本で最後に完成した城で、函館五稜郭とともに日本に二つしかない五つの角をもつ星形稜堡の洋式の城であります。

明治 4 年（1871）の廃藩とともに新陣屋五稜郭の土地・建物はほとんど処分されました。

大広間、書院、東通用門、薬医門は買い取られて市内に残っています。

お台所は引き取り手がなく、明治 5 年（1872）の学制発布により、学校としての使用申請が認められため、唯一の遺構として残されています。明治 8 年（1875）から学校として内部を改造して使用され、昭和 4 年（1929）年現在地に移され、昭和 35 年（1960）から昭和 36 年（1961）にかけ半解体復元工事が行われました。

堀、いつしか埋められ畑に変わり、桑の木が一面に植えられていましたが、昭和 7 年（1932）に堀をもう一度掘り起こそうと旧田口村の人たちが村を挙げて復元にとりかかり、昭和 8 年（1933）にもとの姿を取り戻し、翌昭和 9 年（1934）5 月 1 日に国史跡に指定されました。

■築城の概要

総面積	20,175 坪 (66,694㎡)
内城	5,640 坪 (18,645㎡)
外城	14,535 坪 (48,049㎡)
堀幅	4 間 (7.27 m)
	大手門前 5 間 (9.09 m)
土塁	高さ 7 尺 5 寸 (2.27 m)
	巾 4 間 (7.27 m)
周囲堀	長さ 375 間 (682 m)
	深さ 1 丈 2 尺 (3.64 m)
総費用	4 万円余
普請奉公	家老 出井勘之進

■龍岡城跡保存管理計画の推進

平成 23～24 年度に策定した「史跡龍岡城跡保存管理計画書」の方針に基づき、関係機関との協議を行いながら、石垣や土塁等の建造物の保存管理、修理に努めていきます。

(5) 動画等による周知及び活用

市内文化財を紹介した動画の配信による周知を図るとともに、旧中込学校等の文化財における写真撮影会等の誘致により文化財の活用を図っていきま



龍岡城跡 お台所

す。

(6) 撮影・掲載

文化財の撮影・掲載（放映を含む）は、旧中込学校、龍岡城を中心に 23 件ありました。



龍岡城五稜郭の桜



龍岡城五稜郭空中写真

●平成 28 年度 文化財 撮影・掲載一覧表

資料名	申請者	目的	期間
旧中込学校撮影	佐久ケーブルテレビ	「てんこもり佐久平」にて紹介	平成 28 年 5 月 12 日放送
上原筑前御恩御検地帳写真	(株)星海社	鈴木将典著「戦国大名武田家の戦争と内政」に掲載	平成 28 年 7 月 25 日刊行
旧中込学校写真撮影・掲載	(有)ハユマ	「明治・大正・昭和の学校がいっぱい！マンガ背景参考資料」に掲載	平成 29 年 3 月刊行
五稜郭龍岡城跡写真掲載	白田町商工会	南佐久地域の P R ポスターに使用	平成 28 年 7 月から廃版まで
白田トンネル産の古型マンモス化石写真撮影・掲載	(有)クリエイティブセンター	「信州 77 市町村・ふるさとの天然記念物」に掲載	平成 30 年刊行予定
五稜郭龍岡城跡写真掲載	(株)JTB 国内旅行企画るぶトラベル	JTB ホームページ等に掲載	平成 28 年 9 月 1 日～10 月 13 日
旧中込学校・SL 撮影	野沢小学校 6 年 3 組	ふるさと CM 大賞「受け継ごう『佐久の先人』の思い」の撮影	平成 28 年 8 月 25 日撮影
五稜郭龍岡城跡写真掲載	(株)かゆみ	「よくわかる 日本の城」に掲載	平成 28 年 10 月刊行
旧中込学校太鼓楼写真	(株)マガジンハウス	「死ぬまでに見ておくべき 100 の建築」に掲載	平成 28 年 9 月 30 日発売
国史跡龍岡城跡及び重要文化財旧中込学校撮影	「キミマチ」編集発行人	フリー冊子「キミマチ」撮影会	平成 28 年 10 月 1・2 日
旧中込学校円形窓画像	YKK AP	YKK AP「窓史記」ウェブサイトリニューアルに際しての継続使用	平成 28 年 9 月 28 日
「岩村田城址の碑」他 7 点の撮影	(株)天夢人	「週刊 ビジュアル江戸三百藩」に掲載	平成 28 年 11 月 15 日
重要文化財旧中込学校	「キミマチ」編集発行人	フリー冊子「キミマチ」撮影会	平成 28 年 11 月 12 日
重要文化財旧中込学校	「キミマチ」編集発行人	フリー冊子「キミマチ」撮影会	平成 28 年 12 月 10 日
旧中込学校撮影	中込小学校長	「総合的な学習の時間」における活動の一環	平成 29 年 2 月 7 日
前山城跡写真	(株)碧水社	「週刊 ビジュアル戦国王 32 号」掲載	平成 29 年 1 月 10 日刊行
旧中込学校撮影・掲載	(株)インターブレインズ	「アヴェニュー佐久平」リーフレットに掲載	平成 28 年 12 月 21 日
旧中込学校写真	旧開智学校校舎 館長	図録「重要文化財旧開智学校校舎」に掲載	平成 29 年 1 月 20 日
龍岡城跡五稜郭空撮写真	松本平タウン情報	「信州往来 ものふ列伝」に掲載	平成 29 年 2 月 4 日
佐久市志歴史編(二)中世「信濃における義仲軍と平氏軍」一覧表	須坂市	「須坂市志 第三巻歴史編 I」に掲載	平成 29 年 2 月 14 日
旧中込学校及び機関車撮影	JA 佐久浅間	広報誌「J A H O O」3 月号およびホームページに掲載	平成 29 年 2 月 21 日～22 日
龍岡城五稜郭空撮映像	長野朝日放送(株)	「地球を守ろう！プロジェクト」CMに使用	平成 29 年 2 月 24 日から
王城のケヤキ写真	カシヨ(株)	カシヨグループ社内報に掲載	平成 29 年 3 月 16 日

II 文化財調査事業

1 保護・保存（記録保存）

(1) 方針

国民共有の財産であると同時に、地域の歴史と文化に根ざした歴史的遺産である埋蔵文化財の保護・保存及び調査・研究を行い、その成果を出土品の展示や説明会等を通じて広く公開することにより、市民の文化財に対する理解を深めるとともに、文化財愛護精神の高揚を図ります。

(2) 状況

●平成 28 年度 埋蔵文化財調査一覧表

No	遺跡名	調査面積	所在地	開発事業	調査概要	報告書
1	家浦遺跡Ⅱ	250㎡	下小田切	県道築造	弥生～中世の集落跡	第 246 集
2	下芝宮遺跡Ⅵ	1,906㎡	長土呂	集合住宅建築	古墳～平安時代の集落跡	第 245 集
3	下曾根遺跡Ⅹ	220㎡	小田井	社屋建築	古墳・奈良・平安時代の集落跡	第 241 集
4	上久保田向遺跡Ⅷ	148㎡	岩村田北	社屋建築	平安時代の集落跡	第 247 集
5	宮の上遺跡Ⅵ	190㎡	三河田	工場建設	平安時代の集落跡	第 243 集
6	南上北原遺跡Ⅱ	80㎡	長土呂	宅地造成	奈良・平安時代の集落跡	
7	南近津遺跡Ⅲ他		長土呂	土地区画整理	弥生時代後期～中世の集落跡	
8	藤ヶ城跡Ⅱ・Ⅲ		岩村田	小学校改築	古墳～平安時代の集落跡	
9	市内遺跡発掘調査		市内一円	開発事業に先立つ試掘確認調査 107 件、工事立会 199 件		
10	出土遺物保存処理			鉄製品 68 点、青銅製品 1 点		

●平成 28 年度 市内遺跡発掘調査一覧表（試掘 1）

No	遺跡名	所在地	開発主体者	開発事業名	調査面積 (㎡)	開発面積 (㎡)	保護措置	調査期間
1	東大久保遺跡群	上平尾	個人	個人住宅	48.00	439.00	試掘	H28.4.5
2	枇杷坂遺跡群	岩村田	長野県	学校建設	52.00	330.00	試掘	H28.9.5
3	根々井館跡	根々井	正法寺	客殿解体・造成	80.00	3175.00	試掘	H28.4.18～28 H28.5.17～20
4	中金井遺跡群	小田井	個人	個人住宅	72.00	287.71	試掘	H28.4.8
5	白拍子遺跡群	取手町	個人	太陽光発電施設	20.00	900.00	試掘	H28.4.7
6	東五里田遺跡	野沢	個人	太陽光発電施設	16.00	288.00	試掘	H28.4.7・8
7	藤ヶ城跡	岩村田	佐久市	学校建設	210.00	2,375.50	試掘	H28.5.23、11.16
8	近津遺跡群	長土呂	佐久市	道路建設	60.00	450.00	試掘	H28.6.22・24
9	大平遺跡	八幡	個人	個人住宅	8.00	365.03	試掘	H28.5.6
10	長土呂遺跡群	長土呂	個人	個人住宅	9.00	166.23	試掘	H28.4.13
11	大塚遺跡群	中込	株式会社 ツルヤ	店舗建設	856.00	15,965.53	試掘	H28.5.20・23・24、7.12
12	中反田遺跡群	田口	㈱高見沢サイバネティクス	工場建設	270.00	1,965.68	試掘	H28.5.30・31
13	岩村田遺跡群	岩村田	個人	個人住宅	16.00	221.00	試掘	H28.4.27、5・9・16
14	東内池遺跡群	新子田	個人	個人住宅	45.00	348.24	試掘	H28.5.19
15	下県屋敷遺跡群	伴野	個人	個人住宅	41.00	585.09	試掘	H28.5.27
16	枇杷坂遺跡群	岩村田	中部電力	変圧器取替	6.00	5,572.49	試掘	H28.5.26
17	西妻神遺跡	中込	株式会社 佐々木工業	工場建設	355.00	4,340.00	試掘	H28.5.18・19

埋蔵文化財は、文化財保護法で「土地に埋蔵されている文化財」と定義されています。

- ①集落址、遺物散布地等 855 箇所
- ②城館跡 96 箇所
- ③古墳、横穴、塚 221 箇所

の合計 1,172 箇所の遺跡を数えているが、これは平坦部のみで、今後も山間部や水田下等から新たに遺跡が発見される可能性があります。

(3) 実施概要

■埋蔵文化財調査

受託事業 6 件 (No1～6)、市関係事業 2 件 (No7～8) の他、国庫補助事業として試掘確認調査 107 件・工事立会 199 件 (No9)、出土遺物保存処理 69 点 (No10) を実施しました。■展示

●平成 28 年度 市内遺跡発掘調査一覧表（試掘 2）

No	遺跡名	所在地	開発主体者	開発事業名	調査面積 (㎡)	開発面積 (㎡)	保護 措置	調査期間
18	宮の上遺跡群	三河田	株式会社 シナノ	工場建設	30.00	991.82	試掘	H28.6.2・6
19	上砂田遺跡・喜平治山古墳	岩村田	個人	宅地造成	60.00	542.00	試掘	H28.5.18～20
20	栗毛坂遺跡群	岩村田	株式会社 土屋ホーム	建売個人住宅	55.00	358.99	試掘	H28.5.30、6・15
21	蛇塚遺跡群	新子田	有限会社 新栄開発	建売個人住宅	10.00	327.96	試掘	H28.6.3
22	影丸山遺跡	田口	株式会社 福岡商店	太陽光発電施設	198.00	10,664.00	試掘	H28.7.19、11・8
23	中道遺跡群	前山	個人	集合住宅	24.00	1,949.00	試掘	H28.8.25
24	大平遺跡	八幡	個人	個人住宅	30.00	266.00	試掘	H28.7.19
25	長土呂遺跡群	長土呂	株式会社 住匠	宅地造成	305.00	1,974.41	試掘	H28.6.23・24
26	周防畑遺跡群	長土呂	有限会社 田園不動産	建売個人住宅	37.00	208.04	試掘	H28.7.4
27	番屋前遺跡群	猿久保	個人	個人住宅	18.00	547.20	試掘	H28.7.1・4
28	十二平遺跡	協和	個人	個人住宅	15.00	296.07	試掘	H28.7.14・15
29	枇杷坂遺跡群・曾根新城遺跡群	岩村田北一丁目	有限会社キャピタルA	店舗建設	47.00	5,129.00	試掘	H28.6.14
30	稲荷山城跡外	下小田切	佐久建設事務所	道路建設	7.00	45,882.40	試掘	H28.6.16、11.29、12.2・12
31	枇杷坂遺跡群・曾根新城遺跡群	岩村田北一丁目	(株)ホンダカーズ長野中央	店舗建設	148.00	5,129.00	試掘	H28.8.31～9.16
32	周防畑遺跡群	長土呂	株式会社 田	宅地造成	350.00	1,379.00	試掘	H28.7.25～27
33	二束餅遺跡	伴野	個人	個人住宅	73.00	782.29	試掘	H28.9.20
34	宿上屋敷遺跡	安原	個人	個人住宅	35.00	684.97	試掘	H28.8.25、H29.1.10
35	前田遺跡群	塚原	個人	個人住宅	57.00	331.00	試掘	H28.8.31、9.20
36	宮の上遺跡群	横和	個人	集合住宅	54.00	609.00	試掘	H28.7.28
37	長土呂遺跡群	長土呂	有限会社 田園不動産	宅地造成	435.00	2,338.18	試掘	H28.7.28・29
38	岩村田遺跡群	岩村田	個人	集合住宅	20.00	1,017.80	試掘	H28.7.22、8.31
39	周防畑遺跡群	長土呂	有限会社 田園不動産	建売個人住宅	51.00	287.00	試掘	H28.9.12
40	大和田遺跡群	鳴瀬	個人	個人住宅	29.00	635.85	試掘	H28.8.23・26
41	棧敷遺跡	安原	株式会社 一条工務店	宅地造成	120.00	2,565.00	試掘	H28.8.24
42	根々井館跡	根々井	正法寺	檀徒会館配管等設置	10.00	3,175.00	試掘	H28.9.2～13
43	休石遺跡	伴野	(株)イデコーポレーション	宅地造成	300.00	2,804.00	試掘	H28.10.26～28
44	大塚遺跡群	中込	個人	個人住宅	29.00	264.00	試掘	H28.10.6
45	木戸平A遺跡	香坂	KDDI ㈱名古屋エンジニアリングセンター	無線基地局	4.00	15.75	試掘	H28.10.24
46	岩村田遺跡群	岩村田	個人	集合住宅	60.00	486.97	試掘	H28.9.6・7
47	西赤座遺跡・大井城・石並城跡	岩村田	個人	集合住宅	30.00	615.00	試掘	H28.9.1
48	枇杷坂遺跡群	岩村田	中部電力株式会社	変圧器取替	70.00	5,572.49	試掘	H28.11.7、H29.2.10、3.2・8
49	山崎遺跡	田口	個人	個人住宅	20.00	422.71	試掘	H28.9.2
50	平賀中屋敷遺跡群	平賀	個人	個人住宅	49.00	294.85	試掘	H28.10.12、11.7
51	岩村田遺跡群	岩村田	浅麓水道企業団	駐車場建設	3.50	369.00	試掘	H28.10.3
52	平馬塚遺跡群	桜井	個人	個人住宅	14.00	280.19	試掘	H28.10.25
53	栗毛坂遺跡群	岩村田	(株)土屋ホーム	建売個人住宅	5.00	237.12	試掘	H28.10.13・25
54	荒山城跡	大沢	個人	個人住宅	34.00	470.10	試掘	H28.11.1、H29.1.16・17
55	野馬窪遺跡群	猿久保	佐久市	武道館・多目的運動場建設	170.00	38,242.00	試掘	H28.9.16・17
56	長土呂遺跡群	長土呂	大和ハウス工業(株)	建売個人住宅	6.00	282.36	試掘	H28.11.1
57	周防畑遺跡群	長土呂	個人	個人住宅	25.00	281.00	試掘	H28.10.7、11.18・21
58	北上遺跡	協和	佐久市	用水路設置	4.00	6,750.00	試掘	H29.1.18
59	イ作田遺跡	協和	個人	個人住宅	46.00	314.00	試掘	H28.12.14・20
60	西近津遺跡群	長土呂	大蔵不動産(株)	建売個人住宅	24.00	221.48	試掘	H28.10.28、H29.1.10・12
61	蛇塚遺跡群	安原	個人	個人住宅	50.00	305.64	試掘	H28.9.12.2
62	西大久保遺跡群	上平尾	佐久市	下水道管敷設	58.00	60.00	試掘	H29.1.17・19・23
63	前田遺跡群	小田井	佐久市	下水道管敷設	120.00	193.00	試掘	H29.2.2・6・8・9

●平成28年度 市内遺跡発掘調査一覧表（試掘2）

No	遺跡名	所在地	開発主体者	開発事業名	調査面積 (㎡)	開発面積 (㎡)	保護 措置	調査期間
64	免ヶづ原遺跡	前山	個人	個人住宅	23.00	283.57	試掘	H28.11.15、12.22
65	栗毛坂遺跡群	岩村田	(有) ボンメル	店舗建設	70.00	1,832.80	試掘	H28.11.1
66	雨原B遺跡	香坂	エヌエスティ・グローバリスト(株)	太陽光発電施設	120.00	11,136.00	試掘	H28.11.10. ~ 14
67	周防旗遺跡群	長土呂	株式会社 田	建売個人住宅	20.00	208.20	試掘	H28.11.25
68	日向大工原遺跡	田口	株式会社 野村屋	太陽光発電施設	28.00	5,109.00	試掘	H28.11.8
69	鶉ヲネ遺跡	香坂	株式会社 セイデン	太陽光発電施設	270.00	5,279.00	試掘	H28.1.18・19・20・23
70	儘田遺跡・ 金山久保B遺跡	野沢・大沢	佐久平土地改良区	用水路設置	65.00	520.00	試掘	H29.1.20、2.28
71	美里在家遺跡	白田	個人	個人住宅	32.00	338.91	試掘	H28.12.5
72	枇杷阪遺跡群	岩村田	個人	集合住宅	11.00	342.88	試掘	H28.12.22
73	野沢城跡	原	有限会社 サンコー地所	宅地造成	80.00	1,672.00	試掘	H28.12.19 ~ 21、 H29.2.1
74	岩村田遺跡群	岩村田	積和不動産中部(株)	宅地造成	25.00	817.00	試掘	H28.12.21, H29.2.9
75	権現山遺跡群	八幡	有限会社 ピースランド	店舗建設	68.00	1,220.39	試掘	H29.1.20, 2.8
76	下町屋遺跡	伴野	個人	太陽光発電施設	66.00	623.60	試掘	H29.2.27
77	西近津遺跡群	長土呂	個人	個人住宅	25.00	305.87	試掘	H28.11.29.30
78	岩井堂遺跡	岩村田	株式会社 平和不動産	宅地造成	82.00	1,850.00	試掘	H28.12.13, H29.2.18
79	城下遺跡	白田	佐久市	白田支所解体	95.00	6,800.00	試掘	H28.12.1.2
80	東大久保遺跡群	下平尾	昭和不動産株式会社	宅地造成	230.00	1,642.00	試掘	H28.12.19
81	城下遺跡	白田	佐久市	白田支所建設	28.00	420.00	試掘	H29.1.26
82	原遺跡	白田	個人	個人住宅	27.00	528.00	試掘	H28.12.26
83	落合居屋敷遺跡	鳴瀬	個人	店舗建設	17.00	585.00	試掘	H29.3.30
84	岩村田遺跡群	岩村田	個人	集合住宅	25.00	1,297.97	試掘	H29.1.30
85	家裏遺跡	甲	個人	個人住宅	13.00	1,015.39	試掘	H29.2.2
86	東山遺跡	伴野	佐久市	排水路改良	87.00	417.00	試掘	H29.1.23、2.9、3.13.14
87	西妻神遺跡	中込	株式会社 星野	工場建設	180.00	2,288.00	試掘	H29.2.21
88	大中沢遺跡	大沢	個人	個人住宅	30.00	314.40	試掘	H29.2.15・16
89	栗毛坂遺跡群	岩村田	株式会社 田	建売個人住宅	22.00	280.52	試掘	H29.2.13
90	西近津遺跡群	長土呂	個人	個人住宅	30.00	332.65	試掘	H29.2.23
91	近津遺跡群	長土呂	個人	荒地整地作業	38.00	674.04	試掘	H29.2.16・17
92	近津遺跡群	長土呂	有限会社 田園不動産	宅地造成	90.00	2,639.20	試掘	H29.2.16・17
93	栗毛坂遺跡群	岩村田	株式会社 田	建売個人住宅	35.00	337.93	試掘	H29.2.20
94	西近津遺跡群	長土呂	個人	個人住宅	17.00	297.82	試掘	H29.3.3・6
95	戸屋敷遺跡群	下平尾	個人	個人住宅	30.00	296.34	試掘	H29.2.27、3.31
96	蛇塚遺跡群	新子田	佐久市	道路舗装・排水路設置	30.00	300.00	試掘	H29.20・22・24
97	本郷中北側遺跡	佐久市	佐久市	道路改良	20.00	530.00	試掘	H29.3.23
98	野沢城跡	原	個人	個人住宅	12.00	312.08	試掘	H29.3.21
99	五本木遺跡	根岸	個人	個人住宅	24.00	440.07	試掘	H29.3.14
100	宮の前遺跡	下平尾	個人	個人住宅	31.00	444.40	試掘	H29.3.10
101	西近津遺跡群	長土呂	個人	個人住宅	1.50	291.68	試掘	H29.3.30
102	野馬窪遺跡群	猿久保	長野コーエイ(株)	宅地造成	270.00	1,501.00	試掘	H29.5.23・24
103	宮の上遺跡群	横和	佐久市	工業用地取得造成	125.00	14,528.16	試掘	H28.5.16・18

●平成 28 年度 市内遺跡発掘調査一覧表（試掘 3）

No	遺跡名	所在地	開発主体者	開発事業名	調査面積 (㎡)	開発面積 (㎡)	保護 措置	調査期間
104	松の木遺跡	岩村田	ミヤモリ不動産(株)	土地活用	25.00	3,362.74	試掘	H28.9.21
105	家地頭古墳群・ 常田居屋敷遺跡群	常田	個人	集合住宅新築造成	44.00	1,249.49	試掘	H28.12.14
106	根々井館跡	根々井	正法寺	擁壁設置	6.00	95.00	試掘	H28.2.23・24
107	岩村田遺跡群	岩村田	大和ハウス工業(株)	宅地造成	356.00	1,923.46	試掘	H29.3.25・26

●平成 28 年度 市内遺跡発掘調査一覧表（立会 1）

No	遺跡名	所在地	開発主体者	開発事業名	開発面積 (㎡)	保護 措置	調査期間
1	中金井遺跡群	小田井	個人	個人住宅	273.85	立会	H28.4.12
2	高呂遺跡	協和	個人	上下水道敷設	382.31	立会	H28.4.13
3	東内池遺跡	新子田	個人	個人住宅	269.35	立会	H28.4.12
4	岩村田遺跡群	岩村田	個人	個人住宅	277.42	立会	H28.4.1
5	枇杷阪遺跡群	長土呂	個人	店舗建設	325.01	立会	H28.4.2・21
6	前山城跡	小宮山・前山	佐久建設事務所	落石防護網設置	499.00	立会	H28.5.18・27、6.6～9・16・17
7	跡部儘田遺跡群	跡部	個人	個人住宅	543.24	立会	H28.3.28、5.13
8	大塚遺跡群	中込	株式会社 ツルヤ	自動車学校解体	13,643.93	立会	H28.4.27、5.9・16・20
9	平賀中屋敷遺跡群	平賀	個人	個人住宅	325.52	立会	H28.4.7
10	久根添遺跡群	太田部	個人	個人住宅	182.34	立会	H28.5.14
11	小山崎遺跡群	下小田切	個人	個人住宅	937.00	立会	H28.12.12
12	本郷上北川遺跡	志賀	佐久市	道路改良	95.00	立会	H28.8.18
13	城平遺跡群	平賀	個人	個人住宅	252.44	立会	H28.4.5
14	栗毛坂遺跡群	岩村田北一丁目	(株)ドリームカープロデュース	店舗建設	1,599.53	立会	H28.4.5
15	中金井遺跡群	小田井	個人	個人住宅	199.71	立会	H28.4.4
16	白拍子遺跡群	取手町	個人	個人住宅	209.25	立会	H28.5.11
17	蛇塚遺跡群	安原	個人	個人住宅	215.13	立会	H28.4.25
18	宮田遺跡・後家山遺跡	平賀	佐久市	運動公園建設	211,000.00	立会	H29.1.17、3.9
19	長土呂遺跡群	長土呂	個人	個人住宅	262.89	立会	H28.5.9・10
20	周防畑遺跡群	長土呂	千曲建設工業株式会社	建売個人住宅	291.15	立会	H28.4.20
21	西近津遺跡群	長土呂	大蔵不動産株式会社	宅地造成	837.00	立会	H28.7.25
22	平馬塚遺跡群	桜井	個人	個人住宅	453.15	立会	H28.5.14・16
23	新町遺跡	中込	個人	個人住宅	341.50	立会	H28.4.18
24	下町屋遺跡	大沢	個人	個人住宅	362.56	立会	H28.5.16
25	上砂田遺跡	岩村田	個人	個人住宅	324.36	立会	H28.5.6
26	七曲り下遺跡	白田	個人	太陽光発電施設	1,611.58	立会	H28.6.1・2
27	扇田遺跡	内山	個人	個人住宅	570.53	立会	H28.6.27
28	白山遺跡群	三河田	個人	個人住宅	229.46	立会	H28.5.27
29	岩村田遺跡群	岩村田	個人	個人住宅	350.33	立会	H28.5.16・17
30	下泉屋敷遺跡群	伴野	個人	個人住宅	554.03	立会	H28.7.01
31	蛇塚遺跡群	猿久保	有限会社 新栄開発	宅地造成	466.00	立会	H28.6.3・4・6
32	新町遺跡	中込三丁目	個人	個人住宅	530.45	立会	H28.6.23
33	丸山砦・影丸山遺跡	田口	(株)福岡商店ホールディング	太陽光発電施設	6,279.00	立会	H28.10.4～14
34	樋村遺跡	平賀	個人	個人住宅	394.00	立会	H28.5.16
35	中金井遺跡群	小田井	個人	個人住宅	233.64	立会	H28.6.11
36	跡部間々田遺跡群	跡部	個人	個人住宅	282.14	立会	H28.6.20
37	周防畑遺跡群	長土呂	JA 佐久浅間株式会社アメック	建売個人住宅	293.51	立会	H28.4.25
38	番屋前遺跡群	中込	個人	個人住宅	309.39	立会	H28.7.14
39	長土呂遺跡群	長土呂	個人	個人住宅	365.59	立会	H28.6.21

●平成28年度 市内遺跡発掘調査一覧表（立会2）

No	遺跡名	所在地	開発主体者	開発事業名	開発面積 (㎡)	保護 措置	調査期間
40	山崎遺跡	田口	個人	個人住宅	367.08	立会	H28.6.13
41	枇杷阪遺跡群	岩村田	個人	個人住宅	203.57	立会	H28.6.10
42	野馬窪遺跡群	猿久保	長野コーエイ(株)	土の入れ替え・整地	1,501.00	立会	H29.1.20
43	深堀遺跡群	瀬戸	咲くひまわり会	駐車場建設	633.00	立会	H28.7.29
44	東大久保遺跡群	上平尾	個人	個人住宅	215.52	立会	H28.6.22、7.5
45	枇杷坂遺跡群	岩村田	個人	個人住宅	319.00	立会	H28.9.30、10.5
46	周防畑遺跡群	長土呂	個人	個人住宅	291.15	立会	H28.6.27・28
47	蛇塚遺跡群	新子田	個人	下水道敷設	299.44	立会	H28.6.29、7.1
48	岩村田遺跡群	岩村田	個人	戸建賃貸住宅	176.66	立会	H28.8.5
49	根々井館跡	根々井	正法寺	檀徒会館建設	3,178.00	立会	H28.7.25～27
50	木戸平A遺跡	香坂	株式会社 NTTドコモ	無線基地局建設	18.60	立会	H28.9.14・15
51	周防畑遺跡群	長土呂	個人	カーポート建設	201.06	立会	H28.6.16
52	宮の前遺跡	塚原	佐久市	児童会庭・駐車場整備	2,303.00	立会	H28.11.8
53	蛇塚遺跡群	新子田	有限会社 新栄開発	上下水道敷設	115.00	立会	H28.7.25
54	枇杷阪遺跡群	岩村田	東日本旅客鉄道株式会社 長野信号通信技術センター	信号機改良工事	18.21	立会	H28.8.26
55	枇杷阪遺跡群	岩村田	中部電力株式会社	地質調査	5,572.49	立会	H28.8.22
56	前田遺跡群	小田井	個人	個人住宅	136.36	立会	H28.7.11
57	岩村田遺跡群	岩村田	個人	個人住宅	92.16	立会	H28.8.23・24
58	上砂田遺跡	岩村田	個人	個人住宅	283.00	立会	H28.7.8
59	今井宮の前遺跡・ 今井城跡	今井	個人	個人住宅	351.36	立会	H28.7.19
60	反田遺跡	白田	個人	個人住宅	472.80	立会	H28.8.1
61	西近津遺跡群	長土呂	個人	建売個人住宅	240.91	立会	H28.7.7
62	西近津遺跡群	長土呂	個人	個人住宅	267.88	立会	H28.8.2・3
63	栗毛坂遺跡群	岩村田北一丁目	個人	個人住宅	597.75	立会	H28.7.21、8.3
64	周防畑遺跡群	長土呂	個人	個人住宅	423.49	立会	H28.7.21
65	上砂田遺跡	岩村田	個人	個人住宅	310.87	立会	H28.7.11・15
66	白山遺跡群	三河田	佐久市	市営住宅リフォーム	10,849.89	立会	H28.12.28、H29.1.6
67	西近津遺跡群	長土呂	株式会社 木内工務店	建売個人住宅	323.20	立会	H28.7.25、8.4
68	西近津遺跡群	長土呂	個人	個人住宅	612.00	立会	H28.10.30、11.7
69	岩村田遺跡群	岩村田	個人	駐車場建設	212.65	立会	H28.8.4・5
70	平馬塚遺跡群	桜井	(有)公陽ハウジング	宅地造成	566.15	立会	H28.7.27、8.18
71	岩村田遺跡群	岩村田	個人	個人住宅	474.13	立会	H28.8.25
72	下町遺跡	大沢	長野県	旧大沢宿舍解体	294.02	立会	H28.9.21・23
73	常田居屋敷遺跡群	塚原	個人	個人住宅	188.40	立会	H28.9.26
74	大奈良遺跡	田口	個人	個人住宅	360.33	立会	H28.8.1
75	下県屋敷添遺跡群	伴野	個人	個人住宅	399.71	立会	H28.8.18
76	岩村田遺跡群	岩村田	個人	個人住宅	280.26	立会	H28.7.29
77	梨の木遺跡	中込	個人	個人住宅	256.58	立会	H28.8.19
78	中金井遺跡群	小田井	個人	個人住宅	302.08	立会	H28.9.2、11.17
79	長戸路遺跡群	長土呂	個人	個人住宅	401.25	立会	H28.8.8
80	長土呂遺跡群	長土呂	個人	個人住宅	226.25	立会	H28.8.17
81	反田遺跡	白田	個人	個人住宅	401.52	立会	H28.31、9.2
82	反田遺跡	白田	個人	個人住宅	504.92	立会	H28.8.17～19・22
83	大井城跡	岩村田	個人	道路拡幅・進入路建設	75.00	立会	H28.9.29・30
84	岩村田遺跡群	岩村田	個人	個人住宅	318.43	立会	H28.9.26
85	宮浦遺跡群	桜井	個人	個人住宅	455.43	立会	H28.11.8
86	中金井遺跡群	小田井	個人	個人住宅	233.15	立会	H28.8.29
87	中金井遺跡群	小田井	個人	個人住宅	233.94	立会	H28.9.27

●平成 28 年度 市内遺跡発掘調査一覧表 (立会 3)

No	遺跡名	所在地	開発主体者	開発事業名	開発面積 (㎡)	保護 措置	調査期間
88	岩村田遺跡群	岩村田	個人	個人住宅	212.65	立会	H28.9.6
89	上砂田遺跡	岩村田	個人	集合住宅	616.23	立会	H28.10.24
90	海老在池遺跡	志賀	個人	個人住宅	184.62	立会	H28.8.29、9.8
91	岩村田遺跡群	岩村田	個人	個人住宅	266.89	立会	H28.8.22
92	今井西原遺跡・ 鳴瀬中屋敷遺跡群	横和	佐久市土地改良区	用水路設置	232.26	立会	H29.1.10・20・27
93	新町遺跡	中込	個人	個人住宅	212.80	立会	H29.2.6
94	長土呂遺跡群	長土呂	個人	個人住宅	287.62	立会	H28.11.1
95	梨の木遺跡	中込	個人	個人住宅	210.20	立会	H28.8.29
96	中金井遺跡群	小田井	個人	個人住宅	227.35	立会	H28.9.26
97	周防畑遺跡群	長土呂	個人	個人住宅	219.86	立会	H28.9.2
98	山崎遺跡	田口	個人	個人住宅	463.61	立会	H28.9.8・9
99	樋村遺跡	平賀	個人	個人住宅	320.72	立会	H28.9.16・11・28
100	東大久保遺跡群	上平尾	有限会社 新栄開発	建売個人住宅	430.37	立会	H28.9.7
101	岩村田遺跡群	岩村田	個人	個人住宅	250.38	立会	H28.9.15・16
102	長土呂遺跡群	長土呂	個人	個人住宅	273.00	立会	H28.9.7
103	東五里田遺跡	野沢	有限会社 田園不動産	建売個人住宅	363.70	立会	H28.10.28
104	枇杷坂遺跡群	長土呂	個人	個人住宅	209.20	立会	H28.10.14
105	上長坂遺跡群	横根	個人	個人住宅	432.65	立会	H28.10.14
106	大門下遺跡	前山	個人	個人住宅	401.61	立会	H28.10.31
107	宮の上遺跡群	横和	個人	個人住宅	311.50	立会	H28.10.28
108	屋敷裏遺跡群	塩名田	個人	個人住宅	365.45	立会	H28.10.6
109	曾根城遺跡	小田井	佐久市	下水道敷設	83.00	立会	H29.1.10、2.8
110	屋敷裏遺跡群	塩名田	個人	個人住宅	325.81	立会	H28.11.17
111	中金井遺跡群	小田井	個人	個人住宅	233.46	立会	H28.10.13
112	枇杷坂遺跡群	岩村田	個人	個人住宅	304.07	立会	H28.10.24
113	中金井遺跡群	小田井	個人	個人住宅	415.59	立会	H28.11.7
114	西大久保遺跡群	上平尾・下平尾	佐久市	下水道管敷設	177.00	立会	H28.10.20・24・26・27
115	上砂田遺跡	岩村田	個人	個人住宅	327.98	立会	H28.10.27
116	西近津遺跡群	長土呂	(株)木内工務店	建売個人住宅	306.02	立会	H28.10.11
117	新町遺跡	中込	個人	個人住宅	233.13	立会	H28.10.6
118	東平遺跡	内山	(株)グリーンエネルギー	太陽光発電施設	2,601.00	立会	H29.1.17・19
119	東平遺跡	内山	(株)グリーンエネルギー	太陽光発電施設	1,606.00	立会	H29.1.19・20
120	長土呂遺跡群	長土呂	大和ハウス工業(株)	建売個人住宅	173.80	立会	H28.11.1・4
121	長土呂遺跡群	長土呂	大和ハウス工業(株)	建売個人住宅	317.46	立会	H28.11.1
122	蛇塚遺跡群	新子田	個人	個人住宅	483.00	立会	H28.10.24
123	白拍子遺跡群	取手町	個人	個人住宅	276.16	立会	H28.11.9
124	長土呂遺跡群	長土呂	個人	個人住宅	242.43	立会	H28.11.22
125	枇杷坂遺跡群	岩村田	個人	商業ビル解体	727.27	立会	H28.10.18～21・25
126	城平遺跡群	平賀	個人	個人住宅	269.90	立会	H28.10.24
127	中金井遺跡群	小田井	個人	個人住宅	278.61	立会	H28.10.31
128	高呂遺跡	協和	個人	戸建賃貸住宅	2,308.00	立会	H28.10.20、12.16
129	原遺跡	田口	個人	個人住宅	683.00	立会	H28.1.11
130	下町屋遺跡	大沢	個人	個人住宅	237.84	立会	H28.10.25
131	三分遺跡群	三分	株式会社 三協建設	太陽光発電施設	1,486.00	立会	H29.2.15
132	岩村田遺跡群	岩村田	有限会社 田園不動産	宅地造成	2,634.34	立会	H28.12.5
133	周防畑遺跡群	長土呂	有限会社 田園不動産	建売個人住宅	272.34	立会	H28.10.27・31
134	長土呂遺跡群	長土呂	佐久市	下水道敷設	67.36	立会	H28.11.17.21
135	蛇塚遺跡群	安原	個人	個人住宅	479.19	立会	H28.11.10

●平成28年度 市内遺跡発掘調査一覧表（立会4）

No	遺跡名	所在地	開発主体者	開発事業名	開発面積 (㎡)	保護 措置	調査期間
136	岩村田遺跡群	岩村田	個人	集合住宅	303.51	立会	H28.11.4
137	城平遺跡群	平賀	個人	個人住宅	281.13	立会	H28.11.7
138	馬瀬口遺跡群	瀬戸	個人	個人住宅	328.00	立会	H28.11.16・17
139	松の木遺跡	岩村田	ミヤモリ不動産(株)	店舗解体	3,362.00	立会	H28.11.8
140	和田遺跡	瀬戸	株式会社 野村屋	太陽光発電施設	2,238.00	立会	H28.11.30
141	天神城跡	協和	個人	個人住宅	301.93	立会	H28.11.21
142	前田遺跡群	小田井	個人	個人住宅	595.53	立会	H28.11.17
143	新町遺跡	中込	個人	個人住宅	214.10	立会	H28.11.30
144	松の木遺跡	岩村田	株式会社 本久	店舗	3,362.15	立会	H28.11.30、12.1・2・5
145	尼塚遺跡群	塚原	佐久市土地改良区	用水路設置	200.00	立会	H29.2.8・20・28
146	上砂田遺跡	岩村田	個人	個人住宅	258.00	立会	H28.11.30
147	長明塚遺跡	野沢	(株)パパまるハウス	建売個人住宅	209.52	立会	H29.1.10
148	周防畑遺跡群	長土呂	個人	個人住宅	349.31	立会	H28.12.21
149	栗毛坂遺跡群・西赤座遺跡	岩村田	佐久市	道路改良	2,340.00	立会	H28.11.29
150	大奈良遺跡・山崎遺跡	田口	佐久市	道路改良	850.00	立会	H29.1.11・12・16
151	城平遺跡群	平賀	個人	個人住宅	251.08	立会	H28.11.28
152	岩村田遺跡群	岩村田	個人	個人住宅	251.84	立会	H28.12.2
153	枇杷坂遺跡群	岩村田	個人	個人住宅	184.40	立会	H28.12.1
154	白拍子遺跡群	取手町	個人	個人住宅	283.83	立会	H28.12.20
155	長土呂遺跡群	長土呂	株式会社 土屋ホーム	建売個人住宅	237.83	立会	H28.12・8・9
156	大井城跡	岩村田	佐久市	複合遊具解体・設置	845.00	立会	H29.3.7・24
157	貴船反遺跡	協和	個人	駐車場建設	12.00	立会	H29.1.26
158	曾根城遺跡・柴宮遺跡群	小田井	佐久市	道路改良	1,110.00	立会	H29.1.10・18
159	蛇塚遺跡群	新子田	佐久市	道路改良	2,750.00	立会	H29.1.24・26、2.1・21
160	常田居屋敷遺跡群	常田	個人	個人住宅	257.00	立会	H29.1.24、2.6
161	藤ヶ城跡	岩村田	個人	個人住宅	244.61	立会	H28.12.21
162	宮の上遺跡群	横和	個人	個人住宅	323.95	立会	H29.1.26
163	新町遺跡	中込	個人	個人住宅	213.00	立会	H28.12.15
164	中道遺跡群	前山	佐久平土地改良区	用水路設置	450.00	立会	H29.2.14
165	中金井遺跡群	小田井	(株)パパまるハウス	建売個人住宅	233.33	立会	H29.1.10
166	野沢城跡	野沢	個人	個人住宅	203.04	立会	H29.1.11
167	戸井口遺跡	三分	佐久市	下水道敷設	50.00	立会	H29.1.10・20
168	丸山遺跡	下小田切	佐久市	道路建設	2,840.00	立会	H28.11.21・22
169	北上遺跡	協和	株式会社スポーツニク	下水道敷設	431.00	立会	H29.1.10
170	寄塚遺跡群	横和	佐久市土地改良区	用水路設置	330.00	立会	H29.2.14・20・28
171	上ノ段遺跡	望月	個人	個人住宅	282.34	立会	H29.1.11
172	中金井遺跡群	小田井	個人	個人住宅	233.80	立会	H29.1.10
173	枇杷坂遺跡群	岩村田	佐久市	道路改良	1,860.00	立会	H29.2.10
174	長戸路遺跡群	長土呂	個人	個人住宅	324.69	立会	H29.1.30
175	白拍子遺跡群	本新町	個人	個人住宅	415.00	立会	H29.2.23、3.16
176	日影遺跡	下小田切	個人	個人住宅	975.55	立会	H29.2.15
177	野沢城跡	野沢	個人	個人住宅	332.43	立会	H29.2.24
178	滝ノ沢遺跡	白田	佐久市	道路改良	86.00	立会	H29.2.27
179	近津遺跡群	長土呂	個人	個人住宅	328.93	立会	H29.2.24・27
180	白拍子遺跡群	取手町	(株)パパまるハウス	建売個人住宅	213.17	立会	H29.2.3
181	反田遺跡	白田	個人	個人住宅	371.37	立会	H29.2.22
182	東内池遺跡	新子田	個人	個人住宅	267.30	立会	H29.2.16
183	東内池遺跡・蛇塚遺跡群	新子田	有限会社 新栄開発	建売個人住宅	353.70	立会	H29.3.10

●平成 28 年度 市内遺跡発掘調査一覧表（立会 5）

No	遺跡名	所在地	開発主体者	開発事業名	開発面積 (㎡)	保護措置	調査期間
184	白拍子遺跡群	取手町	個人	個人住宅	272.20	立会	H29.3.14
185	屋敷裏遺跡群	塩名田	個人	個人住宅	122.08	立会	H29.3.1
186	長戸路遺跡群	長土呂	個人	個人住宅	516.55	立会	H29.3.2・6
187	番屋前遺跡群	猿久保	特定非営利活動法人 メカトロニクス&ロボット・クラフトワークス	事務所建設	215.00	立会	H29.3.7・10
188	蛇塚遺跡群	安原	青木裕治	個人住宅	267.52	立会	H29.3.10
189	長土呂遺跡群	長土呂	個人	個人住宅	260.50	立会	H29.3.24
190	深堀遺跡群	瀬戸	昭和不動産(株)	建売個人住宅	234.25	立会	H29.3.22
191	寺畑遺跡群	猿久保	個人	戸建賃貸住宅	443.00	立会	H29.3.21
192	長戸路遺跡群	長土呂	個人	個人住宅	234.05	立会	H29.3.22
193	芝宮遺跡群	長土呂	個人	個人住宅	400.35	立会	H29.3.22
194	深堀遺跡群	瀬戸	個人	個人住宅	315.52	立会	H29.3.24
195	栈敷遺跡	安原	個人	個人住宅	212.74	立会	H29.3.22
196	新町遺跡	中込	個人	個人住宅	471.99	立会	H29.3.24
197	城下遺跡	白田	社会福祉法人 ジェイエー長野会	社会福祉施設建設 (地盤調査)	6,574.35	立会	H29.3.22
198	根々井館跡	根々井	正法寺	擁壁築造・駐車場建設	3,175.00	立会	H29.3.28 ~ 30
199	長土呂遺跡群	長土呂	大和ハウス工業(株)	建売個人住宅	213.04	立会	H29.3.24

- 文化振興課文化財事務所「展示室」(志賀事務所)
市内の各遺跡より出土した旧石器時代から中世までの主な出土品約 200 点を常設展示。

展示室見学者数の推移

年度	市内	県内	県外	計
平成 24 年度	162	0	9	171
平成 25 年度	198	1	0	199
平成 26 年度	231	23	11	265
平成 27 年度	205	6	12	223
平成 28 年度	281	7	58	346



白田文化センター
白田地域からの出土品を常設展示。

- 白田文化センター
展示替えにより近津区画整理事業に伴う発掘調査により出土した弥生土器、和同開珎等を展示。その他、

- 野沢会館ホール
白田トンネル産古型マンモス化石レプリカ、寄山遺跡出土縄文土器、朱鷺剥製を展示。
平成 28 年度は 1 回の展示替えを行いました。



野沢会館ホール

●佐久平浅間小学校

校舎新築に伴う発掘調査による出土品の一部を図書館に常設展示。

●岩村田小学校

校舎新築に伴う発掘調査による出土品の一部を図



岩村田小学校展示状況

書館に常設展示。

(4) 刊行図書

- 第 240 集「南近津遺跡Ⅲ・若宮遺跡Ⅳ・宮の前遺跡Ⅰ・Ⅱ・Ⅲ」
- 第 241 集「下曾根遺跡Ⅹ」
- 第 242 集「市内遺跡発掘調査報告書 2015」
- 第 243 集「宮の前遺跡Ⅵ」
- 第 244 集「南上北原遺跡Ⅱ」
- 第 245 週「下芝宮遺跡Ⅵ」
- 第 246 集「家浦遺跡Ⅱ」
- 第 247 集「上久保田向遺跡Ⅷ」
- 佐久市文化財「年報 25」
- 佐久市文化財情報 平成 27 年度

2 普及・公開

(1) 子どもも大人も考古学教室

開催場所 文化財事務所
開催日 平成 28 年 5 月 14 日 (土)

●平成 28 年度 歴史講座一覧表

期 日	主催者	内 容	参加者
平成 28 年 4 月 19 日(火)	佐久市立東小学校 5 年	佐久の歴史について	61 名
平成 28 年 6 月 14 日(火)	佐久市高齢者大学	佐久の山城	17 名
平成 28 年 10 月 25 日(火)	佐久市公民館	高棚城の歴史を探索	27 名
平成 28 年 11 月 10 日(木)	佐久市公民館	志賀城の歴史を探索	28 名
平成 29 年 1 月 10 日(火)	文化振興課	岩村田小学校図書館展示物の説明	50 名
平成 29 年 2 月 25 日(土)	佐久市公民館	志賀駒込の駒について	125 名



子どもも大人も考古学教室 (5 月 14 日)



子どもも大人も考古学教室 (8 月 10 日)

- 参加者 小学生・中学生・保護者 74 名
- 内 容 「勾玉づくり」・「土器接合体験」・「展示室見学」
- 開催場所 文化財事務所
- 開催日 平成 28 年 8 月 10 日 (水)
- 参加者 小学生・中学生・保護者 109 名
- 内 容 「勾玉づくり」・「土器接合体験」・「展示室・文化財事務所見学」

(2) 講座

●歴史講座

公民館等各種団体からの要請により、市内で行った発掘調査の成果を中心とした歴史講座を開催しま



望月小学校出前講座

した。実施回数 6 回、延べ参加者数 308 人

●小学校への出前講座

出前講座

学校名・学年 望月小学校 6 年 1・2 組

実施期日 平成 28 年 5 月 26 日 (木)

内 容 望月の縄文時代の人々のくらし
下吹上遺跡見学

(3) 貸出・掲載

市内遺跡出土の埋蔵文化財資料の貸出、掲載は 10 件ありました。

●平成 28 年度 埋蔵文化財 貸出・撮影・掲載一覧表

資料名	申請者	目的	期間
大豆田遺跡Ⅳ出土弥生土器－ 8 点 石器－ 5 点 玉類－ 5 点 人面付土器－ 1 点	佐久市立佐久平浅間小学校	学校建設時に発掘された考古資料を学習に活用する	平成 28 年 4 月 1 日～ 平成 29 年 3 月 31 日
佐久市内遺跡出土遺物－ 4 点 後沢遺跡の住居址写真－ 1 点	佐久市立泉小学校	総合（泉の時間）の調べ学習で使用	平成 27 年 7 月 22 日
平石遺跡敷石住居址写真－ 1 点	信濃毎日新聞社読者センター	信毎こども新聞面に掲載	10 月 8 日
龍岡城設計図－ 1 点	長野県立歴史館	冬季展「信濃の国の城と城下町」での画像使用	平成 28 年 10 月 26 日～ 平成 28 年 11 月 22 日
藤ヶ城跡・龍岡城跡出土資料－ 34 点	長野県立歴史館	冬季展「信濃の国の城と城下町」で展示	平成 28 年中旬～ 平成 29 年 3 月中旬
平石遺跡第 2・15・16 号住居址のカラー画像	長野県埋蔵文化財センター	「信州の遺跡」第 10 号に掲載	平成 28 年 11 月 28 日から 平成 28 年 12 月 3 日
平石遺跡 2 号住居址のカラー画像	信濃毎日新聞社出版部	「信州の縄文時代が実はすごかった」に掲載	平成 28 年 12 月 8 日
藤ヶ城跡出土資料－ 11 点	佐久市立岩村田小学校	学校改築時に発見された考古資料を学習に活用する	平成 29 年 1 月 10 日～ 平成 29 年 3 月 31 日
月夜平遺跡出土縄文後期石棒の写真	信濃毎日新聞社出版部	「信州の縄文時代が実はすごかった」に掲載	平成 29 年 1 月 23 日
西近津遺跡、聖原遺跡、西一本柳遺跡、東大門先、北一本柳遺跡出土のイネ種子	弘前大学人文社会科学部	出土イネの形態、DNA 分析	平成 29 年 2 月 3 日～ 平成 30 年 3 月 31 日



平石遺跡敷石住居址



月夜平遺跡出土石棒

3 調査概要

1. 家浦遺跡Ⅱ

所在地 佐久市下小田切 865-1、297-1 の一部

開発主体者 長野県佐久建設事務所

開発事業名 道路築造

調査期間 平成 28 年 7 月 25 日～8 月 17 日

調査面積 1,906㎡

調査担当者 小林真寿

●経過と立地

家浦遺跡は県道上小田切・白田停車場線をほぼ南北の中心線として不整な楕円形に展開し、標高は720 m前半台である。西を仲沢川、東を片貝川に挟まれた平野部分に立地するが、蓼科山麓の尾根端部がこの平野に西・南・東の3方向からのびており、複雑な微高地が展開する。旧白田町の千曲川左岸地域において最大の平野部がこの地域である。水利の便もよく、大半の面積は水田であるが、山裾部分は果樹園を中心とした畑地に利用されている。

今回、長野県佐久建設事務所が社会資本整備総合交付金（道路）事業を下小田切地域において計画し、文化財保護法第94条第1項及び文化財保護法施行令第5条第2項の規定に基づく届出を長野県教育委員会に行った。これを受け佐久市教育委員会は平成27年11月17日から平成28年3月26日にかけて断続的に試掘調査を実施し、家浦遺跡内において遺構を検出した。保護協議の結果、250㎡について記録保存のための発掘調査を実施することとなった。

●調査の概要

- 遺構 土坑3基（平安時代）
 溝址1条（弥生時代）
 ピット57基（弥生・平安時代）
 遺物包含層1カ所（平安時代・中世）
- 遺物 弥生土器（後期）
 土師器・須恵器・灰釉陶器（平安時代）



家浦遺跡Ⅱ位置図（1：50,000）



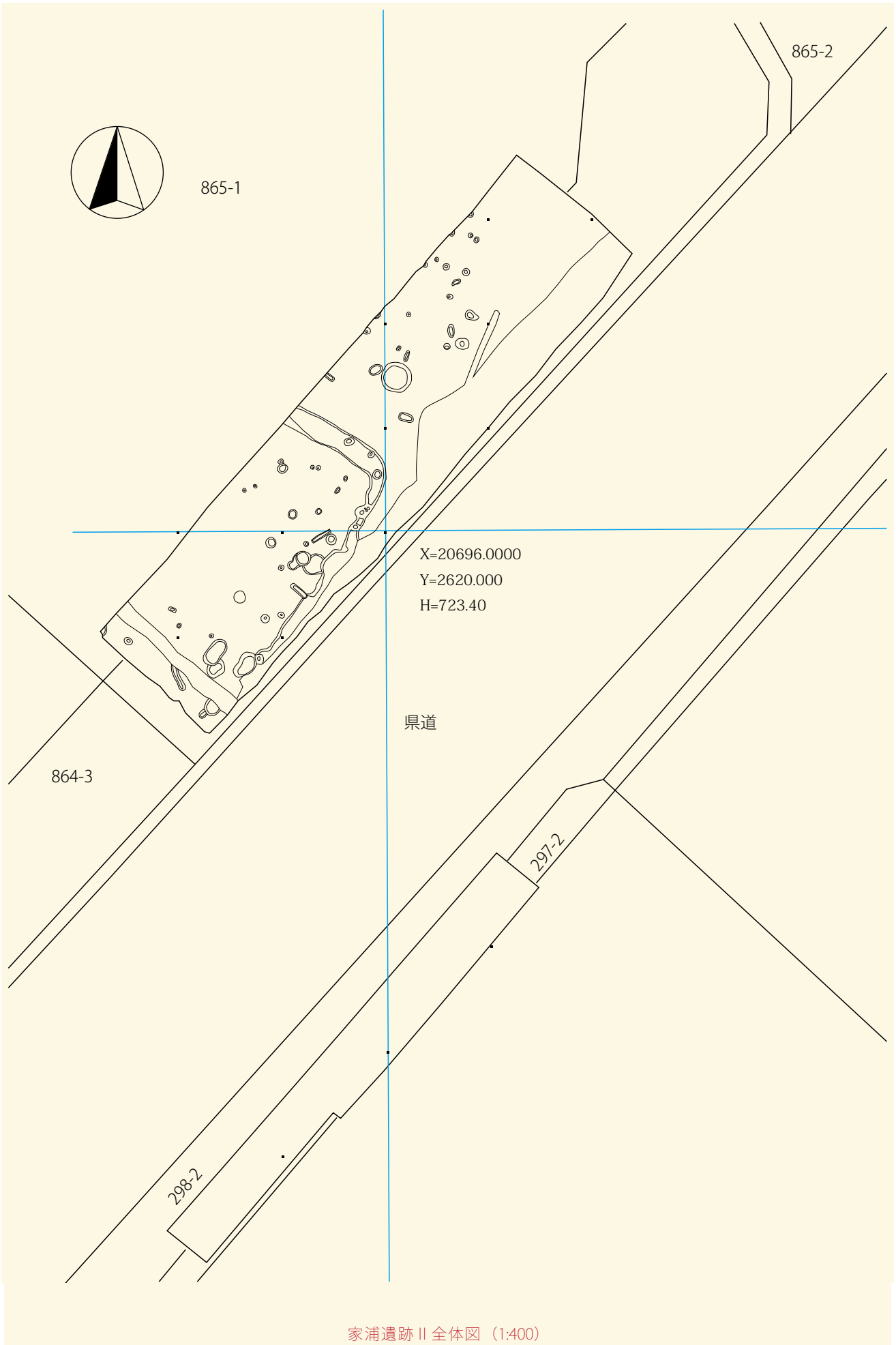
家浦遺跡Ⅱ西側調査区全景

- 石器（弥生・平安時代）
- 木製品（平安時代・中世）
- 銅器・銅製品（弥生・平安時代）
- 獣骨（平安時代）

家浦遺跡Ⅱ西側調査区出土銅鏃→
 （弥生時代後期）



家浦遺跡Ⅱ東側調査区出土木器「蹴放し」（平安時代・）



2. 下芝宮遺跡VI

所在地 佐久市長土呂字下芝宮 781 - 5 外
 開発主体者 個人 4 名
 開発事業名 集合住宅建設
 調査期間 平成 28 年 3 月 1 日～5 月 30 日
 調査面積 1,906㎡
 調査担当者 小林真寿・富沢一明

●経過と立地

下芝宮遺跡は北西と南東を田切り谷に挟まれた、標高 734 m 前後の台地上に展開している。台地上には湧水、河川等は認められないため、生活水は田切り谷を流れる小川に依存していたものと推測される。また、この谷に侵食された遺構も確認されることから、集落形成時にはこの谷は現在よりも小規模であったものと考えられ、水路による集落への生活水の供給も可能であったかもしれない。

下芝宮遺跡は過去に 5 回の発掘調査が行われ、古墳時代から平安時代の集落遺跡であることが明らかとなっている。発掘調査を実施した地籍は、平成 21 年にも開発計画が立てられ、佐久市教育委員会が試掘調査を実施し、大規模な集落跡であることが確認された場所である。今回、この試掘調査範囲を包括する地籍に個人 4 名による集合住宅建設が計画された、これを受け佐久市教育委員会は平成 27 年 8 月 26・27 日に試掘調査が実施されていない山林部分を対象に試掘調査を実施し、竪穴住居址等の遺構群を検出した。保護協議を重ねた結果、遺跡の破壊が避けられないことが明らかとなった切土部分及び道路部分 1,906㎡について記録保存のための発掘調査を実施した。

●調査の概要

遺構 竪穴住居址 - 18 軒
 掘立柱建物址 - 6 棟
 土坑 - 17 基
 溝址 - 1 条
 ピット - 468 基
 遺物 縄文土器、土師器、須恵器、石器・石製品、鉄器



下芝宮遺跡VI位置図 (1 : 50,000)



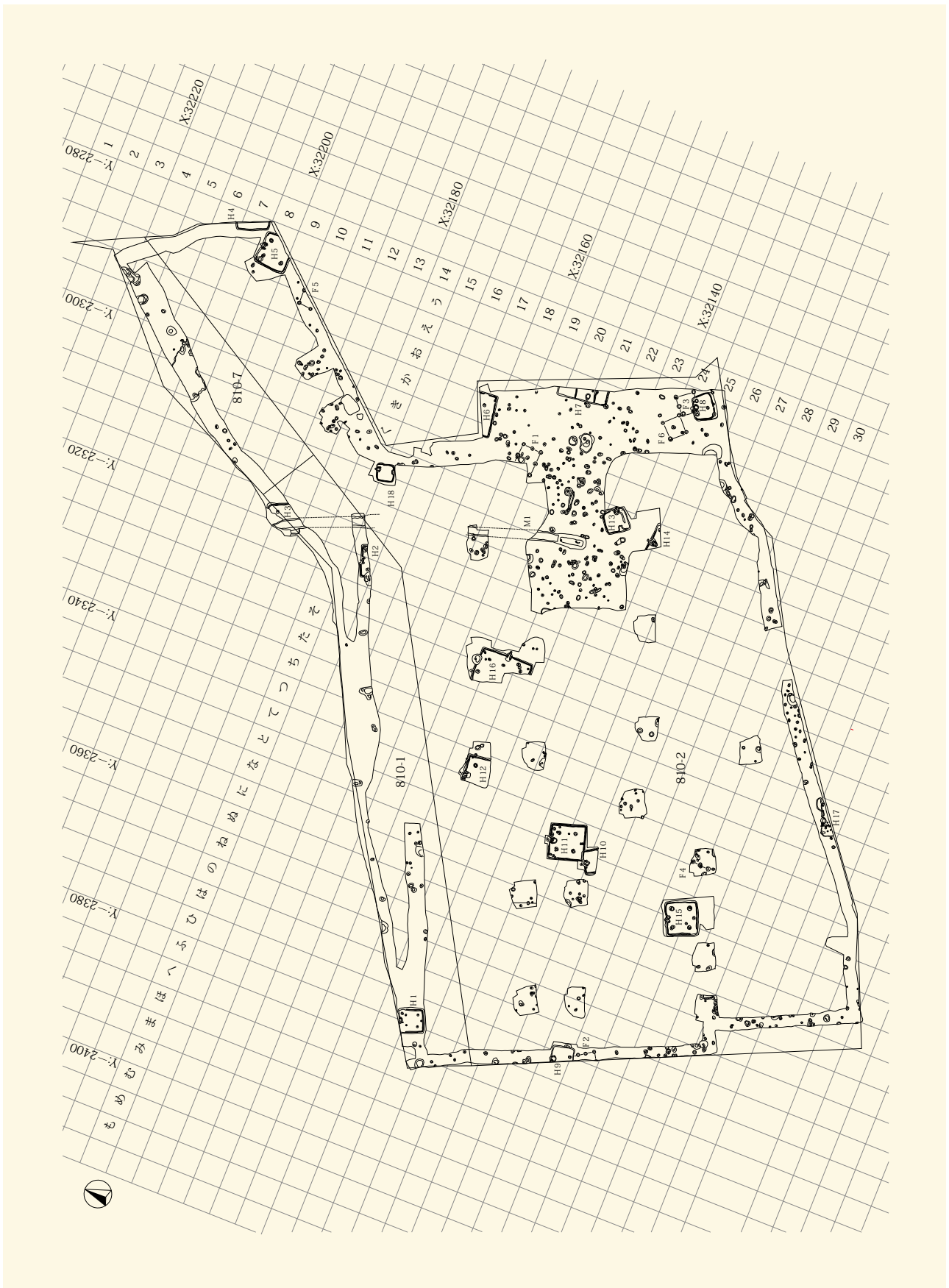
下芝宮遺跡VI H1号住居址



下芝宮遺跡VI H1号住居址出土遺物



下芝宮遺跡VI H10号住居址



下芝宮遺跡VI全体図 (1:800)

3. 下曾根遺跡X

所在地 佐久市長土呂字直路 301 - 1 他
 開発主体者 有限会社 田園不動産
 開発事業名 宅地造成工事
 調査期間 平成 26 年 12 月 1 日～ 12 月 10 日
 調査面積 220㎡
 調査担当者 富沢一明



下曾根遺跡X置図 (1 : 50,000)

遺物 土師器・須恵器、石製品、鉄製品

●経過と立地

下曾根遺跡Xは、佐久市の小田井地籍に所在し、芝宮遺跡群の中ほどに位置する。遺跡は、佐久平北部にみられる「田切り地形」の台地上に立地し、台地周辺の海拔は 750 m 前後を測る。

本遺跡の周辺では、数多くの遺跡が調査されている。調査区に接して東西に延びる市道は、平成 6 年～ 12 年にかけて発掘調査がなされ、古墳時代から古代を中心とした集落跡が発見されている。発見された遺構は竪穴住居址 115 軒、掘立柱建物址 42 棟等であった。また、東側を通過する上信越自動車道の発掘調査では、同じく古墳時代から古代にかけての大規模な集落跡が検出され、「海獣葡萄鏡」等が発見されている。

今回、遺跡群内で株式会社トラックスにより社屋建築の計画がなされたため、佐久市教育委員会が対象地の試掘調査を行った結果、遺構が確認されたため保護協議を行い、遺跡の保護措置がとれない部分のみ記録保存目的の発掘調査を行った。

●調査の概要

遺構 竪穴住居址 - 11 軒 (古墳・奈良・平安時代)
 土坑 - 8 基、ピット列 - 1 列



西側調査区全景



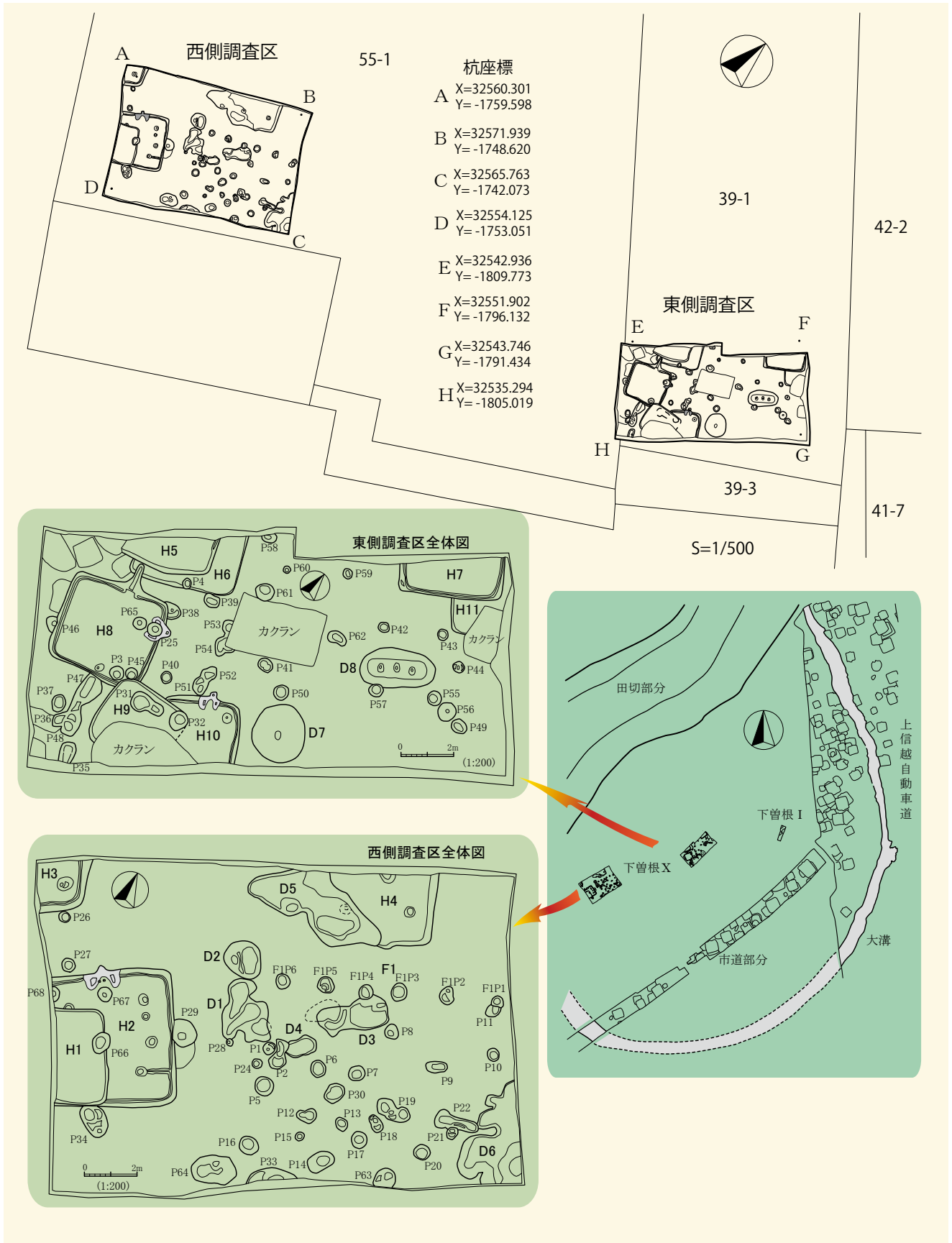
H 2 号住居址



東側調査区全景



H 8 号住居址



下曾根遺跡X全体図

4. 上久保田向遺跡Ⅷ

所在地 佐久市岩村田北一丁目 23 - 1 他
 開発主体者 株式会社 ホンダカーズ長野中央
 開発事業名 社屋建築
 調査期間 平成 28 年 8 月 31 日～9 月 16 日
 調査面積 148㎡
 調査担当者 富沢一明

●経過と立地

上久保田向遺跡Ⅷは、佐久市の岩村田北一丁目地籍に所在し、枇杷坂遺跡群の中ほどに位置する。遺跡は、佐久平北部にみられる「田切り地形」の台地上に立地し、大地周辺の海拔は 730 m 前後を測る。

本遺跡の周辺では、数多くの遺跡が調査されている。調査区に接して東西に延びる市道及び区画整理事業は平成元年～7 年年度にかけて発掘調査がなされ、古墳時代から古代を中心とした集落跡が発見されている。発見された遺構は竪穴住居址や掘立柱建物址が中心であったが、竪穴住居址から古代佐久郡



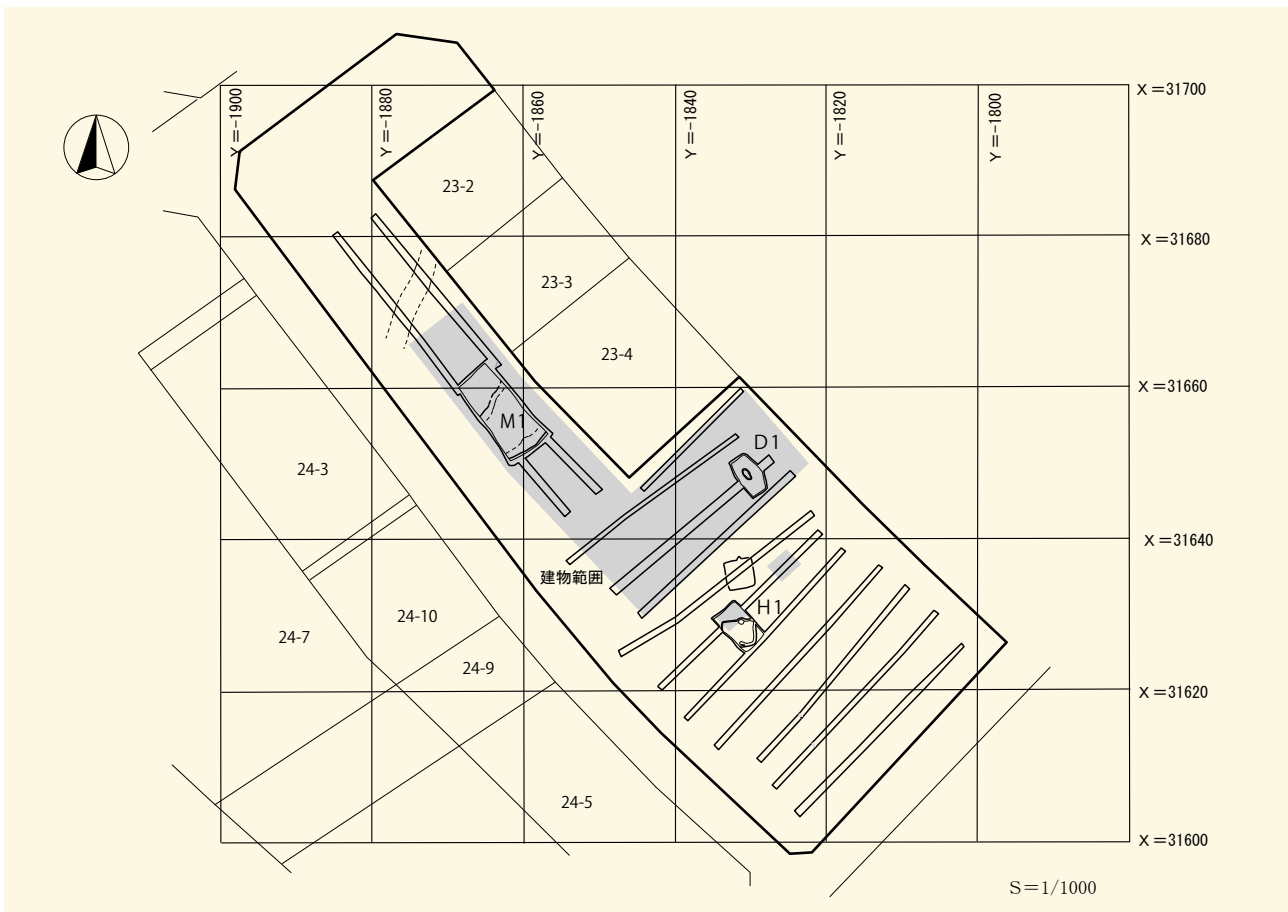
上久保田向井遺跡Ⅷ位置図 (1 : 50,000)

の郷名の一つ「刑部」と記載された墨書土器が発見されている。

今回、遺跡群内で株式会社ホンダカーズ長野中央により社屋建築が計画されたため、佐久市教育委員会が対象地に試掘調査を行った結果、遺構が確認された。保護協議の結果、遺跡の保護措置がとれない部分について発掘調査を行う事となった。

●調査の概要

遺構 竪穴住居址 - 1 軒 (平安時代)
 土坑 - 1 基、溝状遺構 - 1 条
 遺物 土師器・須恵器、石製品、鉄製品



上久保田向遺跡Ⅷ全体図



上久保田向井Ⅷ 調査区全景



M1号溝状遺構（東から）



M1号溝状遺構（西から）



H1号住居址

5. 宮の上遺跡VI

所在地 佐久市三河田字柳原 319-1
 開発主体者 株式会社シナノ
 開発事業名 工場建設
 調査期間 平成 28 年 7 月 6 日～7 月 13 日
 調査面積 190㎡
 調査担当者 上原 学

●経過と立地

宮の上遺跡群は、佐久市横和に所在する縄文時代から平安時代までの複合遺跡である。北側の湯川と南側の千曲川・滑津川に挟まれた東西に長い台地上に位置し、標高 679 m 内外を測る。

今回、遺跡内において株式会社シナノによる工場新築工事が計画されたため、遺構の確認を目的とした試掘調査を平成 28 年 6 月 2・6 日に実施した。その結果、平安時代の竪穴住居址 3 軒等が検出された。保護協議の結果、建物直下にて発見された遺跡の記録保存を目的とする発掘調査を行うこととなった。

●調査の概要

遺構 竪穴住居址－2 軒（平安時代）

掘立柱建物址－1 棟、ピット－1 基

遺物 土師器、須恵器、灰釉陶器、石製品



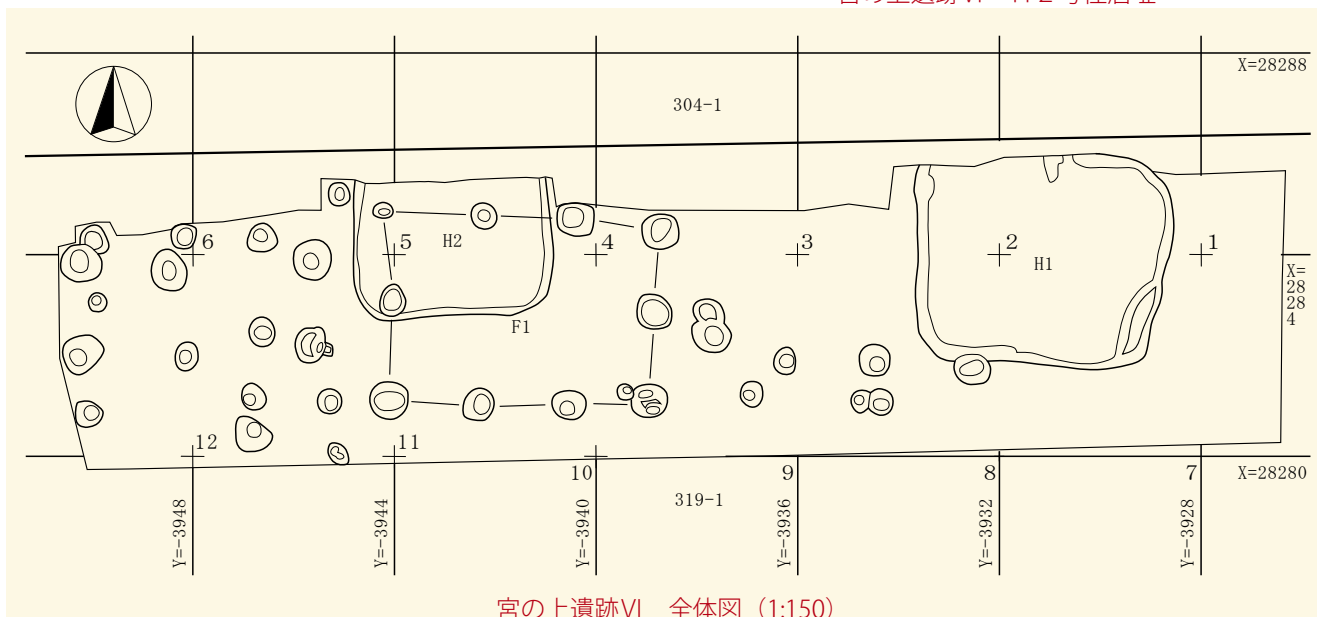
宮の上遺跡VI位置図 (1:50,000)



宮の上遺跡VI 調査区全景



宮の上遺跡VI H2号住居址



宮の上遺跡VI 全体図 (1:150)

6. 南上北原遺跡Ⅱ

所在地 佐久市長土呂字南上北原 929
 開発主体者 株式会社 田
 開発事業名 宅地造成
 調査期間 平成 28 年 8 月 3 日～8 月 19 日
 調査面積 80㎡
 調査担当者 上原 学

●経過と立地

南上北原遺跡Ⅱは、佐久市の長土呂地籍に位置し、周防畑遺跡群の中ほどに位置する。遺跡は、佐久地方北部に特徴的な田切りに挟まれた台地上に位置し、標高は 720 m前後を測る。

遺跡の周辺では、本遺跡の西北方向に展開する南下北原遺跡で 3 次 にわたる調査が行われており、奈良・平安時代の集落跡が発見されている。重要な遺物として、一次調査において「□部仁丸」と墨書された土師器碗が出土している。佐久地方で古代の人名が記された遺物は、銅及び石製の私印 3 点が認められるだけであり、極めて貴重な発見と言える。南下北原の南に位置する渋右エ門地籍からは、貞観八年 (866 年) に定額寺となった「妙楽寺」に由来するであろう布目瓦が出土している。間接的ではあるが郡衙にも関連する事柄であり、佐久地方の古代史を考える上で、この地方の重要性を改めて認識させるものである。

今回、遺跡群内で株式会社田により宅地造成が計画されたため、遺跡の確認を目的とした試掘調査を実施した。その結果、奈良・平安時代の集落跡が確認された。保護協議を行い、道路建設箇所について記録保存を目的とした発掘調査を行うこととなった。なお、宅地部分において発見された遺構は埋土保存とした。



南上北原遺跡Ⅱ 調査風景



南上北原遺跡Ⅱ位置図 (1 : 50,000)

●調査の概要

遺構 竪穴住居址 - 2 軒 (平安時代)

遺物 土師器、須恵器、石製品



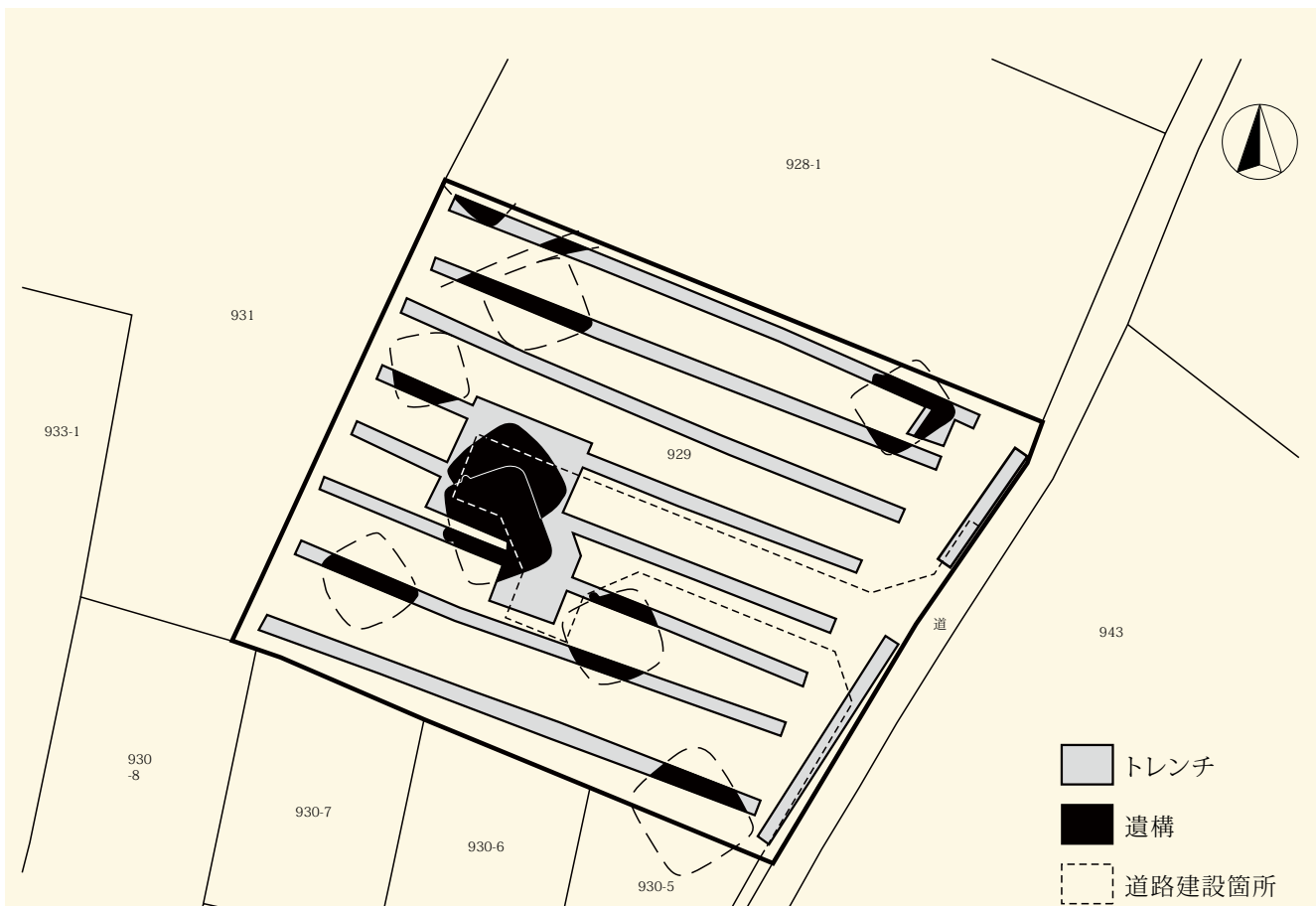
南上北原遺跡Ⅱ 全景



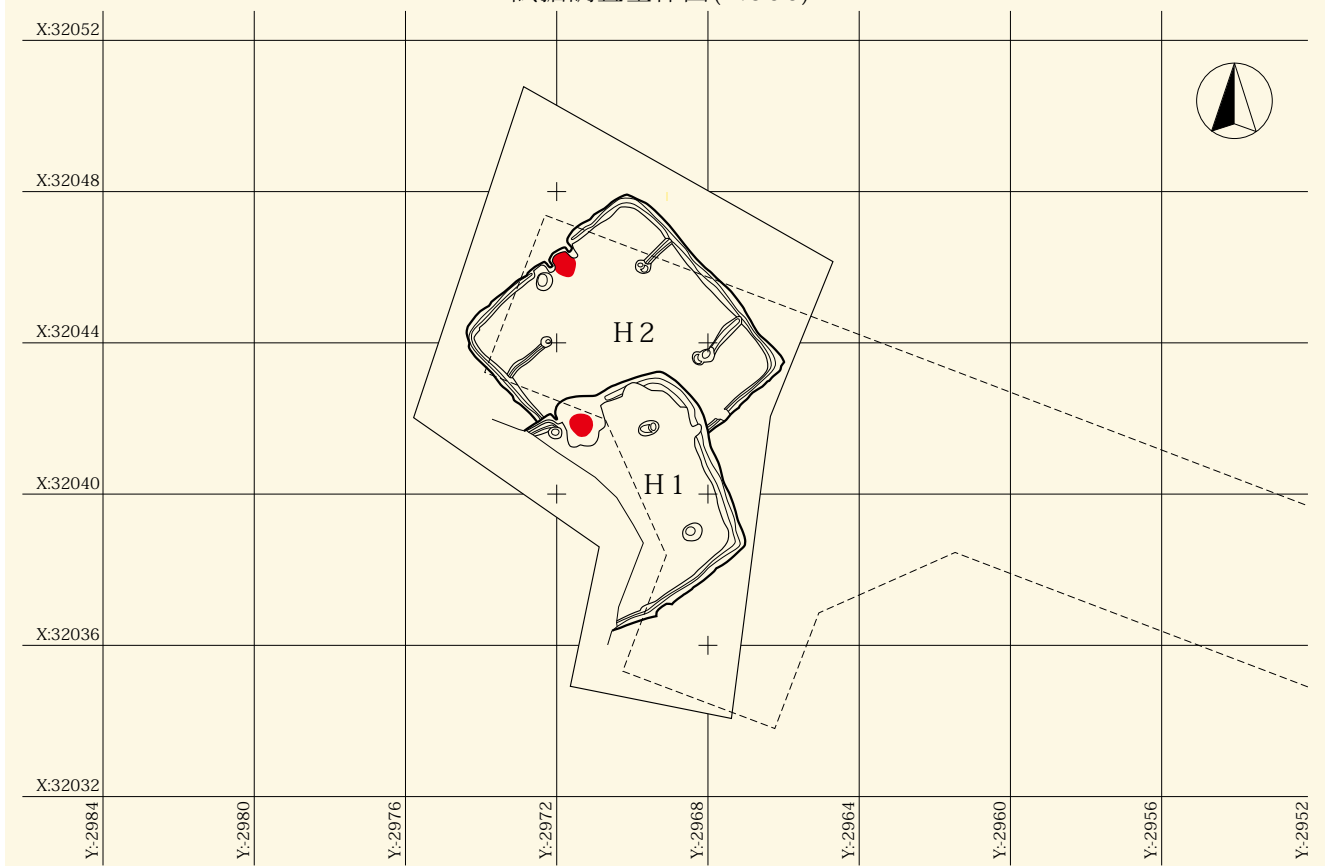
南上北原遺跡Ⅱ H1号住居址



南上北原遺跡Ⅱ H2号住居址



試掘調査全体図(1:500)



遺構配置図(1:200)

7. 藤ヶ城跡Ⅱ・Ⅲ

所在地 佐久市岩村田字上ノ城 2641-2 他
 開発主体者 佐久市教育委員会
 開発事業名 岩村田小学校改築工事
 調査期間 平成 28 年 7 月 11 日～ 12 月 7 日
 調査面積 702㎡
 調査担当者 富沢一明



藤ヶ城跡Ⅱ・Ⅲ位置図 (1:50,000)

●経過と立地

藤ヶ城跡は、岩村田藩内藤家の城として文久元年(1861)に工事着手された城である。元治元年(1864)には体制が整い岩村田陣屋より政務が新城内に移されている。藤ヶ城跡の特徴は、幕末の築城であり土塁を折り曲げて入隅にし、石垣に土を盛り高土手を築き砲台とするなど近世初期の城郭にはない縄張りが用いられている。射程距離の長くなった銃や大砲に対しての対策と考えられている。現在は宅地化されているが、一部に土塁や井戸跡が現存している。

岩村田小学校改築に伴い、昨年度に引き続き工事による遺跡破壊が及ぶ範囲について記録保存を目的とする発掘調査を行った。

●調査の概要

昨年の調査成果につながると考えられる 14～15 世紀代に構築された幅 10 m・深さ 5 m の堀跡が発見された。また、この堀跡からは「永楽通寶」を伴う火葬墓のみ 31 基が確認され、通常の墓域とは異なる様相を示していた。

遺構 竪穴住居址－3 軒(古墳・奈良時代)
 溝状遺構－2 条(中世)
 火葬墓－31 基(中世)
 遺物 土師器、須恵器、青磁、石器、鉄製品、人骨



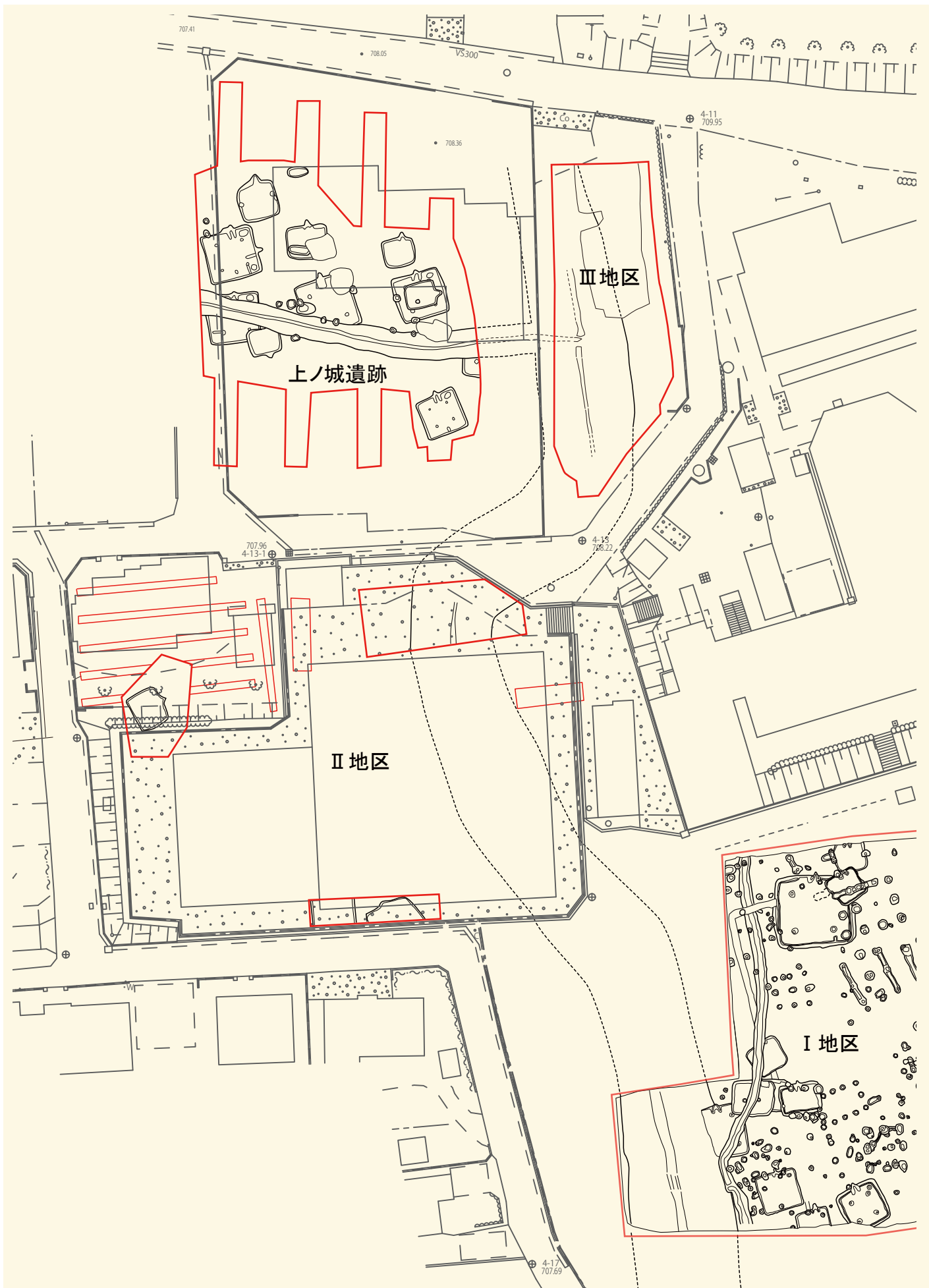
藤ヶ城跡Ⅱ・Ⅲ OT19号火葬墓



藤ヶ城跡Ⅱ・Ⅲ M9号溝址



藤ヶ城跡Ⅱ・Ⅲ OT28号火葬墓



藤ヶ城跡II・III 全体図 (1:500)

佐久市文化財

年 報 26

2018年3月31日

編集・発行 佐久市教育委員会

〒385-8501 長野県佐久市中込 3056

社会教育部 文化振興課 文化財事務所

〒385-0051 長野県佐久市中込 2913

TEL 0267-63-5321

印刷所 キクハラインク有限公司



長野県佐久市教育委員会

