

佐久市埋蔵文化財調査報告書 第249集

市内遺跡発掘調査報告書 2016

2018.3

長野県佐久市教育委員会

例 言

1. 本書は、2016年度(平成28年度)において個人住宅、民間開発及び公共開発に関わる試掘確認調査並びに工事立会等を実施した市内遺跡発掘調査報告書である。
2. 市内遺跡発掘調査の費用は、国庫補助金及び市費の公費により賄った。
3. 調査組織 2016年度(平成28年度)
調査主体者 佐久市教育委員会
事務局 教 育 長 榎澤 晴樹
社会教育部長 萩原 幸一
文化振興課長 三石 建
企画幹 小林 登志郎
文化財調査係長 大塚 広樹
文化財調査係 小林 眞寿 富沢 一明 上原 学 神津 一明
生島 修平
4. 本書の編集は上原 学が行った。
5. 本書本文中の位置図の縮尺は、特に記載のない場合1:10,000である。
6. 本文挿図中の略記号は、H=竪穴住居址、D=土坑、M=溝状遺構、P=ピットを表す。
7. 本書掲載の関係資料等は、佐久市教育委員会の責任下に保管されている。

目 次

試掘調査

1 東大久保遺跡群17	1	21 蛇塚遺跡群40	21
2 枇杷坂遺跡群105	2	22 影丸山遺跡 2	22
3 根井氏館跡 8	3	23 中道遺跡群18	23
4 中金井遺跡群38	4	24 大平遺跡 5	24
5 白拍子遺跡群12	5	25 長土呂遺跡群72	25
6 東五里田遺跡13	6	26 周防畑遺跡群126	26
7 藤ヶ城跡 9	7	27 番屋前遺跡群28	27
8 近津遺跡群 9	8	28 十二平遺跡 3	28
9 大平遺跡 4	9	29 枇杷坂遺跡群107・曾根新城遺跡 7	29
10 長土呂遺跡群71	10	30 家浦遺跡 5 (稻荷山城跡他)	30
11 大塚遺跡群24	11	31 枇杷坂遺跡群108・曾根新城遺跡 8	31
12 中反田遺跡群 3	12	32 周防畑遺跡群127	32
13 岩村田遺跡群223	13	33 仁束餅遺跡 6	33
14 東内池遺跡 8	14	34 宿上屋敷遺跡 3	34
15 下県屋敷遺跡群 9	15	35 前田遺跡群18	35
16 枇杷坂遺跡群106	16	36 宮の上遺跡群32	36
17 西妻神遺跡10	17	37 長土呂遺跡群73	37
18 宮の上遺跡群31	18	38 岩村田遺跡群224	38
19 上砂田遺跡15・喜平治山古墳 2	19	39 周防畑遺跡群128	39
20 栗毛坂遺跡群67	20	40 大和田遺跡群 3	40

試掘調査

41 棧敷遺跡14	41
42 根井氏館跡 9	42
43 休石遺跡 2	43
44 大塚遺跡群25	44
45 木戸平A遺跡 4	45
46 岩村田遺跡群225	46
47 西赤座遺跡19・大井城跡 7 (石並城跡)	47
48 枇杷坂遺跡群109	48
49 山崎遺跡10	49
50 平賀中屋敷遺跡群22	50
51 岩村田遺跡群226	51
52 平馬塚遺跡群 8	52
53 栗毛坂遺跡群68	53
54 荒山城跡 1	54
55 野馬窪遺跡群21	55
56 長土呂遺跡群74	56
57 周防畑遺跡群129	57
58 北上遺跡 3	58
59 イ咋田遺跡 1	59
60 西近津遺跡群32	60
61 蛇塚遺跡群41	61
62 西大久保遺跡群22	62
63 前田遺跡群 9	63
64 免ヶづ原遺跡 1	64
65 栗毛坂遺跡群69	65
66 雨原B遺跡 1	66
67 周防畑遺跡群130	67
68 日向大工原遺跡 1	68
69 鶉ヲネ遺跡 1	69
70 儘田遺跡 1・金山久保B遺跡 1	70
71 美里在家遺跡 3	71
72 枇杷坂遺跡群110	72
73 野沢城跡29	73
74 岩村田遺跡群227	74
75 権現山遺跡群 7	75
76 下町屋遺跡 3	76
77 西近津遺跡群33	77
78 岩井堂遺跡 6	78
79 城下遺跡10	79
80 東大久保遺跡群18	80
81 城下遺跡11	81
82 原遺跡 6	82
83 落合居屋敷遺跡 3	83
84 岩村田遺跡群228	84
85 家裏遺跡 2	85
86 東山遺跡 3	86

87 西妻神遺跡11	87
88 大中沢遺跡 5	88
89 栗毛坂遺跡群70	89
90 西近津遺跡群34	90
91 近津遺跡群10	91
92 近津遺跡群11	92
93 栗毛坂遺跡群71	93
94 西近津遺跡群35	94
95 戸屋敷遺跡群 3	95
96 蛇塚遺跡群42	96
97 本郷中北側遺跡 2	97
98 野沢城跡30	98
99 五本木遺跡 2	99
100 宮の前遺跡 5	100
101 西近津遺跡群36	101
102 野馬窪遺跡群22	102
103 宮の上遺跡群33	103
104 松の木遺跡16	104
105 家地頭古墳群 2・常田居屋敷遺跡群36	105
106 根井氏館跡10	106
107 岩村田遺跡群229	107

立会調査

1 中金井遺跡群39	108
2 高呂遺跡 4	108
3 東内池遺跡10	108
4 岩村田遺跡群230	108
5 枇杷坂遺跡群111	109
6 前山城跡 1	109
7 跡部儘田遺跡群 3	109
8 大塚遺跡群26	109
9 平賀中屋敷遺跡群23	110
10 久彌添遺跡 9	110
11 小山崎遺跡群 9	110
12 本郷上北側遺跡 2	110
13 城平遺跡群 7	111
14 栗毛坂遺跡群72	111
15 中金井遺跡群40	111
16 白拍子遺跡群13	111
17 蛇塚遺跡群43	112
18 宮田遺跡 2・後家山遺跡 2 他	112
19 長土呂遺跡群75	112
20 周防畑遺跡群131	112
21 西近津遺跡群37	113
22 平馬塚遺跡群 9	113
23 新町遺跡13	113
24 下町屋遺跡 4	113

立会調査

25 上砂田遺跡16	114
26 七曲り下遺跡4	114
27 扇田遺跡3	114
28 白山遺跡群10	114
29 岩村田遺跡群231	115
30 下泉屋敷遺跡群10	115
31 蛇塚遺跡群44	115
32 新町遺跡14	115
33 丸山砦1・影丸山遺跡3	116
34 樋村遺跡11	116
35 中金井遺跡群41	116
36 跡部儘田遺跡群4	116
37 周防畑遺跡群132	117
38 番屋前遺跡群29	117
39 長土呂遺跡群76	117
40 山崎遺跡11	117
41 枇杷坂遺跡群112	118
42 野馬窪遺跡群23	118
43 深堀遺跡群20	118
44 東大久保遺跡群19	118
45 枇杷坂遺跡群113	119
46 周防畑遺跡群133	119
47 蛇塚遺跡群45	119
48 岩村田遺跡群232	119
49 根井氏館跡11	120
50 木戸平A遺跡5	120
51 周防畑遺跡群134	120
52 宮の前遺跡6	120
53 蛇塚遺跡群46	121
54 枇杷坂遺跡群114	121
55 枇杷坂遺跡群115	121
56 前田遺跡群10	121
57 岩村田遺跡群233	122
58 上砂田遺跡17	122
59 今井宮の前遺跡7・今井城跡1	122
60 反田遺跡4	122
61 西近津遺跡群38	123
62 西近津遺跡群39	123
63 栗毛坂遺跡群73	123
64 周防畑遺跡群135	123
65 上砂田遺跡群18	124
66 白山遺跡群11	124
67 西近津遺跡群40	124
68 西近津遺跡群41	124
69 岩村田遺跡群234	125
70 平馬塚遺跡群10	125

71 岩村田遺跡群235	125
72 下町屋遺跡5	125
73 常田居屋敷遺跡群37	126
74 大奈良遺跡7	126
75 下泉屋敷遺跡群11	126
76 岩村田遺跡群236	126
77 梨の木遺跡11	127
78 中金井遺跡群42	127
79 長土呂遺跡群77	127
80 長土呂遺跡群78	127
81 反田遺跡5	128
82 反田遺跡6	128
83 大井城跡8	128
84 岩村田遺跡群237	128
85 宮浦遺跡群4	129
86 中金井遺跡群43	129
87 中金井遺跡群44	129
88 岩村田遺跡群238	129
89 上砂田遺跡19	130
90 海老在池遺跡4	130
91 岩村田遺跡群239	130
92 今井西原遺跡4・鳴瀬中屋敷遺跡群4	130
93 新町遺跡15	131
94 長土呂遺跡群79	131
95 梨の木遺跡12	131
96 中金井遺跡群45	131
97 周防畑遺跡群136	132
98 山崎遺跡12	132
99 樋村遺跡12	132
100 東大久保遺跡群20	132
101 岩村田遺跡群240	133
102 長土呂遺跡群80	133
103 東五里田遺跡14	133
104 枇杷坂遺跡群116	133
105 上長坂遺跡群2	134
106 大門下遺跡2	134
107 宮の上遺跡群34	134
108 屋敷裏遺跡群4	134
109 曾根城遺跡6	135
110 屋敷裏遺跡群5	135
111 中金井遺跡群46	135
112 枇杷坂遺跡群117	135
113 中金井遺跡群47	136
114 西大久保遺跡群23	136
115 上砂田遺跡20	136
116 西近津遺跡群42	136

立会調査

117 新町遺跡16	137	163 新町遺跡18	148
118 東平遺跡 1	137	164 中道遺跡群19	148
119 東平遺跡 2	137	165 中金井遺跡群49	149
120 長土呂遺跡群81	137	166 野沢城跡31	149
121 長土呂遺跡群82	138	167 戸井口遺跡 2	149
122 蛇塚遺跡群47	138	168 丸山遺跡 3	149
123 白拍子遺跡群14	138	169 北上遺跡 4	150
124 長土呂遺跡群83	138	170 寄塚遺跡群 7	150
125 枇杷坂遺跡群118	139	171 上ノ段遺跡 2	150
126 城平遺跡群 8	139	172 中金井遺跡群50	150
127 中金井遺跡群48	139	173 枇杷坂遺跡群120	151
128 高呂遺跡 5	139	174 長土呂遺跡群86	151
129 原遺跡 7	140	175 白拍子遺跡群16	151
130 下町屋遺跡 6	140	176 日影遺跡 3	151
131 三分遺跡群 4	140	177 野沢城跡32	152
132 岩村田遺跡群241	140	178 滝ノ沢遺跡 1	152
133 周防畑遺跡群137	141	179 近津遺跡群12	152
134 長土呂遺跡群84	141	180 白拍子遺跡群17	152
135 蛇塚遺跡群48	141	181 反田遺跡 7	153
136 岩村田遺跡群242	141	182 東内池遺跡11	153
137 城平遺跡群 9	142	183 東内池遺跡12・蛇塚遺跡群50	153
138 馬瀬口遺跡群 7	142	184 白拍子遺跡群18	153
139 松の木遺跡17	142	185 屋敷裏遺跡群 6	154
140 和田遺跡 3	142	186 長土呂遺跡群87	154
141 天神城跡 2	143	187 番屋前遺跡群30	154
142 前田遺跡群11	143	188 蛇塚遺跡群51	154
143 新町遺跡17	143	189 長土呂遺跡群88	155
144 松の木遺跡18	143	190 深堀遺跡群21	155
145 尼塚遺跡群 5	144	191 寺畑遺跡群29	155
146 上砂田遺跡21	144	192 長土呂遺跡群89	155
147 長明塚遺跡 9	144	193 芝宮遺跡群35	156
148 周防畑遺跡群138	144	194 深堀遺跡群22	156
149 栗毛坂遺跡群74・西赤座遺跡20	145	195 棧敷遺跡15	156
150 大奈良遺跡 8・山崎遺跡13	145	196 新町遺跡19	156
151 城平遺跡群10	145	197 城下遺跡12	157
152 岩村田遺跡群243	145	198 根井氏館跡12	157
153 枇杷坂遺跡群119	146	199 長土呂遺跡群90	157
154 白拍子遺跡群15	146		
155 長土呂遺跡群85	146	市内遺跡発掘調査一覧表	
156 大井城跡 9	146	(試掘確認調査)	158
157 貴船反遺跡 2	147	(工事立会)	159
158 曾根城遺跡 7・芝宮遺跡群34	147	(慎重工事)	162
159 蛇塚遺跡群49	147		
160 常田居屋敷遺跡群38	147	平成28年度	
161 藤ヶ城跡10	148	市内遺跡試掘調査・慎重工事箇所位置図	163
162 宮の上遺跡群35	148	市内遺跡工事立会調査位置図	167

試掘調査
1 東大久保遺跡群17

所在地 佐久市上平尾字前田1243
 開発主体者 個人
 開発事業名 個人住宅
 調査期間 平成28年4月5日
 調査面積 48.00㎡（開発面積439.00㎡）
 調査担当 生島 修平



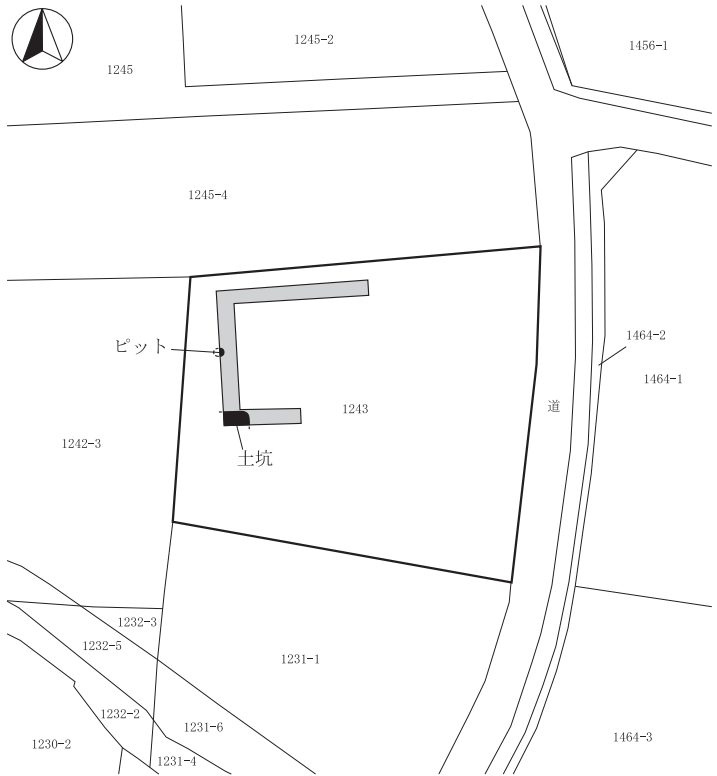
東大久保遺跡群17 位置図

調査の結果


主体者の重機により、遺跡の確認調査を行った。

結果、土坑及びピットと考えられる黒色の落ち込みが発見された。遺構の範囲が狭小であり、かつ工事により遺構の一部が破壊されるため、黒色土の除去作業を実施し、記録の作成を行った。遺物は発見されなかった。

本調査は行わない。



東大久保遺跡群17 全体図(1:500)



堆積状況



掘削状況



調査区全景

2 枇杷坂遺跡群105

所在地 佐久市岩村田991
開発主体者 長野県
開発事業名 学校建設(佐久平総合技術高等学校)
調査期間 平成28年9月5日
調査面積 52.00㎡(開発面積330.00㎡)
調査担当 上原 学

調査の結果

佐久平総合技術高等学校学科連携実習棟ほか建設工事の実習棟建設予定地に、重機によりトレンチ4本を設定して、遺構の確認調査を実施した。

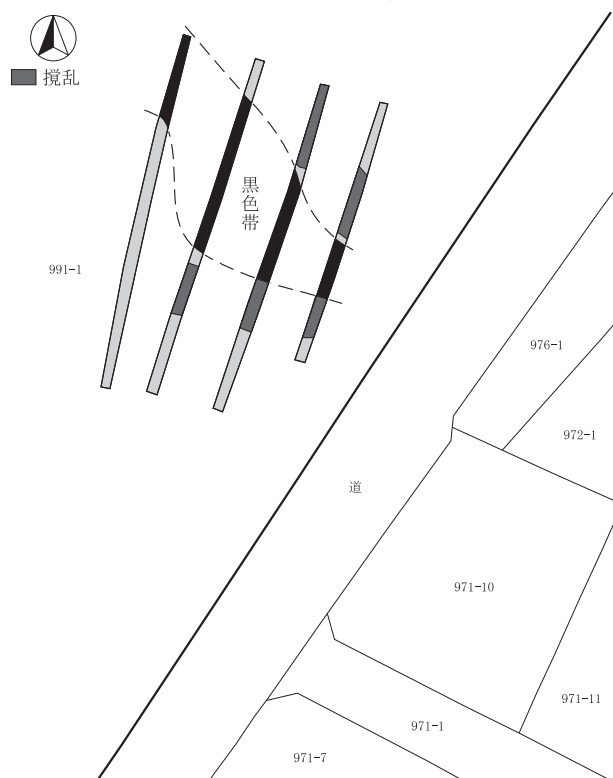
結果、対象地は全体的に旧校舎解体による攪乱が激しい状態であった。およそ北西方向から東へ延びる、自然地形の落ち込みと思われる黒色帯が存在した。人為的と考えられる遺構・遺物は発見されなかった。

層序は北側の上層から、整地層(30cm程度)、褐色シルト層(30~50cm)、黒褐色土層(30~40cm、存在しない地域も認められる)、褐色土層(10cm程度)、ローム層である。南側は整地層(30~50cm)直下は上層部を削られたロームで、地山のローム層までの深度は北側で深く、南側で浅い。

本調査は行わない。



枇杷坂遺跡群105 位置図



枇杷坂遺跡群105 全体図(1:500)



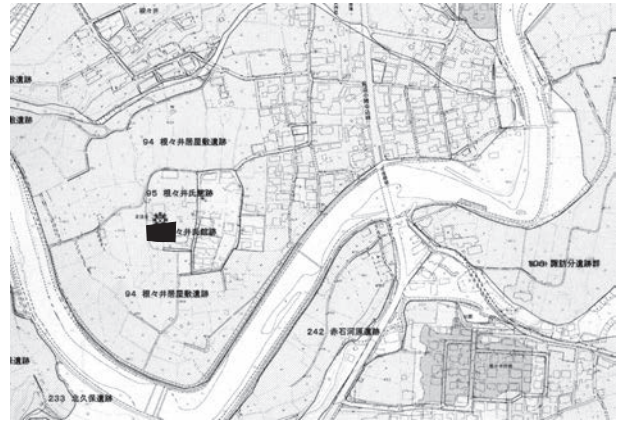
堆積状況



掘削状況

3 根井氏館跡 8

所在地 佐久市根々井字亀田621-3外
 開発主体者 正法寺
 開発事業名 既存建物（客殿）解体
 調査期間 平成28年4月18日～28日、
 5月17日～20日
 調査面積 80.00㎡（開発面積3,175.00㎡）
 調査担当 上原 学



根井氏館跡 8 位置図

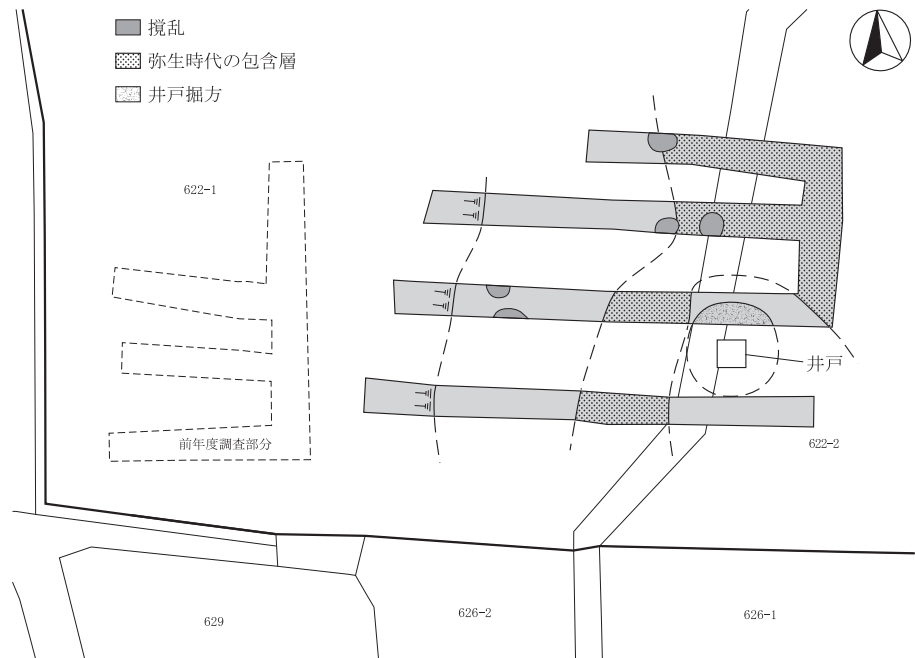
調査の結果

客殿解体後の檀徒会館建築予定地に、重機により東西方向のトレンチ4本を設定して、遺構の確認調査を行った。

結果、人為的な遺構は発見されなかったが、東側で弥生時代の包含層（黒褐色土層）が確認され、弥生土器が出土した。

層序は上層から、整地層（30cm程度）、極暗褐色土層（10cm程度）、暗褐色土層（20cm程度）、地山の褐色シルト層である。地山のシルト層は調査区西端付近からやや急な角度で落ち込み、低地となる。

本調査は実施しない。



根井氏館跡 8 全体図(1:300)



掘削状況



掘削状況

4 中金井遺跡群38


所在地 佐久市小田井字皎月852-3、823-19
開発主体者 個人
開発事業名 個人住宅
調査期間 平成28年4月8日
調査面積 72.00㎡（開発面積287.71㎡）
調査担当 生島 修平



調査の結果

主体者の重機により建築予定箇所の表土を除去し、地表下20～60cmの地山ローム層上面を確認面として、遺構の確認調査を実施した。

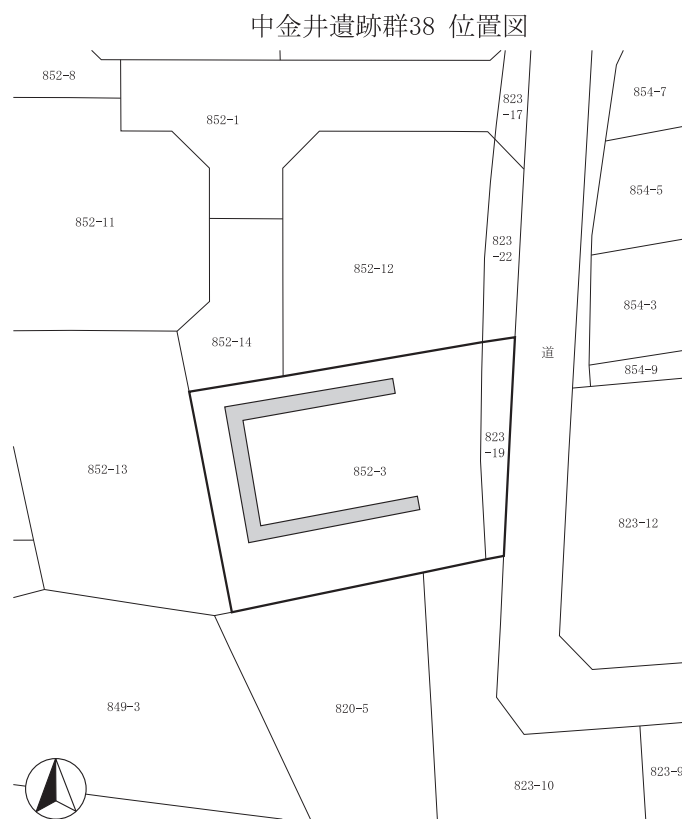
結果、遺構・遺物は発見されなかった。
本調査は行わない。



堆積状況



掘削状況



中金井遺跡群38 全体図(1:500)



掘削状況

5 白拍子遺跡群12

所在地 佐久市取出町626-1
開発主体者 個人
開発事業名 その他の開発（太陽光発電施設）
調査期間 平成28年4月7日
調査面積 20.00㎡（開発面積900.00㎡）
調査担当 上原 学



調査の結果

主体者重機により掘削予定地2箇所にて深度80～100cmのトレンチを設定して、遺構の確認調査を実施した。

結果、遺構・遺物は発見されなかった。

層序は上層から、埋土（50cm程度）、水田耕作土及び床土（50cm程度）、砂礫層である。本調査は行わない。



堆積状況



掘削状況



白拍子遺跡群12 位置図

白拍子遺跡群12 全体図(1:1,000)



調査区全景

6 東五里田遺跡13

所在地 佐久市野沢344-6
 開発主体者 個人
 開発事業名 その他の開発（太陽光発電施設）
 調査期間 平成28年4月7・8日
 調査面積 16.00㎡（開発面積288.00㎡）
 調査担当 上原 学・生島 修平



調査の結果

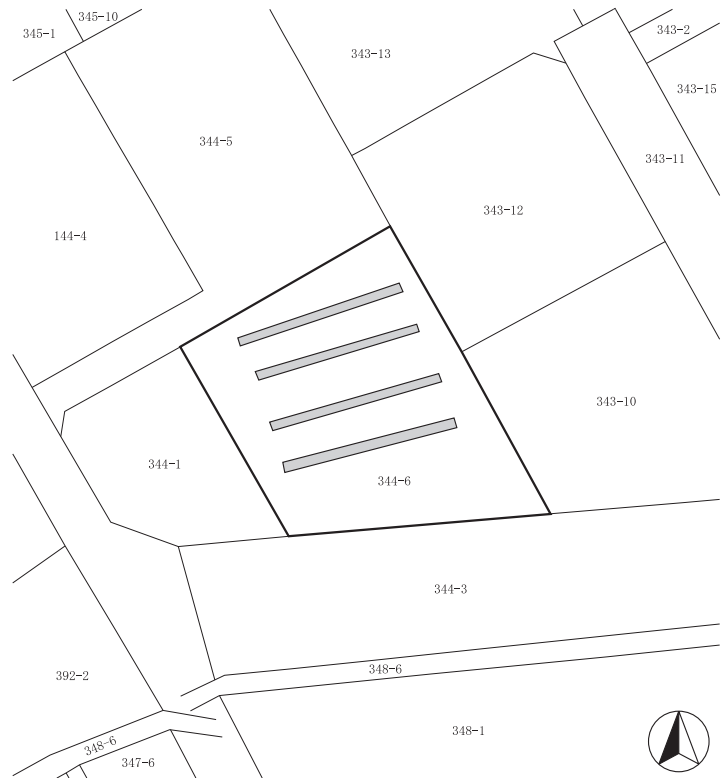
主体者重機により4箇所のトレンチを設定し、掘削箇所の遺構確認調査を実施した。

結果、遺構・遺物は発見されなかった。


層序は上層から、耕作土（30cm）、褐色粘土層（30cm）、砂礫層である。

本調査は行わない。

東五里田遺跡13 位置図



東五里田遺跡13 全体図(1:500)



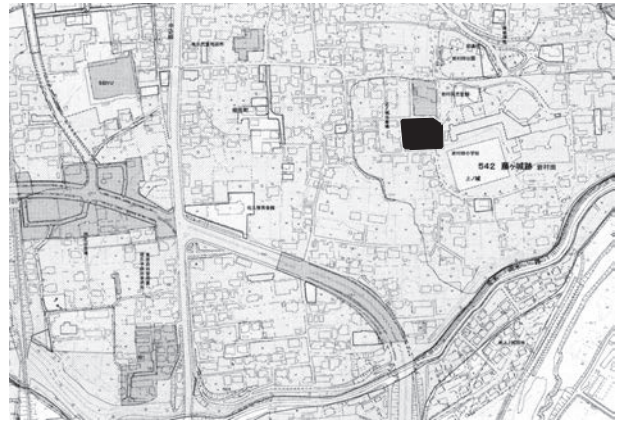
堆積状況



掘削状況

7 藤ヶ城跡 9

所在地 佐久市岩村田2641-2外
 開発主体者 佐久市
 開発事業名 学校改築(岩村田小学校)
 調査期間 平成28年5月23日・11月16日
 調査面積 210.00㎡(開発面積23,752.50㎡)
 調査担当 富沢 一明



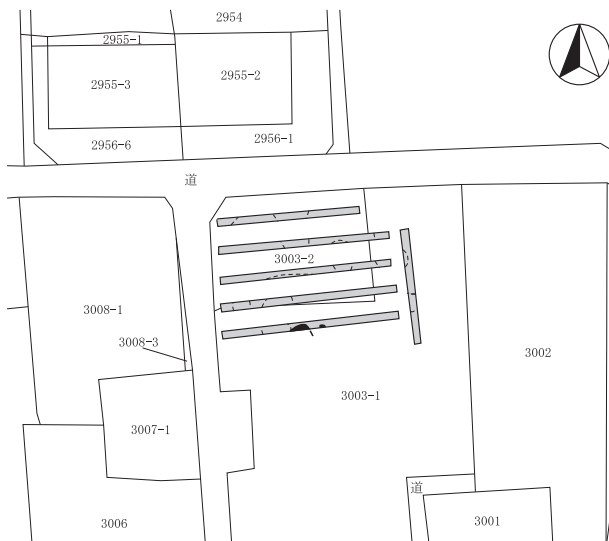
藤ヶ城跡 9 位置図

調査の結果

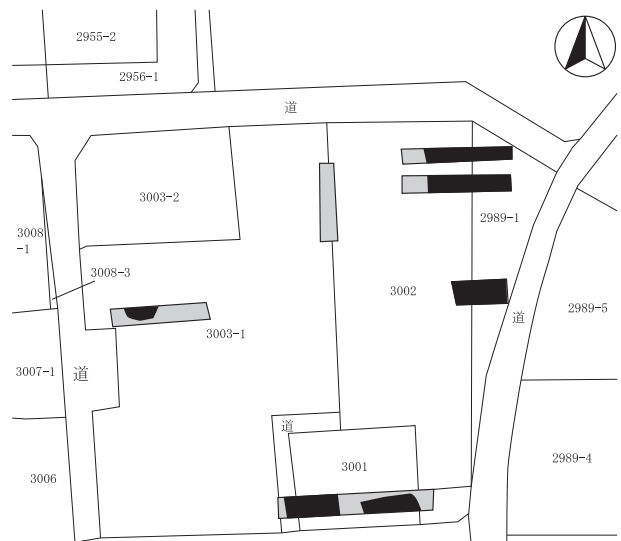
岩村田小学校改築事業に伴い、5月23日、開発予定箇所に重機により6本のトレンチを設定し、遺構の確認調査を行った。結果、平安時代の所産と考えられる竪穴住居址が1軒発見された。

11月16日、開発予定箇所に重機により6本のトレンチを設定し、遺構の確認調査を行った。結果、地表下50cmで遺構確認面のローム層が検出され、奈良・平安時代の所産と考えられる竪穴住居址と、中世と考えられる堀跡が発見された。

よって、記録保存を目的とする本調査が実施されることとなった。



藤ヶ城跡 9 全体図 5月調査分(1:800)



藤ヶ城跡 9 全体図 11月調査分(1:800)



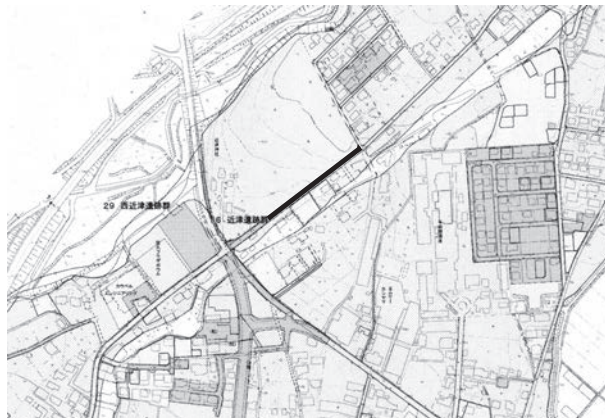
掘削状況



掘削状況

8 近津遺跡群 9

所在地 佐久市長土呂1181-23地先
 ～1169-4地先
 開発主体者 佐久市
 開発事業名 道路改良
 調査期間 平成28年6月22・24日
 調査面積 60.00㎡（開発面積450.00㎡）
 調査担当 上原 学



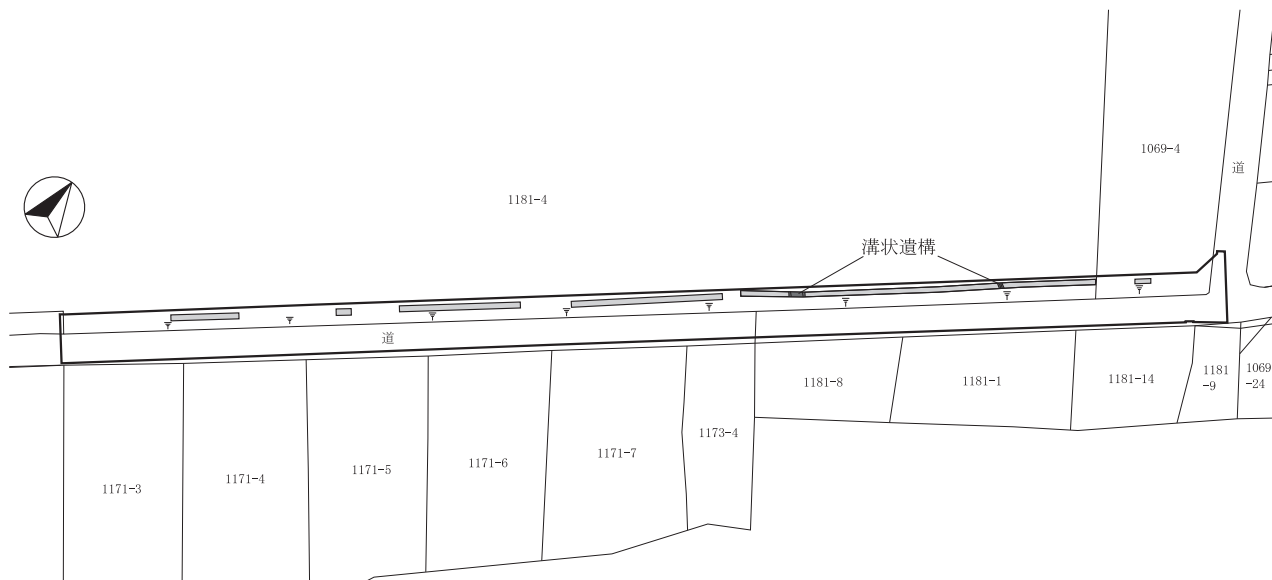
近津遺跡群 9 位置図

調査の結果


道路拡幅部分に、重機によりトレンチを設定し、遺構の確認調査を実施した。

結果、小規模の溝状遺構（時期不明）2条を発見した。小規模であることから掘り下げを行い、記録を作成した。遺物は発見されなかった。

層序は上層から、黒褐色土の表土（40～50cm）、暗褐色土層（20cm程度）、褐色ローム層である。本調査は行わない。



近津遺跡群 9 全体図(1:1,000)



堆積状況



掘削状況

9 大平遺跡 4

所在地 佐久市八幡字平813-22
 開発主体者 個人
 開発事業名 個人住宅
 調査期間 平成28年5月6日
 調査面積 8.00㎡（開発面積365.03㎡）
 調査担当 上原 学・生島 修平



調査の結果

建築予定地に、人力により4箇所の特レンチを設定し、遺構の確認を行った。

対象地域は旧地表面を掘削した後1m以上の盛土が行われた分譲地で、地山までの掘り下げを実施したが、遺構・遺物は発見されなかった。

層序は北側端部では上層から、盛土(0.8～1m)、岩盤層となり、その他では上層から盛土(1～1.2m)、地山の暗灰褐色土層である。

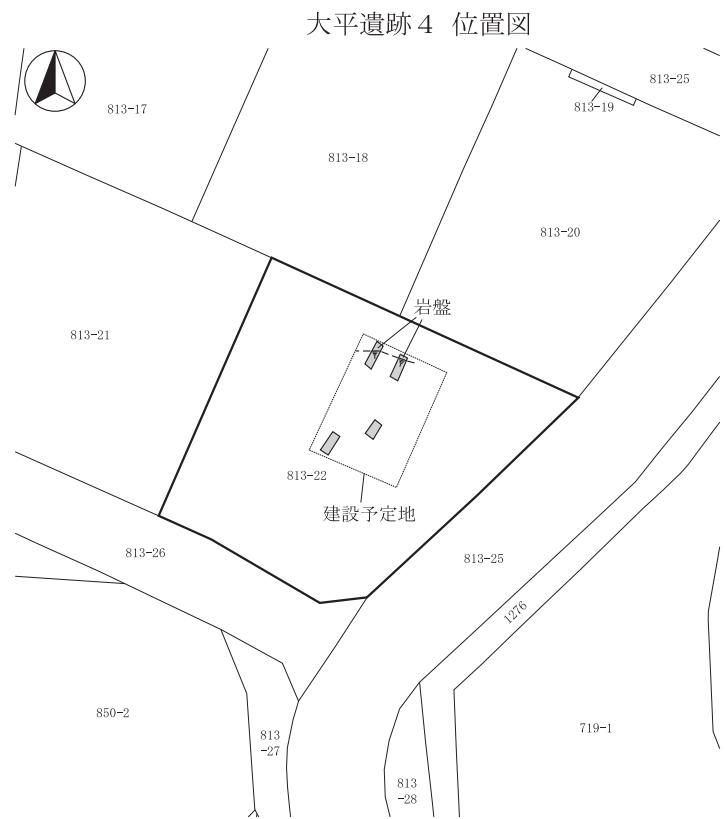
本調査は行わない。



堆積状況



堆積状況



大平遺跡 4 全体図(1:500)



掘削状況

10 長土呂遺跡群71

所在地 佐久市長土呂461-2
 開発主体者 個人
 開発事業名 個人住宅
 調査期間 平成28年4月13日
 調査面積 9.00㎡（開発面積166.23㎡）
 調査担当 生島 修平・森泉 かよ子



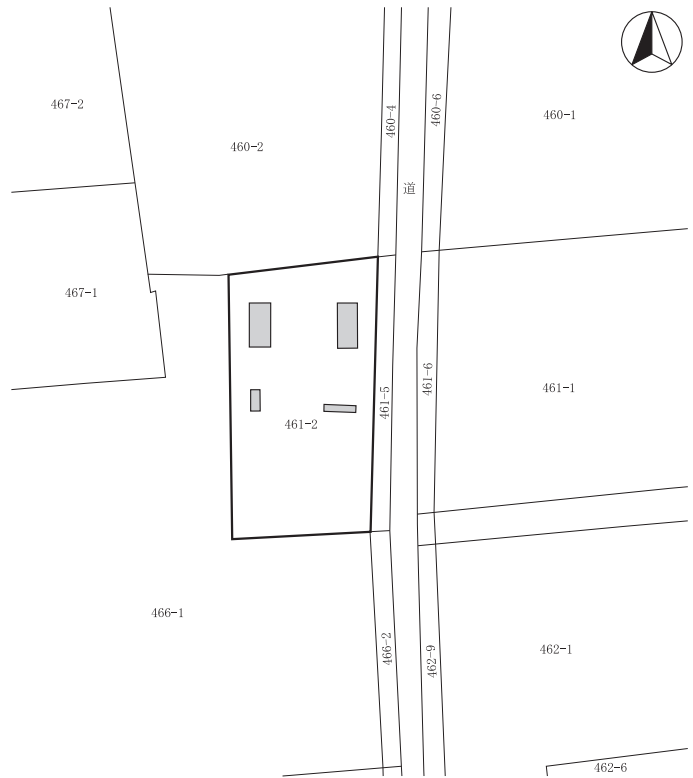
長土呂遺跡群71 位置図

調査の結果


主体者重機により建築予定箇所に4本のトレンチを設定し、遺構の確認調査を実施した。

結果、対象地北部において東西方向に延びる筋状の攪乱層が発見された。遺構・遺物は発見されなかった。

本調査は行わない。



長土呂遺跡群71 全体図(1:500)



堆積状況



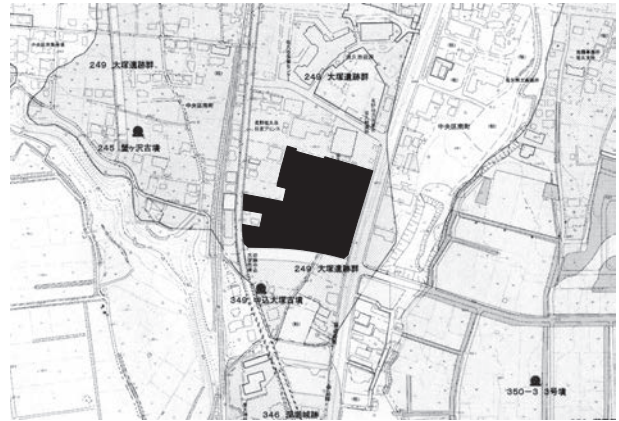
掘削状況



掘削状況

11 大塚遺跡群24

所在地 佐久市中込字大塚3019-5外
 開発主体者 株式会社 ツルヤ
 開発事業名 店舗建設
 調査期間 平成28年5月20・23・24日、7月12日
 調査面積 856.00㎡（開発面積15,965.53㎡）
 調査担当 上原 学・生島 修平



調査の結果

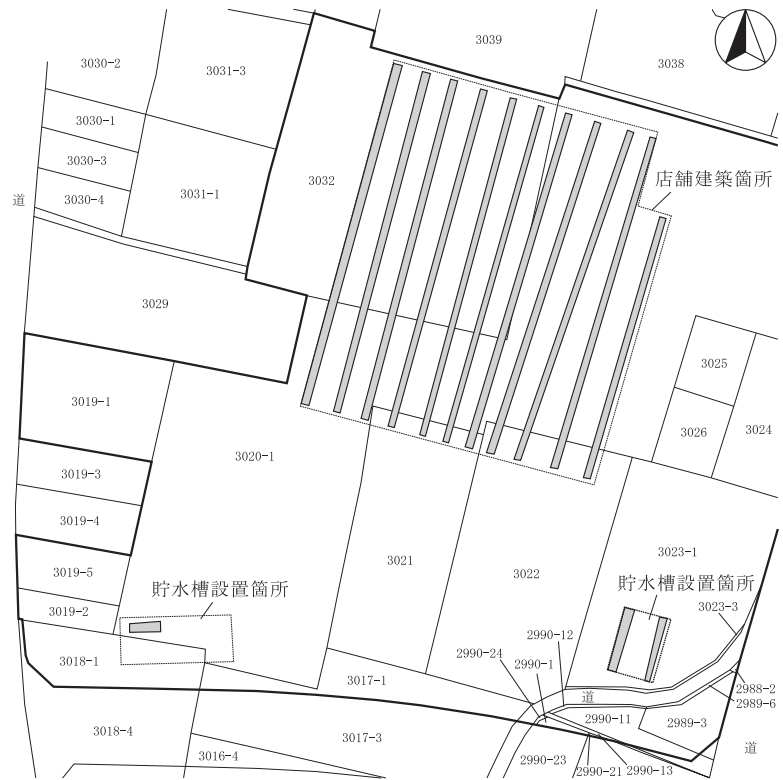
店舗建築予定箇所・貯水槽設置箇所に、重機によりトレンチを設定し、黄褐色砂層上面を確認面として遺構の確認調査を行った。

結果、遺構・遺物は発見されなかった。

層序は上層から、黒色表土（15～45cm）、暗褐色耕作土（0～15cm）、黄褐色砂層であった。

本調査は行わない。

大塚遺跡群24 位置図



大塚遺跡群24 全体図(1:1,500)



堆積状況



掘削状況



掘削状況

12 中反田遺跡群 3

所在地 佐久市田口字五箇5607-4・5
 開発主体者 株式会社 高見沢サイバネティックス
 開発事業名 工場建設
 調査期間 平成28年5月30・31日
 調査面積 270.00㎡（開発面積1,965.68㎡）
 調査担当 上原 学



中反田遺跡群 3 位置図

調査の結果

建築予定箇所に、重機によりトレンチ5本を設定して、遺構の確認調査を実施した。

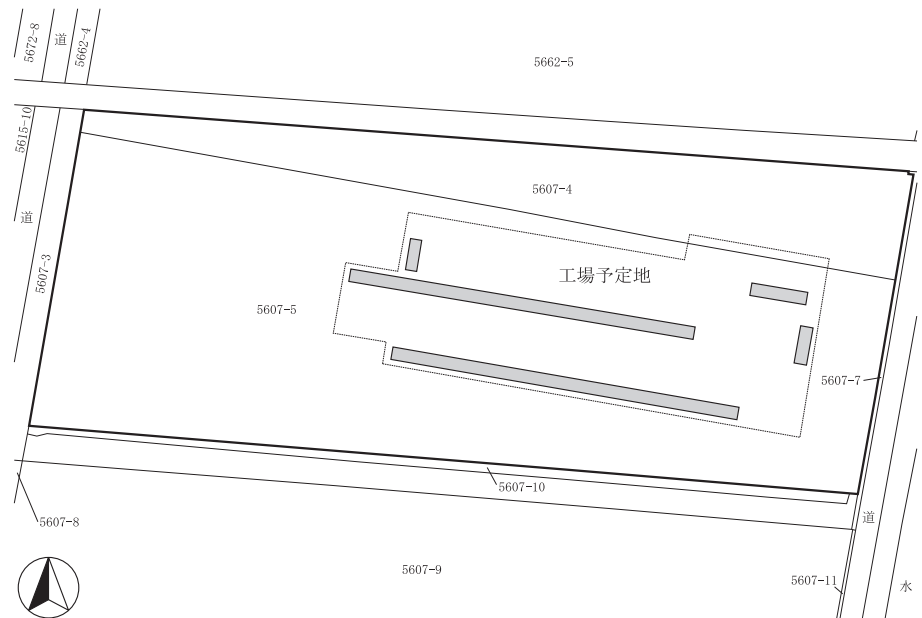
地表下1～1.2mの砂礫層上面まで掘削したが、深度1.2m程度で湧水が認められ、遺構・遺物は発見されなかった。

層序は上層から、整地層（50cm程度）、黒色泥層（50cm程度）、直下に厚く堆積した砂礫層であった。

本調査は行わない。



掘削状況



中反田遺跡群 3 全体図(1:1,200)



堆積状況



掘削状況

13 岩村田遺跡群223

所在地 佐久市岩村田字池畑356-17
開発主体者 個人
開発事業名 個人住宅（造成含む）
調査期間 平成28年4月27日、5月9・16日
調査面積 16.00㎡（開発面積221.00㎡）
調査担当 富沢 一明・上原 学

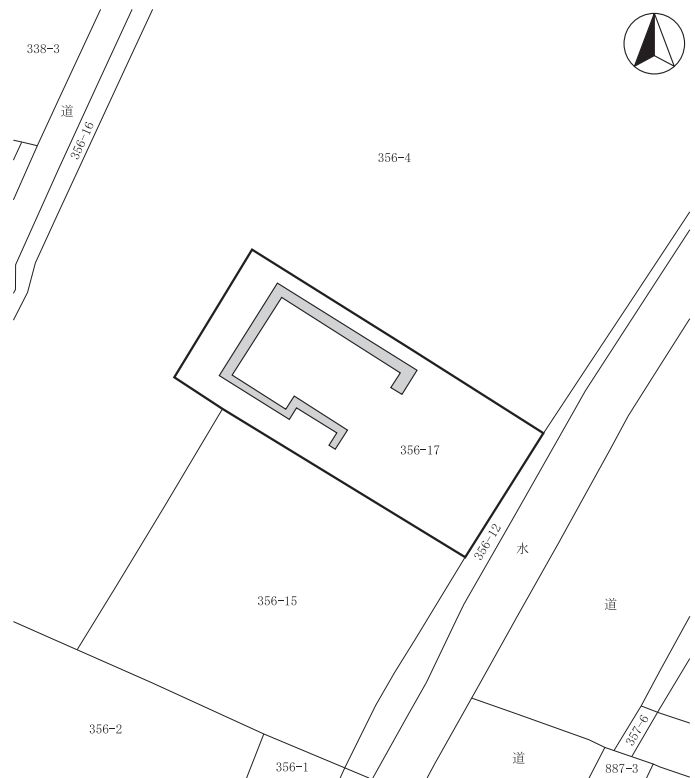


岩村田遺跡群223 位置図

調査の結果

対象地は周辺から一段下がる低地で、1 m程度の埋土が行われた。基礎掘削時に、主体者重機により掘削深度までの遺構確認作業を実施したが、掘削は埋土内に収まり、地山に達しなかった。

遺構・遺物は発見されなかった。
本調査は行わない。



岩村田遺跡群223 全体図(1:500)



埋土前状況



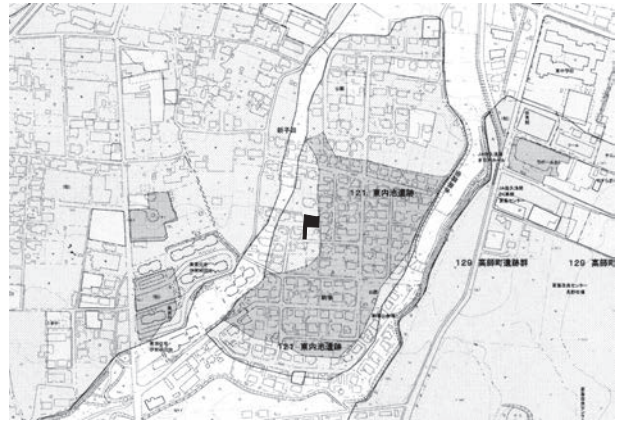
埋土実施状況



掘削状況

14 東内池遺跡 8

所在地 佐久市新子田字内池1767-15
 開発主体者 個人
 開発事業名 個人住宅
 調査期間 平成28年5月19日
 調査面積 45.00㎡（開発面積348.24㎡）
 調査担当 生島 修平



調査の結果

主体者重機により建築予定箇所の遺構確認調査を実施した。

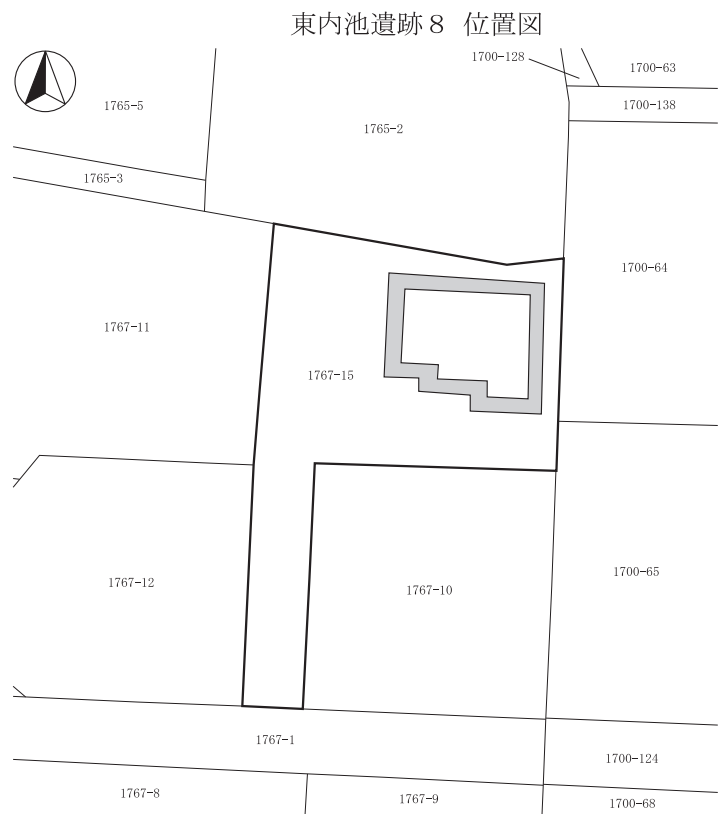
結果、掘削予定深度である地表下60cmは旧表土の範囲内であり、遺構・遺物は発見されなかった。

層序は上層から、黒色耕作土(30cm)、黒褐色旧表土(30cm)であった。

本調査は実施しない。



堆積状況



東内池遺跡 8 全体図(1:500)



掘削状況



掘削状況

15 下県屋敷遺跡群 9

所在地 佐久市伴野1764、1593-3
 開発主体者 個人
 開発事業名 個人住宅
 調査期間 平成28年5月27日
 調査面積 41.00㎡（開発面積585.09㎡）
 調査担当 生島 修平



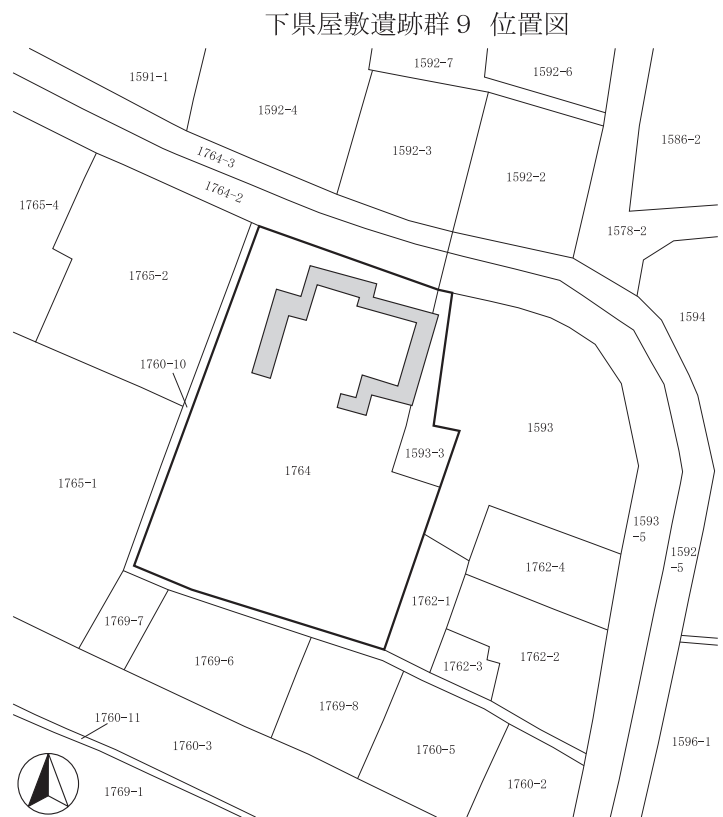
調査の結果

主体者重機により建築予定箇所の遺構の確認調査を実施した。

掘削予定深度の地表下50cmを遺構確認面としたが、遺構・遺物は発見されなかった。

層序は東側では上層から、黒褐色表土（20cm）、黒色粘質土層（30cm）で、西側では黒褐色表土（50cm）であった。

本調査は実施しない。



下県屋敷遺跡群 9 全体図 (1:600)



堆積状況



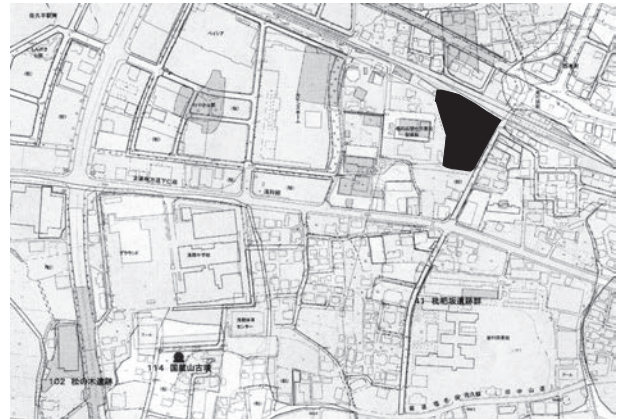
掘削状況



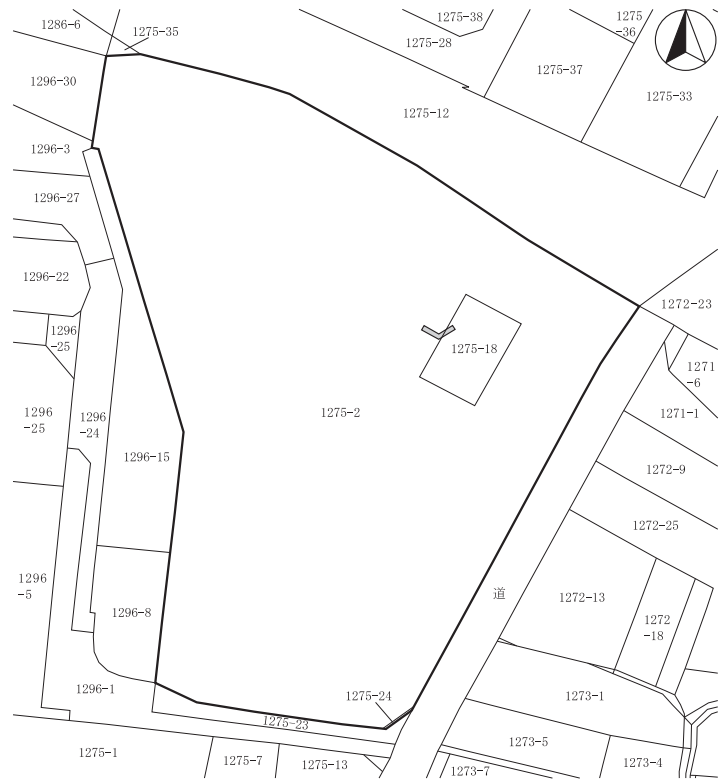
掘削状況

16 枇杷坂遺跡群106

所在地 佐久市岩村田字円正坊1275-2外
 開発主体者 中部電力株式会社 長野電力センター
 開発事業名 その他開発（変圧器取替）
 調査期間 平成28年5月26日
 調査面積 6.00㎡（開発面積5,572.49㎡）
 調査担当 上原 学



枇杷坂遺跡群106 位置図



枇杷坂遺跡群106 全体図(1:1,200)



堆積状況



掘削状況



掘削状況

17 西妻神遺跡10

所在地 佐久市中込字堰向3305、3306、
3391-1、3393-1・2
開発主体者 株式会社 佐々木工業
開発事業名 工場建設
調査期間 平成28年5月18・19日
調査面積 355.00㎡（開発面積4,340.00㎡）
調査担当 生島 修平・森泉かよ子



西妻神遺跡10 位置図

調査の結果

建築予定箇所に、重機によりトレンチ6本を設定し、地山ローム層上面を確認面として遺構の確認調査を実施した。


結果、遺構・遺物は発見されなかった。

層序は上から黒色耕作土（10cm）、黒褐色旧表土（20cm）、地山ローム層であった。

本調査は行わない。



西妻神遺跡10 全体図(1:1,200)



堆積状況



掘削状況



掘削状況

18 宮の上遺跡群31

所在地 佐久市三河田字柳原319-1
 開発主体者 株式会社 シナノ
 開発事業名 工場建設
 調査期間 平成28年6月2・6日
 調査面積 300.00㎡（開発面積991.82㎡）
 調査担当 上原 学




調査の結果

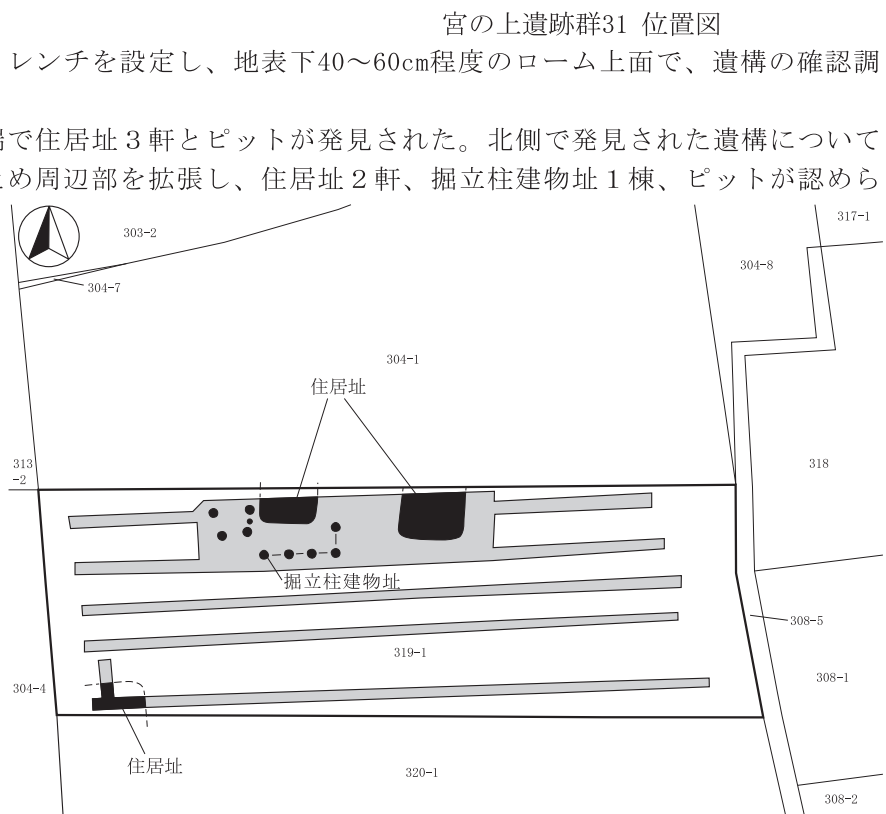
対象地に重機により5本のトレンチを設定し、地表下40～60cm程度のローム上面で、遺構の確認調査を行った。

結果、調査区北側及び南西端で住居址3軒とピットが発見された。北側で発見された遺構については、遺跡の広がりを確認するため周辺部を拡張し、住居址2軒、掘立柱建物址1棟、ピットが認められた。

後日、本調査が実施されることとなった。



堆積状況



宮の上遺跡群31 全体図(1:600)



遺構検出状況



掘削状況

19 上砂田遺跡15・喜平治山古墳 2

所在地 佐久市岩村田西長塚1726-2外
 開発主体者 個人
 開発事業名 宅地造成
 調査期間 平成28年5月18～20日
 調査面積 60.00㎡（開発面積542.00㎡）
 調査担当 上原 学



上砂田遺跡15・喜平治山古墳 2 位置図

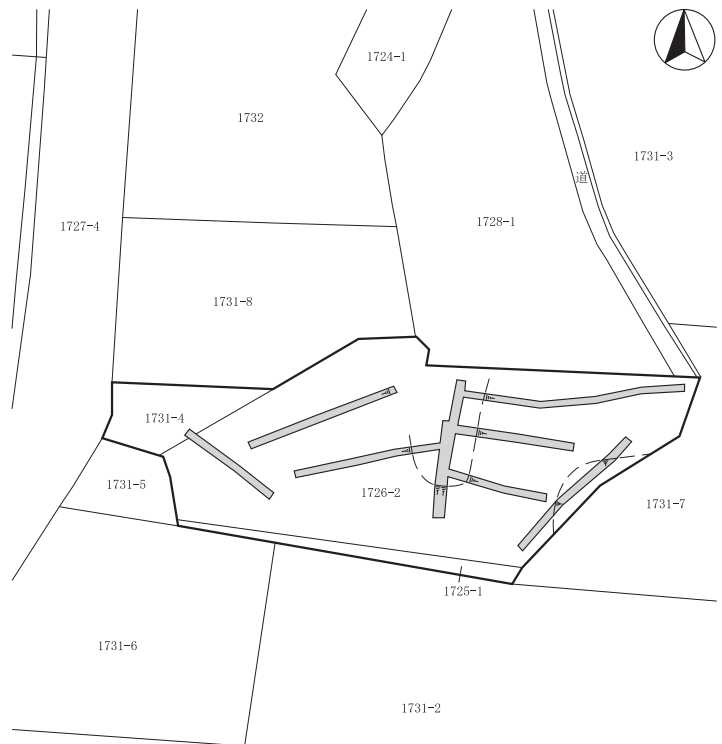
調査の結果

人力及び重機により8本のトレンチを設定し、古墳であるかの状況判断、遺構の確認調査を実施した。

結果、対象地は周辺地域特有の流山（浅間山崩落物の残丘）であることが確認され、古墳である状況は認められず、遺構・遺物も発見されなかった。

層序は頂上部で上層から、耕作土（30～40cm）、崩落層混じりのローム層又は黒褐色の崩落層であり、裾部では耕作土（40～60cm）、ローム層である。

本調査は行わない。



上砂田遺跡15・喜平治山古墳 2 全体図(1:600)



調査区遠景



堆積状況



掘削状況

20 栗毛坂遺跡群67

所在地 佐久市岩村田字栗毛坂3925-4・10
 開発主体者 株式会社 土屋ホーム
 開発事業名 その他の建物（建売個人住宅）
 調査期間 平成28年5月30日、6月15日
 調査面積 55.00㎡（開発面積358.99㎡）
 調査担当 生島 修平



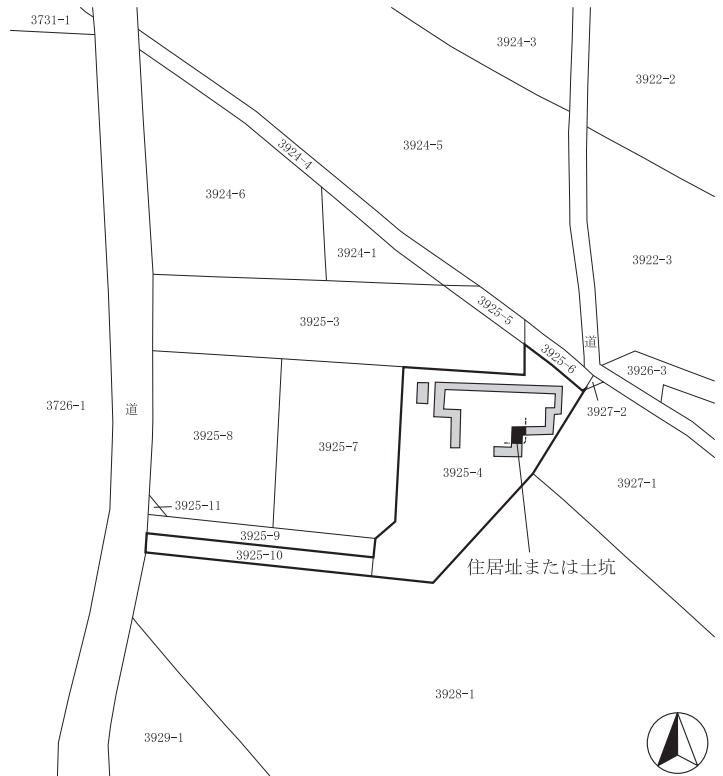
調査の結果

住宅建築予定箇所・合併浄化槽設置箇所において、主体者重機により遺構の確認調査を実施した。

結果、住宅建設予定箇所では、住居址あるいは土坑と考えられる黒色の落ち込みが発見された。範囲が狭小であることから、工事によって影響がある上層部分については掘り下げ及び記録作成を実施し、下層部分は埋土保存とした。遺物は土師器・須恵器片が各1片ずつ認められたが、現状保存とした。また、浄化槽設置範囲では、遺構・遺物は発見されなかった。

本調査は行わない。

栗毛坂遺跡群67 位置図



栗毛坂遺跡群67 全体図(1:800)



堆積状況



掘削状況

21 蛇塚遺跡群40

所在地 佐久市新子田字池内1762-8・9の一部
 開発主体者 有限会社 新栄開発
 開発事業名 その他の建物（建売個人住宅）
 調査期間 平成28年6月3日
 調査面積 10.00㎡（開発面積327.96㎡）
 調査担当 上原 学・生島 修平



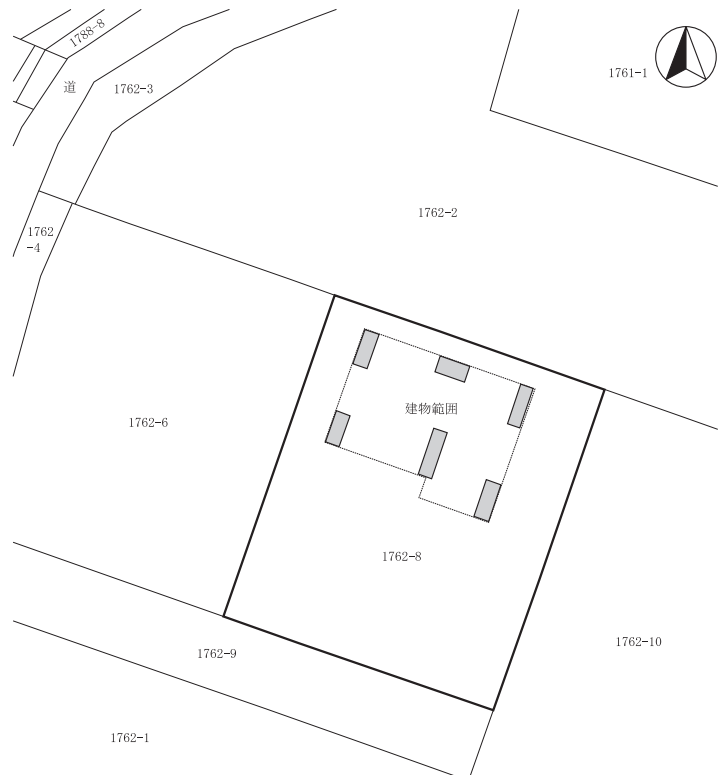
蛇塚遺跡群40 位置図

調査の結果

建築箇所に、人力により6本のトレンチを設定し、砂礫層上面で遺構の確認調査を行った。

結果、遺構・遺物は発見されなかった。
 層序は上層から、暗褐色表土（40～60 cm）、砂礫層である。

本調査は実施しない。



蛇塚遺跡群40 全体図(1:400)



堆積状況



掘削状況



調査風景

22 影丸山遺跡 2

所在地 佐久市田口字水落450外
 開発主体者 株式会社 福岡商店ホールディングス
 開発事業名 その他開発（太陽光発電施設）
 調査期間 平成28年7月19日、11月8日
 調査面積 198.00㎡（開発面積10,664.00㎡）
 調査担当 上原 学




調査の結果

造成時の切土によって遺跡の破壊が予測される地域に、主体者重機によりトレンチを設定して、遺構の確認調査を行った。

結果、切土が行われる地域の大半は、以前行われた耕作地造成により表面が削り取られており、遺構・遺物は発見されなかった。その他の地域は埋土されることから現状保存とした。

層序は上層から、黒褐色土層（表土、20～60cm）、ロームまたは礫層であった。

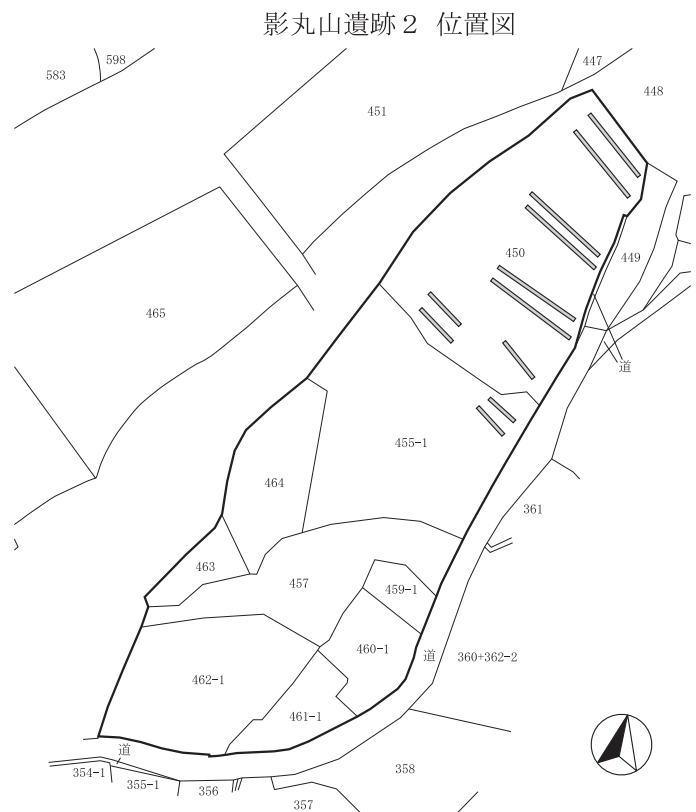
本調査は行わない。



堆積状況



掘削状況



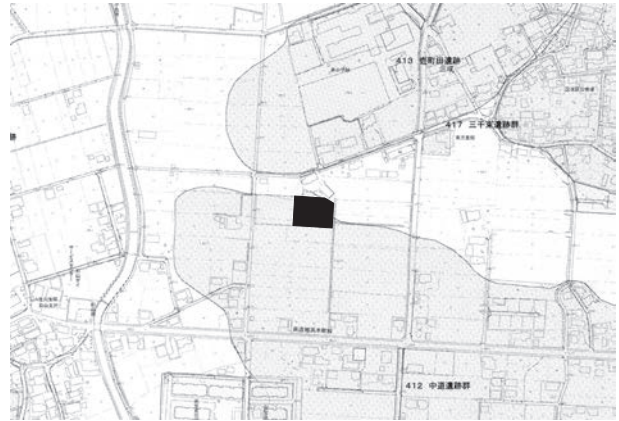
影丸山遺跡 2 全体図(1:2,000)



掘削状況

23 中道遺跡群18

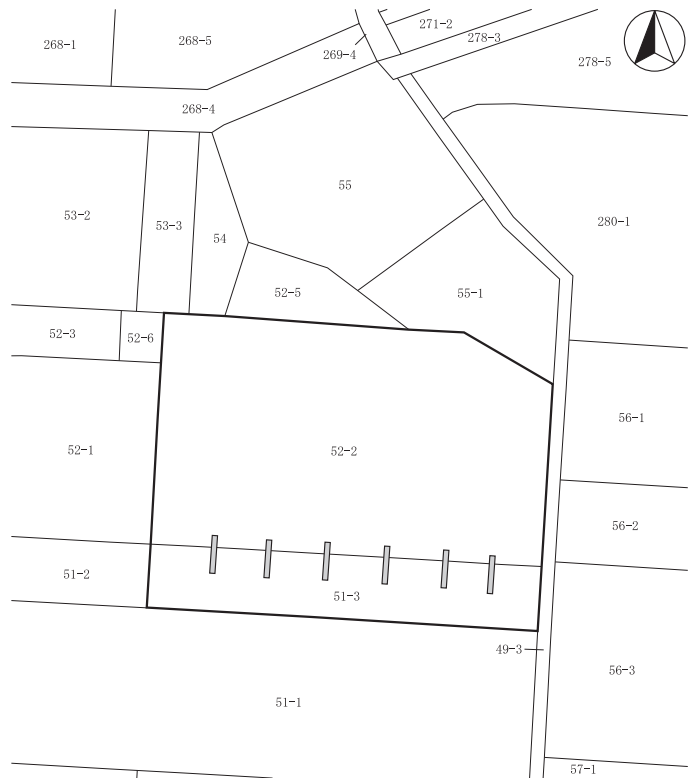
所在地 佐久市前山字清水51-3、52-2
 開発主体者 個人
 開発事業名 集合住宅
 調査期間 平成28年8月25日
 調査面積 24.00㎡（開発面積1,949.00㎡）
 調査担当 上原 学




調査の結果

建築予定箇所に、重機によりトレンチ6本を設定して、遺構の確認調査を行った。結果、遺構・遺物は確認されなかった。層序は上層から、水田耕作土(20~30cm)、黒色泥炭層(20~30cm)、砂礫層である。本調査は行わない。

中道遺跡群18 位置図



中道遺跡群18 全体図(1:1,000)



堆積状況



掘削状況



掘削状況

24 大平遺跡5

所在地 佐久市八幡字大平697-5
開発主体者 個人
開発事業名 個人住宅
調査期間 平成28年7月19日
調査面積 30.00㎡（開発面積266.00㎡）
調査担当 生島 修平



調査の結果

主体者重機により掘削した建物周囲において、遺構の確認調査を行った。

結果、遺構・遺物は発見されなかった。

本調査は行わない。



堆積状況



掘削状況



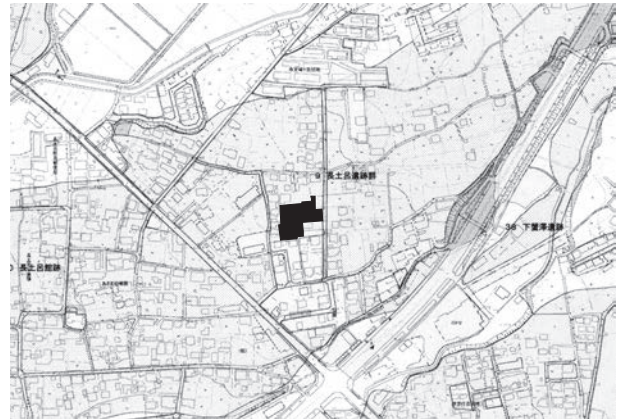
大平遺跡5 全体図(1:500)



調査区全景

25 長土呂遺跡群72

所在地 佐久市長土呂字三百地466-1外
 開発主体者 株式会社 住匠
 開発事業名 宅地造成
 調査期間 平成28年6月23・24日
 調査面積 305.00㎡（開発面積1,974.41㎡）
 調査担当 生島 修平・森泉 かよ子



調査の結果

対象地に、重機によりトレンチを10本設定し、遺構の確認作業を実施した。

攪乱が多い状態であったが、対象地東側の地表下60～80cmで、南北方向に伸びる溝状遺構と思われる遺構が確認された。遺構が道路新設箇所にかかり、範囲が狭小であることから、必要箇所のみ掘り下げ作業を行った。

結果、溝状遺構壁面において奈良・平安時代の須恵器一片を確認したが、現状保存とした。


道路新設箇所以外の溝状遺構は、今回の工事において影響がないと考えられることから埋土保存とした。

本調査は実施しない。

長土呂遺跡群72 位置図



長土呂遺跡群72 全体図(1:800)



堆積状況



掘削状況

26 周防畑遺跡群126

所在地 佐久市長土呂字南上北原933-5、
936-24
開発主体者 有限会社 田園不動産
開発事業名 その他の建物（建売個人住宅）
調査期間 平成28年7月4日
調査面積 37.00㎡（開発面積208.04㎡）
調査担当 上原 学



調査の結果

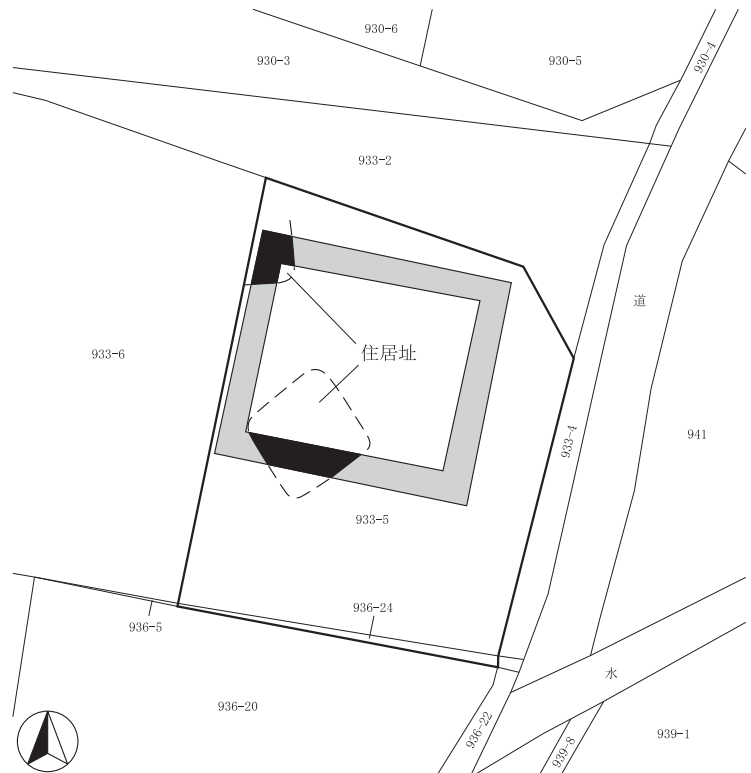
掘削予定箇所に、主体者重機によりトレンチを設定し、遺構の確認調査を実施した。

結果、西側トレンチ北端及び南側トレンチの掘削予定深度下層（地表下80cm）で、住居址2軒の一部分が確認された。遺跡への影響が軽微と考えられたことから、写真撮影・図面作成後に工事を行った。遺物は発見されなかった。


層序は上層から、整地層（40cm）、旧表土（30～40cm）、ローム層（遺構確認面）である。

本調査は実施しない。

周防畑遺跡群126 位置図



周防畑遺跡群126 全体図(1:300)



堆積状況



掘削状況



遺構検出状況

27 番屋前遺跡群28

所在地 佐久市猿久保字番屋前9-4
 開発主体者 個人
 開発事業名 個人住宅
 調査期間 平成28年7月1・4日
 調査面積 18.00㎡（開発面積547.20㎡）
 調査担当 上原 学・生島 修平



番屋前遺跡群28 位置図

調査の結果

対象地に、人力によりトレンチを設定し、褐色ローム層上面で遺構の確認調査を行った。

結果、西側の地表下40cm程度で住居址の一部が確認された。工事により破壊される深度に存在し、範囲が狭小であることから、掘り下げ及び図面等の記録作成を実施した。遺物は、平安時代の土器が発見された。

層序は上層から、耕作土(20~30cm)、暗褐色土層(20cm)、褐色ローム層である。

本調査は実施しない。



番屋前遺跡群28 全体図(1:300)



調査風景



遺構検出状況



H1号住居址掘り下げ後状況

28 十二平遺跡 3

所在地 佐久市協和字金山5282-1
開発主体者 個人
開発事業名 個人住宅
調査期間 平成28年7月14・15日
調査面積 15.00㎡（開発面積296.07㎡）
調査担当 上原 学

調査の結果

主体者重機により掘削した建物北側及び西側基礎部分において、遺構の確認作業を実施したが、遺構・遺物は発見されなかった。

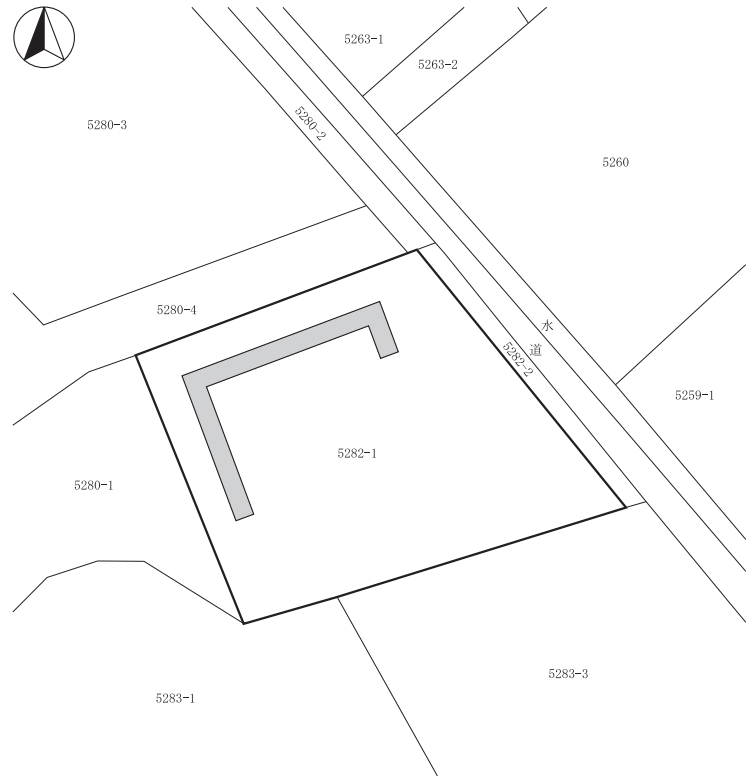
対象地域は切土後に整地を行った、造成地であることが確認できた。

層序は上層から、整地層(40~60cm)、地山の白色粘土層である。

本調査は実施しない。



十二平遺跡 3 位置図



十二平遺跡 3 全体図(1:400)



堆積状況



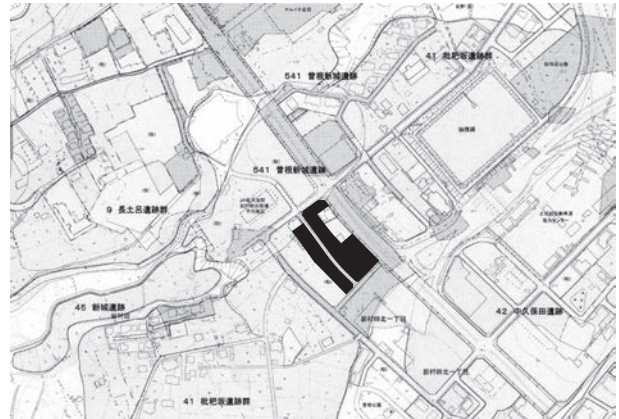
掘削状況



調査区全景

29 枇杷坂遺跡群107・曾根新城遺跡7

所在地 佐久市岩村田北一丁目23-1外
 開発主体者 有限会社 キャピタルA
 開発事業名 店舗新築に伴う造成
 調査期間 平成28年6月14日
 調査面積 47.00㎡（開発面積5,129.00㎡）
 調査担当 上原 学



調査の結果

対象地は盛土が行われていた。重機で2本のトレンチを設定し、盛土直下の褐色ローム層上で遺構の確認を行った。

結果、溝状遺構2条を発見した。遺物は出土しなかった。

層序は上層から、盛土(100~250cm)、褐色ローム層である。

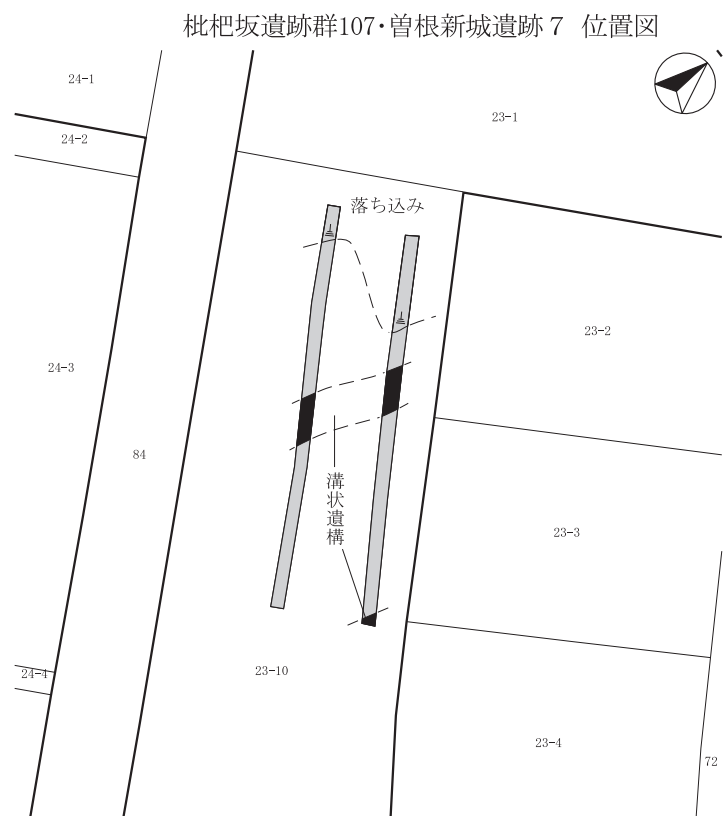
店舗建設に際し、遺跡が破壊される地域について本調査を行うこととなった。



堆積状況



掘削状況



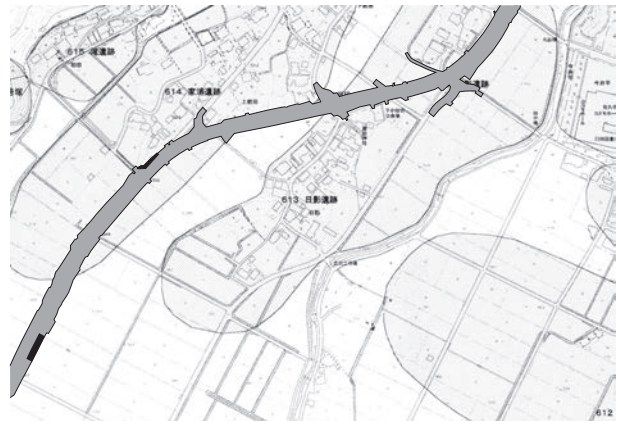
枇杷坂遺跡群107・曾根新城遺跡7 全体図(1:500)



掘削状況

30 家浦遺跡 5 (稲荷山城跡他)

所在地 佐久市下小田切311-1、294-3
 開発主体者 佐久建設事務所
 開発事業名 道路建設
 調査期間 平成28年6月16日、11月29日、
 12月2・12日
 調査面積 7.00㎡ (開発面積45,882.40㎡)
 調査担当 上原 学・森泉 かよ子



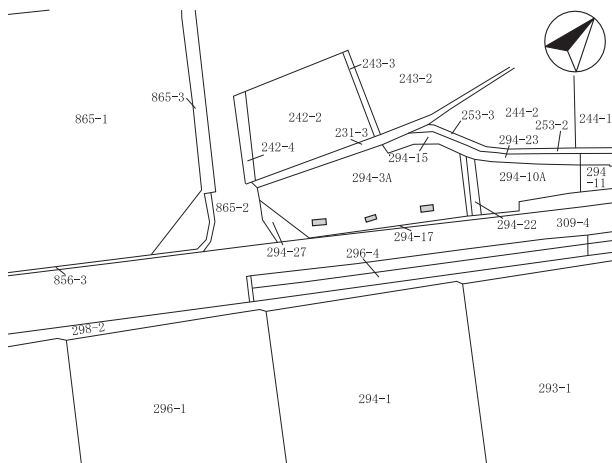
家浦遺跡 5 (稲荷山城跡他)位置図

調査の結果

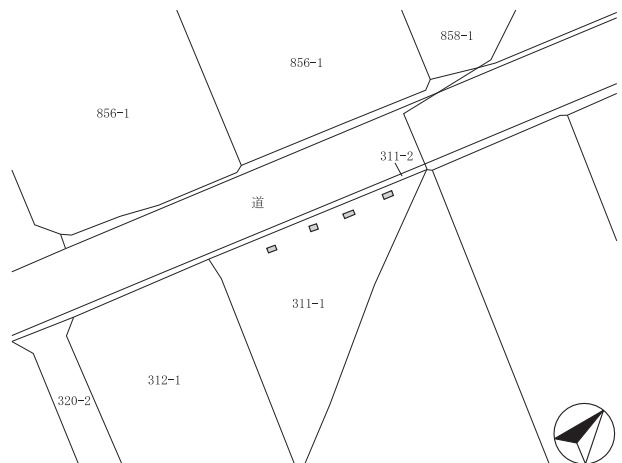
平成27年度に引き続き、調査可能となった道路拡幅部分2箇所の試掘確認調査を、人力により実施した。また、遺跡内一部開発地域において工事立会を行った。

試掘確認調査の結果、北側の調査区は60cm内外の埋土がされており、直下に水田耕作土、黒褐色泥炭層が堆積していた。南側調査区は40～50cmの耕作土直下に白色粘土層が堆積していた。いずれも、遺構・遺物は確認されなかった。

今回の調査箇所において、本調査は行わない。



家浦遺跡 5 北側調査区全体図(1:1, 200)



家浦遺跡 5 南側調査区全体図(1:1, 200)



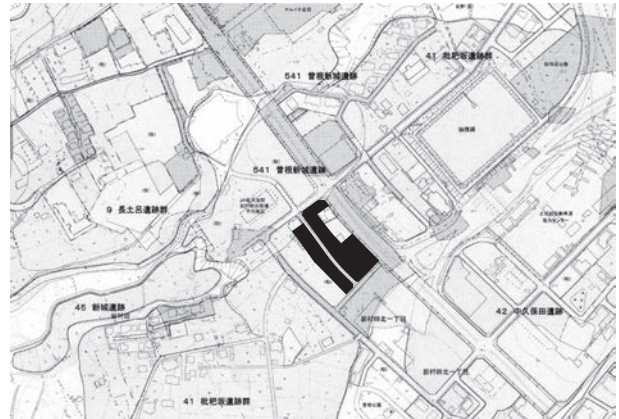
堆積状況



堆積状況

31 枇杷坂遺跡群108・曾根新城遺跡 8

所在地 佐久市岩村田北一丁目23-1・5~14、
24-2~5・9・10
 開発主体者 株式会社 ホンダカーズ長野中央
 開発事業名 店舗建設
 調査期間 平成28年9月5日
 調査面積 78.00㎡（開発面積5,129.00㎡）
 調査担当 富沢 一明



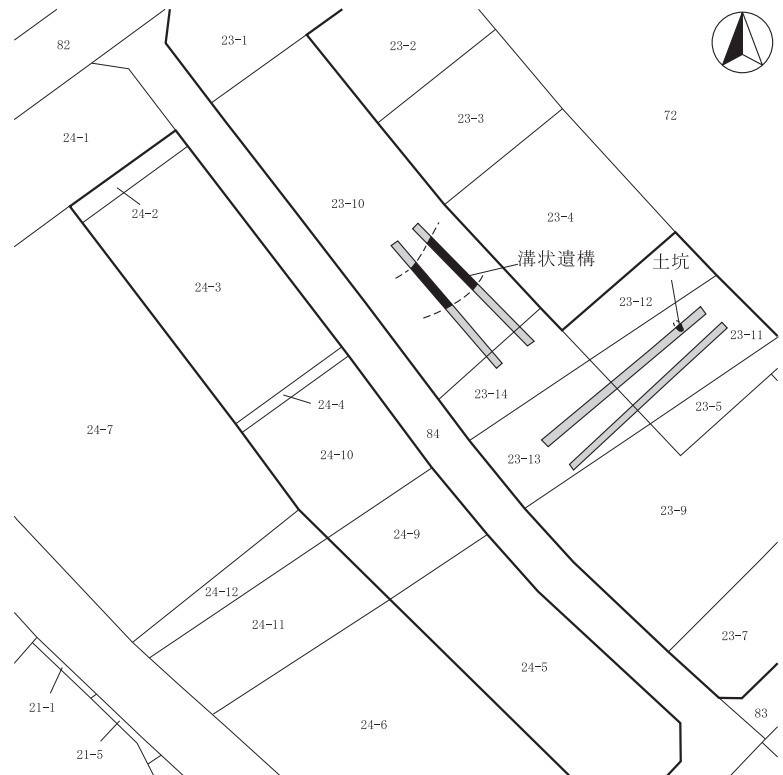
枇杷坂遺跡群108・曾根新城遺跡 8 位置図

調査の結果

主体者重機により、建物建築範囲に4本のトレンチを設定して、遺構の確認調査を行った。

結果、地表下50~80cmほどで遺構の検出面を確認し、土坑1基と溝状遺構1条を発見した。遺物は確認されなかった。

遺構は建物建築範囲にあたるため、本調査を行うこととなった。



枇杷坂遺跡群108・曾根新城遺跡 8 全体図(1:1,000)



掘削状況



掘削状況



遺構検出状況

32 周防畑遺跡群127

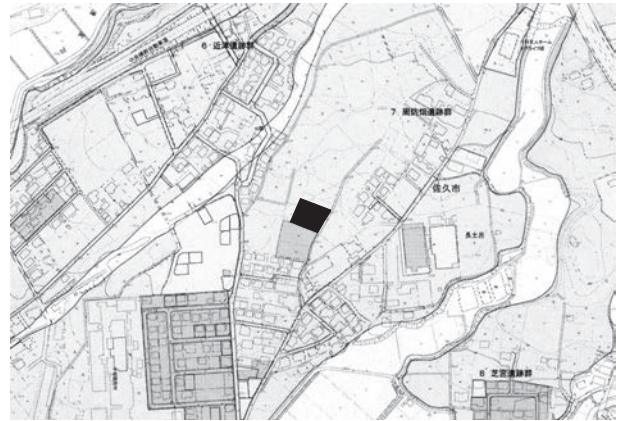
所在地 佐久市長土呂字南上北原929
 開発主体者 株式会社 田
 開発事業名 宅地造成
 調査期間 平成28年7月25～27日
 調査面積 350.00㎡（開発面積1,379.00㎡）
 調査担当 上原 学

調査の結果

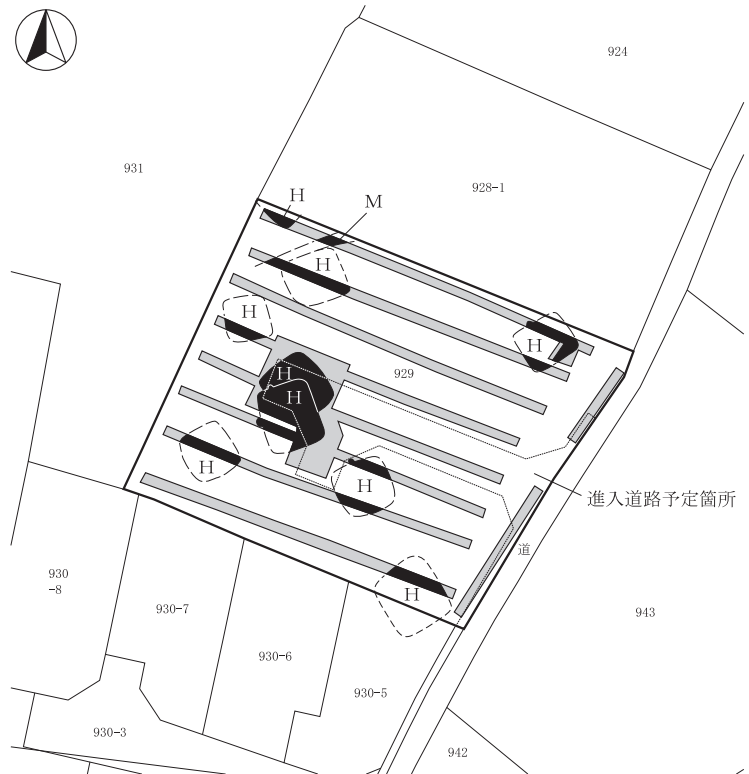
対象地に、重機によりトレンチを設定して、遺構の確認調査を実施した。

結果、褐色土層又は黄褐色ローム層上面で、竪穴住居址と思われる落ち込み9箇所、溝状遺構1条を発見した。宅面で発見された遺構は、工事が盛土であることから埋土保存とした。進入道路予定箇所で発見された遺構については、本発掘を実施する。


層序は上層から、暗褐色耕作土（30～40cm）、暗褐色土層（10～40cm、東側には存在しない）、褐色土層（10cm）、軽石混じりの黄褐色ローム層である。



周防畑遺跡群127 位置図



周防畑遺跡群127 全体図(1:800)



堆積状況



掘削状況



遺構検出状況

33 仁東餅遺跡 6

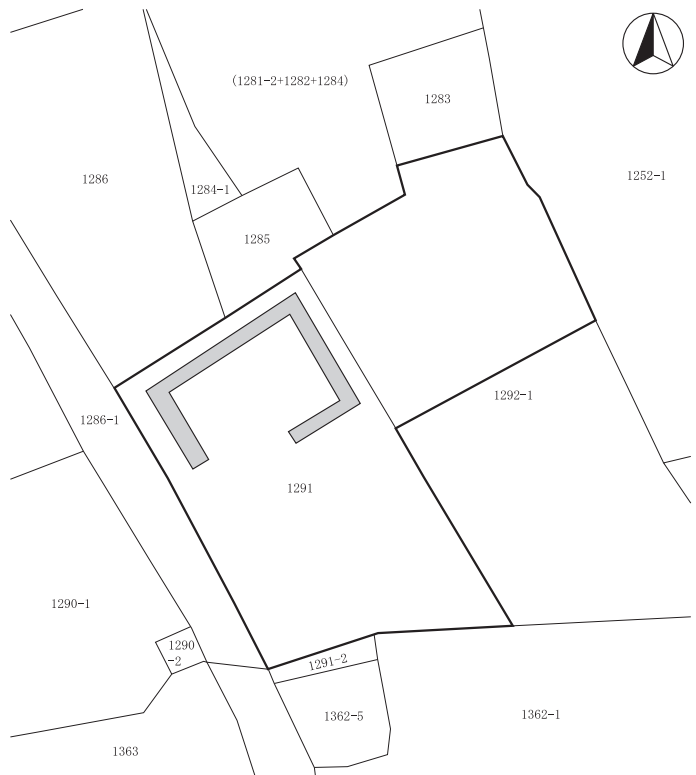
所在地 佐久市伴野字門口1291、
1292-1の一部
開発主体者 個人
開発事業名 個人住宅
調査期間 平成28年9月20日
調査面積 73.00㎡（開発面積782.29㎡）
調査担当 生島 修平



仁東餅遺跡 6 位置図

調査の結果

主体者重機により掘削した建物周囲において、遺構の確認作業を実施したが、遺構・遺物は発見されなかった。
本調査は行わない。



仁東餅遺跡 6 全体図(1:600)



堆積状況



掘削状況



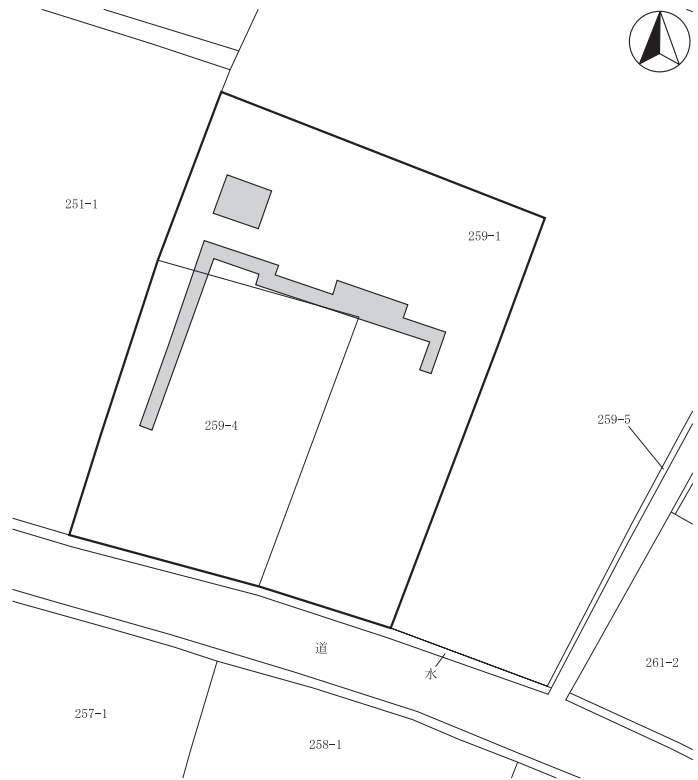
調査区全景

34 宿上屋敷遺跡 3

所在地 佐久市安原字宿上屋敷259-4、
259-1の一部
開発主体者 個人
開発事業名 個人住宅
調査期間 平成28年8月25日、平成29年1月10日
調査面積 35.00㎡（開発面積684.97㎡）
調査担当 生島 修平



宿上屋敷遺跡 3 位置図



宿上屋敷遺跡 3 全体図(1:500)



堆積状況



トレンチ掘削状況

35 前田遺跡群18

所在地 佐久市塚原字井戸上1420-5
 開発主体者 個人
 開発事業名 個人住宅
 調査期間 平成28年8月31日、9月20日
 調査面積 57.00㎡（開発面積331.00㎡）
 調査担当 上原 学・生島 修平



前田遺跡群18 位置図

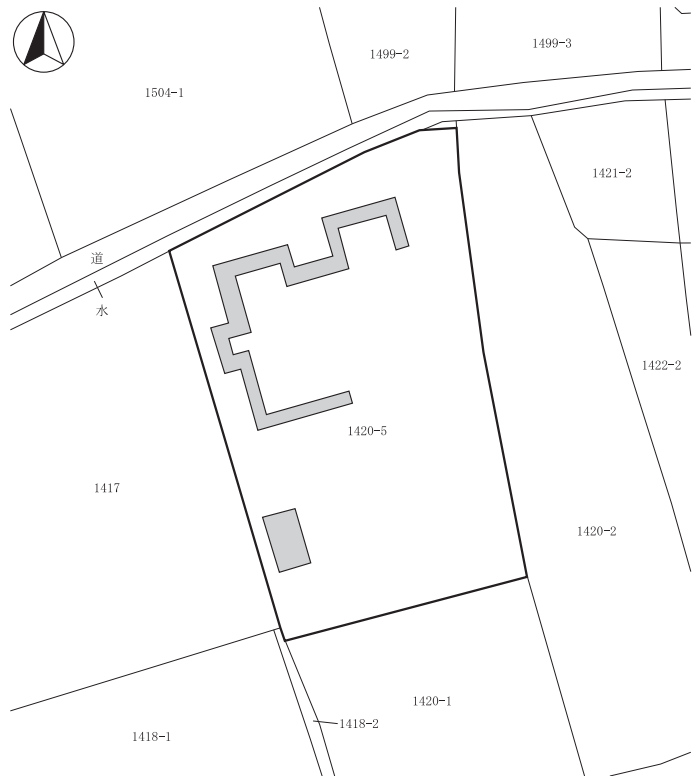
調査の結果

主体者重機により住宅新築箇所・合併浄化槽設置箇所の遺構確認調査を実施したが、遺構・遺物は確認されなかった。


本調査は行わない。



掘削状況



前田遺跡群18 全体図(1:400)



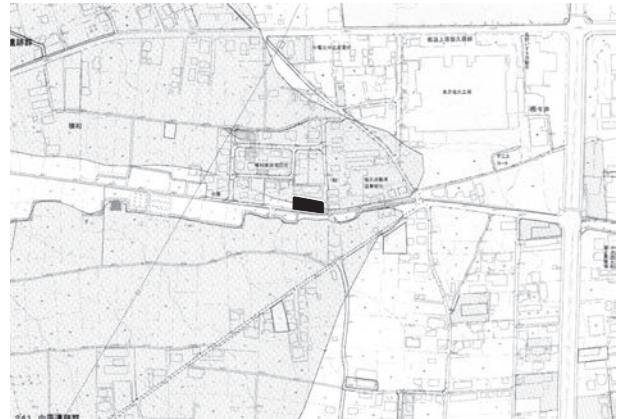
堆積状況



掘削状況

36 宮の上遺跡群32

所在地 佐久市横和字割地221-1、222-6
 開発主体者 個人
 開発事業名 集合住宅
 調査期間 平成28年7月28日
 調査面積 54.00㎡（開発面積609.00㎡）
 調査担当 生島 修平



調査の結果

重機により住宅建設予定箇所にトレンチ3本を設定し、褐色砂層上面で遺構の確認作業を実施した。

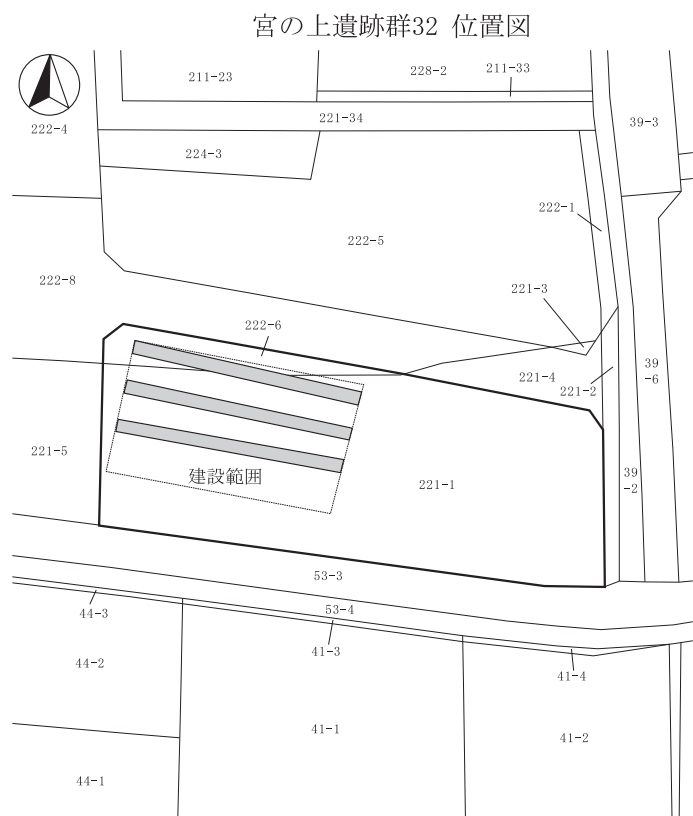
結果、遺構・遺物は確認されなかった。

層序は上層から、黒褐色表土（30～60cm）、褐色砂層であった。

本調査は行わない。



堆積状況



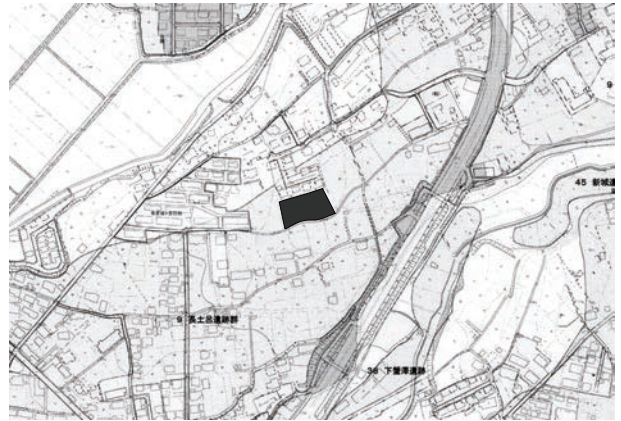
宮の上遺跡群32 全体図(1:600)



掘削状況

37 長土呂遺跡群73

所在地 佐久市長土呂字上日影567外
 開発主体者 有限会社 田園不動産
 開発事業名 宅地造成
 調査期間 平成28年7月28・29日
 調査面積 435.00㎡（開発面積2,338.18㎡）
 調査担当 上原 学



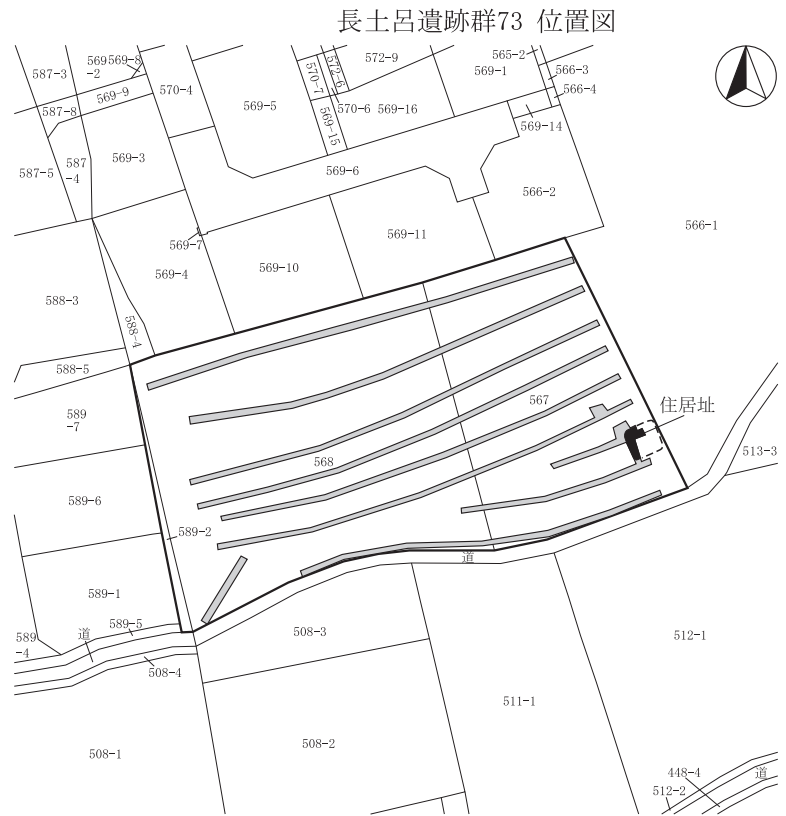
調査の結果

重機によりトレンチを設定して、遺構の確認作業を実施した。

結果、竪穴住居址と思われる黒色の落ち込み1箇所を発見し、平安時代の土器が出土した。発見された遺構は、工事が盛土であることから埋土保存とした。

層序は、北側の土層から、耕作土(30cm程度)、褐色土層(10cm程度)、地山の黄褐色ロームである。南端付近は耕作土直下に、北側には存在しない砂層(20~50cm)、暗褐色土層(20~30cm)が堆積していた。

本調査は実施しない。



長土呂遺跡群73 全体図(1:1,000)



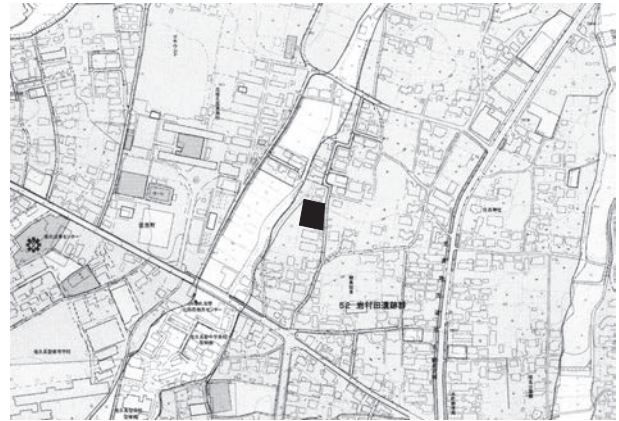
調査風景



掘削状況

38 岩村田遺跡群224

所在地 佐久市岩村田字木戸在家916-1
 開発主体者 個人
 開発事業名 集合住宅
 調査期間 平成28年7月22日、8月31日
 調査面積 20㎡（開発面積1,017.80㎡）
 調査担当 上原 学・生島 修平

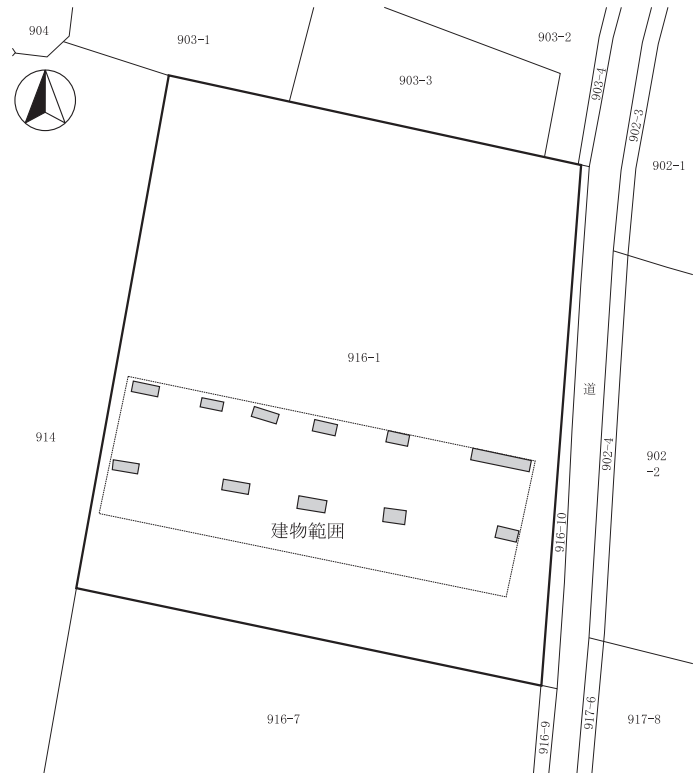


岩村田遺跡群224 位置図


調査の結果

建築予定箇所に、人力により試掘確認トレンチを11箇所設定して、遺構の確認調査を実施した。

結果、遺構・遺物は発見されなかった。
 本調査は行わない。



岩村田遺跡群224 全体図(1:500)



掘削状況



調査風景



掘削状況

39 周防畑遺跡群128

所在地 佐久市長土呂字南上北原933-7、
930-1
開発主体者 有限会社 田園不動産
開発事業名 その他開発(建売個人住宅)
調査期間 平成28年9月12日
調査面積 51.00㎡(開発面積287.00㎡)
調査担当 上原 学



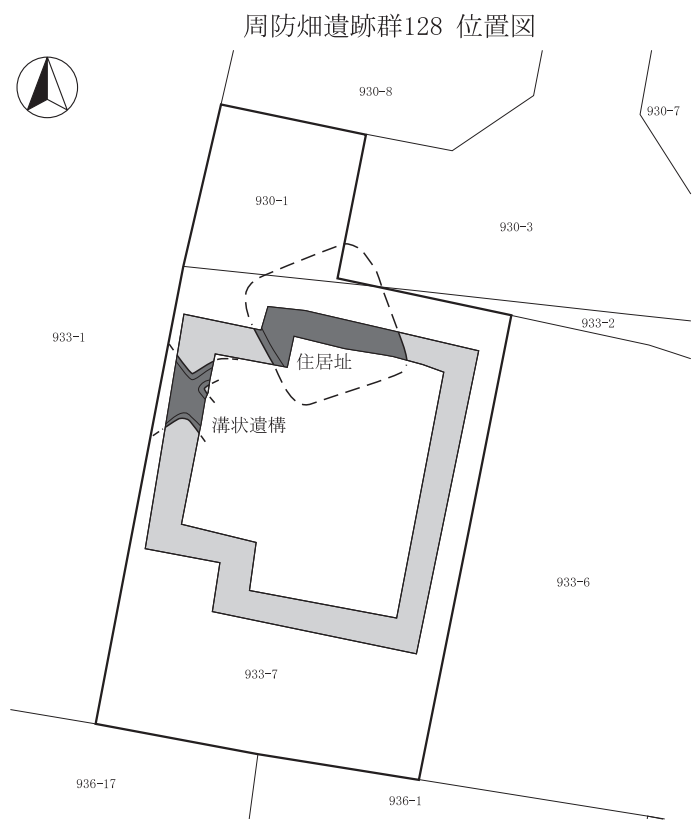
調査の結果

基礎掘削予定箇所に、主体者重機によりトレンチを設定し、遺構の確認を行った。結果、掘削部の西側及び北側のトレンチから住居址・溝状遺構の一部を発見した。トレンチ東側は掘削が遺構確認面に届かず、南側は遺構確認面付近まで掘削が及んだが遺構は存在しなかった。

発見した遺構は、工事によって破壊が予測される掘削深度まで掘り下げ、残りは埋土保存とした。遺物は、平安時代の土器が出土した。

層序は上層から、整地層(10~30cm)、暗褐色土層(10~50cm)、ローム層(遺構確認面)である。

本調査は実施しない。



周防畑遺跡群128 全体図(1:300)



掘削状況



遺構掘り下げ後状況

40 大和田遺跡群 3

所在地 佐久市鳴瀬1680-1、1670-43
 開発主体者 個人
 開発事業名 個人住宅
 調査期間 平成28年8月23・26日
 調査面積 29.00㎡（開発面積635.85㎡）
 調査担当 生島 修平・森泉 かよ子



大和田遺跡群 3 位置図

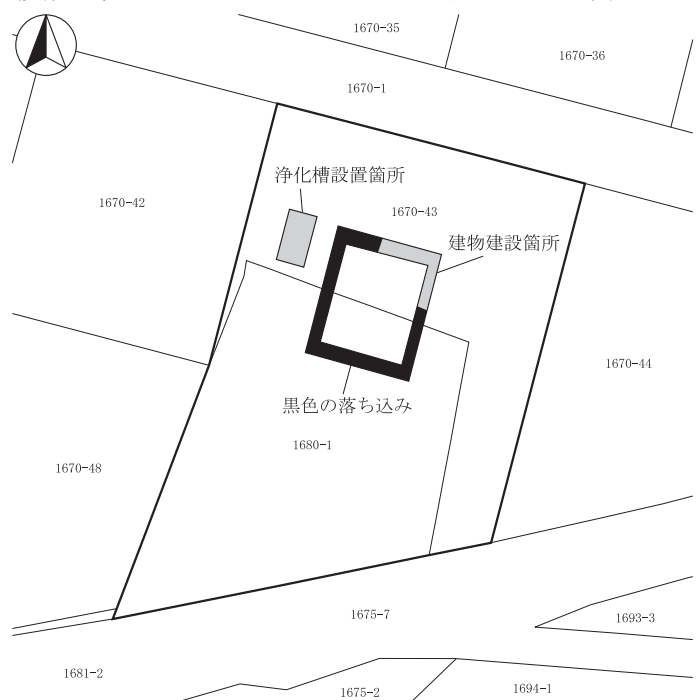
調査の結果

主体者重機により住宅建築予定箇所・浄化槽設置箇所の表土を除去し、遺構の確認調査を行った。

結果、住宅建築箇所では、褐色砂層上面で、複数の住居址と想定される黒色の落ち込みが確認された。今回の工事では遺構に影響が無いと考えられるため、埋土保存とした。遺物は弥生土器が認められたが、現状保存とした。浄化槽設置箇所では、褐色砂層を確認面とし、さらに地表下210cmまで掘り下げたが、遺構・遺物は確認されなかった。

層序は、住宅建築箇所では上層から、黒褐色整地土層（40cm）、暗褐色旧表土（20cm）、褐色砂層であった。浄化槽設置箇所では上層から、黒褐色整地土層（40cm）、暗褐色旧表土（40cm）、褐色砂層（60cm）、以下は褐色砂層に河原石を含んでおり、湧水していた。

本調査は行わない。



大和田遺跡群 3 全体図(1:500)



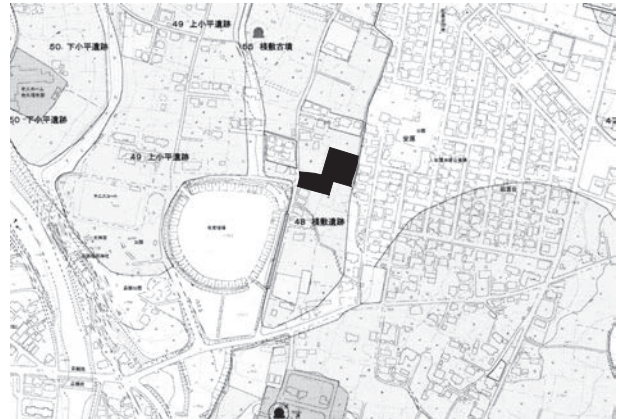
遺構検出状況



掘削状況

41 棧敷遺跡14

所在地 佐久市安原字棧敷1501-2、1503-3
 開発主体者 株式会社 一条工務店
 開発事業名 宅地造成
 調査期間 平成28年8月24日
 調査面積 120.00㎡（開発面積2,565.00㎡）
 調査担当 上原 学



調査の結果

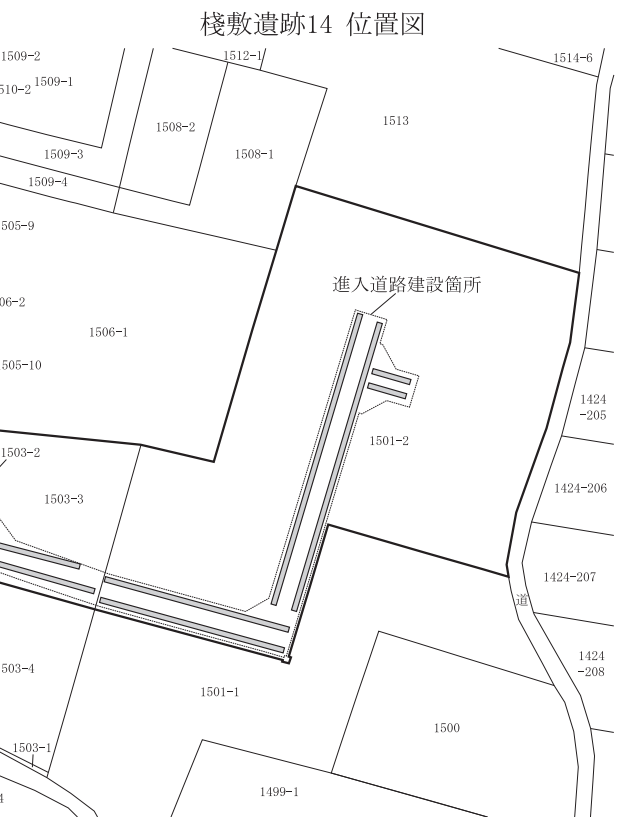
重機により進入道路部分にトレンチを設定して、遺構の確認調査を実施した。
 結果、遺構・遺物は発見されなかった。
 層序は上層から、耕作土(30~40cm)、褐色土層(10cm)、地山の黄褐色ローム層である。
 本調査は実施しない。



掘削状況



堆積状況



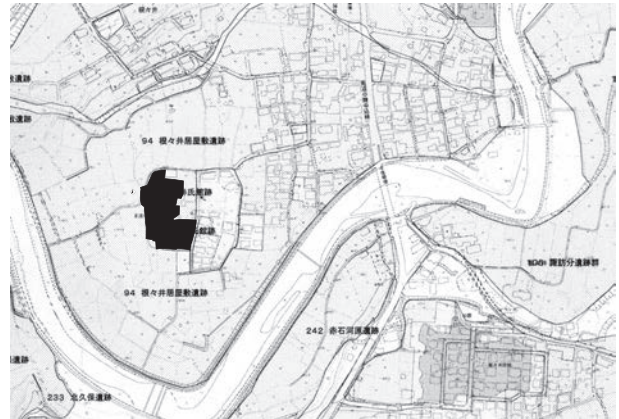
棧敷遺跡14 全体図(1:1,000)



掘削状況

42 根井氏館跡 9

所在地 佐久市根々井字亀田621-3外
 開発主体者 正法寺
 開発事業名 檀徒会館配管等設置
 調査期間 平成28年9月2日～13日
 調査面積 10.00㎡（開発面積3,175.00㎡）
 調査担当 上原 学



根井氏館跡 9 位置図

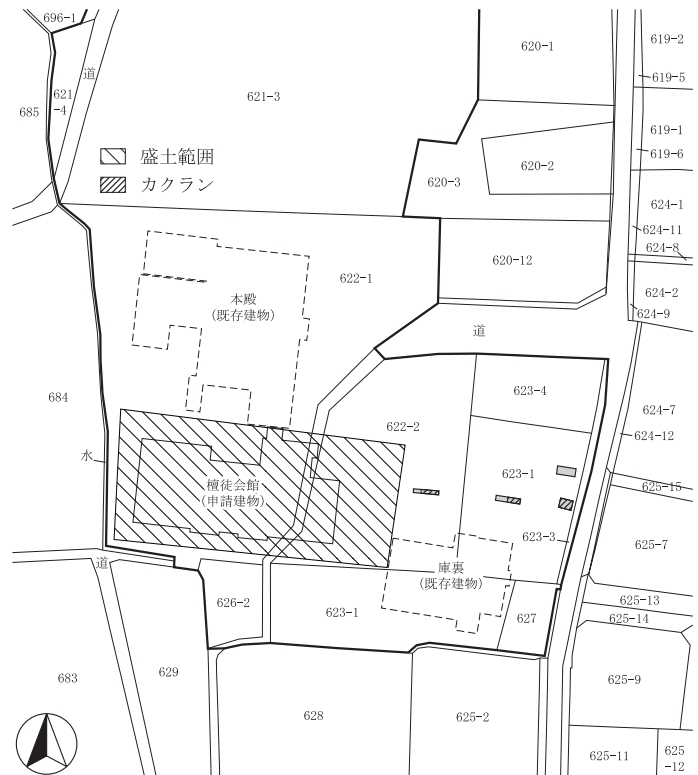
調査の結果

檀徒会館予定地東側において、主体者重機により遺構の確認調査を実施した。

結果、遺構・遺物は発見されなかった。

調査終了後は、埋め戻しを行い、原状復帰した。

本調査は行わない。



根井氏館跡 9 全体図(1:1,000)



掘削状況



堆積状況



掘削状況

43 休石遺跡 2

所在地 佐久市伴野字大長田1910
 開発主体者 株式会社 イデコーポレーション
 開発事業名 宅地造成
 調査期間 平成28年10月26～28日
 調査面積 300.00㎡（開発面積2,804.00㎡）
 調査担当 上原 学



調査の結果

重機により5本のトレンチを設定し、遺構の確認調査を行った。

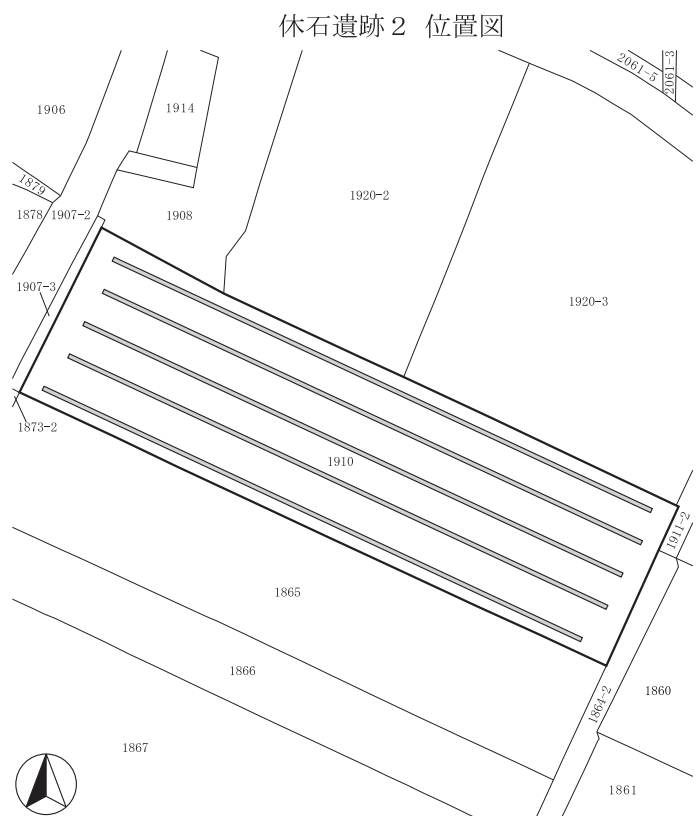
結果、遺構・遺物は発見されなかった。

層序は上層から、水田耕作土(20～40cm)、黒色泥層(20～60cm)、調査区中央付近から西側に堆積し、西に向かって厚みを増す砂層(10～80cm)、褐色シルト層、黒色泥層である。


本調査は行わない。



調査区全景



休石遺跡 2 全体図(1:1,200)



堆積状況



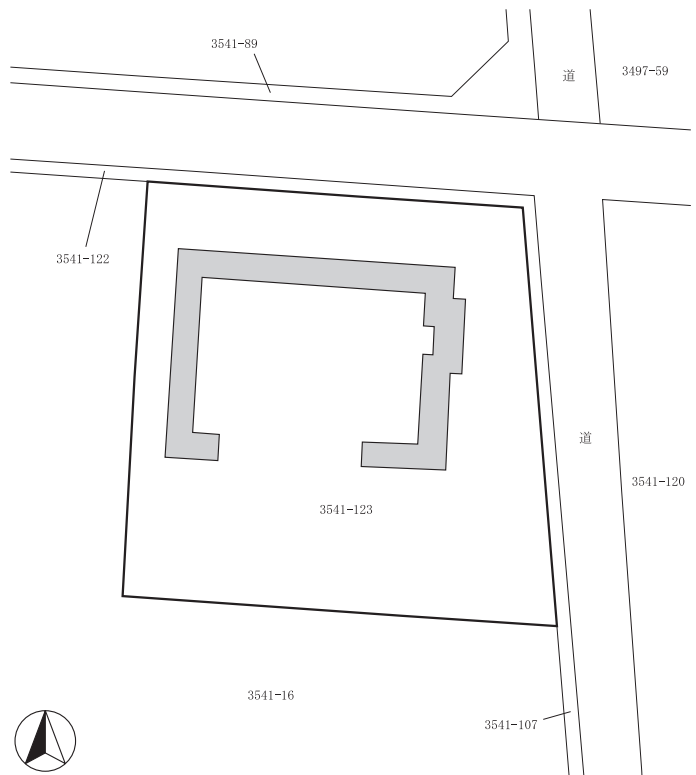
掘削状況

44 大塚遺跡群25

所在地 佐久市中込3541-123
 開発主体者 個人
 開発事業名 個人住宅
 調査期間 平成28年10月6日
 調査面積 29.00㎡（開発面積264.00㎡）
 調査担当 生島 修平



大塚遺跡群25 位置図



大塚遺跡群25 全体図(1:300)

調査の結果

主体者重機により掘削した建物周囲において、遺構の確認調査を実施した。
 結果、遺構・遺物は発見されなかった。
 本調査は行わない。



堆積状況



掘削状況



掘削状況

45 木戸平A遺跡4

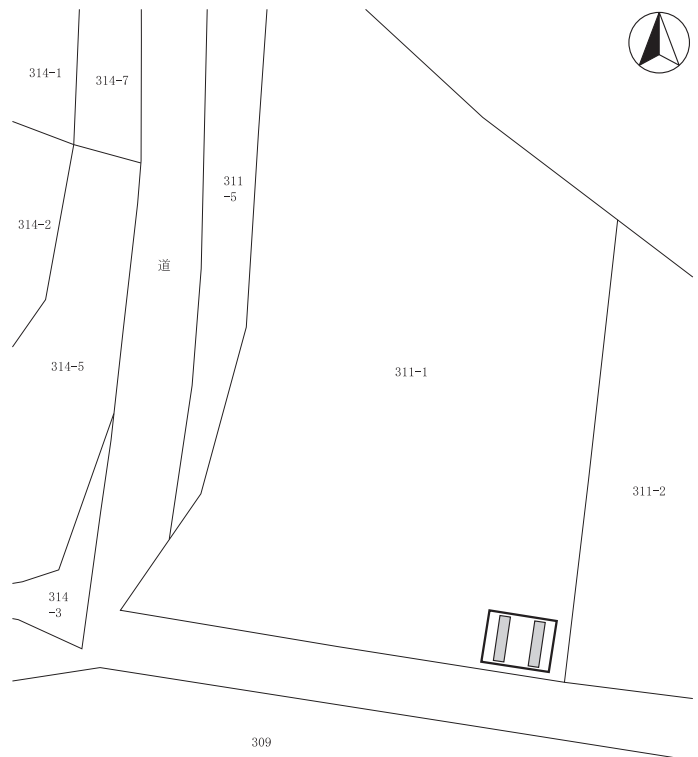
所在地 佐久市香坂字曲尾311-1の一部
 開発主体者 KDDI株式会社
 名古屋エンジニアリングセンター
 開発事業名 無線基地局
 調査期間 平成28年10月24日
 調査面積 4.00㎡（開発面積15.75㎡）
 調査担当 上原 学



木戸平A遺跡4 位置図

調査の結果

対象地に、主体者重機によりトレンチ2本を設定し、遺構の確認調査を行った。
 結果、遺構・遺物は発見されなかった。
 層序は上層から、暗褐色耕作土（30～40cm）、褐色土層（10cm程度）、ローム層である。
 本調査は行わない。



木戸平A遺跡4 全体図(1:500)



堆積状況



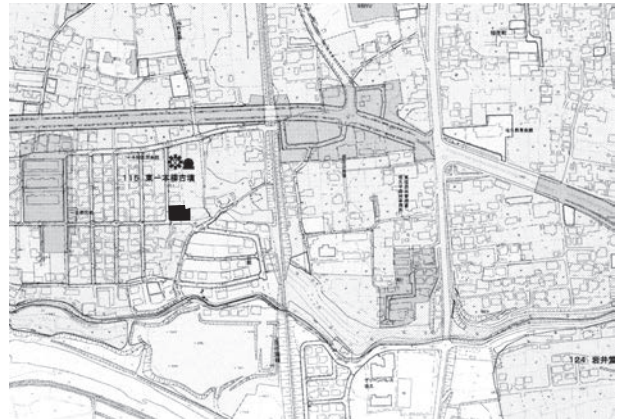
掘削状況



掘削状況

46 岩村田遺跡群225

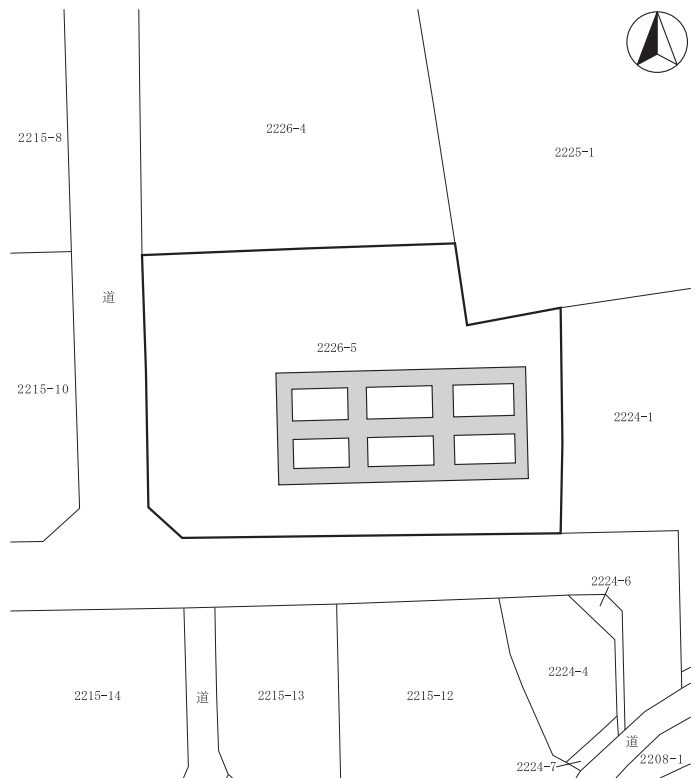
所在地 佐久市岩村田字東一本柳2226-5
 開発主体者 個人
 開発事業名 集合住宅
 調査期間 平成28年9月6・7日
 調査面積 60.00㎡（開発面積486.97㎡）
 調査担当 上原 学



岩村田遺跡群225 位置図

調査の結果


主体者重機により掘削予定深度（70cm）まで掘り下げ、遺構の確認調査を行った。結果、掘削は遺構確認面に届かず、遺構・遺物は発見されなかった。層序は上から、整地層（30cm程度）、シルト層（40cm以上）である。本調査は行わない。



岩村田遺跡群225 全体図(1:500)



調査区全景



堆積状況



掘削状況

47 西赤座遺跡19・大井城跡7 (石並城跡)

所在地 佐久市岩村田字六供後3609-3、3610-1、3610-8

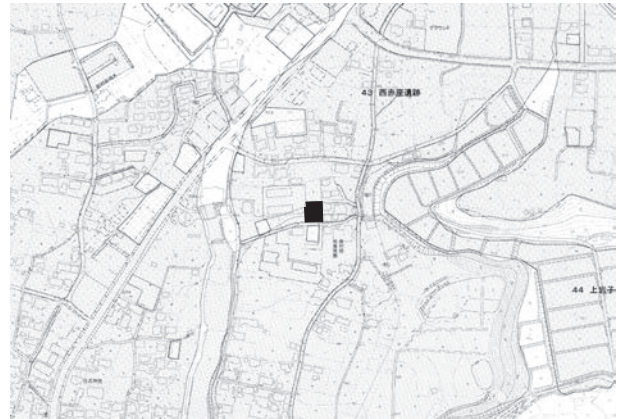
開発主体者 個人

開発事業名 集合住宅

調査期間 平成28年9月1日

調査面積 30.00㎡ (開発面積615.00㎡)

調査担当 上原 学



西赤座遺跡19・大井城跡7 位置図

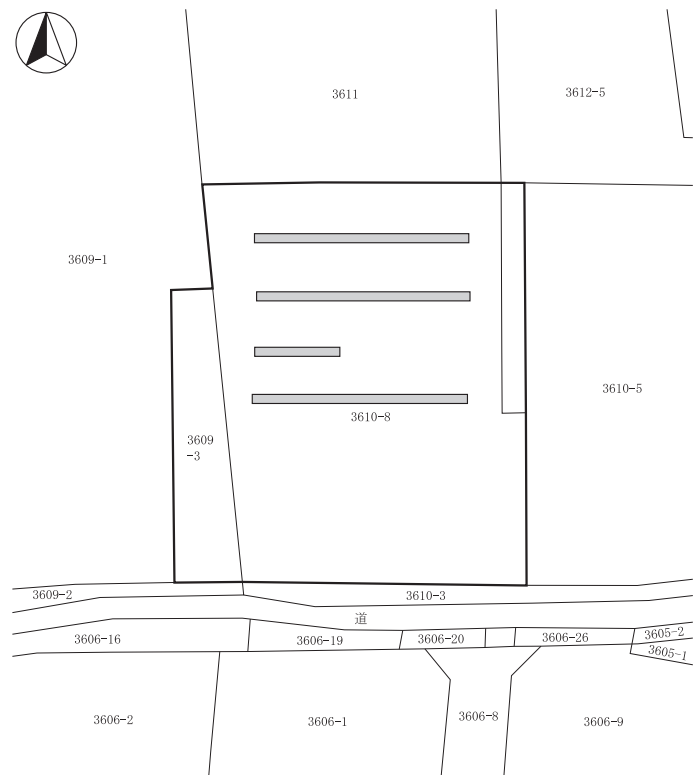
調査の結果

主体者重機により、東西方向の試掘トレンチ4本を設定し、遺構の確認調査を行った。

結果、遺構・遺物は発見されなかった。

層序は上層から、耕作土 (40~60cm)、黒褐色土層 (30~40cm)、黄褐色ローム層である。地山のローム層上面は西から東へ緩やかに傾斜していた。

本調査は行わない。



西赤座遺跡19・大井城跡7 全体図(1:500)



掘削状況



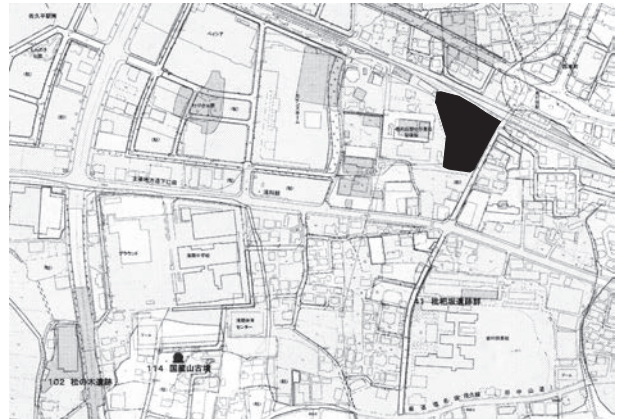
堆積状況



掘削状況

48 枇杷坂遺跡群109

所在地 佐久市岩村田字円正坊1275-2外
 開発主体者 中部電力株式会社 長野電力センター
 開発事業名 変圧器取替
 調査期間 平成28年11月7日、
 平成29年2月10日、3月2・8日
 調査面積 70.00㎡（開発面積5,572.49㎡）
 調査担当 上原 学



調査の結果

主体者重機により掘削予定箇所の掘り下げを行い、遺構の確認調査を行った。
 結果、遺構・遺物は発見されなかった。
 本調査は行わない。



掘削状況



枇杷坂遺跡群109 全体図(1:1,500)



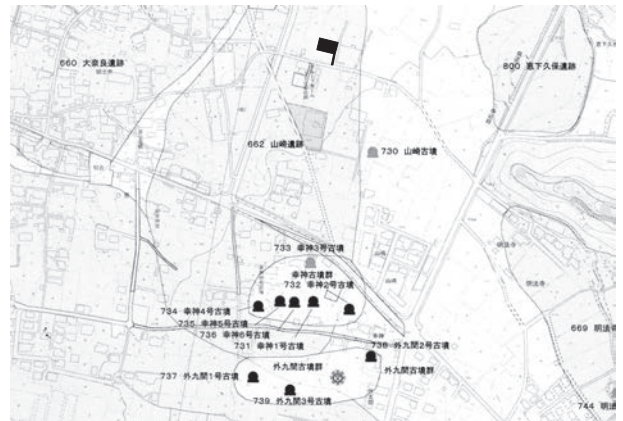
堆積状況



掘削状況

49 山崎遺跡10

所在地 佐久市田口字己き3753-2・5
 開発主体者 個人
 開発事業名 個人住宅
 調査期間 平成28年9月2日
 調査面積 20.00㎡（開発面積422.71㎡）
 調査担当 上原 学・森泉 かよ子



調査の結果

人力により、地表下50cmまでのトレンチを4本設定し、遺構の確認調査を行った。

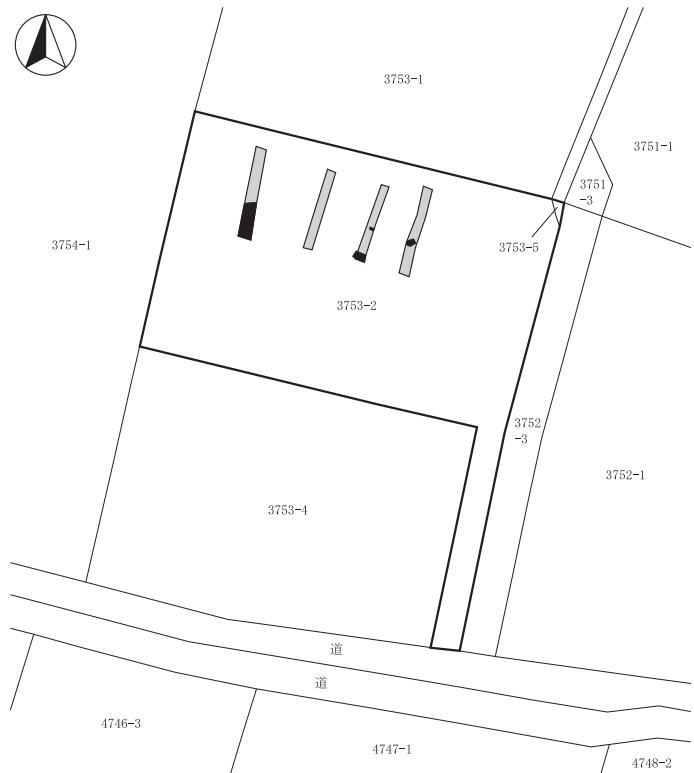
掘削底面は遺構検出面にあたり、遺構又は包含層と考えられる黒色範囲を4箇所確認した。遺物は縄文土器・弥生土器・土師器・須恵器片が耕作土及び黒色範囲から出土した。

工事の掘削が遺構検出面にとどまることから、遺構・遺物は現状保存とした。

層序は上層から、耕作土（30cm）、黒褐色土層（20cm、径6cm程度までの円礫極多量に含む）、上層より明るい黒褐色を呈する砂礫層（遺構確認面、大粒の砂と円礫含む）である。

本調査は行わない。

山崎遺跡10 位置図



山崎遺跡10 全体図(1:500)



堆積状況



掘削状況

50 平賀中屋敷遺跡群22

所在地 佐久市平賀字中屋敷5297-6・8
 開発主体者 個人
 開発事業名 個人住宅
 調査期間 平成28年10月12日、11月7日
 調査面積 49.00㎡（開発面積294.85㎡）
 調査担当 上原 学・生島 修平



平賀中屋敷遺跡群22 位置図

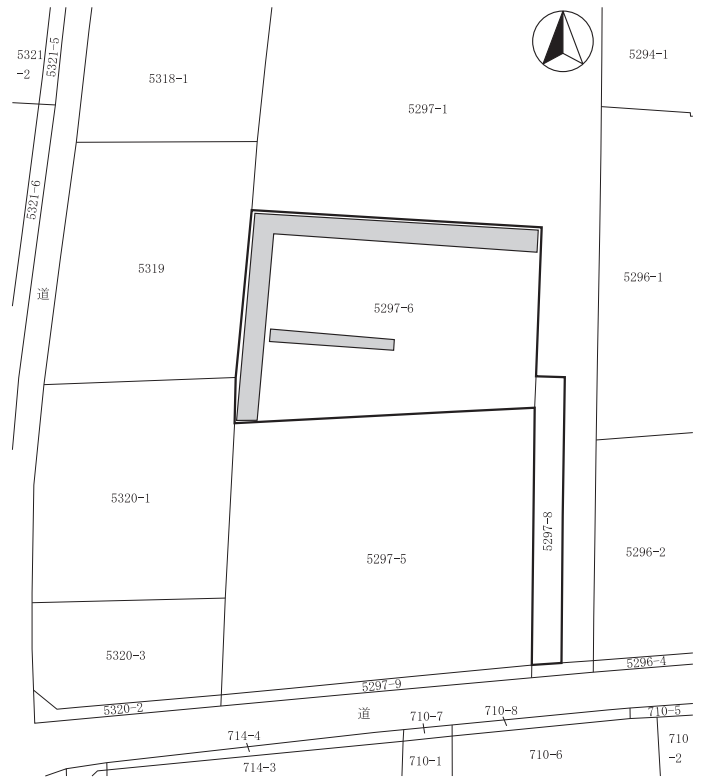
調査の結果

主体者重機により、擁壁設置箇所と建物建設箇所における遺構の確認調査を行った。


掘削深度はいずれも地表下50cmであり、遺構・遺物は発見されなかった。

層序は擁壁設置箇所では上層から、暗褐色土層（35cm）、黒褐色耕作土（15cm）、建物建設箇所では上層から、黒褐色整地土層（15cm）、暗褐色旧表土（30cm）、黒褐色耕作土（5cm）であった。

本調査は行わない。



平賀中屋敷遺跡群22 全体図(1:500)



堆積状況



掘削状況

51 岩村田遺跡群226

所在地 佐久市岩村田424-4・5・9
 開発主体者 浅麓水道企業団
 開発事業名 駐車場建設
 調査期間 平成28年10月3日
 調査面積 3.50㎡（開発面積369.00㎡）
 調査担当 上原 学



岩村田遺跡群226 位置図

調査の結果

遺跡範囲内に人力でトレンチを設定し、遺構の確認調査を行った。

結果、大半が攪乱で、一部地山と考えられる褐色土層を確認したが、遺構・遺物は発見されなかった。

本調査は行わない。



岩村田遺跡群226 全体図(1:400)



掘削状況



堆積状況



掘削状況

52 平馬塚遺跡群 8

所在地 佐久市桜井字上ノ田1119-2・5、
字町田8-10
開発主体者 個人
開発事業名 個人住宅
調査期間 平成28年10月25日
調査面積 14.00㎡（開発面積280.19㎡）
調査担当 上原 学



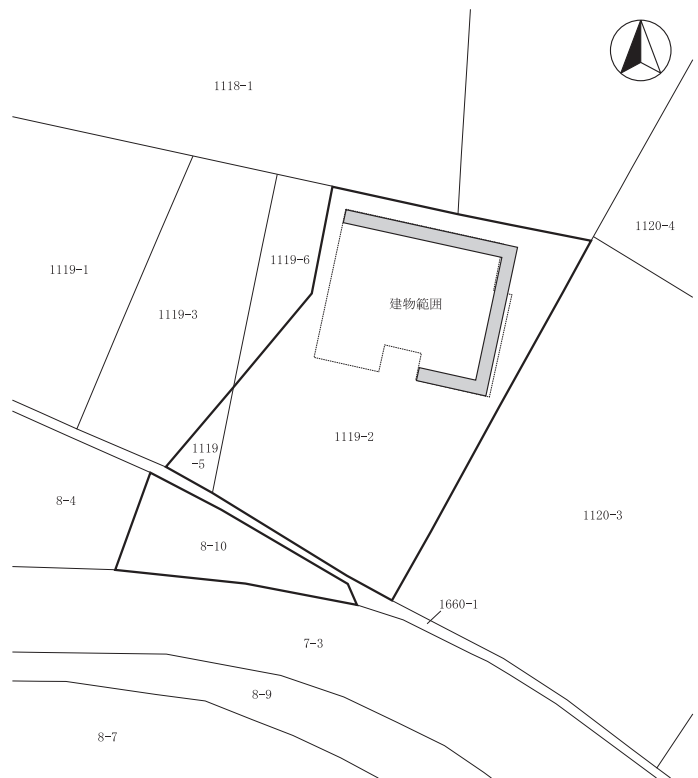
平馬塚遺跡群 8 位置図

調査の結果

基礎掘削箇所に、主体者重機によりトレンチを設定して、掘削予定深度までの遺構確認調査を実施した。

結果、掘削は遺構確認面に至らず、盛土内であった。遺構・遺物は発見されなかった。

本調査は行わない。



平馬塚遺跡群 8 全体図(1:400)



掘削状況



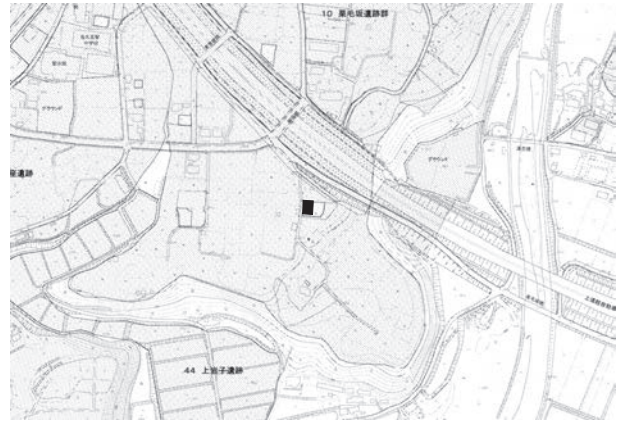
堆積状況



掘削状況

53 栗毛坂遺跡群68

所在地 佐久市岩村田字栗毛坂3925-8・11
 開発主体者 株式会社 土屋ホーム
 開発事業名 建売個人住宅
 調査期間 平成28年10月13・25日
 調査面積 5.00㎡（開発面積237.12㎡）
 調査担当 上原 学



調査の結果

主体者重機によりトレンチを設定し、ローム層上面で遺構の確認調査を行ったが、遺構・遺物は発見されなかった。

層序は上層から、暗褐色耕作土（30～40cm）、褐色土層（10cm程度）、ローム層である。

本調査は行わない。



掘削状況



掘削状況



栗毛坂遺跡群68 全体図(1:400)



掘削状況

54 荒山城跡 1

所在地 佐久市大沢字屋敷904-1
 開発主体者 個人
 開発事業名 個人住宅
 調査期間 平成28年11月1日、
 平成29年1月16・17日
 調査面積 34.00㎡（開発面積470.10㎡）
 調査担当 生島 修平・森泉 かよ子



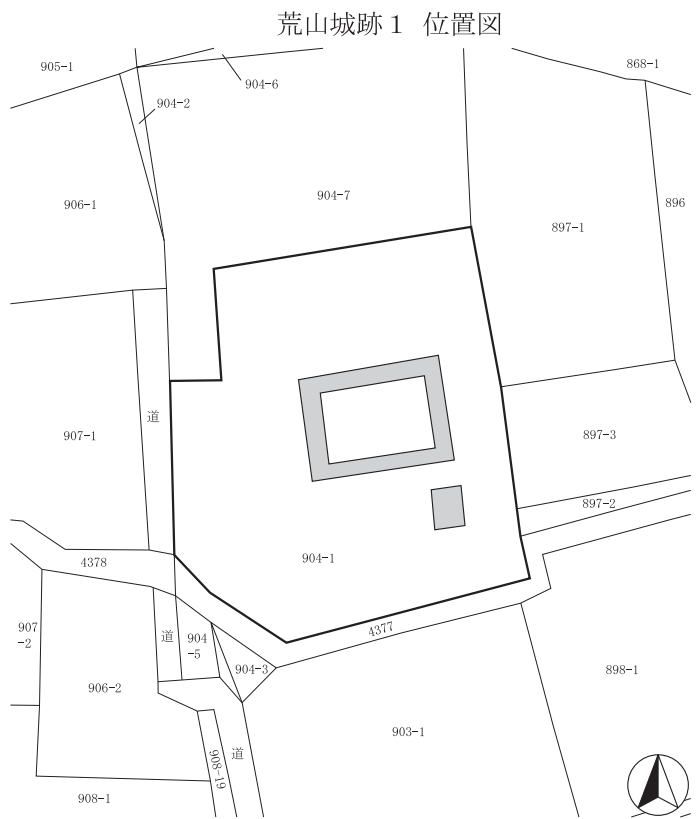
調査の結果

住宅建設予定箇所・合併浄化槽設置箇所において、主体者重機により遺構の確認調査を行った。

結果、遺構・遺物は確認されなかった。
 本調査は行わない。



掘削状況



荒山城跡 1 全体図(1:500)



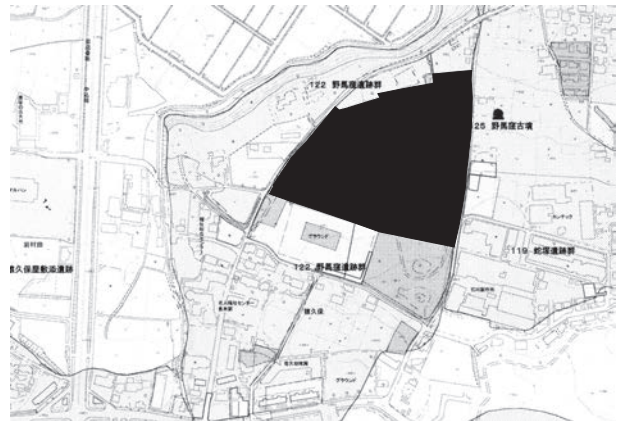
堆積状況



掘削状況

55 野馬窪遺跡群21

所在地 佐久市猿久保187-1外
 開発主体者 佐久市（体育課）
 開発事業名 武道館・多目的運動場建設
 調査期間 平成28年9月16・17日
 調査面積 170.00㎡（開発面積38,242.00㎡）
 調査担当 上原 学



野馬窪遺跡群21 位置図

調査の結果

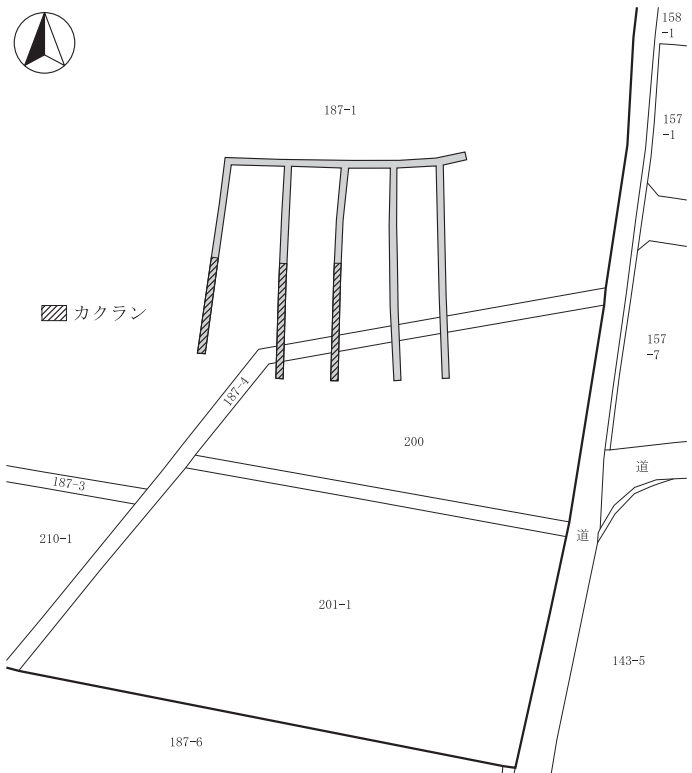
調査箇所は、開発地域東側に位置する、遺跡の未確認地域である。

重機により6本のトレンチを設定し、遺構の確認調査を実施した。

結果、遺構・遺物は発見されなかった。

層序は上層から、盛土（100cm）、黒褐色土層（50cm、旧表土）、暗褐色土層（10～20cm）、地山のローム層である。

調査箇所周辺の本調査は行わない。



野馬窪遺跡群21 全体図(1:1,000)



堆積状況



掘削状況

56 長土呂遺跡群74

所在地 佐久市長土呂字三百地466-1の一部
 開発主体者 大和ハウス工業株式会社
 開発事業名 建売個人住宅
 調査期間 平成28年11月1日
 調査面積 6.00㎡（開発面積282.36㎡）
 調査担当 生島 修平・森泉 かよ子



長土呂遺跡群74 位置図

調査の結果

対象地は、平成28年度の試掘確認調査で、溝状遺構が発見されている地域である。

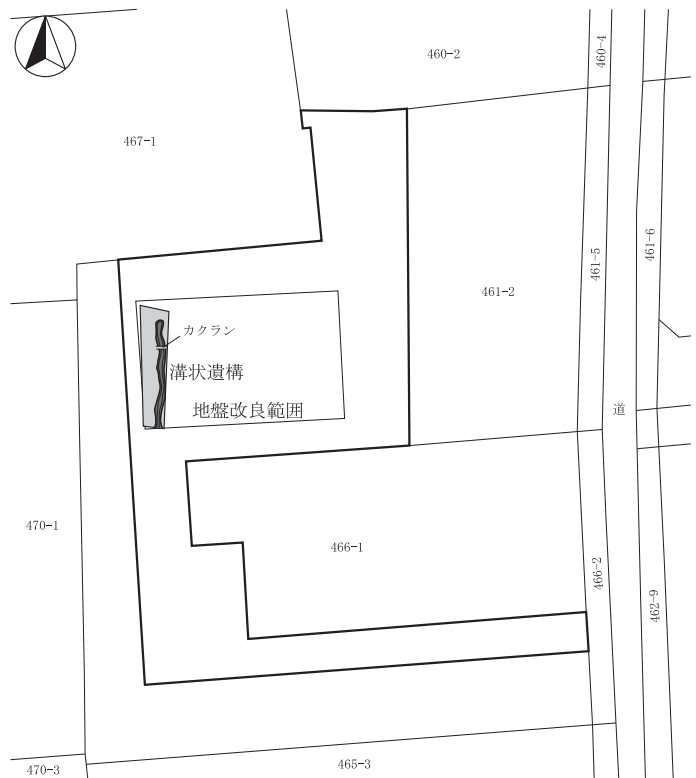
主体者重機により、建築予定箇所において、遺構の確認調査を行った。

結果、地表下70cm程度で、溝状遺構と想定される砂層を発見した。今回の工事では地表下140cmまでの地盤改良が行われることから、遺構が破壊される深度に存在し、かつ範囲が狭小であるため、掘り下げ作業を実施して、図面等の記録を作成した。遺構は自然地形に沿う形で北から南へと傾斜し、約30cmの比高差を測る。

遺物は発見されなかった。



堆積状況



長土呂遺跡群74 全体図(1:400)



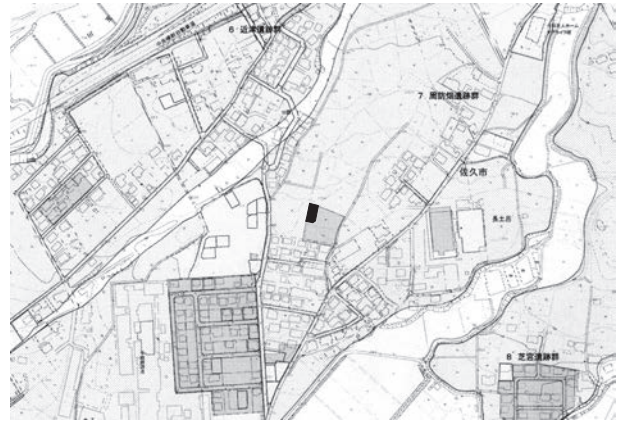
掘削状況



遺構掘り下げ後状況

57 周防畑遺跡群129

所在地 佐久市長土呂字南上北原930-8
 開発主体者 個人
 開発事業名 個人住宅
 調査期間 平成28年10月7日、11月18・21日
 調査面積 25.00㎡（開発面積281.00㎡）
 調査担当 上原 学



周防畑遺跡群129 位置図

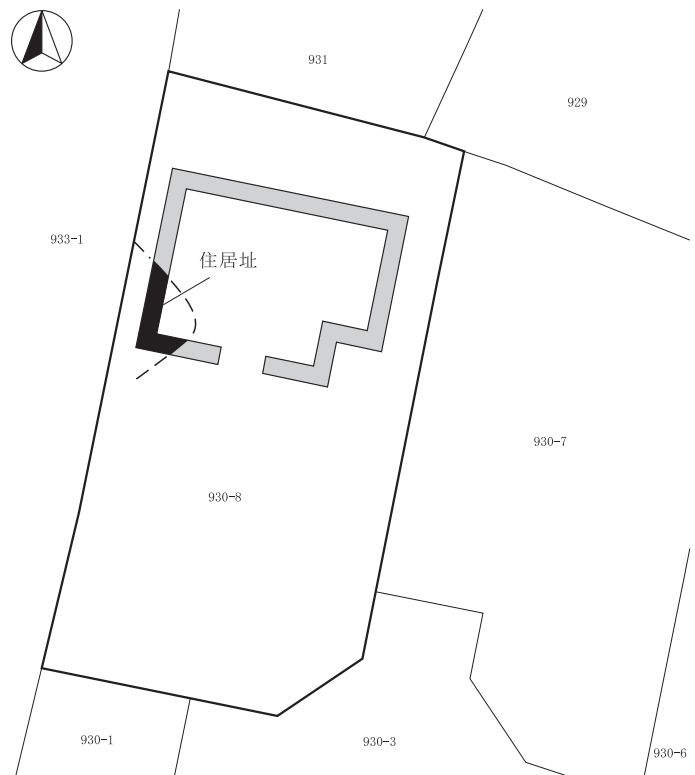
調査の結果

対象地の西側地表下には、以前の調査により住居址が保存されている。

基礎掘削予定箇所に、人力及び主体者重機によりトレンチを設定して、遺跡の確認調査を行った。

結果、掘削深度は、住居址が保存されている西側部分で遺構確認面直上、北側で検出面を5～10cm程度掘り込み、その他の地域は旧表土内であった。遺構は、西側で保存されている住居址の形状が確認された。遺物は出土しなかった。


本調査は行わない。



周防畑遺跡群129 全体図(1:300)



遺構検出状況



堆積状況



掘削状況

58 北上遺跡 3

所在地 佐久市協和104-7先～2081-1先
 開発主体者 佐久市（耕地林務課）
 開発事業名 用水路設置
 調査期間 平成29年1月18日
 調査面積 4.00㎡（開発面積6,750.00㎡）
 調査担当 生島 修平

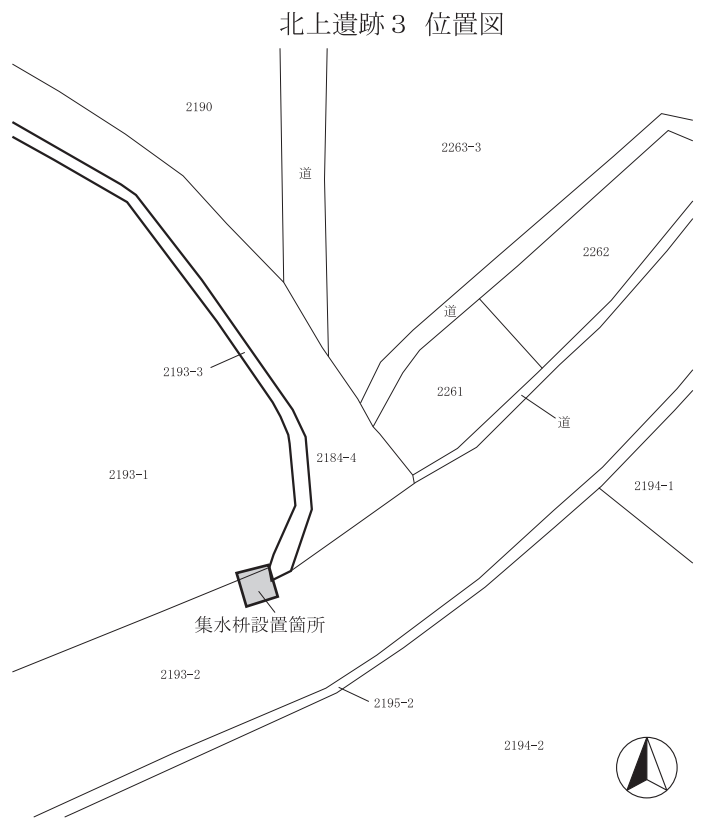


調査の結果


集水枡設置箇所において、主体者重機により遺構の確認調査を行った。
 結果、遺構・遺物は発見されなかった。
 本調査は行わない。



掘削状況



北上遺跡 3 全体図(1:500)



堆積状況



掘削状況

59 イ咋田遺跡 1

所在地 佐久市協和6698-2
 開発主体者 個人
 開発事業名 個人住宅
 調査期間 平成28年12月12・14・20日
 調査面積 46.00㎡（開発面積314.00㎡）
 調査担当 生島 修平

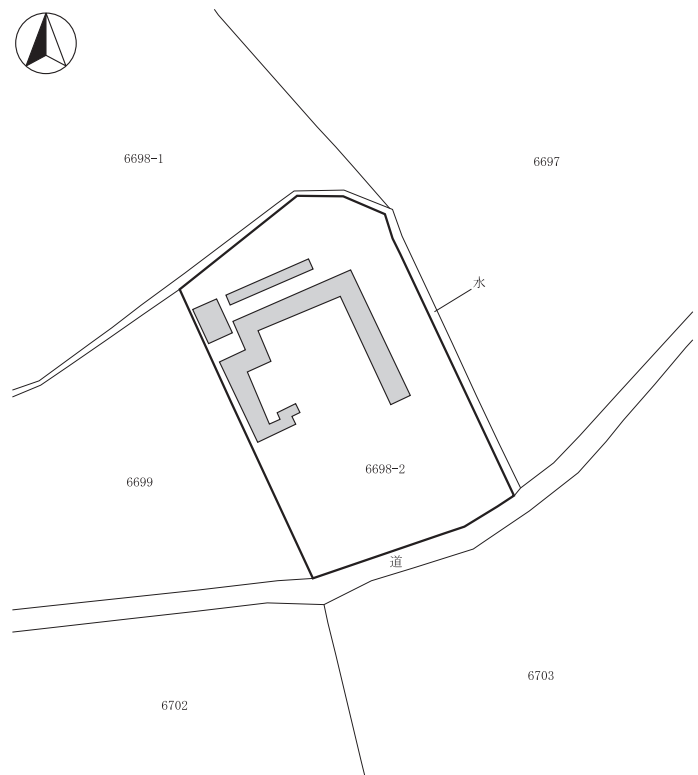


イ咋田遺跡 1 位置図

工事の結果

主体者重機により、住宅建築箇所・合併浄化槽設置箇所、浸透トレンチ設置箇所において遺構の確認調査を行った。


結果、遺構・遺物は確認されなかった。
 本調査は実施しない。



イ咋田遺跡 1 全体図(1:500)



掘削状況



堆積状況



掘削状況

60 西近津遺跡群32

所在地 佐久市長土呂字森下1783-6
 開発主体者 大蔵不動産株式会社
 開発事業名 建売個人住宅
 調査期間 平成28年10月28日、
 平成29年1月10・12日
 調査面積 24.00㎡（開発面積221.48㎡）
 調査担当 富沢 一明・生島 修平



西近津遺跡群32 位置図

調査の結果

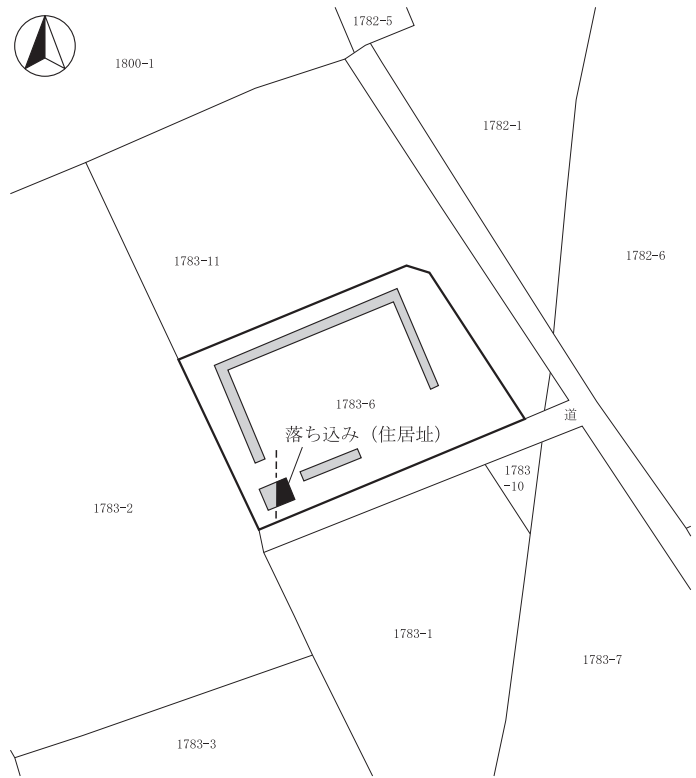
主体者重機により、住宅建築箇所・浄化槽設置箇所、浸透トレンチ設置箇所の表土を除去し、遺構の確認調査を行った。

住宅建築箇所の掘削深度は60cmを測り、遺構・遺物は発見されなかった。層序は上層から、黒褐色表土（50cm）、暗褐色砂層（10cm）であった。

浄化槽設置箇所では住居址と想定される黒色の落ち込みが確認され、遺構範囲の記録作成を行った。層序は上層から、黒褐色表土（60cm）、暗褐色砂層（40cm）、黒色土層（35cm）、黄褐色ローム層（65cm、遺構確認面）であった。遺物は発見されなかった。

浸透トレンチ設置箇所では、掘削深度は100cmを測り、遺構・遺物は発見されなかった。層序は上層から、黒褐色表土（65～70cm）、暗褐色砂層（15～25cm）、黒色土層（10～15cm）であった。

本調査は行わない。



西近津遺跡群32 全体図(1:500)



遺構土層断面



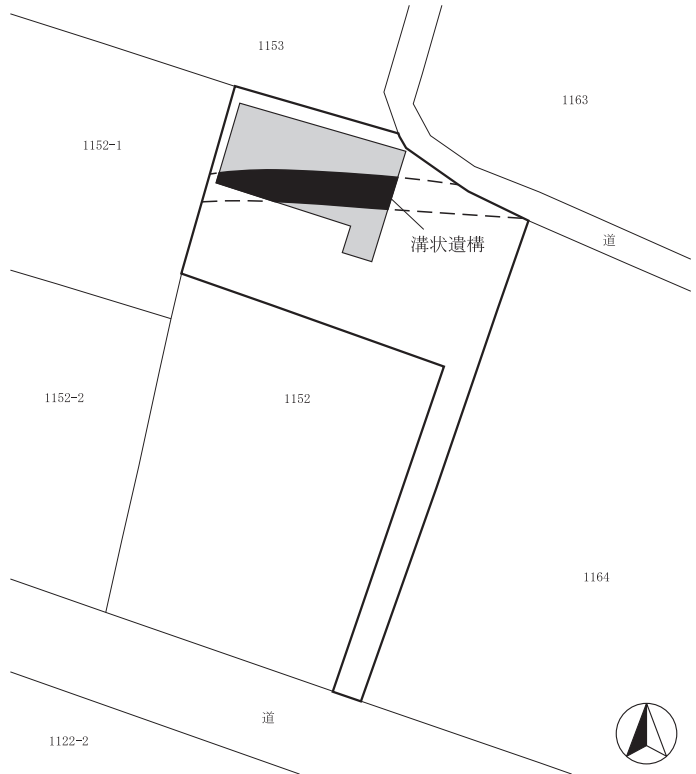
掘削状況

61 蛇塚遺跡群41

所在地 佐久市安原字北御堰1152の一部
 開発主体者 個人
 開発事業名 個人住宅
 調査期間 平成28年11月9日、12月2日
 調査面積 50.00㎡（開発面積305.64㎡）
 調査担当 上原 学・生島 修平



蛇塚遺跡群41 位置図



蛇塚遺跡群41 全体図(1:500)

調査の結果

人力によりトレンチ6本を設定し、深さ40～60cmのローム層上面で、遺構の確認調査を行った。

結果、溝状遺構と考えられる黒色範囲の一部を発見したため、遺構の全体状況を把握するべく主体者重機により確認作業を行い、建築箇所を東西方向に横切る溝状遺構を発見した。掘削深度までの記録を作成し、以下は埋土保存とした。遺物は出土しなかった。

本調査は行わない。



堆積状況



堆積状況



遺構確認状況

62 西大久保遺跡群22

所在地 佐久市上平尾710-3先～700-5先
 開発主体者 佐久市（下水道課）
 開発事業名 下水道管敷設
 調査期間 平成29年1月17・19・23日
 調査面積 58.00㎡（開発面積60.00㎡）
 調査担当 森泉 かよ子



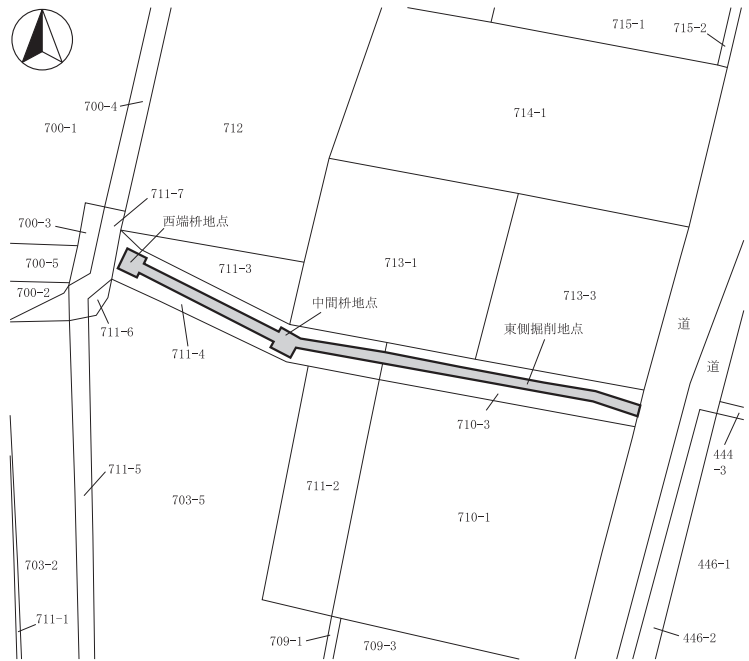
西大久保遺跡群22 位置図

調査の結果

下水道管敷設・柵設置箇所の遺構確認調査を、主体者重機により実施した。
 結果、遺構・遺物は発見されなかった。
 本調査は行わない。



堆積状況



西大久保遺跡群22 全体図(1:900)



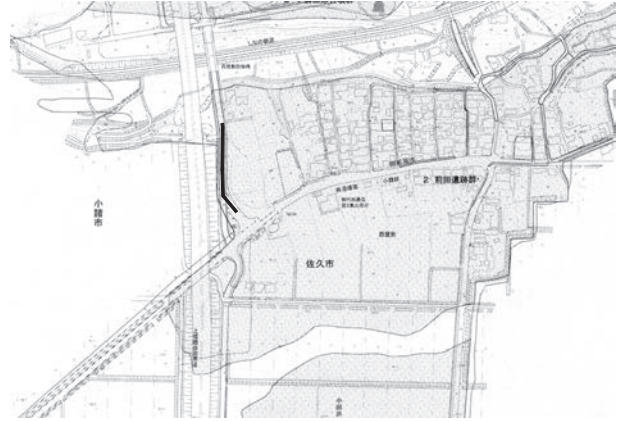
掘削状況



掘削状況

63 前田遺跡群 9

所在地 佐久市小田井330-2先～334-3先
 開発主体者 佐久市（下水道課）
 開発事業名 下水道管敷設
 調査期間 平成29年2月2・6・8・9日
 調査面積 120.00㎡（開発面積193.00㎡）
 調査担当 上原 学・生島 修平




調査の結果

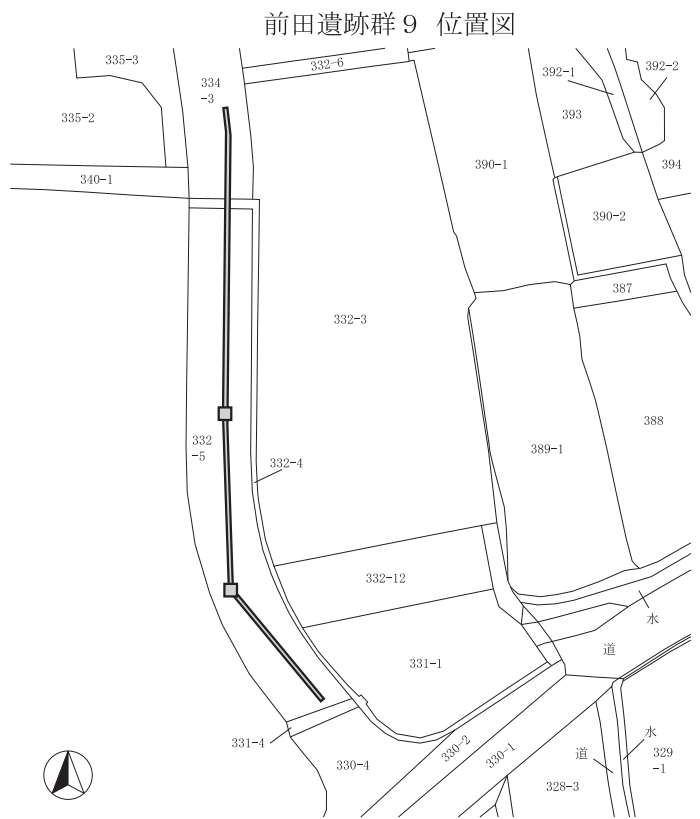
掘削予定箇所の遺構確認調査を実施した。
 遺構確認は、地表下130cm程度に堆積した
 黄褐色ローム層上面で行ったが、遺構・遺
 物は発見されなかった。
 本調査は行わない。



掘削状況



堆積状況



前田遺跡群 9 全体図(1:1,500)



掘削状況

64 免ヶづ原遺跡 1

所在地 佐久市前山免ヶづ原1805-9
開発主体者 個人
開発事業名 個人住宅
調査期間 平成28年11月15日、12月22日
調査面積 23.00㎡（開発面積283.57㎡）
調査担当 上原 学・生島 修平



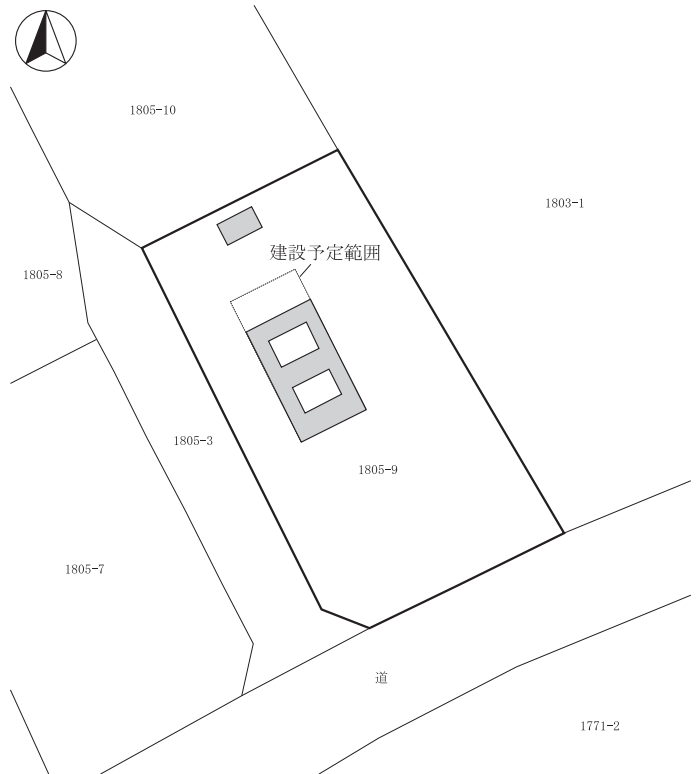
免ヶづ原遺跡 1 位置図

調査の結果

主体者重機により、建物建築箇所及び浄化槽設置箇所の遺構確認調査を行った。

結果、建物建築箇所は旧表土上に盛土がされており、掘削は盛土内に収まった。遺構・遺物は確認されなかった。

本調査は行わない。



免ヶづ原遺跡 1 全体図(1:400)



掘削状況



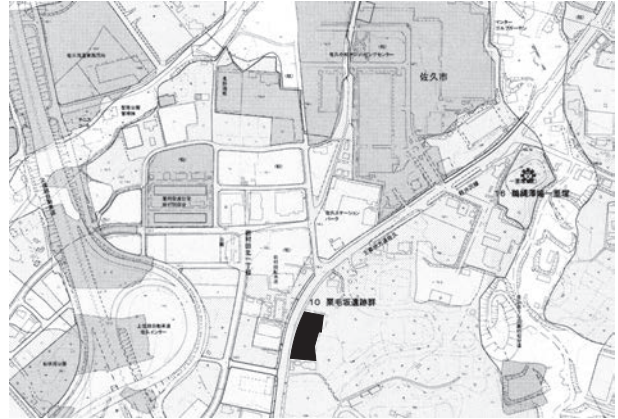
堆積状況



掘削状況

65 栗毛坂遺跡群69

所在地 佐久市岩村田字鵜縄沢端3807-1、
3808-7、3806-2
開発主体者 有限会社 ボンメル
開発事業名 店舗新築
調査期間 平成28年11月1日
調査面積 70.00㎡（開発面積1,832.80㎡）
調査担当 上原 学



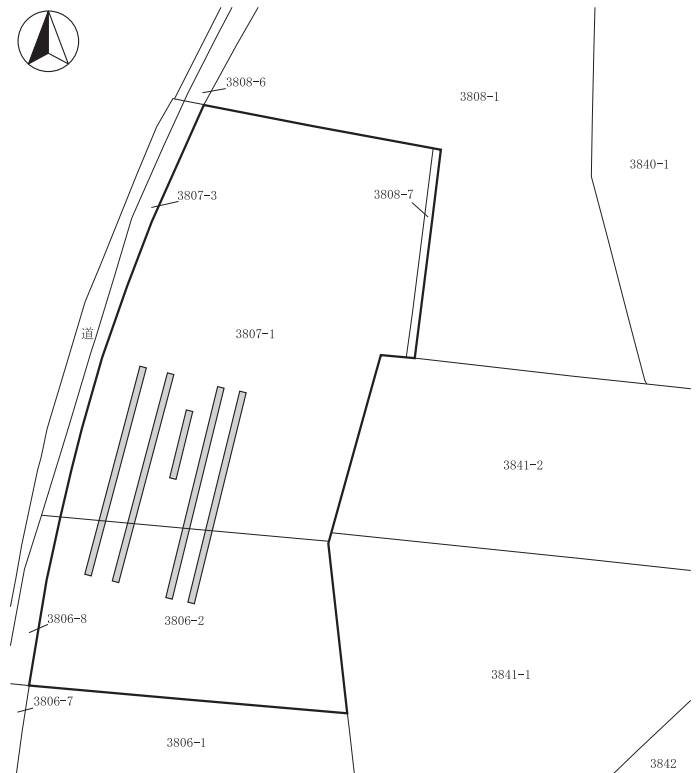
栗毛坂遺跡群69 位置図

調査の結果

重機によりトレンチ5本を設定して、工事の掘削予定深度である地表下10~40cmまで掘り下げ、遺構の確認調査を行った。

結果、対象地域は旧表土上に60cm程度の客土（碎石・ローム層）が行われており、掘削底面は客土ローム層及び旧表土と思われる暗褐色土層上面にとどまった。遺構・遺物は発見されなかった。

本調査は行わない。



栗毛坂遺跡群69 全体図(1:800)



調査区全景



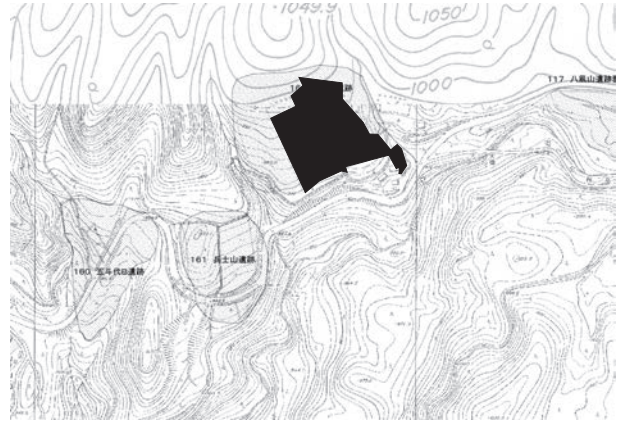
堆積状況



掘削状況

66 雨原B遺跡 1

所在地 佐久市香坂字鷺ヶ沢10-1外
 開発主体者 エヌエスティ・グローバリスト株式会社
 開発事業名 太陽光発電施設
 調査期間 平成28年11月10～14日
 調査面積 120.00㎡（開発面積11,136.00㎡）
 調査担当 上原 学



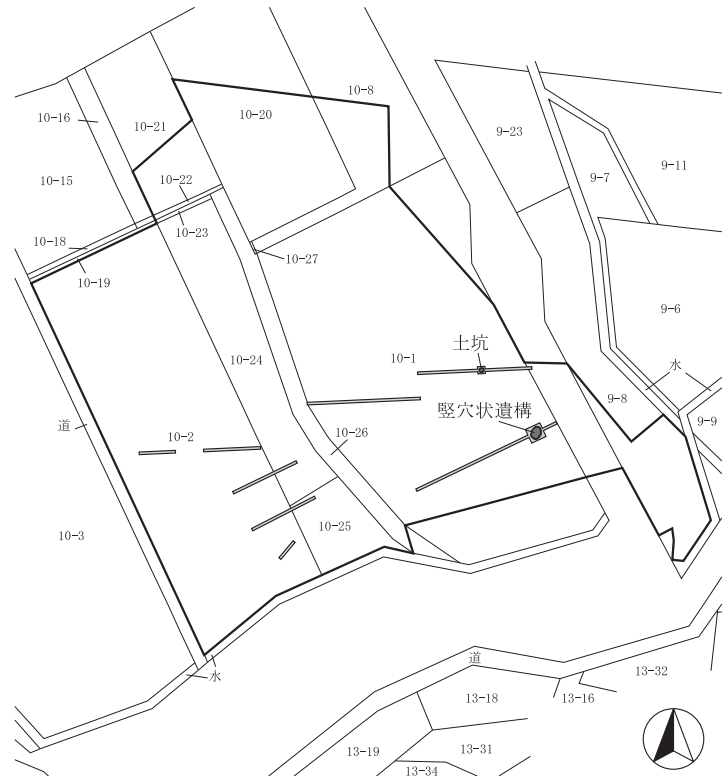
調査の結果

浸透トレンチ・浸透池掘削予定箇所に重機によりトレンチを設置し、遺構の確認調査を行った。


結果、東側の浸透トレンチ予定箇所から、2箇所の遺構と想定される黒色範囲を発見した。僅かな遺構であったことから、掘り下げ、記録の作成を行った。人為的に掘られた土坑・堅穴状遺構と考えられる。遺物が出土しなかったため、時期は断定できなかった。

本調査は行わない。


雨原B遺跡 1 位置図



雨原B遺跡 1 全体図(1:2,000)



土坑全景



堅穴状遺構全景



掘削状況

67 周防畑遺跡群130

所在地 佐久市長土呂字南上北原929の一部
開発主体者 株式会社 田
開発事業名 建売個人住宅
調査期間 平成28年11月25日
調査面積 20.00㎡（開発面積208.20㎡）
調査担当 上原 学




周防畑遺跡群130 位置図

調査の結果

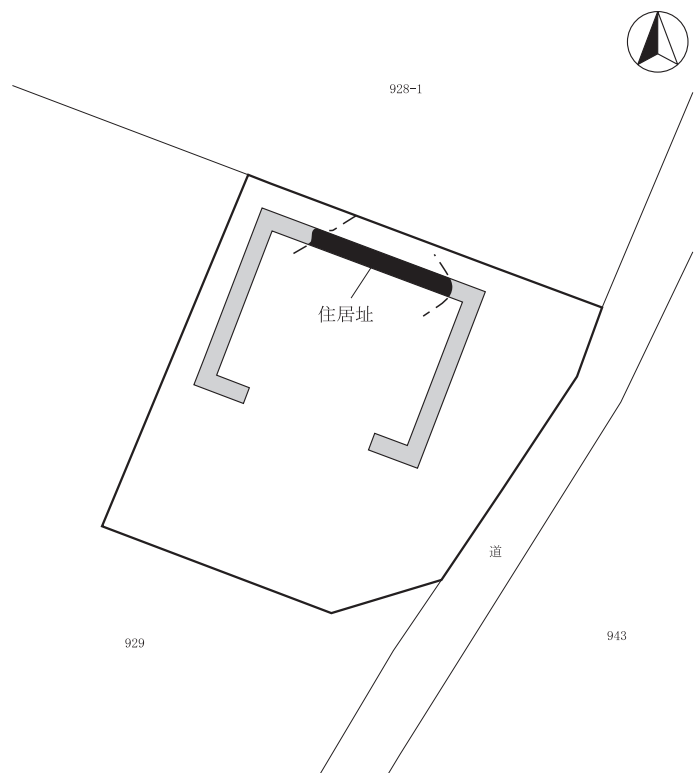
主体者重機により、基礎掘削予定箇所にトレンチを設定して、遺構の確認調査を行った。

結果、トレンチ北側から住居址の一部が発見された。破壊される範囲の記録作成を行い、その他は埋土保存とした。遺物は発見されなかった。

本調査は行わない。



堆積状況



周防畑遺跡群130 全体図(1:300)



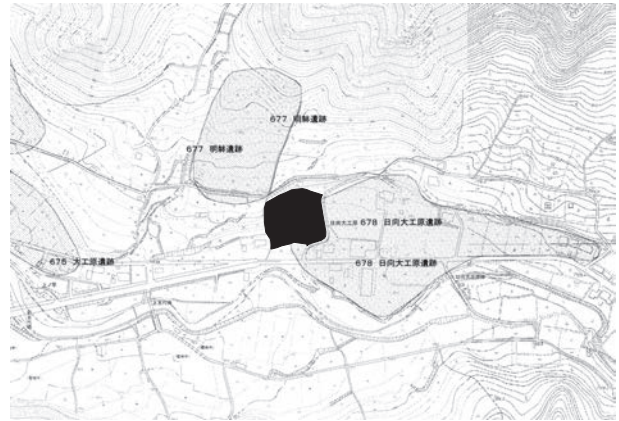
調査区全景



遺構検出状況

68 日向大工原遺跡 1

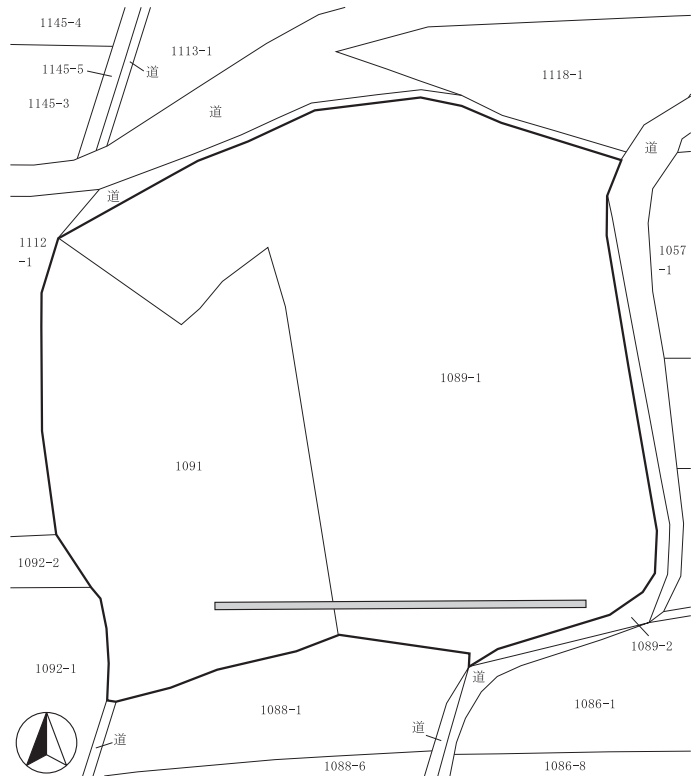
所在地 佐久市田口字明鉢1089-1、1091
 開発主体者 株式会社 野村屋
 開発事業名 太陽光発電施設
 調査期間 平成28年11月8日
 調査面積 28.00㎡（開発面積5,109.00㎡）
 調査担当 上原 学



日向大工原遺跡 1 位置図

調査の結果

浸透トレンチ掘削箇所に、重機によりトレンチを設定し、遺構の確認調査を行った。結果、遺構・遺物は発見されなかった。本調査は行わない。



日向大工原遺跡 1 全体図(1:1,000)



掘削状況



調査区全景



掘削状況

69 鶉ヲネ遺跡 1

所在地 佐久市香坂鶉ヲネ609-1外
 開発主体者 株式会社 セイデン
 開発事業名 太陽光発電施設
 調査期間 平成29年1月18～20・23日
 調査面積 270.00㎡（開発面積5,279.00㎡）
 調査担当 上原 学



調査の結果

北東部山林と南部低地を除いた遺跡範囲内に、重機によりトレンチを設定し、遺構の確認調査を行った。

結果、対象地北東地域で、縄文時代の土坑1基を発見した。僅かな遺構であったことから、掘り下げ及び記録作成を行った。遺構内からは縄文後期の土器が出土した。

遺構が発見された北東地域の山林には、他の遺構が存在する可能性があるため、開発関係者と協議を行い、遺跡に影響の及ばない範囲で工事を行うこととなった。

本調査は行わない。

鶉ヲネ遺跡 1 位置図



鶉ヲネ遺跡 1 全体図(1:1,200)



堆積状況



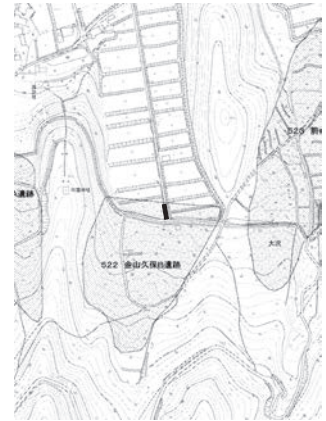
土坑全景・遺物出土状況



掘削状況

70 儘田遺跡1・金山久保B遺跡1

所在地 佐久市野沢字東立石508-2、
大沢字金山久保1738-3
開発主体者 佐久平土地改良区
開発事業名 用水路設置
調査期間 平成29年1月20日、2月28日
調査面積 65.00㎡（開発面積520.00㎡）
調査担当 生島 修平・森泉 かよ子

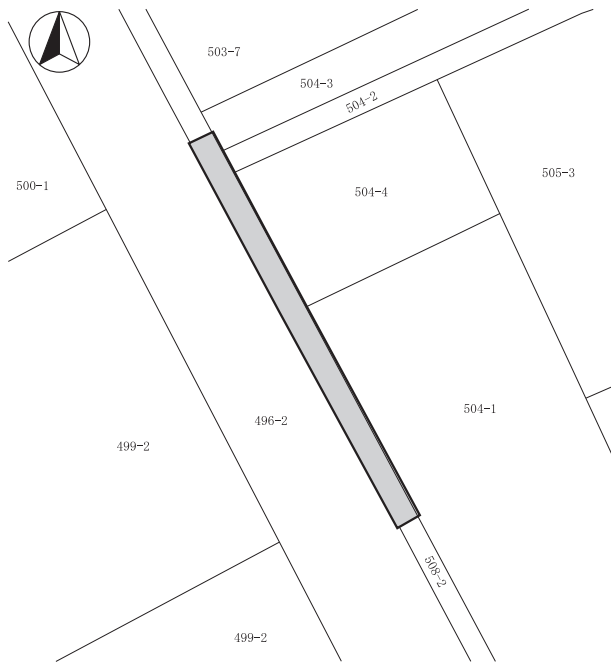


調査の結果

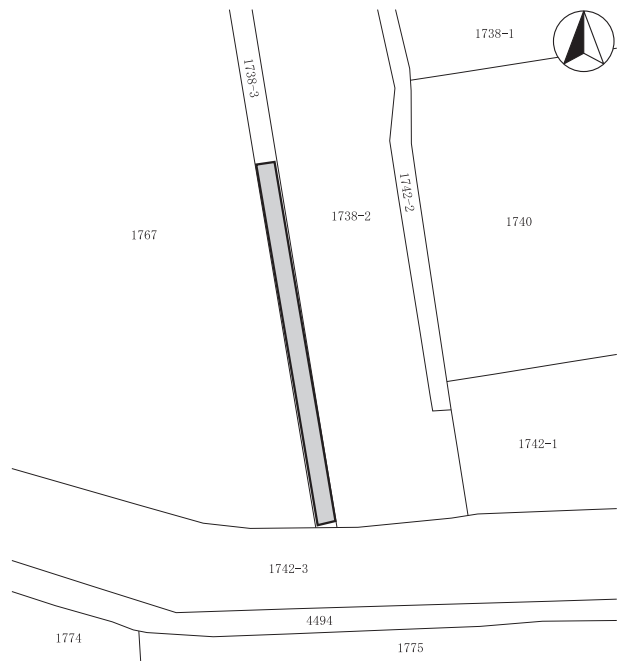
用排水路設置箇所において、主体者重機により遺構の確認調査を行った。
結果、遺構・遺物は発見されなかった。
本調査は行わない。

儘田遺跡1 位置図

金山久保B遺跡1 位置図



儘田遺跡1 全体図(1:400)



金山久保B遺跡1 全体図(1:400)



儘田遺跡1 掘削状況



金山久保B遺跡1 掘削状況

71 美里在家遺跡 3

所在地 佐久市臼田字美里在家1657
開発主体者 個人
開発事業名 個人住宅
調査期間 平成28年12月5日
調査面積 32.00㎡（開発面積338.91㎡）
調査担当 生島 修平



調査の結果

主体者重機により掘削した建物建設箇所において、遺構の確認調査を行った。
結果、遺構・遺物は発見されなかった。
本調査は行わない。

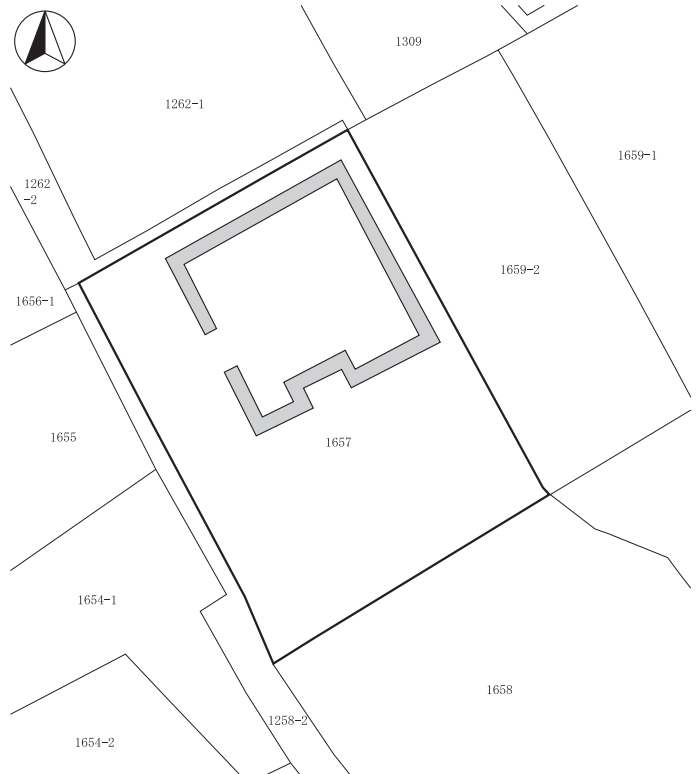


掘削状況



堆積状況

美里在家遺跡 3 位置図



美里在家遺跡 3 全体図(1:400)



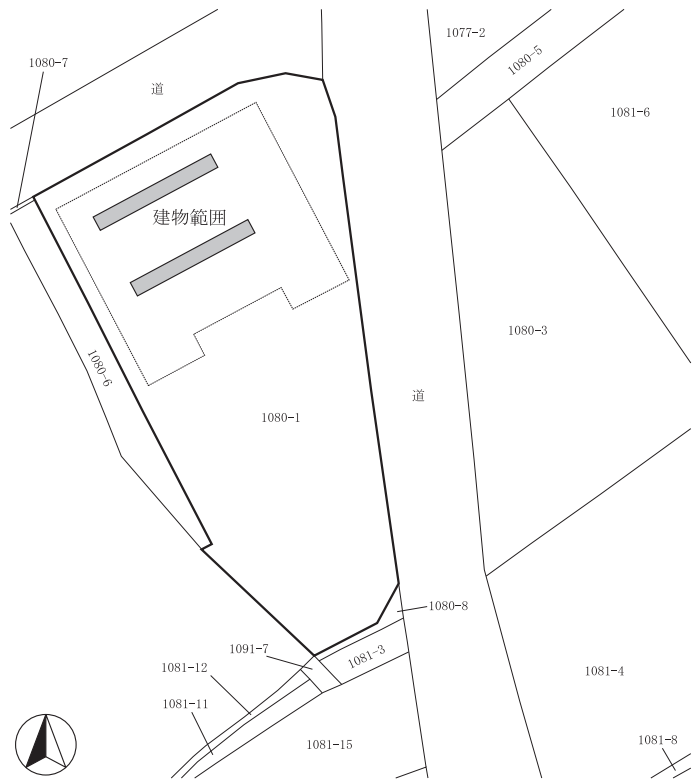
調査区全景

72 枇杷坂遺跡群110

所在地 佐久市岩村田字上直路1080-1
 開発主体者 個人
 開発事業名 集合住宅
 調査期間 平成28年12月22日
 調査面積 11.00㎡（開発面積342.88㎡）
 調査担当 上原 学・生島 修平



枇杷坂遺跡群110 位置図



枇杷坂遺跡群110 全体図(1:400)


調査の結果

主体者重機によりトレンチ2本を設定し、表層改良予定深度まで掘削して、遺構の確認調査を行った。

結果、掘削深度は大部分において旧表土と思われる黒褐色土内に収まり、遺構確認面に達しなかった。一部箇所では遺構確認面である黄褐色土まで掘り下げたが、遺構・遺物は確認されなかった。

層序は上層から、整地層（40cm）、黒褐色土層（30cm）、褐色土層（10cm）、黄褐色土層である。

本調査は行わない。



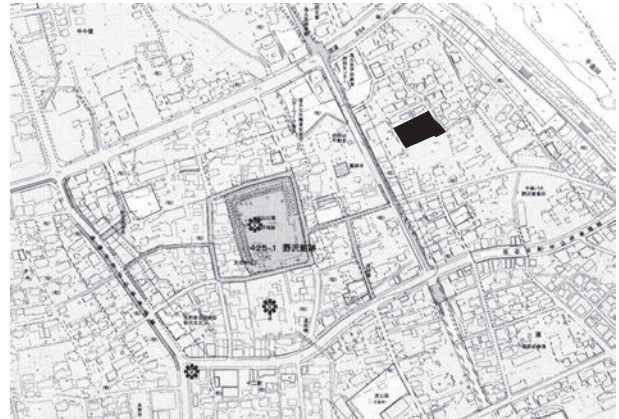
堆積状況



掘削状況

73 野沢城跡29

所在地 佐久市原字北仁田546-4
開発主体者 有限会社 サンコー地所
開発事業名 宅地造成
調査期間 平成28年12月19～21日、
平成29年2月21日
調査面積 80.00㎡（開発面積1,672.00㎡）
調査担当 生島 修平・森泉 かよ子



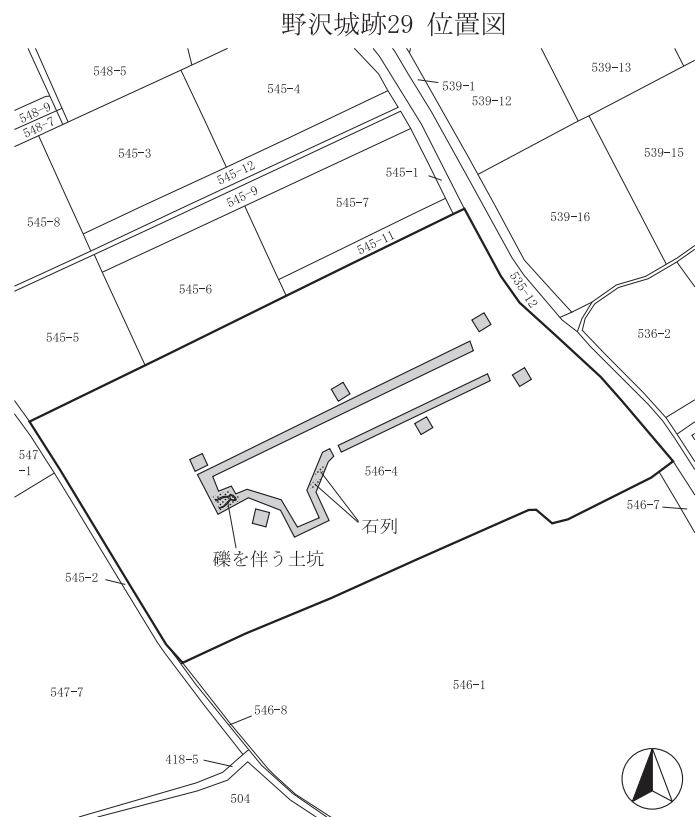
調査の結果

道路建設箇所と浸透枡設置箇所にトレンチを設定し、遺構の確認調査を行った。

結果、道路建設箇所の地表下70cmで、礫を伴う土坑と石列と思われる遺構が発見された。範囲が狭小であることから、必要箇所のみ掘り下げ作業を実施し、記録の作成を行った。遺物は土坑から、中世の青銅製筭、灰釉の碗、凹石、獣骨（歯）が出土した。トレンチ全体・枡からは、土師質土器、近世の陶磁器片が発見された。

層序は上層から、水田耕作土（30cm）、灰黄褐色土層（20～30cm、下層には円礫含む）、黒褐色土層（20cm以上）であった。礫を含む土坑は、黒褐色土層中に築かれていた。

本調査は行わない。



野沢城跡29 全体図(1:800)



礫を伴う土坑出土状況



石列調査状況

74 岩村田遺跡群227

所在地 佐久市岩村田字北羽毛平3248-1
 開発主体者 積和不動産中部株式会社
 開発事業名 宅地造成
 調査期間 平成28年12月21日、平成29年2月9日
 調査面積 25.00㎡（開発面積817.00㎡）
 調査担当 上原 学・生島 修平



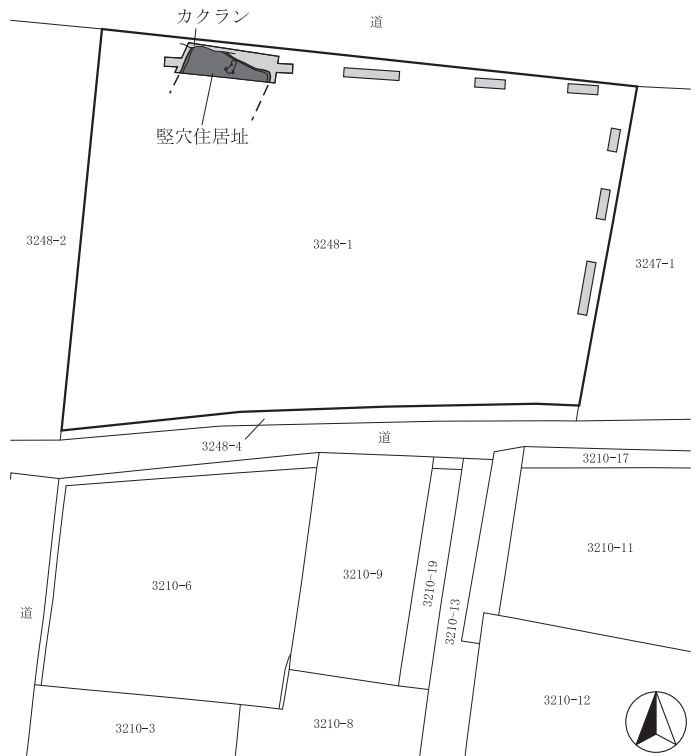
岩村田遺跡群227 位置図

調査の結果

擁壁設置予定箇所に、人力及び主体者重機によりトレンチを設定して遺構の確認調査を行った。

結果、北西の掘削予定箇所において、竪穴住居址の一部を発見した。破壊される範囲が狭小であったことから、掘り下げを行い、記録を作成した。遺物は弥生・古墳・平安時代の土器及び石器が発見された。

本調査は行わない。



岩村田遺跡群227 全体図(1:500)



堆積状況



住居址出土状況



掘削状況

75 権現山遺跡群 7

所在地 佐久市八幡字今池246-11外
 開発主体者 有限会社 ピースランド
 開発事業名 店舗建設
 調査期間 平成29年1月20・25日、2月8日
 調査面積 68.00㎡（開発面積1,220.39㎡）
 調査担当 生島 修平



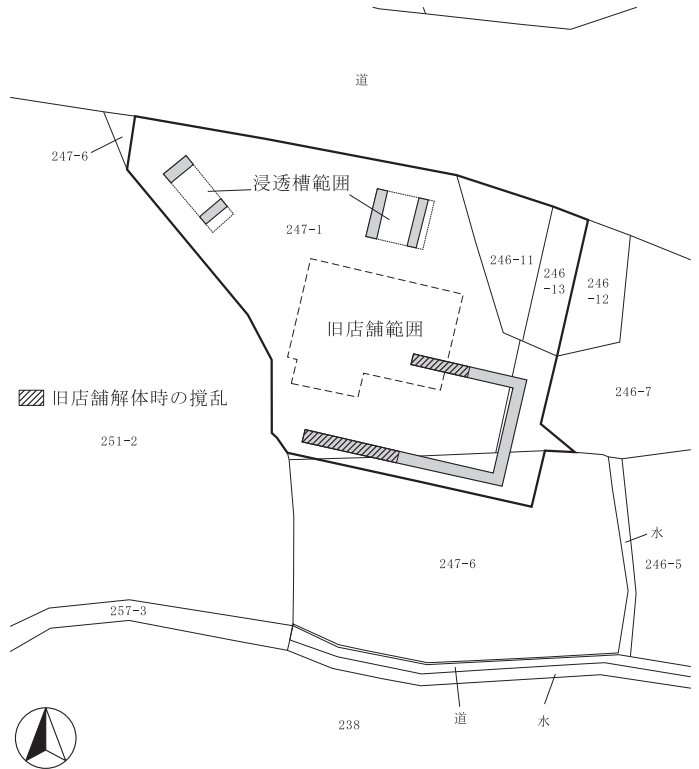
権現山遺跡群 7 位置図

調査の結果

店舗の基礎部と2箇所の浸透槽設置箇所において、主体者重機により遺構確認調査を実施した。

結果、旧店舗解体時の攪乱層が基礎部で確認されたが、いずれの箇所においても遺構・遺物は発見されなかった。

本調査は行わない。



権現山遺跡群 7 全体図(1:800)



掘削状況



堆積状況



掘削状況

76 下町屋遺跡 3

所在地 佐久市大沢183-1
 開発主体者 個人
 開発事業名 太陽光発電施設
 調査期間 平成29年2月27日
 調査面積 66.00㎡（開発面積623.60㎡）
 調査担当 森泉 かよ子



下町屋遺跡 3 位置図

調査の結果

主体者重機により、基礎設置箇所において遺構の確認調査を行った。

結果、掘削予定深度の地表下60cmでは、遺構・遺物は発見されなかった。

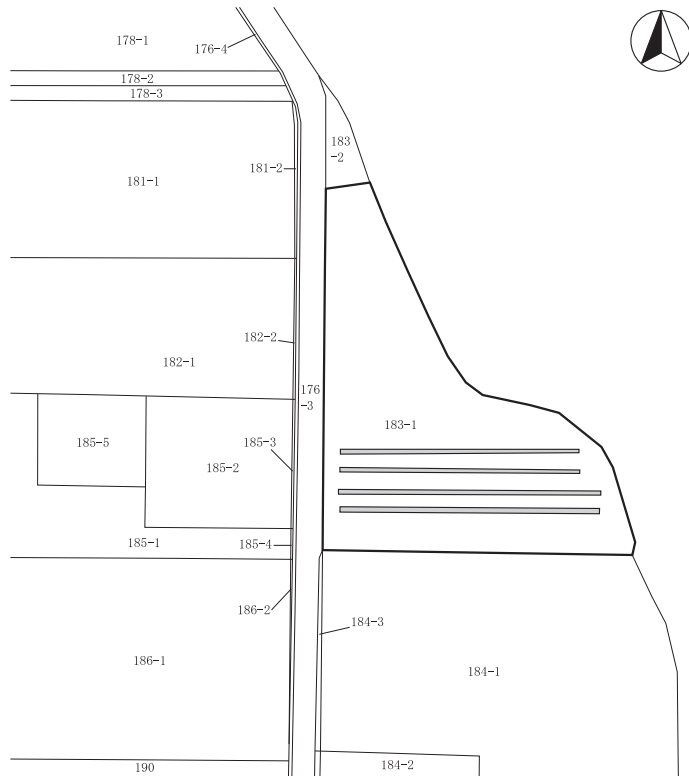
本調査は行わない。



調査区全景



堆積状況



下町屋遺跡 3 全体図(1:1,000)



掘削状況

77 西近津遺跡群33

所在地 佐久市長土呂字森下1796-1、1797-4
 開発主体者 個人
 開発事業名 個人住宅
 調査期間 平成28年11月29・30日
 調査面積 25.00㎡（開発面積305.87㎡）
 調査担当 上原 学・生島 修平



調査の結果

基礎・浄化槽・浸透トレンチ掘削予定箇所、人力によりトレンチを設定し、地表下50～70cm程度の褐色ローム層を確認面として、遺構の確認調査を実施した。

結果、縄文土器の包含層、住居址、土坑等を発見したため、遺構が破壊される範囲の掘り下げ及び記録の作成を行った。遺物は、縄文時代から古墳時代の土器が出土した。

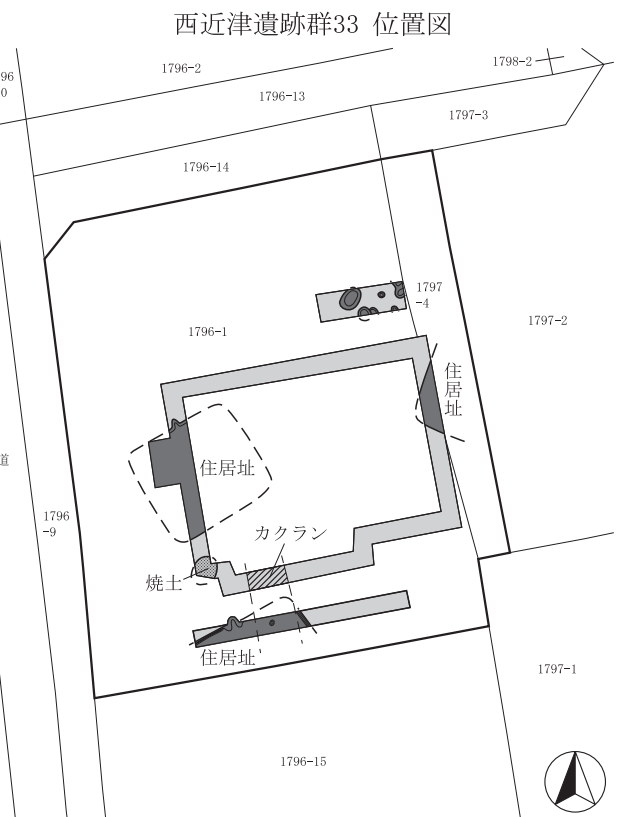
本調査は行わない。



堆積状況



遺構出土状況



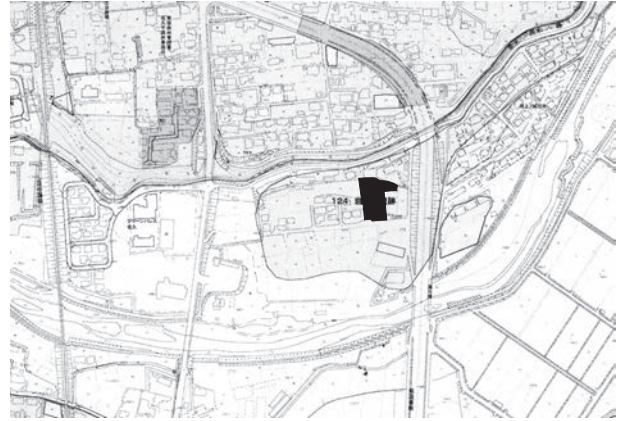
西近津遺跡群33 全体図(1:300)



調査状況

78 岩井堂遺跡 6

所在地 佐久市岩村田字坂下2557-17外
 開発主体者 株式会社 平和不動産
 開発事業名 宅地造成
 調査期間 平成28年12月13日、平成29年2月28日
 調査面積 82.00㎡（開発面積1,850.00㎡）
 調査担当 上原 学

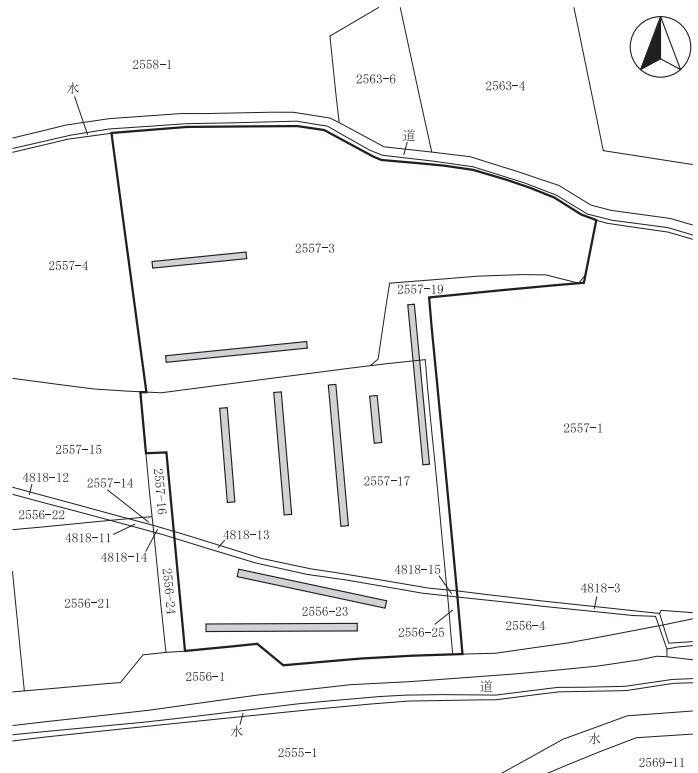


調査の結果

重機により対象地にトレンチを設定し、遺構の確認調査を行った。

結果、遺構・遺物は発見されなかった。
 本調査は行わない。

岩井堂遺跡 6 位置図



掘削状況

岩井堂遺跡 6 全体図(1:800)



堆積状況



掘削状況

79 城下遺跡10

所在地 佐久市白田89-3先～110先
 開発主体者 佐久市
 開発事業名 白田支所解体
 調査期間 平成28年12月1・2日
 調査面積 95.00㎡（開発面積6,800.00㎡）
 調査担当 上原 学



調査の結果

対象地東側を中心に、重機によりトレンチを3本設定し、遺構の確認調査を行った。結果、遺構・遺物は発見されなかった。本調査は行わない。



掘削状況



城下遺跡10 全体図(1:1,500)



堆積状況



掘削状況

80 東大久保遺跡群18

所在地 佐久市下平尾字宮ノ西424-5
開発主体者 昭和不動産株式会社
開発事業名 宅地造成
調査期間 平成28年12月19日
調査面積 230.00㎡（開発面積1,642.00㎡）
調査担当 上原 学

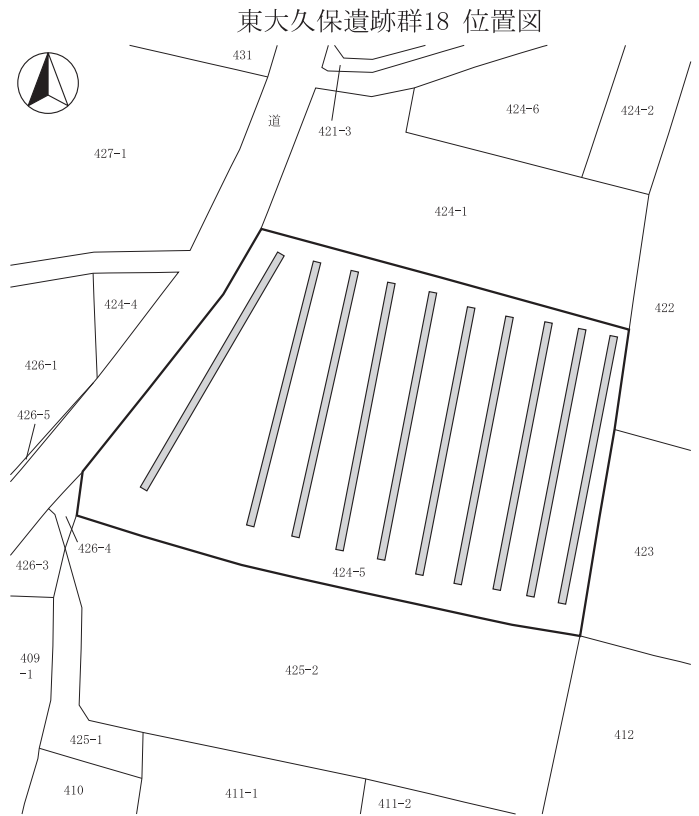


調査の結果

重機により南北方向のトレンチ10本を設定して、遺構の確認調査を実施した。
結果、遺構・遺物は発見されなかった。
本調査は行わない。



調査区遠景



東大久保遺跡群18 全体図(1:800)



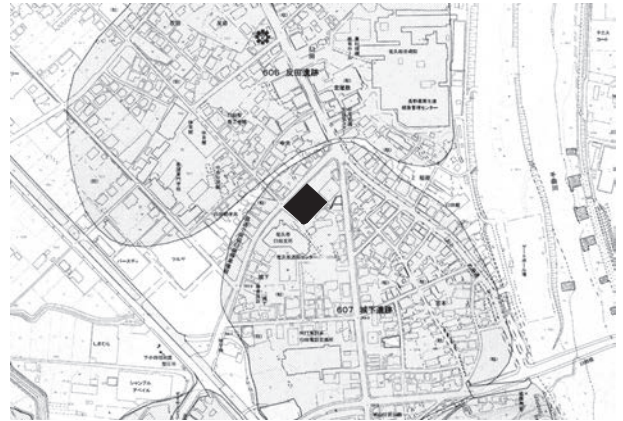
堆積状況



掘削状況

81 城下遺跡11

所在地 佐久市白田89-3
 開発主体者 佐久市
 開発事業名 白田支所建設
 調査期間 平成29年1月26日
 調査面積 28.00㎡（開発面積420.00㎡）
 調査担当 上原 学



城下遺跡11 位置図

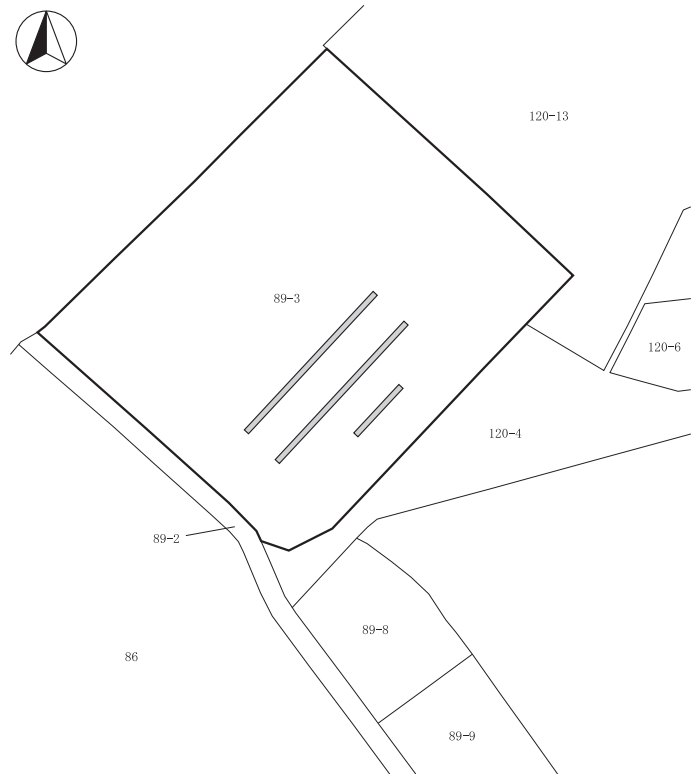
調査の結果

建築予定箇所に重機によりトレンチ3本を設定し、遺構の確認調査を実施した。

結果、遺構・遺物は発見されなかった。

層序は上層から、アスファルト（4～5cm）、碎石（45cm）、褐色粘土層（20cm）、砂礫層である。

本調査は行わない。



城下遺跡11 全体図(1:800)



アスファルト除去状況



堆積状況



掘削状況

82 原遺跡 6

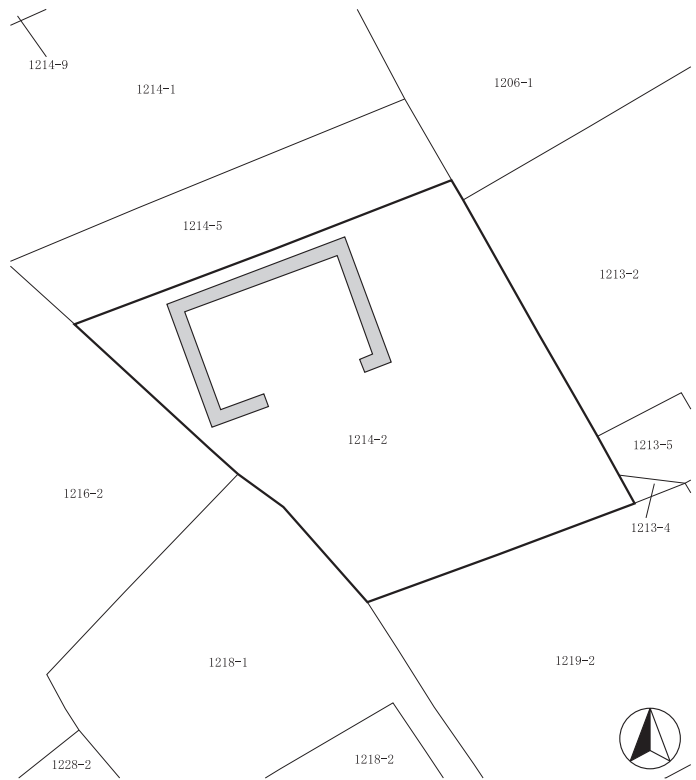
所在地 佐久市白田字新屋敷1214-2
 開発主体者 個人
 開発事業名 個人住宅
 調査期間 平成28年12月26日
 調査面積 27.00㎡（開発面積528.00㎡）
 調査担当 生島 修平



原遺跡 6 位置図

調査の結果

主体者重機により掘削した建物建設箇所において、遺構の確認調査を行った。
 結果、遺構・遺物は発見されなかった。
 本調査は行わない。



原遺跡 6 全体図(1:500)



掘削状況



堆積状況



掘削状況

83 落合居屋敷遺跡 3

所在地 佐久市鳴瀬字矢殿3674-1
 開発主体者 個人
 開発事業名 店舗建設
 調査期間 平成29年3月30日
 調査面積 17.00㎡（開発面積585.00㎡）
 調査担当 森泉 かよ子



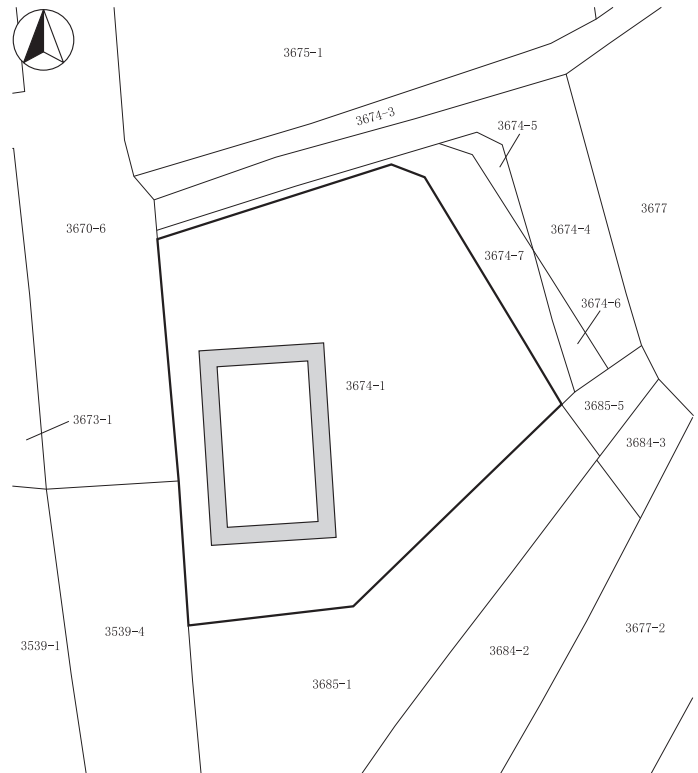
落合居屋敷遺跡 3 位置図

調査の結果


主体者重機により、基礎掘削箇所の遺構確認調査を行った。

結果、遺構は発見されなかったが、遺物は土師器の厚手の破片が2点、北側から出土し、現地に保存した。

本調査は行わない。



落合居屋敷遺跡 3 全体図(1:400)



堆積状況



掘削状況



掘削状況

84 岩村田遺跡群228

所在地 佐久市岩村田字内西浦1209-5外
 開発主体者 個人
 開発事業名 集合住宅
 調査期間 平成29年1月30日
 調査面積 25.00㎡（開発面積1,297.97㎡）
 調査担当 上原 学



調査の結果

建物建築予定箇所に、重機によりトレンチを4本設定し、遺構の確認調査を行った。


結果、遺構・遺物は発見されなかった。

層序は上層から、暗褐色耕作土、黒褐色土層、褐色砂礫層（調査区東側のみ堆積）、水性ロームである。

本調査は行わない。



掘削状況



堆積状況



岩村田遺跡群228 全体図(1:800)



掘削状況

85 家裏遺跡 2

所在地 佐久市甲字下原1396-2、
字植木辺1493-2外
開発主体者 個人
開発事業名 個人住宅
調査期間 平成29年2月2日
調査面積 13.00㎡（開発面積1,015.39㎡）
調査担当 上原 学



調査の結果

主体者重機により基礎掘削予定箇所にトレンチを設定して、遺構の確認調査を行った。

表土下50cm程度に堆積した、地山の黄褐色粘土層上面を確認面としたが、遺構・遺物は確認されなかった。

本調査は行わない。



掘削状況



堆積状況



家裏遺跡 2 全体図(1:500)



調査区全景

86 東山遺跡 3

所在地 佐久市伴野130-4先～147-2先
 開発主体者 佐久市（道路建設課）
 開発事業名 排水路改良
 調査期間 平成29年1月23日、2月9日、
 3月13・14日
 調査面積 87.00㎡（開発面積417.00㎡）
 調査担当 森泉 かよ子



調査の結果

主体者重機により、道路改良工事の排水路改良箇所において、遺構の確認調査を実施した。

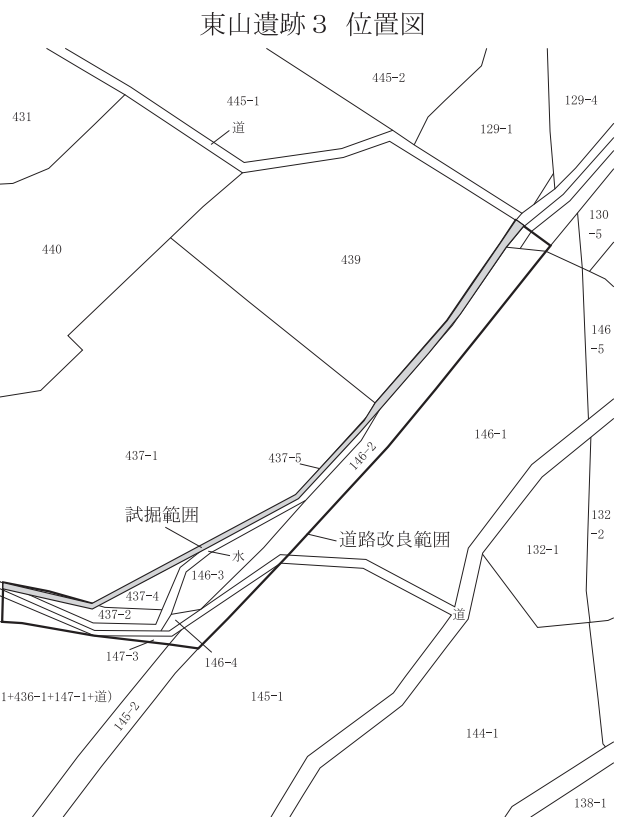
結果、遺構・遺物は発見されなかった。
 本調査は行わない。



掘削状況



堆積状況



東山遺跡 3 全体図(1:1,000)



調査区全景

87 西妻神遺跡11

所在地 佐久市中込字堰向3386-1外
 開発主体者 株式会社 星野
 開発事業名 工場建設
 調査期間 平成29年2月21日
 調査面積 180.00㎡（開発面積2,288.00㎡）
 調査担当 上原 学




西妻神遺跡11 位置図

調査の結果

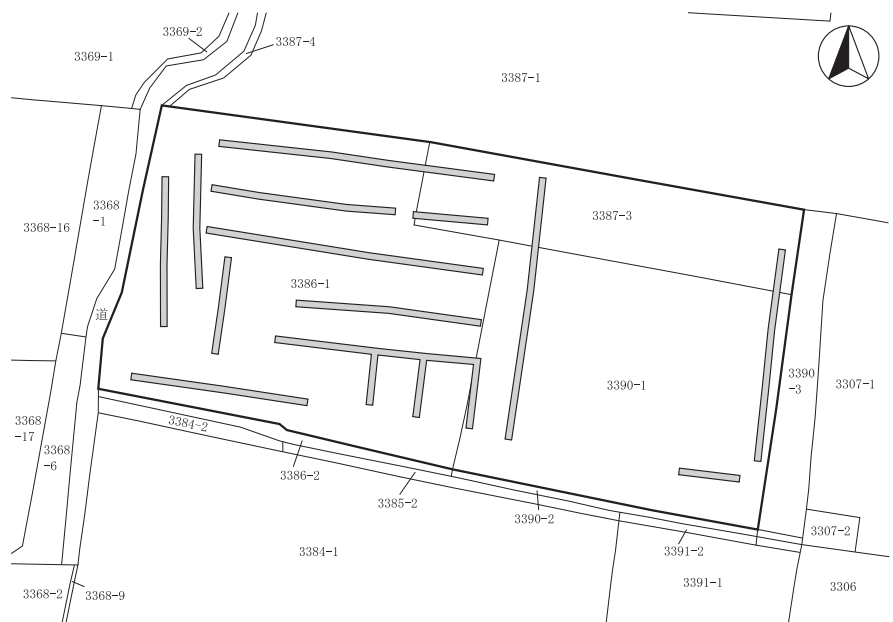
建物建築予定箇所及び雨水浸透枡設置箇所等に、重機によりトレンチを設定して、遺構の確認調査を実施した。

地表下30～40cm程度に堆積した黄褐色ローム層上面を確認面としたが、遺構・遺物は発見されなかった。

本調査は行わない。



堆積状況



西妻神遺跡11 全体図(1:800)



掘削状況



調査区全景

88 大中沢遺跡 5

所在地 佐久市大沢字下中沢1120-6
 開発主体者 個人
 開発事業名 個人住宅
 調査期間 平成29年2月15・16日
 調査面積 30.00㎡（開発面積314.40㎡）
 調査担当 森泉 かよ子



調査の結果

主体者重機による住宅基礎の掘削と土壌改良に伴い、遺構の確認調査を行った。

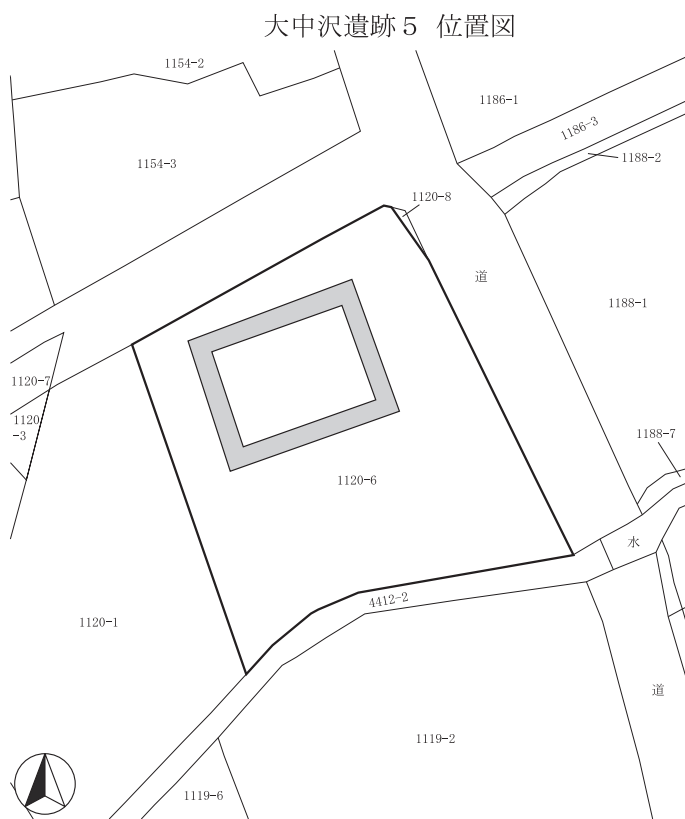
結果、遺跡への影響は無く、遺構・遺物は発見されなかった。

層序は上層から、表土（20cm）、暗褐色土層（30cm、砂を含む粘質土）、粘質の黒褐色土層である。

本調査は行わない。



掘削状況



大中沢遺跡 5 全体図(1:400)



堆積状況



掘削状況

89 栗毛坂遺跡群70

所在地 佐久市岩村田字中島3720-1の一部、
3720-3

開発主体者 株式会社 田

開発事業名 建売個人住宅

調査期間 平成29年2月13日

調査面積 22.00㎡（開発面積280.52㎡）

調査担当 生島 修平



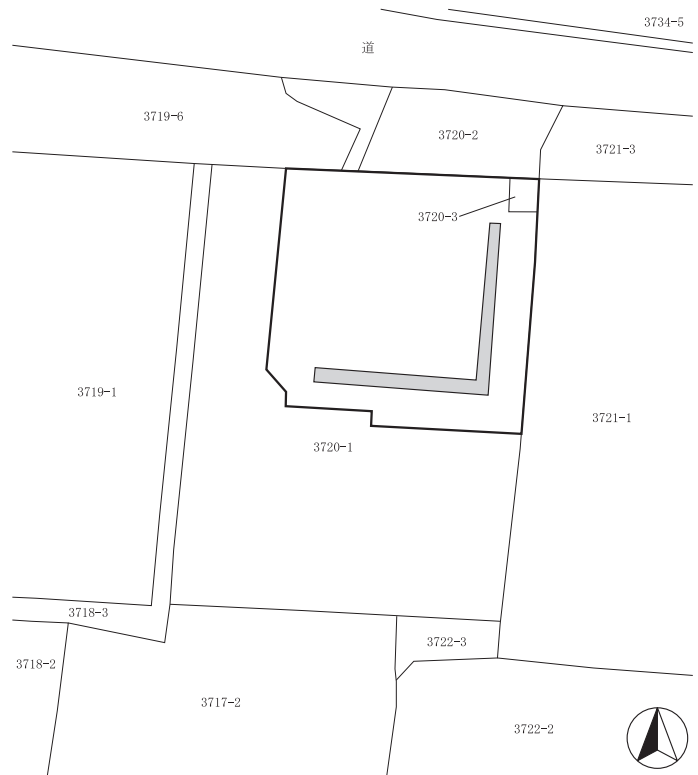
栗毛坂遺跡群70 位置図

調査の結果

主体者重機による掘削に伴い、遺構の確認調査を実施した。

掘削深度は70cmを測ったが、黒褐色埋土内にとどまり、遺構・遺物は発見されなかった。


本調査は行わない。



栗毛坂遺跡群70 全体図(1:500)



調査区遠景



堆積状況



掘削状況

90 西近津遺跡群34

所在地 佐久市長土呂字西近津1741-1・10
 開発主体者 個人
 開発事業名 個人住宅
 調査期間 平成29年2月23日
 調査面積 30.00㎡（開発面積332.65㎡）
 調査担当 森泉 かよ子



調査の結果

主体者重機により、建物建設箇所において遺構の確認調査を行った。

結果、以前の建物建設による攪乱層が確認され、遺構・遺物は発見されなかった。

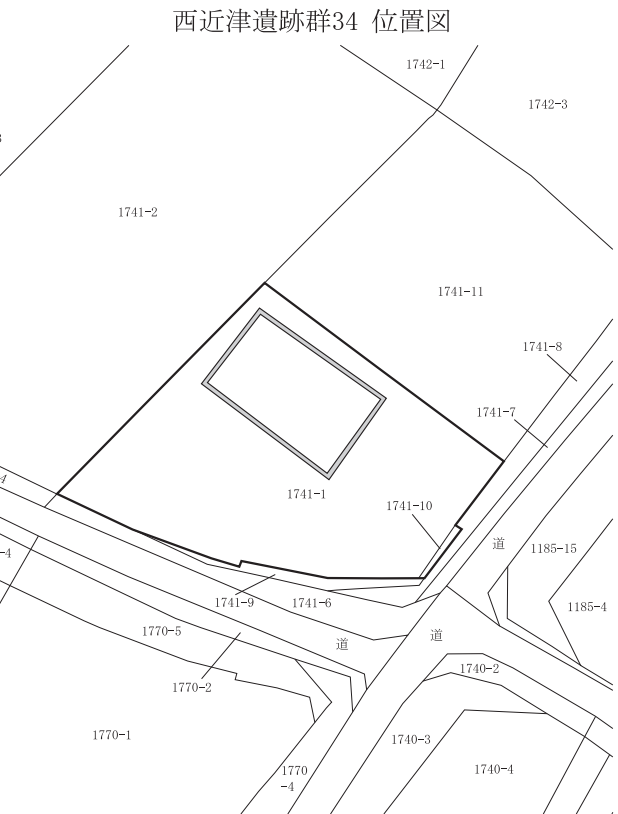
本調査は行わない。



掘削状況



堆積状況



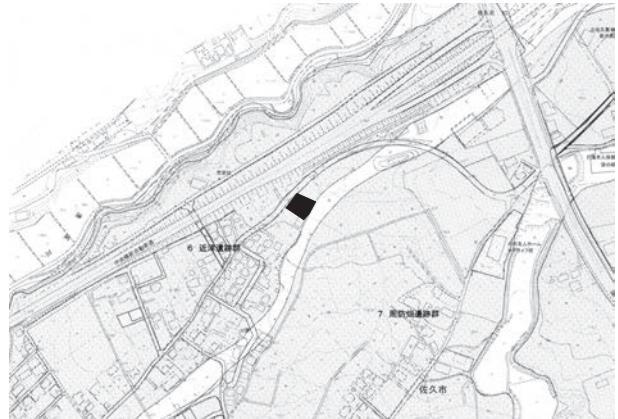
西近津遺跡群34 全体図(1:500)



掘削状況

91 近津遺跡群10

所在地 佐久市長土呂字北中宮久保1053-1外
 開発主体者 個人
 開発事業名 荒地整地作業
 調査期間 平成29年2月16・17日
 調査面積 38.00㎡（開発面積674.04㎡）
 調査担当 上原 学・生島 修平



近津遺跡群10 位置図

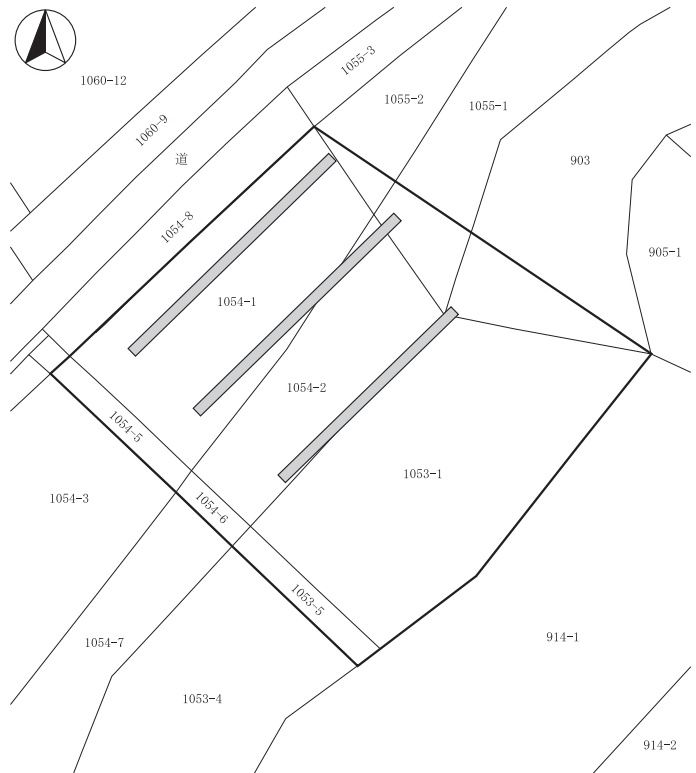
調査の結果

荒地の整地作業に伴い、遺跡範囲内及び隣接地域に重機によりトレンチを設定して、遺構の確認調査を実施した。

結果、遺構・遺物は発見されなかった。

層序は上層から、盛土（1～2 m以上）、ローム層である。

本調査は実施しない。



近津遺跡群10 全体図(1:500)



調査区遠景



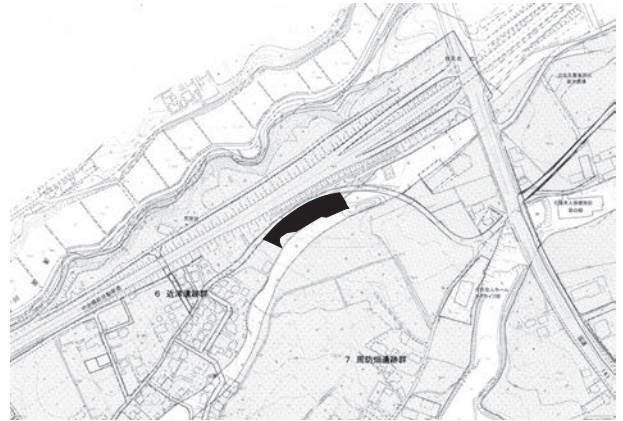
堆積状況



掘削状況

92 近津遺跡群11

所在地 佐久市長土呂字北中宮久保1055-1外
 開発主体者 有限会社 田園不動産
 開発事業名 宅地造成
 調査期間 平成29年2月16・17日
 調査面積 90.00㎡（開発面積2,639.20㎡）
 調査担当 上原 学・生島 修平



近津遺跡群11 位置図

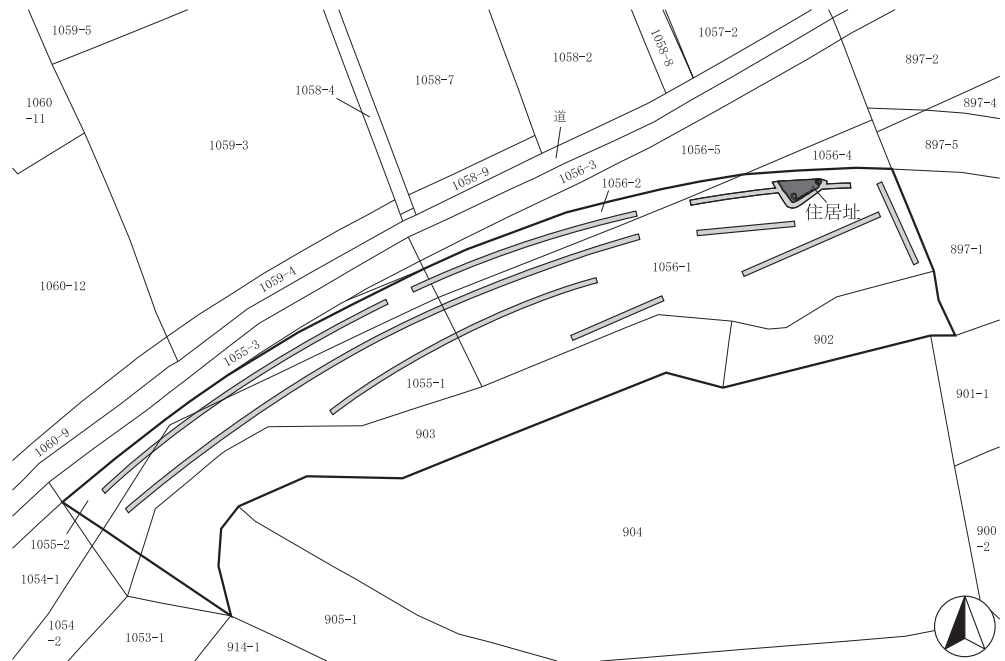
調査の結果

遺跡範囲内及び隣接地域に、重機によりトレンチを設定して遺構確認調査を行った。

結果、対象地北東の道路境界付近で、住居址の一部を発見した。範囲が狭小であったため、主体者と協議を行い、掘り下げ及び図面作成を実施して作業を終了した。遺物は、住居址内から平安時代の土器が出土した。

層序は対象地北側では上層から、黒褐色表土（40cm）、暗褐色土層（10cm）、ローム層であり、対象地南側では谷状の低地に、1.5m以上の盛土が行われていた。

本調査は行わない。



近津遺跡群11 全体図(1:1,000)



トレンチ掘削状況



遺構掘削状況

93 栗毛坂遺跡群71

所在地 佐久市岩村田字中島3720-5外
 開発主体者 株式会社 田
 開発事業名 建売個人住宅
 調査期間 平成29年2月20日
 調査面積 35.00㎡（開発面積337.93㎡）
 調査担当 生島 修平



栗毛坂遺跡群71 位置図

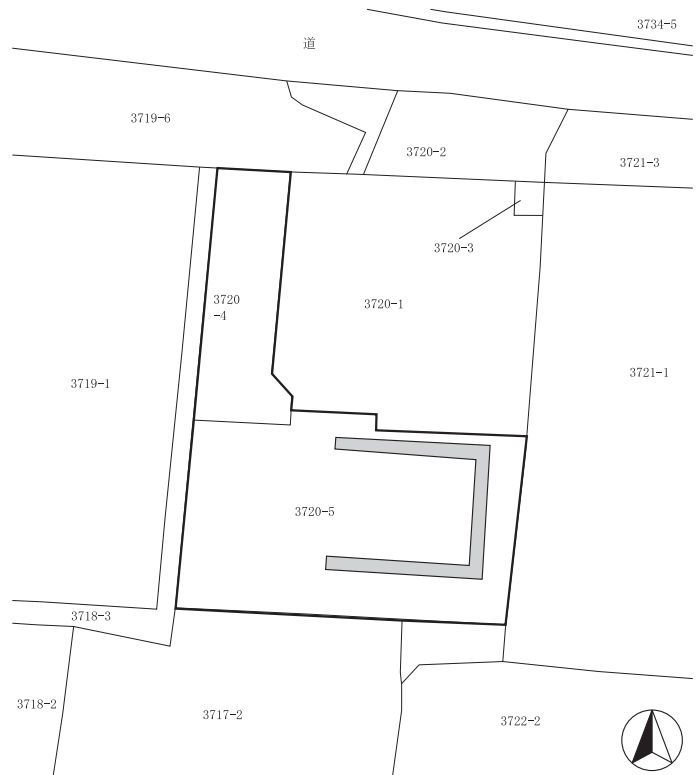
調査の結果

主体者重機による住宅基礎掘削に伴い、遺構の確認調査を行った。

掘削深度は50cmを測る。遺構・遺物は発見されなかった。

層序は上層から、宅地造成時の盛土（30cm、黒褐色）、黒色埋土であった。


本調査は行わない。



栗毛坂遺跡群71 全体図(1:500)



掘削状況



堆積状況



調査区全景

94 西近津遺跡群35

所在地 佐久市長土呂1741-11
 開発主体者 個人
 開発事業名 個人住宅
 調査期間 平成29年3月3・6日
 調査面積 17.00㎡（開発面積297.82㎡）
 調査担当 上原 学



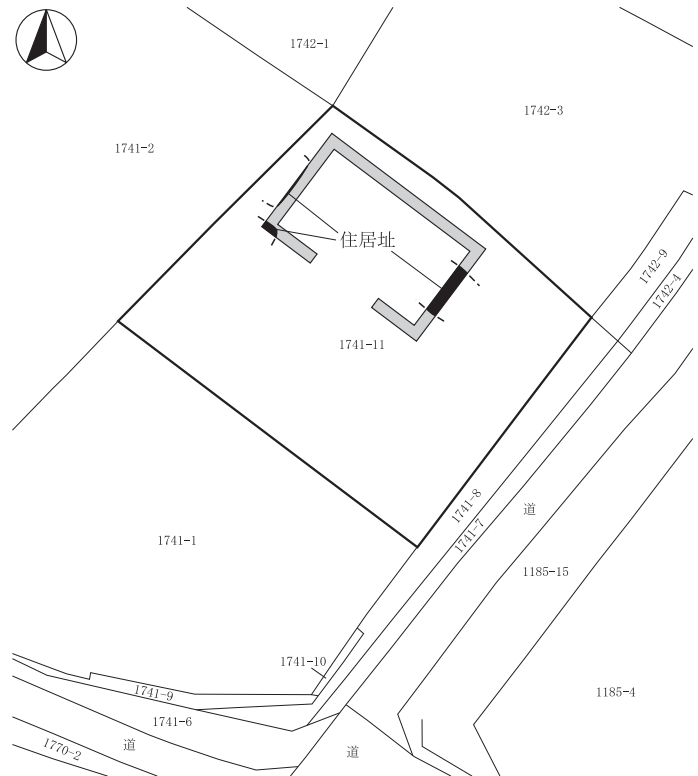
西近津遺跡群35 位置図

調査の結果


基礎掘削予定箇所に、主体者重機によりトレンチを設定して、近年の整地層直下に堆積するローム上面で遺構の確認調査を行った。

結果、掘削箇所から住居址と考えられる痕跡を発見した。大半が近年の攪乱により破壊されていたため、遺構の記録作成を行った。遺物は出土しなかった。

本調査は行わない。



西近津遺跡群35 全体図(1:400)



堆積状況



遺構検出状況



調査区全景

95 戸屋敷遺跡群 3

所在地 佐久市下平尾字下前原835の一部
開発主体者 個人
開発事業名 個人住宅
調査期間 平成29年2月27日、3月31日
調査面積 30.00㎡（開発面積296.34㎡）
調査担当 上原 学

調査の結果

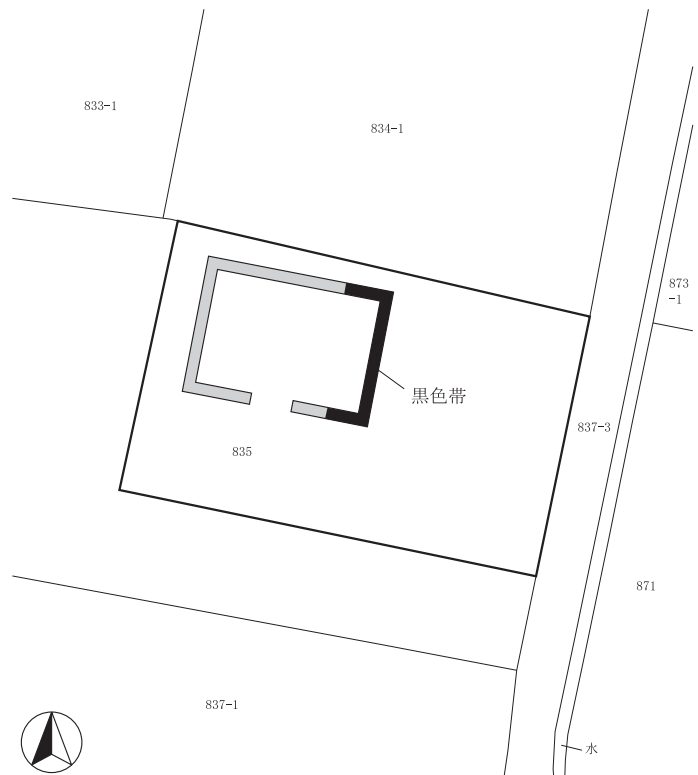
主体者重機により、基礎掘削部の遺構確認調査を実施した。

結果、対象地東側に自然の落ち込みと考えられる黒色帯が認められたが、遺構・遺物は発見されなかった。

本調査は行わない。



戸屋敷遺跡群 3 位置図



戸屋敷遺跡群 3 全体図(1:400)



掘削状況



基礎撤去状況



建物解体状況

96 蛇塚遺跡群42

所在地 佐久市新子田1927-13～1928-1
 開発主体者 佐久市（建設部 土木課）
 開発事業名 道路舗装・排水路設置
 調査期間 平成29年2月20・22・24日
 調査面積 30.00㎡（開発面積300.00㎡）
 調査担当 上原 学・生島 修平



調査の結果

主体者重機により、道路改良部東側に沿ってトレンチを設定し、遺構の確認調査を行った。

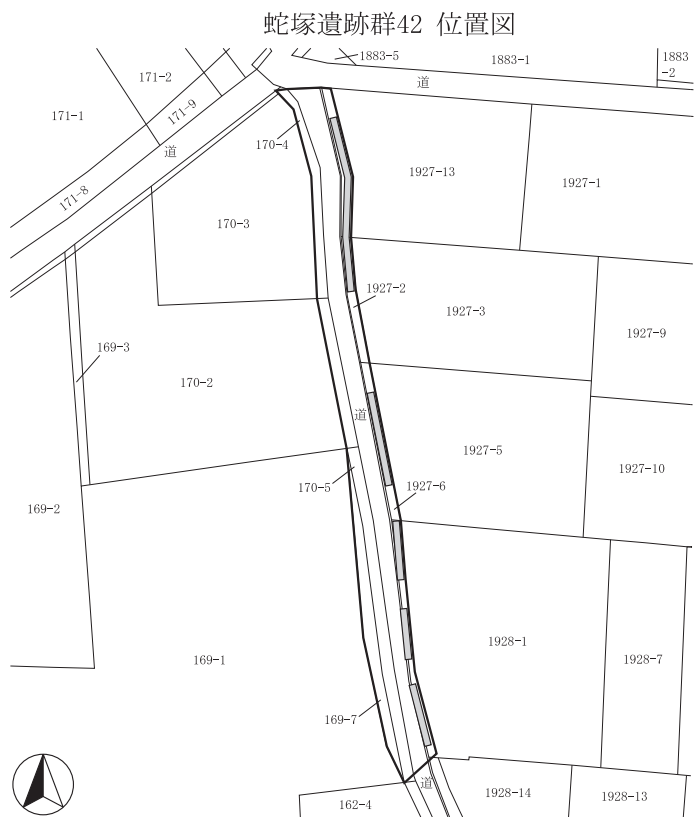
結果、遺構・遺物は発見されなかった。

また、工事掘削に伴い、西側の状況確認を行ったが、幅3m程度にわたって埋設物等による攪乱が存在し、遺構・遺物は発見されなかった。

本調査は行わない。



工事掘削状況



蛇塚遺跡群42 全体図(1:800)



堆積状況



掘削状況

97 本郷中北側遺跡 2

所在地 佐久市志賀3311-3～3308-12
 開発主体者 佐久市（建設部 土木課）
 開発事業名 道路改良
 調査期間 平成29年3月23日
 調査面積 20.00㎡（開発面積530.00㎡）
 調査担当 上原 学・生島 修平



調査の結果

改良箇所に、人力によりトレンチを設定して、遺構の確認調査を実施した。

結果、遺構は発見されなかった。遺物は磨耗した土器片が数点発見されたが、現状保存した。

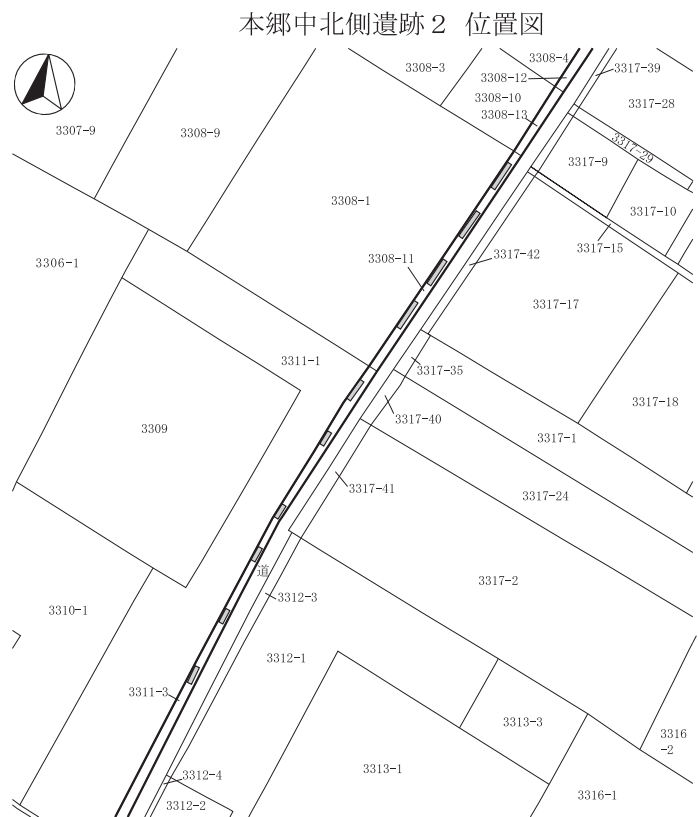
本調査は行わない。



堆積状況



掘削状況（南側）



本郷中北側遺跡 2 全体図(1:1,000)



掘削状況（北側）

98 野沢城跡30

所在地 佐久市原509-1、509-4
 開発主体者 個人
 開発事業名 個人住宅
 調査期間 平成29年3月21日
 調査面積 12.00㎡（開発面積312.08㎡）
 調査担当 上原 学・生島 修平



調査の結果

人力によりトレンチ7本を設定し、建物建設箇所の遺構確認調査を行った。

地表下30～70cmの暗褐色土層上面を遺構確認面としたが、遺構・遺物は発見されなかった。

本調査は行わない。



堆積状況



掘削状況



野沢城跡30 全体図(1:500)



調査区全景

99 五本木遺跡 2

所在地 佐久市根岸4320-3
開発主体者 個人
開発事業名 個人住宅
調査期間 平成29年3月14日
調査面積 24.00㎡（開発面積440.07㎡）
調査担当 上原 学




調査の結果

主体者重機による基礎掘削に伴い、遺構の確認調査を行った。

結果、掘削深度は整地層内にとどまり、遺構確認面となる地層に達しなかった。遺構・遺物は発見されなかった。

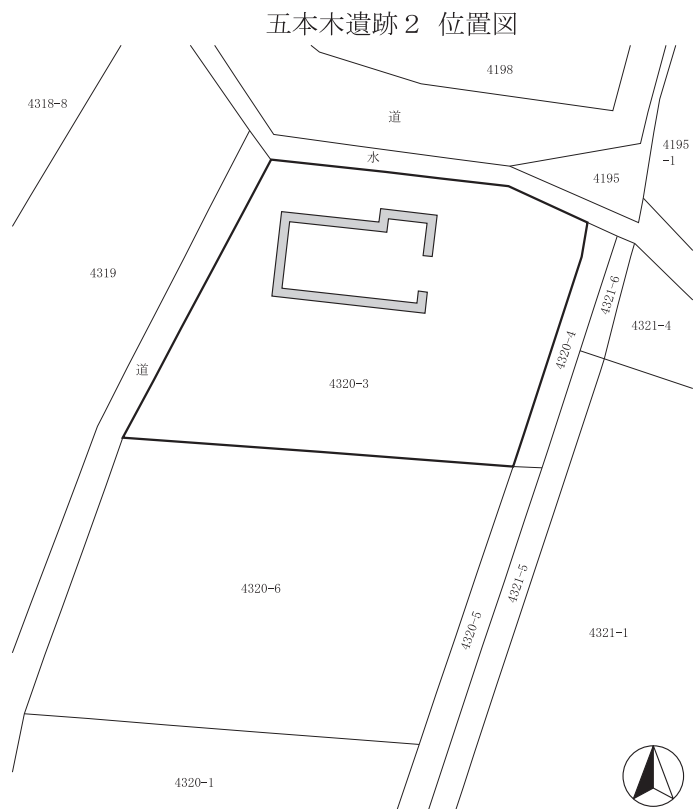
今回の調査箇所における本調査は行わない。



堆積状況



掘削状況



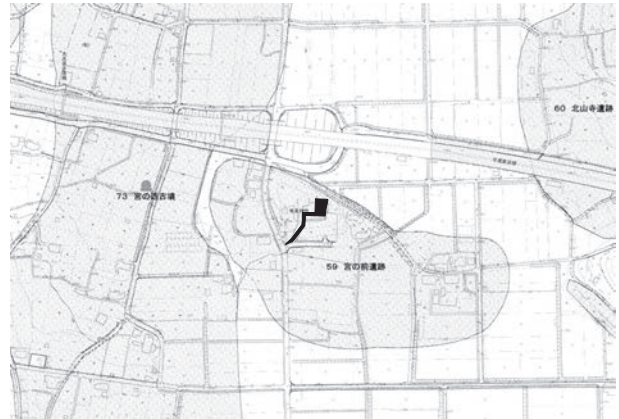
五本木遺跡 2 全体図(1:500)



調査区全景

100 宮の前遺跡5

所在地 佐久市下平尾字宮ノ前320-10外
 開発主体者 個人
 開発事業名 個人住宅
 調査期間 平成29年3月10日
 調査面積 30.00㎡（開発面積444.40㎡）
 調査担当 生島 修平



調査の結果

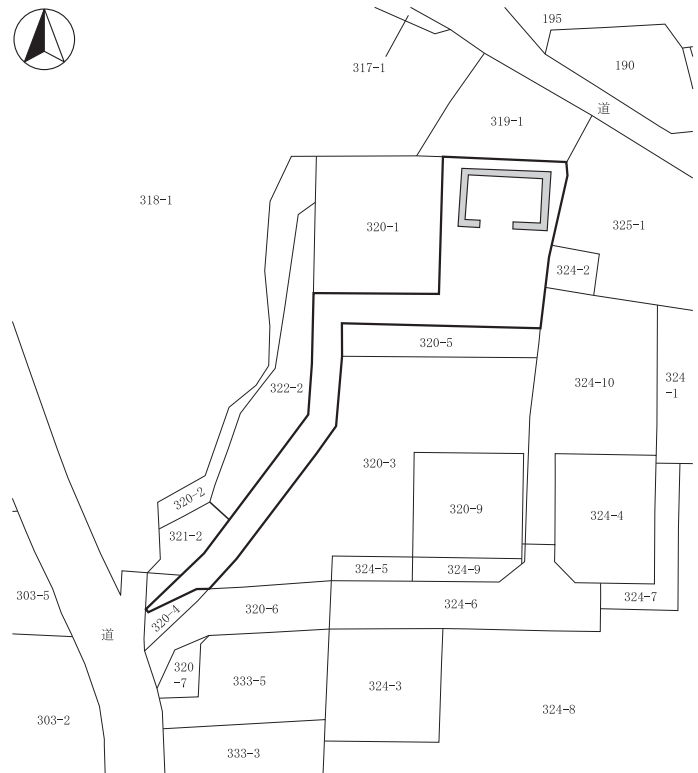
主体者重機による基礎掘削に伴い、掘削深度60cmにおいて遺構の確認調査を行った。

結果、対象地東側の掘削は褐色造成土内に収まった。西側は遺構確認面に達したが、遺構・遺物は発見されなかった。

層序は西側で上層から、褐色造成土（30cm）、にぶい黄褐色土層（30cm）であった。東側の褐色造成土（60cm以上）の下層は地山であると考えられるが、宅地造成に際して削平されている可能性が高い。

本調査は行わない。

宮の前遺跡5 位置図



宮の前遺跡5 全体図(1:1,000)



堆積状況



掘削状況

101 西近津遺跡群36

所在地 佐久市長土呂字森下1783-1
 開発主体者 個人
 開発事業名 個人住宅
 調査期間 平成29年3月30日
 調査面積 1.50㎡（開発面積291.68㎡）
 調査担当 上原 学

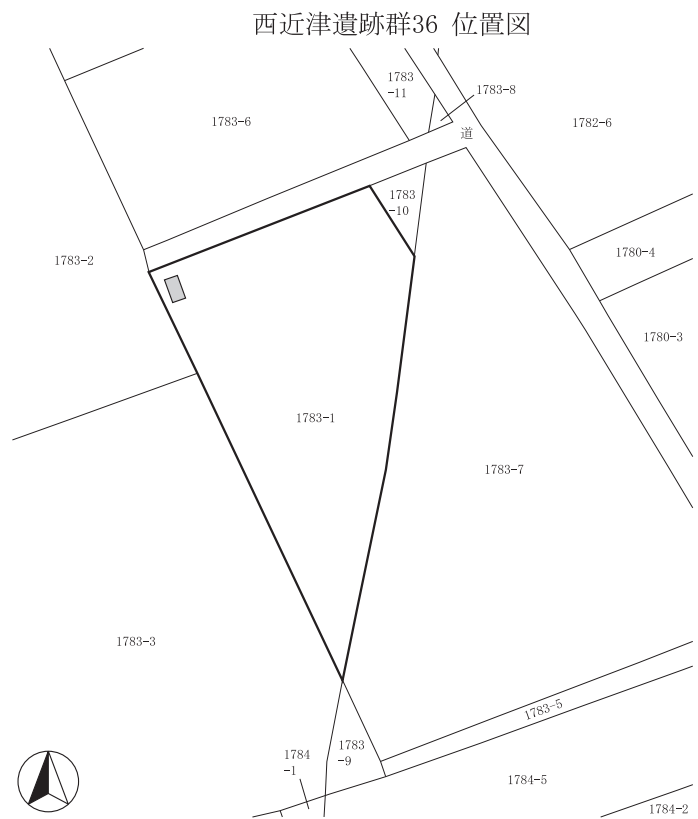


調査の結果

浄化槽設置箇所に、人力によりトレンチを設定して、遺構の確認調査を行った。
 結果、遺構・遺物は発見されなかった。
 本調査は行わない。



堆積状況



西近津遺跡群36 全体図(1:500)



調査区全景



掘削状況

102 野馬窪遺跡群22

所在地 佐久市猿久保字野馬窪167-4外
 開発主体者 長野コーエイ株式会社
 開発事業名 宅地造成
 調査期間 平成28年5月23・24日
 調査面積 270.00㎡（開発面積1,501.00㎡）
 調査担当 上原 学



野馬窪遺跡群22 位置図

調査の結果

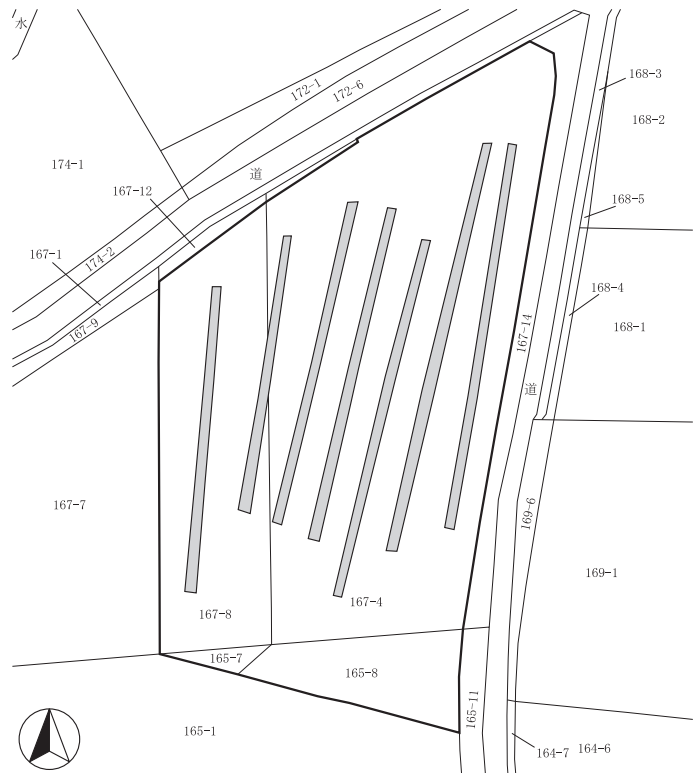
重機により7本のトレンチを設定し、地表下30～110cmの褐色ローム層上面で、遺構の確認調査を行った。

結果、遺構・遺物は発見されなかった。

層序は上層から、整地層(5～80cm)、黒褐色土層(20～30cm)、褐色ローム層である。

対象地域南側のトレンチ排出土内には建築廃材が含まれていたことから、主体者と協議を行い、廃棄物を含まない北側2分の1のみ埋め戻しを行った。

本調査は行わない。



野馬窪遺跡群22 全体図(1:800)



掘削状況



堆積状況



掘削状況

103 宮の上遺跡群33

所在地 佐久市横和字萩原1-1、17-1
 開発主体者 佐久市（経済部 商工振興課）
 開発事業名 工業用地取得造成
 調査期間 平成28年5月16・18日
 調査面積 125.00㎡（開発面積14,528.16㎡）
 調査担当 上原 学



宮の上遺跡群33 位置図

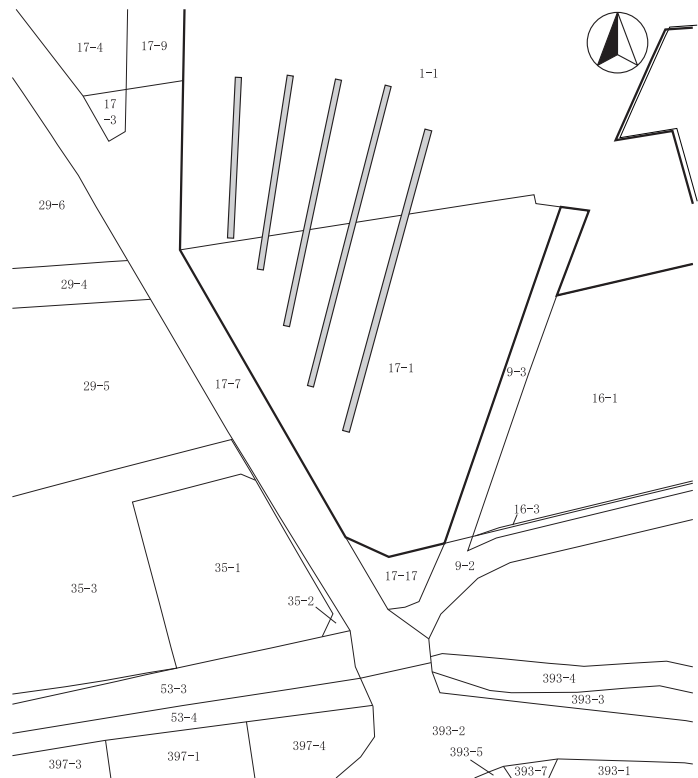
調査の結果

取得用地内のうち、遺跡範囲に含まれる南西部分に、重機により5本のトレンチを設定し、遺構の確認調査を行った。


結果、遺構・遺物は発見されなかった。

層序は、南から北に向かって地山までの厚みが増し、上層から、盛土（1～1.2m）、暗褐色土層（20～30cm程度）、褐色のローム又は砂質ローム層である。

本調査は行わない。



宮の上遺跡群33 全体図(1:800)



堆積状況



掘削状況



調査全景

104 松の木遺跡16

所在地 佐久市岩村田1751-1・7、1752-7
 開発主体者 ミヤモリ不動産株式会社
 開発事業名 土地活用事業
 調査期間 平成28年9月21日
 調査面積 25.00㎡（開発面積3,362.74㎡）
 調査担当 上原 学



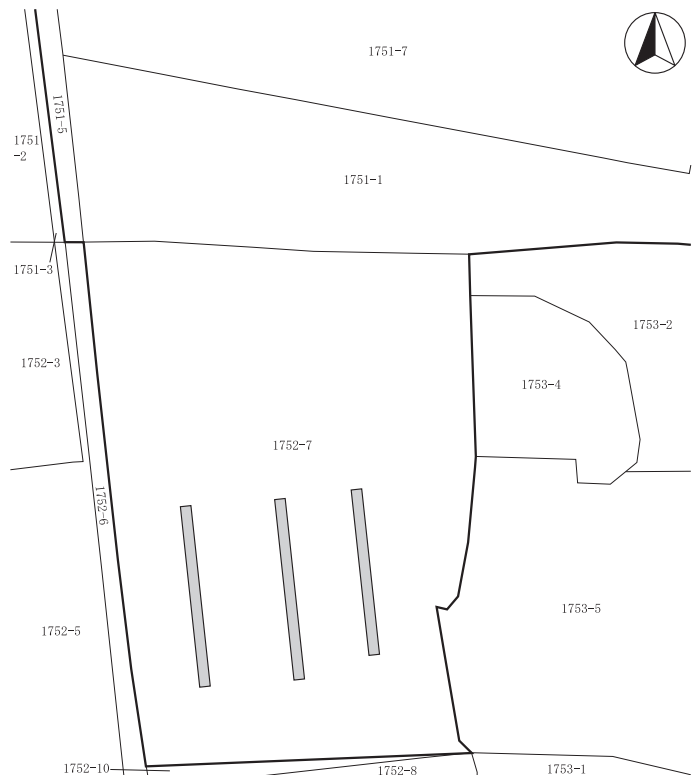
松の木遺跡16 位置図

調査の結果

対象地南側の建築予定箇所に、重機によりトレンチを設定して、遺構の確認調査を行った。

結果、砕石等の埋土直下に黒褐色土層、茶褐色土層、泥炭層の堆積を確認した。開発予定地域周辺は、低地帯であると考えられる。遺構・遺物は発見されなかった。


本調査は行わない。



松の木遺跡16 全体図(1:500)



アスファルト除去状況



堆積状況



掘削状況

105 家地頭古墳群 2 ・ 常田居屋敷遺跡群36

所在地 佐久市常田334-2、塚原1021-2外
 開発主体者 個人
 開発事業名 集合住宅新築造成
 調査期間 平成28年12月14日
 調査面積 44.00㎡（開発面積1,249.49㎡）
 調査担当 富沢 一明・上原 学



調査の結果

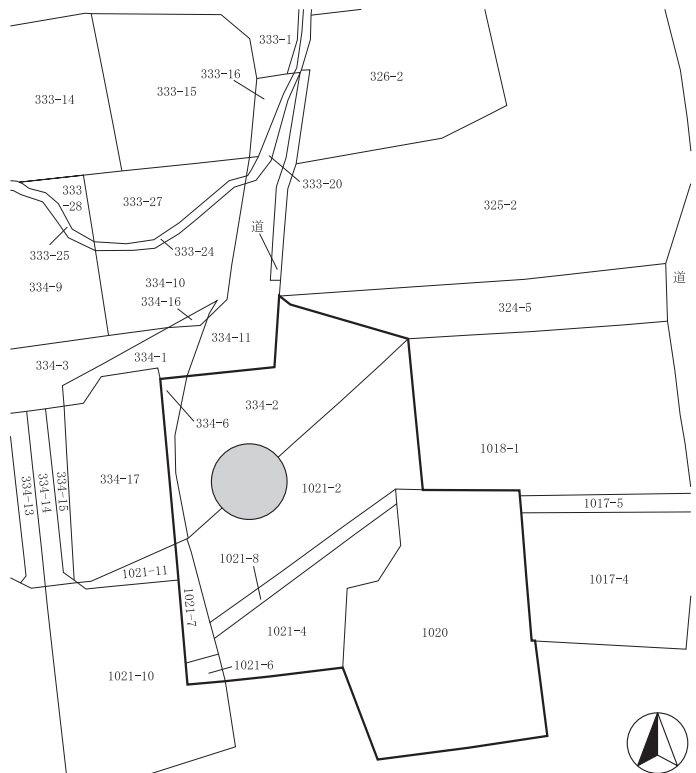
造成工事に先立ち、流山頂上部に築かれた古墳の石室と考えられる石塊周辺の範囲及び状況確認のため、周辺部の清掃作業を実施した。

作業の結果、石室東側の側面と考えられる位置に人為的な石積が確認でき、奥壁及び西側の側面部と考えられる位置に溶結凝灰岩の巨石が存在した。

また、石室の東側と北側の表層をトレンチ状に除去した結果、表層直下は地山の溶結凝灰岩など（流山の堆積）となり、周溝は確認されなかった。

古墳は破壊が激しい状況であるが、人為的な痕跡が残存することから、工事による掘削が行われる場合には本調査を実施する。

家地頭古墳群 2 他 位置図



家地頭古墳群 2 ・ 常田居屋敷遺跡群36 全体図(1:800)



清掃後状況



作業状況

106 根井氏館跡10

所在地 佐久市根々井字亀田622-1の一部
 開発主体者 正法寺
 開発事業名 擁壁設置
 調査期間 平成29年2月23・24日
 調査面積 6.00㎡（開発面積95.00㎡）
 調査担当 富沢 一明・上原 学・生島 修平

調査の結果

完成した檀徒会館西側から南側にかけての擁壁設置工事に先立ち、掘削予定箇所に人力によりトレンチを4本設定して、史跡の内容把握のための遺構確認調査を行った。

掘削予定深度まで掘り下げたが、地山と考えられる安定した地層には達しなかった。このことから擁壁設置箇所は、対象地域の南側を蛇行しながら西流する湯川の氾濫原であると考えられ、遺構・遺物は発見されなかった。

本調査は行わない。



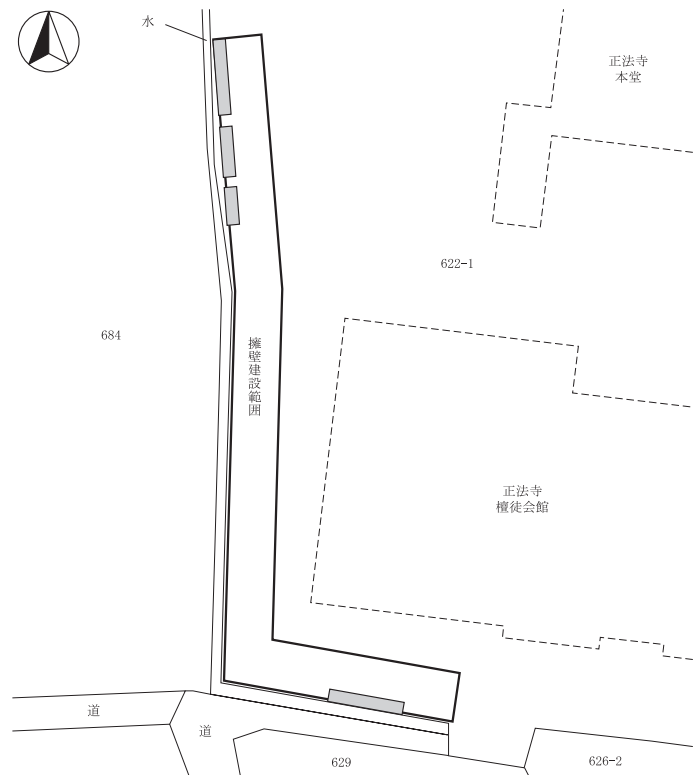
トレンチ掘削状況



堆積状況



根井氏館跡10 位置図



根井氏館跡10 全体図(1:300)



掘削状況


工事立会

1 中金井遺跡群39

所在地 佐久市小田井字下金井717-46
開発主体者 個人
開発事業名 個人住宅
調査期間 平成28年4月12日
開発面積 273.85㎡
調査担当 上原 学
掘削深度 60cm
堆積状況 埋土整地層内
遺構/遺物 なし/なし



位置図



堆積状況

2 高呂遺跡4

所在地 佐久市協和六反田2357-1
開発主体者 個人
開発事業名 上下水道管敷設
調査期間 平成28年4月13日
開発面積 382.31㎡
調査担当 生島 修平
掘削深度 100cm
堆積状況 碎石10、黒褐色整地層20、黒色旧表土(河原石含)50、粘性褐色土層20cm
遺構/遺物 なし/なし



位置図



掘削状況

3 東内池遺跡10

所在地 佐久市新子田字東内池1696-23外
開発主体者 個人
開発事業名 個人住宅
調査期間 平成28年4月12日
開発面積 269.35㎡
調査担当 上原 学
掘削深度 60cm
堆積状況 埋土整地層内
遺構/遺物 なし/なし



位置図



堆積状況

4 岩村田遺跡群230

所在地 佐久市岩村田字東大門先2080-10
開発主体者 個人
開発事業名 個人住宅
調査期間 平成28年4月1日
開発面積 277.42㎡
調査担当 上原 学
掘削深度 70cm
堆積状況 埋土整地層内
遺構/遺物 なし/なし



位置図



掘削状況

5 枇杷坂遺跡群111

所在地 佐久市長土呂水引271-2
開発主体者 個人
開発事業名 店舗建設
調査期間 平成28年4月2・21日
開発面積 325.01m²
調査担当 上原 学
掘削深度 70cm
堆積状況 表土30～50、黒褐色ローム層10cm
遺構／遺物 西側に住居址(埋土保存)／なし



位置図



堆積状況

6 前山城跡 1

所在地 佐久市小宮山588-4・8、前山741
開発主体者 佐久地方事務所
開発事業名 落石防護網設置
調査期間 平成28年5月18・27日、6月6～9、16・17日
開発面積 499.00m²
調査担当 生島 修平
掘削深度 30～40cm杭打設
堆積状況 -
遺構／遺物 なし／なし



位置図



遠景




施工状況

7 跡部儘田遺跡群 3

所在地 佐久市跡部字向畑375
開発主体者 個人
開発事業名 個人住宅
調査期間 平成28年3月28日、5月13日
開発面積 543.24m²
調査担当 上原 学・生島 修平
掘削深度 20～40cm
堆積状況 茶褐色旧表土内
遺構／遺物 なし／なし



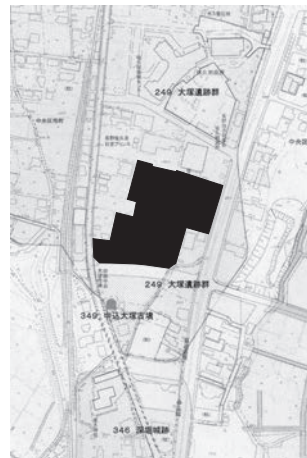
位置図



堆積状況

8 大塚遺跡群26

所在地 佐久市中込字大塚3019-5外10筆
開発主体者 株式会社 ツルヤ
開発事業名 自動車学校解体
調査期間 平成28年4月27日、5月9・16・20日
開発面積 13,643.93m²
調査担当 生島 修平
掘削深度 20～100cm
堆積状況 北側40～南側70cmで地山ローム層
遺構／遺物 なし／なし



位置図



掘削状況

9 平賀中屋敷遺跡群23

所在地 佐久市平賀字上屋敷5126-1
 開発主体者 個人
 開発事業名 個人住宅
 調査期間 平成28年4月7日
 開発面積 325.52m²
 調査担当 生島 修平
 掘削深度 70cm
 堆積状況 整地層25、旧表土15、褐色土層30cm
 遺構/遺物 なし/なし



位置図




掘削状況

10 久彌添遺跡 9

所在地 佐久市太田部字飯塚274-3
 開発主体者 個人
 開発事業名 個人住宅
 調査期間 平成28年5月14日
 開発面積 182.34m²
 調査担当 生島 修平
 掘削深度 50cm
 堆積状況 褐色表土層25、黒褐色旧表土層25cm
 遺構/遺物 なし/なし



位置図



堆積状況

11 小山崎遺跡群 9

所在地 佐久市下小田切65-1
 開発主体者 個人
 開発事業名 個人住宅
 調査期間 平成28年12月12日
 開発面積 937.00m²
 調査担当 生島 修平
 掘削深度 235~290cm杭打設
 堆積状況 -
 遺構/遺物 なし/なし



位置図



施工状況

12 本郷上北側遺跡 2

所在地 佐久市志賀3657-4~3657-5
 開発主体者 佐久市(土木課)
 開発事業名 道路改良
 調査期間 平成28年8月18日
 開発面積 95.00m²
 調査担当 上原 学
 掘削深度 60cm
 堆積状況 埋土整地層内
 遺構/遺物 なし/なし



位置図



堆積状況

13 城平遺跡群 7

所在地 佐久市平賀字城平2666-169
 開発主体者 個人
 開発事業名 個人住宅
 調査期間 平成28年4月5日
 開発面積 252.44㎡
 調査担当 生島 修平
 掘削深度 65cm
 堆積状況 埋土整地層内
 遺構/遺物 なし/なし



位置図



堆積状況

14 栗毛坂遺跡群72

所在地 佐久市岩村田北1丁目8-3
 開発主体者 株式会社 ドリームカーブプロデュース
 開発事業名 店舗建設
 調査期間 平成28年4月6日
 開発面積 1,599.53㎡
 調査担当 生島 修平
 掘削深度 50cm
 堆積状況 砕石層20、褐色地山ローム層30cm
 遺構/遺物 ピット/なし



位置図



堆積状況

15 中金井遺跡群40

所在地 佐久市小田井645-4、713-32、695-5
 開発主体者 個人
 開発事業名 個人住宅
 調査期間 平成28年4月4日
 開発面積 199.71㎡
 調査担当 上原 学
 掘削深度 70cm
 堆積状況 遺構確認面に達せず(旧表土内)
 遺構/遺物 なし/なし



位置図



堆積状況

16 白拍子遺跡群13

所在地 佐久市取出町字橋詰651-2・3
 開発主体者 個人
 開発事業名 個人住宅
 調査期間 平成28年5月11日
 開発面積 209.25㎡
 調査担当 生島 修平
 掘削深度 60cm
 堆積状況 遺構確認面に達せず
 遺構/遺物 なし/なし



位置図




掘削状況

17 蛇塚遺跡群43

所在地 佐久市安原字南御堰1123-3
開発主体者 個人
開発事業名 個人住宅
調査期間 平成28年4月25日
開発面積 215.13m²
調査担当 上原 学
掘削深度 60cm
堆積状況 表土20~30、地山ローム30~40cm
遺構/遺物 なし/なし



位置図



堆積状況

18 宮田遺跡2・後家山遺跡2他

所在地 佐久市平賀3011外
開発主体者 佐久市
開発事業名 運動公園建設
調査期間 平成29年1月17日、3月9日
開発面積 211,000.00m²
調査担当 上原 学
掘削深度 発掘調査後の切り土開発
堆積状況 -
遺構/遺物 なし/なし



位置図 (1:20,000)



施工状況

19 長土呂遺跡群75

所在地 佐久市長土呂字大林536-2・14
開発主体者 個人
開発事業名 個人住宅
調査期間 平成28年5月9・10日
開発面積 262.89m²
調査担当 上原 学
掘削深度 60cm
堆積状況 埋土整地層内
遺構/遺物 なし/なし



位置図



掘削状況

20 周防畑遺跡群131

所在地 佐久市長土呂字相ノ田1291-3
開発主体者 千曲建設工業株式会社
開発事業名 建売個人住宅
調査期間 平成28年4月20日
開発面積 291.15m²
調査担当 上原 学
掘削深度 70cm
堆積状況 埋土整地層内
遺構/遺物 なし/なし



位置図



堆積状況

21 西近津遺跡群37

所在地 佐久市長土呂1783-1・6
開発主体者 大蔵不動産株式会社
開発事業名 宅地造成
調査期間 平成28年7月25日
開発面積 837.00m²
調査担当 生島 修平
掘削深度 50cm
堆積状況 (西)耕作土30・黒色旧表土15・黄褐色ローム層5、(東)耕作土50cm
遺構/遺物 なし/なし



位置図



堆積状況

22 平馬塚遺跡群9

所在地 佐久市桜井字西屋敷132-1外
開発主体者 個人
開発事業名 個人住宅
調査期間 平成28年5月14・16日
開発面積 453.15m²
調査担当 生島 修平
掘削深度 40cm
堆積状況 埋土整地層内
遺構/遺物 なし/なし



位置図



堆積状況

23 新町遺跡13

所在地 佐久市中込2139-2
開発主体者 個人
開発事業名 個人住宅
調査期間 平成28年4月18日
開発面積 341.50m²
調査担当 上原 学
掘削深度 50~70cm (大半が埋土整地層内)
堆積状況 北西コーナー付近に地山シルト層
遺構・遺物 なし/なし



位置図




堆積状況

24 下町屋遺跡4

所在地 佐久市大沢160-4
開発主体者 個人
開発事業名 個人住宅
調査期間 平成28年5月16日
開発面積 362.56m²
調査担当 富沢 一明
掘削深度 40cm
堆積状況 埋土整地層内
遺構・遺物 なし/なし



位置図



堆積状況

25 上砂田遺跡16

所在地 佐久市岩村田1686-15
開発主体者 個人
開発事業名 個人住宅
調査期間 平成28年5月6日
開発面積 324.36㎡
調査担当 富沢 一明
掘削深度 60cm
堆積状況 埋土整地層内
遺構/遺物 なし/なし



位置図



堆積状況

26 七曲り下遺跡4

所在地 佐久市臼田字美里在家1551-1外
開発主体者 個人
開発事業名 太陽光発電施設
調査期間 平成28年6月1・2日
開発面積 1,611.58㎡
調査担当 上原 学・生島 修平
掘削深度 120cm
堆積状況 耕作土30、黒褐色粘土層40~50、褐色シルト層0~30cm、礫層
遺構/遺物 なし/なし



位置図



掘削状況

27 扇田遺跡3

所在地 佐久市内山字扇田7096-6・7
開発主体者 個人
開発事業名 個人住宅
調査期間 平成28年6月27日
開発面積 570.53㎡
調査担当 上原 学
掘削深度 60cm
堆積状況 埋土整地層内
遺構/遺物 なし/なし



位置図



堆積状況

28 白山遺跡群10

所在地 佐久市三河田555-8
開発主体者 個人
開発事業名 個人住宅
調査期間 平成28年5月27日
開発面積 229.46㎡
調査担当 上原 学
掘削深度 80cm
堆積状況 整地層70~80cm、直下に水田床土
遺構/遺物 なし/なし



位置図



掘削状況

29 岩村田遺跡群231

所在地 佐久市岩村田字西八日町2160-1外
開発主体者 個人
開発事業名 個人住宅
調査期間 平成28年5月16・17日
開発面積 350.33m²
調査担当 富沢 一明・生島 修平
掘削深度 70cm
堆積状況 耕作土60、地山ローム層10cm
遺構／遺物 住居址2軒他／古墳～平安時代土器
(現状保存)



位置図



堆積状況

30 下県屋敷遺跡群10

所在地 佐久市伴野字南屋敷添1740
開発主体者 個人
開発事業名 個人住宅
調査期間 平成28年7月1日
開発面積 554.03m²
調査担当 生島 修平
掘削深度 60cm
堆積状況 埋土整地層内
遺構／遺物 なし／なし



位置図



堆積状況

31 蛇塚遺跡群44

所在地 佐久市猿久保字野馬窪169-8・9
開発主体者 有限会社 新栄開発
開発事業名 宅地造成・上下水道管敷設
調査期間 平成28年6月3・4・6日
開発面積 466.00m²
調査担当 生島 修平
掘削深度 140～180cm
堆積状況 耕作土40～50、黄褐色ローム層
100～130cm
遺構／遺物 なし／なし



位置図



堆積状況

32 新町遺跡14

所在地 佐久市中込三丁目6-2・3
開発主体者 個人
開発事業名 個人住宅
調査期間 平成28年6月23日
開発面積 530.45m²
調査担当 上原 学
掘削深度 50cm
堆積状況 表土20、地山の暗褐色シルト層30cm
遺構／遺物 なし／なし



位置図



堆積状況

33 丸山砦1・影丸山遺跡3

所在地 佐久市田口字丸山475-1外
 開発主体者 株式会社 福岡商店ホールディングス
 開発事業名 太陽光発電施設
 調査期間 平成28年10月4～14日
 開発面積 6,279.00m²
 調査担当 上原 学
 掘削深度 100～200cm (浸透トレンチ部)
 堆積状況 埋土整地層内
 遺構/遺物 なし/なし



位置図




掘削状況

34 樋村遺跡11

所在地 佐久市平賀2581-3
 開発主体者 個人
 開発事業名 個人住宅
 調査期間 平成28年5月16日
 開発面積 394.00m²
 調査担当 生島 修平
 掘削深度 50cm
 堆積状況 水田耕作土内
 遺構/遺物 なし/なし



位置図



堆積状況

35 中金井遺跡群41

所在地 佐久市小田井字下金井717-31外
 開発主体者 個人
 開発事業名 個人住宅
 調査期間 平成28年6月11日
 開発面積 233.64m²
 調査担当 生島 修平
 掘削深度 50cm
 堆積状況 黒褐色整地層20～25、明褐色ローム層25～30cm
 遺構/遺物 遺構又は攪乱(現状保存)/なし



位置図



堆積状況

36 跡部儘田遺跡群4

所在地 佐久市跡部320の一部外
 開発主体者 個人
 開発事業名 個人住宅
 調査期間 平成28年6月20日
 開発面積 282.14m²
 調査担当 上原 学
 掘削深度 40cm
 堆積状況 底部は水田床土(赤褐色)又は礫層
 遺構/遺物 なし/なし



位置図




堆積状況

37 周防畑遺跡群132

所在地 佐久市長土呂1291-4
 開発主体者 J A佐久浅間株式会社 アメック
 開発事業名 建売個人住宅
 調査期間 平成28年4月25日
 開発面積 293.51㎡
 調査担当 森泉 かよ子
 掘削深度 50cm
 堆積状況 埋土整地層内
 遺構/遺物 なし/なし



位置図



堆積状況

39 長土呂遺跡群76

所在地 佐久市長土呂字三百地461-1
 開発主体者 個人
 開発事業名 個人住宅
 調査期間 平成28年6月21日
 開発面積 365.59㎡
 調査担当 生島 修平
 掘削深度 60~70cm(埋土整地層・旧表土内)
 堆積状況 (北)黒褐色整地層35、旧表土25cm
 (南)黒褐色整地層70cm
 遺構/遺物 なし/なし



位置図




堆積状況

38 番屋前遺跡群29

所在地 佐久市中込字東妻神3204-1の一部
 開発主体者 個人
 開発事業名 個人住宅
 調査期間 平成28年7月14日
 開発面積 309.39㎡
 調査担当 生島 修平
 掘削深度 50cm
 堆積状況 暗褐色表土層15、黒褐色耕作土層15、
 褐色ローム層20cm
 遺構/遺物 なし/なし



位置図



堆積状況

40 山崎遺跡11

所在地 佐久市田口4814-1
 開発主体者 個人
 開発事業名 個人住宅
 調査期間 平成28年6月13日
 開発面積 367.08㎡
 調査担当 上原 学
 掘削深度 70cm
 堆積状況 整地層30、黒褐色土層、砂礫層40cm
 遺構/遺物 なし/なし



位置図



掘削状況

41 枇杷坂遺跡群112

所在地 佐久市岩村田1342-15外2筆
開発主体者 個人
開発事業名 個人住宅
調査期間 平成28年6月10日
開発面積 203.57m²
調査担当 上原 学
掘削深度 70cm
堆積状況 盛土整地層内
遺構/遺物 なし/なし



位置図



堆積状況

42 野馬窪遺跡群23

所在地 佐久市猿久保字野馬窪167-4外3筆
開発主体者 長野コーエイ株式会社
開発事業名 土の入れ替え・整地
調査期間 平成29年1月20日
開発面積 1,501.00m²
調査担当 上原 学
掘削深度 地表を均した後土置き場として使用
堆積状況 -
遺構/遺物 なし/なし



位置図



施工状況

43 深堀遺跡群20

所在地 佐久市瀬戸字西原1204-1、1205-3
開発主体者 社会福祉法人 咲くひまわり会
開発事業名 駐車場建設
調査期間 平成28年7月29日
開発面積 633.00m²
調査担当 生島 修平
掘削深度 30cm (大半は黒褐色表土層内)
堆積状況 一部地山ローム
遺構/遺物 なし/なし



位置図



堆積状況

44 東大久保遺跡群19

所在地 佐久市上平尾字塚畑ケ835-1の一部
開発主体者 個人
開発事業名 個人住宅
調査期間 平成28年6月22日、7月5日
開発面積 215.52m²
調査担当 生島 修平
掘削深度 40~65cm
堆積状況 (東)耕作土20、黒色表土25、地山ローム層5cm
(西)耕作土20、黒色表土20、地山ローム層10cm
遺構/遺物 なし/なし



位置図



堆積状況

45 枇杷坂遺跡群113

所在地 佐久市岩村田字下久保田向268-1
 開発主体者 個人
 開発事業名 個人住宅
 調査期間 平成28年9月30日、10月5日
 開発面積 319.00m²
 調査担当 上原 学
 掘削深度 30~60cm
 堆積状況 暗褐色土層(遺構確認面に達せず)
 遺構/遺物 なし/なし



位置図



堆積状況

46 周防畑遺跡群133

所在地 佐久市長土呂字相ノ田1291-2
 開発主体者 個人
 開発事業名 個人住宅
 調査期間 平成28年6月27・28日
 開発面積 291.15m²
 調査担当 上原 学
 掘削深度 20~70cm
 堆積状況 盛土整地層内
 遺構/遺物 なし/なし



位置図



堆積状況

47 蛇塚遺跡群45

所在地 佐久市新子田1836-35
 開発主体者 個人
 開発事業名 下水道管敷設
 調査期間 平成28年6月29日、7月1日
 開発面積 299.44m²
 調査担当 生島 修平
 掘削深度 80cm
 堆積状況 表土20、黒褐色埋土(攪乱)60cm
 遺構/遺物 なし/なし



位置図



堆積状況

48 岩村田遺跡群232

所在地 佐久市岩村田字梨子木1169-7
 開発主体者 個人
 開発事業名 戸建賃貸住宅
 調査期間 平成28年8月5日
 開発面積 176.66m²
 調査担当 森泉 かよ子
 掘削深度 10(南西)~90(北東)cm
 堆積状況 遺構確認面に達せず(東底面に砂層)
 遺構/遺物 なし/なし



位置図



堆積状況

49 根井氏館跡11


所在地 佐久市根々井字亀田622-1外
開発主体者 正法寺
開発事業名 檀徒会館建設
調査期間 平成28年7月25～27日
開発面積 3,175.00㎡
調査担当 生島 修平
掘削深度 30cm(建物下全体に鋤取り)
堆積状況 暗褐色整地層内
遺構/遺物 なし/なし



位置図



掘削状況



堆積状況

50 木戸平A遺跡5

所在地 佐久市香坂字曲尾314-1
開発主体者 株式会社 NTTドコモ
開発事業名 無線基地局建設
調査期間 平成28年9月14・15日
開発面積 18.60㎡
調査担当 生島 修平
掘削深度 45cm
堆積状況 暗褐色表土30～35、黒色整地層(砕石含)5、粘質の黄褐色ローム層10cm
遺構/遺物 なし/なし



位置図



堆積状況

51 周防畑遺跡群134

所在地 佐久市長土呂1034-10外
開発主体者 個人
開発事業名 カーポート建設
調査期間 平成28年6月16日
開発面積 201.06㎡
調査担当 生島 修平
掘削深度 40cm
堆積状況 埋土整地層内
遺構/遺物 なし/なし



位置図




堆積状況

52 宮の前遺跡6

所在地 佐久市塚原字堰下812-1
開発主体者 佐久市(子育て支援課)
開発事業名 児童館庭・駐車場整備
調査期間 平成28年11月8日
開発面積 2,303.00㎡
調査担当 生島 修平
掘削深度 200cm
堆積状況 暗褐色整地層30、褐色整地層20、耕作土90、黒褐色泥炭層60cm(湧水)
遺構/遺物 なし/なし



位置図



堆積状況

53 蛇塚遺跡群46

所在地 佐久市新子田1762-9
 開発主体者 有限会社 新栄開発
 開発事業名 上下水道管敷設
 調査期間 平成28年7月25日
 開発面積 115.00㎡
 調査担当 生島 修平
 掘削深度 90～130cm（整地土層内）
 堆積状況 黒色旧表土70、黄褐色ローム層60cm
 遺構／遺物 狭小の為不明の黒色落込み／なし



位置図



堆積状況

54 枇杷坂遺跡群114

所在地 佐久市岩村田字諏訪宮1128-3・5
 開発主体者 東日本旅客鉄道株式会社
 長野信号通信技術センター
 開発事業名 信号機改良工事
 調査期間 平成28年8月26日
 開発面積 18.21㎡
 調査担当 上原 学
 掘削深度 20～70cm（柱状2箇所）
 堆積状況 碎石層40、黄褐色ローム層30cm
 遺構／遺物 なし／なし



位置図



堆積状況

55 枇杷坂遺跡群115

所在地 佐久市岩村田字円正坊1275-2外
 開発主体者 中部電力株式会社
 開発事業名 地質調査
 調査期間 平成28年8月22日
 開発面積 5,572.49㎡
 調査担当 上原 学
 掘削深度 50～100cm（10箇所程度）
 堆積状況 碎石層20、盛土60cm以上
 遺構／遺物 なし／なし



位置図



施工状況




堆積状況

56 前田遺跡群10

所在地 佐久市小田井字西屋敷376-1
 開発主体者 個人
 開発事業名 個人住宅
 調査期間 平成28年7月11日
 開発面積 136.36㎡
 調査担当 生島 修平
 掘削深度 30cm
 堆積状況 表土25、黄褐色ローム層5cm
 遺構／遺物 ピット2個／土師器片（埋土保存）



位置図




堆積状況

57 岩村田遺跡群233

所在地 佐久市岩村田332-5の一部
開発主体者 個人
開発事業名 個人住宅
調査期間 平成28年8月23・24日
開発面積 92.16m²
調査担当 上原 学・生島 修平
掘削深度 20cm鋤取り後80cm
堆積状況 整地層50~60cm、褐色砂層
遺構/遺物 なし/なし



位置図



堆積状況

58 上砂田遺跡17

所在地 佐久市岩村田1686-16
開発主体者 個人
開発事業名 個人住宅
調査期間 平成28年7月8日
開発面積 283.00m²
調査担当 生島 修平
掘削深度 90cm
堆積状況 整地層15、黒褐色埋土60cm、褐色田床土
遺構/遺物 なし/なし



位置図



堆積状況

59 今井宮の前遺跡7・今井城跡1

所在地 佐久市今井368-8
開発主体者 個人
開発事業名 個人住宅
調査期間 平成28年7月19日
開発面積 351.36m²
調査担当 生島 修平
掘削深度 50cm
堆積状況 整地層35、暗褐色耕作土15cm
遺構/遺物 なし/なし



位置図




堆積状況

60 反田遺跡4

所在地 佐久市臼田2194-2
開発主体者 個人
開発事業名 個人住宅
調査期間 平成28年8月1日
開発面積 472.80m²
調査担当 生島 修平
掘削深度 60(南)~70(北)cm
堆積状況 (南)整地層25、黒褐色砂質層15、耕作土20cm
(北)整地層50、黒褐色耕作土20cm
遺構/遺物 なし/なし




位置図



堆積状況

61 西近津遺跡群38

所在地 佐久市長土呂字森下1771-5
 開発主体者 個人
 開発事業名 建売個人住宅
 調査期間 平成28年7月7日
 開発面積 240.91m²
 調査担当 生島 修平
 掘削深度 60~100cm
 堆積状況 表土10~20、旧表土10~40、黄褐色ローム層40cm
 遺構/遺物 なし/なし



位置図

堆積状況

62 西近津遺跡群39

所在地 佐久市長土呂字森下1771-1
 開発主体者 個人
 開発事業名 個人住宅
 調査期間 平成28年8月2・3日
 開発面積 267.88m²
 調査担当 上原 学
 掘削深度 60cm
 堆積状況 整地層20~60、ローム層北及び南側に住居址
 遺構/遺物 住居址(写真等記録作成)/なし



位置図

掘削状況

63 栗毛坂遺跡群73

所在地 佐久市岩村田北1丁目5-15・8
 開発主体者 個人
 開発事業名 個人住宅
 調査期間 平成28年7月21日、8月3日
 開発面積 597.75m²
 調査担当 上原 学・生島 修平
 掘削深度 50~80cm(埋土整地層内)
 堆積状況 整地層55、黒褐色耕作土25cm
 遺構/遺物 なし/なし



位置図

堆積状況

64 周防畑遺跡群135

所在地 佐久市長土呂字東近津1174-54・55
 開発主体者 個人
 開発事業名 個人住宅
 調査期間 平成28年7月21日
 開発面積 423.49m²
 調査担当 上原 学
 掘削深度 60cm
 堆積状況 北東コーナー付近の地山ロームに暗褐色の住居址あり
 遺構/遺物 住居址(現状保存)/なし



位置図

掘削状況

65 上砂田遺跡18

所在地 佐久市岩村田字下砂田1686-12
開発主体者 個人
開発事業名 個人住宅
調査期間 平成28年7月11・15日
開発面積 310.87㎡
調査担当 生島 修平
掘削深度 60～70cm (埋土整地層内)
堆積状況 整地層15～20、埋土層45～50cm
遺構/遺物 なし/なし



位置図



堆積状況

67 西近津遺跡群40

所在地 佐久市長土呂字西近津1745-18
開発主体者 株式会社 木内工務店
開発事業名 建売個人住宅
調査期間 平成28年7月25日、8月4日
開発面積 323.20㎡
調査担当 生島 修平
掘削深度 70cm
堆積状況 黒褐色表土30～70、黄褐色地山ローム層0～40cm
遺構/遺物 複数の住居址等確認(写真等記録作成)/土師器、須恵器(埋土保存)



位置図



堆積状況

66 白山遺跡群11

所在地 佐久市三河田509-3外
開発主体者 佐久市 (建築住宅課)
開発事業名 市営住宅リフォーム
調査期間 平成28年12月28日、29年1月6日
開発面積 10,849.89㎡
調査担当 生島 修平
掘削深度 40～70cm
堆積状況 黒褐色整地層30～40、黄褐色地山ローム層10～40cm
遺構/遺物 なし/なし



位置図



堆積状況

68 西近津遺跡群41

所在地 佐久市長土呂字森下1769-7・8
開発主体者 個人
開発事業名 個人住宅
調査期間 平成28年10月31日、11月7日
開発面積 612.00㎡
調査担当 上原 学・生島 修平
掘削深度 40～70cm
堆積状況 黒褐色表土25～40、暗褐色旧表土25、黄褐色地山ローム層30cm
遺構/遺物 複数の遺構を確認(写真等記録作成)/土師器・須恵器(埋土保存)



位置図



堆積状況

69 岩村田遺跡群234

所在地 佐久市岩村田1803-3・5
開発主体者 個人
開発事業名 駐車場建設
調査期間 平成28年8月4・5日
開発面積 212.65㎡
調査担当 生島 修平・森泉 かよ子
掘削深度 140cm(埋土整地層内)
堆積状況 黒褐色埋土60、褐色粘質埋土80cm
遺構/遺物 なし/なし



位置図



掘削状況

70 平馬塚遺跡群10

所在地 佐久市桜井1119-1~3・5・6、8-10
開発主体者 有限会社 公陽ハウジング
開発事業名 宅地造成
調査期間 平成28年7月27日、8月18日
開発面積 566.15㎡
調査担当 生島 修平
掘削深度 100cm
堆積状況 黒色整地層50、黒色土層50cm(湧水)
遺構/遺物 なし/なし



位置図



堆積状況

71 岩村田遺跡群235

所在地 佐久市岩村田1217-5・9
開発主体者 個人
開発事業名 個人住宅
調査期間 平成28年8月25日
開発面積 474.13㎡
調査担当 生島 修平
掘削深度 50cm
堆積状況 灰黄褐色埋土整地層内
遺構/遺物 なし/なし



位置図




堆積状況

72 下町屋遺跡 5

所在地 佐久市大沢字下町屋180-2
開発主体者 長野県(財産活用課)
開発事業名 旧大沢宿舎解体
調査期間 平成28年9月21・23日
開発面積 294.02㎡
調査担当 生島 修平
掘削深度 90cm
堆積状況 碎石、黒褐色整地層30、暗褐色土60cm
遺構/遺物 なし/なし



位置図




堆積状況

73 常田居屋敷遺跡群37

所在地 佐久市塚原字大豆塚126-2、127-9
 開発主体者 個人 の一部
 開発事業名 個人住宅
 調査期間 平成28年9月26日
 開発面積 188.40m²
 調査担当 生島 修平
 掘削深度 50cm (埋土整地層内)
 堆積状況 表土20、埋土15、暗褐色旧表土15cm
 遺構/遺物 なし/なし



位置図




堆積状況

74 大奈良遺跡7

所在地 佐久市田口字大奈良4573
 開発主体者 個人
 開発事業名 個人住宅
 調査期間 平成28年8月1日
 開発面積 360.33m²
 調査担当 生島 修平・森泉 かよ子
 掘削深度 50cm
 堆積状況 黒褐色表土層50cm、暗褐色土層
 遺構/遺物 暗褐色土層上面にて住居址3軒他(写真等記録作成)/弥生土器、土師器等



位置図



掘削状況

75 下県屋敷遺跡群11

所在地 佐久市伴野字膳棚1462-3
 開発主体者 個人
 開発事業名 個人住宅
 調査期間 平成28年8月18日
 開発面積 399.71m²
 調査担当 生島 修平
 掘削深度 30~40cm
 堆積状況 埋土整地層内
 遺構/遺物 なし/なし



位置図



堆積状況

76 岩村田遺跡群236

所在地 佐久市岩村田字木戸在家922-6
 開発主体者 個人
 開発事業名 個人住宅
 調査期間 平成28年7月29日
 開発面積 280.26m²
 調査担当 生島 修平
 掘削深度 50(西)~60(東)cm
 堆積状況 整地層10~20、耕作土10~30、暗褐色旧表土0~20、褐色地山ローム層20cm
 遺構/遺物 なし/なし



位置図



堆積状況

77 梨の木遺跡11

所在地 佐久市中込3568-183
開発主体者 個人
開発事業名 個人住宅
調査期間 平成28年8月19日
開発面積 256.58m²
調査担当 生島 修平
掘削深度 40cm (埋土整地層内)
堆積状況 整地層20、黒色耕作土20cm
遺構/遺物 なし/なし



位置図



堆積状況

78 中金井遺跡群42

所在地 佐久市小田井字下金井718-23
開発主体者 個人
開発事業名 個人住宅
調査期間 平成28年9月2日、11月17日
開発面積 302.08m²
調査担当 生島 修平
掘削深度 60cm
堆積状況 整地層30、黄褐色ローム層30cm
遺構/遺物 なし/なし



位置図



堆積状況

79 長土呂遺跡群77

所在地 佐久市長土呂字上日影572-1
開発主体者 個人
開発事業名 個人住宅
調査期間 平成28年8月8日
開発面積 401.25m²
調査担当 生島 修平
掘削深度 40cm
堆積状況 表土30、黄褐色ローム層10cm
遺構/遺物 なし/なし



位置図



堆積状況

80 長土呂遺跡群78

所在地 佐久市長土呂字中日影589-6
開発主体者 個人
開発事業名 個人住宅
調査期間 平成28年8月17日
開発面積 226.25m²
調査担当 森泉 かよ子
掘削深度 90cm
堆積状況 黒褐色土層60~90、地山黄褐色ローム層0~30cm
遺構/遺物 ピット2個 (埋土保存)/なし



位置図



掘削状況

81 反田遺跡 5

所在地 佐久市臼田2233-7
開発主体者 個人
開発事業名 個人住宅
調査期間 平成28年8月31日、9月2日
開発面積 401.52㎡
調査担当 森泉 かよ子
掘削深度 50cm (埋土整地層内)
堆積状況 整地層20、水田30cm
遺構/遺物 なし/なし



位置図



堆積状況

82 反田遺跡 6

所在地 佐久市臼田2233-5
開発主体者 個人
開発事業名 個人住宅
調査期間 平成28年8月17・18・19・22日
開発面積 504.92㎡
調査担当 生島 修平・森泉 かよ子
掘削深度 80cm
堆積状況 埋土40、水田30、褐色土層10cm
遺構/遺物 なし/なし



位置図



堆積状況

83 大井城跡 8

所在地 佐久市岩村田字古城3460-1
開発主体者 個人
開発事業名 道路拡幅・進入路建設
調査期間 平成28年9月29・30日
開発面積 75.00㎡
調査担当 生島 修平
掘削深度 1~100cm
堆積状況 表土60~80cm、黄褐色地山ローム層
遺構/遺物 なし/なし



位置図




堆積状況

84 岩村田遺跡群237

所在地 佐久市岩村田字西大門先2050-10
開発主体者 個人
開発事業名 個人住宅
調査期間 平成28年9月26日
開発面積 318.43㎡
調査担当 生島 修平
掘削深度 80cm
堆積状況 整地層35、埋土35、黒褐色耕作土10cm
遺構/遺物 なし/なし



位置図




堆積状況

85 宮浦遺跡群 4

所在地 佐久市桜井字西301-1・2・3の一部外
 開発主体者 個人
 開発事業名 個人住宅
 調査期間 平成28年11月8日
 開発面積 455.43m²
 調査担当 生島 修平
 掘削深度 30cm
 堆積状況 埋土整地層内
 遺構/遺物 なし/なし



位置図



堆積状況

86 中金井遺跡群43

所在地 佐久市小田井字下金井717-38
 開発主体者 個人
 開発事業名 個人住宅
 調査期間 平成28年8月29日
 開発面積 233.15m²
 調査担当 上原 学
 掘削深度 70cm
 堆積状況 埋土整地層内
 遺構/遺物 なし/なし



位置図



堆積状況

87 中金井遺跡群44

所在地 佐久市小田井字下金井717-27
 開発主体者 個人
 開発事業名 個人住宅
 調査期間 平成28年9月27日
 開発面積 233.94m²
 調査担当 生島 修平
 掘削深度 70cm
 堆積状況 整地層50、黄褐色ローム層20cm
 遺構/遺物 なし/なし



位置図



堆積状況

88 岩村田遺跡群238

所在地 佐久市岩村田字下樋田1803-3・5
 開発主体者 個人
 開発事業名 個人住宅
 調査期間 平成28年9月6日
 開発面積 212.65m²
 調査担当 生島 修平
 掘削深度 50cm
 堆積状況 埋土整地層内
 遺構/遺物 なし/なし



位置図



堆積状況

89 上砂田遺跡19

所在地 佐久市岩村田字長塚1728-6
 開発主体者 個人
 開発事業名 集合住宅
 調査期間 平成28年10月24日
 開発面積 616.23m²
 調査担当 上原 学
 掘削深度 60cm
 堆積状況 埋土整地層内
 遺構/遺物 なし/なし



位置図




堆積状況

91 岩村田遺跡群239

所在地 佐久市岩村田1975-3・10
 開発主体者 個人
 開発事業名 個人住宅
 調査期間 平成28年8月22日
 開発面積 266.89m²
 調査担当 生島 修平
 掘削深度 40cm
 堆積状況 整地層30、黒褐色耕作土10cm
 遺構/遺物 なし/なし



位置図



堆積状況

90 海老在池遺跡 4

所在地 佐久市志賀字海老在池5884-8・9
 開発主体者 個人
 開発事業名 個人住宅
 調査期間 平成28年8月29日、9月8日
 開発面積 184.62m²
 調査担当 生島 修平
 掘削深度 50cm
 堆積状況 耕作土25、黒色旧耕作土25cm
 遺構/遺物 なし/なし



位置図



堆積状況

92 今井西原遺跡 4・鳴瀬中屋敷遺跡群 4

所在地 佐久市横和574-2外、鳴瀬258外
 開発主体者 佐久市土地改良区
 開発事業名 用水路設置
 調査期間 平成29年1月10・20・27日
 開発面積 232.26m²
 調査担当 生島 修平
 掘削深度 今井西原遺跡 100cm
 (堆積状況) (表土70、水田30cm)

鳴瀬中屋敷遺跡群 60cm
 (表土20、暗褐色砂層40cm)


遺構/遺物 なし/なし



位置図(今井)



位置図(鳴瀬)



堆積状況

93 新町遺跡15

所在地 佐久市中込字横道2055-5・24
 開発主体者 個人
 開発事業名 個人住宅
 調査期間 平成29年2月6日
 開発面積 212.80㎡
 調査担当 生島 修平
 掘削深度 50cm
 堆積状況 埋土15、暗褐色砂層35cm
 遺構／遺物 なし／なし



位置図




堆積状況

94 長土呂遺跡群79

所在地 佐久市長土呂字三百地466-1の一部外
 開発主体者 個人
 開発事業名 個人住宅
 調査期間 平成28年11月1日
 開発面積 287.62㎡
 調査担当 生島 修平
 掘削深度 140cm
 堆積状況 整地層20、耕作土40、暗褐色砂層40、黒色耕作土層30cm
 遺構／遺物 なし／なし



位置図



堆積状況

95 梨の木遺跡12

所在地 佐久市中込字大沢上3568-179
 開発主体者 個人
 開発事業名 個人住宅
 調査期間 平成28年8月29日
 開発面積 210.20㎡
 調査担当 森泉 かよ子
 掘削深度 45cm
 堆積状況 埋土整地層内
 遺構／遺物 なし／なし



位置図



堆積状況

96 中金井遺跡群45

所在地 佐久市小田井字下金井717-37
 開発主体者 個人
 開発事業名 個人住宅
 調査期間 平成28年9月26日
 開発面積 227.35㎡
 調査担当 生島 修平
 掘削深度 30cm
 堆積状況 整地層15、褐色ローム層15cm
 遺構／遺物 なし／なし



位置図




掘削状況

97 周防畑遺跡群136

所在地 佐久市長土呂1027-5、1037-7、1072-9
開発主体者 個人
開発事業名 個人住宅
調査期間 平成28年9月2日
開発面積 219.86㎡
調査担当 生島 修平
掘削深度 25~40cm
堆積状況 埋土整地層内
遺構/遺物 なし/なし



位置図



堆積状況

98 山崎遺跡12

所在地 佐久市田口4718-1の一部
開発主体者 個人
開発事業名 個人住宅
調査期間 平成28年9月8・9日
開発面積 463.61㎡
調査担当 森泉 かよ子
掘削深度 70cm
堆積状況 整地層10~15、旧耕作土20、暗褐色土層(円礫含)20cm、鈍い黄褐色砂礫層
遺構/遺物 なし/なし



位置図



掘削状況

99 樋村遺跡12

所在地 佐久市平賀字樋村2824-1
開発主体者 個人
開発事業名 個人住宅
調査期間 平成28年9月16日、11月28日
開発面積 320.72㎡
調査担当 生島 修平
掘削深度 110cm
堆積状況 埋土70、褐色粘質土層40cm
遺構/遺物 なし/なし



位置図



堆積状況

100 東大久保遺跡群20

所在地 佐久市上平尾字塚畑ケ787-5
開発主体者 有限会社 新栄開発
開発事業名 建売個人住宅
調査期間 平成28年9月7日
開発面積 430.37㎡
調査担当 上原 学・生島 修平
掘削深度 50cm
堆積状況 整地層30、黄褐色ローム層20cm
遺構/遺物 なし/なし



位置図




堆積状況

101 岩村田遺跡群240

所在地 佐久市岩村田字上福王寺2186-14
 開発主体者 個人
 開発事業名 個人住宅
 調査期間 平成28年9月15・16日
 開発面積 250.38㎡
 調査担当 生島 修平
 掘削深度 70cm
 堆積状況 整地層15、褐色砂層40、黒褐色旧表土15cm
 遺構／遺物 なし／なし



位置図



堆積状況

102 長土呂遺跡群80

所在地 佐久市長土呂513-1・6
 開発主体者 個人
 開発事業名 個人住宅
 調査期間 平成28年9月7日
 開発面積 273.00㎡
 調査担当 上原 学・生島 修平
 掘削深度 50cm
 堆積状況 耕作土30、褐色ローム層20cm
 遺構／遺物 なし／なし



位置図



堆積状況

103 東五里田遺跡14

所在地 佐久市野沢字西五里田392-8
 開発主体者 有限会社 田園不動産
 開発事業名 建売個人住宅
 調査期間 平成28年10月28日
 開発面積 363.70㎡
 調査担当 森泉 かよ子
 掘削深度 70(南)～100(北)cm
 堆積状況 埋土整地層内
 遺構／遺物 なし／なし



位置図




堆積状況

104 枇杷坂遺跡群116

所在地 佐久市長土呂字水引295-7
 開発主体者 個人
 開発事業名 個人住宅
 調査期間 平成28年10月14日
 開発面積 209.20㎡
 調査担当 生島 修平
 掘削深度 40cm
 堆積状況 碎石10、黒褐色旧表土30cm
 遺構／遺物 なし／なし



位置図

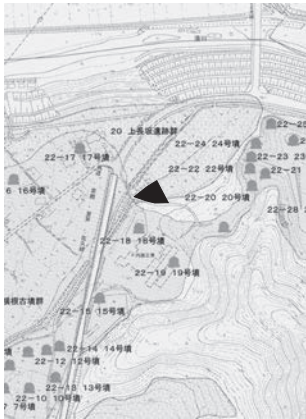


堆積状況


105 上長坂遺跡群 2

所在地 佐久市横根字上小輪子57-4外
開発主体者 個人
開発事業名 個人住宅
調査期間 平成28年10月14日
開発面積 432.65m²
調査担当 生島 修平
掘削深度 100cm
堆積状況 (北)表土70、耕作土10、黒褐色旧表土20cm
(南)表土60、褐色ローム層40cm

遺構/遺物 なし/なし



位置図



堆積状況

106 大門下遺跡 2

所在地 佐久市前山387-23・39・41・50の一部
開発主体者 個人
開発事業名 個人住宅
調査期間 平成28年10月31日
開発面積 401.61m²
調査担当 生島 修平
掘削深度 100cm
堆積状況 整地層50、埋土50cm
遺構/遺物 なし/なし



位置図



掘削状況

107 宮の上遺跡群34

所在地 佐久市横和字割地211-27
開発主体者 個人
開発事業名 個人住宅
調査期間 平成28年10月18日
開発面積 311.50m²
調査担当 生島 修平
掘削深度 50cm
堆積状況 整地層30、暗褐色旧表土15、褐色砂層5cm

遺構/遺物 なし/なし



位置図



堆積状況

108 屋敷裏遺跡群 4

所在地 佐久市塩名田字居屋敷1352-1外
開発主体者 個人
開発事業名 車庫建設
調査期間 平成28年10月6日
開発面積 365.45m²
調査担当 上原 学
掘削深度 30~50cm
堆積状況 埋土整地層内
遺構/遺物 なし/なし



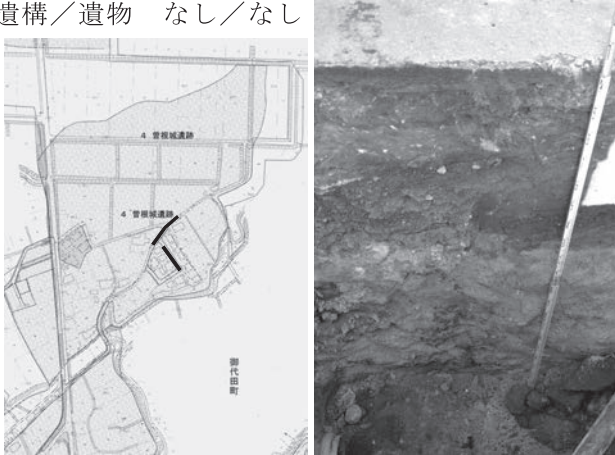
位置図



堆積状況

109 曾根城遺跡 6

所在地 佐久市小田井字曾根城182-12外
 開発主体者 佐久市
 開発事業名 下水道管敷設
 調査期間 平成29年1月10日、2月8日
 開発面積 83.00m²
 調査担当 上原 学
 掘削深度 150~250cm
 堆積状況 舗装10、碎石30、暗褐色土層30、黒褐色土層20cm、黄褐色ローム層
 遺構/遺物 なし/なし




位置図

堆積状況

110 屋敷裏遺跡群 5

所在地 佐久市塩名田字居屋敷1350-3・4
 開発主体者 個人
 開発事業名 個人住宅
 調査期間 平成28年11月17日
 開発面積 325.81m²
 調査担当 生島 修平
 掘削深度 60cm
 堆積状況 表土30、黒褐色耕作土10、暗褐色旧表土20cm
 遺構/遺物 なし/なし



位置図

堆積状況

111 中金井遺跡群46

所在地 佐久市小田井字下金井717-41外
 開発主体者 個人
 開発事業名 個人住宅
 調査期間 平成28年10月13日
 開発面積 233.46m²
 調査担当 生島 修平
 掘削深度 30(東)~60(西)cm
 堆積状況 整地層25、黒褐色旧表土25、黄褐色ローム層10cm(東は整地層内)
 遺構/遺物 なし/なし




位置図

堆積状況

112 枇杷坂遺跡群117

所在地 佐久市岩村田字田中1342-25
 開発主体者 個人
 開発事業名 個人住宅
 調査期間 平成28年10月24日
 開発面積 304.07m²
 調査担当 上原 学
 掘削深度 70cm
 堆積状況 埋土整地層内
 遺構/遺物 なし/なし



位置図

堆積状況

113 中金井遺跡群47

所在地 佐久市小田井字皎月820-19・20
 開発主体者 個人
 開発事業名 個人住宅
 調査期間 平成28年11月7日
 開発面積 415.59m²
 調査担当 上原 学
 掘削深度 50~70cm
 堆積状況 埋土整地層内
 遺構/遺物 なし/なし



位置図



堆積状況

114 西大久保遺跡群23

所在地 佐久市上平尾695-1先~下平尾717-1先
 開発主体者 佐久市(下水道課)
 開発事業名 下水道管敷設
 調査期間 平成28年10月20・24・26・27日
 開発面積 177.00m²
 調査担当 生島 修平
 掘削深度 170~200cm
 堆積状況 整地層40~50、黄褐色土層40~70、
 褐色土層50~60、灰褐色土層60cm
 遺構/遺物 なし/なし



位置図



掘削状況

115 上砂田遺跡20

所在地 佐久市岩村田字下砂田1686-1
 開発主体者 個人
 開発事業名 個人住宅
 調査期間 平成28年10月27日
 開発面積 327.98m²
 調査担当 生島 修平
 掘削深度 60cm
 堆積状況 整地層10、黒褐色埋土層50cm
 遺構/遺物 なし/なし



位置図



堆積状況

116 西近津遺跡群42

所在地 佐久市長土呂字西近津1745-19
 開発主体者 株式会社 木内工務店
 開発事業名 建売個人住宅
 調査期間 平成28年10月11日
 開発面積 306.02m²
 調査担当 上原 学・生島 修平
 掘削深度 40~70cm
 堆積状況 整地層30~40、ローム層
 遺構/遺物 住居址5軒、土坑(図面作成・慎重工事依
 頼)/なし



位置図



掘削状況



堆積状況

117 新町遺跡16

所在地 佐久市中込字横道2055-20・21、
開発主体者 個人 2057-6
開発事業名 個人住宅
調査期間 平成28年10月6日
開発面積 233.13m²
調査担当 生島 修平
掘削深度 45cm
堆積状況 整地層20、暗褐色旧表土25cm
遺構/遺物 なし/なし



位置図



堆積状況

118 東平遺跡1

所在地 佐久市内山1303-1
開発主体者 株式会社 グリーンエネルギー
開発事業名 太陽光発電施設
調査期間 平成29年1月17・19日
開発面積 2,601.00m²
調査担当 森泉 かよ子
掘削深度 60cm(東西にトレンチ3本掘削)
堆積状況 黒褐色土層20cm、暗褐色土層
遺構/遺物 なし/なし



位置図



堆積状況

119 東平遺跡2

所在地 佐久市内山1275、1268-1
開発主体者 株式会社 グリーンエネルギー
開発事業名 太陽光発電施設
調査期間 平成29年1月19、20日
開発面積 1,606.00m²
調査担当 森泉 かよ子
掘削深度 65cm(東西にトレンチ5本掘削)
堆積状況 黒褐色土層20、黒褐色土層30、暗褐色土層10~15cm
遺構/遺物 南トレンチ東端に溝状遺構/なし



位置図



掘削状況

120 長土呂遺跡群81

所在地 佐久市長土呂字三百地466-1の一部
開発主体者 大和ハウス工業株式会社
開発事業名 建売個人住宅
調査期間 平成28年11月1・4日
開発面積 173.80m²
調査担当 生島 修平
掘削深度 155cm
堆積状況 整地層耕作土105、黄褐色ローム層20、鈍い黄褐色ローム層30cm
遺構・遺物 なし/なし



位置図



堆積状況

121 長土呂遺跡群82

所在地 佐久市長土呂字三百地466-1の一部外
開発主体者 大和ハウス工業株式会社
開発事業名 建売個人住宅
調査期間 平成28年11月1日
開発面積 317.46m²
調査担当 生島 修平
掘削深度 130cm
堆積状況 整地耕作土50、暗褐色砂層20、黒色耕作土30cm
遺構/遺物 なし/なし



位置図



掘削状況

122 蛇塚遺跡群47

所在地 佐久市新子田字へび塚1856-26・28・29・31
開発主体者 個人
開発事業名 個人住宅
調査期間 平成28年10月24日
開発面積 483.00m²
調査担当 上原 学
掘削深度 20~60cm
堆積状況 耕作土30~50、褐色土層10cm、ローム層
遺構/遺物 なし/なし



位置図



堆積状況

123 白拍子遺跡群14

所在地 佐久市取出町字屋敷347-5
開発主体者 個人
開発事業名 個人住宅
調査期間 平成28年11月9日
開発面積 276.16m²
調査担当 上原 学
掘削深度 50cm
堆積状況 表土20、褐色シルト層10~20cm、暗褐色砂礫層
遺構/遺物 なし/なし



位置図



堆積状況

124 長土呂遺跡群83

所在地 佐久市長土呂435-3
開発主体者 個人
開発事業名 個人住宅
調査期間 平成28年11月22日
開発面積 242.43m²
調査担当 上原 学
掘削深度 80cm
堆積状況 褐色シルト質土層40、黒褐色土層30、褐色土層5~10cm、黄褐色ローム層
遺構/遺物 なし/なし



位置図



堆積状況

125 枇杷坂遺跡群118

所在地 佐久市岩村田字上直路1083外4筆
開発主体者 個人
開発事業名 商業ビル解体
調査期間 平成28年10月18～21・25日
開発面積 727.27㎡
調査担当 生島 修平
掘削深度 220cm
堆積状況 建物基礎等の基盤層内
遺構/遺物 なし/なし



位置図



堆積状況

126 城平遺跡群 8

所在地 佐久市平賀字城平2666-128
開発主体者 個人
開発事業名 個人住宅
調査期間 平成28年10月24日
開発面積 296.90㎡
調査担当 生島 修平
掘削深度 60cm
堆積状況 埋土整地層内
遺構/遺物 なし/なし



位置図



堆積状況

127 中金井遺跡群48

所在地 佐久市小田井字笹沢645-8外3筆
開発主体者 個人
開発事業名 個人住宅
調査期間 平成28年10月31日
開発面積 278.61㎡
調査担当 上原 学
掘削深度 70cm
堆積状況 埋土整地層内
遺構/遺物 なし/なし



位置図




堆積状況

128 高呂遺跡 5

所在地 佐久市協和字六反田2357-1
開発主体者 個人
開発事業名 戸建賃貸住宅
調査期間 平成28年10月20日、12月16日
開発面積 2,308.00㎡
調査担当 生島 修平
掘削深度 50cm
堆積状況 整地層10、暗褐色耕作土40cm
遺構/遺物 なし/なし



位置図



堆積状況

129 原遺跡 7

所在地 佐久市田口字切合4871-3
 開発主体者 個人
 開発事業名 個人住宅
 調査期間 平成29年1月11日
 開発面積 683.00m²
 調査担当 上原 学
 掘削深度 70~80cm
 堆積状況 表土30、黒褐色土層50cm、黒褐色
 又は暗褐色砂層(地山)
 遺構/遺物 なし/なし



位置図



堆積状況

130 下町屋遺跡 6

所在地 佐久市大沢字上町屋278-5
 開発主体者 個人
 開発事業名 個人住宅
 調査期間 平成28年10月25日
 開発面積 237.84m²
 調査担当 生島 修平
 掘削深度 55cm
 堆積状況 整地層20、暗褐色土層35cm
 遺構/遺物 なし/なし



位置図



堆積状況

131 三分遺跡群 4

所在地 佐久市三分488-1
 開発主体者 株式会社 三協建設
 開発事業名 太陽光発電施設
 調査期間 平成29年2月15日
 開発面積 1,486.00m²
 調査担当 生島 修平
 掘削深度 80cm
 堆積状況 埋土整地層内
 遺構/遺物 なし/なし



位置図




堆積状況

132 岩村田遺跡群241

所在地 佐久市岩村田字六供後3585、3586外
 開発主体者 有限会社 田園不動産
 開発事業名 宅地造成
 調査期間 平成28年12月5日
 開発面積 2,634.34m²
 調査担当 生島 修平
 掘削深度 100cm
 堆積状況 表土層40、黒褐色旧表土45、黄褐色ロ
 ーム層15cm
 遺構/遺物 なし/なし



位置図



堆積状況

133 周防畑遺跡群137

所在地 佐久市長土呂字南上北原933-6、936-5
 開発主体者 有限会社 田園不動産
 開発事業名 建売個人住宅
 調査期間 平成28年10月27・31日
 開発面積 272.35㎡
 調査担当 上原 学・生島 修平
 掘削深度 80cm
 堆積状況 整地層30、暗褐色旧表土20、黄褐色
 ローム層30cm
 遺構／遺物 なし／なし



位置図




掘削状況

134 長土呂遺跡群84

所在地 佐久市長土呂字上日影567
 開発主体者 佐久市（下水道課）
 開発事業名 下水道管敷設
 調査期間 平成28年11月17・21日
 開発面積 67.36㎡
 調査担当 森泉 かよ子
 掘削深度 80cm
 堆積状況 耕作土50、暗褐色土30cm、黄褐色ローム
 遺構／遺物 溝状遺構／なし



位置図



掘削状況

135 蛇塚遺跡群48

所在地 佐久市安原字南御堰1122-3・4
 開発主体者 個人
 開発事業名 個人住宅
 調査期間 平成28年11月10日
 開発面積 479.19㎡
 調査担当 森泉 かよ子
 掘削深度 50～70cm
 堆積状況 埋土20、暗褐色土層20、褐色土層
 15cm、黄褐色ローム(地山)
 遺構／遺物 なし／なし



位置図



掘削状況

136 岩村田遺跡群242

所在地 佐久市岩村田字木戸在家897-14
 開発主体者 個人
 開発事業名 集合住宅
 調査期間 平成28年11月4日
 開発面積 303.51㎡
 調査担当 生島 修平
 掘削深度 90cm
 堆積状況 整地層30、耕作土30、黒褐色砂層15、黒
 色耕作土15cm
 遺構／遺物 なし／なし



位置図



堆積状況

137 城平遺跡群 9

所在地 佐久市平賀字城平2666-11
 開発主体者 個人
 開発事業名 個人住宅
 調査期間 平成28年11月7日
 開発面積 281.13m²
 調査担当 生島 修平
 掘削深度 60cm
 堆積状況 埋土整地層内
 遺構/遺物 なし/なし



位置図



堆積状況

138 馬瀬口遺跡群 7

所在地 佐久市瀬戸字桜山377-1
 開発主体者 個人
 開発事業名 個人住宅
 調査期間 平成28年11月16・17日
 開発面積 328.00m²
 調査担当 上原 学
 掘削深度 60cm
 堆積状況 表土50、暗褐色土層10cm、黄褐色ローム
 遺構/遺物 なし/なし



位置図



堆積状況

139 松の木遺跡17

所在地 佐久市岩村田1757-7外
 開発主体者 ミヤモリ不動産株式会社
 開発事業名 店舗解体
 調査期間 平成28年11月8日
 開発面積 3,362.00m²
 調査担当 上原 学
 掘削深度 70cm
 堆積状況 建物基礎等の基盤層内
 遺構/遺物 なし/なし



位置図



掘削状況

140 和田遺跡 3

所在地 佐久市瀬戸字和田517-1
 開発主体者 株式会社 野村屋
 開発事業名 太陽光発電施設
 調査期間 平成28年11月30日
 開発面積 2,238.00m²
 調査担当 森泉 かよ子
 掘削深度 80cm
 堆積状況 耕作土20、灰色粘質土層30、灰黄褐色砂質土層30cm、灰色土層
 遺構/遺物 なし/なし



位置図




堆積状況

141 天神城跡2

所在地 佐久市協和字水白5062-7
 開発主体者 個人
 開発事業名 個人住宅
 調査期間 平成28年11月21日
 開発面積 301.93m²
 調査担当 生島 修平
 掘削深度 70(東)~80(西)cm
 堆積状況 (西)整地層40、褐色土層(地山)40cm
 (東)表土55、灰褐色砂層15cm

遺構/遺物 なし/なし



位置図

堆積状況

142 前田遺跡群11

所在地 佐久市小田井424-3、423-3・5外
 開発主体者 個人
 開発事業名 個人住宅
 調査期間 平成28年11月17日
 開発面積 595.53m²
 調査担当 生島 修平
 掘削深度 55cm
 堆積状況 整地層10、鈍い黄褐色旧表土15、褐色
 ローム層25、鈍い黄褐色ローム層5cm

遺構/遺物 なし/なし



位置図

堆積状況

143 新町遺跡17

所在地 佐久市中込三丁目6-6
 開発主体者 個人
 開発事業名 個人住宅
 調査期間 平成28年11月30日
 開発面積 214.10m²
 調査担当 生島 修平
 掘削深度 30(北)~40(南)cm
 堆積状況 埋土整地層内
 遺構/遺物 なし/なし



位置図

堆積状況

144 松の木遺跡18

所在地 佐久市岩村田字長塚1751-1・7、1752-7
 開発主体者 株式会社 本久
 開発事業名 店舗建設
 調査期間 平成28年11月30日、12月1・2・5日
 開発面積 3,362.15m²
 調査担当 生島 修平
 掘削深度 40~70cm
 堆積状況 埋土整地層内
 遺構/遺物 なし/なし



位置図

堆積状況

145 尼塚遺跡群5

所在地 佐久市塚原字鳥追塚1797-8外
 開発主体者 佐久市土地改良区
 開発事業名 用水路設置
 調査期間 平成29年2月8・20・28日
 開発面積 200.00㎡
 調査担当 生島 修平
 掘削深度 40～50cm(埋土整地層内)
 堆積状況 一部地域では、暗褐色旧表土(地表下30cm)に達する

遺構/遺物 なし/なし



位置図




堆積状況

146 上砂田遺跡21

所在地 佐久市岩村田字下砂田1686-1
 開発主体者 個人
 開発事業名 個人住宅
 調査期間 平成28年11月30日
 開発面積 258.00㎡
 調査担当 生島 修平
 掘削深度 70cm(埋土整地層内)
 堆積状況 整地層15、埋土35、耕作土20cm
 遺構/遺物 なし/なし



位置図



堆積状況

147 長明塚遺跡9

所在地 佐久市野沢字薊沢447-5・1
 開発主体者 株式会社 パパまるハウス
 開発事業名 建売個人住宅
 調査期間 平成29年1月10日
 開発面積 209.52㎡
 調査担当 生島 修平
 掘削深度 50cm(埋土整地層内)
 堆積状況 整地層20、暗褐色埋土層30cm
 遺構/遺物 なし/なし



位置図



堆積状況

148 周防畑遺跡群138

所在地 佐久市長土呂字堰端1229-2・3
 開発主体者 個人
 開発事業名 個人住宅
 調査期間 平成28年12月21日
 開発面積 349.31㎡
 調査担当 森泉 かよ子
 掘削深度 70cm(埋土整地層内)
 堆積状況 碎石50、鈍い黄褐色埋土層20cm
 遺構/遺物 なし/なし



位置図



掘削状況

149 栗毛坂遺跡群74・西赤座遺跡20

所在地 佐久市岩村田3621-6～3179-7
 開発主体者 佐久市（道路建設課）
 開発事業名 道路改良
 調査期間 平成28年11月29日
 開発面積 2,340.00㎡
 調査担当 森泉 かよ子
 掘削深度 8cm
 堆積状況 アスファルト4、砕石4cm
 遺構／遺物 なし／なし



位置図



施工状況

150 大奈良遺跡8・山崎遺跡13

所在地 佐久市田口4720-4外
 開発主体者 佐久市（耕地林務課）
 開発事業名 道路改良
 調査期間 平成29年1月11・12・16日
 開発面積 850.00㎡
 調査担当 上原 学
 掘削深度 5～10cm
 堆積状況 アスファルト、砕石のみ撤去
 遺構／遺物 なし／なし



位置図



施工状況

151 城平遺跡群10

所在地 佐久市平賀字城平2666-152
 開発主体者 個人
 開発事業名 個人住宅
 調査期間 平成28年11月28日
 開発面積 251.08㎡
 調査担当 上原 学
 掘削深度 60cm
 堆積状況 表土10、褐色粘土層(地山)60cm
 遺構／遺物 なし／なし



位置図



掘削状況

152 岩村田遺跡群243

所在地 佐久市岩村田1168
 開発主体者 個人
 開発事業名 個人住宅
 調査期間 平成28年12月2日
 開発面積 251.84㎡
 調査担当 森泉 かよ子
 掘削深度 50cm
 堆積状況 埋土整地層内
 遺構／遺物 なし／なし



位置図



堆積状況

153 枇杷坂遺跡群119

所在地 佐久市岩村田1075-1
 開発主体者 個人
 開発事業名 個人住宅
 調査期間 平成28年12月1日
 開発面積 184.40m²
 調査担当 生島 修平
 掘削深度 50cm
 堆積状況 埋土整地層内
 遺構/遺物 なし/なし



位置図




堆積状況

154 白拍子遺跡群15

所在地 佐久市取出町字屋敷373-1
 開発主体者 個人
 開発事業名 個人住宅
 調査期間 平成28年12月20日
 開発面積 233.83m²
 調査担当 生島 修平
 掘削深度 60cm
 堆積状況 整地層30、暗褐色土層(河原石含)30cm
 遺構/遺物 なし/なし



位置図




堆積状況

155 長土呂遺跡群85

所在地 佐久市長土呂字中日影589-3
 開発主体者 株式会社 土屋ホーム
 開発事業名 建売個人住宅
 調査期間 平成28年12月8・12日
 開発面積 237.83m²
 調査担当 上原 学・生島 修平
 掘削深度 60cm
 堆積状況 埋土整地層内
 遺構/遺物 なし/なし



位置図



堆積状況

156 大井城跡 9

所在地 佐久市岩村田字古城3466-1
 開発主体者 佐久市(公園緑地課)
 開発事業名 複合遊具解体・設置
 調査期間 平成29年3月7・24日
 開発面積 845.00m²
 調査担当 富沢 一明・生島 修平
 掘削深度 (解体)30~60cm (設置)10cm程度
 堆積状況 埋土整地層内(一部地表下40cmで黒褐色旧表土を確認した箇所あり)



位置図



堆積状況

遺構/遺物 なし/なし

157 貴船反遺跡 2

所在地 佐久市協和1379
開発主体者 個人
開発事業名 駐車場建設
調査期間 平成29年1月26日
開発面積 12.00m²
調査担当 生島 修平
掘削深度 既存石垣の一部撤去のみ
堆積状況 -
遺構/遺物 なし/なし



位置図



施工状況

158 曾根城遺跡 7・芝宮遺跡群34

所在地 佐久市小田井131-5~192-1
開発主体者 佐久市（道路建設課）
開発事業名 道路改良
調査期間 平成29年1月18日
開発面積 1,110.00m²
調査担当 森泉 かよ子
掘削深度 20cm
堆積状況 アスファルト・砕石層内
遺構/遺物 なし/なし



位置図



掘削状況

159 蛇塚遺跡群49

所在地 佐久市新子田1881-1先~1836-66先
開発主体者 佐久市（道路建設課）
開発事業名 道路改良
調査期間 平成29年1月24・26日、2月1・21日
開発面積 2,750.00m²
調査担当 生島 修平
掘削深度 85~120cm（側溝部）
堆積状況（西）整地層5、旧表土35、黄褐色ローム層30、灰黄褐色ローム層50cm
（東）整地層25~50、暗褐色ローム層漸位層0~15、黄褐色ローム層35~70cm

遺構/遺物 なし/なし



堆積状況



位置図

160 常田居屋敷遺跡群38

所在地 佐久市常田436-1
開発主体者 個人
開発事業名 個人住宅
調査期間 平成29年1月24日、2月6日
開発面積 257.00m²
調査担当 上原 学・生島 修平
掘削深度 40~60cm
堆積状況 埋土整地層内
遺構/遺物 なし/なし



位置図



堆積状況

161 藤ヶ城跡10

所在地 佐久市岩村田字上ノ城2949-1外
 開発主体者 個人
 開発事業名 個人住宅
 調査期間 平成28年12月21日
 開発面積 244.61m²
 調査担当 上原 学・生島 修平
 掘削深度 60cm
 堆積状況 整地層40、褐色土層10cm、黄褐色ローム層
 遺構／遺物 なし／なし



位置図



堆積状況

162 宮の上遺跡群35

所在地 佐久市横和字宮之上276-3
 開発主体者 個人
 開発事業名 個人住宅
 調査期間 平成29年1月26日
 開発面積 323.95m²
 調査担当 森泉 かよ子
 掘削深度 30～45cm (検出面に達せず)
 堆積状況 埋土35cm、黒褐色土層
 遺構／遺物 なし／黒褐色土から土師器坏片 (埋土保存)



位置図



掘削状況

163 新町遺跡18

所在地 佐久市中込字横道2054-16、2055-2
 開発主体者 個人
 開発事業名 個人住宅
 調査期間 平成28年12月15日
 開発面積 213.00m²
 調査担当 上原 学
 掘削深度 50cm
 堆積状況 盛土整地層内
 遺構／遺物 なし／なし



位置図




堆積状況

164 中道遺跡群19

所在地 佐久市前山字中道83-7外
 開発主体者 佐久平土地改良区
 開発事業名 用水路設置
 調査期間 平成29年2月14日
 開発面積 450.00m²
 調査担当 生島 修平
 掘削深度 170cm
 堆積状況 耕作土100、暗褐色土層(河原石含)70cm
 遺構／遺物 なし／なし



位置図



堆積状況

165 中金井遺跡群49

所在地 佐久市小田井字下金井717-40
 開発主体者 株式会社 パパまるハウス
 開発事業名 建売個人住宅
 調査期間 平成29年1月10日
 開発面積 233.33m²
 調査担当 上原 学
 掘削深度 70cm (埋土整地層内)
 堆積状況 底面は地山黄褐色ローム付近
 遺構/遺物 なし/なし



位置図




堆積状況

166 野沢城跡31

所在地 佐久市野沢字北田269-2
 開発主体者 個人
 開発事業名 個人住宅
 調査期間 平成29年1月11日
 開発面積 203.04m²
 調査担当 上原 学
 掘削深度 60cm
 堆積状況 整地層40、黒褐色旧表土20cm、褐色シルト層(遺構確認面)
 遺構/遺物 なし/なし



位置図



写真

167 戸井口遺跡 2

所在地 佐久市三分246-1先～236-1先
 開発主体者 佐久市 (下水道課)
 開発事業名 下水道管敷設
 調査期間 平成29年1月10・20日
 開発面積 50.00m²
 調査担当 生島 修平
 掘削深度 170cm (埋土整地層内)
 堆積状況 道路整地層40～50、暗褐色土層(河原石含)120～130cm
 遺構/遺物 なし/なし



位置図



堆積状況

168 丸山遺跡 3

所在地 佐久市下小田切123-2先～160-3先
 開発主体者 佐久市 (道路建設課)
 開発事業名 道路建設
 調査期間 平成28年11月21・22日
 開発面積 2,840.00m²
 調査担当 上原 学
 掘削深度 対象地は橋脚があった場所で、遺構面(堆積状況)と考えられる表層は攪乱を受けていた
 遺構/遺物 なし/なし



位置図



施工状況



掘削状況

169 北上遺跡 4

所在地 佐久市協和字下原914-6
開発主体者 株式会社 スプートニク
開発事業名 下水道管敷設
調査期間 平成29年1月10日
開発面積 431.00m²
調査担当 上原 学
掘削深度 60cm
堆積状況 既存配水管埋設時の掘削範囲内
遺構/遺物 なし/なし



位置図




掘削状況

170 寄塚遺跡群 7

所在地 佐久市三河田字下原486-1外
開発主体者 佐久市土地改良区
開発事業名 用水路設置
調査期間 平成29年2月14・20・28日
開発面積 330.00m²
調査担当 生島 修平
掘削深度 30~60cm
堆積状況 大半は黒褐色表土層、一部地域で暗褐色旧表土(地表下30cm)に達する
遺構/遺物 なし/なし



位置図



堆積状況

171 上ノ段遺跡 2

所在地 佐久市望月307-3・5
開発主体者 個人
開発事業名 個人住宅
調査期間 平成29年1月11日
開発面積 282.34m²
調査担当 生島 修平
掘削深度 30(東)~40(西)cm
堆積状況 (東)黒褐色表土層内
(西)同表土層30、地山褐色土層10cm
遺構/遺物 なし/なし



位置図




堆積状況

172 中金井遺跡群50

所在地 佐久市小田井字下金井717-26
開発主体者 個人
開発事業名 個人住宅
調査期間 平成29年1月10日
開発面積 233.80m²
調査担当 上原 学
掘削深度 80cm
堆積状況 盛土整地層内
遺構/遺物 なし/なし



位置図




堆積状況

173 枇杷坂遺跡群120

所在地 佐久市岩村田1272-9～1281-4
 開発主体者 佐久市（道路建設課）
 開発事業名 道路改良
 調査期間 平成29年2月10日
 開発面積 1,860.00m²
 調査担当 上原 学
 掘削深度 30cm
 堆積状況 既存歩道の基盤層内
 遺構／遺物 なし／なし



位置図




堆積状況

174 長土呂遺跡群86

所在地 佐久市長土呂字上日影567-1
 開発主体者 個人
 開発事業名 個人住宅
 調査期間 平成29年1月30日
 開発面積 324.69m²
 調査担当 生島 修平
 掘削深度 直径50cmの柱状改良が行われたが埋
 (堆積状況) 蔵文化財への影響は無いと思われる
 遺構／遺物 なし／なし



位置図



掘削状況

175 白拍子遺跡群16

所在地 佐久市本新町字高畑126-1
 開発主体者 個人
 開発事業名 集合住宅
 調査期間 平成29年2月23日、3月16日
 開発面積 415.00m²
 調査担当 生島 修平
 掘削深度 65cm
 堆積状況 埋土整地層内
 遺構／遺物 なし／なし



位置図




堆積状況

176 日影遺跡 3

所在地 佐久市下小田切字日影347
 開発主体者 個人
 開発事業名 個人住宅
 調査期間 平成29年2月15日
 開発面積 975.55m²
 調査担当 生島 修平
 掘削深度 35(南)～60(北)cm
 堆積状況(南)暗褐色表土内
 (北)同表土40、鈍い黄褐色粘土層20cm
 遺構／遺物 なし／なし



位置図



堆積状況

177 野沢城跡32

所在地 佐久市野沢字大道寺227-3
 開発主体者 個人
 開発事業名 個人住宅
 調査期間 平成29年2月24日
 開発面積 332.43㎡
 調査担当 生島 修平
 掘削深度 40(北)～50(南)cm
 堆積状況 (南)暗褐色表土内
 (北)同表土25、褐色砂層15cm

遺構／遺物 なし／なし



位置図



堆積状況

178 滝ノ沢遺跡1

所在地 佐久市臼田4468先～4117-9
 開発主体者 佐久市（道路建設課）
 開発事業名 道路改良
 調査期間 平成29年2月13・27日
 開発面積 86.00㎡
 調査担当 森泉 かよ子
 掘削深度 100cm
 堆積状況 上面からの崩壊堆積層(暗褐色土層)
 遺構／遺物 なし／なし



位置図



堆積状況


179 近津遺跡群12

所在地 佐久市長土呂字北近津1069-46
 開発主体者 個人
 開発事業名 個人住宅
 調査期間 平成29年2月24・27日
 開発面積 328.93㎡
 調査担当 森泉 かよ子
 掘削深度 65cm
 堆積状況 耕作土25、黒褐色土層20～30cm、
 黄褐色土層

遺構／遺物 なし／なし



位置図




掘削状況

180 白拍子遺跡群17

所在地 佐久市取出町字屋敷373-6、373-3の一部
 開発主体者 株式会社 パパまるハウス
 開発事業名 建売個人住宅
 調査期間 平成29年2月3日
 開発面積 213.17㎡
 調査担当 上原 学
 掘削深度 50～70cm
 堆積状況 盛土30、整地層50cm、暗褐色土層
 遺構／遺物 なし／なし



位置図



堆積状況

工事立会

181 反田遺跡7

所在地 佐久市臼田字反田2225-5
開発主体者 個人
開発事業名 個人住宅
調査期間 平成29年2月22日
開発面積 371.37m²
調査担当 生島 修平
掘削深度 70cm (埋土整地層内)
堆積状況 整地層20、黒色埋土層50cm
遺構/遺物 なし/なし



位置図




堆積状況

182 東内池遺跡11

所在地 佐久市新子田字東内池1700-88
開発主体者 個人
開発事業名 個人住宅
調査期間 平成29年2月16日
開発面積 267.30m²
調査担当 生島 修平
掘削深度 70cm (埋土整地層内)
堆積状況 一部地表下30cmで黄褐色ローム層
遺構/遺物 なし/なし



位置図



堆積状況

183 東内池遺跡12・蛇塚遺跡群50

所在地 佐久市新子田1762-10、1762-9
開発主体者 有限会社 新栄開発 の一部
開発事業名 建売個人住宅
調査期間 平成29年3月10日
開発面積 353.70m²
調査担当 上原 学
掘削深度 30~50cm
堆積状況 遺構確認面に達せず
遺構/遺物 なし/なし



位置図




堆積状況

184 白拍子遺跡群18

所在地 佐久市取出町373-10、373-7の一部
開発主体者 個人
開発事業名 個人住宅
調査期間 平成29年3月14日
開発面積 272.20m²
調査担当 生島 修平
掘削深度 60cm
堆積状況 造成層40~45、暗褐色旧表土15~20cm
遺構/遺物 なし/なし



位置図



堆積状況

185 屋敷裏遺跡群6

所在地 佐久市塩名田字居屋敷1405-3
 開発主体者 個人
 開発事業名 個人住宅
 調査期間 平成29年3月1日
 開発面積 122.08m²
 調査担当 生島 修平
 掘削深度 50cm
 堆積状況 表土20、暗褐色砂層30cm
 遺構/遺物 なし/なし



位置図



堆積状況

186 長土呂遺跡群87

所在地 佐久市長土呂字上村391-1
 開発主体者 個人
 開発事業名 個人住宅
 調査期間 平成29年3月2・6日
 開発面積 516.55m²
 調査担当 生島 修平・森泉 かよ子
 掘削深度 40cm
 堆積状況 暗褐色表土内
 遺構/遺物 なし/なし



位置図



堆積状況

187 番屋前遺跡群30

所在地 佐久市猿久保字番屋前22-1外
 開発主体者 特定非営利活動法人 メカトロニクス
 & ロボット・クラフトワークス
 開発事業名 事務所建設
 調査期間 平成29年3月7・10日
 開発面積 215.00m²
 調査担当 森泉 かよ子
 掘削深度 40~120cm
 堆積状況 表土碎石30~60、鈍い黄褐色砂層10~50cm
 遺構/遺物 なし/なし



位置図



堆積状況

188 蛇塚遺跡群51

所在地 佐久市安原字蛇塚1367-43
 開発主体者 個人
 開発事業名 個人住宅
 調査期間 平成29年3月10日
 開発面積 267.52m²
 調査担当 生島 修平
 掘削深度 60cm
 堆積状況 褐色整地層25、黄褐色ローム層35cm
 遺構/遺物 なし/なし



位置図



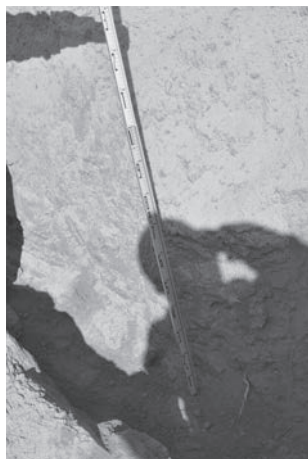
堆積状況

189 長土呂遺跡群88

所在地 佐久市長土呂字上日影568-2、
 開発主体者 個人 589-12
 開発事業名 個人住宅
 調査期間 平成29年3月24日
 開発面積 260.50㎡
 調査担当 森泉 かよ子
 掘削深度 100cm
 堆積状況 埋土整地層内
 遺構/遺物 なし/なし



位置図



堆積状況

190 深掘遺跡群21

所在地 佐久市瀬戸字西原3442-2
 開発主体者 昭和不動産株式会社
 開発事業名 建売個人住宅
 調査期間 平成29年3月22日
 開発面積 234.25㎡
 調査担当 森泉 かよ子
 掘削深度 30~50cm
 堆積状況 埋土30~40cm、褐色ローム
 遺構/遺物 溝状遺構1条/土師器片(埋土保存)



位置図



掘削状況

191 寺畑遺跡群29

所在地 佐久市猿久保602-3
 開発主体者 個人
 開発事業名 戸建賃貸住宅
 調査期間 平成29年3月21日
 開発面積 443.00㎡
 調査担当 富沢 一明
 掘削深度 40cm
 堆積状況 一部遺構確認面である砂層が検出
 遺構/遺物 なし/なし



位置図




掘削状況

192 長土呂遺跡群89

所在地 佐久市長土呂字中日影589-7、
 開発主体者 個人 上日影588-5
 開発事業名 個人住宅
 調査期間 平成29年3月22日
 開発面積 234.05㎡
 調査担当 森泉 かよ子
 掘削深度 50cm
 堆積状況 埋土整地層内
 遺構/遺物 なし/なし




位置図



堆積状況

193 芝宮遺跡群35

所在地 佐久市長土呂字下高山714-1
 開発主体者 個人
 開発事業名 個人住宅
 調査期間 平成29年3月22日
 開発面積 400.35m²
 調査担当 森泉 かよ子
 掘削深度 60cm
 堆積状況 耕作土20、黒色土層15、褐色ローム層20cm
 遺構/遺物 なし/なし




位置図

堆積状況

194 深堀遺跡群22

所在地 佐久市瀬戸3454-5
 開発主体者 個人
 開発事業名 個人住宅
 調査期間 平成29年3月24日
 開発面積 315.52m²
 調査担当 生島 修平
 掘削深度 50cm
 堆積状況 (東)黒褐色埋土層内
 (西)同埋土35、褐色ローム層15cm
 遺構/遺物 なし/なし




位置図

堆積状況

195 棧敷遺跡15

所在地 佐久市安原字棧敷1501-9
 開発主体者 個人
 開発事業名 個人住宅
 調査期間 平成29年3月22日
 開発面積 212.74m²
 調査担当 生島 修平
 掘削深度 45~50cm (埋土整地層内)
 堆積状況 造成土25~30、黒褐色耕作土30cm
 遺構/遺物 なし/なし



位置図

堆積状況

196 新町遺跡19

所在地 佐久市中込三丁目3-3・4
 開発主体者 個人
 開発事業名 個人住宅
 調査期間 平成29年3月24日
 開発面積 471.99m²
 調査担当 生島 修平
 掘削深度 50cm
 堆積状況 埋土整地層内
 遺構/遺物 なし/なし



位置図

堆積状況

197 城下遺跡12

所在地 佐久市臼田字城下86外1筆
開発主体者 社会福祉法人 ジェイエー長野会
開発事業名 社会福祉施設建設(地盤調査)
調査期間 平成29年3月22日
開発面積 6,574.35㎡
調査担当 生島 修平
掘削深度 北箇所450・南箇所350cm
堆積状況(北)埋土整地層130、黒色泥炭層190、
褐色土層(河原石含)130cm
(南)埋土整地層50、攪乱50~200、
黒色泥炭層0~150、褐色粘質土層
(河原石含)100cm(300cm湧水)

遺構/遺物 なし/なし




位置図

堆積状況

198 根井氏館跡12

所在地 佐久市根々井字亀田622-1外
開発主体者 正法寺
開発事業名 擁壁築造・駐車場建設
調査期間 平成29年3月28~30日
開発面積 3,175.00㎡
調査担当 上原 学
掘削深度 隣地田畑から80~100cm
堆積状況 根井氏館に関する痕跡は確認できず
開発は遺跡に影響無いと考えられる
遺構/遺物 なし/なし




位置図

堆積状況

199 長土呂遺跡群90

所在地 佐久市長土呂字三百地
470-6の一部、470-7
開発主体者 大和ハウス工業株式会社
開発事業名 建売個人住宅
調査期間 平成29年3月24日
開発面積 213.04㎡
調査担当 森泉 かよ子
掘削深度 60cm
堆積状況 耕作土15、暗褐色土層(灰黄褐色砂層
含)25、黒褐色土層20cm
遺構/遺物 溝状遺構1条、ピット2個/土師器甕片
(埋土保存)



位置図

堆積状況

市内遺跡発掘調査一覧表（試掘確認調査）

No.	遺 跡 名	所在地	開発主体者	開発事業名	調査面積 (㎡)	開発面積 (㎡)	保護 措置	調査期間
1	東大久保遺跡群17	上平尾	個人	個人住宅	48.00	439.00	試掘	H28.4.5
2	枇杷坂遺跡群105	岩村田	長野県	学校建設	52.00	330.00	試掘	H28.9.5
3	根井氏館跡8	根々井	正法寺	既存建物(客殿) 解体	80.00	3,175.00	試掘	H28.4.18~28 H28.5.17~20
4	中金井遺跡群38	小田井	個人	個人住宅	72.00	287.71	試掘	H28.4.8
5	白拍子遺跡群12	取出町	個人	太陽光発電施設	20.00	900.00	試掘	H28.4.7
6	東五里田遺跡13	野沢	個人	太陽光発電施設	16.00	288.00	試掘	H28.4.7・8
7	藤ヶ城跡9	岩村田	佐久市	学校改築	210.00	23,752.50	試掘	H28.5.23、11.16
8	近津遺跡群9	長土呂	佐久市	道路改良	60.00	450.00	試掘	H28.6.22・24
9	大平遺跡4	八幡	個人	個人住宅	8.00	365.03	試掘	H28.5.6
10	長土呂遺跡群71	長土呂	個人	個人住宅	9.00	166.23	試掘	H28.4.13
11	大塚遺跡群24	中込	株式会社 ツルヤ	店舗建設	856.00	15,965.53	試掘	H28.5.20・23・24、7.12
12	中反田遺跡群3	田口	株式会社 高見沢サイバネティックス	工場建設	270.00	1,965.68	試掘	H28.5.30・31
13	岩村田遺跡群223	岩村田	個人	個人住宅(造成含む)	16.00	221.00	試掘	H28.4.27、5.9・16
14	東内池遺跡8	新子田	個人	個人住宅	45.00	348.24	試掘	H28.5.19
15	下県屋敷遺跡群9	伴野	個人	個人住宅	41.00	585.09	試掘	H28.5.27
16	枇杷坂遺跡群106	岩村田	中部電力株式会社 長野電力センター	変圧器取替	6.00	5,572.49	試掘	H28.5.26
17	西妻神遺跡10	中込	株式会社 佐々木工業	工場建設	355.00	4,340.00	試掘	H28.5.18・19
18	宮の上遺跡群31	三河田	株式会社 シナノ	工場建設	300.00	991.82	試掘	H28.6.2・6
19	上砂田遺跡15・ 喜平治山古墳2	岩村田	個人	宅地造成	60.00	542.00	試掘	H28.5.18~20
20	栗毛坂遺跡群67	岩村田	株式会社 土屋ホーム	建売個人住宅	55.00	358.99	試掘	H28.5.30、6.15
21	蛇塚遺跡群40	新子田	有限会社 新栄開発	建売個人住宅	10.00	327.96	試掘	H28.6.3
22	影丸山遺跡2	田口	株式会社 福岡商店ホールディングス	太陽光発電施設	198.00	10,664.00	試掘	H28.7.19、11.8
23	中道遺跡群18	前山	個人	集合住宅	24.00	1,949.00	試掘	H28.8.25
24	大平遺跡5	八幡	個人	個人住宅	30.00	266.00	試掘	H28.7.19
25	長土呂遺跡群72	長土呂	株式会社 住匠	宅地造成	305.00	1,974.41	試掘	H28.6.23・24
26	周防畑遺跡群126	長土呂	有限会社 田園不動産	建売個人住宅	37.00	208.04	試掘	H28.7.4
27	番屋前遺跡群28	猿久保	個人	個人住宅	18.00	547.20	試掘	H28.7.1・4
28	十二平遺跡3	協和	個人	個人住宅	15.00	296.07	試掘	H28.7.14・15
29	枇杷坂遺跡群107・ 曾根新城遺跡7	岩村田北一丁目	有限会社 キャピタルA	店舗新築に伴う 造成	47.00	5,129.00	試掘	H28.6.14
30	家浦遺跡5 (稲荷山城跡他)	下小田切	佐久建設事務所	道路建設	7.00	45,882.40	試掘	H28.6.16、11.29、 12.2・12
31	枇杷坂遺跡群108・ 曾根新城遺跡8	岩村田北一丁目	株式会社 ホンダカーズ長野中央	店舗建設	78.00	5,129.00	試掘	H28.9.5
32	周防畑遺跡群127	長土呂	株式会社 田	宅地造成	350.00	1,379.00	試掘	H28.7.25~27
33	仁束餅遺跡6	伴野	個人	個人住宅	73.00	782.29	試掘	H28.9.20
34	宿上屋敷遺跡3	安原	個人	個人住宅	35.00	684.97	試掘	H28.8.25、H29.1.10
35	前田遺跡群18	塚原	個人	個人住宅	57.00	331.00	試掘	H28.8.31、9.20
36	宮の上遺跡群32	横和	個人	集合住宅	54.00	609.00	試掘	H28.7.28
37	長土呂遺跡群73	長土呂	有限会社 田園不動産	宅地造成	435.00	2,338.18	試掘	H28.7.28・29
38	岩村田遺跡群224	岩村田	個人	集合住宅	20.00	1,017.80	試掘	H28.7.22、8.31
39	周防畑遺跡群128	長土呂	有限会社 田園不動産	建売個人住宅	51.00	287.00	試掘	H28.9.12
40	大和田遺跡群3	鳴瀬	個人	個人住宅	29.00	635.85	試掘	H28.8.23・26
41	棧敷遺跡14	安原	株式会社 一条工務店	宅地造成	120.00	2,565.00	試掘	H28.8.24
42	根井氏館跡9	根々井	正法寺	檀徒会館配管等設置	10.00	3,175.00	試掘	H28.9.2~13
43	休石遺跡2	伴野	株式会社 イデコーポレーション	宅地造成	300.00	2,804.00	試掘	H28.10.26~28
44	大塚遺跡群25	中込	個人	個人住宅	29.00	264.00	試掘	H28.10.6
45	木戸平A遺跡4	香坂	KDDI株式会社 名古屋 エンジニアリングセンター	無線基地局	4.00	15.75	試掘	H28.10.24
46	岩村田遺跡群225	岩村田	個人	集合住宅	60.00	486.97	試掘	H28.9.6・7
47	西赤座遺跡19・ 大井城跡7(石並城跡)	岩村田	個人	集合住宅	30.00	615.00	試掘	H28.9.1
48	枇杷坂遺跡群109	岩村田	中部電力株式会社 長野電力センター	変圧器取替	70.00	5,572.49	試掘	H28.11.7、H29.2.10、 3.2・8
49	山崎遺跡10	田口	個人	個人住宅	20.00	422.71	試掘	H28.9.2
50	平賀中屋敷遺跡群22	平賀	個人	個人住宅	49.00	294.85	試掘	H28.10.12、11.7
51	岩村田遺跡群226	岩村田	浅麓水道企業団	駐車場建設	3.50	369.00	試掘	H28.10.3
52	平馬塚遺跡群8	桜井	個人	個人住宅	14.00	280.19	試掘	H28.10.25
53	栗毛坂遺跡群68	岩村田	株式会社 土屋ホーム	建売個人住宅	5.00	237.12	試掘	H28.10.13・25
54	荒山城跡1	大沢	個人	個人住宅	34.00	470.10	試掘	H28.11.1、H29.1.16・17
55	野馬窪遺跡群21	猿久保	佐久市	武道館・多目的 運動場建設	170.00	38,242.00	試掘	H28.9.16・17
56	長土呂遺跡群74	長土呂	大和ハウス工業株式会社	建売個人住宅	6.00	282.36	試掘	H28.11.1
57	周防畑遺跡群129	長土呂	個人	個人住宅	25.00	281.00	試掘	H28.10.7、11.18・21
58	北上遺跡3	協和	佐久市	用水路設置	4.00	6,750.00	試掘	H29.1.18
59	イ咋田遺跡1	協和	個人	個人住宅	46.00	314.00	試掘	H28.12.12・14・20

市内遺跡発掘調査一覧表（試掘確認調査）

No.	遺跡名	所在地	開発主体者	開発事業名	調査面積 (㎡)	開発面積 (㎡)	保護措置	調査期間
60	西近津遺跡群32	長土呂	大蔵不動産株式会社	建売個人住宅	24.00	221.48	試掘	H28.10.28、H29.1.10・12
61	蛇塚遺跡群41	安原	個人	個人住宅	50.00	305.64	試掘	H28.11.9、12.2
62	西大久保遺跡群22	上平尾	佐久市	下水道管敷設	58.00	60.00	試掘	H29.1.17・19・23
63	前田遺跡群9	小田井	佐久市	下水道管敷設	120.00	193.00	試掘	H29.2.2・6・8・9
64	免ヶ原遺跡1	前山	個人	個人住宅	23.00	283.57	試掘	H28.11.15、12.22
65	栗毛坂遺跡群69	岩村田	有限会社 ボンメル	店舗新築	70.00	1,832.80	試掘	H28.11.1
66	雨原B遺跡1	香坂	エヌエスティ・グローバルリスト株式会社	太陽光発電施設	120.00	11,136.00	試掘	H28.11.10～14
67	周防畑遺跡群130	長土呂	株式会社 田	建売個人住宅	20.00	208.20	試掘	H28.11.25
68	日向大工原遺跡1	田口	株式会社 野村屋	太陽光発電施設	28.00	5,109.00	試掘	H28.11.8
69	鶉フネ遺跡1	香坂	株式会社 セイデン	太陽光発電施設	270.00	5,279.00	試掘	H29.1.18～20・23
70	儘田遺跡1・ 金久保B遺跡1	野沢・大沢	佐久平土地改良区	用水路設置	65.00	520.00	試掘	H29.1.20、2.28
71	美里在家遺跡3	白田	個人	個人住宅	32.00	338.91	試掘	H28.12.5
72	枇杷坂遺跡群110	岩村田	個人	集合住宅	11.00	342.88	試掘	H28.12.22
73	野沢城跡29	原	有限会社 サンコー地所	宅地造成	80.00	1,672.00	試掘	H28.12.19～21、 H29.2.21
74	岩村田遺跡群227	岩村田	積和不動産中部株式会社	宅地造成	25.00	817.00	試掘	H28.12.21、H29.2.9
75	権現山遺跡群7	八幡	有限会社 ピースランド	店舗建設	68.00	1,220.39	試掘	H29.1.20・25、2.8
76	下町屋遺跡3	大沢	個人	太陽光発電施設	66.00	623.60	試掘	H29.2.27
77	西近津遺跡群33	長土呂	個人	個人住宅	25.00	305.87	試掘	H28.11.29・30
78	岩井堂遺跡6	岩村田	株式会社 平和不動産	宅地造成	82.00	1,850.00	試掘	H28.12.13、H29.2.28
79	城下遺跡10	白田	佐久市	白田支所解体	95.00	6,800.00	試掘	H28.12.1・2
80	東大久保遺跡群18	下平尾	昭和不動産株式会社	宅地造成	230.00	1,642.00	試掘	H28.12.19
81	城下遺跡11	白田	佐久市	白田支所建設	28.00	420.00	試掘	H29.1.26
82	原遺跡6	白田	個人	個人住宅	27.00	528.00	試掘	H28.12.26
83	落合居屋敷遺跡3	鳴瀬	個人	店舗建設	17.00	585.00	試掘	H29.3.30
84	岩村田遺跡群228	岩村田	個人	集合住宅	25.00	1,297.97	試掘	H29.1.30
85	家裏遺跡2	甲	個人	個人住宅	13.00	1,015.39	試掘	H29.2.2
86	東山遺跡3	伴野	佐久市	排水路改良	87.00	417.00	試掘	H29.1.23、2.9、3.13・14
87	西妻神遺跡11	中込	株式会社 星野	工場建設	180.00	2,288.00	試掘	H29.2.21
88	大中沢遺跡5	大沢	個人	個人住宅	30.00	314.40	試掘	H29.2.15・16
89	栗毛坂遺跡群70	岩村田	株式会社 田	建売個人住宅	22.00	280.52	試掘	H29.2.13
90	西近津遺跡群34	長土呂	個人	個人住宅	30.00	332.65	試掘	H29.2.23
91	近津遺跡群10	長土呂	個人	荒地整地作業	38.00	674.04	試掘	H29.2.16・17
92	近津遺跡群11	長土呂	有限会社 田園不動産	宅地造成	90.00	2,639.20	試掘	H29.2.16・17
93	栗毛坂遺跡群71	岩村田	株式会社 田	建売個人住宅	35.00	337.93	試掘	H29.2.20
94	西近津遺跡群35	長土呂	個人	個人住宅	17.00	297.82	試掘	H29.3.3・6
95	戸屋敷遺跡群3	下平尾	個人	個人住宅	30.00	296.34	試掘	H29.2.27、3.31
96	蛇塚遺跡群42	新子田	佐久市	道路舗装・排水路設置	30.00	300.00	試掘	H29.2.20・22・24
97	本郷中北側遺跡2	志賀	佐久市	道路改良	20.00	530.00	試掘	H29.3.23
98	野沢城跡30	原	個人	個人住宅	12.00	312.08	試掘	H29.3.21
99	五本木遺跡2	根岸	個人	個人住宅	24.00	440.07	試掘	H29.3.14
100	宮の前遺跡5	下平尾	個人	個人住宅	30.00	444.40	試掘	H29.3.10
101	西近津遺跡群36	長土呂	個人	個人住宅	1.50	291.68	試掘	H29.3.30
102	野馬窪遺跡群22	猿久保	長野コーエイ株式会社	宅地造成	270.00	1,501.00	試掘	H28.5.23・24
103	宮の上遺跡群33	横和	佐久市	工場用地取得造成	125.00	14,528.16	試掘	H28.5.16・18
104	松の木遺跡16	岩村田	ミヤモリ不動産株式会社	土地活用事業	25.00	3,362.74	試掘	H28.9.21
105	家地頭古墳群2・ 常田居屋敷遺跡群36	常田・塚原	個人	集合住宅新築造成	44.00	1,249.49	試掘	H28.12.14
106	根井氏館跡10	根々井	正法寺	擁壁設置	6.00	95.00	試掘	H29.2.23・24
107	岩村田遺跡群229	岩村田	大和ハウス工業株式会社	宅地造成	356.00	1,923.46	試掘	H29.3.28・29

市内遺跡発掘調査一覧表（工事立会）

No.	遺跡名	所在地	開発主体者	開発事業名	開発面積 (㎡)	保護措置	調査期間
1	中金井遺跡群39	小田井	個人	個人住宅	273.85	立会	H28.4.12
2	高呂遺跡4	協和	個人	上下水道管敷設	382.31	立会	H28.4.13
3	東内池遺跡10	新子田	個人	個人住宅	269.35	立会	H28.4.12
4	岩村田遺跡群230	岩村田	個人	個人住宅	277.42	立会	H28.4.1
5	枇杷坂遺跡群111	長土呂	個人	店舗建設	325.01	立会	H28.4.2・21
6	前山城跡1	小宮山・前山	佐久地方事務所	落石防護網設置	499.00	立会	H28.5.18・27、6.6～9、 16・17
7	跡部儘田遺跡群3	跡部	個人	個人住宅	543.24	立会	H28.3.28・5.13
8	大塚遺跡群26	中込	株式会社 ツルヤ	自動車学校解体	13,643.93	立会	H28.4.27、5.9・16・20
9	平賀中屋敷遺跡群23	平賀	個人	個人住宅	325.52	立会	H28.4.7
10	久彌添遺跡群9	太田部	個人	個人住宅	182.34	立会	H28.5.14
11	小山崎遺跡群9	下小田切	個人	個人住宅	937.00	立会	H28.12.12
12	本郷上北側遺跡2	志賀	佐久市	道路改良	95.00	立会	H28.8.18
13	城平遺跡群7	平賀	個人	個人住宅	252.44	立会	H28.4.5

市内遺跡発掘調査一覧表（工事立会）

No.	遺跡名	所在地	開発主体者	開発事業名	開発面積 (㎡)	保護 措置	調査期間
14	栗毛坂遺跡群72	岩村田北一丁目	株式会社 ドリームカープロデュース	店舗建設	1,599.53	立会	H28.4.6
15	中金井遺跡群40	小田井	個人	個人住宅	199.71	立会	H28.4.4
16	白拍子遺跡群13	取出町	個人	個人住宅	209.25	立会	H28.5.11
17	蛇塚遺跡群43	安原	個人	個人住宅	215.13	立会	H28.4.25
18	宮田遺跡2・ 後家山遺跡2他	平賀	佐久市	運動公園建設	211,000.00	立会	H29.1.17、3.9
19	長土呂遺跡群75	長土呂	個人	個人住宅	262.89	立会	H28.5.9・10
20	周防畑遺跡群131	長土呂	千曲建設工業株式会社	建売個人住宅	291.15	立会	H28.4.20
21	西近津遺跡群37	長土呂	大蔵不動産株式会社	宅地造成	837.00	立会	H28.7.25
22	平馬塚遺跡群9	桜井	個人	個人住宅	453.15	立会	H28.5.14・16
23	新町遺跡13	中込	個人	個人住宅	341.50	立会	H28.4.18
24	下町屋遺跡4	大沢	個人	個人住宅	362.56	立会	H28.5.16
25	上砂田遺跡16	岩村田	個人	個人住宅	324.36	立会	H28.5.6
26	七曲り下遺跡4	白田	個人	太陽光発電施設	1,611.58	立会	H28.6.1・2
27	扇田遺跡3	内山	個人	個人住宅	570.53	立会	H28.6.27
28	白山遺跡群10	三河田	個人	個人住宅	229.46	立会	H28.5.27
29	岩村田遺跡群231	岩村田	個人	個人住宅	350.33	立会	H28.5.16・17
30	下泉屋敷遺跡群10	伴野	個人	個人住宅	554.03	立会	H28.7.1
31	蛇塚遺跡群44	猿久保	有限会社 新栄開発	宅地造成	466.00	立会	H28.6.3・4・6
32	新町遺跡14	中込三丁目	個人	個人住宅	530.45	立会	H28.6.23
33	丸山砦1・影丸山遺跡3	田口	株式会社 福岡商店ホールディングス	太陽光発電施設	6,279.00	立会	H28.10.4～14
34	樋村遺跡11	平賀	個人	個人住宅	394.00	立会	H28.5.16
35	中金井遺跡群41	小田井	個人	個人住宅	233.64	立会	H28.6.11
36	跡部儘田遺跡群4	跡部	個人	個人住宅	282.14	立会	H28.6.20
37	周防畑遺跡群132	長土呂	JA佐久浅間株式会社 アメック	建売個人住宅	293.51	立会	H28.4.25
38	番屋前遺跡群29	中込	個人	個人住宅	309.39	立会	H28.7.14
39	長土呂遺跡群76	長土呂	個人	個人住宅	365.59	立会	H28.6.21
40	山崎遺跡11	田口	個人	個人住宅	367.08	立会	H28.6.13
41	枇杷坂遺跡群112	岩村田	個人	個人住宅	203.57	立会	H28.6.10
42	野馬窪遺跡群23	猿久保	長野コーエイ株式会社	土の入れ替え・整地	1,501.00	立会	H29.1.20
43	深堀遺跡群20	瀬戸	社会福祉法人 咲くひまわり会	駐車場建設	633.00	立会	H28.7.29
44	東大久保遺跡群19	上平尾	個人	個人住宅	215.52	立会	H28.6.22、7.5
45	枇杷坂遺跡群113	岩村田	個人	個人住宅	319.00	立会	H28.9.30、10.5
46	周防畑遺跡群133	長土呂	個人	個人住宅	291.15	立会	H28.6.27・28
47	蛇塚遺跡群45	新子田	個人	下水道管敷設	299.44	立会	H28.6.29、7.1
48	岩村田遺跡群232	岩村田	個人	戸建賃貸住宅	176.66	立会	H28.8.5
49	根井氏館跡11	根々井	正法寺	檀徒会館建設	3,175.00	立会	H28.7.25～27
50	木戸平A遺跡5	香坂	株式会社 NTTドコモ	無線基地局建設	18.60	立会	H28.9.14～15
51	周防畑遺跡群134	長土呂	個人	カーポート建設	201.06	立会	H28.6.16
52	宮の前遺跡6	塚原	佐久市	児童館庭・駐車場整備	2,303.00	立会	H28.11.8
53	蛇塚遺跡群46	新子田	有限会社 新栄開発	上下水道管敷設	115.00	立会	H28.7.25
54	枇杷坂遺跡群114	岩村田	東日本旅客鉄道株式会社 長野信号通信技術センター	信号機改良工事	18.21	立会	H28.8.26
55	枇杷坂遺跡群115	岩村田	中部電力株式会社	地質調査	5,572.49	立会	H28.8.22
56	前田遺跡群10	小田井	個人	個人住宅	136.36	立会	H28.7.11
57	岩村田遺跡群233	岩村田	個人	個人住宅	92.16	立会	H28.8.23・24
58	上砂田遺跡17	岩村田	個人	個人住宅	283.00	立会	H28.7.8
59	今井宮の前遺跡7・ 今井城跡1	今井	個人	個人住宅	351.36	立会	H28.7.19
60	反田遺跡4	白田	個人	個人住宅	472.80	立会	H28.8.1
61	西近津遺跡群38	長土呂	個人	建売個人住宅	240.91	立会	H28.7.7
62	西近津遺跡群39	長土呂	個人	個人住宅	267.88	立会	H28.8.2・3
63	栗毛坂遺跡群73	岩村田北一丁目	個人	個人住宅	597.75	立会	H28.7.21、8.3
64	周防畑遺跡群135	長土呂	個人	個人住宅	423.49	立会	H28.7.21
65	上砂田遺跡群18	岩村田	個人	個人住宅	310.87	立会	H28.7.11・15
66	白山遺跡群11	三河田	佐久市	市営住宅リフォーム	10,849.89	立会	H28.12.28、H29.1.6
67	西近津遺跡群40	長土呂	株式会社 木内工務店	建売個人住宅	323.20	立会	H28.7.25、8.4
68	西近津遺跡群41	長土呂	個人	個人住宅	612.00	立会	H28.10.31、11.7
69	岩村田遺跡群234	岩村田	個人	駐車場建設	212.65	立会	H28.8.4・5
70	平馬塚遺跡群10	桜井	有限会社 公陽ハウジング	宅地造成	566.15	立会	H28.7.27、8.18
71	岩村田遺跡群235	岩村田	個人	個人住宅	474.13	立会	H28.8.25
72	下町屋遺跡5	大沢	長野県	旧大沢宿舍解体	294.02	立会	H28.9.21・23
73	常田居屋敷遺跡群37	塚原	個人	個人住宅	188.40	立会	H28.9.26
74	大奈良遺跡7	田口	個人	個人住宅	360.33	立会	H28.8.1
75	下泉屋敷遺跡群11	伴野	個人	個人住宅	399.71	立会	H28.8.18
76	岩村田遺跡群236	岩村田	個人	個人住宅	280.26	立会	H28.7.29
77	梨の木遺跡11	中込	個人	個人住宅	256.58	立会	H28.8.19
78	中金井遺跡群42	小田井	個人	個人住宅	302.08	立会	H28.9.2、11.17

市内遺跡発掘調査一覧表（工事立会）

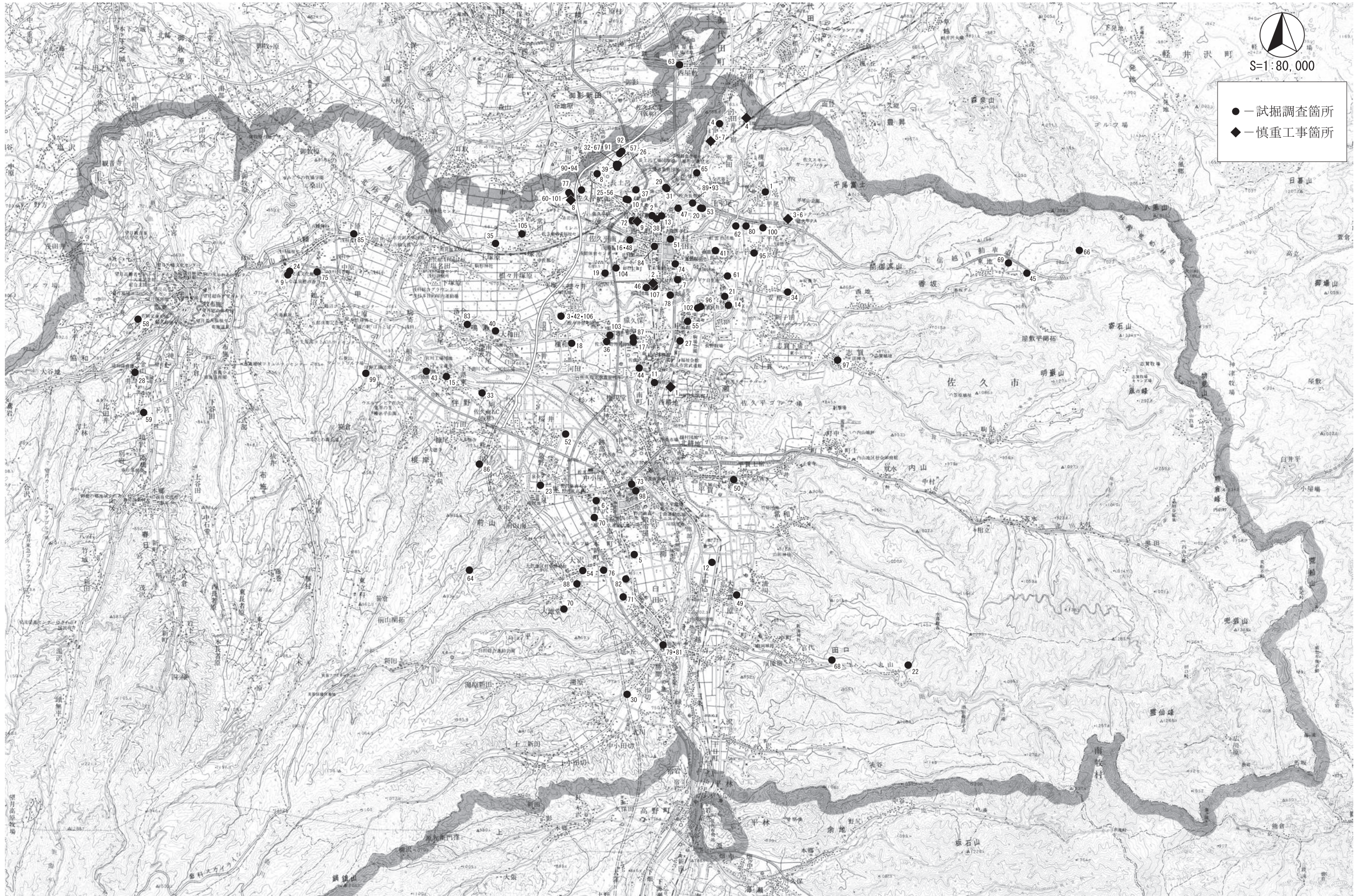
No.	遺 跡 名	所在地	開発主体者	開発事業名	開発面積 (㎡)	保護 措置	調査期間
79	長土呂遺跡群77	長土呂	個人	個人住宅	401.25	立会	H28. 8. 8
80	長土呂遺跡群78	長土呂	個人	個人住宅	226.25	立会	H28. 8. 17
81	反田遺跡5	臼田	個人	個人住宅	401.52	立会	H28. 8. 31、9. 2
82	反田遺跡6	臼田	個人	個人住宅	504.92	立会	H28. 8. 17～19、22
83	大井城跡8	岩村田	個人	道路拡幅・進入路建設	75.00	立会	H28. 9. 29・30
84	岩村田遺跡群237	岩村田	個人	個人住宅	318.43	立会	H28. 9. 26
85	宮浦遺跡群4	桜井	個人	個人住宅	455.43	立会	H28. 11. 8
86	中金井遺跡群43	小田井	個人	個人住宅	233.15	立会	H28. 8. 29
87	中金井遺跡群44	小田井	個人	個人住宅	233.94	立会	H28. 9. 27
88	岩村田遺跡群238	岩村田	個人	個人住宅	212.65	立会	H28. 9. 6
89	上砂田遺跡19	岩村田	個人	個人住宅	616.23	立会	H28. 10. 24
90	海老在池遺跡4	志賀	個人	個人住宅	184.62	立会	H28. 8. 29、9. 8
91	岩村田遺跡群239	岩村田	個人	個人住宅	266.89	立会	H28. 8. 22
92	今井西原遺跡4・ 鳴瀬中屋敷遺跡群4	横和	佐久市土地改良区	用水路設置	232.26	立会	H29. 1. 10・20・27
93	新町遺跡15	中込	個人	個人住宅	212.80	立会	H29. 2. 6
94	長土呂遺跡群79	長土呂	個人	個人住宅	287.62	立会	H28. 11. 1
95	梨の木遺跡12	中込	個人	個人住宅	210.20	立会	H28. 8. 29
96	中金井遺跡群45	小田井	個人	個人住宅	227.35	立会	H28. 9. 26
97	周防畑遺跡群136	長土呂	個人	個人住宅	219.86	立会	H28. 9. 2
98	山崎遺跡12	田口	個人	個人住宅	463.61	立会	H28. 9. 8・9
99	樋村遺跡12	平賀	個人	個人住宅	320.72	立会	H28. 9. 16・11. 28
100	東大久保遺跡群20	上平尾	有限会社 新栄開発	建売個人住宅	430.37	立会	H28. 9. 7
101	岩村田遺跡群240	岩村田	個人	個人住宅	250.38	立会	H28. 9. 15・16
102	長土呂遺跡群80	長土呂	個人	個人住宅	273.00	立会	H28. 9. 7
103	東五里田遺跡14	野沢	有限会社 田園不動産	建売個人住宅	363.70	立会	H28. 10. 28
104	枇杷坂遺跡群116	長土呂	個人	個人住宅	209.20	立会	H28. 10. 14
105	上長坂遺跡群2	横根	個人	個人住宅	432.65	立会	H28. 10. 14
106	大門下遺跡2	前山	個人	個人住宅	401.61	立会	H28. 10. 31
107	宮の上遺跡群34	横和	個人	個人住宅	311.50	立会	H28. 10. 18
108	屋敷裏遺跡群4	塩名田	個人	車庫建設	365.45	立会	H28. 10. 6
109	曾根城遺跡6	小田井	佐久市	下水道管敷設	83.00	立会	H29. 1. 10、2. 8
110	屋敷裏遺跡群5	塩名田	個人	個人住宅	325.81	立会	H28. 11. 17
111	中金井遺跡群46	小田井	個人	個人住宅	233.46	立会	H28. 10. 13
112	枇杷坂遺跡群117	岩村田	個人	個人住宅	304.07	立会	H28. 10. 24
113	中金井遺跡群47	小田井	個人	個人住宅	415.59	立会	H28. 11. 7
114	西大久保遺跡群23	上平尾・下平尾	佐久市	下水道管敷設	177.00	立会	H28. 10. 20・24・26・27
115	上砂田遺跡群20	岩村田	個人	個人住宅	327.98	立会	H28. 10. 27
116	西近津遺跡群42	長土呂	株式会社 木内工務店	建売個人住宅	306.02	立会	H28. 10. 11
117	新町遺跡16	中込	個人	個人住宅	233.13	立会	H28. 10. 6
118	東平遺跡1	内山	株式会社 グリーンエネルギー	太陽光発電施設	2,601.00	立会	H29. 1. 17・19
119	東平遺跡2	内山	株式会社 グリーンエネルギー	太陽光発電施設	1,606.00	立会	H29. 1. 19・20
120	長土呂遺跡群81	長土呂	大和ハウス工業株式会社	建売個人住宅	173.80	立会	H28. 11. 1・4
121	長土呂遺跡群82	長土呂	大和ハウス工業株式会社	建売個人住宅	317.46	立会	H28. 11. 1
122	蛇塚遺跡群47	新子田	個人	個人住宅	483.00	立会	H28. 10. 24
123	白拍子遺跡群14	取出町	個人	個人住宅	276.16	立会	H28. 11. 9
124	長土呂遺跡群83	長土呂	個人	個人住宅	242.43	立会	H28. 11. 22
125	枇杷坂遺跡群118	岩村田	個人	商業ビル解体	727.27	立会	H28. 10. 18～21・25
126	城平遺跡群8	平賀	個人	個人住宅	296.90	立会	H28. 10. 24
127	中金井遺跡群48	小田井	個人	個人住宅	278.61	立会	H28. 10. 31
128	高呂遺跡5	協和	個人	戸建賃貸住宅	2,308.00	立会	H28. 10. 20、12. 16
129	原遺跡7	田口	個人	個人住宅	683.00	立会	H29. 1. 11
130	下町屋遺跡6	大沢	個人	個人住宅	237.84	立会	H28. 10. 25
131	三分遺跡群4	三分	株式会社 三協建設	太陽光発電施設	1,486.00	立会	H29. 2. 15
132	岩村田遺跡群241	岩村田	有限会社 田園不動産	宅地造成	2,634.34	立会	H28. 12. 5
133	周防畑遺跡群137	長土呂	有限会社 田園不動産	建売個人住宅	272.35	立会	H28. 10. 27・31
134	長土呂遺跡群84	長土呂	佐久市	下水道管敷設	67.36	立会	H28. 11. 17・21
135	蛇塚遺跡群48	安原	個人	個人住宅	479.19	立会	H28. 11. 10
136	岩村田遺跡群242	岩村田	個人	集合住宅	303.51	立会	H28. 11. 4
137	城平遺跡群9	平賀	個人	個人住宅	281.13	立会	H28. 11. 7
138	馬瀬口遺跡群7	瀬戸	個人	個人住宅	328.00	立会	H28. 11. 16・17
139	松の木遺跡17	岩村田	ミヤモリ不動産株式会社	店舗解体	3,362.00	立会	H28. 11. 8
140	和田遺跡3	瀬戸	株式会社 野村屋	太陽光発電施設	2,238.00	立会	H28. 11. 30
141	天神城跡2	協和	個人	個人住宅	301.93	立会	H28. 11. 21
142	前田遺跡群11	小田井	個人	個人住宅	595.53	立会	H28. 11. 17
143	新町遺跡17	中込	個人	個人住宅	214.10	立会	H28. 11. 30
144	松の木遺跡18	岩村田	株式会社 本久	店舗建設	3,362.15	立会	H28. 11. 30、12. 1・2・5
145	尼塚遺跡群5	塚原	佐久市土地改良区	用水路設置	200.00	立会	H29. 2. 8・20・28

市内遺跡発掘調査一覧表(工事立会)

No.	遺跡名	所在地	開発主体者	開発事業名	開発面積 (㎡)	保護 措置	調査期間
146	上砂田遺跡21	岩村田	個人	個人住宅	258.00	立会	H28.11.30
147	長明塚遺跡9	野沢	株式会社 パパまるハウス	建売個人住宅	209.52	立会	H29.1.10
148	周防畑遺跡群138	長土呂	個人	個人住宅	349.31	立会	H28.12.21
149	栗毛坂遺跡群74・ 西赤座遺跡20	岩村田	佐久市	道路改良	2,340.00	立会	H28.11.29
150	大奈良遺跡8・山崎遺跡13	田口	佐久市	道路改良	850.00	立会	H29.1.11・12・16
151	城平遺跡群10	平賀	個人	個人住宅	251.08	立会	H28.11.28
152	岩村田遺跡群243	岩村田	個人	個人住宅	251.84	立会	H28.12.2
153	枇杷坂遺跡群119	岩村田	個人	個人住宅	184.40	立会	H28.12.1
154	白拍子遺跡群15	取出町	個人	個人住宅	233.83	立会	H28.12.20
155	長土呂遺跡群85	長土呂	株式会社 土屋ホーム	建売個人住宅	237.83	立会	H28.12.8・12
156	大井城跡9	岩村田	佐久市	複合遊具解体・設置	845.00	立会	H29.3.7・24
157	貴船反遺跡2	協和	個人	駐車場建設	12.00	立会	H29.1.26
158	曾根城遺跡7・ 芝宮遺跡群34	小田井	佐久市	道路改良	1,110.00	立会	H29.1.18
159	蛇塚遺跡群49	新子田	佐久市	道路改良	2,750.00	立会	H29.1.24・26、2.1・21
160	常田居屋敷遺跡群38	常田	個人	個人住宅	257.00	立会	H29.1.24、2.6
161	藤ヶ城跡10	岩村田	個人	個人住宅	244.61	立会	H28.12.21
162	宮の上遺跡群35	横和	個人	個人住宅	323.95	立会	H29.1.26
163	新町遺跡18	中込	個人	個人住宅	213.00	立会	H28.12.15
164	中道遺跡群19	前山	佐久平土地改良区	用水路設置	450.00	立会	H29.2.14
165	中金井遺跡群49	小田井	株式会社 パパまるハウス	建売個人住宅	233.33	立会	H29.1.10
166	野沢城跡31	野沢	個人	個人住宅	203.04	立会	H29.1.11
167	戸井口遺跡2	三分	佐久市	下水道管敷設	50.00	立会	H29.1.10・20
168	丸山遺跡3	下小田切	佐久市	道路建設	2,840.00	立会	H28.11.21・22
169	北上遺跡4	協和	株式会社 スプートニク	下水道管敷設	431.00	立会	H29.1.10
170	寄塚遺跡群7	三河田	佐久市土地改良区	用水路設置	330.00	立会	H29.2.14・20・28
171	上ノ段遺跡2	望月	個人	個人住宅	282.34	立会	H29.1.11
172	中金井遺跡群50	小田井	個人	個人住宅	233.80	立会	H29.1.10
173	枇杷坂遺跡群120	岩村田	佐久市	道路改良	1,860.00	立会	H29.2.10
174	長土呂遺跡群86	長土呂	個人	個人住宅	324.69	立会	H29.1.30
175	白拍子遺跡群16	本新町	個人	集合住宅	415.00	立会	H29.2.23、3.16
176	日影遺跡3	下小田切	個人	個人住宅	975.55	立会	H29.2.15
177	野沢城跡32	野沢	個人	個人住宅	332.43	立会	H29.2.24
178	滝ノ沢遺跡1	白田	佐久市	道路改良	86.00	立会	H29.2.13・27
179	近津遺跡群12	長土呂	個人	個人住宅	328.93	立会	H29.2.24・27
180	白拍子遺跡群17	取出町	株式会社 パパまるハウス	建売個人住宅	213.17	立会	H29.2.3
181	反田遺跡7	白田	個人	個人住宅	371.37	立会	H29.2.22
182	東内池遺跡11	新子田	個人	個人住宅	267.30	立会	H29.2.16
183	東内池遺跡12・ 蛇塚遺跡群50	新子田	有限会社 新栄開発	建売個人住宅	353.70	立会	H29.3.10
184	白拍子遺跡群18	取出町	個人	個人住宅	272.20	立会	H29.3.14
185	屋敷裏遺跡群6	塩名田	個人	個人住宅	122.08	立会	H29.3.1
186	長土呂遺跡群87	長土呂	個人	個人住宅	516.55	立会	H29.3.2・6
187	番屋前遺跡群30	猿久保	特定非営利活動法人 メカトロニクス& ロボット・クラフトワークス	事務所建設	215.00	立会	H29.3.7・10
188	蛇塚遺跡群51	安原	個人	個人住宅	267.52	立会	H29.3.10
189	長土呂遺跡群88	長土呂	個人	個人住宅	260.50	立会	H29.3.24
190	深堀遺跡群21	瀬戸	昭和不動産株式会社	建売個人住宅	234.25	立会	H29.3.22
191	寺畑遺跡群29	猿久保	個人	戸建賃貸住宅	443.00	立会	H29.3.21
192	長土呂遺跡群89	長土呂	個人	個人住宅	234.05	立会	H29.3.22
193	芝宮遺跡群35	長土呂	個人	個人住宅	400.35	立会	H29.3.22
194	深堀遺跡群22	瀬戸	個人	個人住宅	315.52	立会	H29.3.24
195	棧敷遺跡15	安原	個人	個人住宅	212.74	立会	H29.3.22
196	新町遺跡19	中込	個人	個人住宅	471.99	立会	H29.3.24
197	城下遺跡12	白田	社会福祉法人 ジェイエー長野会	社会福祉施設建設(地盤調査)	6,574.35	立会	H29.3.22
198	根井氏館跡12	根々井	正法寺	擁壁築造・駐車場建設	3,175.00	立会	H29.3.28~30
199	長土呂遺跡群90	長土呂	大和ハウス工業株式会社	建売個人住宅	213.04	立会	H29.3.24

市内遺跡発掘調査一覧表(慎重工事)

No.	遺跡名	所在地	開発主体者	開発事業名	開発面積 (㎡)	保護 措置	備考
1	深堀遺跡群	瀬戸	個人	個人住宅	265.96	慎重	
2	岩村田遺跡群	岩村田	個人	診療所建設	1,252.47	慎重	
3	橋ヶ窪遺跡	下平尾	佐久市	交差点改良	80.00	慎重	
4	金井城跡	小田井	ウィンテック株式会社	工場増築	1,175.55	慎重	
5	中金井遺跡群	小田井	株式会社 パパまるハウス	建売個人住宅	233.84	慎重	
6	橋ヶ窪遺跡	下平尾	佐久市	ガードレール設置	2.00	慎重	
7	中金井遺跡群	小田井	個人	個人住宅	233.70	慎重	
8	西近津遺跡群	長土呂	佐久水道企業団	水道管敷設	100.00	慎重	
9	枇杷坂遺跡群	岩村田	アルファライフ株式会社	葬儀場解体	2,843.00	慎重	



平成28年度 市内遺跡試掘調査・慎重工事箇所位置図



平成28年度 市内遺跡工事立会調査位置図

佐久市埋蔵文化財調査報告書 第249集
市内遺跡発掘調査報告書2016
平成30年(2018) 3月

編集・発行 佐久市教育委員会
〒385-8501 長野県佐久市中込3056
社会教育部 文化振興課 文化財事務所
〒385-0051 長野県佐久市中込2913
Tel0267-63-5321
印刷所 キクハラインク株式会社
