

佐久市埋蔵文化財調査報告書 第242集

市内遺跡発掘調査報告書 2015

2017. 3

長野県佐久市教育委員会

例 言

1. 本書は、2015年度(平成27年度)において個人住宅、民間開発及び公共開発に関わる試掘調査並びに工事立会を実施した市内遺跡発掘調査報告書である。
2. 市内遺跡発掘調査の費用は、全額を国庫補助金及び市費の公費により賄った。
3. 調査組織 2015年度(平成27年度)
調査主体者 佐久市教育委員会
教 育 長 榎澤 晴樹
事 務 局 社 会 教 育 部 長 山浦 俊彦
文化振興課長 小林 聖
企 画 幹 三石 建
文化財調査係長 大塚 広樹
文化財調査係 小林 眞寿 富沢 一明 上原 学 神津 一明
生島 修平
4. 本書の編集は上原 学・森泉 かよ子が行った。
5. 本書本文中の位置図の縮尺は、特に記載のない場合1:10,000である。
6. 本文挿図中の略記号は、H=竪穴住居址、D=土坑、M=溝状遺構、P=ピットを表す。
7. 本書掲載の関係資料等は、佐久市教育委員会の責任下に保管されている。

目 次

試掘調査

1 長土呂遺跡群51	1	21 岩村田遺跡群188	21
2 反田遺跡 1	2	22 長土呂遺跡群53	22
3 番屋前遺跡群27	3	23 蛇塚遺跡群35	23
4 長土呂遺跡群52	4	24 曾根新城遺跡 5・枇杷坂遺跡群95	24
5 枇杷坂遺跡群94	5	25 西妻神遺跡 8	25
6 花立遺跡 2	6	26 岩村田遺跡群189	26
7 寺畑遺跡群22	7	27 東大久保遺跡群13	27
8 岩村田遺跡群186	8	28 城下遺跡 7	28
9 平尾山砦跡 1	9	29 岩村田遺跡群190	29
10 野馬窪遺跡群19	10	30 芝宮遺跡群30	30
11 栗毛坂遺跡群61	11	31 上小平遺跡 5	31
12 幸神古墳群 2	12	32 城下遺跡 8	32
13 前田遺跡群16	13	33 兵士山遺跡 1	33
14 番屋前遺跡群28	14	34 岩村田遺跡群191	34
15 岩村田遺跡群187	15	35 寺畑遺跡群23	35
16 東千石平遺跡群 6	16	36 岩村田遺跡群192	36
17 西近津遺跡群24	17	37 東内池遺跡 6	37
18 光明寺遺跡 4	18	38 岩村田遺跡群193	38
19 屋敷平遺跡 1	19	39 春日居館跡 2・法幢寺遺跡 1	39
20 稻荷山城跡 4	20	40 周防畑遺跡群104	40

試掘調査

41	野馬窪遺跡群20	41
42	城下遺跡 9	42
43	大井城跡 6	43
44	原遺跡 6	44
45	稻荷山城跡 5・小山崎遺跡群 7 城山遺跡 2・家浦遺跡 4・日影遺跡 1	45
46	藤ヶ城跡 5・岩井堂遺跡 3	47
47	野沢城跡24	48
48	北畑遺跡群 2	49
49	東大久保遺跡群14・白岩城跡 3	50
50	長土呂遺跡群54	51
51	長土呂遺跡群55・長土呂館跡 1	52
52	長土呂遺跡群56	53
53	戸坂遺跡群10	54
54	棧敷遺跡10	55
55	長土呂遺跡群57	56
56	岩村田遺跡群194	57
57	平尾一本松砦跡 1	58
58	荒城跡 1	59
59	北裏遺跡群 7	60
60	滝ノ沢入口遺跡 1	61
61	丸山遺跡 2・日影遺跡 2	62
62	西近津遺跡群25	63
63	上砂田遺跡14	64
64	栗毛坂遺跡群62	65
65	枇杷坂遺跡群96・曾根新城遺跡 6	66
66	岩村田遺跡群195	67
67	金井城跡 8	68
68	寺畑遺跡群24	69
69	中久保田遺跡 8・枇杷坂遺跡群97	70
70	東城戸平B遺跡 1	71
71	芝宮遺跡群31	72
72	野沢城跡25	73
73	反田遺跡 2	74
74	周防畑遺跡群105	75
75	蛇塚遺跡群36	76
76	大平遺跡 2	77
77	大塚遺跡群21・中込大塚古墳 1	78
78	反田遺跡 3	79
79	枇杷坂遺跡群98	80
80	長土呂遺跡群58	81
81	須釜原古窯址群 2	82
82	跡坂遺跡12・中金井遺跡群25	83
83	周防畑遺跡群106	84
84	宮の前遺跡 4	85
85	根井氏館跡 7	86

工事立会

1	十二平遺跡 2	87
2	周防畑遺跡群107	87
3	芝宮遺跡群32	87
4	中反田遺跡 2	87
5	岩村田遺跡群196	88
6	金山遺跡 9	88
7	荒田遺跡 1	88
8	宮の上遺跡群28	88
9	岩村田遺跡群197・藤ヶ城跡 6	89
10	高呂遺跡 1	89
11	周防畑遺跡群108	89
12	周防畑遺跡群109	89
13	長土呂遺跡群59	90
14	岩村田遺跡群198	90
15	岩村田遺跡群199	90
16	宮東遺跡 1	90
17	小山崎遺跡群 8	91
18	中金井遺跡群26	91
19	前田遺跡群 7	91
20	岩村田遺跡群200	91
21	長土呂遺跡群60	92
22	大塚遺跡群22	92
23	岩村田遺跡群201	92
24	周防畑遺跡群110	92
25	蛇塚遺跡群37	93
26	枇杷坂遺跡群99	93
27	周防畑遺跡群111	93
28	岩村田遺跡群202	93
29	長土呂遺跡群61	94
30	周防畑遺跡群112	94
31	岩村田遺跡群203	94
32	岩村田遺跡群204	94
33	松の木遺跡11	95
34	周防畑遺跡群113	95
35	棧敷遺跡11	95
36	岩村田遺跡群205	95
37	深堀遺跡群14	96
38	枇杷坂遺跡群100	96
39	城平遺跡群 4	96
40	近津遺跡群 8	96
41	岩村田遺跡群206	97
42	栗毛坂遺跡群63・西赤座遺跡17	97
43	橋ヶ窪遺跡 1・一本松古墳群 1	97
44	棧敷遺跡12	97
45	上宮前遺跡群 1	98
46	須釜原古窯址群 3	98

工事立会

47 西近津遺跡群26	98	92 中金井遺跡群30	109
48 岩村田遺跡群207	98	93 高呂遺跡 2	110
49 周防畑遺跡群114	99	94 岩村田遺跡群210	110
50 家地頭古墳群 1 ・西近津遺跡群27	99	95 周防畑遺跡群118	110
51 宮の上遺跡群29	99	96 枇杷坂遺跡群102	110
52 城平遺跡群 5	99	97 東五里田遺跡11	111
53 岩村田遺跡群208	100	98 栃久保 B 遺跡 1	111
54 周防畑遺跡群115	100	99 金山遺跡10	111
55 長土呂遺跡群62	100	100 寺畑遺跡群27	111
56 周防畑遺跡群116 ・芝宮遺跡群33 ・ 長土呂遺跡群63	100	101 岩村田遺跡群211	112
57 周防畑遺跡群117	101	102 平賀中屋敷遺跡群20	112
58 中金井遺跡群27	101	103 下信濃石遺跡 9	112
59 香坂屋敷遺跡 3	101	104 東五里田遺跡12	112
60 蛇塚遺跡群38	101	105 前田遺跡群 8	113
61 岩村田遺跡群209	102	106 枇杷坂遺跡群103	113
62 深堀遺跡群15	102	107 西一里塚遺跡群15	113
63 大塚遺跡群23 ・深堀城跡 3	102	108 長土呂遺跡群64	113
64 西近津遺跡群28	102	109 城平遺跡群 6	114
65 藤ヶ城跡 7	103	110 西大久保遺跡群21	114
66 東内池遺跡 7	103	111 蛇塚遺跡群39	114
67 下信濃石遺跡 8	103	112 藤ヶ城跡 8	114
68 東五里田遺跡10	103	113 諏訪分遺跡群 1 ・赤岩河原遺跡 1 ・ 鳴瀬中屋敷遺跡群 3	115
69 尾垂遺跡 2	104	114 周防畑遺跡群119	115
70 平賀中屋敷遺跡群19	104	115 中金井遺跡群31	115
71 原遺跡 7	104	116 天神山遺跡 2	116
72 観正田遺跡 3	104	117 野沢城跡28	116
73 栗毛坂遺跡群64	105	118 周防畑遺跡群120	116
74 中金井遺跡群28	105	119 館ヶ澤 A 遺跡 4	116
75 枇杷坂遺跡群101	105	120 鳴澤遺跡群10	117
76 中金井遺跡群29	105	121 原遺跡 8	117
77 鳴瀬中屋敷遺跡群 2	106	122 中金井遺跡群32	117
78 棧敷遺跡13	106	123 北川勝間遺跡 1	117
79 寺畑遺跡群25	106	124 深堀遺跡群16	118
80 竹原遺跡 5	106	125 西妻神遺跡 9	118
81 梨の木遺跡 9	107	126 岩村田遺跡群212	118
82 蛇塚古墳群 1	107	127 周防畑遺跡群121	118
83 三千束遺跡群 9	107	128 長土呂遺跡群65	119
84 鳴澤遺跡群 9	107	129 塚内遺跡 1	119
85 志賀神明の木遺跡 7	108	130 岩村田遺跡群213	119
86 宮の上遺跡群30	108	131 前田遺跡群17	119
87 野沢城跡26	108	132 長土呂遺跡群66	120
88 城山遺跡 3	108	133 北上遺跡 2	120
89 野沢城跡27	109	134 大平遺跡 3	120
90 栗毛坂遺跡群65	109	135 下小平遺跡 2	120
91 寺畑遺跡群26	109	136 常田居屋敷遺跡群36	121

工事立会

137 東大久保遺跡群15	121
138 岩井堂遺跡 4	121
139 西一里塚遺跡群16	121
140 中金井遺跡群33	122
141 大堀遺跡 2	122
142 御嶽遺跡 2	122
143 伊勢道遺跡 1	122
144 はかせ久保遺跡 1	123
145 平賀中屋敷遺跡群21	123
146 岩村田遺跡群214	123
147 枇杷坂遺跡群104	123
148 平馬塚遺跡群 7	124
149 岩村田遺跡群215	124
150 西赤座遺跡18	124
151 堤井遺跡 1	124
152 岩村田遺跡群216	125
153 西近津遺跡群29	125
154 滝ノ沢入口遺跡 2	125
155 下町屋遺跡 2	125
156 中金井遺跡群34	126
157 後澤遺跡 4	126
158 周防畑遺跡群122	126
159 中原遺跡 3	126
160 長土呂遺跡群67	127
161 岩村田遺跡群217	127
162 田中島遺跡 3	127
163 東大久保遺跡群16	127
164 長土呂遺跡群68	128
165 長土呂遺跡群69	128
166 蛇塚遺跡 2	128
167 栃久保B遺跡 2・松原遺跡 2	128
168 深堀遺跡群17	129
169 久禰添遺跡 8	129
170 周防畑遺跡群123	129
171 深堀遺跡群18	129
172 東内池遺跡 8	130
173 下県屋敷遺跡群 8	130
174 岩村田遺跡群218	130
175 西近津遺跡群30	130
176 蛇塚遺跡 3	131
177 井上遺跡 3	131
178 岩村田遺跡群219	131
179 栗毛坂遺跡群66	131
180 岩村田遺跡群220	132
181 深堀遺跡群19	132
182 新町遺跡12	132

183 中金井遺跡群35	132
184 中金井遺跡群36	133
185 西近津遺跡群31	133
186 岩村田遺跡群221	133
187 岩村田遺跡群222	133
188 中金井遺跡群37	134
189 寺畑遺跡群28	134
190 周防畑遺跡群124	134
191 梨の木遺跡10	134
192 西裏遺跡群 3	135
193 北裏遺跡群 8・宝生寺山砦 2	135
194 長土呂遺跡群70	135
195 岩井堂遺跡 5	135

平成27年度(2015)市内遺跡発掘調査一覧表

(試掘確認調査)	136
(工事立会)	137
(慎重工事)	140

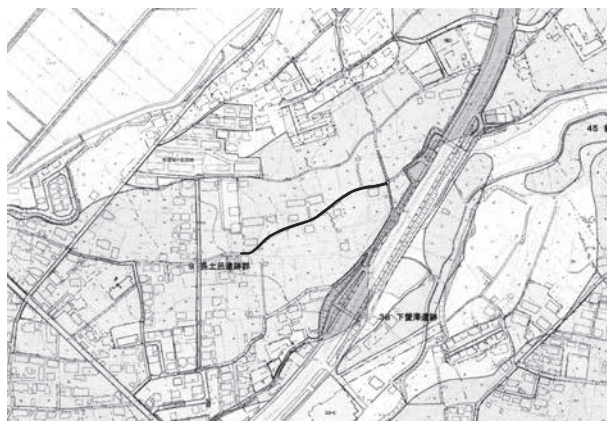
平成27年度(2015)市内遺跡

発掘調査位置図	141
---------	-----

試掘調査

1 長土呂遺跡群51

所在地 佐久市長土呂502先～512先
開発主体者 佐久市(土木課)
開発事業名 道路建設
調査期間 平成28年2月5日～2月29日
調査面積 210㎡(開発面積1,090㎡)
調査担当者 富沢 一明



長土呂遺跡群51 位置図

調査の結果

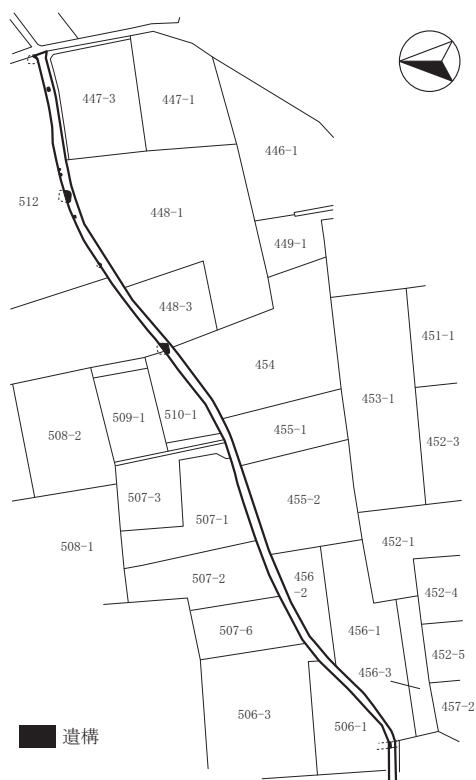
対象地は浅間山の麓に発達した田切り地形の台地上に位置する。

道路の側溝設置部分を中心にトレンチを設定し、地表下60～80cmで遺構確認を行った。その結果、竪穴住居址3軒・土坑5基が発見された。

掘削される部分について、調査を行い、記録した。

遺物は土師器・須恵器(古墳・平安)が出土した。

本調査は実施していない。



長土呂遺跡群51 全体図(1:2,000)



トレンチ掘削状況



トレンチ掘削状況

試掘調査

2 反田遺跡 1

所在地 佐久市臼田字反田2175-1外
開発主体者 佐久市(地域整備室)
開発事業名 地域交流センター
調査期間 平成28年2月3・17日
調査面積 48㎡(開発面積1,260㎡)
調査担当者 上原 学・生島 修平



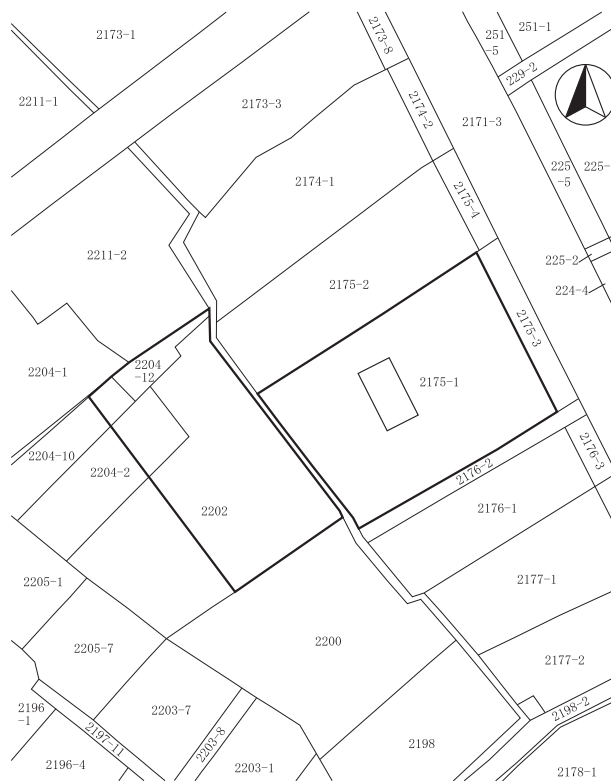
反田遺跡 1 位置図

調査の結果


対象地は、千曲川左岸に位置する。

既存の建物解体により、地山への影響が認められた。試掘確認調査は地山に影響の無い地域で行った。

調査の結果、遺構・遺物は発見されなかった。
本調査は実施していない。



反田遺跡 1 全体図(1:1,000)



土層堆積状況



トレンチ掘削状況

試掘調査

3 番屋前遺跡群27

所在地 佐久市中込字東妻神3181-1外
開発主体者 佐久市(都市計画課)
開発事業名 佐久市北中込土地区画整理事業
調査期間 平成27年7月9日
調査面積 18㎡(開発面積800㎡)
調査担当者 上原 学



番屋前遺跡群27 位置図

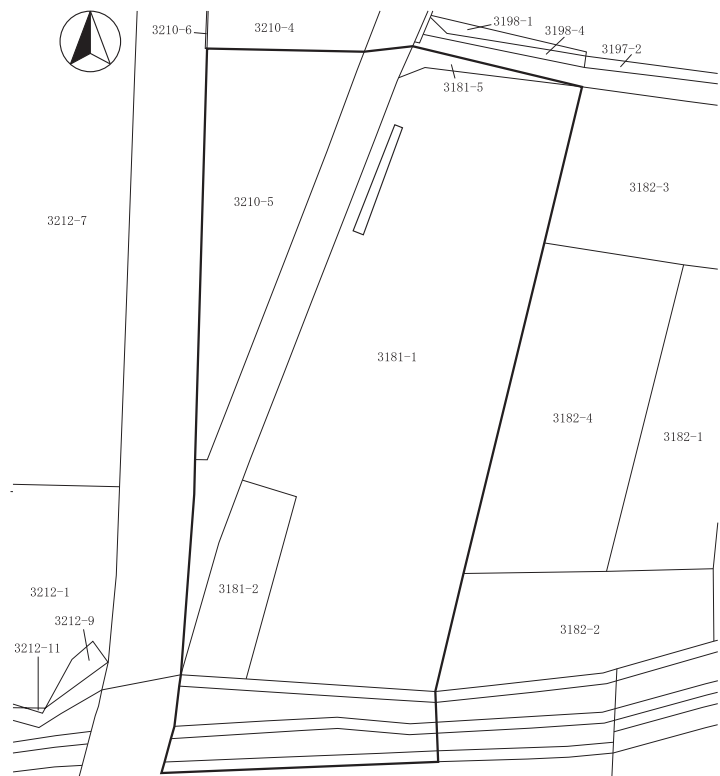
調査の結果

対象地は湯川左岸の台地上に位置する。

開発地域の内、遺跡に含まれる区画道路部分にトレンチを1本設定し、遺構確認を行った。

調査の結果、遺構・遺物は発見されなかった。

本調査は実施していない。



番屋前遺跡群27 全体図(1:1,000)



土層堆積状況

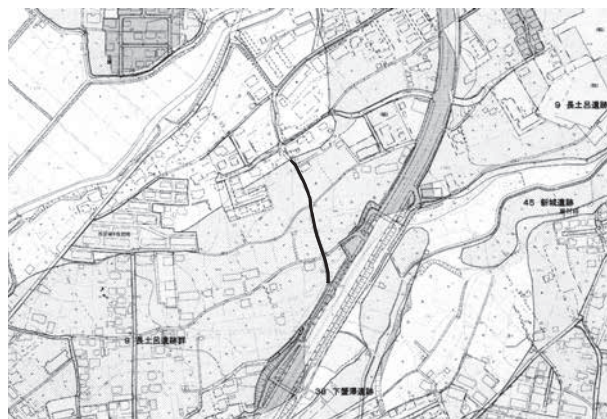


トレンチ掘削状況

試掘調査

4 長土呂遺跡群52

所在地 佐久市長土呂446-1先～573-1先外
開発主体者 佐久市(土木課)
開発事業名 道路建設
調査期間 平成27年6月8日、7月17日
調査面積 16㎡(開発面積1,020㎡)
調査担当者 富沢 一明・上原 学・生島 修平



長土呂遺跡群52 位置図

調査の結果

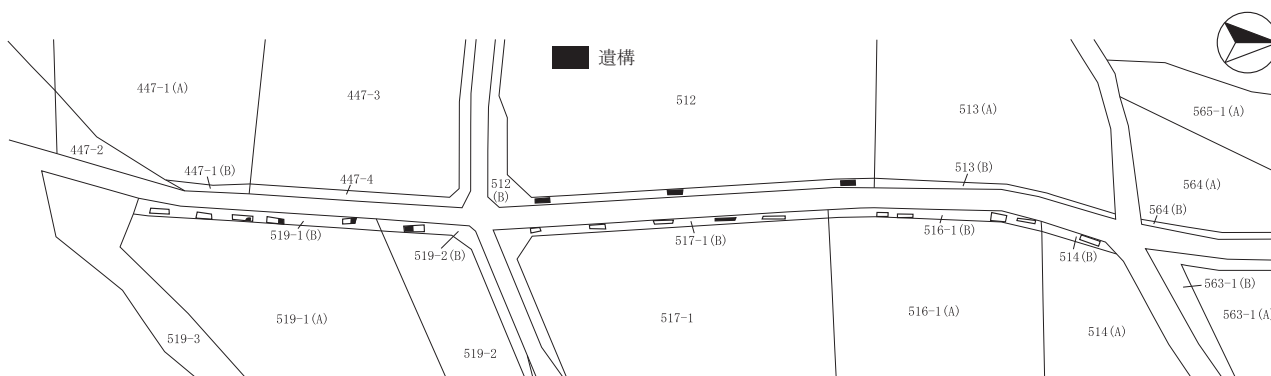
対象地は、浅間山の麓に発達した田切り地形の台地上に位置する。調査は、道路拡幅部分に手掘りによるトレンチを19本入れ、遺構確認を行った。

調査の結果、表土下50～100cmのローム面で竪穴住居址・ピットとみられる遺構を発見した。

遺物は土師器・須恵器が出土した。

土層は、耕作土、シルト質砂層、黒褐色土、褐色土、黄褐色ロームである。

協議の結果、本調査を実施した。



長土呂遺跡群52 全体図(1:800)



トレンチ掘削状況



トレンチ掘削状況・土層堆積状況

試掘調査

5 枇杷坂遺跡群94

所在地 佐久市岩村田1074-14、1075
開発主体者 株式会社 エコット
開発事業名 宅地造成
調査期間 平成27年4月23日
調査面積 29㎡(開発面積1,122.26㎡)
調査担当者 上原 学



枇杷坂遺跡群94 位置図

調査の結果

対象地は浅間山の麓に発達した田切り地形の台地上に位置する。

対象地に手掘りによるトレンチ7本を設定し、遺構確認を行った。周辺地域は北東から南西方向に向かって緩やかに傾斜する。

調査の結果、時期不明のピット1個を掘り下げたが、自然の落ち込みと考えられた。

遺構は発見されなかった。

遺物は、表土中から弥生土器・土師器・陶磁器がわずかに出土したが、周辺からの流れ込みと思われる。

土層は、表土(30cm内外)、褐色土(30~70cm)である。南西端の谷部分は、褐色土の直下にシルト・砂層がみられる。

本調査は実施していない。



枇杷坂遺跡群94 全体図(1:500)



トレンチ掘削状況



トレンチ掘削状況

試掘調査

6 花立遺跡 2

所在地 佐久市茂田井2181-3
開発主体者 個人
開発事業名 個人住宅
調査期間 平成27年5月27日
調査面積 57㎡(開発面積198.65㎡)
調査担当者 上原 学



花立遺跡 2 位置図

調査の結果

対象地は八ヶ岳北麓の山稜から低地に変化する地域に位置する。

対象地の建築箇所で、主体者重機により遺構確認を行った。

その結果、遺構・遺物は発見されなかった。

土層は、地表から60cm内外で地山とみられる黄褐色の岩質層に達した。

本調査は実施していない。



花立遺跡 2 全体図(1:1,000)



掘削状況



掘削状況

試掘調査

7 寺畑遺跡群22

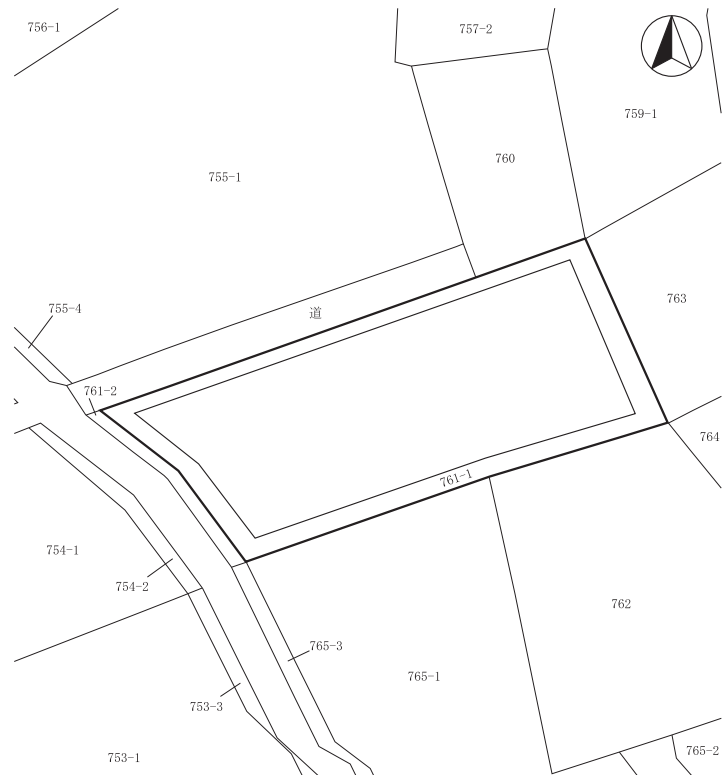
所在地 佐久市猿久保字前原761-1
開発主体者 個人
開発事業名 集合住宅
調査期間 平成27年6月4・23・24日
調査面積 260㎡(開発面積396㎡)
調査担当者 上原 学



寺畑遺跡群22 位置図

調査の結果

対象地は湯川左岸の台地上に位置する。
抜根作業の工事立会及び表層入れ替えに伴う作業に合わせ、主体者重機による表土除去を行い、遺構確認を実施した。
その結果、遺構・遺物は発見されなかった。
本調査は実施していない。



寺畑遺跡群22 全体図(1:500)



掘削状況

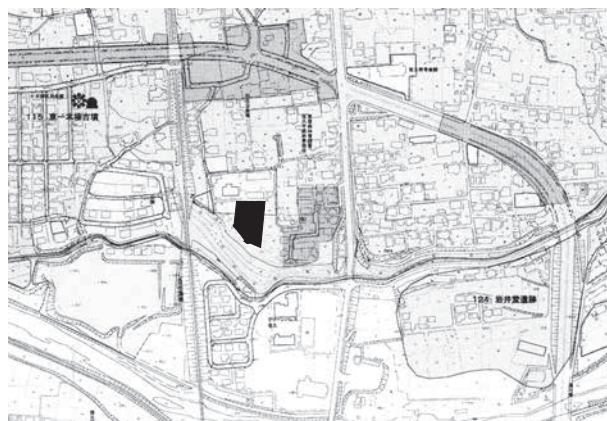


掘削状況

試掘調査

8 岩村田遺跡群186

所在地 佐久市岩村田字西八日町2164-1
開発主体者 ミヤモリ株式会社
開発事業名 その他の建物(太陽光発電施設)
調査期間 平成27年5月12・13日
調査面積 222㎡(開発面積1,563㎡)
調査担当者 上原 学



岩村田遺跡群186 位置図

調査の結果

対象地は、湯川の右岸、浅間山の麓に発達した田切り地形の台地上に位置する。

対象地に10本のトレンチを設定し、遺構確認を行った。

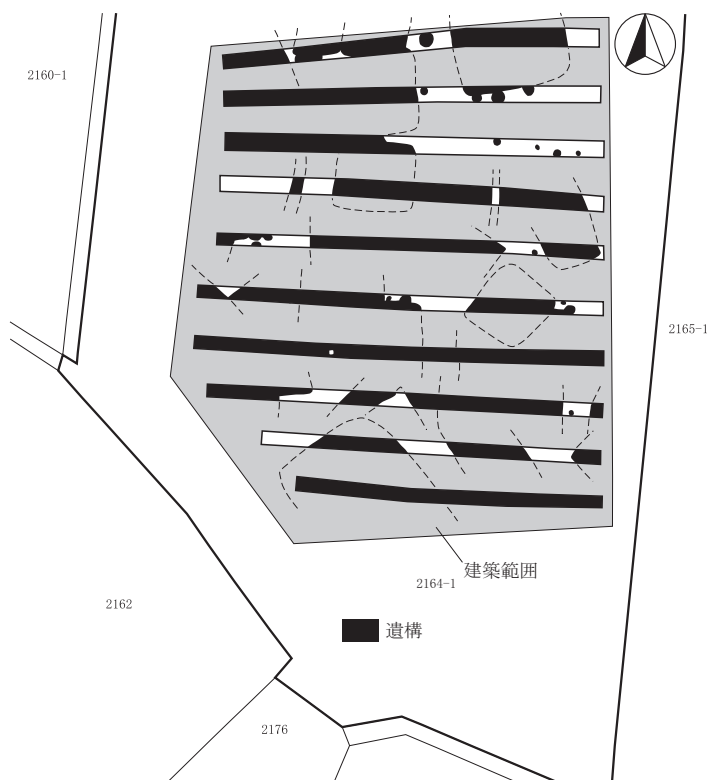
遺構確認面は、北端で地表から50cm、南端で40cmを測り、北から南に向かって浅くなる。

調査の結果、竪穴住居址等の黒色範囲が多数発見された。

遺物は古墳時代～平安時代の土器が出土した。

協議の結果、発見した遺構は、地表に60cmの盛土を行い保存した。

本調査は実施していない。



岩村田遺跡群186 全体図(1:500)



トレンチ掘削状況



トレンチ掘削状況

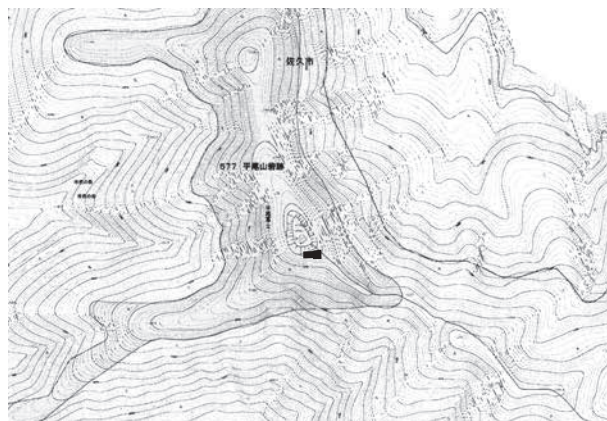


土層堆積状況

試掘調査

9 平尾山砦跡 1

所在地 佐久市上平尾2697の一部
開発主体者 佐久市(公園緑地課)
開発事業名 バイオトイレ設置
調査期間 平成27年8月18・19・20日、9月3日
調査面積 16㎡(開発面積30㎡)
調査担当者 大塚 広樹・森泉かよ子



平尾山砦跡 1 位置図

調査の結果

対象地は、平尾富士山頂から南に一段下がった南の曲輪に位置する。

今回、バイオトイレ設置に伴い、掘削予定箇所の調査を行った。

調査は、主体者の重機を用い表土を掘り下げ、遺構確認を行った。

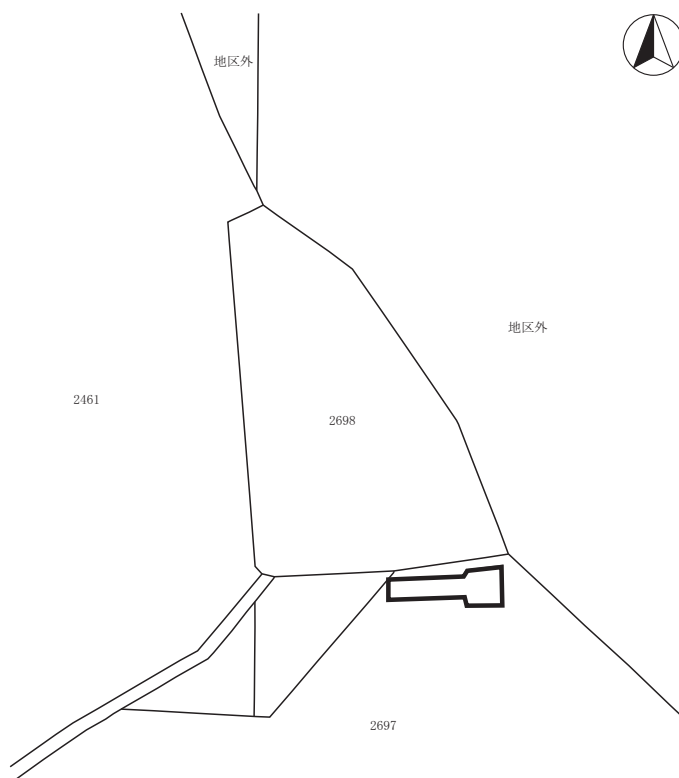
その結果、土坑2基、ピット3個が発見された。僅かな遺構であったため、掘り下げ、記録を作成した。

遺物は、中世・近世のかわらけ、磨石、礎石が出土した。

また、作業道路設置に伴い、主郭の土塁に影響が生じることから、周辺の記録を作成した。

平尾山砦の南の一段目の曲輪は、中世に築かれたと考えられる。

本調査は実施していない。



平尾山砦跡 1 全体図(1:1,200)



掘削状況

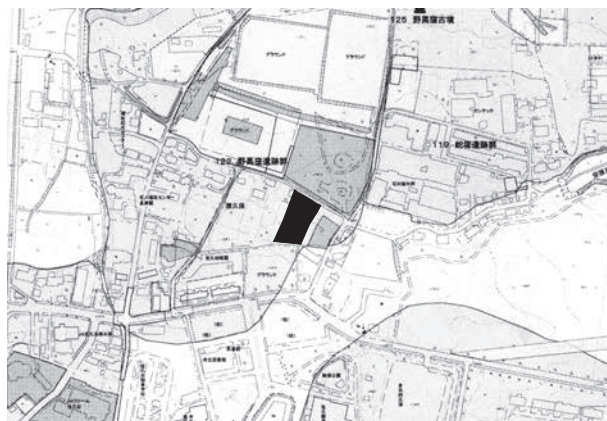


調査区全景

試掘調査

10 野馬窪遺跡群19

所在地 佐久市猿久保字野馬窪232-1の一部
開発主体者 個人
開発事業名 集合住宅
調査期間 平成27年11月5・6日
調査面積 350㎡(開発面積1,367.19㎡)
調査担当者 上原 学



野馬窪遺跡群19 位置図

調査の結果

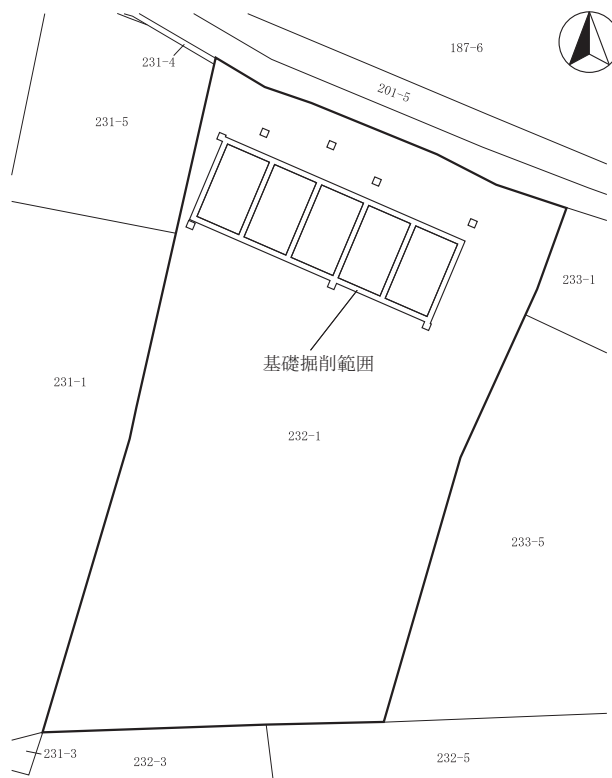
対象地は湯川左岸の南緩傾斜がやや傾斜を強める境界付近に位置する。南側は10～80cm程度の盛土が行われている。

今回、擁壁・建築範囲の表層鋤取り箇所及び基礎掘削箇所の遺構確認を行った。

調査の結果、遺構・遺物は発見されなかった。

土層は、北側の地表から30～40cmで地山のロームとなる。南側は10～80cmの盛土直下が旧表土と考えられる黒褐色土となる。

本調査は実施していない。



野馬窪遺跡群19 全体図(1:800)



土層堆積状況



掘削状況

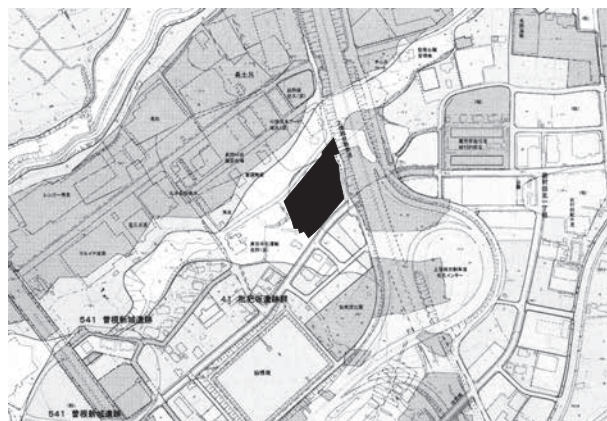


掘削状況

試掘調査

11 栗毛坂遺跡群61

所在地 佐久市岩村田字西曾根70-1外
開発主体者 株式会社 平和不動産
開発事業名 宅地造成・集合住宅
調査期間 平成27年7月13～17日
調査面積 472㎡(開発面積5,379.68㎡)
調査担当者 小林 眞寿



栗毛坂遺跡群61 位置図

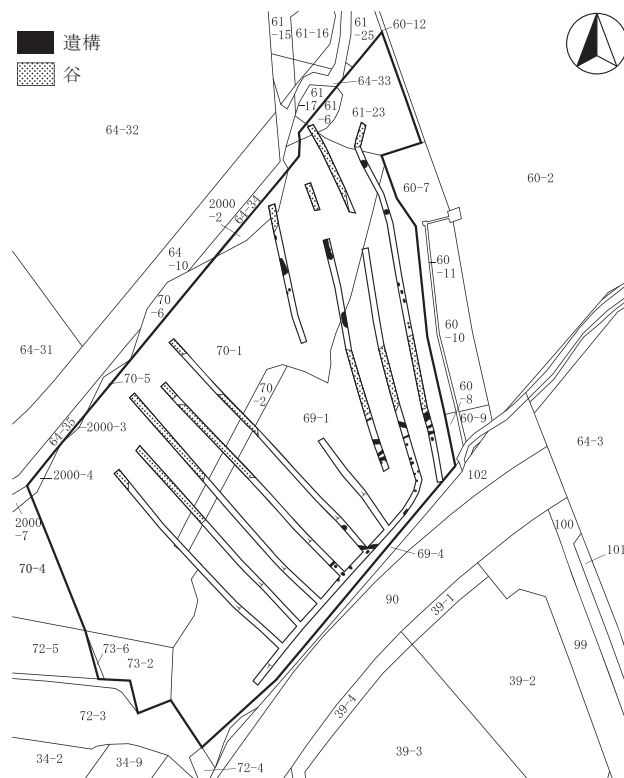
調査の結果

対象地は浅間山の麓に発達した田切り地形の台地上に位置する。

重機によるトレンチを設定し、遺構確認を行った。

その結果、地表下36～198cmに浅間第一軽石流の堆積がみられた。その上面で奈良・平安時代の竪穴住居址・溝等の遺構が発見された。

協議の結果、切土により破壊される部分のみ本調査を行い、他は盛土により保存とした。



栗毛坂遺跡群61 全体図(1:700)



トレンチ掘削状況

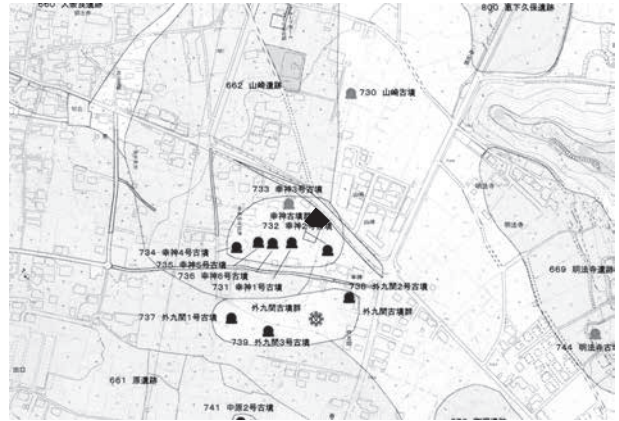


遺構検出状況

試掘調査

12 幸神古墳群 2

所在地 佐久市田口字幸神4795-1
開発主体者 個人
開発事業名 個人住宅
調査期間 平成27年5月25日
調査面積 16㎡(開発面積446.2㎡)
調査担当者 上原 学



幸神古墳群 2 位置図

調査の結果

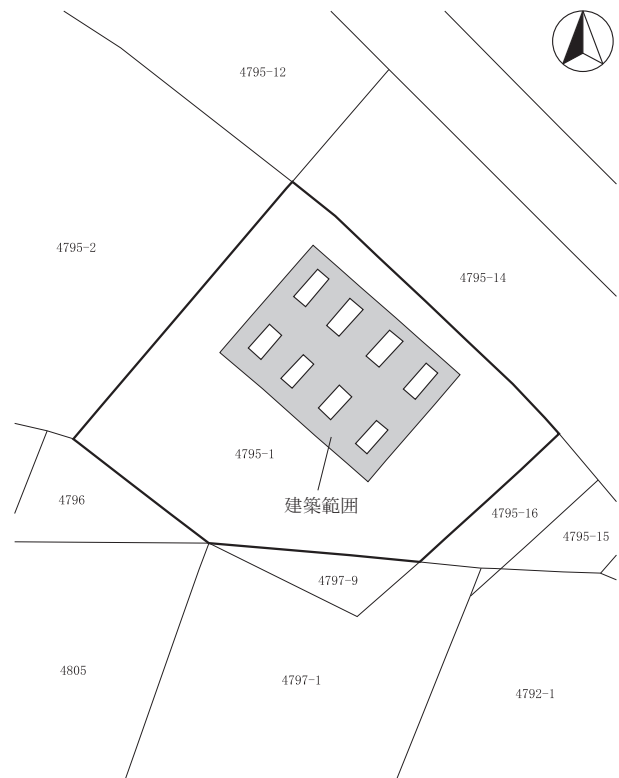
対象地は千曲川右岸の自然堤防上に位置する。

今回、個人住宅建築に伴い、建築予定地に手掘りによるトレンチ8本を設定し、遺構確認を行った。

その結果、遺構・遺物は発見されなかった。

土層は、表面から耕作土30cm、その下70cmまで盛土による整地層、70cm以下に地山の黄褐色シルトまたは砂層が堆積している。

本調査は実施していない。



幸神古墳群 2 全体図(1:500)



掘削状況



トレンチ掘削状況

試掘調査

13 前田遺跡群16

所在地 佐久市塚原1151の一部、
1153-1の一部
開発主体者 個人
開発事業名 個人住宅
調査期間 平成27年6月16日
調査面積 10㎡(開発面積258.47㎡)
調査担当者 上原 学



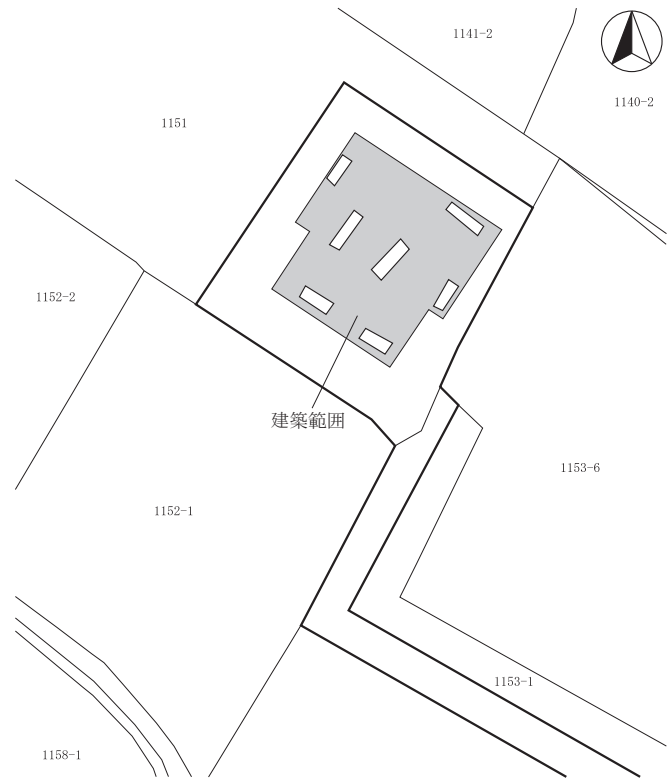
前田遺跡群16 位置図

調査の結果

対象地は、浅間山麓の南、塚原泥流の残丘が点在する地域に位置する。

今回、個人住宅建設に伴い、建築予定地に手掘りによるトレンチ7本を設定し、遺構確認を行った。

その結果、遺構・遺物は発見されなかった。
本調査は実施していない。



前田遺跡群16 全体図(1:400)



トレンチ掘削状況



掘削状況

試掘調査

14 番屋前遺跡群28

所在地 佐久市猿久保字番屋前907-1
開発主体者 株式会社 新日本開発
開発事業名 集合住宅
調査期間 平成27年6月10日
調査面積 84㎡(開発面積958㎡)
調査担当者 上原 学



番屋前遺跡群28 位置図

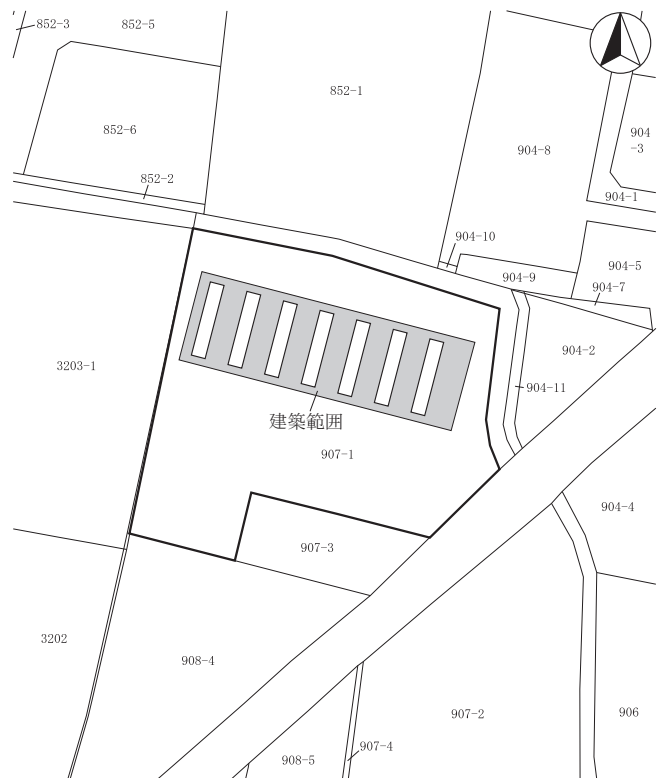
調査の結果

対象地は、湯川左岸の台地に位置する。建築地点の表層改良が行われるため、重機による7本のトレンチを設定し、遺構確認を行った。

その結果、遺構・遺物は発見されなかった。

土層は、地表から耕作土(30cm内外)、地山の黄褐色ローム層である。

本調査は実施していない。



番屋前遺跡群28 全体図(1:800)



土層堆積状況



トレンチ掘削状況

試掘調査

15 岩村田遺跡群187

所在地 佐久市岩村田字柳堂1934-1
開発主体者 個人
開発事業名 その他の建設(賃貸住宅)
調査期間 平成27年6月19・22・24日
調査面積 32㎡(開発面積325.42㎡)
調査担当者 上原 学

調査の結果

対象地は湯川右岸の台地上に位置する。調査は、擁壁及び基礎部分に主体者重機によるトレンチを設定し、遺構確認を行った。調査箇所は長芋栽培の攪乱が多い状態であった。

掘削部の建物基礎南側から、土坑とみられる褐色土範囲を確認した。

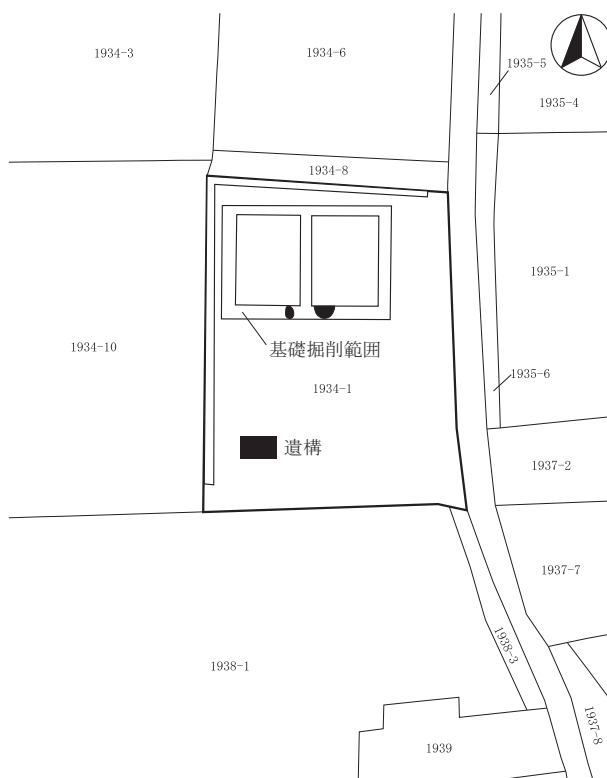
遺構範囲が狭小であることから、掘削深度直下まで遺構を掘り下げ、記録を作成した。

遺物は出土しなかったため、時期は不明であるが、平成10年に西側の柳堂遺跡で中世の遺構が発見されているため、遺構の形状から中・近世と考えられる。

掘削深度以下の遺構については、埋土保存とし、本調査は実施しなかった。



岩村田遺跡群187 位置図



岩村田遺跡群187 全体図(1:500)



トレンチ掘削状況



遺構検出状況



土層堆積状況

試掘調査

16 東千石平遺跡群 6

所在地 佐久市瀬戸字東千石平1511-5
開発主体者 個人
開発事業名 その他の建物(太陽光発電施設)
調査期間 平成27年6月11・12日
調査面積 200㎡(開発面積1,446㎡)
調査担当者 上原 学



東千石平遺跡群 6 位置図

調査の結果

対象地は志賀川の右岸段丘端部に位置する。

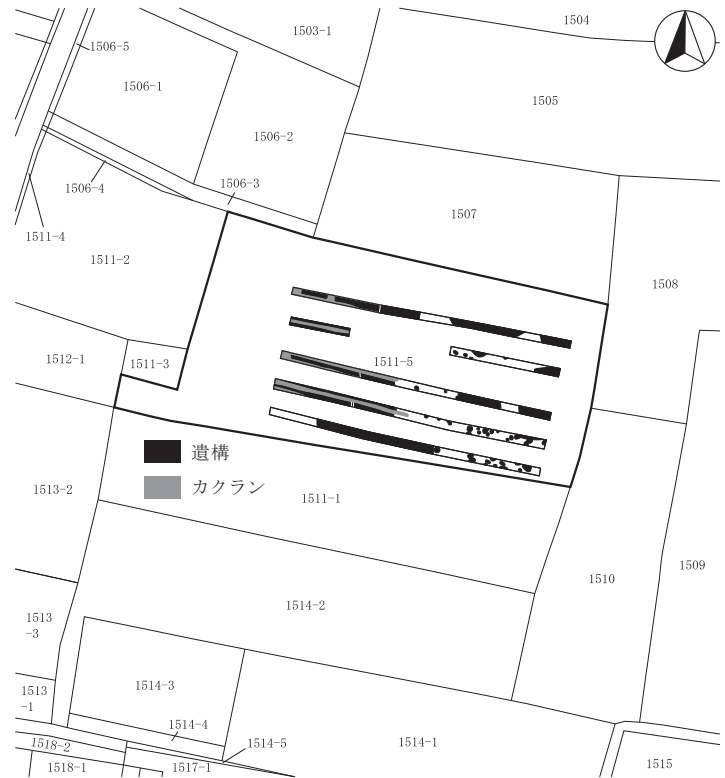
今回、太陽光発電施設設置に伴い、基礎部分の掘削が行われることとなった。遺構の破壊が予想されるため、確認調査を行った。

対象地に6本のトレンチを東西方向に設定した。

調査の結果、地表から30cm程度の粘質黄褐色土上面から、竪穴住居址・土坑・ピットとみられる黒色範囲を多数発見した。

遺物は土師器が出土し、現状保存した。


開発主体者と協議の結果、遺構の破壊が懸念されたため盛土を行い、発見された遺構は埋土保存とした。



東千石平遺跡群 6 全体図(1:1,000)



トレンチ掘削状況



土層堆積状況

試掘調査

17 西近津遺跡群24

所在地 佐久市長土呂字西近津1750、1749-2、
1751-10

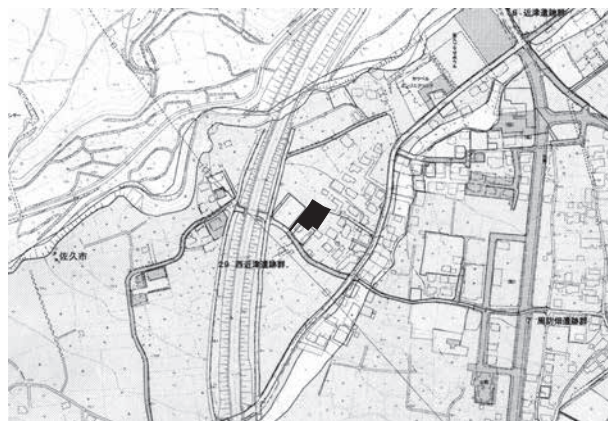
開発主体者 個人

開発事業名 集合住宅

調査期間 平成27年7月21～24日

調査面積 43㎡(開発面積942.36㎡)

調査担当者 上原 学



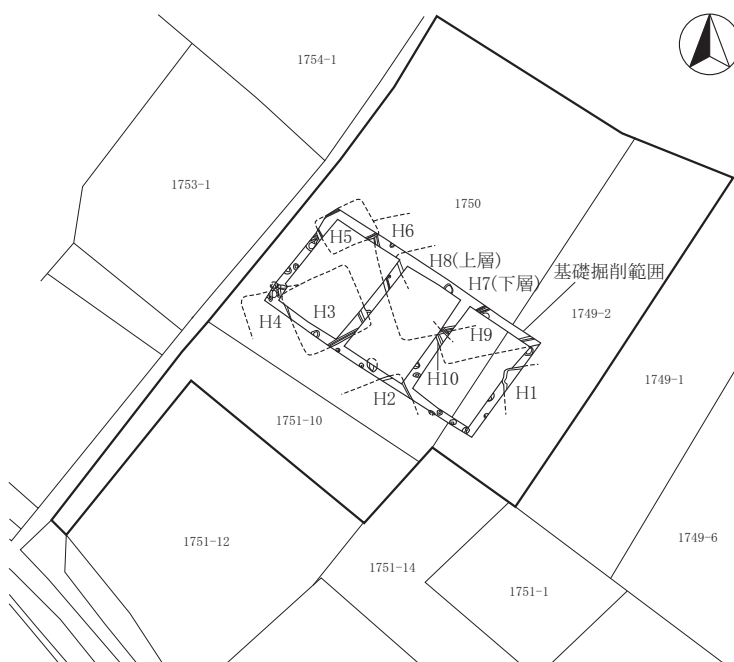
西近津遺跡群24 位置図

調査の結果

対象地は浅間山の麓に発達した田切り地形の台地上に位置する。今回、集合住宅新築工事に伴い、基礎掘削部にトレンチを設定し、遺構確認を行った。調査の結果、遺構とみられる黒色範囲を多数発見した。

工事による掘削幅は60cmと狭く、遺構は一部分であることから、破壊される深さまで黒色土を掘り下げた。竪穴住居址10軒とピット上部のみを調査した。掘削が及ばない深度の遺構については埋土保存した。

出土遺物は奈良・平安時代の土器が出土した。



西近津遺跡群24 全体図(1:600)



遺構掘り下げ状況



トレンチ掘削状況

試掘調査

18 光明寺遺跡 4

所在地 佐久市安原字光明寺35-4
開発主体者 個人
開発事業名 個人住宅
調査期間 平成27年6月29日、10月15日
調査面積 20㎡(開発面積205.34㎡)
調査担当者 富沢 一明・上原 学



光明寺遺跡 4 位置図

調査の結果

対象地は平成4年に、宅地造成に伴う調査により遺構が発見され、協議の結果、表土の上部に40～50cmの盛土が行われ、保存された地域である。

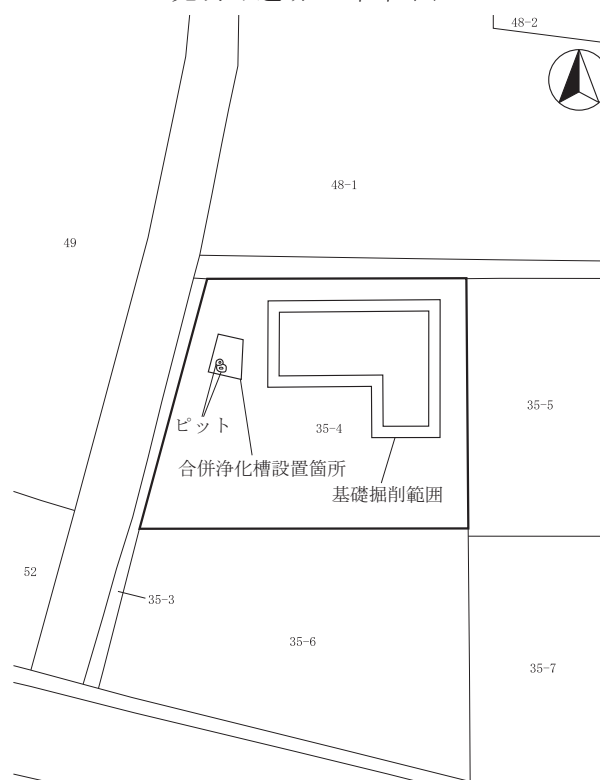
主体者重機によって、基礎掘削部及び浄化槽設置箇所の掘削深度まで遺構確認作業を実施した。

その結果、掘削地の大半は整地層内であり、一部はローム面に及んだが、遺構・遺物は発見されなかった。

浄化槽部では地表下60cm程度で、ローム面となり、ピットが2個発見された。わずかな遺構であったため掘り下げ記録を作成した。

遺物が出土しなかったため時期の確定はできなかった。


本調査は実施していない。



光明寺遺跡 4 全体図(1:400)



浄化槽設置箇所掘削状況



浄化槽設置箇所の遺構検出状況

試掘調査

19 屋敷平遺跡 1

所在地 佐久市香坂22-15～18外
開発主体者 SBエナジー株式会社
開発事業名 その他の建物(太陽光発電施設)
調査期間 平成27年6月26日～7月15日
調査面積 1,230㎡(開発面積20,705.2㎡)
調査担当者 上原 学

調査の結果

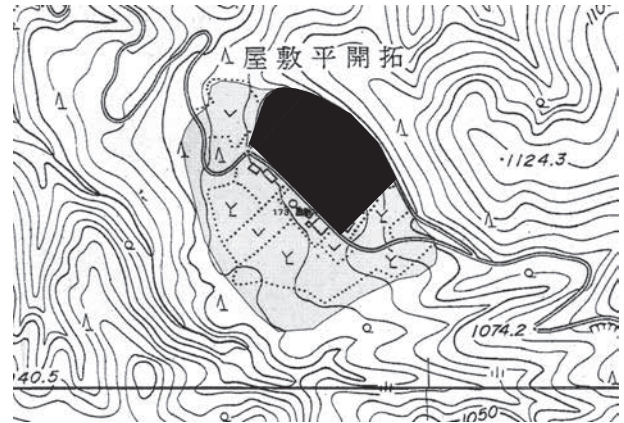
対象地は、佐久市東方の関東山地から延びる丘陵地山頂付近の南傾斜地である。現在は開拓地域となっている。

今回、太陽光発電設備建設に伴い、対象地に53本のトレンチを設定し、上層から徐々に掘り下げ、最終的に黄褐色ローム面で遺構確認を行った。

その結果、遺構・遺物は発見されなかった。

また、現在は緩斜面地であるが、開拓による切り盛りによって平坦化した地域であることも確認できた。

本調査は実施していない。



屋敷平遺跡 1 位置図



屋敷平遺跡 1 全体図(1:2,000)



西側下段トレンチ掘削状況



東側トレンチ掘削状況



土層堆積状況

試掘調査

20 稲荷山城跡 4

所在地 佐久市勝間字城山28-6、25-2
開発主体者 個人
開発事業名 個人住宅
調査期間 平成27年7月14日
調査面積 10㎡(開発面積311.09㎡)
調査担当者 上原 学



稲荷山城跡 4 位置図

調査の結果

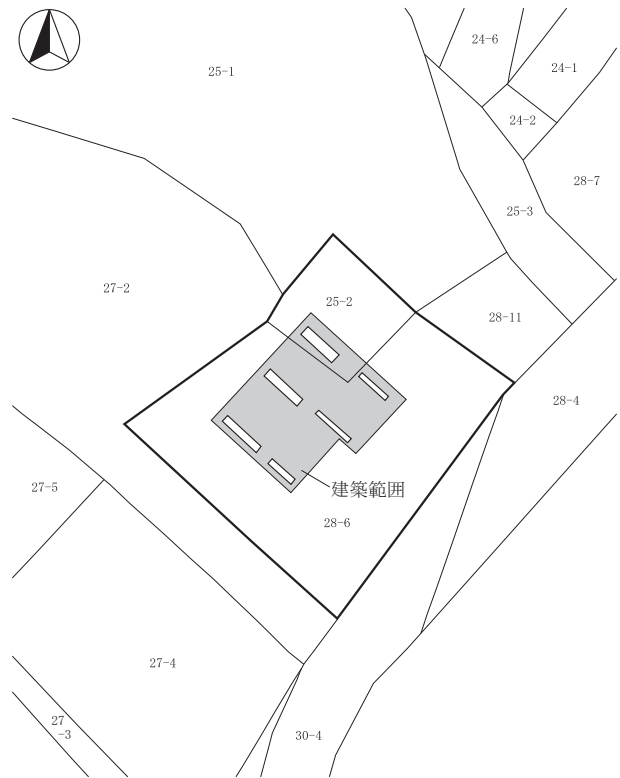
対象地は千曲川左岸の台地に築かれた中世の城郭である稲荷山城内に位置する。

対象地の建設範囲に手掘りによる6本のトレンチを設定し、遺構確認を行った。

その結果、遺構・遺物は発見されなかった。

地表から5～15cm程度の整地層下に軟質の岩盤基盤層が確認できた。以前行われた宅地造成時に整地されたと考えられる。

本調査は実施していない。



稲荷山城跡 4 全体図(1:500)



トレンチ掘削状況



土層堆積状況

試掘調査

21 岩村田遺跡群188

所在地 佐久市岩村田字東大門先2060-1の一部
開発主体者 個人
開発事業名 集合住宅
調査期間 平成27年6月24日、7月7日
調査面積 125㎡(開発面積1,417.53㎡)
調査担当者 上原 学



岩村田遺跡群188 位置図

調査の結果

対象地は浅間山麓南、田切り地形の発達した台地上に位置する。

建設予定地に5本のトレンチを設定し、遺構確認を行った。

その結果、調査区東端で土坑を発見した。

土坑は地表面下40～50cm程度で発見され、形状は円形で弥生土器が出土した。表土入れ替えに伴い遺構の破壊が懸念されたため、遺構検出面から50cm程度掘り下げを行った。底面付近から湧水が認められた。掘削深度以下は埋土保存した。


本調査は実施していない。



岩村田遺跡群188 全体図(1:800)



トレンチ掘削状況

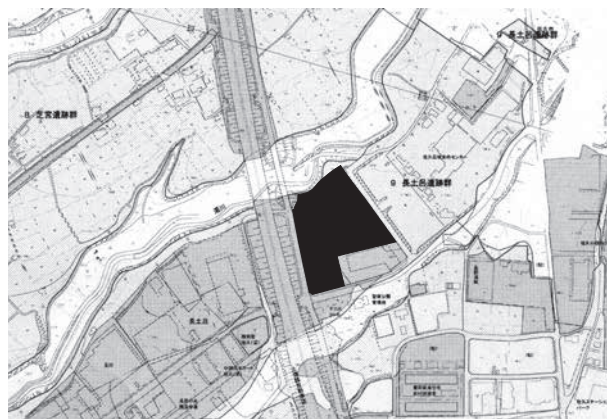


土坑掘り下げ状況

試掘調査

22 長土呂遺跡群53

所在地 佐久市長土呂字聖原22-3、25-6
開発主体者 株式会社 カクショウ運輸
開発事業名 その他の建物(倉庫)
調査期間 平成27年6月30日、7月2～6日
調査面積 295㎡(開発面積8,776.97㎡)
調査担当者 生島 修平・森泉 かよ子



長土呂遺跡群53 位置図

調査の結果

対象地は、浅間山の麓に発達した田切り地形の台地上に位置する。建設予定地に5本のトレンチを設定し、遺構確認を行った。調査区は、以前の聖原遺跡の発掘調査で、主に古墳時代後期から平安時代までの住居址が900軒以上発見されている地域に隣接している。

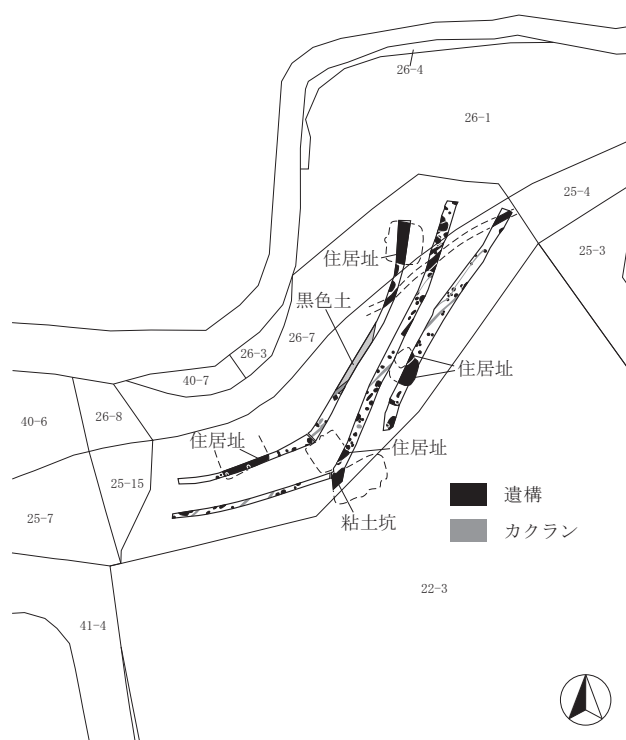
試掘調査地点は北に田切りを望み、幅20m×長さ80m程度の帯状に残っていた。南側は発掘調査され、削平されている。

対象地は北東から南西にかけて標高を下げている。耕作土は20cm内外で検出面のローム面になる。中央部の低い地点にはローム面の上に黒色土が堆積していた。

調査の結果、ピットなど多くの遺構が発見された。

出土遺物は古墳～平安時代の土器が出土した。

協議の結果、遺構の発見された部分は盛土を行い駐車場として、遺跡を保存することとした。



長土呂遺跡群53 全体図(1:1,200)



トレンチ掘削状況



トレンチ掘削状況

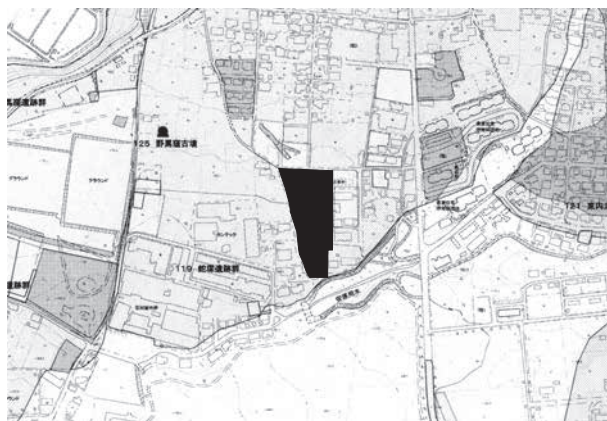


トレンチ埋め戻し状況

試掘調査

23 蛇塚遺跡群35

所在地 佐久市新子田字野馬久保1939-1
開発主体者 株式会社 アクト
開発事業名 その他の建物(太陽光発電施設)
調査期間 平成27年7月15・21・29日、8月4日
調査面積 174m²(開発面積6,981m²)
調査担当者 上原 学



蛇塚遺跡群35 位置図

調査の結果

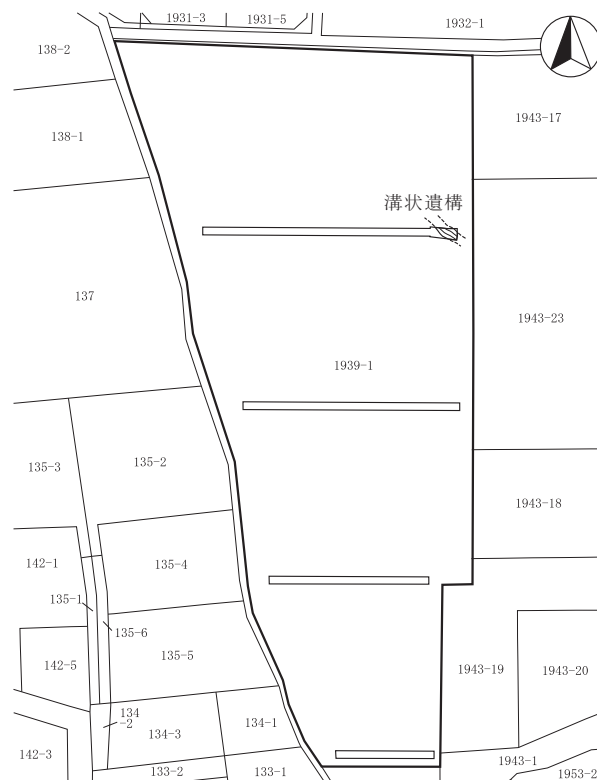
開発地域は湯川左岸の北から南に向かって緩やかに傾斜する台地に位置する。南及び西側に盛土が最大1m程度行われ、傾斜を緩やかにするための整地が行われている。

対象地は雨水浸透溝を4箇所設けるため、掘削予定箇所に試掘トレンチを設定し、遺構の確認作業を行った。

その結果、北側トレンチ東端付近から南北方向の溝1条の黒色範囲を確認した。遺構が僅かな範囲であるため、破壊される部分の掘り下げと記録の作成を行った。

遺物は出土しなかった。

本調査は実施していない。



蛇塚遺跡群35 全体図(1:1,500)



トレンチ掘削状況

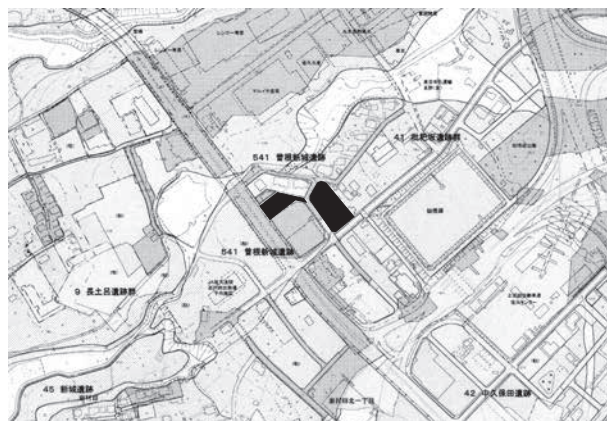


北端トレンチの溝掘り下げ状況

試掘調査

24 曾根新城遺跡5・枇杷坂遺跡群95

所在地 佐久市岩村田北一丁目30-5、33-11
開発主体者 株式会社 フジカーランド上田
開発事業名 その他の建物(車展示場)
調査期間 平成27年7月13・14日
調査面積 310㎡(開発面積2,878㎡)
調査担当者 富沢 一明



曾根新城遺跡5・枇杷坂遺跡群95 位置図

調査の結果

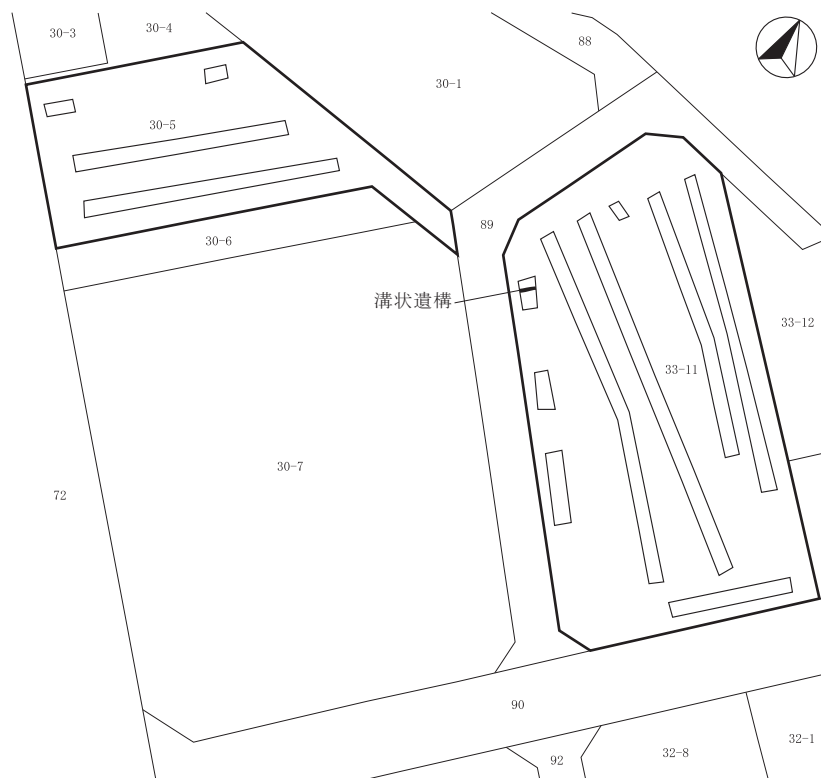
対象地に13本のトレンチを設定し、遺構確認を行った。

調査地は浅間山の麓に発達した田切り地形の台地上に位置する。対象地周辺はこれまでの発掘調査で奈良・平安時代の竪穴住居址等が検出されている。

調査の結果、北側調査区において地表下70~100cmで溝状遺構を発見した。

今回の工事は、駐車場部で表土から30cm、フェンス設置箇所では表土から45cmの掘削計画であり、遺跡に影響の無い範囲で工事が行われるため発見された遺構は埋土保存した。

遺物は出土しなかった。



曾根新城遺跡5・枇杷坂遺跡群95 全体図(1:1,000)



トレンチ掘削状況



北側調査区に発見された溝状遺構

試掘調査

25 西妻神遺跡 8

所在地 佐久市中込字西妻神3278-1
開発主体者 個人
開発事業名 集合住宅
調査期間 平成27年10月23・26・27日
調査面積 110㎡(開発面積993.78㎡)
調査担当者 富沢 一明



西妻神遺跡 8 位置図

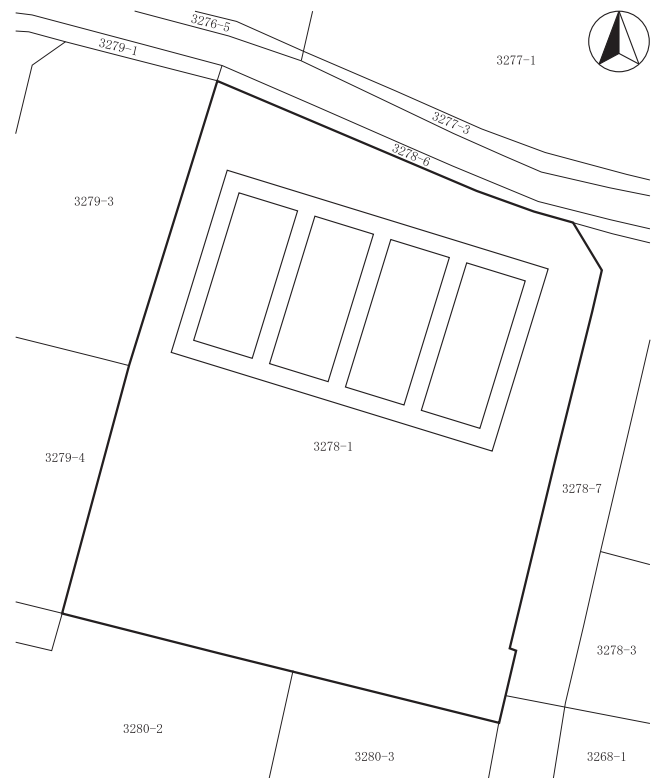
調査の結果

対象地の基礎掘削予定箇所にトレンチを設定し、主体者重機により遺構確認を行った。

調査地は湯川と滑津川に挟まれた台地中央部の平坦な段丘上に位置する。

調査の結果、遺構・遺物は発見されなかった。

本調査は実施していない。



西妻神遺跡 8 全体図(1:500)



土層堆積状況

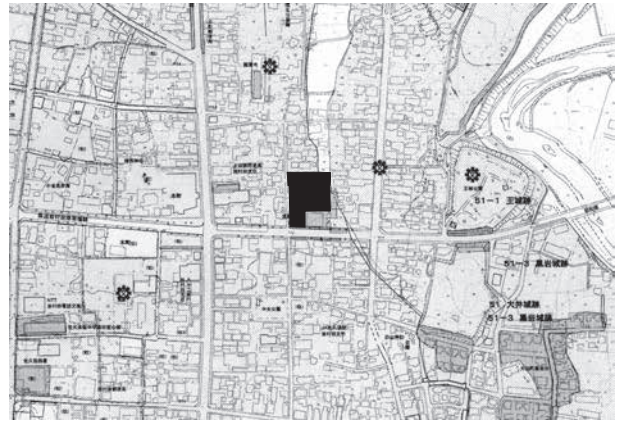


トレンチ掘削状況

試掘調査

26 岩村田遺跡群189

所在地 佐久市岩村田543-2、423-6、
424-13、544-1
開発主体者 佐久市(公民館)
開発事業名 浅間会館改築
調査期間 平成28年3月2・3日
調査面積 200㎡(開発面積3,178㎡)
調査担当者 上原 学・生島 修平



岩村田遺跡群189 位置図

調査の結果

対象地は浅間山の麓に発達した田切り地形の台地上に位置する。江戸時代中期に内藤氏の陣屋が設けられた地域とされている。

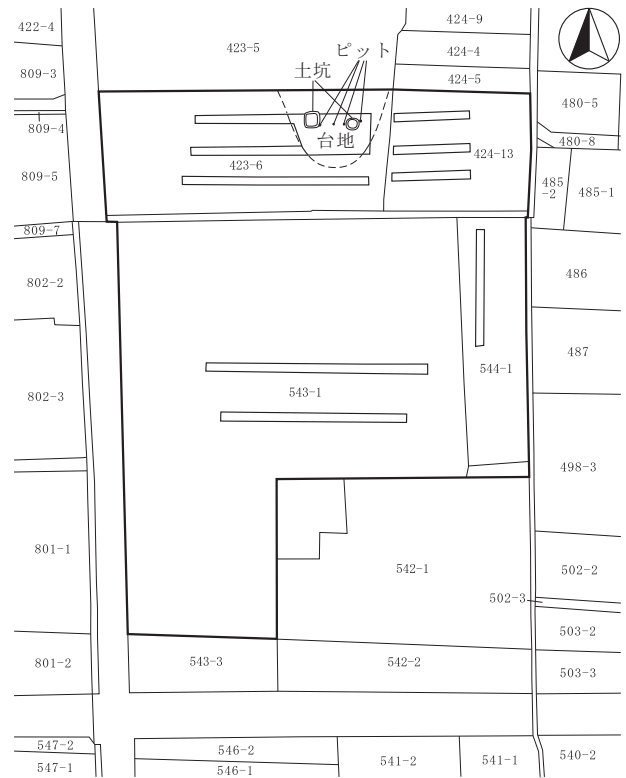
対象地の大半は以前の開発時に表土を除去した後、50～100cm程度の盛土が行われていた。調査は、既存建物撤去後に周囲の遺構確認を行った。

その結果、北側中央には北から舌状に張り出すローム層の台地があり、土坑2基、方形のピットが発見された。僅かな遺構であったことから、掘り下げて記録を作成した。

遺物は出土しなかった。

他は低地であり、低地特有のやや粘質の黒褐色土が堆積し、遺構・遺物は発見されなかった。

本調査は実施していない。



岩村田遺跡群189 全体図(1:1,000)



トレンチ掘削状況



遺構掘り下げ状況



土層堆積状況

試掘調査

27 東大久保遺跡群13

所在地 佐久市上平尾字塚畑ケ834-2
開発主体者 個人
開発事業名 個人住宅
調査期間 平成27年7月27日
調査面積 8 m²(開発面積296.12m²)
調査担当者 上原 学



東大久保遺跡群13 位置図

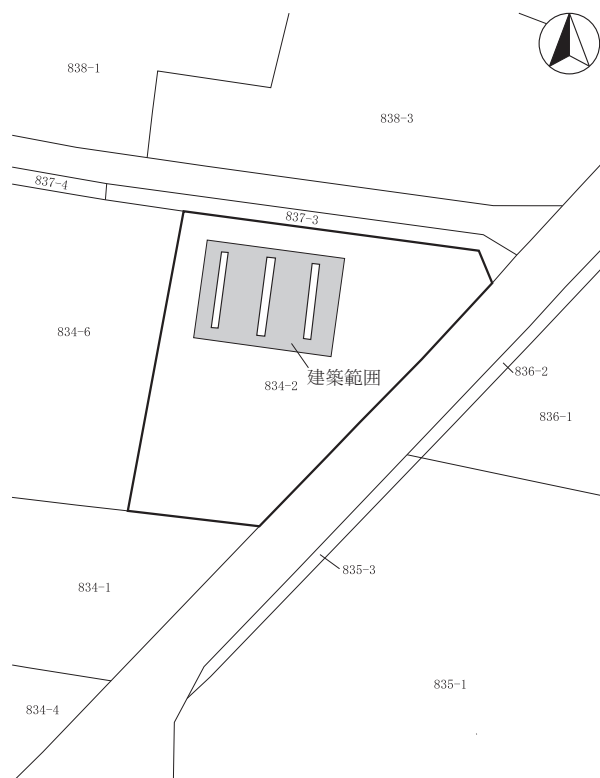
調査の結果

対象地は湯川左岸の台地上に位置する。
建築予定箇所に、主体者重機によりトレンチ
3本を設定し、遺構確認を行った。

その結果、対象地は旧地表面上に60cm内外
の盛土が行われ、整地されていた。掘削深度
は整地層内であり、遺跡への影響は無かった。

遺構・遺物は発見されなかった。

本調査は実施していない。



東大久保遺跡群13 全体図(1:500)



トレンチ掘削状況



土層堆積状況

試掘調査

28 城下遺跡 7

所在地 佐久市臼田89-3～110先まで
開発主体者 佐久市
開発事業名 臼田支所整備事業
臼田支所庁舎解体工事
調査期間 平成27年9月10・11日
調査面積 92㎡(開発面積6,800㎡)
調査担当者 上原 学



城下遺跡 7 位置図

調査の結果

対象地のうち、調査は広場の一部、南側駐車場、倉庫西側で行った。

その結果、地表から50～100cmで盛土整地層がみられた。南側駐車場の東側及び銀河の広場東側で、黄褐色シルトの堆積した台地が一部確認された。その他は整地層直下に黒色泥炭層、礫が堆積した低地であった。

今回の調査では遺構・遺物は発見されなかった。

未調査地域については、平成28年度の解体工事に伴い、工事立会または試掘調査、本調査を状況に応じて実施する。



城下遺跡 7 全体図(1:1,600)



トレンチ掘削状況



土層堆積状況

試掘調査

29 岩村田遺跡群190

所在地 佐久市岩村田字会下浦397-7
開発主体者 個人
開発事業名 集合住宅
調査期間 平成27年9月24日
調査面積 87㎡(開発面積572㎡)
調査担当者 上原 学



岩村田遺跡群190 位置図

調査の結果

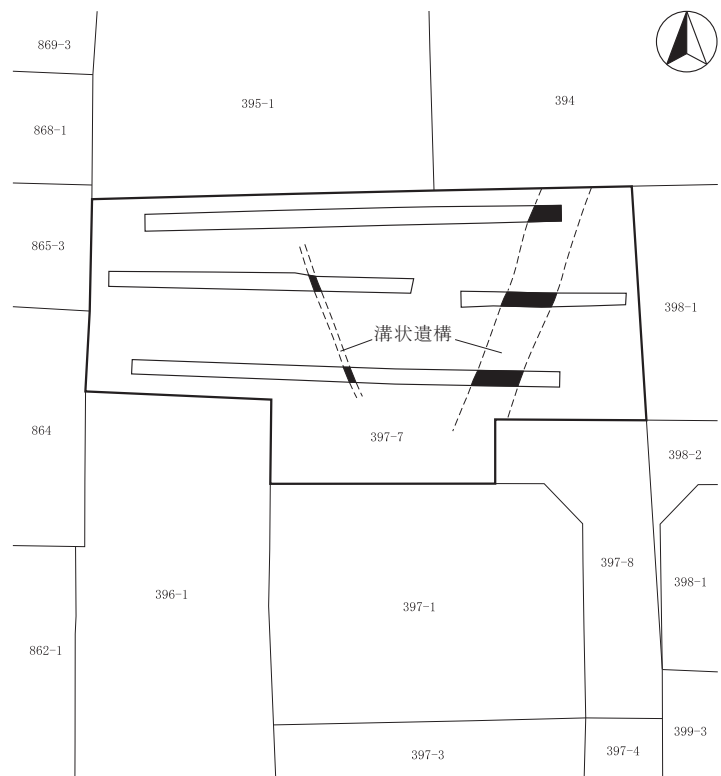
対象地は湯川右岸、浅間山の麓に発達した田切り地形の台地上に位置する。

重機により、東西方向のトレンチ4本を設定して、遺構確認を行った。

その結果、南北方向の溝状遺構を2条発見した。東側の遺構は地表下80cmで確認され、弥生土器が出土した。西側は地表下70cmで確認され、比較的形状の残る弥生土器の壺が出土した。

協議の結果、発見された遺構は埋土保存した。

本調査は実施していない。



岩村田遺跡群190 全体図(1:500)



トレンチ掘削状況



西側の溝状遺構確認状況

試掘調査

30 芝宮遺跡群30

所在地 佐久市長土呂810-1・2・7外
開発主体者 個人
開発事業名 集合住宅
調査期間 平成27年8月26・27日
調査面積 111㎡(開発面積1,268.78㎡)
調査担当者 小林 眞寿



芝宮遺跡群30 位置図

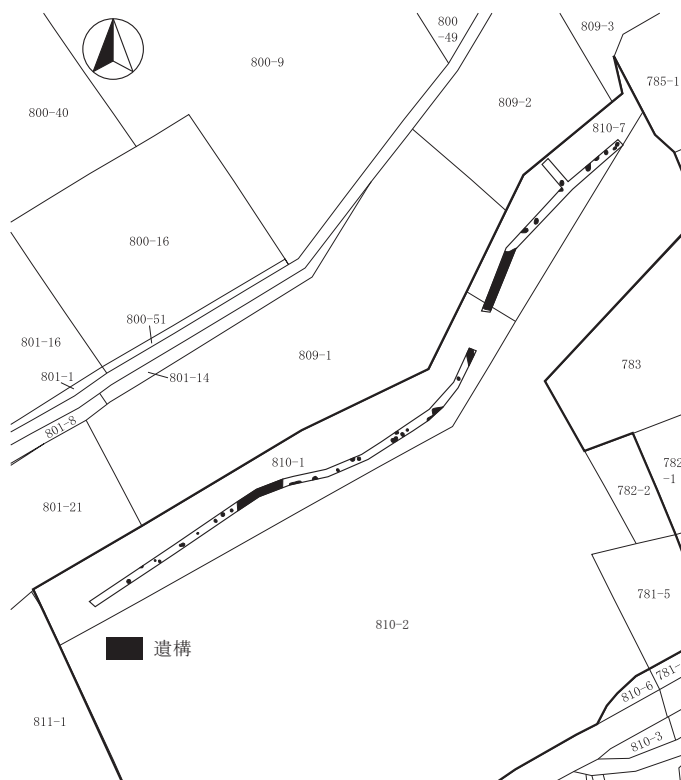
調査の結果

対象地は浅間山の麓に発達した田切り地形の台地上に位置する。

重機により、トレンチ2本を設定して、遺構確認を行った。

その結果、地表下20~40cmの浅間第一軽石流上面で、奈良・平安時代とみられる竪穴住居址・溝等の遺構を発見した。

協議の結果、遺構の破壊される部分について本調査を実施した。



芝宮遺跡群30 全体図(1:1,200)



トレンチ掘削状況



遺構確認状況

試掘調査

31 上小平遺跡5

所在地 佐久市岩村田字上小平4235-1・4・13
開発主体者 個人
開発事業名 集合住宅
調査期間 平成27年9月8日
調査面積 62㎡(開発面積933㎡)
調査担当者 上原 学



上小平遺跡5 位置図

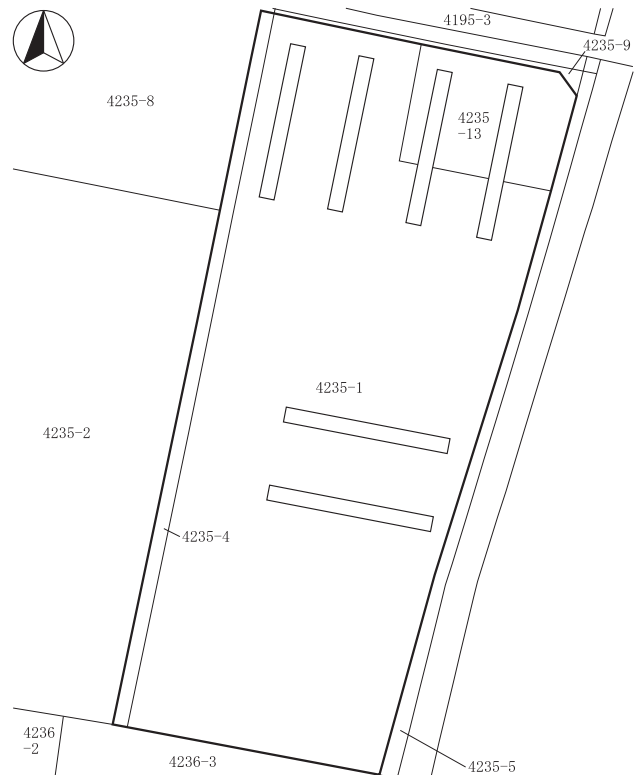
調査の結果

対象地は湯川左岸の第2段丘上に位置する。建築予定地に6本のトレンチを設定し、遺構確認を行った。


その結果、遺構・遺物は発見されなかった。

土層は、地表から黒褐色耕作土(40~50cm)、褐色土(5~10cm)、砂質黄褐色土である。

本調査は実施していない。



上小平遺跡5 全体図(1:500)



土層堆積状況



トレンチ掘削状況

試掘調査

32 城下遺跡 8

所在地 佐久市臼田123-1
開発主体者 佐久市(地域局 臼田支所)
開発事業名 サブヘッドエンド室及び
防災行政無線室建築
調査期間 平成27年12月11日
調査面積 12㎡(開発面積1,631.42㎡)
調査担当者 上原 学



城下遺跡 8 位置図

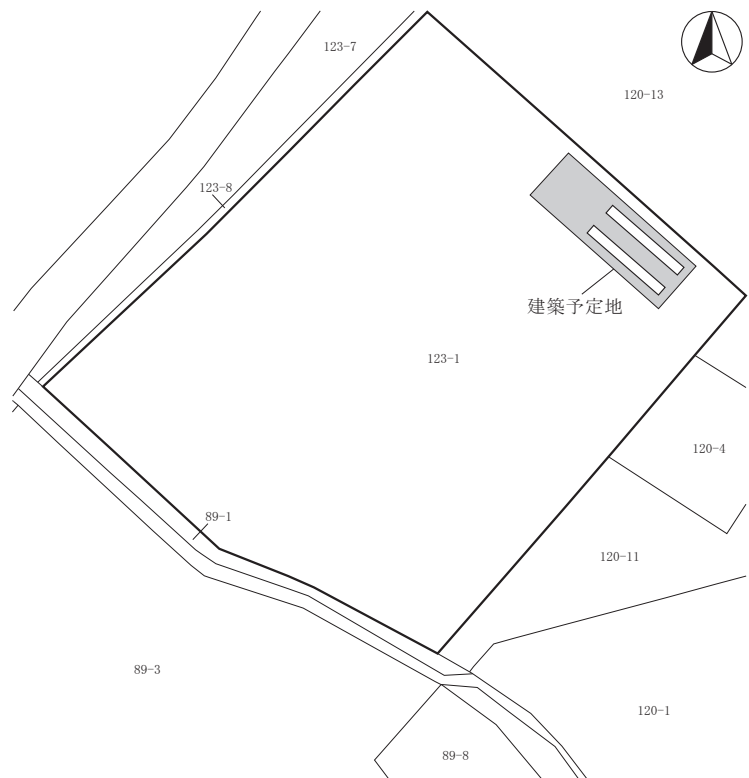
調査の結果

対象地は千曲川左岸に立地している。
主体者重機により、トレンチ2本を設定し、遺構確認を行った。

その結果、遺構・遺物は発見されなかった。

土層は地表からアスファルト(5cm)、
田の床土とみられる赤褐色土(15cm)、
砂礫層(40cm)、暗褐色土(30cm)、褐色
シルト層である。

本調査は実施していない。



城下遺跡 8 全体図(1:600)



土層堆積状況

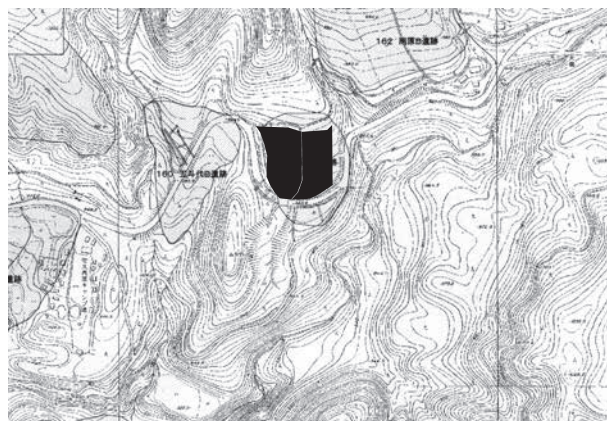


トレンチ掘削状況

試掘調査

33 兵士山遺跡 1

所在地 佐久市香坂字兵士山13-24・25、
13-22の一部
開発主体者 EMSベンダー合同会社
開発事業名 その他の建物(太陽光発電施設)
調査期間 平成27年10月8日
調査面積 100㎡(開発面積4475.3㎡)
調査担当者 上原 学



兵士山遺跡 1 位置図

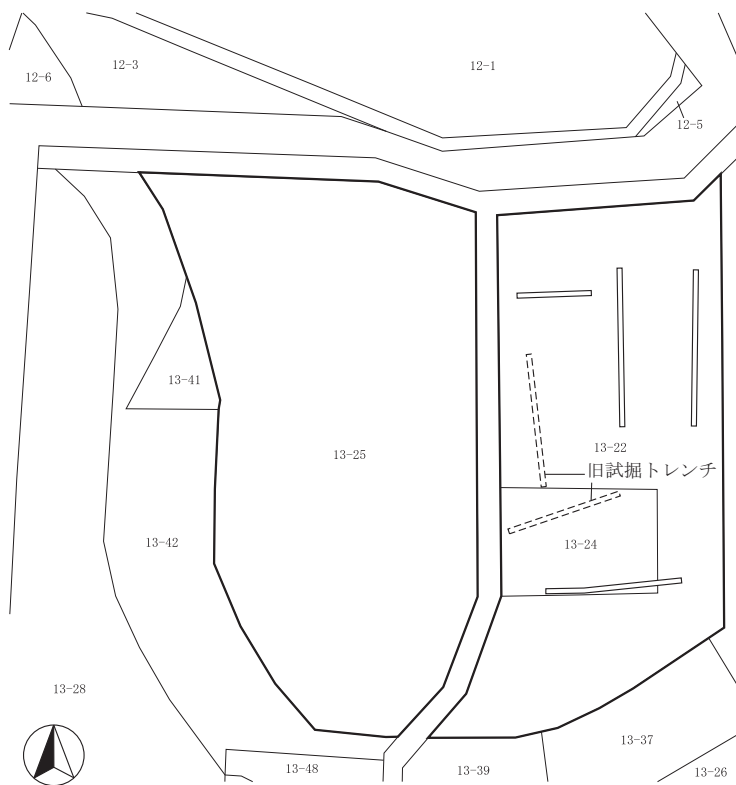
調査の結果

佐久市東方の、関東山地から佐久平に向かって延びる丘陵地南斜面に位置する。一部地域は以前の開発に伴い確認調査が行われたが、遺構・遺物は発見されなかった。

今回、浸透施設及び造成が行われる道路東側に4本のトレンチを設定し、遺構確認を行った。

その結果、遺構・遺物は発見されなかった。このことから道路東側の本調査は実施していない。

用地内道路の西側は未調査であるため、遺跡に影響を与える工事が計画された場合は試掘確認調査が必要である。



兵士山遺跡 1 全体図(1:1,250)



トレンチ掘削状況



トレンチ掘削状況

試掘調査

34 岩村田遺跡群191

所在地 佐久市岩村田字木戸在家922-6・7・
9・10・11・13
開発主体者 有限会社 美里不動産
開発事業名 宅地造成
調査期間 平成27年10月29・30日
調査面積 200㎡(開発面積1,465㎡)
調査担当者 上原 学・生島 修平



岩村田遺跡群191 位置図

調査の結果

対象地は浅間山の麓に発達した田切り地形の台地上に位置する。

今回、宅地造成工事に伴い、重機によりトレンチを12本設定し、遺構確認を行った。

その結果、道路予定地に南北方向の溝状遺構が1条発見された。

溝状遺構からは弥生土器、奈良時代の須恵器が出土した。

協議の結果、道路予定地の本調査を実施した。



岩村田遺跡群191 全体図(1:600)



トレンチ掘削状況

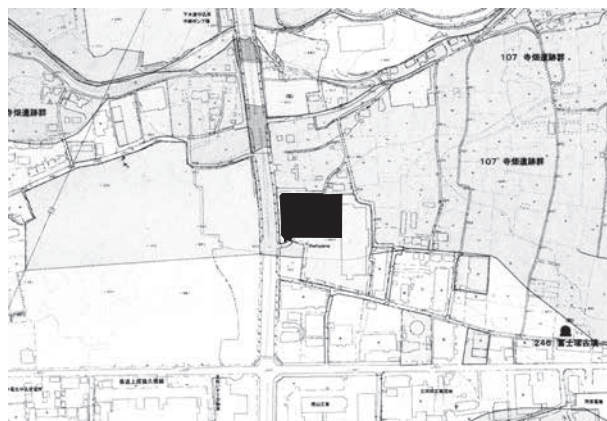


溝状遺構検出状況

試掘調査

35 寺畑遺跡群23

所在地 佐久市根々井59、60-1・2、61-1、
49-3の一部、猿久保616-2、616の一部
開発主体者 檜山工業株式会社
開発事業名 工場増築
調査期間 平成27年8月27～29日
調査面積 180㎡(開発面積4,490.56㎡)
調査担当者 上原 学



寺畑遺跡群23 位置図

調査の結果

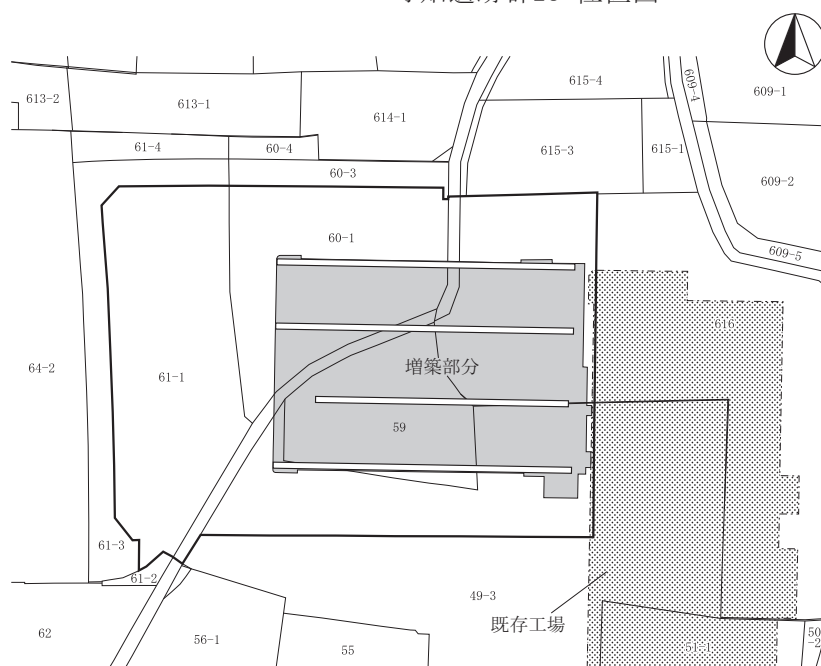
対象地は湯川左岸の段丘上に位置する。

今回、工場増築工事に伴い、主体者重機により、4本のトレンチを設定し、遺構確認を行った。

その結果、遺構・遺物は発見されなかった。

対象地は、駐車場であったためアスファルト・砕石が30～40cm認められ、その下に旧表土の黒褐色土、褐色土、やや砂質の黄褐色土が堆積していた。遺構確認は褐色土及び黄褐色土層上面で行った。

本調査は実施していない。



寺畑遺跡群23 全体図(1:1,250)



トレンチ掘削状況

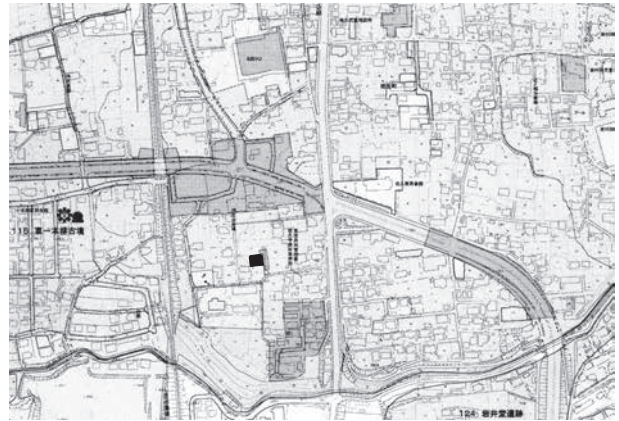


土層堆積状況

試掘調査

36 岩村田遺跡群192

所在地 佐久市岩村田字西八日町2149-18
開発主体者 株式会社 桧家住宅上信越
開発事業名 建売住宅
調査期間 平成27年9月3日
調査面積 18㎡(開発面積237.03㎡)
調査担当者 上原 学



岩村田遺跡群192 位置図

調査の結果

対象地は湯川右岸の台地上に位置する。

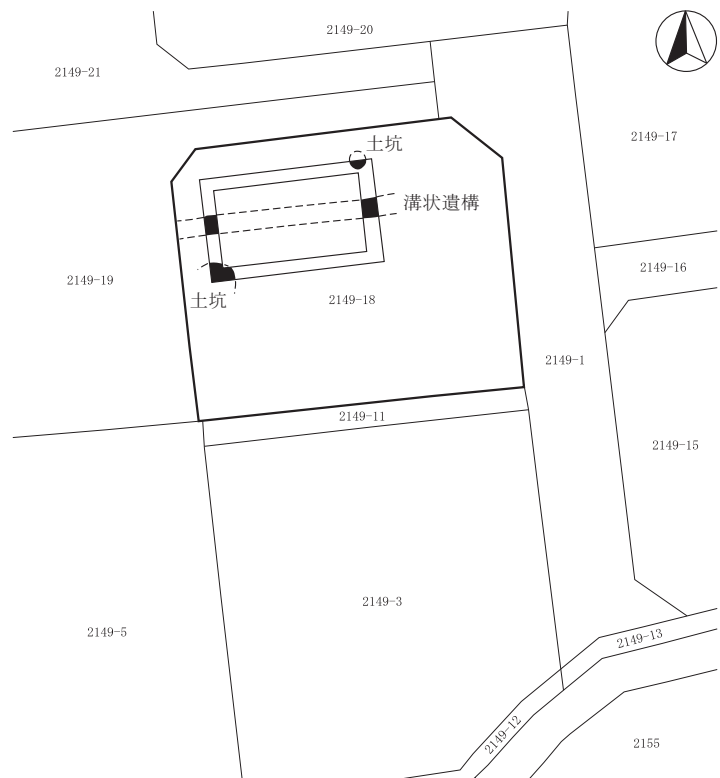
今回、建売住宅新築工事に伴い、基礎掘削部に幅70cmのトレンチを設定し、遺構確認を行った。地表面下70～80cmで黄褐色ロームの遺構確認面となった。

調査の結果、溝跡1条及び土坑2基の黒色範囲を確認した。

基礎掘削深度は遺構確認面に達しないことから、発見された遺構は埋土保存した。

遺物は出土しなかった。

本調査は実施していない。



岩村田遺跡群192 全体図(1:400)



トレンチ掘削状況



遺構確認状況

試掘調査

37 東内池遺跡 6

所在地 佐久市新子田1758-1、1757-5、
1696-33
開発主体者 個人
開発事業名 個人住宅
調査期間 平成27年9月11・18日
調査面積 15㎡(開発面積429.25㎡)
調査担当者 上原 学・生島 修平



東内池遺跡 6 位置図

調査の結果

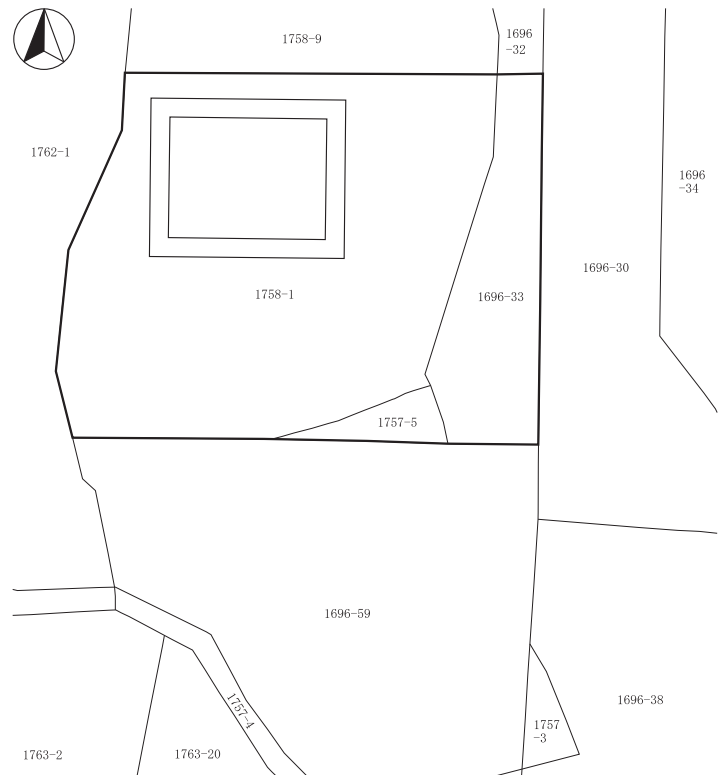
対象地は湯川左岸の、周囲を田切り地形の谷に囲まれた中洲状を呈する台地上に位置する。

今回、個人住宅新築工事に伴い、基礎掘削部に主体者重機でトレンチを設定し、遺構確認を行った。

その結果、遺構・遺物は発見されなかった。

土層の堆積は東側では地表面より40cm下で、地山とみられるやや砂質の明褐色土が確認された。調査地の西側は盛土整地した硬質層であり、掘削予定深度は硬質層内であった。

本調査は実施していない。



東内池遺跡 6 全体図(1:400)



トレンチ掘削状況

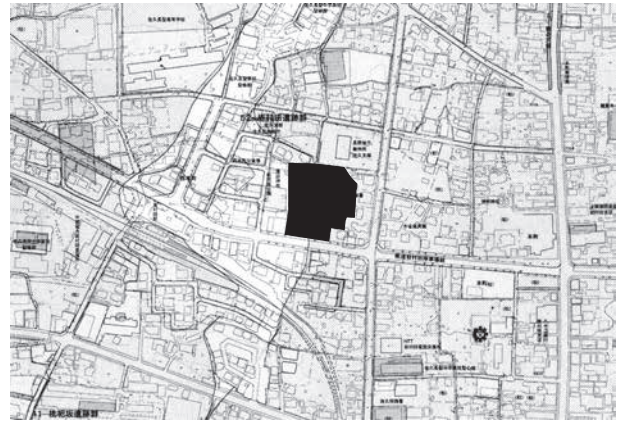


土層堆積状況

試掘調査

38 岩村田遺跡群193

所在地 佐久市岩村田1156-2、1144-5外
開発主体者 長野県佐久警察署長
開発事業名 佐久警察署建替え
調査期間 平成27年7月10日・8月26日
調査面積 22㎡(開発面積7,475.95㎡)
調査担当者 上原 学



岩村田遺跡群193 位置図

調査の結果

対象地は岩村田市街地の西側、浅間山の麓に発達した田切り地形の台地と低地が入り組んだ地点に位置する。

今回、警察署建替えに伴う調査を実施した。旧庁舎解体部は、基礎抜き取り深度が2mに達し、遺構・遺物は存在しなかった。

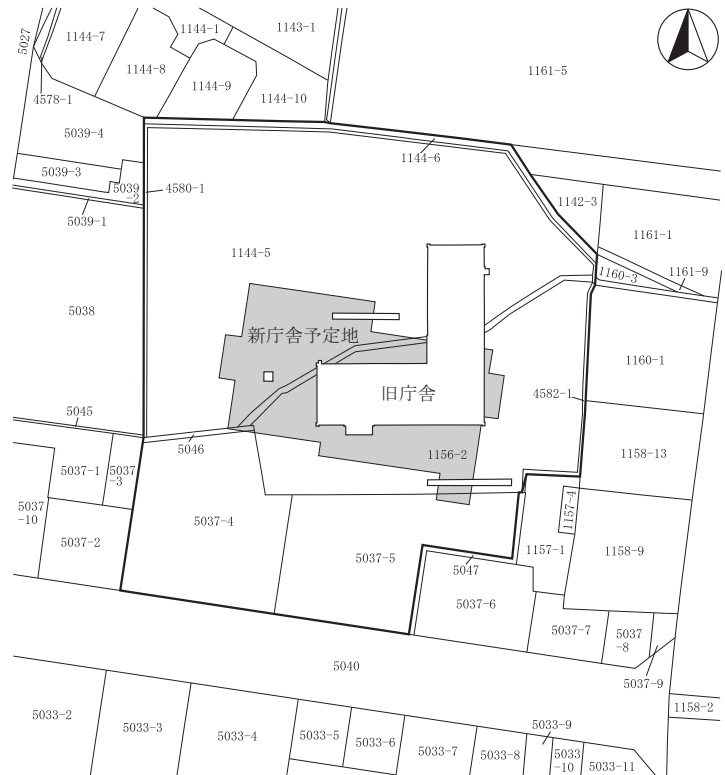
新庁舎建設予定箇所には3本のトレンチを設定して遺構確認を行った。

その結果、北及び西側のトレンチは2m程度まで掘り下げ、地表から1mは盛土整地層であり、下層は黒色の泥層、褐色の礫層が堆積し、ローム層は存在しなかった。

南側は1mの盛土整地層直下に、上面を削り取られたローム層が確認できた。

遺構・遺物は発見されなかった。

警察署敷地の北側は、低地が西から舌状に入り込み、南側は安定した台地を以前の造成によって掘削したと考えられる。



岩村田遺跡群193 全体図(1:1,500)



土層堆積状況



トレンチ掘削状況

試掘調査

39 春日居館跡 2・法幢寺遺跡 1

所在地 佐久市春日2932-1
開発主体者 宗教法人 康國寺
開発事業名 駐車場整備
調査期間 平成27年10月1日
調査面積 12㎡(開発面積666㎡)
調査担当者 上原 学



春日居館跡 2・法幢寺遺跡 1 位置図

調査の結果

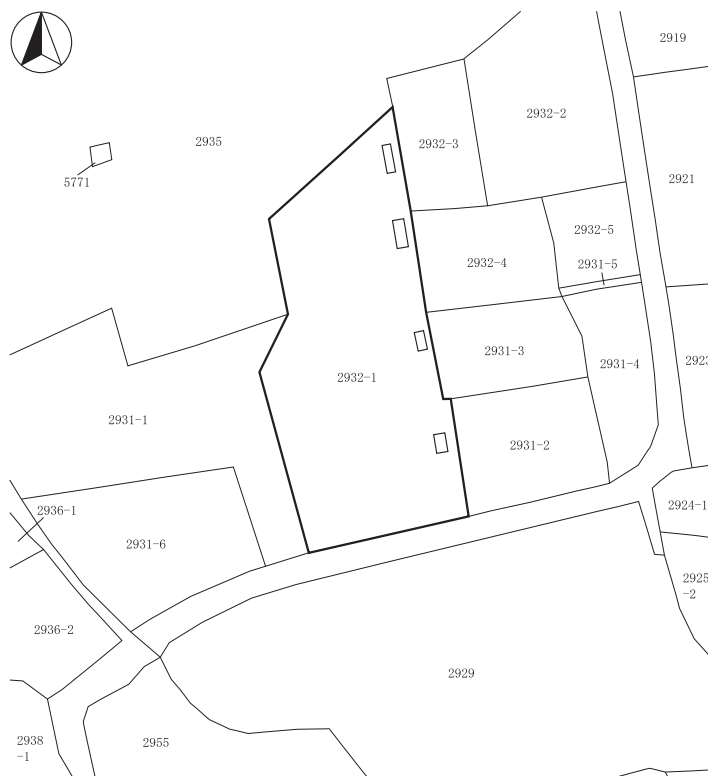
対象地は、蓼科山麓から北方に延びる丘陵の緩やかな傾斜地に位置する。

今回、盛土による駐車場造成に伴い、擁壁設置箇所にて、主体者重機で4本のトレンチを設定し、遺構確認を行った。

調査の結果、掘削予定深度(地表から60～70cm)まで掘り下げたが遺構・遺物は発見されなかった。

対象地は以前の造成により、50～60cmの盛土が行われていた。掘削最深部が旧地表面と考えられる。

本調査は実施していない。



春日居館跡 2・法幢寺遺跡 1 全体図(1:800)



トレンチ掘削状況



土層堆積状況

試掘調査

40 周防畑遺跡群104

所在地 佐久市長土呂字南上北原930-1、
933-2、936-5
開発主体者 有限会社 田園不動産
開発事業名 宅地造成
調査期間 平成27年9月15～17日
調査面積 420㎡(開発面積2,021.75㎡)
調査担当者 上原 学・生島 修平

調査の結果

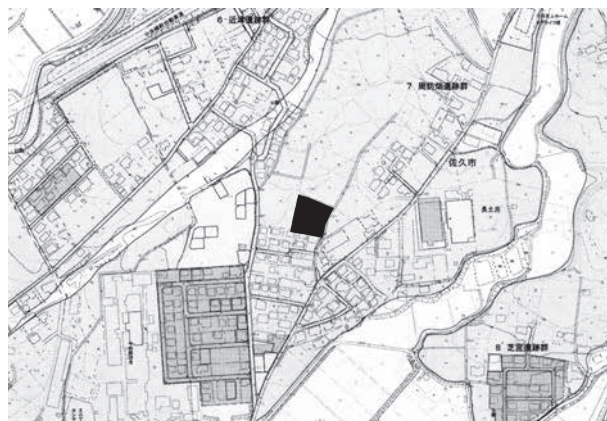
対象地は、浅間山の麓に発達した田切り地形の台地上に位置し、南西方向に緩やかに傾斜している。

今回、宅地造成に伴い、重機により14本のトレンチを設定し、遺構確認を行った。

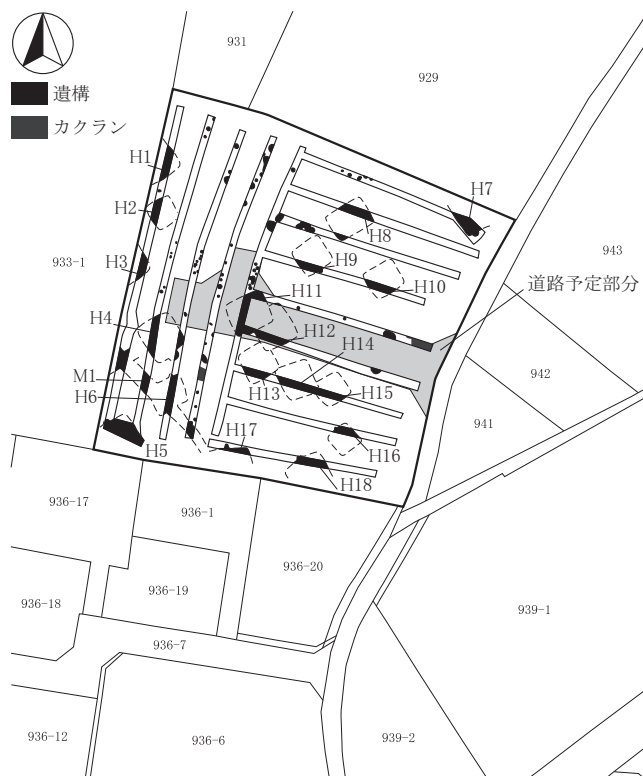
調査の結果、西側は地表面より50～70cm、東側は30～40cmの深度で、竪穴住居址18軒、溝状遺構1条、ピットが発見された。

遺物は古墳～平安時代の土器が出土した。

協議の結果、宅地部分で発見された遺構は盛土による埋土保存とし、道路予定部分の本調査を行った。



周防畑遺跡群104 位置図



周防畑遺跡群104 全体図(1:1,000)



トレンチ掘削状況



遺構確認状況

試掘調査

41 野馬窪遺跡群20

所在地 佐久市猿久保字野馬窪232-7の一部
開発主体者 個人
開発事業名 集合住宅
調査期間 平成27年10月6日
調査面積 27㎡(開発面積650.7㎡)
調査担当者 上原 学



野馬窪遺跡群20 位置図


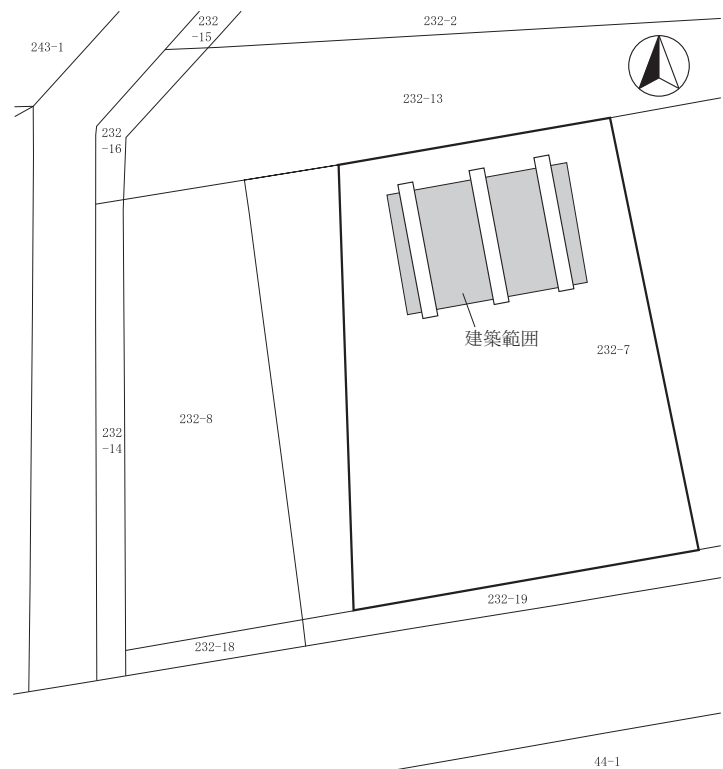
調査の結果

対象地は、湯川左岸の台地上に位置する。

今回、集合住宅建築に伴い、建築予定箇所に南北方向のトレンチ3本を設定し、遺構確認を行った。

調査の結果、遺構・遺物は発見されなかった。

本調査は実施していない。



土層堆積状況

野馬窪遺跡群20 全体図(1:500)



トレンチ掘削状況

試掘調査

42 城下遺跡 9

所在地 佐久市臼田123-1
開発主体者 佐久市(地域局 臼田支所)
開発事業名 防災無線鋼管柱建柱工
調査期間 平成27年11月5日
調査面積 8 m²(開発面積23.04m²)
調査担当者 上原 学



城下遺跡 9 位置図

調査の結果

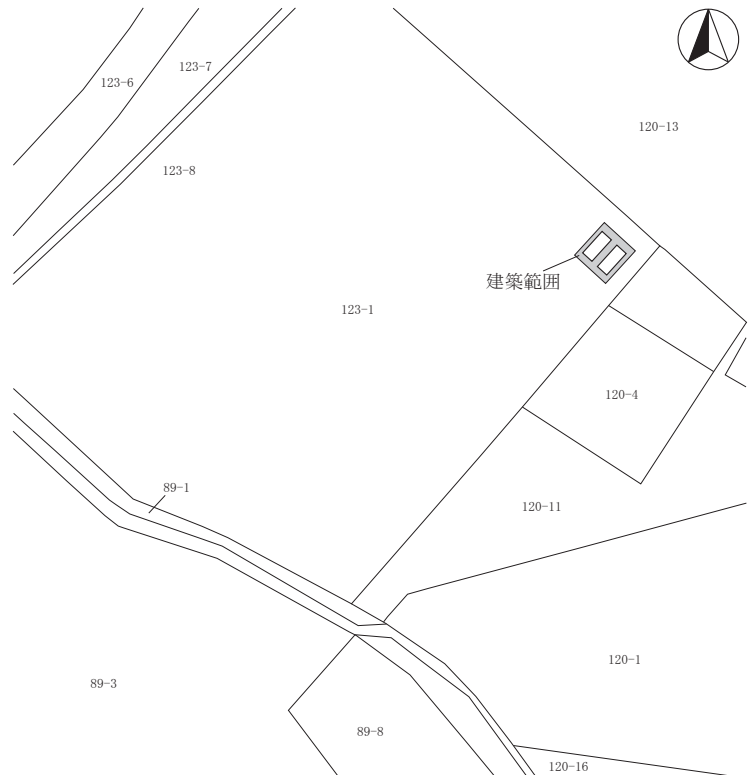
対象地は、千曲川左岸に位置する。

今回、防災無線鋼管柱建柱工事に伴い、主体者重機により掘削箇所の砕石を除去後、2本のトレンチを設定し、遺構確認を行った。

その結果、対象地は地表下1m程度の盛土が行われていた。盛土直下に黒褐色土、その下にシルト質の黄褐色土が認められた。遺構確認は黄褐色土層上面で行った。

遺構・遺物は発見されなかった。

本調査は実施していない。



城下遺跡 9 全体図(1:600)



土層堆積状況

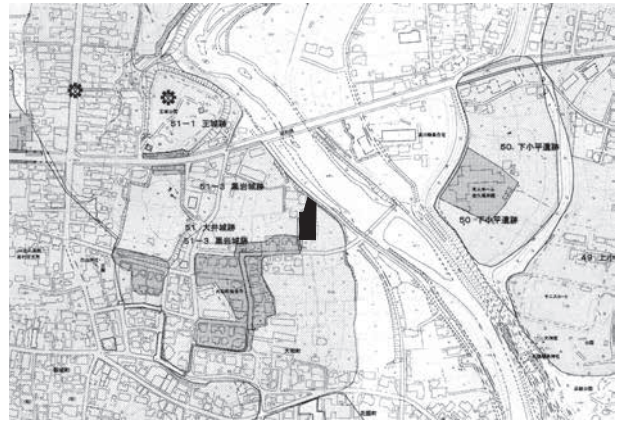


トレンチ掘削状況

試掘調査

43 大井城跡 6

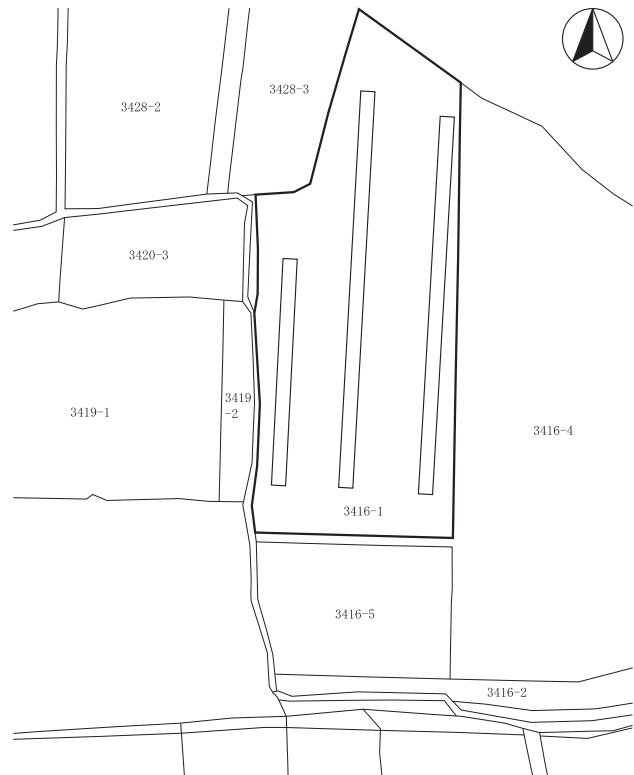
所在地 佐久市岩村田字荒谷3416-1
開発主体者 個人
開発事業名 資材置場
調査期間 平成27年10月30日
調査面積 158㎡(開発面積981㎡)
調査担当者 上原 学



大井城跡 6 位置図

調査の結果

対象地は、湯川右岸の段丘上に位置する。
今回、重機によって、南北方向のトレンチ3本を設定し、遺構確認を行った。
その結果、遺構・遺物は発見されなかった。
本調査は実施していない。



大井城跡 6 全体図(1:800)



トレンチ掘削状況



トレンチ掘削状況

試掘調査

44 原遺跡 6

所在地 佐久市田口字羽毛田端5002-13
開発主体者 個人
開発事業名 個人住宅
調査期間 平成27年10月27・28日
調査面積 56㎡(開発面積338.95㎡)
調査担当者 上原 学



原遺跡 6 位置図

調査の結果

対象地は、千曲川右岸の段丘上に位置し南側を雨川が西流する。

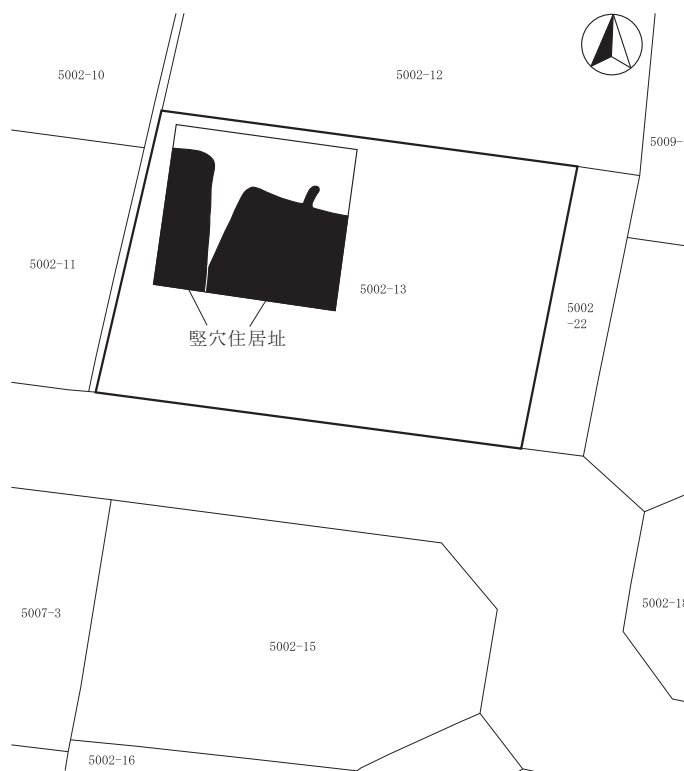
今回、主体者重機によって、建築予定箇所に4本のトレンチを設定し、遺構確認を行った。

その結果、地表下60cm付近で住居址2軒が発見され、遺構の形態を記録するため建築予定箇所の表土を除去した。発見された遺構は建築による掘削が及ばないため、埋土保存とした。

土層は、東側で上層から耕作土、褐色土、黒褐色土、黄褐色シルト層である。西側半分には耕作土、粒の細かい砂礫層が層状に堆積していた。

遺物は土師器・須恵器が出土し、西側の竪穴住居址は奈良時代、東は古墳～奈良時代と考えられる。

本調査は実施していない。



原遺跡 6 全体図(1:400)



トレンチ掘削状況



遺構確認状況

試掘調査

45 稲荷山城跡5・小山崎遺跡群7・ 城山遺跡2・家浦遺跡4・ 日影遺跡1

所在地 佐久市下小田切1地先～77-2地先
開発主体者 長野県佐久建設事務所
開発事業名 道路建設
調査期間 平成27年11月17日～12月2日、
平成28年3月24日～26日
調査面積 1,350㎡(開発面積45,882.40㎡)
調査担当者 上原 学

調査の結果

対象地は、千曲川左岸の段丘上に位置する。

道路建設予定地に重機によるトレンチを設定し、遺構確認を行った。



稲荷山城跡5・小山崎遺跡群7・城山遺跡2・
家浦遺跡4・日影遺跡1 全体図西側(1:3,000)

その結果、高速道路取り付け部付近にピット・土坑等の遺構が発見され、遺物が多量に出土する包含層が存在した。その他の地点は大半が低地であるか、圃場整備によって地山が削平された水田であった。土器片が僅かに散布するものの、遺構は発見されなかった。

遺構が発見された地点は、保護協議の結果本調査を実施することとなった。

稲荷山城跡5他 位置図(1:15,000)



稻荷山城跡 5・小山崎遺跡群 7・城山遺跡 2・家浦遺跡 4・日影遺跡 1 全体図東側 (1:3,000)



低地トレンチ掘削状況



トレンチ掘削状況

試掘調査

46 藤ヶ城跡5・岩井堂遺跡3

所在地 佐久市岩村田2671-4外6筆
開発主体者 佐久市(教育施設課)
開発事業名 その他の施設(排水路整備)
調査期間 平成28年1月14・25・28日、
3月8日
調査面積 70㎡(開発面積130㎡)
調査担当者 上原 学・生島 修平



藤ヶ城跡5・岩井堂遺跡3 位置図

調査の結果

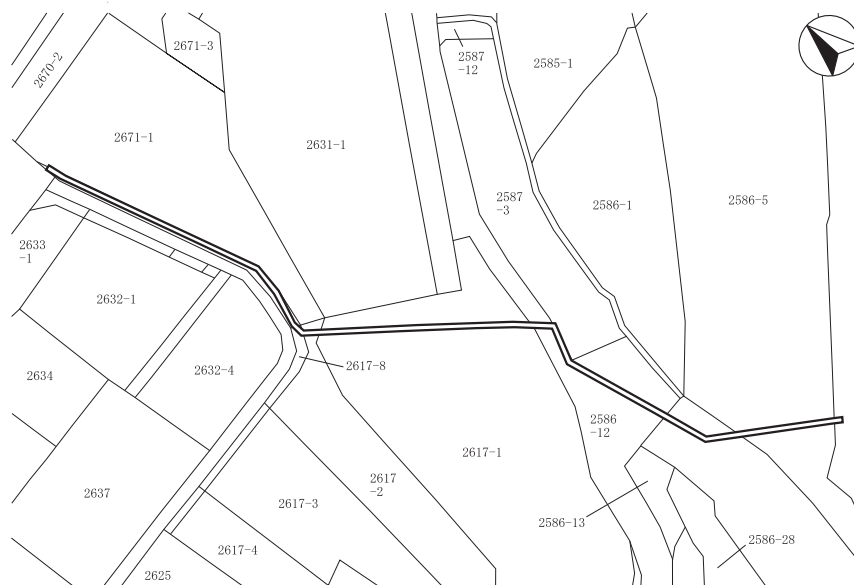
対象地は、湯川左岸の台地端部に位置する。

排水路整備に伴い、主体者重機により、掘削予定地において遺構確認を行った。

その結果、排水路設置箇所は、既存の工事によって掘削された部分と大半が重なっていた。

掘削範囲の広い排水枡部分についても確認を行ったが、遺構・遺物は発見されなかった。

本調査は実施していない。



藤ヶ城跡5・岩井堂遺跡3 全体図(1:1000)



掘り下げ状況



排水枡掘削状況

試掘調査

47 野沢城跡24

所在地 佐久市野沢字居屋敷74-8
開発主体者 個人
開発事業名 個人住宅
調査期間 平成27年11月6～9日
調査面積 17㎡(開発面積110.16㎡)
調査担当者 上原 学



野沢城跡24 位置図

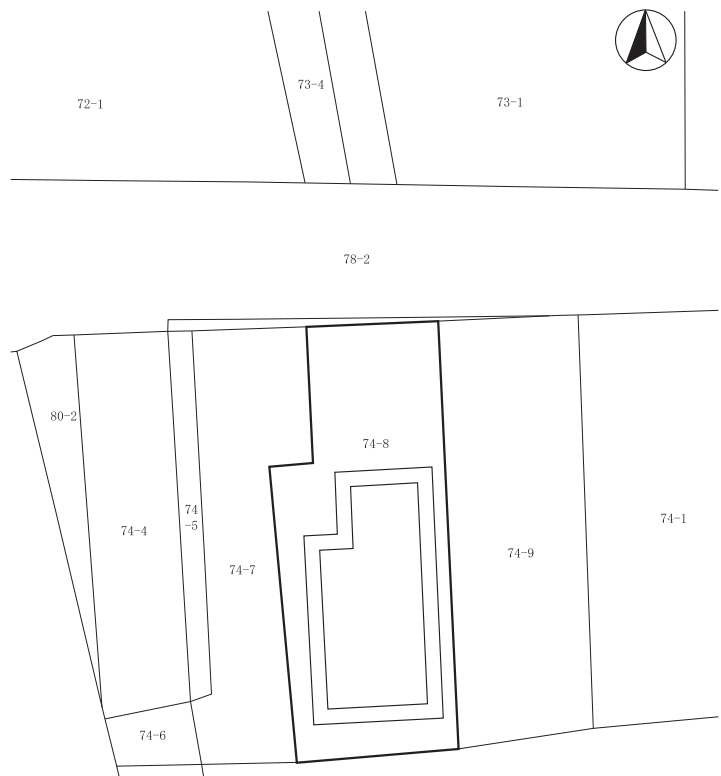
調査の結果

対象地は、千曲川左岸の段丘上に位置し、野沢城跡の外曲輪である。

今回、個人住宅建築に伴い、主体者重機により基礎掘削部を掘り下げ、遺構確認を行った。

その結果、表層は近年の整地層であり、掘削底面で黄褐色シルト層が認められた。黄褐色シルト上面で遺構確認を行ったが、遺構・遺物は発見されなかった。

本調査は実施していない。



野沢城跡24 全体図(1:300)



トレンチ掘削状況



トレンチ掘削状況

試掘調査

48 北畑遺跡群 2

所在地 佐久市桜井字町353-1・字石合546-5
開発主体者 個人
開発事業名 個人住宅
調査期間 平成27年11月18日
調査面積 6.3㎡(開発面積214.8㎡)
調査担当者 小林 眞寿



北畑遺跡群 2 位置図

調査の結果

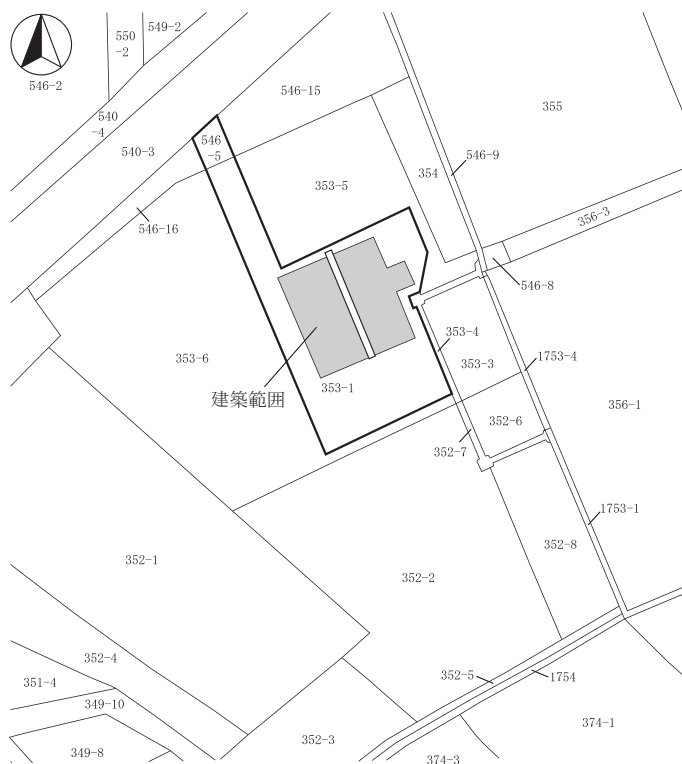
対象地は、千曲川左岸に位置する。

今回、個人住宅建築に伴い、重機により建築範囲にトレンチを1本設定し、遺構確認を行った。

その結果、地表面から50～60cmは盛土であった。表層改良の行われる地表面から75cmの深度まで掘り下げた結果、掘削底面は水田耕作土内であった。

遺構・遺物は発見されなかった。

本調査は実施していない。



北畑遺跡群 2 全体図(1:600)



トレンチ掘削状況



土層堆積状況

試掘調査

49 東大久保遺跡群14・白岩城跡3

所在地 佐久市上平尾1025-7～1036-2先
開発主体者 佐久市(土木課)
開発事業名 道路改良
調査期間 平成27年10月28日
調査面積 11㎡(開発面積416㎡)
調査担当者 富沢 一明



東大久保遺跡群14・白岩城跡3 位置図

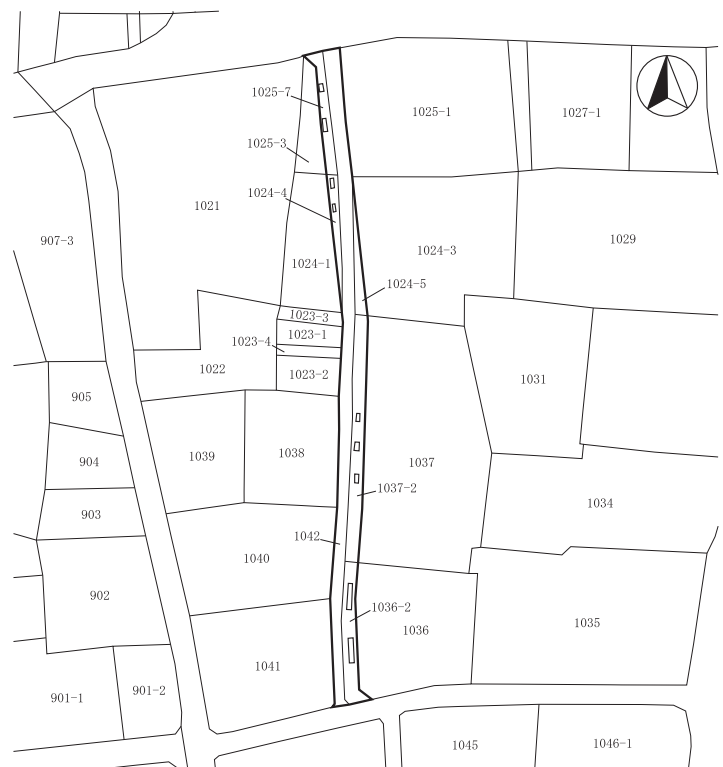
調査の結果

対象地は、湯川左岸の台地上に位置する。

今回、道路拡幅工事が行われることとなり、拡幅部に手掘りによるトレンチを9本設定し、遺構確認を行った。

その結果、遺構・遺物は発見されなかった。

本調査は実施していない。



東大久保遺跡群14・白岩城跡3 全体図(1:1,200)



トレンチ掘削状況



土層堆積状況

試掘調査

50 長土呂遺跡群54

所在地 佐久市長土呂字下餌袋503-2
開発主体者 大和ハウス工業株式会社
開発事業名 宅地造成・分譲住宅
調査期間 平成27年10月20日
調査面積 17㎡(開発面積393㎡)
調査担当者 上原 学



長土呂遺跡群54 位置図

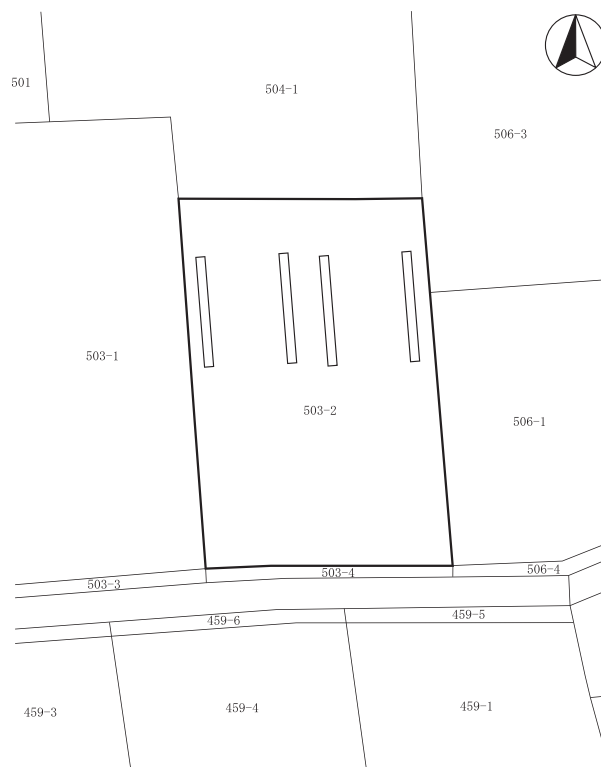
調査の結果

対象地は、浅間山の麓に発達した田切り地形の緩やかな南斜面に位置する。

今回、重機によって基礎掘削部に南北方向のトレンチを4本設定し、掘削予定深度である地表から深さ50～70cm程度で遺構確認を行った。

その結果、掘削は東の最深部で70cmを測り、底面は旧表土と思われる暗褐色土であった。遺構・遺物は発見されなかった。


本調査は実施していない。



長土呂遺跡群54 全体図(1:500)



トレンチ掘削状況



土層堆積状況

試掘調査

51 長土呂遺跡群55・長土呂館跡 1

所在地 佐久市長土呂400-1
開発主体者 個人
開発事業名 個人住宅
調査期間 平成27年10月15日
調査面積 27㎡(開発面積1,005.05㎡)
調査担当者 上原 学



長土呂遺跡群55・長土呂館跡 1 位置図

調査の結果

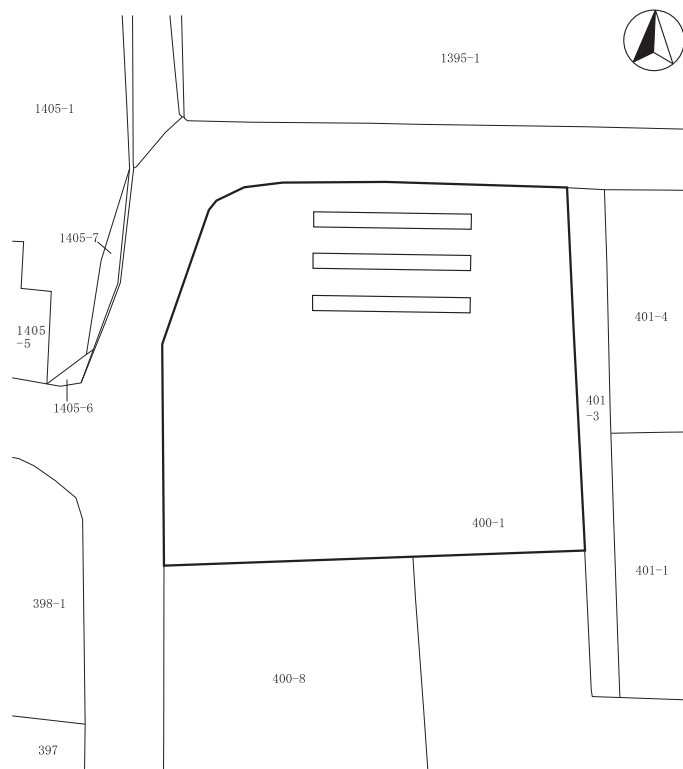
対象地は、浅間山の麓に発達した田切り地形の台地上で、緩やかに南傾斜している。

今回、基礎工事に先立ち表層改良工事が実施されるため、重機によるトレンチを設定し、遺構確認を行った。

その結果、近年の整地層が地表下30～60cmで認められ、整地層の表面から30cm程度の深度直下に褐色の砂層が堆積し、磨耗した弥生土器が含まれていた。対象地の中央付近を改良深度の80cmまで掘削したところ褐色の砂層と褐色土が薄く重なって堆積していた。西側の一部は地山とみられるローム面が確認できたが、東側は確認できなかった。地山が西に向かって緩やかに傾斜していると考えられる。

開発深度までに遺構は確認できなかったが、上層の砂層に遺物が含まれることから、周辺に遺構の存在が考えられる。慎重な工事を依頼した。

本調査は実施していない。



長土呂遺跡群55・長土呂館跡 1 全体図(1:500)



トレンチ掘削状況



トレンチ掘削状況

試掘調査

52 長土呂遺跡群56

所在地 佐久市長土呂字三百地459-4
開発主体者 個人
開発事業名 個人住宅
調査期間 平成27年12月2・3日
調査面積 145㎡(開発面積552.68㎡)
調査担当者 生島 修平



長土呂遺跡群56 位置図

調査の結果

対象地は、浅間山の麓に発達した田切り地形の台地上に位置し、緩やかな南斜面地である。

今回、個人住宅の建築に伴い、基礎部全体を深さ75cm程度掘削することとなった。

遺跡の破壊が予測されたため、主体者重機で建築予定箇所の表土を除去し、遺構確認を行った。

その結果、遺構・遺物は発見されなかった。

本調査は実施していない。



長土呂遺跡群56 全体図(1:500)



土層堆積状況



掘削状況

試掘調査

53 戸坂遺跡群10

所在地 佐久市新子田1009-6
開発主体者 個人
開発事業名 個人住宅・浄化槽設置
調査期間 平成28年2月8日
調査面積 3.8㎡(開発面積251.15㎡)
調査担当者 富沢 一明・生島 修平



戸坂遺跡群10 位置図

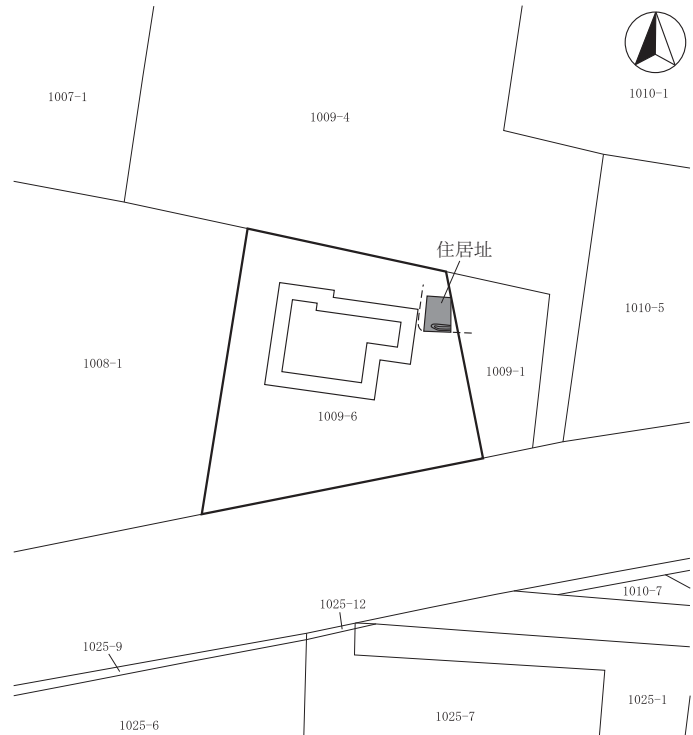
調査の結果

対象地は、湯川左岸の台地上に位置する。
今回、個人住宅の建築及び浄化槽設置に伴い、遺構確認を行った。

その結果、浄化槽設置部に遺構・遺物が発見された。工事による破壊範囲が狭小であるため、遺構を掘り下げ、記録を作成した。

確認された遺構は、竪穴住居址1軒の一部である。竪穴住居址からは古墳時代の土師器が発見された。


本調査は実施していない。



戸坂遺跡群10 全体図(1:500)



トレンチ掘削状況



竪穴住居址掘り下げ状況

試掘調査

54 棧敷遺跡10

所在地 佐久市安原字棧敷1492-14
開発主体者 有限会社 新栄開発
開発事業名 その他の建物(建売住宅)
調査期間 平成27年11月10日
調査面積 20㎡(開発面積237.25㎡)
調査担当者 上原 学

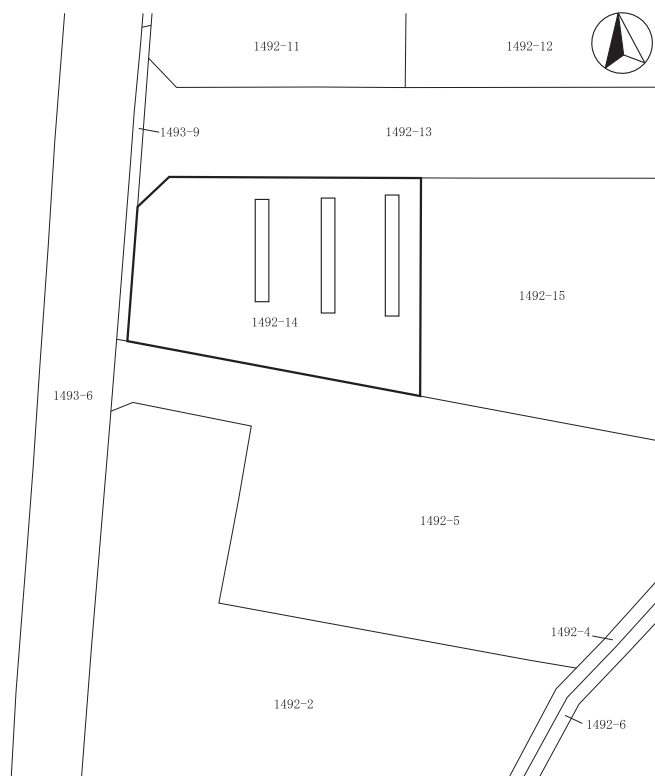


棧敷遺跡10 位置図

調査の結果

対象地は、湯川左岸の段丘端部に位置する。今回、建売住宅新築工事に伴い、重機により南北方向のトレンチ3本を設定し、遺構確認を行った。遺構確認面は、地表下40cm程度のローム上面である。

遺構・遺物は発見されなかった。
本調査は実施していない。



棧敷遺跡10 全体図(1:500)



トレンチ掘削状況

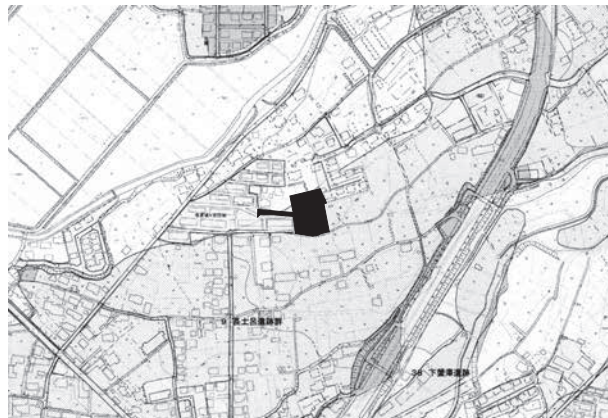


トレンチ掘削状況

試掘調査

55 長土呂遺跡群57

所在地 佐久市長土呂字上日影588-2、
字中日影589-1、590-1・2、598-4
開発主体者 JA佐久浅間 株式会社アメック
開発事業名 宅地造成
調査期間 平成27年11月19日
調査面積 256.15㎡(開発面積2,698.98㎡)
調査担当者 小林 眞寿



長土呂遺跡群57 位置図

調査の結果

対象地は、浅間山の麓に発達した田切り地形の台地上に位置し、南方向に緩傾斜している。

今回、開発地域に東西方向のトレンチを設定し、遺構確認を行った。

その結果、遺構・遺物は発見されなかった。

本調査は実施していない。



長土呂遺跡群57 全体図(1:1,000)



土層堆積状況



トレンチ掘削状況

試掘調査

56 岩村田遺跡群194

所在地 佐久市岩村田字西八日町2165-1の一部
開発主体者 個人
開発事業名 集合住宅
調査期間 平成27年11月25日
調査面積 50㎡(開発面積462.17㎡)
調査担当者 上原 学・生島 修平



岩村田遺跡群194 位置図

調査の結果

対象地は、湯川右岸の台地上に位置する。

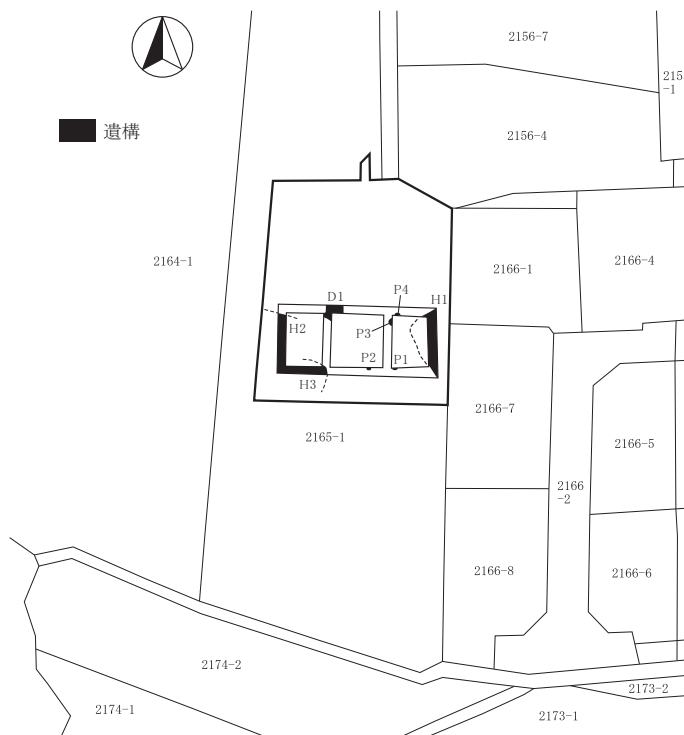
今回、建築予定箇所に重機によりトレンチを設定し、遺構確認を行った。

地表下50～70cmのローム上面で確認を行い、竪穴住居址3軒、土坑1基、ピットが発見された。遺物は周辺から奈良・平安時代の土器が出土した。

工事は現況に50cmの盛土を行うことから、遺構は埋土保存した。

本調査は実施していない。

基礎掘削の際には立会を行い、慎重な工事を依頼した。



岩村田遺跡群194 全体図(1:800)



遺構確認状況

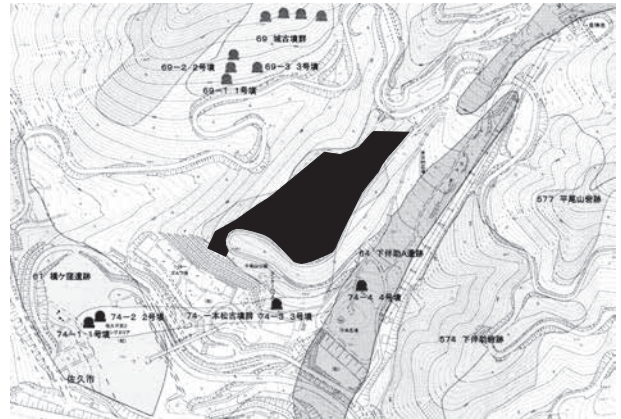


トレンチ掘削状況

試掘調査

57 平尾一本松砦跡 1

所在地 佐久市下平尾字一本松2674外
開発主体者 佐久市(公園緑地課)
開発事業名 その他の開発(公園整備)
調査期間 平成28年1月27日、3月2・22・25日
調査面積 31㎡(開発面積15,611㎡)
調査担当者 上原 学・生島 修平



平尾一本松砦跡 1 位置図

調査の結果

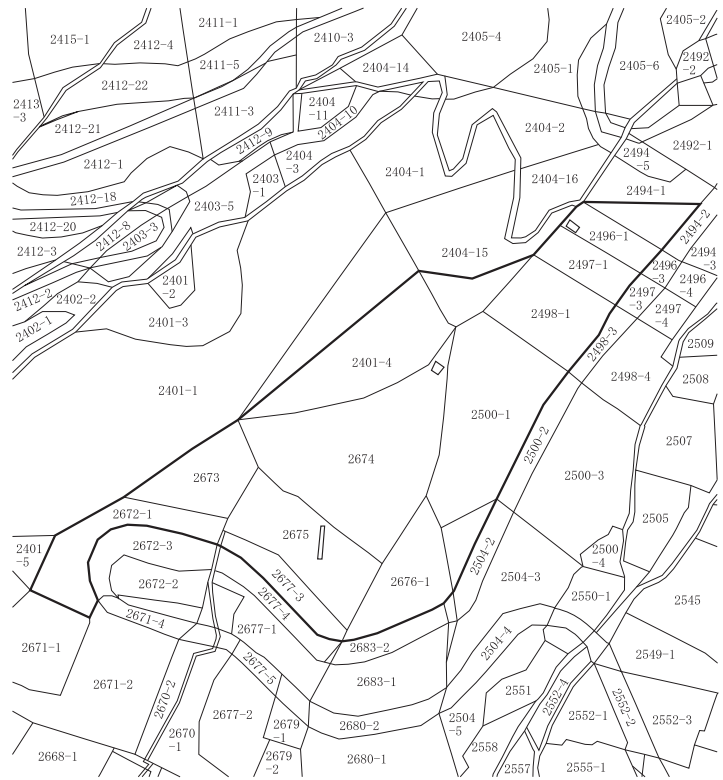
対象地は平尾富士山の支尾根の南斜面地に位置する。山頂には平尾山砦が所在する。また、北方の尾根には平尾城跡が存在する。

今回、公園整備事業の遊具基礎築造工事に伴い、主体者重機により掘削予定箇所の遺構確認を行った。その結果、遺構・遺物は発見されなかった。

本調査は実施していない。



土層堆積状況



平尾一本松砦跡 1 全体図(1:3,000)



トレンチ掘削状況



トレンチ掘削状況

試掘調査

58 荒城跡 1

所在地 佐久市前山1354-3先～1353-28先
開発主体者 佐久市(道路建設課)
開発事業名 道路改良
調査期間 平成28年1月22日、2月12・17日
調査面積 40㎡(開発面積210㎡)
調査担当者 上原 学

調査の結果

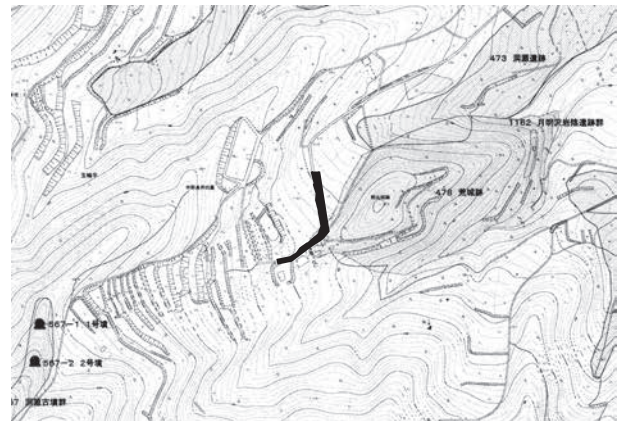
対象地は、中世城郭の荒城跡の西端に位置する。北に延びる蓼科山塊の、尾根先端にある山城である。

道路改良に伴い、主体者重機により掘削予定地の掘り下げを行い、遺構確認を実施した。

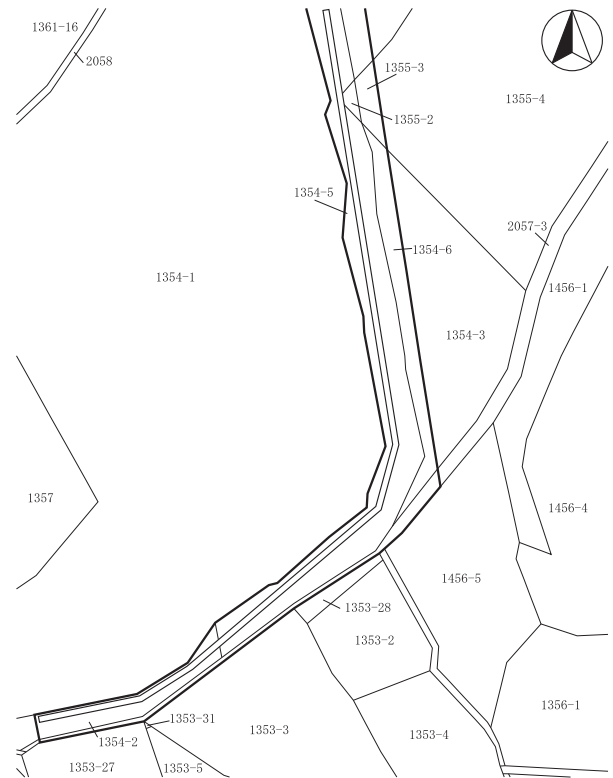
その結果、遺構・遺物は発見されなかった。
本調査は実施していない。



土層堆積状況



荒城跡 1 位置図



荒城跡 1 全体図(1:1,250)



トレンチ掘削状況

試掘調査

59 北裏遺跡群 7

所在地 佐久市伴野1011-4先～1035-2先
開発主体者 佐久市(道路建設課)
開発事業名 道路改良
調査期間 平成28年1月26日、2月4・17日
調査面積 80㎡(開発面積648㎡)
調査担当者 上原 学



北裏遺跡群 7 位置図

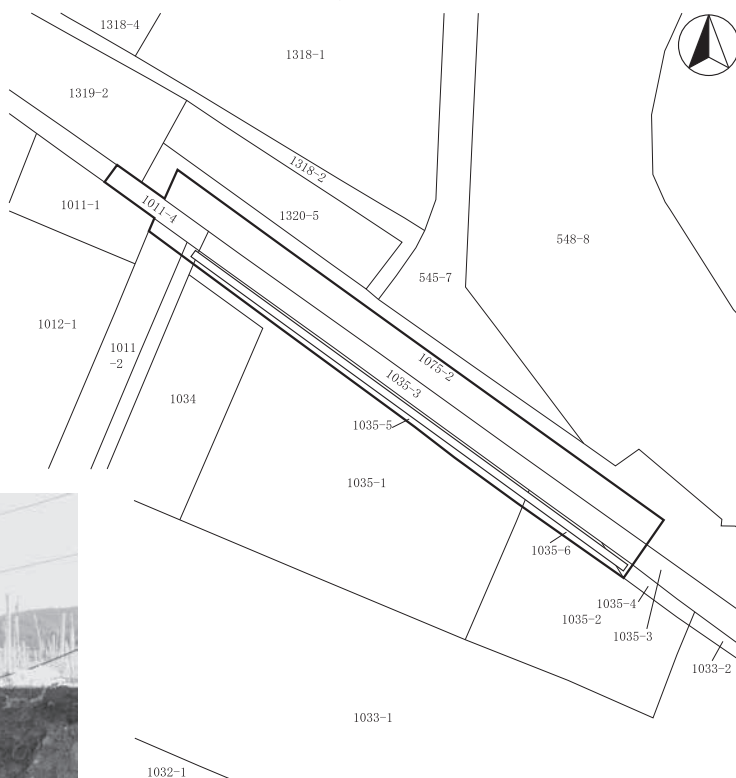
調査の結果

対象地は、千曲川左岸の第一段丘上に位置する。

水路敷設替えに伴い、旧水路の撤去後に水路の拡幅を行うこととなった。今回、主体者重機により、拡幅部の掘り下げを行い遺構確認を行った。

その結果、遺構・遺物は発見されなかった。旧水田の上に50cm程度の盛土が行われ、水田床土直下は礫層が厚く堆積していた。

本調査は実施していない。



北裏遺跡群 7 全体図(1:1,000)



土層堆積状況



トレンチ掘削状況

試掘調査

60 滝ノ沢入口遺跡 1

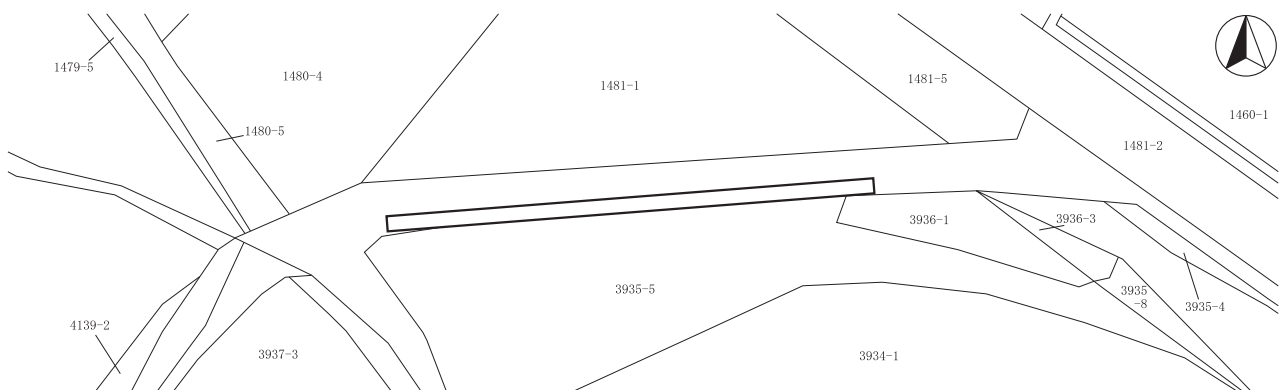
所在地 佐久市臼田3936-1先～3937-3先
開発主体者 佐久市(道路建設課)
開発事業名 道路改良
調査期間 平成28年2月15日
調査面積 50㎡(開発面積342㎡)
調査担当者 上原 学



滝ノ沢入口遺跡 1 位置図

調査の結果

対象地は、片貝川の左岸、北東に張り出した丘陵の裾部に位置する。
主体者重機により道路改良部にトレンチを設定し、遺構確認を行った。
その結果、対象地は旧地形を削平後に、盛土して築造した未舗装道路であった。
遺構・遺物は発見されなかった。
本調査は実施していない。



滝ノ沢入口遺跡 1 全体図(1:500)



トレンチ掘削状況



トレンチ掘削状況

試掘調査

61 丸山遺跡2・日影遺跡2

所在地 佐久市下小田切123-2先～160-3先
開発主体者 佐久市(道路建設課)
開発事業名 道路改良
調査期間 平成27年12月2日
調査面積 33㎡(開発面積2,840㎡)
調査担当者 上原 学



丸山遺跡2・日影遺跡2 位置図

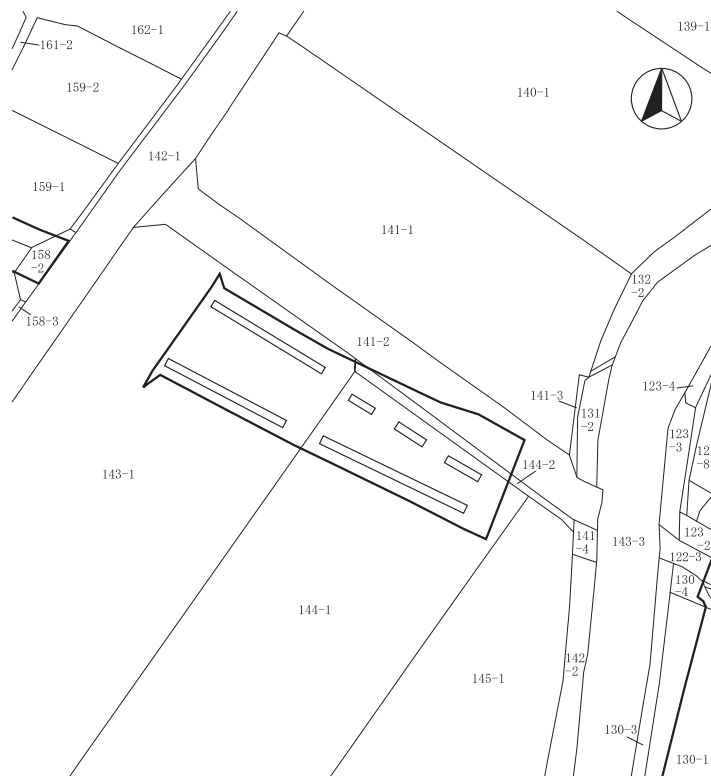
調査の結果

対象地は、片貝川左岸に位置する。

主体者重機により、道路改良部にトレンチを設定し、遺構確認を行った。遺構確認面は、地表下120～140cmの褐色シルト層上面である。

調査の結果、遺構・遺物は発見されなかった。土層の堆積は水田耕作土(40cm)、直下にビニールを含む褐色土(40cm)、泥炭化したオリーブ黒色土(40～60cm)、遺構確認面の褐色シルト層である。

本調査は実施していない。



丸山遺跡2・日影遺跡2 全体図(1:1,200)



トレンチ掘削状況



土層堆積状況

試掘調査

62 西近津遺跡群25

所在地 佐久市長土呂字三ノ畑1909-4・12
開発主体者 大和ハウス工業株式会社
開発事業名 建売住宅
調査期間 平成27年11月30日、12月1日
調査面積 53㎡(開発面積218.97㎡)
調査担当者 生島 修平



西近津遺跡群25 位置図

調査の結果

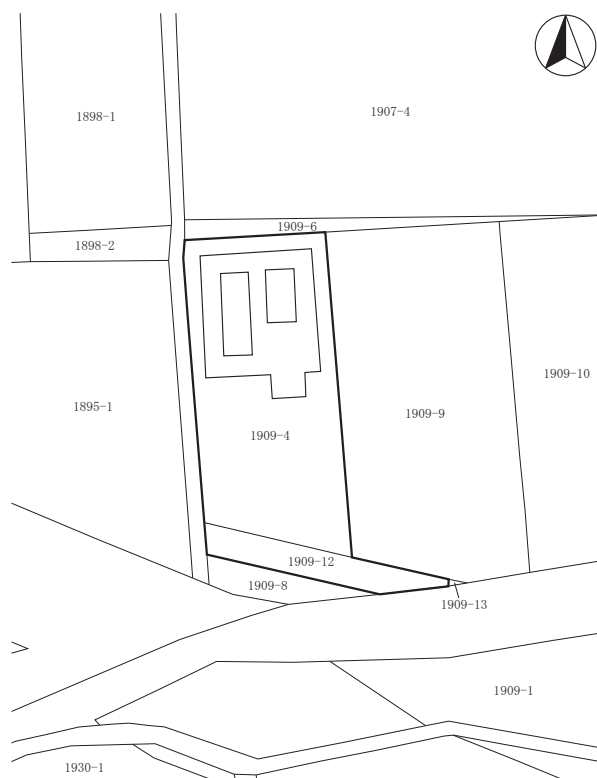
対象地は、浅間山の麓に発達した田切り地形の台地上で、湧玉川左岸に位置する。

建築予定地にトレンチを設定し、主体者重機により掘削予定深度の60cmまで掘り下げた。


その結果、掘削予定深度は、盛土による整地層内であった。

遺構・遺物は発見されなかった。

本調査は実施していない。



西近津遺跡群25 全体図(1:500)



土層堆積状況



トレンチ掘削状況

試掘調査

63 上砂田遺跡14

所在地 佐久市岩村田字下砂田1686-1
開発主体者 有限会社 田園不動産
開発事業名 宅地造成
調査期間 平成27年12月18日
調査面積 140㎡(開発面積1807㎡)
調査担当者 上原 学



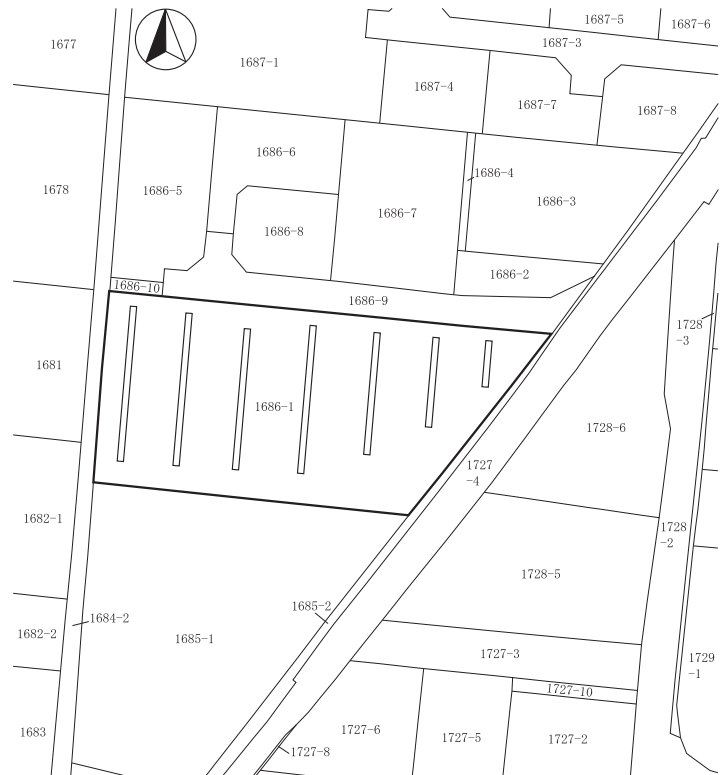
上砂田遺跡14 位置図

調査の結果

対象地は、湯川右岸の段丘上に位置する。

今回、重機によりトレンチ7本を設定し地表下40cm程度のローム上面で遺構確認を行ったが、遺構・遺物は発見されなかった。


本調査は実施していない。



上砂田遺跡14 全体図(1:1,200)



トレンチ掘削状況

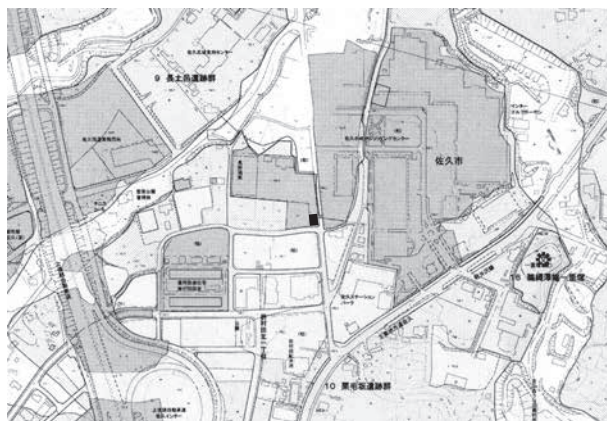


土層堆積状況

試掘調査

64 栗毛坂遺跡群62

所在地 佐久市岩村田字上曾根43-3
開発主体者 株式会社 N T T ドコモ
開発事業名 その他の建物(無線基地局)
調査期間 平成27年12月21日
調査面積 6 m²(開発面積6,400.84m²の一部)
調査担当者 上原 学



栗毛坂遺跡群62 位置図

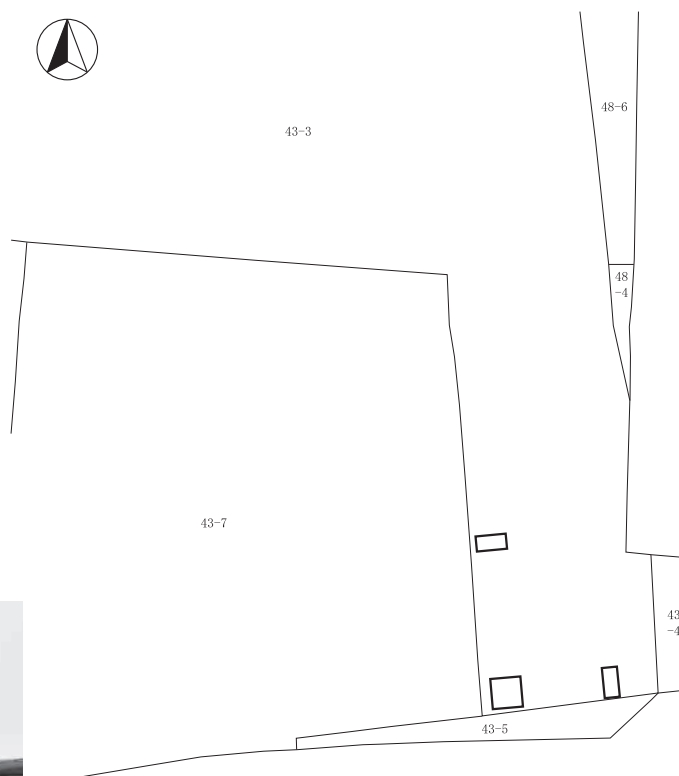
調査の結果

対象地は、浅間山の麓に発達した田切り地形の台地上に位置する。

今回、移動通信用無線基地局の建設に伴い、主体者重機により掘削予定箇所にトレンチを設定し、遺構確認を行った。

その結果、遺構・遺物は発見されなかった。土層は盛土(80cm)、水田耕作土、床土層、粘土層、砂層である。遺構確認は、粘土層及び砂層で行った。

本調査は実施していない。



栗毛坂遺跡群62 全体図(1:500)



トレンチ掘削状況

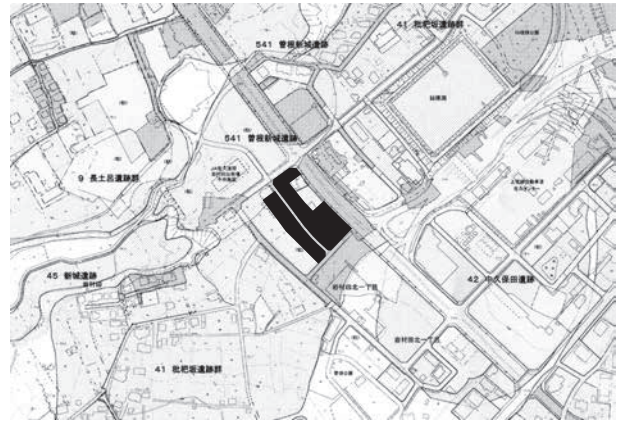


トレンチ掘削状況

試掘調査

65 枇杷坂遺跡群96・曾根新城遺跡 6

所在地 佐久市岩村田北一丁目23-1・5～14、
24-2～5・9・10
開発主体者 有限会社 キャピタルA
開発事業名 店舗建築
調査期間 平成28年1月6～8日
調査面積 60㎡(開発面積5,129㎡)
調査担当者 上原 学



枇杷坂遺跡群96・曾根新城遺跡 6 位置図

調査の結果

対象地は、浅間山の麓に発達した田切り地形の台地上に位置する。

今回、店舗新築工事に伴い、建築予定地に重機によるトレンチ9本を設定し、遺構確認を行った(JR軌道直上は除く)。

その結果、竪穴住居址2軒、溝状遺構1条、ピットを発見した。

対象地の土層は盛土整地層(50～80cm)、直下に旧表土の黒褐色土(20～30cm)、ローム面で、旧地形は緩やかな南傾斜地である。

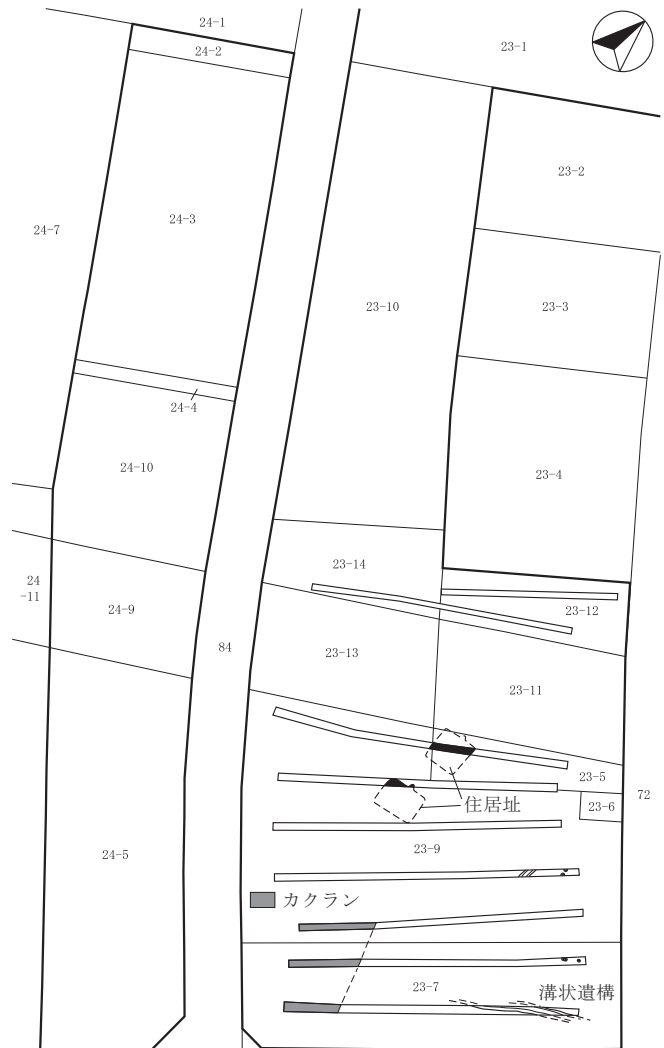
遺跡が破壊される構造物が建築される場合は、本調査を実施する。



トレンチ掘削状況



竪穴住居址確認状況



枇杷坂遺跡群96・曾根新城遺跡 6 全体図(1:800)

試掘調査

66 岩村田遺跡群195

所在地 佐久市岩村田字宮ノ前1971-1、
1972-2
開発主体者 個人
開発事業名 集合住宅
調査期間 平成28年1月27日、2月5・6・17日
調査面積 280㎡(開発面積1,345.1㎡)
調査担当者 上原 学



岩村田遺跡群195 位置図

調査の結果

対象地は、湯川右岸の台地上で、浅間山の麓に発達した田切り地形の末端部であり、台地と低地が複雑に入り組んでいる。今回、集合住宅新築工事に伴い、主体者重機により、建築予定箇所及び擁壁部の遺構確認を行った。

調査は、表層改良を行う地表から100cm程度の褐色砂層まで掘り下げたが、遺構・遺物は発見されなかった。

擁壁部の掘削は表土層直下の黒褐色粘土層内であった。

遺構・遺物は発見されなかった。

本調査は実施していない。



岩村田遺跡群195 全体図(1:800)



トレンチ掘削状況

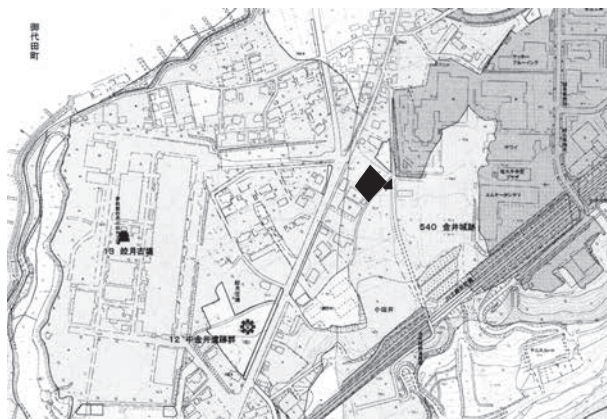


土層堆積状況

試掘調査

67 金井城跡 8

所在地 佐久市小田井字中金井817、813-3
開発主体者 個人
開発事業名 集合住宅
調査期間 平成28年2月1日
調査面積 38㎡(開発面積1,043.43㎡)
調査担当者 上原 学



金井城跡 8 位置図

調査の結果

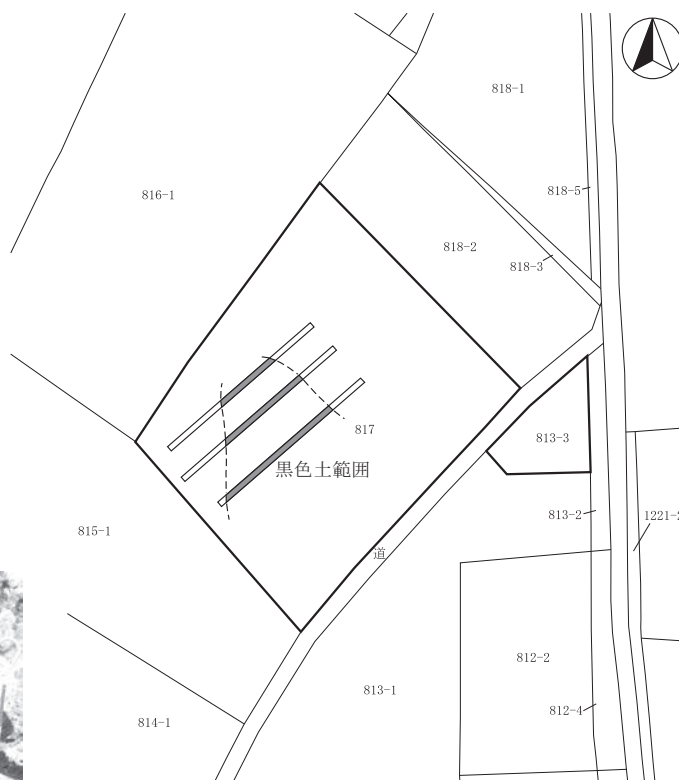
対象地は、湯川右岸の段丘上に位置する。

今回、集合住宅新築工事に伴い、重機により建築予定箇所にトレンチ3本を設定し、地表下40～70cmの褐色ローム及び黒色土直下の褐色土上面で遺構確認を行った。

その結果、中央部において、黒色土の範囲が発見された。黒色土範囲は南東方向に幅を広げ、落ち込むことから谷状地形と考えられる。

遺構・遺物は発見されなかった。

本調査は実施していない。



金井城跡 8 位置図(1:800)



土層堆積状況



トレンチ掘削状況

試掘調査

68 寺畑遺跡群24

所在地 佐久市猿久保字下原601-1
開発主体者 個人
開発事業名 集合住宅
調査期間 平成28年1月14日
調査面積 34㎡(開発面積496.93㎡)
調査担当者 上原 学



寺畑遺跡群24 位置図

調査の結果

対象地は、湯川左岸の段丘上に位置する。
今回、集合住宅新築工事に伴い、重機により建築予定箇所にトレンチ2本を設定し、遺構確認を行った。

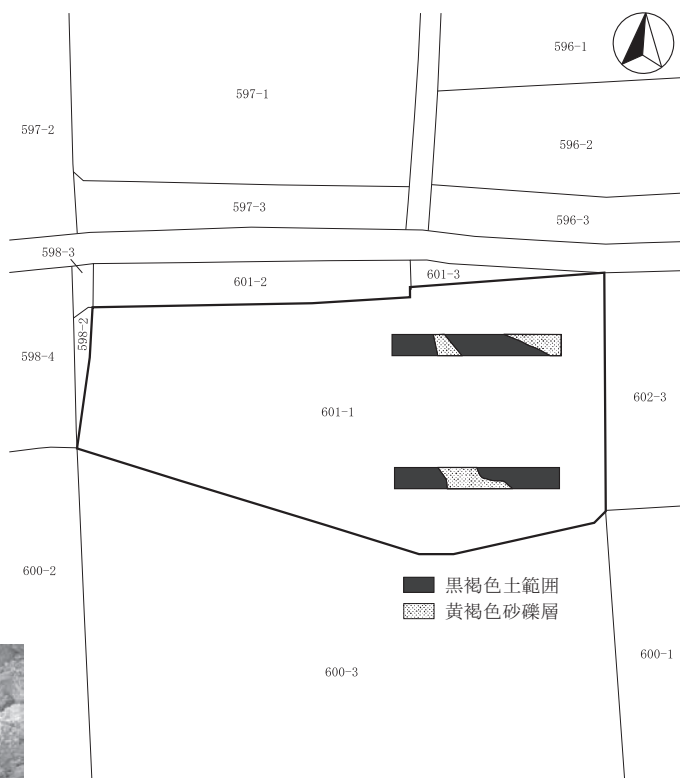
地表から100cmは盛土による整地層、直下に黒褐色土、黄褐色砂礫層が堆積していた。遺構確認は地表下150cmの黄褐色砂礫層で行った。

その結果、黒褐色土範囲が2条発見された(自然流路の可能性あり)。

工事は基礎掘削深度が浅いことから、発見した黒色範囲は埋土保存した。

遺物は発見されなかった。

本調査は実施していない。



寺畑遺跡群24 全体図(1:500)



トレンチ掘削状況

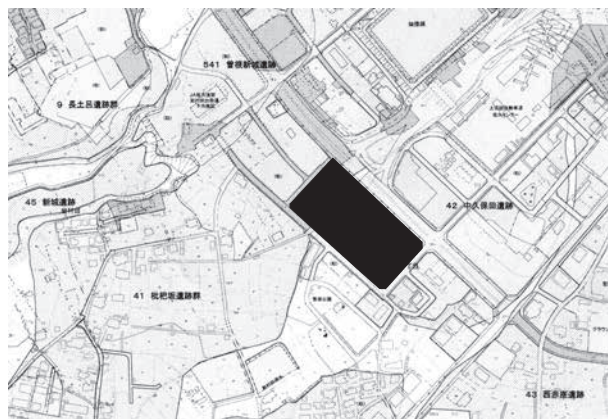


トレンチ掘削状況

試掘調査

69 中久保田遺跡8・ 枇杷坂遺跡群97

所在地 佐久市岩村田北一丁目22-1～5
開発主体者 有限会社 キャピタルA
開発事業名 その他の開発(既存建物解体・造成)
調査期間 平成28年2月25・26日
調査面積 100㎡(開発面積14,121㎡)
調査担当者 上原 学



中久保田遺跡8・枇杷坂遺跡群97 位置図

調査の結果

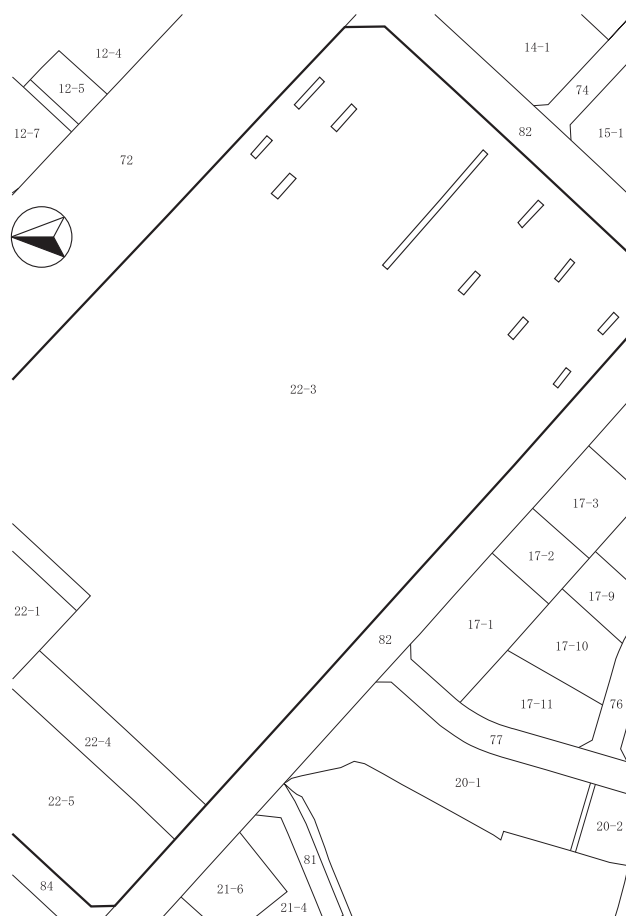
対象地は、浅間山の麓に発達した田切り地形末端部に位置し、低地と台地が入り組む複雑な様相を示している。

今回、既存の建物解体・造成工事に伴い、未調査であった駐車場東側部分の遺構確認を行った。

対象地は全域にわたって1mの盛土が行われ、その直下に青灰色土、砂層、シルト層が堆積していた。この砂層は以前に調査した西側でも認められ、砂層の堆積地点は低地帯であった。遺構の確認は、地表下2m程度のローム・砂層・シルト層上面で行った。

遺構・遺物は発見されなかった。

本調査は実施していない。



中久保田遺跡8・枇杷坂遺跡群97 全体図(1:1,000)



トレンチ掘削状況

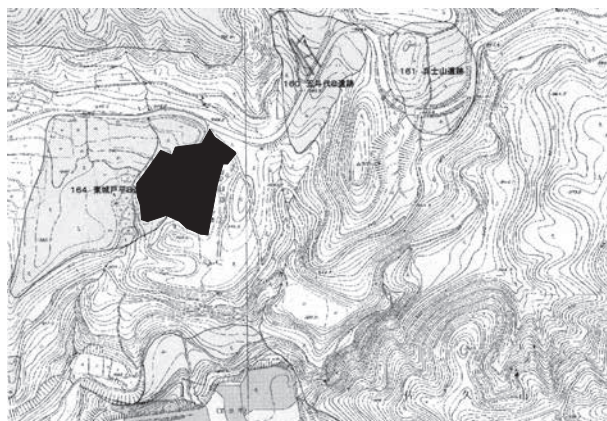


土層堆積状況

試掘調査

70 東城戸平B遺跡1

所在地 佐久市香坂字東城戸平46-4・6・21外
開発主体者 株式会社 藤巻建設
開発事業名 その他の建物(太陽光発電施設)
調査期間 平成28年2月16日
調査面積 120㎡(開発面積6,800㎡)
調査担当者 上原 学



東城戸平B遺跡1 位置図

調査の結果

対象地は、佐久市東方の関東山地から延びる丘陵地の東斜面に位置する。

今回、太陽光発電施設設置に伴い、切土及び調整池部分に、主体者重機によりトレンチを6本設定し、遺構確認を行った。

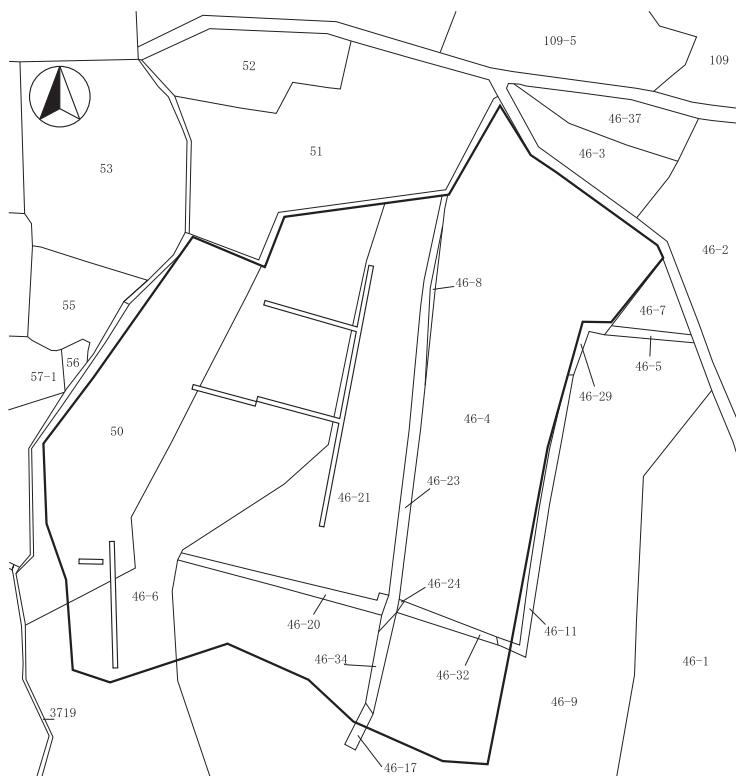
遺構確認は、地表下30~100cmの褐色土及びその下層の黄褐色土上面で行った。

その結果、遺構・遺物は発見されなかった。

本調査は実施していない。



土層堆積状況



東城戸平B遺跡1 位置図



トレンチ掘削状況

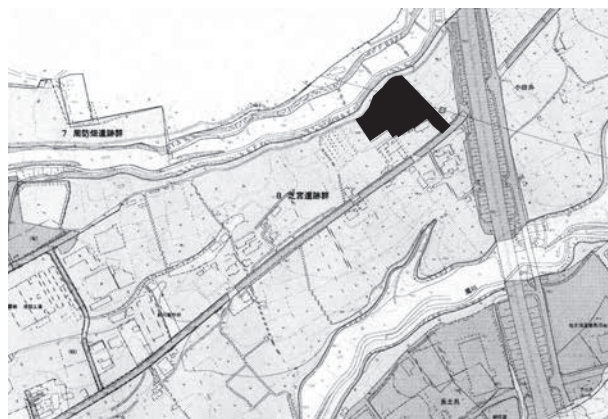


トレンチ掘削状況

試掘調査

71 芝宮遺跡群31

所在地 佐久市小田井55-1、39-3、41-8、
39-1、42-2、41-7
開発主体者 株式会社 トラックス
開発事業名 事務所建設
調査期間 平成28年2月8・9日
調査面積 167㎡(開発面積5,259.79㎡)
調査担当者 上原 学



芝宮遺跡群31 位置図

調査の結果

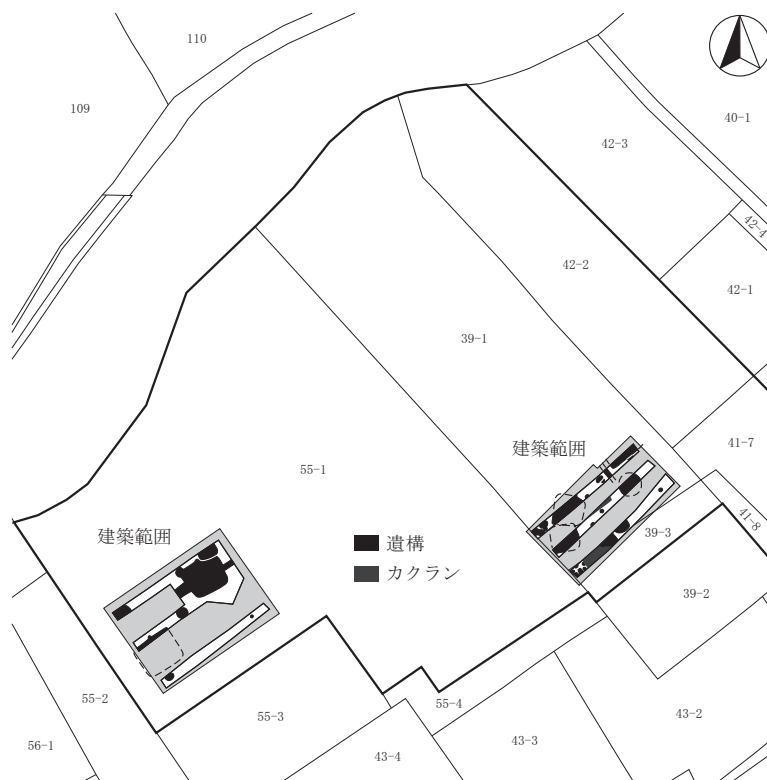
対象地は、浅間山の麓に発達した田切り地形の台地上に位置する。

今回、事務所新築に伴い、建設予定地2箇所に重機によるトレンチ6本を設定し、遺構確認を行った。

その結果、東側では地表から45～50cmのローム上面で竪穴住居址等の遺構が発見された。西側は地表下30cmでローム面となり、竪穴住居址等が発見された。西側調査区では、遺構の状況を確認するため、一部拡張作業を行った。

遺物は、土師器・須恵器の土器片が出土し、現状保存した。

開発主体者と協議の結果、遺跡が破壊される建物建築箇所の本調査を実施することとした。



芝宮遺跡群31 全体図(1:1,000)



トレンチ掘削状況



トレンチ拡張状況

試掘調査

72 野沢城跡25

所在地 佐久市原字地藏堂123-3・5
開発主体者 佐久市(建設部 都市計画課)
開発事業名 道路改良
調査期間 平成28年1月18日
調査面積 30㎡(開発面積3,700㎡)
調査担当者 上原 学



野沢城跡25 位置図

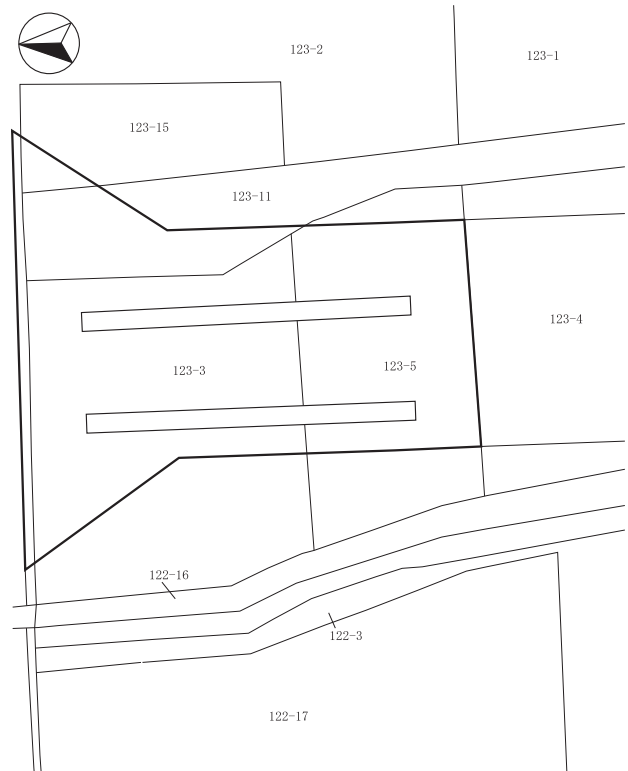
調査の結果

対象地は、千曲川左岸の沖積地に位置する。

調査は平成26年度から継続の道路改良工事であり、未調査地域の一部にトレンチを2本設定し、遺構確認を行った。

確認作業は、地表から70cm程度の黄褐色シルト上面で行った。

調査の結果、遺構・遺物は発見されなかった。
本調査は実施していない。



野沢城跡25 全体図(1:400)



トレンチ掘削状況

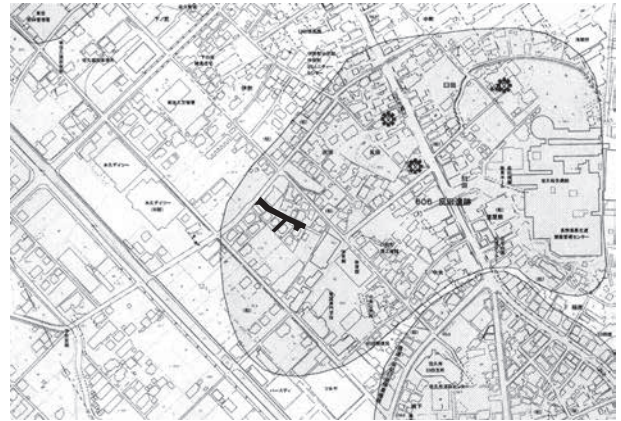


土層堆積状況

試掘調査

73 反田遺跡 2

所在地 佐久市臼田字反田2233-2外7筆
開発主体者 長野県厚生農業協同組合連合会
開発事業名 認定道路築造
調査期間 平成28年2月29日
調査面積 36㎡(開発面積431㎡)
調査担当者 生島 修平



反田遺跡 2 位置図

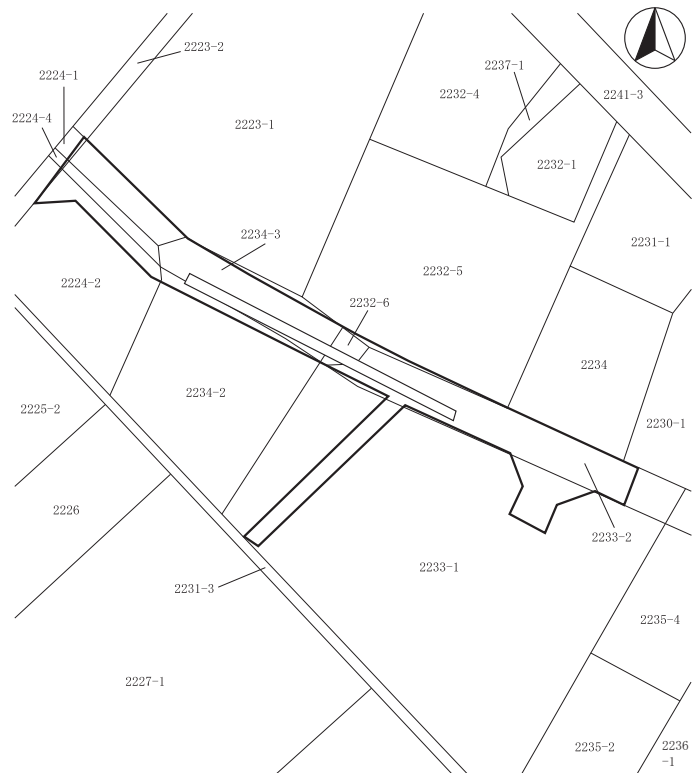
調査の結果

対象地は、千曲川左岸の段丘上に位置する。


調査は主体者重機により、トレンチを設定して遺構確認を行った。遺構確認は地表下20cm程度の、人頭大礫が混じる暗褐色・黒褐色土層上面で行った。

遺構・遺物は発見されなかった。

本調査は実施していない。



反田遺跡 2 全体図(1:800)



土層堆積状況



トレンチ掘削状況

試掘調査

74 周防畑遺跡群105

所在地 佐久市長土呂字宮ノ前1217-2
開発主体者 個人
開発事業名 個人住宅
調査期間 平成28年2月24日
調査面積 38㎡(開発面積424.98㎡)
調査担当者 上原 学



周防畑遺跡群105 位置図

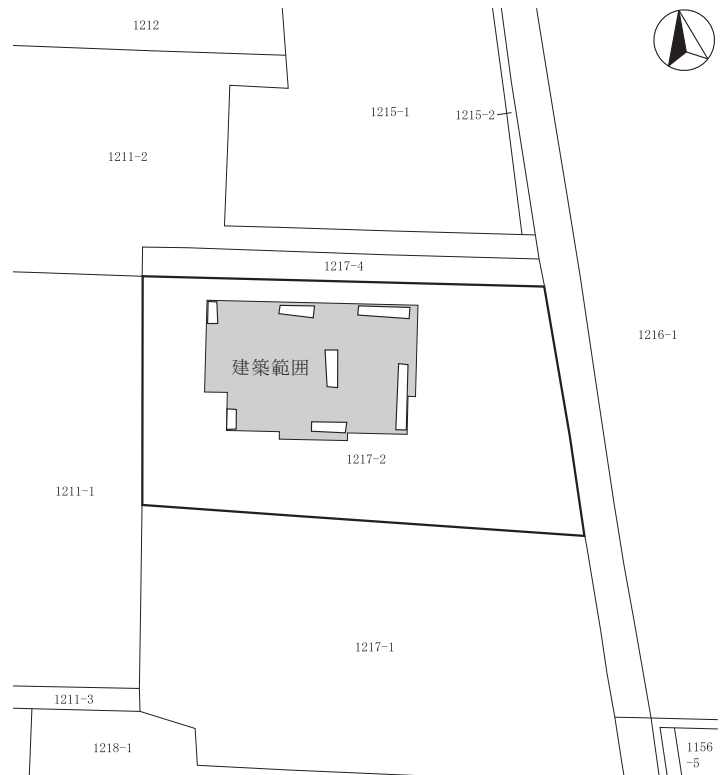
調査の結果

対象地は、浅間山の麓に発達した田切り地形の台地上に位置する。


今回、建築予定箇所で70cmの表層改良が行われることから、手掘りによるトレンチを7本設定し、遺構確認を行った。

掘削深度70cm程度に黒褐色土が堆積しており、遺物が含まれていた。堆積状況から包含層と考えられた。

遺物は平安時代の土器が主体である。
本調査は実施していない。



周防畑遺跡群105 全体図(1:500)



土層堆積状況



トレンチ掘削状況

試掘調査

75 蛇塚遺跡群36

所在地 佐久市新子田1789-16外4筆
開発主体者 個人
開発事業名 個人住宅
調査期間 平成28年2月24日
調査面積 10㎡(開発面積418.01㎡)
調査担当者 上原 学

調査の結果

対象地は、湯川左岸の段丘上に位置する。

今回、個人住宅新築に伴い、建築予定地で表層改良が行われるため、主体者重機によりトレンチ5本を設定し、表層改良深度である1mまで掘り下げ、遺構確認を行った。

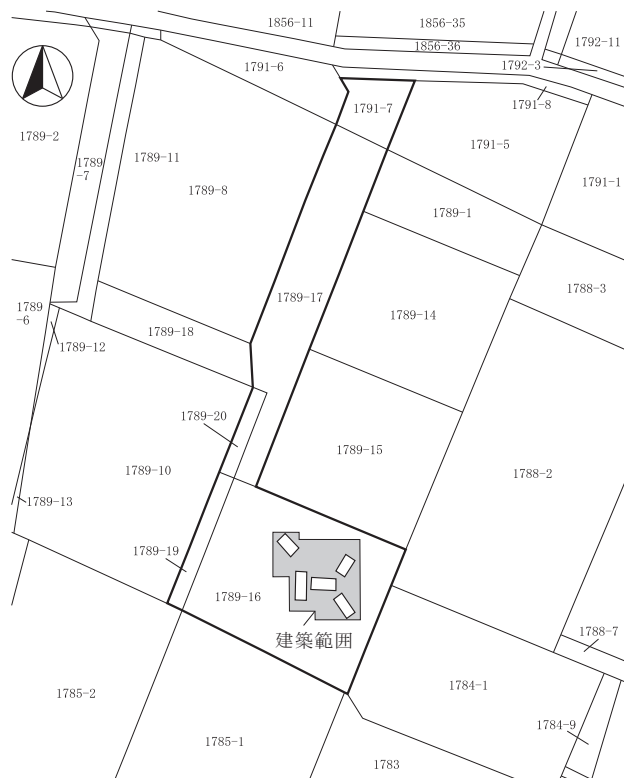
その結果、遺構・遺物は発見されなかった。

南東及び北西において地山のローム面を確認したが、その他は盛土内であった。

本調査は実施していない。



蛇塚遺跡群36 位置図



蛇塚遺跡群36 全体図(1:800)



トレンチ掘削状況



トレンチ掘削状況

試掘調査

76 大平遺跡 2

所在地 佐久市八幡字平880
開発主体者 個人
開発事業名 その他の建物(太陽光発電施設)
調査期間 平成28年2月29日
調査面積 48㎡(開発面積1,070㎡)
調査担当者 上原 学



大平遺跡 2 位置図

調査の結果

対象地は、蓼科山稜が北に延びる丘陵端部の、南東斜面に位置する。

今回、太陽光発電施設設置に伴い、掘削される浸透トレンチ部について、主体者重機による遺構確認を行った。

その結果、遺構・遺物は発見されなかった。

土層の堆積は、地表からやや粘質の褐色土層(50cm)、直下に小礫混じりのやや粘性のある暗褐色土層(50cm)であり、一部地域に、やや硬質の黄褐色土層が存在する。

本調査は実施していない。



大平遺跡 2 全体図(1:1,000)



土層堆積状況



トレンチ掘削状況

試掘調査

77 大塚遺跡群21・中込大塚古墳 1

所在地 佐久市中込3015-1・2・5・6、
3016-3、3017-2、3018-3
開発主体者 大和情報サービス株式会社
開発事業名 店舗新築
調査期間 平成28年3月7日
調査面積 125㎡(開発面積2,644.67㎡)
調査担当者 上原 学



大塚遺跡群21・中込大塚古墳 1 位置図

調査の結果

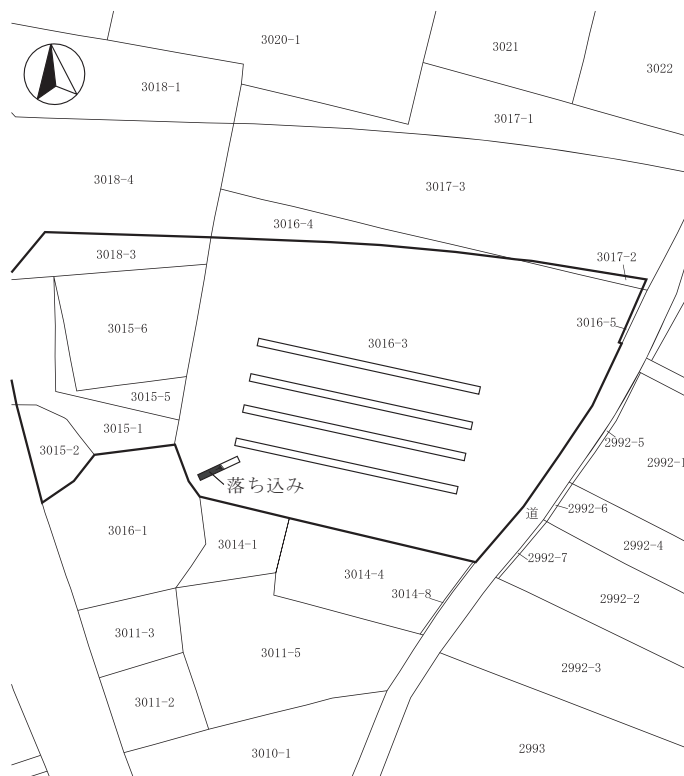
対象地は、滑津川右岸の台地上に位置する。

今回、店舗新築に伴い、建築予定地に重機によるトレンチ5本を設定し、遺構確認を行った。

その結果、南西のトレンチに地形の落ち込み範囲が確認された。落ち込みは自然地形とみられるが、南西に大塚古墳が所在し、周溝の可能性もあることから慎重な工事を依頼した。

遺構・遺物は発見されなかった。

本調査は実施していない。



大塚遺跡群21・中込大塚古墳 1 全体図(1:1,000)



土層堆積状況

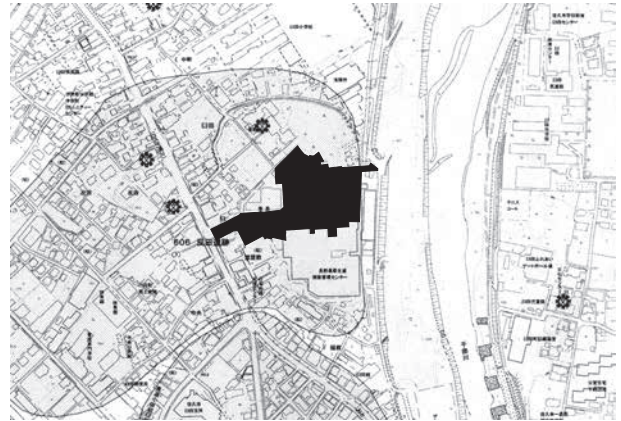


トレンチ掘削状況

試掘調査

78 反田遺跡 3

所在地 佐久市臼田197
開発主体者 長野県厚生農業協同組合連合会
開発事業名 佐久総合病院増築
調査期間 平成28年2月29日、3月8日
調査面積 20㎡(開発面積31,531.77㎡)
調査担当者 上原 学



反田遺跡 3 位置図

調査の結果

対象地は、千曲川左岸の段丘上に位置する。

今回、病院棟解体・改築に伴い、遺構確認を行った。

その結果、既存建物と周辺は攪乱されており、遺構確認のできる土層はすでに存在しなかった。

また、増築予定箇所の中庭地点の確認調査を行ったが、遺構・遺物は発見されなかった。

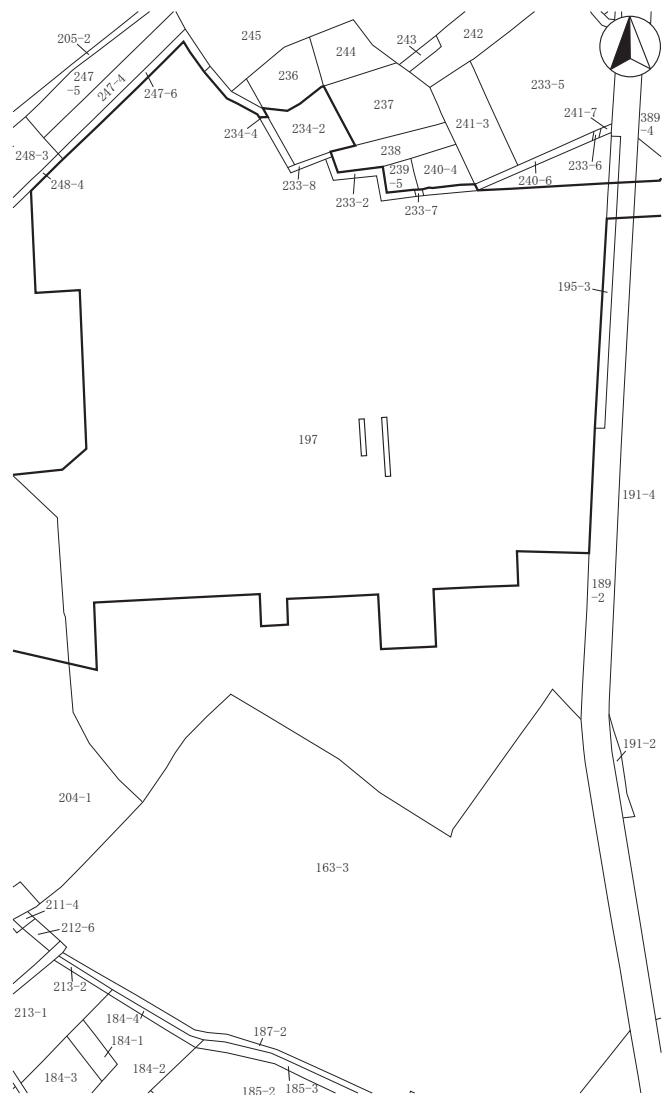
本調査は実施していない。



解体状況



トレンチ掘削状況



反田遺跡 3 全体図(1:1,500)

試掘調査

79 枇杷坂遺跡群98

所在地 佐久市岩村田字田中1334-2
開発主体者 個人
開発事業名 集合住宅
調査期間 平成28年3月15・16・18・22日
調査面積 110㎡(開発面積2,477.05㎡)
調査担当者 上原 学



枇杷坂遺跡群98 位置図

調査の結果

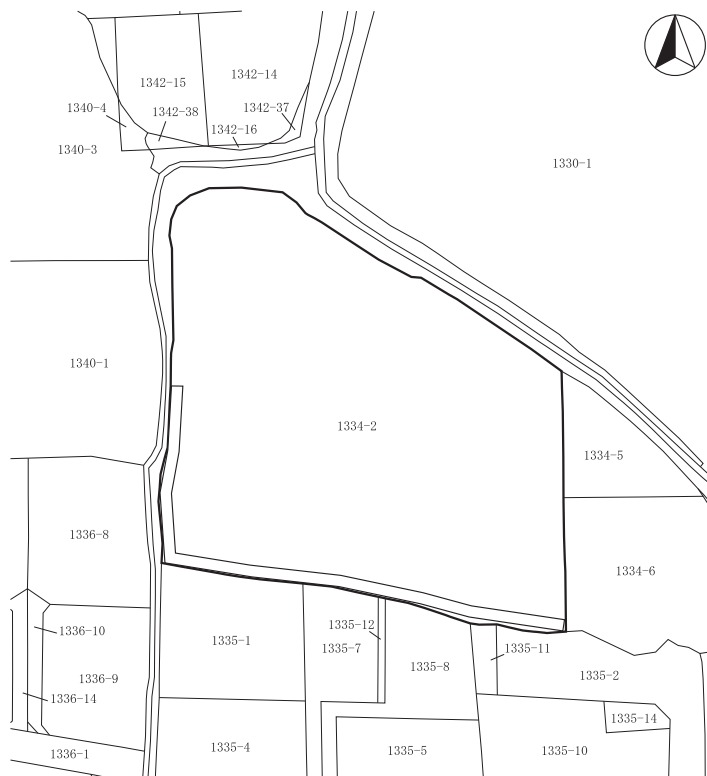
対象地は、浅間山の麓に発達した田切り地形の、台地南側の低地に位置する。

建築地点は、水田面に1m程度の盛土が行われており、工事による掘削深度が遺構面に及ばないと考えられた。

遺構の破壊が懸念される擁壁部の確認調査の結果、掘削深度の底部は水田の床土・耕作土の褐色土・粘性黒褐色土であった。

遺構・遺物は発見されなかった。

本調査は実施していない。



枇杷坂遺跡群98 全体図(1:1,000)



トレンチ掘削状況



トレンチ掘削状況

試掘調査

80 長土呂遺跡群58

所在地 佐久市長土呂字下聖端192、193、
201の各一部

開発主体者 個人

開発事業名 集合住宅

調査期間 平成28年2月18日

調査面積 5㎡(開発面積2,846㎡)

調査担当者 富沢 一明・上原 学



長土呂遺跡群58 位置図

調査の結果

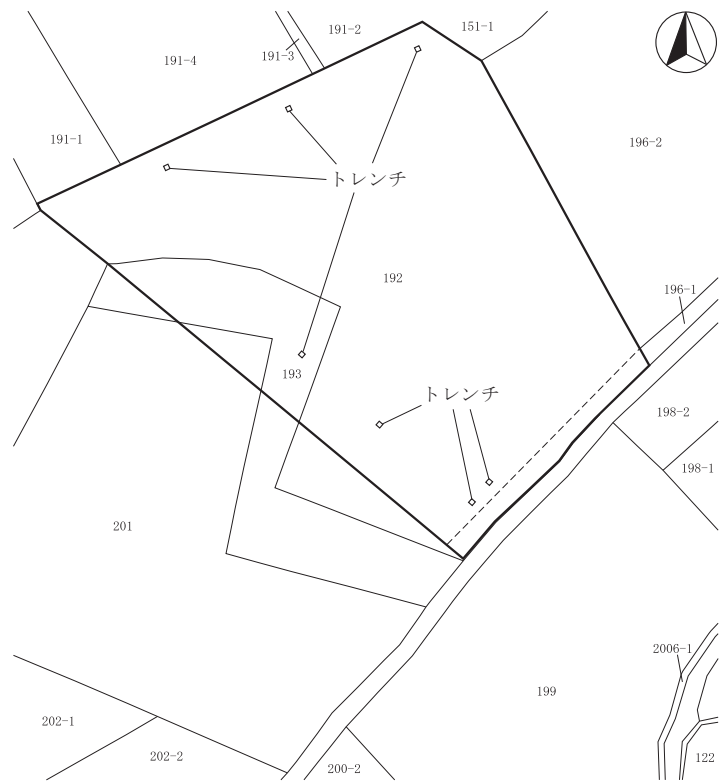
対象地は、浅間山の麓に発達した田切り地形の台地上に位置する。

建築地点は、平成16年の試掘調査で竪穴住居址等が発見され、盛土により保存されている箇所である。

開発範囲内の遺構確認面までの深度を確認するため、手掘りによるトレンチを7箇所設定し、掘り下げた。

その結果、現地表面から60～90cmの深度で、確認面の黄褐色土ローム層が確認された。建築箇所は、さらに盛土を30～50cm行うことから、遺構は埋土保存とした。


本調査は実施していない。



長土呂遺跡群58 位置図



トレンチ掘削状況



トレンチ掘削状況

試掘調査

81 須釜原古窯址群 2

所在地 佐久市八幡字向原1115-67
開発主体者 社会福祉法人 からし種の会
開発事業名 その他の建物(社会福祉施設)
調査期間 平成28年3月29日
調査面積 15㎡(開発面積6,614.47㎡)
調査担当者 上原 学



調査の結果

対象地は、御牧ヶ原台地の南端に入り込んだ沢筋に位置する。

今回、社会福祉施設の居住棟建設に伴い、重機により2本のトレンチを設定し、遺構確認を行った。

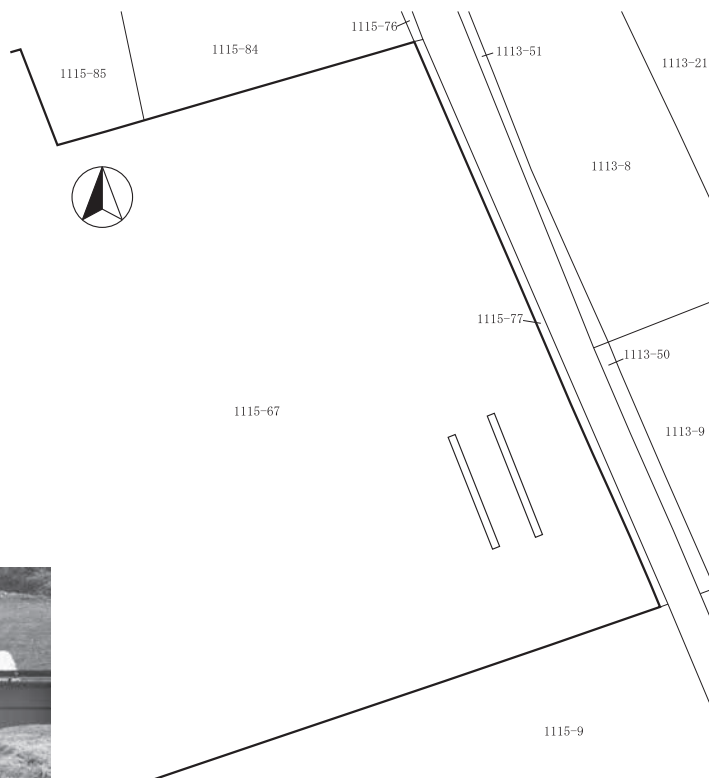
その結果、掘削深度である現地表から80～100cmまで掘り下げたが、旧地表には達しなかった。

周辺住民からの聞き取りで、沢筋を埋め立てて形成された台地であることが確認された。

遺構・遺物は発見されなかった。

本調査は実施していない。

須釜原古窯址群 2 位置図



須釜原古窯址群 2 全体図(1:800)



トレンチ掘削状況



土層堆積状況

試掘調査

82 跡坂遺跡12・中金井遺跡群25

所在地 佐久市横根字跡坂861、863-1・2、
865-2、864、866-1・3・4・7、868-4
開発主体者 エス・エス・ティ・エナジー株式会社
開発事業名 その他の建物(太陽光発電施設)
調査期間 平成28年2月18日、3月18・30日
調査面積 130㎡(開発面積4,451㎡)
調査担当者 上原 学



跡坂遺跡12・中金井遺跡群25 位置図

調査の結果

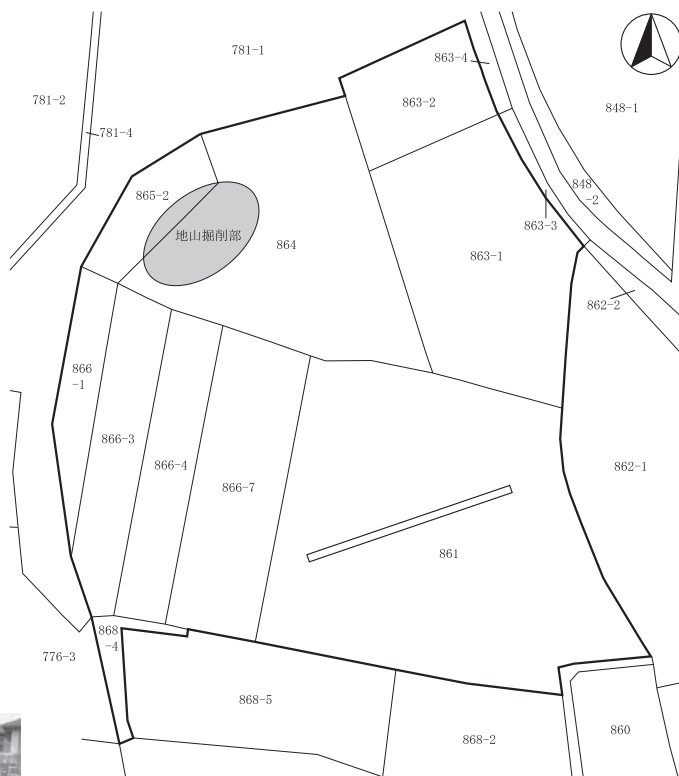
対象地は、湯川右岸の段丘上に位置する。

今回、太陽光発電施設設置に伴い、遺跡に影響が及ぶと考えられる南側の浸透トレンチ掘削予定箇所及び北側斜面地の遺構確認を行った。

その結果、南側の浸透トレンチ掘削予定地は、主体者重機により地表から1m程度掘り下げ、黒色土上面で確認作業を行ったが、遺構・遺物は発見されなかった。

北側斜面地は一部地山のロームを削り込んだ。周辺の状況確認を行ったが遺構・遺物は発見されなかった。

本調査は実施していない。



跡坂遺跡12・中金井遺跡群25 全体図(1:1,000)



トレンチ掘削状況



北側斜面地掘削状況

試掘調査

83 周防畑遺跡群106

所在地 佐久市長土呂字南上北原930-5
開発主体者 有限会社 田園不動産
開発事業名 分譲住宅
調査期間 平成28年3月28日
調査面積 52㎡(開発面積203.84㎡)
調査担当者 上原 学



周防畑遺跡群106 位置図

調査の結果

対象地は、浅間山の麓に発達した田切り地形の台地上に位置する。

今回、分譲住宅新築に伴い、遺跡に影響する基礎掘削部に主体者重機によりトレンチを設定し、遺構確認を行った。

その結果、北側のトレンチから、竪穴住居址、土坑とみられる黒色土範囲を確認した。範囲が僅かであることから、遺構上部の掘り下げを行い、記録を作成し、下部は埋土保存した。

遺物は、奈良・平安時代の土師器・須恵器が認められたが、現地保存した。

本調査は実施していない。



周防畑遺跡群106 全体図(1:300)



トレンチ掘削状況

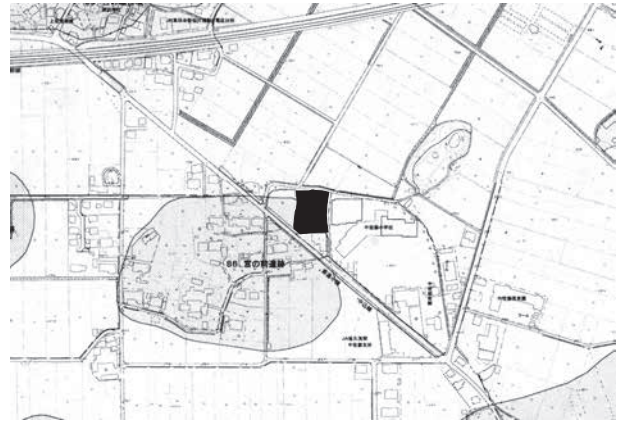


遺構確認状況

試掘調査

84 宮の前遺跡4

所在地 佐久市塚原812-1
開発主体者 佐久市(子育て支援課)
開発事業名 中佐都児童館整備(館庭及び駐車場)
調査期間 平成28年3月23日
調査面積 100㎡(開発面積2,303㎡)
調査担当者 上原 学



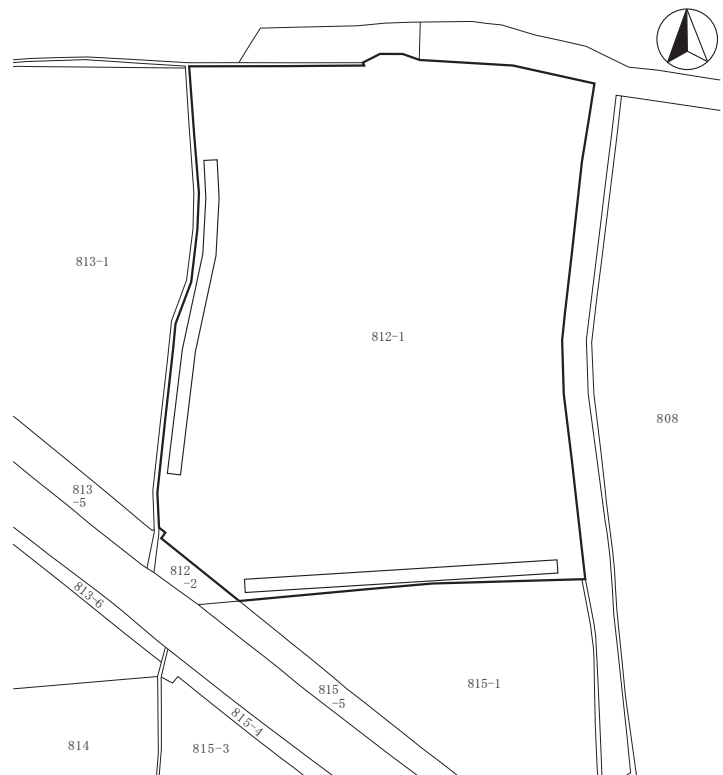
宮の前遺跡4 位置図

調査の結果

埋土を主体とする事業の内、掘削が行われる開発地域境界付近にトレンチを設定して、遺構確認を行った。

その結果、遺構・遺物は発見されなかった。

本調査は実施していない。



宮の前遺跡4 全体図(1:800)



トレンチ掘削状況

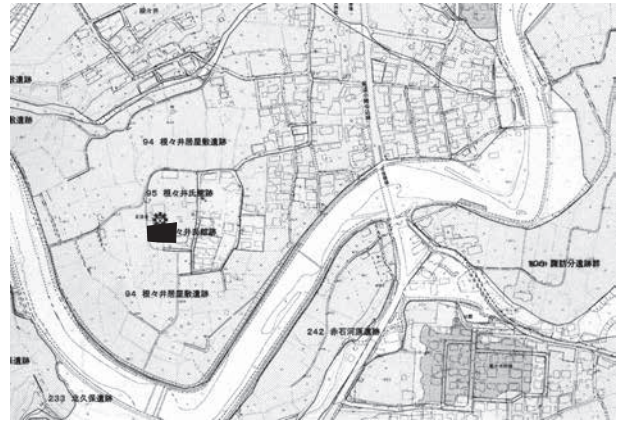


試掘調査区全景

試掘調査

85 根井氏館跡 7

所在地 佐久市根々井字亀田622-1
開発主体者 宗教法人 正法寺
開発事業名 客殿建替え
調査期間 平成27年11月18～21日
調査面積 56㎡(開発面積94.68㎡)
調査担当者 上原 学



根井氏館跡 7 位置図

調査の結果

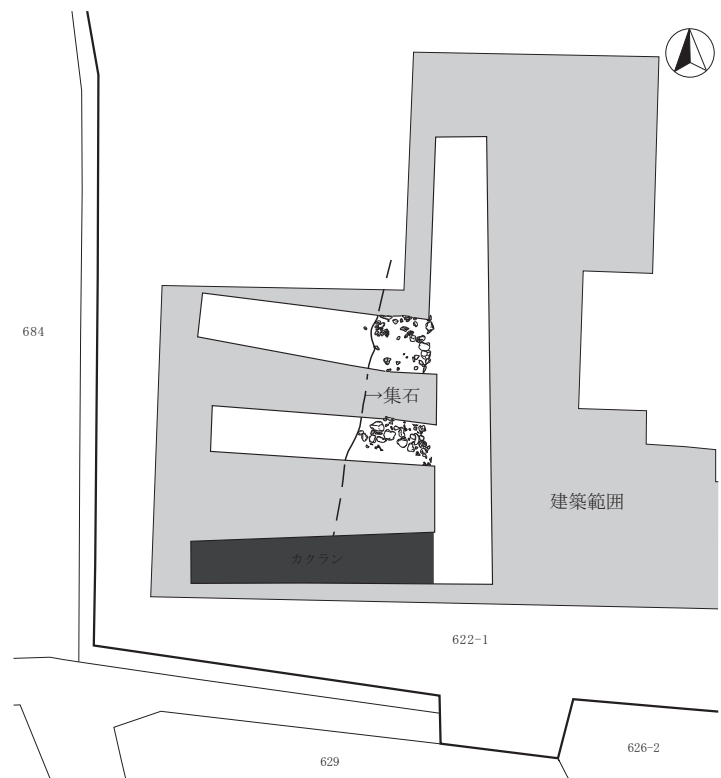
正法寺客殿の建替えに先立ち、拡幅予定箇所の遺構確認を行った。その結果、上層80cm程度は近年の整地層であることが認められた。

遺構は、近世以降と考えられる集石遺構が発見された。

遺物は、古墳時代の土器及び近世・近代の陶磁器が出土した。

今回の調査では、根井氏館跡を示す遺構・遺物は発見されなかった。


本調査は実施していない。



根井氏館跡 7 全体図(1:200)



トレンチ掘削状況



集石遺構出土状況

工事立会

1 十二平遺跡2

所在地 佐久市協和5255-1先～5257-3先
開発主体者 佐久市
開発事業名 過疎対策事業 比田井道路改良
調査期間 平成28年2月5・6日
開発面積 280.00㎡
調査担当者 上原 学
調査の結果 建物掘削深度まで掘り下げたが遺構・遺物は発見されなかった。



十二平遺跡位置図



掘削状況

工事立会

2 周防畑遺跡群107

所在地 佐久市長土呂字大豆田1706-1・3
開発主体者 個人
開発事業名 集合住宅
調査期間 平成27年4月9日、5月21日
開発面積 1678.00㎡
調査担当者 上原 学
調査の結果 擁壁設置に伴う掘削は、遺構確認面であるローム上面であった。土層は表土、水田層、黒褐色土層・砂層である(弥生土器・須恵器出土)。建物基礎の掘削深度は盛土内である。



周防畑遺跡群位置図



掘削状況

工事立会

3 芝宮遺跡群32

所在地 佐久市長土呂字上芝宮780-1外
開発主体者 個人
開発事業名 集合住宅
調査期間 平成27年5月1・18日
開発面積 999.00㎡
調査担当者 上原 学
調査の結果 擁壁掘削状況は一部地山のローム面を削っていたが、遺構・遺物は発見されなかった。
基礎掘削部は50cm盛土され、掘削深度は旧表土内であった。遺構・遺物は発見されなかった。



芝宮遺跡群位置図



掘削状況

工事立会

4 中反田遺跡2

所在地 佐久市田口字西反田4312
開発主体者 長野信号通信技術センター
開発事業名 竜岡踏切拡幅工事
調査期間 平成27年5月15日
開発面積 7.76㎡
調査担当者 上原 学
調査の結果 龍岡踏切拡幅に伴う信号支柱設置及び配線埋設に伴う掘削状況を確認した。
対象地は低地であり、強粘性の粘土層地帯であった。遺構・遺物は発見されなかった。



中反田遺跡位置図



掘削状況

工事立会

5 岩村田遺跡群196

所在地 佐久市岩村田字下樋田1785-1の一部
開発主体者 株式会社 ヤマダ・ウッドハウス
開発事業名 モデルハウス建設
調査期間 平成27年4月28日
開発面積 352.75㎡
調査担当者 上原 学
調査の結果 建物基礎はアスファルト除去後、既存の碎石を利用するため、掘削は碎石層内であった。
遺構・遺物は発見されなかった。



岩村田遺跡群位置図



掘削状況

工事立会

6 金山遺跡9

所在地 佐久市跡部字金山87-1・4
開発主体者 個人
開発事業名 個人住宅
調査期間 平成27年4月13・17日
開発面積 599.00㎡
調査担当者 上原 学
調査の結果 擁壁部は1m掘削された。土層は水田層、黒色土層、黄褐色土層であり、黒色土層から土器小片が僅かに認められた(現地保存)。建物基礎の掘削は70cmで盛土内である。



金山遺跡位置図



掘削状況

工事立会

7 荒田遺跡1

所在地 佐久市大沢3559-1外
開発主体者 個人
開発事業名 森林整備事業
調査期間 平成27年11月24日、12月4日
開発面積 4,508㎡
調査担当者 上原 学
調査の結果 伐採作業道路設置に伴う調査で、道路は遺跡の隣接地に位置する。掘削面で遺構・遺物は発見されなかった。遺跡内の掘削は表土内であった。



荒田遺跡位置図



掘削状況

工事立会

8 宮の上遺跡群28

所在地 佐久市横和字老本松272-3
開発主体者 個人
開発事業名 個人住宅
調査期間 平成27年5月7日
開発面積 481.44㎡
調査担当者 上原 学
調査の結果 基礎掘削部の東側では20cm程度地山のローム層を掘り込むが、遺構・遺物は発見されなかった。他はローム上面であった。土層は地表から表土(40cm)、ローム漸移層(10cm)である。



宮の上遺跡群位置図



掘削状況

工事立会

9 岩村田遺跡群197・藤ヶ城跡6

所在地 佐久市岩村田2641-6、3194-7地先
開発主体者 長野都市ガス株式会社 ～2641-2地先
開発事業名 ガス管敷設
調査期間 平成28年3月22・23日
開発面積 189.00㎡
調査担当者 上原 学
調査の結果 既存の道路工事により、工事箇所はすでに攪乱を受けていた。一部舗装道路下に残存した黒褐色土(50cm)、直下の黄褐色土で遺構確認を行ったが、遺構・遺物は発見されなかった。



岩村田遺跡群他位置図



掘削状況

工事立会

10 高呂遺跡1

所在地 佐久市協和字六反田2357-1
開発主体者 個人
開発事業名 その他の建物（賃貸住宅）
調査期間 平成28年3月24日
開発面積 203.07㎡
調査担当者 生島 修平
調査の結果 基礎掘削地点の掘削深度は50cmで、土層は碎石(10cm)、盛土(30cm)、黒褐色の旧表土(10cm)である。遺跡への影響は確認されなかった。遺構・遺物は発見されなかった。



高呂遺跡位置図



掘削状況

工事立会

11 周防畑遺跡群108

所在地 佐久市長土呂1034-10、1037-15、
開発主体者 個人 934-21
開発事業名 個人住宅
調査期間 平成28年3月25日
開発面積 201.06㎡
調査担当者 生島 修平
調査の結果 基礎掘削深度は40cmを測り、掘削は造成時の整地層内である。
遺構・遺物は発見されなかった。



周防畑遺跡群位置図



掘削状況

工事立会

12 周防畑遺跡群109

所在地 佐久市長土呂1163-40～1163-88先
開発主体者 佐久市（土木課）
開発事業名 道路建設
調査期間 平成27年6月5・9日
開発面積 260.00㎡
調査担当者 上原 学
調査の結果 表層貼り替及びU字溝設置に伴う掘削の状況確認を行った。底面で黄褐色砂層に至った。遺構・遺物は発見されなかった。U字溝部は暗褐色土が堆積し、直下は黄褐色砂層となった。



周防畑遺跡群位置図



掘削状況

工事立会

13 長土呂遺跡群59

所在地 佐久市長土呂153先～170-1先
開発主体者 佐久市（土木課）
開発事業名 道路建設
調査期間 平成27年7月2・7・15日
開発面積 530.00㎡
調査担当者 上原 学・生島 修平
調査の結果 東側側溝の掘削地に1か所(南北4m)の竪穴住居址とみられる黒色範囲を確認した。位置の記録作成を行った。車道部の掘削深度は30cm程度で道路の基盤層であった。遺物は出土しなかった。



長土呂遺跡群位置図



掘削状況

工事立会

14 岩村田遺跡群198

所在地 佐久市岩村田字常木上2326-1、
開発主体者 個人 2327-3・5、2328-2
開発事業名 店舗建築
調査期間 平成27年5月16・20日
開発面積 1,206.90㎡
調査担当者 上原 学
調査の結果 基礎掘削地点の掘削深度は60～80cmで、地山のローム層を一部削平していた。一部黒色範囲がみられたが、地形の落ち込みか遺構かは部分的で判断できなかった。遺物は出土しなかった。



岩村田遺跡群位置図



掘削状況

工事立会

15 岩村田遺跡群199

所在地 佐久市岩村田字下樋田1803-1
開発主体者 株式会社 パパまるハウス
開発事業名 その他の建物（建売住宅）
調査期間 平成27年5月9・11日
開発面積 238.88㎡
調査担当者 上原 学
調査の結果 基礎掘削深度は、盛土内であった。盛土は80cm確認された。遺構・遺物は発見されなかった。



岩村田遺跡群位置図



掘削状況

工事立会

16 宮東遺跡 1

所在地 佐久市田口字宮東2338-30
開発主体者 個人
開発事業名 個人住宅
調査期間 平成27年4月15日
開発面積 443.42㎡
調査担当者 上原 学
調査の結果 対象地はすでに斜面を造成した分譲地で、掘削は礫混じりの整地層内であった。遺構・遺物は発見されなかった。



宮東遺跡位置図



掘削状況

工事立会

17 小山崎遺跡群8

所在地 佐久市下小田切字滝川端31-15外2筆
開発主体者 個人
開発事業名 個人住宅
調査期間 平成28年3月22・28日
開発面積 1,000.14㎡
調査担当者 上原 学
調査の結果 基礎解体撤去及び新築工事に伴う状況確認を行った。基礎掘削深度は60cm程度であり、解体後の整地層内であった。

遺構・遺物は発見されなかった。



小山崎遺跡群位置図



掘削状況

工事立会

18 中金井遺跡群26

所在地 佐久市小田井字下金井717-45
開発主体者 株式会社 パパまるハウス
開発事業名 カーポート建設
調査期間 平成27年4月16日
開発面積 261.05㎡
調査担当者 上原 学
調査の結果 カーポート新設に伴う支柱設置地点の掘削状況を確認した。掘削深度は60cmで、遺構確認面であるローム層に達しなかった。

遺構・遺物は発見されなかった。



中金井遺跡群位置図



掘削状況


工事立会

19 前田遺跡群7

所在地 佐久市小田井字西屋敷350の一部
開発主体者 個人
開発事業名 個人住宅
調査期間 平成28年3月28日
開発面積 275.23㎡
調査担当者 生島 修平
調査の結果 基礎掘削深度は、西側で30cm、東側で60cmを測る。東側の土層は、黒褐色土(40cm)、ローム層(20cm)である。2箇所遺構とみられる黒色範囲が存在し保存した。遺物は発見されなかった。



前田遺跡群位置図



掘削状況


工事立会

20 岩村田遺跡群200

所在地 佐久市岩村田字下樋田1803-1
開発主体者 個人
開発事業名 宅地造成
調査期間 平成27年4月21日
開発面積 238.88㎡
調査担当者 上原 学
調査の結果 対象地は分譲の際に1m以上盛土整地されており、掘削は整地層内であった。遺構・遺物は発見されなかった。



岩村田遺跡群位置図



掘削状況

工事立会

21 長土呂遺跡群60

所在地 佐久市長土呂字聖石434-1
開発主体者 個人
開発事業名 個人住宅
調査期間 平成27年5月12日
開発面積 556.60㎡
調査担当者 上原 学・生島 修平
調査の結果 基礎掘削部の状況確認を行った。掘削は盛土整地層内であった。
遺構・遺物は発見されなかった。



長土呂遺跡群位置図



掘削状況

工事立会

22 大塚遺跡群22

所在地 佐久市中込字中原3099-26
開発主体者 個人
開発事業名 集合住宅
調査期間 平成27年5月22日
開発面積 275.88㎡
調査担当者 上原 学
調査の結果 基礎掘削部の状況確認を行った。土層は整地層(20cm)、褐色土(20cm)、直下にローム層が堆積していた。
遺構・遺物は発見されなかった。



大塚遺跡群位置図



掘削状況

工事立会

23 岩村田遺跡群201

所在地 佐久市岩村田字外西浦1143-1
開発主体者 個人
開発事業名 個人住宅
調査期間 平成27年6月1日
開発面積 266.11㎡
調査担当者 上原 学
調査の結果 建物周辺部の掘削状況を確認した。遺構・遺物は発見されなかった。表土20~30cm、直下に赤褐色の砂質土が堆積していた。



岩村田遺跡群位置図



掘削状況

工事立会

24 周防畑遺跡群110

所在地 佐久市長土呂字北宮久保1037-9
開発主体者 個人
開発事業名 個人住宅
調査期間 平成27年4月25日
開発面積 240.11㎡
調査担当者 上原 学
調査の結果 対象地は分譲の際に80cm以上の盛土整地が行われており、掘削深度は整地層内であった。
遺構・遺物は発見されなかった。



周防畑遺跡群位置図



掘削状況

工事立会

25 蛇塚遺跡群37

所在地 佐久市安原字四ツ行塚1424-90

開発主体者 個人

開発事業名 個人住宅

調査期間 平成27年5月22日

開発面積 288.89㎡

調査担当者 上原 学

調査の結果 基礎掘削部の状況確認を行った。

遺構・遺物は発見されなかった。

土層は表土（20cm）、漸移層（10cm）、ローム層である。



蛇塚遺跡群位置図



掘削状況

工事立会

26 枇杷坂遺跡群99

所在地 佐久市長土呂字直路301-1・9

開発主体者 個人

開発事業名 個人住宅

調査期間 平成27年5月7日

開発面積 366.17㎡

調査担当者 上原 学

調査の結果 基礎掘削部の状況確認を行った。掘

削深度は盛土範囲内であり、遺構・遺物は発見されなかった。盛土は60cmまで確認した。



枇杷坂遺跡群位置図



掘削状況

工事立会

27 周防畑遺跡群111

所在地 佐久市長土呂字南上北原934-25

開発主体者 個人

開発事業名 個人住宅

調査期間 平成27年4月30日

開発面積 239.94㎡

調査担当者 上原 学

調査の結果 基礎掘削部の状況確認を行った。造成工事により盛土された分譲地であり、掘削は盛土範囲内であった。

遺構・遺物は発見されなかった。



周防畑遺跡群位置図



掘削状況

工事立会

28 岩村田遺跡群202

所在地 佐久市岩村田543-1

開発主体者 佐久市（市民課）

開発事業名 浅間出張所移転に伴うスロープ設置

調査期間 平成27年6月1日

開発面積 20㎡

調査担当者 上原 学

調査の結果 掘削深度は表面から30cmを測り、舗装工事の基盤層（碎石）内であった。

遺構・遺物は発見されなかった。



岩村田遺跡群位置図



掘削状況

工事立会

29 長土呂遺跡群61

所在地 佐久市長土呂字周防畑1116-6、
 開発主体者 個人 1127-5
 開発事業名 個人住宅
 調査期間 平成27年8月18日
 開発面積 275.06㎡
 調査担当者 上原 学
 調査の結果 基礎掘削部の状況確認を行った。掘削は、幅70cm、深さ50cmであり、底面は黄褐色ロームである。北西に弥生土器を含んだ住居址とみられる長方形の黒色範囲を確認した。発見された遺構・遺物は現状保存とした。



長土呂遺跡群位置図



掘削状況

工事立会

30 周防畑遺跡群112

所在地 佐久市長土呂字向畑1143-1の一部、
 開発主体者 個人 1143-15
 開発事業名 個人住宅
 調査期間 平成27年5月7日
 開発面積 324.59㎡
 調査担当者 上原 学
 調査の結果 基礎掘削部の状況確認を行った。掘削深度は盛土範囲内であり、遺構・遺物は発見されなかった。

盛土は80cm、直下にロームが堆積していた。



周防畑遺跡群位置図



掘削状況

工事立会

31 岩村田遺跡群203

所在地 佐久市岩村田字下宿655、693-1、
 字宮ノ後1925
 開発主体者 長野県佐久建設事務所
 開発事業名 地質調査
 調査期間 平成27年6月2日
 開発面積 4.5㎡
 調査担当者 上原 学・生島 修平
 調査の結果 地質調査に伴う3箇所の掘削状況を確認した。

遺構・遺物は発見されなかった。



岩村田遺跡群位置図



掘削状況

工事立会

32 岩村田遺跡群204

所在地 佐久市岩村田字西大門先2050-9
 開発主体者 個人
 開発事業名 個人住宅
 調査期間 平成27年5月18・19日
 開発面積 205.82㎡
 調査担当者 上原 学
 調査の結果 18日は柱状改良工事の状況確認を行った。19日は基礎掘削部の状況確認を行った。旧表土上に70cmの盛土がされており、掘削は盛土内であった。遺構・遺物は発見されなかった。



岩村田遺跡群位置図



掘削状況

工事立会

33 松の木遺跡11

所在地 佐久市岩村田1490-11、4650-7、
開発主体者 ミヤモリ不動産株式会社 1451-8
開発事業名 店舗建設
調査期間 平成27年5月11日
開発面積 330.58㎡
調査担当者 上原 学

調査の結果 店舗新築に伴い、基礎掘削に伴う状況確認を行った。対象地は水田面に1.5m以上の盛土をしており、掘削深度の70cmは盛土内であった。遺構・遺物は発見されなかった。



松の木遺跡位置図



掘削状況

工事立会

34 周防畑遺跡群113

所在地 佐久市長土呂字東近津1074-12・13
開発主体者 個人
開発事業名 個人住宅
調査期間 平成27年5月12日
開発面積 319.20㎡
調査担当者 上原 学・生島 修平

調査の結果 基礎掘削部の状況確認を行った。平成26年度の宅地造成に伴う試掘調査により、土坑が発見され、埋土保存されている。掘削深度は旧表土内であり、遺構・遺物は発見されなかった。



周防畑遺跡群位置図



掘削状況

工事立会

35 棧敷遺跡11

所在地 佐久市安原1508-1、1509-4
開発主体者 個人
開発事業名 個人住宅
調査期間 平成27年4月22日
開発面積 391.12㎡
調査担当者 上原 学

調査の結果 基礎掘削部の状況確認を行った。遺構・遺物は発見されなかった。



棧敷遺跡位置図



掘削状況

工事立会

36 岩村田遺跡群205

所在地 佐久市岩村田字西大門先2050-12、
開発主体者 個人 2049-5
開発事業名 個人住宅
調査期間 平成27年5月12・16・18日
開発面積 353.76㎡
調査担当者 上原 学

調査の結果 12日に柱状改良工事の状況確認を行った。16・18日に基礎掘削の状況確認を行った。旧表土に70cm盛土されており、掘削は盛土内であった。遺構・遺物は発見されなかった。



岩村田遺跡群位置図



掘削状況

工事立会

37 深堀遺跡群14

所在地 佐久市瀬戸字西原3411-41
開発主体者 個人
開発事業名 個人住宅
調査期間 平成27年5月11・12日
開発面積 271.25㎡
調査担当者 上原 学
調査の結果 対象地は平成12年に本調査が行われた地域である。遺構・遺物は発見されなかった。



深堀遺跡群位置図



掘削状況

工事立会

38 枇杷坂遺跡群100

所在地 佐久市長土呂字直路302-1、302-8の一部
開発主体者 個人
開発事業名 個人住宅
調査期間 平成27年5月12日
開発面積 314.51㎡
調査担当者 上原 学・生島 修平
調査の結果 基礎掘削部の状況確認を行った。平成26年度の宅地造成に伴い、道路部分の本調査が実施されている。基礎掘削深度は遺構検出面より上層の包含層内であった。遺構・遺物は発見されなかった。



枇杷坂遺跡群位置図



掘削状況

工事立会

39 城平遺跡群 4

所在地 佐久市平賀字城平2666-271
開発主体者 個人
開発事業名 個人住宅
調査期間 平成27年7月24・25日
開発面積 312.83㎡
調査担当者 上原 学
調査の結果 基礎掘削の状況確認を行った。対象地は平成3年に試掘調査を実施している。掘削深度は120cmを測る。東側の土層は地表から強粘性の黄褐色土(40cm)、直下はやや軟質の岩盤層であった。遺構・遺物は発見されなかった。



城平遺跡群位置図



掘削状況

工事立会

40 近津遺跡群 8

所在地 佐久市長土呂字宮浦1065-44
開発主体者 個人
開発事業名 個人住宅
調査期間 平成27年6月9日
開発面積 222.40㎡
調査担当者 上原 学
調査の結果 基礎掘削部の状況確認を行った。掘削深度は地表から60cmを測り、表土層(40cm)、直下はローム層である。遺構・遺物は発見されなかった。



近津遺跡群位置図



掘削状況

工事立会

41 岩村田遺跡群206

所在地 佐久市岩村田字大門先2050-5
 開発主体者 個人
 開発事業名 個人住宅
 調査期間 平成27年5月11・16日
 開発面積 255.67㎡
 調査担当者 上原 学

調査の結果 11日に柱状改良工事の立会を実施した。16日に基礎掘削状況の確認を行った。旧表土に70cm盛土が行われており、掘削深度は盛土内であった。遺構・遺物は発見されなかった。



岩村田遺跡群位置図



掘削状況

工事立会


42 栗毛坂遺跡群63・西赤座遺跡17

所在地 佐久市岩村田字赤座頭3773-1
 開発主体者 株式会社 パパまるハウス
 開発事業名 建売住宅
 調査期間 平成27年6月18・19日
 開発面積 736.00㎡
 調査担当者 上原 学

調査の結果 基礎掘削部の状況確認を行った。掘削深度は100cmで、西側は地表から70cmで地山のローム面が確認された。東側はローム面に至らなかった。遺構・遺物は発見されなかった。



栗毛坂遺跡群他位置図



掘削状況

工事立会

43 橋ヶ窪遺跡1・一本松古墳群1

所在地 佐久市下平尾2668-1外
 開発主体者 佐久市
 開発事業名 温水利用型健康運動施設
 調査期間 平成27年7月7・15日、10月6日
 開発面積 4,730㎡
 調査担当者 上原 学

調査の結果 温水利用型健康運動施設建設及びライフライン埋設に伴う工事立会を行った。その結果、スキー場造成工事に伴う攪乱土層内であった。遺構・遺物は発見されなかった。



橋ヶ窪遺跡他位置図



掘削状況

工事立会

44 棧敷遺跡12

所在地 佐久市安原字棧敷1492-12
 開発主体者 個人
 開発事業名 個人住宅
 調査期間 平成27年6月8日
 開発面積 221.00㎡
 調査担当者 上原 学・生島 修平

調査の結果 基礎掘削部の状況確認を行った。掘削深度は地表から80cmを測り、土層は地表から整地層(20cm)、旧表土(40cm)、直下はローム層であった。遺構・遺物は発見されなかった。



棧敷遺跡位置図



掘削状況

工事立会

45 上宮前遺跡群 1

所在地 佐久市常和2401-4

開発主体者 個人

開発事業名 個人住宅

調査期間 平成27年6月10日

開発面積 466㎡

調査担当者 上原 学

調査の結果 浄化槽設置箇所及び建物基礎掘削状況の確認を行った。遺構確認面の黄褐色ローム面までは浄化槽地点で100cm、基礎部で70cmを測る。

遺構・遺物は発見されなかった。



上宮前遺跡群位置図



掘削状況

工事立会

46 須釜原古窯址群 3

所在地 佐久市布施字須釜8-11

開発主体者 個人

開発事業名 個人住宅

調査期間 平成27年6月3日

開発面積 904.76㎡

調査担当者 上原 学

調査の結果 基礎掘削部の状況確認を行った。掘削深度は50cmで、地表から30cmは整地層、20cmは黄褐色粘土層であった。

遺構・遺物は発見されなかった。



須釜原古窯址群位置図



掘削状況

工事立会

47 西近津遺跡群26

所在地 佐久市長土呂字森下1769-1

開発主体者 個人

開発事業名 個人住宅兼店舗

調査期間 平成27年8月28日

開発面積 493.62㎡

調査担当者 上原 学

調査の結果 基礎掘削部の状況確認を行った。掘削は幅60cm、深さ30~40cm、中央部は20cmの削平が行われた。東側で土師器を含む竪穴住居址の黒色範囲が認められた。遺構・遺物は現状保存した。



西近津遺跡群位置図



掘削状況

工事立会

48 岩村田遺跡群207

所在地 佐久市岩村田字西八日町2149-16

開発主体者 個人

開発事業名 個人住宅

調査期間 平成27年7月1日

開発面積 306.22㎡

調査担当者 上原 学

調査の結果 基礎掘削部の状況確認を行った。掘削深度は表層から70cmを測り、一部地点は遺構検出面下10cm程度まで掘削した。北東隅及び南西隅に竪穴住居址の範囲が確認された。工事担当者に慎重工事を依頼し、遺構・遺物は現状保存した。



岩村田遺跡群位置図



掘削状況

工事立会

49 周防畑遺跡群114

所在地 佐久市長土呂字上北原881-3外
開発主体者 佐久市（下水道課）
開発事業名 下水道管敷設
調査期間 平成27年7月23日、8月21日、9月18日
開発面積 389.00㎡
調査担当者 上原 学
調査の結果 下水道管敷設に伴う状況確認を行った。掘削箇所は水道管敷設箇所と近接し、一部重複した。黄褐色ローム面までは地表から80～100cmを測る。遺構・遺物は発見されなかった。



周防畑遺跡群位置図



掘削状況

工事立会

50 家地頭古墳群1・西近津遺跡群27

所在地 佐久市常田字南道満219-1～481-1付近
開発主体者 佐久市（下水道課）
開発事業名 下水道管敷設
調査期間 平成27年9月18日、10月6日
開発面積 749.70㎡
調査担当者 上原 学
調査の結果 下水道管敷設に伴う状況確認を行った。表面アスファルト（10cm）、基盤層砕石（10cm）、直下に塚原泥流が堆積していた。遺構・遺物は発見されなかった。



家地頭古墳群他位置図



掘削状況

工事立会

51 宮の上遺跡群29

所在地 佐久市横和272-1
開発主体者 個人
開発事業名 個人住宅
調査期間 平成27年6月22日
開発面積 347.00㎡
調査担当者 上原 学
調査の結果 基礎掘削部の状況確認を行った。掘削深度は60cmで、南東隅と西側に竪穴住居址とみられる黒色土範囲と土器を含む褐色土範囲を確認した。検出面のローム面は地表から50～60cmであった。遺構・遺物は現状保存した。



宮の上遺跡群位置図



掘削状況


工事立会

52 城平遺跡群5

所在地 佐久市平賀字城平2666-176
開発主体者 個人
開発事業名 個人住宅
調査期間 平成27年7月24・25日
開発面積 251.36㎡
調査担当者 上原 学
調査の結果 基礎掘削部の状況確認を行った。対象地は平成3年に試掘調査が実施された分譲地である。造成時に、岩盤層まで掘削され盛土されていた。遺構・遺物は発見されなかった。



城平遺跡群位置図



掘削状況

工事立会

53 岩村田遺跡群208

所在地 佐久市岩村田字宮ノ後1899-1外

開発主体者 株式会社 石井商事

開発事業名 宅地造成

調査期間 平成27年8月4日

開発面積 1,762.60㎡

調査担当者 上原 学

調査の結果 盛土による宅地造成の擁壁部の掘削部における状況確認を行った。掘削深度は50cmを測り、水田の床土上面で遺構面に達しなかった。

遺構・遺物は発見されなかった。



岩村田遺跡群位置図



掘削状況

工事立会

54 周防畑遺跡群115

所在地 佐久市長土呂862-19～875-1付近

開発主体者 佐久水道企業団

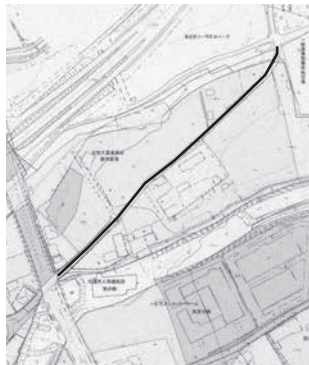
開発事業名 水道管敷設

調査期間 平成27年7月10・15日

開発面積 205.00㎡

調査担当者 上原 学

調査の結果 水道管敷設に伴う工事立会を行った。掘削深度150cmで遺構・遺物は発見されなかった。土層は表面から道路整備層(40cm)、整地層(30cm)、旧表土(40cm)、黒褐色土、ロームである。



周防畑遺跡群位置図



掘削状況

工事立会

55 長土呂遺跡群62

所在地 佐久市長土呂590-1外

開発主体者 佐久市

開発事業名 グラウンド造成・道路舗装

調査期間 平成27年9月2・29日、10月9日、

開発面積 5,400.00㎡ 11月27日

調査担当者 上原 学

調査の結果 斎場関係環境整備事業城ヶ丘グラウンド造成・道路改良工事に伴う工事立会を行った。開発対象地の遺跡範囲は僅かで、遺構・遺物は発見されなかった。遺跡範囲外の状況も確認したが遺構・遺物は発見されなかった。



長土呂遺跡群位置図



掘削状況

工事立会

56 周防畑遺跡群116・芝宮遺跡群33 長土呂遺跡群63

所在地 佐久市長土呂165-8～881-3

開発主体者 長野都市ガス株式会社

開発事業名 ガス管敷設

調査期間 平成27年7月15日・27日、8月24日、

開発面積 580.00㎡ 9月18日

調査担当者 上原 学

調査の結果 濁川左岸・右岸の掘削状況の確認を行った。遺構・遺物は発見されなかった。土層は表面アスファルト、砕石、やや砂質のローム層である。



掘削状況



周防畑遺跡群他位置図

工事立会

57 周防畑遺跡群117

所在地 佐久市長土呂934-11、1037-23

開発主体者 個人

開発事業名 個人住宅

調査期間 平成27年6月25日

開発面積 217.04㎡

調査担当者 上原 学

調査の結果 基礎掘削部の状況確認を行った。掘削深度は盛土整地内であり、遺構への影響は認められなかった。

遺構・遺物は発見されなかった。



周防畑遺跡群位置図



掘削状況

工事立会

58 中金井遺跡群27

所在地 佐久市小田井字下金井717-10

開発主体者 個人

開発事業名 個人住宅

調査期間 平成27年7月11・13日

開発面積 218.72㎡

調査担当者 上原 学

調査の結果 11日は基礎掘削部北側の状況確認を行った。13日は南側の掘削状況を確認した。掘削は地山の黄褐色ローム層に及んでいた。

遺構・遺物は発見されなかった。



中金井遺跡群位置図



掘削状況

工事立会

59 香坂屋敷遺跡3

所在地 佐久市香坂字屋敷2828

開発主体者 個人

開発事業名 個人住宅

調査期間 平成27年6月18・20日

開発面積 114.37㎡

調査担当者 上原 学

調査の結果 基礎掘削部の状況確認を行った。地表から80cm付近まで盛土整地層であった。掘削底面は地山の褐色砂礫層であった。

遺構・遺物は発見されなかった。



香坂屋敷遺跡位置図



掘削状況

工事立会

60 蛇塚遺跡群38

所在地 佐久市安原字西大久保1284-1

開発主体者 株式会社 ナナーズ

開発事業名 店舗建設

調査期間 平成27年8月25・27日

開発面積 1,714.00㎡

調査担当者 上原 学

調査の結果 遺跡の範囲は西側の僅かな地点である。開発が大規模であり、遺跡の隣接地であることから工事立会を行った。遺構・遺物は発見されなかった。地層は表面から盛土、黒褐色土、ロームである。西側遺跡範囲内は、盛土整地して保護した。



蛇塚遺跡群位置図



掘削状況

工事立会

61 岩村田遺跡群209

所在地 佐久市岩村田字外西浦1160-1

開発主体者 個人

開発事業名 個人住宅兼事務所

調査期間 平成27年6月23日

開発面積 227.84㎡

調査担当者 上原 学

調査の結果 基礎掘削部の状況確認を行った。掘削深度は盛土整地内であり、遺構への影響は認められなかった。

遺構・遺物は発見されなかった。



岩村田遺跡群位置図



掘削状況

工事立会

62 深堀遺跡群15

所在地 佐久市瀬戸字西原1181

開発主体者 株式会社 リューケンハイム

開発事業名 建売住宅

調査期間 平成27年6月22日

開発面積 314.26㎡

調査担当者 上原 学

調査の結果 掘削部の状況確認を行った。地表下70cmまで掘削したが遺構・遺物は発見されなかった。土層は表土(30cm)、直下にローム層が堆積していた。



深堀遺跡群位置図



掘削状況

工事立会

63 大塚遺跡群23・深堀城跡3

所在地 佐久市中込2998-8~3043

開発主体者 佐久市 (道路建設課)

開発事業名 道路建設

調査期間 平成27年7月7日

開発面積 1,700.00㎡

調査担当者 上原 学

調査の結果 道路表層張替工事に伴う状況確認を行った。掘削深度は20cmで道路の基盤層内であった。

遺構・遺物は発見されなかった。



大塚遺跡群他位置図



掘削状況

工事立会

64 西近津遺跡群28

所在地 佐久市長土呂字西近津1752-15、1753-8

開発主体者 個人

開発事業名 個人住宅

調査期間 平成27年8月20日

開発面積 227.02㎡

調査担当者 上原 学

調査の結果 基礎掘削部の状況確認を行った。掘削幅70cm、深さ50cmで底面が遺構確認面付近であった。遺構と予測される範囲を確認したが発見されなかった。遺物は出土しなかった。地層は黒褐色土層(50cm)、にぶい黄褐色土であった。



西近津遺跡群位置図



掘削状況

工事立会

65 藤ヶ城跡 7

所在地 佐久市岩村田字上の城2640-5外
開発主体者 個人
開発事業名 個人住宅
調査期間 平成27年7月29日
開発面積 361.72㎡
調査担当者 上原 学
調査の結果 基礎掘削部の状況確認を行った。掘削は幅1m、深さ40cmで遺跡への影響は認められなかった。

遺構・遺物は発見されなかった。



藤ヶ城跡位置図



掘削状況

工事立会

66 東内池遺跡 7

所在地 佐久市新子田1765-5
開発主体者 個人
開発事業名 個人住宅
調査期間 平成27年7月27日
開発面積 369.98㎡
調査担当者 上原 学
調査の結果 基礎掘削部の状況確認を行った。掘削は擁壁部分で地表から50cm、建物基礎部で30cmであった。掘削底面は茶褐色の砂層で、遺構確認面に至らなかった。遺構・遺物は発見されなかった。



東内池遺跡位置図



掘削状況

工事立会

67 下信濃石遺跡 8

所在地 佐久市岩村田字下信濃石5051
開発主体者 個人
開発事業名 個人住宅
調査期間 平成27年8月8日
開発面積 278.00㎡
調査担当者 上原 学
調査の結果 基礎掘削部の状況確認を行った。掘削は幅60cm、深度70cmで掘削底面は10cm程黄褐色ローム土であった。ロームは整地層下にあつて搬入土と考えられる。遺構・遺物はなかった。



下信濃石遺跡位置図



掘削状況

工事立会

68 東五里田遺跡10

所在地 佐久市野沢392-13
開発主体者 有限会社 田園不動産
開発事業名 建売住宅
調査期間 平成27年7月2日
開発面積 267.29㎡
調査担当者 上原 学
調査の結果 基礎掘削部の状況確認を行った。掘削は深さ80cmで底面は造成時の盛土整地層内であった。平成26年度に進入路地点の発掘調査が行われ、奈良時代の住居址等が発見されている。宅地面は1m以上の盛土が行われている。



東五里田遺跡位置図



掘削状況

工事立会

69 尾垂遺跡 2

所在地 佐久市前山1242-1~1250

開発主体者 長野県佐久地方事務所

開発事業名 その他の開発（進入路）

調査期間 平成27年7月1日

開発面積 300.00㎡

調査担当者 富沢 一明

調査の結果 中部横断道工事用道路の迂回路建設地の協議を行った。新たな迂回路は遺跡の包蔵地外となり、一部遺跡にかかる地点は、鉄板を敷き通行するとした。



尾垂遺跡位置図



現地状況

工事立会

70 平賀中屋敷遺跡群19

所在地 佐久市平賀字滝平4233-3

開発主体者 個人

開発事業名 個人住宅

調査期間 平成27年7月16・25日

開発面積 358.00㎡

調査担当者 上原 学

調査の結果 掘削部の状況確認を行ったが、遺構・遺物は発見されなかった。掘削深度は60cmで盛土整地内であった。



平賀中屋敷遺跡群位置図



掘削状況

工事立会

71 原遺跡 7

所在地 佐久市田口字切合4894-2

開発主体者 個人

開発事業名 個人住宅

調査期間 平成27年7月21日

開発面積 491.33㎡

調査担当者 上原 学

調査の結果 基礎掘削部の状況確認を行った。深度50cmまで掘削を行った。

遺構・遺物は発見されなかった。



原遺跡位置図



掘削状況

工事立会

72 観正田遺跡 3

所在地 佐久市入沢字蔵ノ前613-4、619の一部

開発主体者 個人

開発事業名 個人住宅

調査期間 平成27年7月14・15日

開発面積 258.75㎡

調査担当者 上原 学

調査の結果 14日は南・南西部、15日は北西・東部の掘削状況を確認した。地表から整地層（30cm）、旧耕作土（30cm）、直下は砂礫層である。

遺構・遺物は発見されなかった。



観正田遺跡位置図



掘削状況

工事立会

73 栗毛坂遺跡群64

所在地 佐久市小田井662-1

開発主体者 個人

開発事業名 個人住宅

調査期間 平成27年8月3日

開発面積 649.00㎡

調査担当者 上原 学

調査の結果 基礎掘削部の状況確認を行った。掘削深度は地表から70cmを測る。西側は黄褐色ローム面、東側は盛土整地層内であった。

遺構・遺物は発見されなかった。



栗毛坂遺跡群位置図



掘削状況

工事立会

74 中金井遺跡群28

所在地 佐久市小田井字下金井718-22

開発主体者 個人

開発事業名 個人住宅

調査期間 平成27年8月3日

開発面積 287.56㎡

調査担当者 上原 学

調査の結果 基礎掘削部の状況確認を行った。掘削深度は70cmを測る。掘削底面は地山の黄褐色ロームを10cm程度掘り下げていた。土層は地表から表土(20cm)、盛土整地層(40cm)、旧表土、ローム面である。遺構・遺物は発見されなかった。



中金井遺跡群位置図



掘削状況

工事立会

75 枇杷坂遺跡群101

所在地 佐久市岩村田字宮ノ西1877-2、
1891-6、宮ノ後1893-2

開発主体者 長野県佐久建設事務所

開発事業名 地質調査

調査期間 平成27年6月30日

開発面積 3.00㎡

調査担当者 上原 学

調査の結果 地質調査2箇所の手立会を行った。

遺構・遺物は発見されなかった。



枇杷坂遺跡群位置図



掘削状況

工事立会

76 中金井遺跡群29

所在地 佐久市小田井字下金井718-24

開発主体者 個人

開発事業名 個人住宅

調査期間 平成27年7月17日


開発面積 303.16㎡

調査担当者 上原 学

調査の結果 基礎掘削部の状況確認を行った。掘削深度は地表から60cmで、遺構検出面の黄褐色ローム面であった。地層は整地層(30cm)、旧表土(40cm)であった。遺構・遺物は発見されなかった。



中金井遺跡群位置図



掘削状況

工事立会

77 鳴瀬中屋敷遺跡群2

所在地 佐久市鳴瀬字中屋舗1030-1
開発主体者 個人
開発事業名 個人住宅
調査期間 平成27年7月8日
開発面積 313.05㎡
調査担当者 上原 学
調査の結果 基礎掘削部の状況確認を行った。掘削部は表土層、直下に厚く砂層が堆積していた。掘削は砂層内であった。

遺構・遺物は発見されなかった。



鳴瀬中屋敷遺跡群位置図



掘削状況

工事立会

78 棧敷遺跡13

所在地 佐久市安原字棧敷1492-11
開発主体者 有限会社 新栄開発
開発事業名 その他の建物（建売住宅）
調査期間 平成27年7月22日
開発面積 221.87㎡
調査担当者 上原 学
調査の結果 基礎掘削部の状況確認を行った。表土は50cm内外であった。

遺構・遺物は発見されなかった。



棧敷遺跡位置図



掘削状況

工事立会

79 寺畑遺跡群25

所在地 佐久市猿久保602-2
開発主体者 個人
開発事業名 その他の建物（戸建賃貸住宅）
調査期間 平成27年8月25日
開発面積 268.80㎡
調査担当者 上原 学
調査の結果 基礎掘削部の状況確認を行った。掘削は幅70cm、深さ50cmであり、60cmの盛土整地層内であった。

遺構・遺物は発見されなかった。



寺畑遺跡群位置図



掘削状況

工事立会

80 竹原遺跡5

所在地 佐久市平賀字駒在家4980-7外
開発主体者 長野県佐久建設事務所
開発事業名 道路建設（歩道）
調査期間 平成27年8月18・19日
開発面積 2650.00㎡
調査担当者 上原 学
調査の結果 長さ約50mの工事箇所は、西側半分は50cm、東側は30cmの盛土が行われ、整地された。

遺構・遺物は発見されなかった。

竹原遺跡位置図

掘削状況

-106-

工事立会

81 梨の木遺跡 9

所在地 佐久市中込字大沢上3568-172、
開発主体者 株式会社 パパまるハウス 174の一部
開発事業名 その他の建物（建売住宅）
調査期間 平成27年8月6日
開発面積 286.75㎡
調査担当者 上原 学
調査の結果 基礎掘削部の状況確認を行った。掘削深度は地表から60cmであった。一部地山の黄褐色砂層が認められたが大半は旧表土下層であった。遺構・遺物は発見されなかった。



梨の木遺跡位置図



掘削状況

工事立会

82 蛇塚古墳群 1

所在地 佐久市安原字蛇塚1367-11
開発主体者 個人
開発事業名 個人住宅
調査期間 平成27年8月17日
開発面積 228.66㎡
調査担当者 上原 学
調査の結果 基礎掘削部の状況確認を行った。掘削幅70cm、深さ60cmであった。対象地は分譲地造成の際に盛土整地され、掘削は整地層内であった。遺構・遺物は発見されなかった。



蛇塚古墳群位置図



掘削状況

工事立会

83 三千束遺跡群 9

所在地 佐久市三塚字前田65-2
開発主体者 宮原酸素株式会社
開発事業名 その他開発（駐車場）
調査期間 平成27年10月6日、12月3・4日
開発面積 2,809㎡の内1,063㎡
調査担当者 上原 学
調査の結果 本工事は盛土が主体である。遺跡が所在する地域は水田面に1mの盛土が行なわれた。遺構・遺物は発見されなかった。



三千束遺跡群位置図



整地状況

工事立会

84 鳴澤遺跡群 9

所在地 佐久市根々井字上屋敷544-1外
開発主体者 個人
開発事業名 個人住宅
調査期間 平成27年8月7日
開発面積 810.56㎡
調査担当者 上原 学
調査の結果 建物建設地全面にわたって深度70cmの掘削が行われた。対象地は分譲地造成の際に盛土整地されており、掘削は整地層内であった。遺構・遺物は発見されなかった。



鳴澤遺跡群位置図



掘削状況

工事立会

85 志賀神明の木遺跡7

所在地 佐久市志賀字神明ノ木5960-1・5

開発主体者 個人

開発事業名 個人住宅

調査期間 平成27年8月11日

開発面積 425.46㎡

調査担当者 上原 学

調査の結果 基礎掘削部の状況確認を行った。掘削幅70cm、深さは70cmであった。対象地は旧畑地に70～100cmの盛土が行われており、掘削底面の大半は盛土整地層内であった。旧表土は黒褐色土であった。遺構・遺物は発見されなかった。



志賀神明の木遺跡位置図



掘削状況

工事立会

86 宮の上遺跡群30

所在地 佐久市根々井字東辰ノ口342-9・10

開発主体者 個人

開発事業名 個人住宅

調査期間 平成27年8月10日

開発面積 421.29㎡

調査担当者 上原 学

調査の結果 基礎掘削部の状況確認を行った。掘削幅60cm、深さ60cmで底面はローム直上の褐色土層であった。遺構は発見されなかった。遺物は弥生土器1片が出土し、現状保存した。



宮の上遺跡群位置図



掘削状況

工事立会

87 野沢城跡26

所在地 佐久市野沢字上木戸194-7・11

開発主体者 個人

開発事業名 その他建物（診療所）

調査期間 平成27年9月23日

開発面積 298.55㎡

調査担当者 上原 学

調査の結果 基礎掘削部の状況確認を行った。掘削は幅60cm、深さ60cmであった。土層は地表から整地層（20cm）、暗褐色粘土層（20cm）、砂礫層であった。遺構・遺物は発見されなかった。



野沢城跡位置図



掘削状況

工事立会

88 城山遺跡3

所在地 佐久市下小田切字城下81-1・8、

開発主体者 株式会社 本久 82-2・11・12

開発事業名 その他開発（太陽光発電施設）

調査期間 平成27年8月11・13日

開発面積 1,867.54㎡

調査担当者 上原 学

調査の結果 現状は砂利敷きの駐車場で、基礎掘削の状況確認を行った。掘削は幅80cm、深さ50cmで、南側の掘削底面は砂礫層であった。北側は盛土され、整地層内であった。遺構・遺物は発見されなかった。



城山遺跡位置図



掘削状況

工事立会

89 野沢城跡27

所在地 佐久市野沢字居屋敷110-2・5
開発主体者 佐久市（公園緑地課）
開発事業名 公園整備
調査期間 平成28年3月24日
開発面積 20.00㎡
調査担当者 富沢 一明・生島 修平
調査の結果 コンクリート橋の補修では40cm四方、深さ20cmの掘削が行われた。遺構・遺物は発見されなかった。石垣の補修による掘削は土塁まで及ばなかった。



野沢城跡位置図



掘削状況

工事立会

90 栗毛坂遺跡群65

所在地 佐久市岩村田字東赤座3765-4、3762-3
開発主体者 個人
開発事業名 個人住宅
調査期間 平成27年10月19日、11月2日
開発面積 383.70㎡
調査担当者 上原 学
調査の結果 基礎部掘削の状況確認を行った。掘削は深さ30cmに及んだ。底面は水田床土の赤褐色土であった。遺構・遺物は発見されなかった。



栗毛坂遺跡群位置図



掘削状況

工事立会

91 寺畑遺跡群26

所在地 佐久市根々井字十三方113-1外
開発主体者 シチズン時計マニュファクチャリング株式会社
開発事業名 工場建設
調査期間 平成27年12月16日
開発面積 81,880.89㎡
調査担当者 上原 学
調査の結果 工場建設基礎掘削部の状況確認を行った。対象地は、地表から整地層（1m）、直下1～2mは砂層と礫層礫が幾層にも重なっていた。遺構・遺物は発見されなかった。



寺畑遺跡群位置図



掘削状況

工事立会

92 中金井遺跡群30

所在地 佐久市小田井字下金井717-20
開発主体者 個人
開発事業名 個人住宅
調査期間 平成27年8月28日
開発面積 222.97㎡
調査担当者 上原 学
調査の結果 基礎掘削部の状況確認を行った。基礎部は幅60cm、深さ70cm、中央部は20cmの掘削が行われた。掘削は盛土整地内であった。遺構・遺物は発見されなかった。



中金井遺跡群位置図



掘削状況

工事立会

93 高呂遺跡 2

所在地 佐久市協和2358-3

開発主体者 個人

開発事業名 駐車場

調査期間 平成27年8月13日

開発面積 577.56㎡

調査担当者 上原 学

調査の結果 駐車場造成に伴う工事状況の確認を行った。駐車場拡張のため北東低地部分に1m程度の盛土が行われた。掘削工事は行われなかった。

遺構・遺物は発見されなかった。



高呂遺跡位置図



整地状況

工事立会

94 岩村田遺跡群210

所在地 佐久市岩村田字木戸在家899-10、

開発主体者 個人

900-13

開発事業名 個人住宅

調査期間 平成27年8月11日


開発面積 275.19㎡

調査担当者 生島 修平

調査の結果 基礎部掘削の状況確認を行った。掘削深度は60cm程度である。土層は、地表から整地層(35cm)、旧表土(10cm)、ローム層となる。底面はロームに及んだ。遺構・遺物は発見されなかった。



岩村田遺跡群位置図



掘削状況

工事立会

95 周防畑遺跡群118

所在地 佐久市長土呂1034-8外

開発主体者 個人

開発事業名 個人住宅

調査期間 平成27年8月19日

開発面積 203.76㎡

調査担当者 生島 修平

調査の結果 基礎掘削部の状況確認を行った。掘削は幅90cm、深さ40cm程度行われた。

遺構・遺物は発見されなかった。



周防畑遺跡群位置図



掘削状況

工事立会

96 枇杷坂遺跡群102

所在地 佐久市長土呂字直路304-1

開発主体者 個人

開発事業名 個人住宅

調査期間 平成27年8月31日、9月11日

開発面積 305.47㎡

調査担当者 上原 学・生島 修平

調査の結果 基礎掘削部の状況確認を行った。深さ40cm程度であった。

遺構・遺物は発見されなかった。



枇杷坂遺跡群位置図



掘削状況

工事立会

97 東五里田遺跡11

所在地 佐久市野沢345-7
開発主体者 個人
開発事業名 個人住宅
調査期間 平成27年8月10・11日
開発面積 216.00㎡
調査担当者 上原 学・生島 修平
調査の結果 基礎掘削部の状況確認を行った。掘削は幅80cm、深さ70cmで、盛土整地層内であった。対象地は旧水田面に1m以上の盛土が行われた分譲地である。遺構・遺物は発見されなかった。



東五里田遺跡位置図



掘削状況

工事立会

98 栃久保B遺跡1

所在地 佐久市春日1030-31
開発主体者 佐久市（道路建設課）
開発事業名 道路建設
調査期間 平成27年8月21日、9月22日
開発面積 621.00㎡
調査担当者 上原 学
調査の結果 21日は工事に先立つ地盤調査の工事立会を行った。22日の舗装修繕工事はアスファルト直下の基盤層内であった。遺構・遺物は発見されなかった。



栃久保B遺跡位置図



掘削状況

工事立会

99 金山遺跡10

所在地 佐久市跡部167-1
開発主体者 中部電力株式会社
開発事業名 車庫建設
調査期間 平成28年2月1日
開発面積 24.90㎡
調査担当者 上原 学
調査の結果 車庫新築に伴う掘削状況の確認を行った。アスファルト・碎石層を除去後、幅1m、深さ1.2mの掘削が行われた。掘削底面は黄褐色砂礫層であった。遺構・遺物は発見されなかった。



金山遺跡位置図



掘削状況

工事立会

100 寺畑遺跡群27

所在地 佐久市猿久保字下原589-1
開発主体者 個人
開発事業名 集合住宅
調査期間 平成27年8月27日、9月2日
開発面積 1,078.93㎡
調査担当者 上原 学
調査の結果 基礎掘削部の状況確認を行った。掘削は幅60cm、深さ40～50cm行われた。底面はロームであった。土層は耕作土（40cm）、褐色土（10cm）、ロームであった。遺構・遺物は発見されなかった。



寺畑遺跡群位置図



掘削状況

工事立会

101 岩村田遺跡群211

所在地 佐久市岩村田2050-8

開発主体者 個人

開発事業名 個人住宅

調査期間 平成27年9月4日

開発面積 289.13㎡

調査担当者 上原 学

調査の結果 建物範囲全体の掘削状況の確認を行った。掘削は深さ60cmで、平成26年度に行われた宅地造成時の整地層内であった。

遺構・遺物は発見されなかった。



岩村田遺跡群位置図



掘削状況

工事立会

102 平賀中屋敷遺跡群20

所在地 佐久市平賀字上屋敷5193-4・5

開発主体者 個人

開発事業名 個人住宅

調査期間 平成27年9月28日、10月12日

開発面積 381.47㎡

調査担当者 上原 学

調査の結果 基礎掘削部とカーポート設置の状況確認を行った。排土及び断面から遺構・遺物は発見されなかった。土層は整地層（30～40cm）、黄褐色粘土層（10cm以上）であった。



平賀中屋敷遺跡群位置図



掘削状況

工事立会

103 下信濃石遺跡9

所在地 佐久市岩村田字下信濃石5050

開発主体者 個人

開発事業名 個人住宅

調査期間 平成27年10月13日

開発面積 353.43㎡

調査担当者 上原 学

調査の結果 基礎掘削部の状況確認を行った。掘削は幅70cm、深さ60cmで遺構確認面の黄褐色ローム面を10～20cm掘り抜いていた。

遺構・遺物は発見されなかった。



下信濃石遺跡位置図



掘削状況

工事立会

104 東五里田遺跡12

所在地 佐久市野沢字西五里田392-11

開発主体者 有限会社 田園不動産

開発事業名 その他の建物(建売住宅)

調査期間 平成27年9月25日

開発面積 124.21㎡


調査担当者 上原 学

調査の結果 基礎掘削部の状況確認を行った。掘削は幅70cm、深さ60cmであった。平成26年度の宅地造成時の整地層内であった。

遺構・遺物は発見されなかった。



東五里田遺跡位置図



掘削状況

工事立会

105 前田遺跡群8

所在地 佐久市小田井字西屋敷591-18先～
開発主体者 佐久市（下水道課） 358先
開発事業名 下水道管敷設
調査期間 平成27年11月4・20・24日
開発面積 544.80㎡
調査担当者 上原 学・生島 修平
調査の結果 佐久市が行う下水道管敷設工事の立
合いをした。
遺構・遺物は発見されなかった。




前田遺跡群位置図

掘削状況

工事立会

106 枇杷坂遺跡群103

所在地 佐久市長土呂字直路301-5
開発主体者 個人
開発事業名 個人住宅
調査期間 平成27年10月19日
開発面積 280.44㎡
調査担当者 上原 学
調査の結果 平成26年の宅地造成時に宅地面は盛
土された。基礎掘削は幅60cm、深さ60～80cmであっ
た。西側の掘削底面では遺構とみられる黒色範囲を
確認した。北・東側には存在しなかった。南側は整
地層内であった。遺物は出土しなかった。




枇杷坂遺跡群位置図

掘削状況

工事立会

107 西一里塚遺跡群15

所在地 佐久市岩村田字一里塚1623-3外
開発主体者 株式会社 大勝田開発
開発事業名 その他の建物（建売住宅）
調査期間 平成27年12月8日
開発面積 366.23㎡
調査担当者 上原 学
調査の結果 対象地は宅地分譲の際、水田面に50
cm以上の盛土が行われた。枅掘りによる土層確認で
は、表面から60cm盛土、30cmの水田耕作層、砂層
であった。基礎掘削は水田耕作土内に収まった。
遺構・遺物は発見されなかった。




西一里塚遺跡群位置図

掘削状況

工事立会

108 長土呂遺跡群64

所在地 佐久市長土呂字聖石435-1
開発主体者 個人
開発事業名 個人住宅
調査期間 平成27年10月30日
開発面積 306.00㎡
調査担当者 上原 学
調査の結果 基礎掘削部の状況確認を行った。
掘削は幅60cm、深さ70cm程度行われた。南側は遺構
確認面のロームまで達し、北側は上層の暗褐色土で
あった。遺構・遺物は発見されなかった。



長土呂遺跡群位置図

掘削状況

工事立会

109 城平遺跡群6

所在地 佐久市平賀字城平2666-239

開発主体者 個人

開発事業名 個人住宅

調査期間 平成27年10月26日

開発面積 239.97㎡

調査担当者 上原 学

調査の結果 基礎掘削部の状況確認を行った。掘削は幅60cm、深さ70cm行われた。対象地は平成3年の試掘調査後に盛土されており、掘削底面は盛土整地層であった。

遺構・遺物は発見されなかった。



城平遺跡群位置図



掘削状況

工事立会

110 西大久保遺跡群21

所在地 佐久市上平尾726-1

開発主体者 個人

開発事業名 個人住宅

調査期間 平成27年9月18日、10月16日

開発面積 408.31㎡

調査担当者 上原 学

調査の結果 浄化槽設置工事による掘削状況の確認を行った。南北1.5×東西2m、深さ2mの掘削が行われた。地表から40cm内外でローム層となった。

遺構・遺物は発見されなかった。



西大久保遺跡群位置図



掘削状況

工事立会

111 蛇塚遺跡群39

所在地 佐久市新子田字内池1789-14

開発主体者 個人

開発事業名 個人住宅

調査期間 平成27年9月24日

開発面積 273.00㎡

調査担当者 上原 学

調査の結果 基礎掘削部の状況確認を行った。掘削は幅70cm、深さ60cm行われた。対象地は盛土されており、西側で旧表土の黒褐色土を10cm程度掘り込んだ他は盛土整地層内であった。

遺構・遺物は発見されなかった。



蛇塚遺跡群位置図



掘削状況

工事立会

112 藤ヶ城跡8

所在地 佐久市岩村田字上ノ城2738-1

開発主体者 個人

開発事業名 個人住宅

調査期間 平成27年10月5日

開発面積 263.34㎡

調査担当者 上原 学

調査の結果 基礎掘削部の状況確認を行った。掘削は幅70cm、深さ60cm行われ、遺構確認面に達しなかった。土層は地表から整地層(40cm)、灰褐色土層(20cm以上)が認められた。

遺構・遺物は発見されなかった。



藤ヶ城跡位置図



掘削状況

工事立会

113 諏訪分遺跡群1・赤岩河原遺跡1・鳴瀬中屋敷遺跡群3

所在地 佐久市三河田233-3外

開発主体者 佐久市土地改良区

開発事業名 農業基盤整備事業

調査期間 平成27年11月20日、12月18日、平成28年2月23日

開発面積 469.40㎡

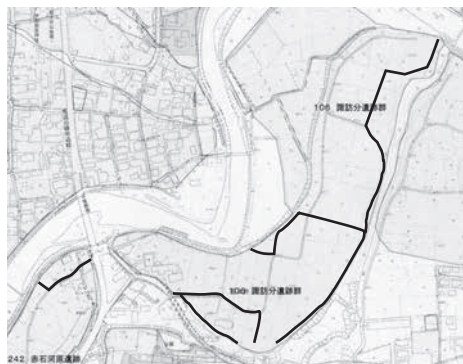
調査担当者 生島 修平

調査の結果 既存水路の付替えであったため、新たに遺跡に影響を及ぼす掘削は行われなかった。

遺構・遺物は発見されなかった。




掘削状況



諏訪分遺跡群・赤岩河原遺跡位置図



鳴瀬中屋敷遺跡群位置図



掘削状況

工事立会

114 周防畑遺跡群119

所在地 佐久市長土呂字向畑1143-8

開発主体者 個人

開発事業名 個人住宅

調査期間 平成27年10月13日


開発面積 156.46㎡

調査担当者 上原 学

調査の結果 基礎掘削部の状況確認を行った。掘削は幅60cm、深さ70cm行われた。対象地は表面から盛土整地層(50cm)、黒褐色土である。黒褐色土は近年のゴミを含み旧表土とみられ、遺跡への影響は認められなかった。遺構・遺物は発見されなかった。



周防畑遺跡群位置図



掘削状況

工事立会

115 中金井遺跡群31

所在地 佐久市小田井字下金井717-12

開発主体者 株式会社 パパまるハウス

開発事業名 その他の建物(建売住宅)

調査期間 平成27年9月30日

開発面積 219.91㎡

調査担当者 上原 学・生島 修平

調査の結果 基礎掘削部の状況確認を行った。掘削深度は60cmであり、表面から整地層(30cm)、ローム層(20cm)であった。

遺構・遺物は発見されなかった。



中金井遺跡群位置図



掘削状況

工事立会

116 天神山遺跡2

所在地 佐久市協和字下三ツ井316-1・2・3

開発主体者 個人

開発事業名 浄化槽設置

調査期間 平成27年10月23日

開発面積 1003.00㎡

調査担当者 上原 学

調査の結果 遺跡内の掘削は南側の玄関脇一部分で、掘削底面は以前の盛土内であった。

遺構・遺物は発見されなかった。



天神山遺跡位置図



掘削状況

工事立会

117 野沢城跡28

所在地 佐久市原131

開発主体者 個人

開発事業名 個人住宅

調査期間 平成27年9月29日

開発面積 428.00㎡

調査担当者 生島 修平

調査の結果 基礎掘削部の状況確認を行った。掘削は幅90cm、深さ60cm程度行われた。

遺構・遺物は発見されなかった。



野沢城跡位置図



掘削状況

工事立会

118 周防畑遺跡群120

所在地 佐久市長土呂934-20外

開発主体者 個人

開発事業名 個人住宅

調査期間 平成27年9月11日

開発面積 201.12㎡

調査担当者 生島 修平

調査の結果 基礎掘削部の状況確認を行った。掘削は幅70cm、深さ40cm程度行われた。

遺構・遺物は発見されなかった。



周防畑遺跡群位置図



掘削状況

工事立会

119 館ヶ沢A遺跡4

所在地 佐久市内山字館ヶ沢16-227

開発主体者 KDDI株式会社

開発事業名 その他の開発（無線基地局）

調査期間 平成27年11月12日

開発面積 0.16㎡

調査担当者 上原 学

調査の結果 電柱設置箇所ドリルによる掘削が行われた。地表から70cmでローム、1.5mで10~30cm大の礫が混入した。

遺構・遺物は発見されなかった。



館ヶ沢A遺跡位置図




掘削状況

工事立会

120 鳴澤遺跡群10

所在地 佐久市根々井字東原880-1
開発主体者 佐久市（下水道課）
開発事業名 下水道管敷設
調査期間 平成27年10月28・29日
開発面積 40.75㎡
調査担当者 小林 眞寿・上原 学・生島 修平
調査の結果 地表から50cmで砂質ロームが堆積していた。遺構は存在しなかったが、遺物は土層断面に弥生土器片が1片発見され、現状保存した。



鳴澤遺跡群位置図

掘削状況

工事立会

121 原遺跡8

所在地 佐久市白田字新屋敷1191-6の一部
開発主体者 個人
開発事業名 個人住宅
調査期間 平成27年10月6日
開発面積 352.85㎡
調査担当者 上原 学
調査の結果 基礎掘削部の状況確認を行った。掘削は幅70cm、深さ70cm程度行われた。掘削底面は東側は碎石による整地層、西側は川原石の砂礫層であった。地表から30cmで砂礫層となる。遺構・遺物は発見されなかった。




原遺跡位置図

掘削状況

工事立会

122 中金井遺跡群32

所在地 佐久市小田井717-36
開発主体者 個人
開発事業名 個人住宅
調査期間 平成27年10月8日
開発面積 277.34㎡
調査担当者 生島 修平
調査の結果 基礎掘削部の状況確認を行った。掘削は幅90cm、深さ60cm程度行われた。対象地は盛土が行われており、掘削は盛土整地層内であった。遺構・遺物は発見されなかった。




中金井遺跡群位置図

掘削状況

工事立会

123 北川勝間遺跡1

所在地 佐久市北川399-9
開発主体者 佐久広域連合
開発事業名 その他の建物（旧消防庁舎解体）
調査期間 平成27年12月3・4日
開発面積 2758.00㎡
調査担当者 上原 学
調査の結果 基礎除去作業の立会を行った。掘削は地表から1m以上掘り込まれ、底部は砂礫層であった。遺跡確認面はすでに存在しないと考えられる。遺構・遺物は発見されなかった。



北川勝間遺跡位置図

掘削状況

工事立会

124 深堀遺跡群16

所在地 佐久市瀬戸3411-7

開発主体者 個人

開発事業名 個人住宅

調査期間 平成27年10月5日

開発面積 225.09㎡


調査担当者 上原 学

調査の結果 基礎掘削部の状況確認を行った。掘削は幅70cm、深さ60cm程度行われ、掘削底面は盛土整地層内であった。

遺構・遺物は発見されなかった。



深堀遺跡群位置図



掘削状況

工事立会

125 西妻神遺跡9

所在地 佐久市中込字西妻神3282-3、

開発主体者 個人 3282-1の一部

開発事業名 集合住宅

調査期間 平成27年10月20日

開発面積 386.24㎡

調査担当者 生島 修平

調査の結果 基礎掘削部の状況確認を行った。掘削深度は60cmであった。

遺構・遺物は発見されなかった。



西妻神遺跡位置図



掘削状況

工事立会

126 岩村田遺跡群212

所在地 佐久市岩村田字西八日町2149-14

開発主体者 株式会社 桧屋ホールディングス

開発事業名 その他の建物(建売住宅)

調査期間 平成27年10月1日

開発面積 237.51㎡

調査担当者 上原 学

調査の結果 基礎掘削部の状況確認を行った。掘削は幅70cm、深さ80cm程度行われた。対象地は平成26年度の宅地造成時に30cmの盛土が行われた。

掘削底面は旧表土内であった。

遺構・遺物は発見されなかった。



岩村田遺跡群位置図



掘削状況

工事立会

127 周防畑遺跡群121

所在地 佐久市長土呂字上東近津1074-1・14

開発主体者 個人

開発事業名 個人住宅

調査期間 平成27年10月9日

開発面積 264.90㎡

調査担当者 上原 学

調査の結果 基礎掘削部の状況確認を行った。掘削は幅70cm、深さ50cm程度行われた。対象地は平成26年度の宅地造成時に50cmの盛土が行われた。掘削底面は盛土内であった。

遺構・遺物は発見されなかった。



周防畑遺跡群位置図



掘削状況

工事立会

128 長土呂遺跡群65

所在地 佐久市長土呂字下大林536-11・13
開発主体者 株式会社 土屋ホーム
開発事業名 その他の建物（建売住宅）
調査期間 平成27年10月9日
開発面積 263.40㎡
調査担当者 上原 学
調査の結果 基礎掘削部の状況確認を行った。掘削は幅80cm、深さ60cm程度行われ、掘削底面は盛土整地層内であった。平成18年度の宅地造成時に20～60cmの盛土が行われた。

遺構・遺物は発見されなかった。



長土呂遺跡群位置図



掘削状況

工事立会

129 塚内遺跡 1

所在地 佐久市布施5191-1
開発主体者 個人
開発事業名 その他開発(太陽光発電施設)
調査期間 平成27年10月5日
開発面積 1,151.71㎡
調査担当者 上原 学
調査の結果 浸透トレンチ掘削部の状況確認を行った。掘削は地表から深さ60cmであった。北側トレンチ西端で粘性の黄褐色土に至ったが、他は盛土内であった。遺構・遺物は発見されなかった。



塚内遺跡位置図



掘削状況

工事立会

130 岩村田遺跡群213

所在地 佐久市岩村田字西八日町2149-15
開発主体者 個人
開発事業名 個人住宅
調査期間 平成27年10月6日
開発面積 240.49㎡
調査担当者 上原 学
調査の結果 基礎掘削部の状況確認を行った。掘削は幅60cm、深さ50cm程度行われた。対象地は平成26年度の宅地造成時に30cmの盛土が行われた。掘削底面は旧表土内であった。

遺構・遺物は発見されなかった。



岩村田遺跡群位置図



掘削状況


工事立会

131 前田遺跡群17

所在地 佐久市塚原916-3、916-1の一部
開発主体者 個人
開発事業名 個人住宅
調査期間 平成27年11月4日
開発面積 236.73㎡
調査担当者 上原 学
調査の結果 基礎掘削部の状況確認を行った。掘削は幅60～80cm、深さ70cmで、北半域は1～20cmロームを掘り込み、他は赤岩等の流山堆積であった。遺構・遺物は発見されなかった。



前田遺跡群位置図



掘削状況

工事立会

132 長土呂遺跡群66

所在地 佐久市長土呂字下大林536-10

開発主体者 個人

開発事業名 個人住宅

調査期間 平成27年10月19日

開発面積 216.64㎡

調査担当者 上原 学

調査の結果 基礎掘削部の状況確認を行った。平成18年の宅地造成時に20～60cmの盛土整地が行われた地域で、掘削は整地層内であった。

遺構・遺物は発見されなかった。



長土呂遺跡群位置図



掘削状況

工事立会

133 北上遺跡2

所在地 佐久市協和2205-3～2283-2

開発主体者 佐久市（耕地林務課）

開発事業名 農業基盤整備事業（農業用水改良）

調査期間 平成28年1月22日、2月12日

開発面積 530.00㎡

調査担当者 生島 修平

調査の結果 東側の掘削深度は100cmで、道路整地層（60cm）、暗赤褐色の耕作土（40cm）であった。西側の掘削深度（40cm）は耕作土内であった。

遺構・遺物は発見されなかった。



北上遺跡位置図



掘削状況

工事立会

134 大平遺跡3

所在地 佐久市八幡字平861-1

開発主体者 個人

開発事業名 個人住宅

調査期間 平成27年11月11日

開発面積 434.00㎡

調査担当者 上原 学

調査の結果 基礎掘削部の状況確認を行った。掘削は幅60cm、深さ70cm程度行われた。対象地は丘陵斜面地を切り盛りして整地したため、西半分は粘土質の褐色土が地表から10～30cmで認められ、東は盛土内であった。遺構・遺物は発見されなかった。



大平遺跡位置図



掘削状況

工事立会

135 下小平遺跡2

所在地 佐久市岩村田4213、4224-2

開発主体者 社会福祉法人 佐久福寿園

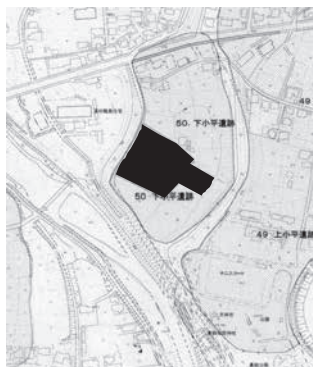
開発事業名 その他の建物（介護福祉施設）

調査期間 平成27年12月24日

開発面積 7,175.00㎡

調査担当者 上原 学

調査の結果 増改築による掘削地点は、昭和55年に発掘調査された地点で新たな遺構・遺物は発見されなかった。西側の調査地点は砂利敷で遺跡に影響しない。土層は整地層（30cm）、発掘調査後の埋戻し土（60cm）、黄褐色砂質ローム土である。



下小平遺跡位置図



掘削状況

工事立会

136 常田居屋敷遺跡群36

所在地 佐久市塚原120-1、長土呂1937-2

開発主体者 長野県住宅供給公社

開発事業名 その他開発（県営住宅解体）

調査期間 平成27年10月30日

開発面積 66.10㎡

調査担当者 生島 修平

調査の結果 基礎撤去の状況確認を行った。地表から30～60cmに及ぶ基礎の除去が行われた。

遺構・遺物は発見されなかった。



常田居屋敷遺跡群位置図



掘削状況

工事立会

137 東大久保遺跡群15

所在地 佐久市上平尾字塚畑ケ834-6

開発主体者 個人

開発事業名 個人住宅

調査期間 平成28年12月11日

開発面積 314.57㎡

調査担当者 生島 修平

調査の結果 東側の掘削深度は地表から40cmで、表土内であった。西側は掘削深度60cmで20cm程度ロームを掘り下げていた。

遺構・遺物は発見されなかった。



東大久保遺跡群位置図



掘削状況

工事立会

138 岩井堂遺跡4

所在地 佐久市岩村田字坂下2551-1

開発主体者 ミヤモリ株式会社

開発事業名 その他の建物（建売住宅）

調査期間 平成27年11月20日

開発面積 292.74㎡

調査担当者 生島 修平

調査の結果 基礎掘削部の状況確認を行った。掘削は深さ60cm程度行われた。地表から盛土整地層（40cm）、旧表土（20cm）であった。

遺構・遺物は発見されなかった。



岩井堂遺跡位置図



掘削状況

工事立会

139 西一里塚遺跡群16

所在地 佐久市岩村田字一里塚1623-2

開発主体者 個人

開発事業名 個人住宅

調査期間 平成27年11月4日

開発面積 291.80㎡

調査担当者 上原 学

調査の結果 基礎掘削部の状況確認を行った。掘削は幅60cm、深さ60cm程度行われた。盛土整地層内であった。

遺構・遺物は発見されなかった。



西一里塚遺跡群位置図



掘削状況

工事立会

140 中金井遺跡群33

所在地 佐久市小田井字下金井717-18

開発主体者 個人

開発事業名 個人住宅

調査期間 平成27年11月27日

開発面積 223.13㎡

調査担当者 上原 学

調査の結果 基礎掘削部の状況確認を行った。掘削は幅80cm、深さ60cm程度行われ、宅地造成時の整地層内が主体で、一部遺構確認面のローム面であった。遺構・遺物は発見されなかった。



中金井遺跡群位置図



掘削状況

工事立会

141 大堀遺跡2

所在地 佐久市大沢字塚田545-3

開発主体者 個人

開発事業名 個人住宅

調査期間 平成27年11月25日

開発面積 532.60㎡

調査担当者 上原 学

調査の結果 基礎掘削部の状況確認を行った。掘削は幅80cm、深さ70cm程度行われた。遺構・遺物は発見されなかった。



大堀遺跡位置図



掘削状況

工事立会

142 御嶽遺跡2

所在地 佐久市大沢字立石88-2外

開発主体者 佐久平土地改良区

開発事業名 農業基盤整備事業

調査期間 平成27年11月27日、12月15日

開発面積 320.00㎡

調査担当者 生島 修平

調査の結果 用水路付け替えに伴う掘削の状況確認を行った。南で掘削深度60cm、整地層(30cm)、旧表土(30cm)であった。北では掘削深度70cmで、整地層(40cm)、旧表土(30cm)であった。掘削は旧表土内であった。遺構・遺物は発見されなかった。



御嶽遺跡位置図



掘削状況

工事立会

143 伊勢道遺跡1

所在地 佐久市取手町字伊勢道17外

開発主体者 佐久平土地改良区

開発事業名 農業基盤整備事業

調査期間 平成27年12月10日

開発面積 720.00㎡

調査担当者 上原 学

調査の結果 既存用水路付け替え工事の掘削状況を確認した。掘削深度は深さ90cm程度行われた。道路整地層(30cm)、黄褐色旧表土(40cm)、円礫層(20cm)であった。遺構・遺物は発見されなかった。



伊勢道遺跡位置図



掘削状況

工事立会

144 はかせ久保遺跡1

所在地 佐久市清川字宮脇885-3
開発主体者 佐久平土地改良区
開発事業名 農業基盤整備事業
調査期間 平成27年2月3・10日
開発面積 54.00㎡
調査担当者 大塚 広樹・富沢 一明・生島 修平
調査の結果 既存水路の付け替え工事の掘削状況を確認した。掘削は深さ100cmで行われた。地表から道路基盤層（70cm）、灰色水田耕作土（30cm）であった。遺構・遺物は発見されなかった。



はかせ久保遺跡位置図



掘削状況

工事立会

146 岩村田遺跡群214

所在地 佐久市岩村田字宮ノ前1978-2・16
開発主体者 個人
開発事業名 個人住宅
調査期間 平成27年11月27日
開発面積 258.78㎡
調査担当者 上原 学
調査の結果 基礎掘削部の状況確認を行った。掘削は幅80cm、深さ60cm程度行われ、掘削は宅地造成時の整地層内であった。
遺構・遺物は発見されなかった。



岩村田遺跡群位置図



掘削状況

工事立会

145 平賀中屋敷遺跡群21

所在地 佐久市平賀字中屋敷5247-4
開発主体者 個人
開発事業名 個人住宅
調査期間 平成27年11月11日
開発面積 140.82㎡
調査担当者 上原 学
調査の結果 基礎掘削部の状況確認を行った。掘削は幅60cm、深さ60cm程度行われ、整地層内であった。
遺構・遺物は発見されなかった。



平賀中屋敷遺跡群位置図



掘削状況

工事立会

147 枇杷坂遺跡群104

所在地 佐久市長土呂304-3・4
開発主体者 個人
開発事業名 個人住宅
調査期間 平成27年11月24日
開発面積 380.14㎡
調査担当者 生島 修平
調査の結果 基礎掘削部の状況確認を行った。掘削は深さ30cm程度行われ、整地層（15cm）、旧耕作土（15cm）であった。
遺構・遺物は発見されなかった。



枇杷坂遺跡群位置図



掘削状況

工事立会

148 平馬塚遺跡群7

所在地 佐久市桜井140-1、140-2の一部

開発主体者 個人

開発事業名 個人住宅

調査期間 平成27年12月21日

開発面積 488.98㎡

調査担当者 生島 修平

調査の結果 基礎掘削部の状況確認を行った。掘削は深さ60cm程度行われ、整地層内であった。

遺構・遺物は発見されなかった。



平馬塚遺跡群位置図



掘削状況

工事立会

149 岩村田遺跡群215

所在地 佐久市岩村田字宮ノ前1978-13

開発主体者 個人

開発事業名 個人住宅

調査期間 平成27年11月30日

開発面積 233.80㎡


調査担当者 生島 修平

調査の結果 基礎掘削部の状況確認を行った。掘削は幅60cm、深さ40cm程度行われ、掘削は黄褐色の整地層内であった。

遺構・遺物は発見されなかった。



岩村田遺跡群位置図



掘削状況

工事立会

150 西赤座遺跡18

所在地 佐久市岩村田字六供後3592-5・16

開発主体者 個人

開発事業名 個人住宅

調査期間 平成27年12月15日

開発面積 552.00㎡

調査担当者 生島 修平

調査の結果 基礎掘削部の状況確認を行った。住宅基礎掘削は深さ40cm程度行われ、倉庫は深さ50cmであった。掘削は旧表土内であった。

遺構・遺物は発見されなかった。



西赤座遺跡位置図



掘削状況

工事立会

151 堤井遺跡1

所在地 佐久市常和字打越1238-1外

開発主体者 長野県佐久建設事務所

開発事業名 その他の開発

(道路法面コンクリート吹付)

調査期間 平成28年2月29日

開発面積 500.00㎡

調査担当者 小林 眞寿

調査の結果 対象地の法面は岩盤が露出し、上端のわずかな表土の除去が行われた。

遺構・遺物は発見されなかった。



堤井遺跡位置図



掘削状況

工事立会

152 岩村田遺跡群216

所在地 佐久市岩村田字東一本柳2249-8・9

開発主体者 個人

開発事業名 個人住宅

調査期間 平成27年11月30日

開発面積 633.11㎡

調査担当者 生島 修平

調査の結果 基礎掘削部の状況確認を行った。掘削深度は50cm程度で、表土内であった。

遺構・遺物は発見されなかった。



岩村田遺跡群位置図



掘削状況

工事立会

153 西近津遺跡群29

所在地 佐久市長土呂字三ノ畑1909-4、1907-2

開発主体者 個人

開発事業名 個人住宅

調査期間 平成27年11月24日

開発面積 258.01㎡

調査担当者 上原 学

調査の結果 基礎掘削部の状況確認を行った。掘削は幅80cm、深さ70cm程度行われ、盛土整地層内であった。

遺構・遺物は発見されなかった。



西近津遺跡群位置図



掘削状況

工事立会

154 滝ノ沢入口遺跡2

所在地 佐久市臼田1479-4～3932先

開発主体者 佐久市(道路建設課)

開発事業名 その他の開発(排水路)

調査期間 平成28年1月22～28日

開発面積 280.00㎡

調査担当者 上原 学

調査の結果 土側溝拡幅の掘削状況を確認した。土層は表土層(50cm)、円礫の砂礫層で、一部地域で砂礫層の50cm直下に角礫を含む黄褐色土層が認められた。遺構・遺物は発見されなかった。



滝ノ沢入口遺跡位置図



掘削状況

工事立会

155 下町屋遺跡2

所在地 佐久市大沢字原22-3

開発主体者 長野県佐久建設事務所

開発事業名 河川護岸嵩上げ及び河床掘削

調査期間 平成28年1月25日

開発面積 580.00㎡

調査担当者 上原 学

調査の結果 護岸嵩上げに伴う掘削が行われた。掘削は以前行われた護岸工事の際に寄せられた盛土部であった。

遺構・遺物は発見されなかった。



下町屋遺跡位置図



掘削状況

工事立会

156 中金井遺跡群34

所在地 佐久市小田井字下金井717-11

開発主体者 個人

開発事業名 個人住宅

調査期間 平成28年1月7日

開発面積 219.99㎡

調査担当者 生島 修平

調査の結果 基礎掘削部の状況確認を行った。掘削は深さ45cm程度行われ、造成時の整地層25cm、ローム層で、ロームを20cm程度掘り込んでいた。

遺構・遺物は発見されなかった。



中金井遺跡群位置図



掘削状況

工事立会

157 後澤遺跡4

所在地 佐久市小宮山字後沢320-28

開発主体者 個人

開発事業名 個人住宅

調査期間 平成27年12月15日

開発面積 261.10㎡

調査担当者 生島 修平

調査の結果 基礎掘削部の状況確認を行った。掘削は幅80cm、深さ50cm程度行われ、盛土整地層(30cm)、旧表土(20cm)であった。

遺構・遺物は発見されなかった。



後澤遺跡位置図



掘削状況

工事立会

158 周防畑遺跡群122

所在地 佐久市長土呂1034-8外

開発主体者 個人

開発事業名 その他の建物(カーポート建築)

調査期間 平成27年12月4日

開発面積 203.76㎡

調査担当者 上原 学

調査の結果 掘削は盛土整地層内であった。

遺構・遺物は発見されなかった。



周防畑遺跡群位置図



掘削状況

工事立会

159 中原遺跡3

所在地 佐久市甲字中久保田1169-5・11

開発主体者 個人

開発事業名 個人住宅

調査期間 平成27年12月9日

開発面積 378.56㎡

調査担当者 上原 学

調査の結果 基礎掘削部の状況確認を行った。掘削は幅70cm、深さ60cmであった。低地に50cm盛土して整地を行っていた。掘削底面は暗褐色粘土の旧表土であった。遺構・遺物は発見されなかった。



中原遺跡位置図



掘削状況

工事立会

160 長土呂遺跡群67

所在地 佐久市長土呂字下大林536-3

開発主体者 個人

開発事業名 個人住宅

調査期間 平成27年12月2日

開発面積 213.94㎡

調査担当者 生島 修平

調査の結果 基礎掘削部の状況確認を行った。掘削深度は60cm程度で、造成時の整地層内であった。遺構・遺物は発見されなかった。



長土呂遺跡群位置図



掘削状況

工事立会

161 岩村田遺跡群217

所在地 佐久市岩村田1183-3・7・8

開発主体者 個人

開発事業名 個人住宅

調査期間 平成28年3月15日

開発面積 506.12㎡

調査担当者 上原 学

調査の結果 基礎掘削部の状況確認を行った。掘削深度は40cm程度で、盛土整地層内であった。遺構・遺物は発見されなかった。



岩村田遺跡群位置図



掘削状況

工事立会

162 田中島遺跡 3

所在地 佐久市御馬寄1359-4

開発主体者 佐久市（福祉課）

開発事業名 その他の建物（複合遊具）

調査期間 平成28年2月5日

開発面積 140.00㎡

調査担当者 生島 修平

調査の結果 遊具新設に伴う掘削状況を確認した。掘削深度は75cmを測り、盛土整地層内であった。地表から黒褐色土(10cm)、灰褐色砂層(20cm)、茶褐色土(20cm)である。遺構・遺物は発見されなかった。



田中島遺跡位置図



掘削状況

工事立会

163 東大久保遺跡群16

所在地 佐久市上平尾字塚畑ケ787-1

開発主体者 有限会社 新栄開発

開発事業名 その他の建物（建売個人住宅）

調査期間 平成28年1月6日

開発面積 358.72㎡

調査担当者 生島 修平

調査の結果 基礎掘削部の状況確認を行った。西側の深度は90cmで黒褐色の表土(50cm)、ローム(40cm)、東の深度は60cmで表土(35cm)、ローム(25cm)であった。遺構・遺物は発見されなかった。



東大久保遺跡群位置図



掘削状況

工事立会

164 長土呂遺跡群68

所在地 佐久市長土呂字上聖端153

開発主体者 個人

開発事業名 集合住宅

調査期間 平成27年12月18・26日

開発面積 942.22㎡

調査担当者 上原 学・生島 修平

調査の結果 擁壁設置箇所の掘削状況を確認した。掘削深度は130cm程度で、造成時の整地層(70cm)、旧表土(50cm)、ロームであった。堅穴住居址らしき黒色範囲を確認したが遺物は出土しなかった。



長土呂遺跡群位置図



掘削状況

工事立会

165 長土呂遺跡群69

所在地 佐久市長土呂字東浦424-1、425-1・2・8、
字三百地476-6・11

開発主体者 個人

開発事業名 その他の建物(診療所)

調査期間 平成28年2月24日

開発面積 1,164.07㎡

調査担当者 上原 学

調査の結果 基礎掘削部の状況確認を行った。掘削は盛土整地層または旧表土内であった。

遺構・遺物は発見されなかった。



長土呂遺跡群位置図



掘削状況

工事立会

166 蛇塚遺跡 2

所在地 佐久市臼田751

開発主体者 長野県

開発事業名 佐久平総合技術高等学校(除却)

調査期間 平成28年3月2日

開発面積 350.00㎡

調査担当者 生島 修平

調査の結果 基礎撤去部は地表下160cmに及んだ(地下室部分含む)。コンクリート層(30cm)、玉砂利層(20cm)、黒褐色土層(60cm)、暗褐色土層(50cm)であった。遺構・遺物は発見されなかった。



蛇塚遺跡位置図



掘削状況

工事立会

167 栃久保B遺跡 2・松原遺跡 2

所在地 佐久市春日1030-31~56

開発主体者 佐久市(道路建設課)

開発事業名 道路(アスファルト舗装の復旧)

調査期間 平成28年12月21日

開発面積 2800.00㎡

調査担当者 上原 学

調査の結果 表面のアスファルトを撤去後、碎石層10cm程度を入れ替えた。

遺構・遺物は発見されなかった。



栃久保B・松原遺跡位置図



掘削状況

工事立会

168 深堀遺跡群17

所在地 佐久市瀬戸字西原1213-1・2・7・15
開発主体者 個人 1212-32,3497-9
開発事業名 個人住宅
調査期間 平成28年1月12日
開発面積 546.99㎡
調査担当者 上原 学
調査の結果 一部地域で発掘調査が既に行われた地点である。基礎掘削の状況確認を行った。土層は整地層(10cm)、ローム層であった。
遺構・遺物は発見されなかった。



深堀遺跡群位置図



掘削状況

工事立会

169 久禰添遺跡8

所在地 佐久市太田部字丸田255-5
開発主体者 個人
開発事業名 個人住宅・宅地造成
調査期間 平成27年12月18・24日
開発面積 250.00㎡
調査担当者 上原 学
調査の結果 擁壁部の掘削状況を確認した。掘削深度は45cmで、水田耕作土(10cm)、黄褐色の旧表土(15cm)、褐灰色の砂層(15cm)、褐色粘土層(5cm)であった。遺構・遺物は発見されなかった。



久禰添遺跡位置図



掘削状況

工事立会

170 周防畑遺跡群123

所在地 佐久市長土呂字南上北原930-7
開発主体者 有限会社 田園不動産
開発事業名 その他の建物(建売個人住宅)
調査期間 平成28年1月16日
開発面積 235.23㎡
調査担当者 上原 学
調査の結果 かつての宅地造成時に進入道路の発掘調査が行われた分譲地である。基礎掘削深度は60cm程度で、一部が遺構検出面のロームに達した。
遺構・遺物は発見されなかった。



周防畑遺跡群位置図



掘削状況

工事立会

171 深堀遺跡群18

所在地 佐久市瀬戸字西原1181-3
開発主体者 個人
開発事業名 個人住宅
調査期間 平成27年12月28日
開発面積 314.26㎡
調査担当者 生島 修平
調査の結果 基礎掘削深度は60cmで、表土(35cm)、ローム層(25cm)であった。
遺構・遺物は発見されなかった。



深堀遺跡群位置図



掘削状況

工事立会

172 東内池遺跡 8

所在地 佐久市新子田1700-148
開発主体者 佐久市（下水道課）
開発事業名 その他の開発（駒場処理施設解体）
調査期間 平成28年2月5・10・16日
開発面積 256.00㎡
調査担当者 富沢 一明・上原 学
調査の結果 対象物は地下施設を伴うもので、すでに遺跡が存在する地層は失われていた。
遺構・遺物は発見されなかった。



東内池遺跡位置図



掘削状況

工事立会

173 下県屋敷遺跡群 8

所在地 佐久市伴野1586-2
開発主体者 個人
開発事業名 個人住宅
調査期間 平成28年1月12日
開発面積 364.00㎡
調査担当者 生島 修平
調査の結果 基礎掘削の状況確認を行った。掘削深度は50cmで、掘削底面は表土内であった。
遺構・遺物は発見されなかった。



下県屋敷遺跡群位置図



掘削状況

工事立会

174 岩村田遺跡群218

所在地 佐久市岩村田608-4、3172-18の一部、
開発主体者 個人 607-2・3の一部
開発事業名 個人住宅
調査期間 平成28年2月17日
開発面積 78.66㎡
調査担当者 上原 学
調査の結果 基礎掘削の状況確認を行った。掘削深度は地表から60cmを測り、掘削は整地層内であった。
遺構・遺物は発見されなかった。



岩村田遺跡群位置図



掘削状況

工事立会

175 西近津遺跡群30

所在地 佐久市長土呂字三ノ畑1909-9・13
開発主体者 個人
開発事業名 個人住宅
調査期間 平成28年1月19日
開発面積 261.02㎡
調査担当者 生島 修平
調査の結果 基礎掘削深度は65cmで、掘削は整地層内であった。
遺構・遺物は発見されなかった。



西近津遺跡群位置図



掘削状況

工事立会

176 蛇塚遺跡3

所在地 佐久市臼田751
開発主体者 長野県
開発事業名 佐久平総合技術高等学校（駐車場整備）
調査期間 平成28年1月5・12日
開発面積 17.00㎡
調査担当者 上原 学
調査の結果 穴の埋め戻しに伴い状況を確認した。円形の掘り込みの底面と側面に川原石が積まれ、上部はコンクリートで固め、コンクリート製の蓋がされていた。石を針金で固定、石の間に腐った合板が認められることから、昭和の掘り込みと考えられる。



蛇塚遺跡位置図



掘削状況

工事立会

177 井上遺跡3

所在地 佐久市下越506-2
開発主体者 個人
開発事業名 個人住宅
調査期間 平成28年1月19日
開発面積 499.99㎡
調査担当者 上原 学
調査の結果 基礎掘削部の状況確認を行った。掘削深度は10cmで、遺跡への影響は認められなかった。遺構・遺物は発見されなかった。



井上遺跡位置図



掘削状況

工事立会

178 岩村田遺跡群219

所在地 佐久市岩村田字西八日町2149-21
開発主体者 個人
開発事業名 個人住宅
調査期間 平成28年1月14日
開発面積 273.51㎡
調査担当者 上原 学・生島 修平
調査の結果 基礎掘削の状況確認を行った。掘削深度は地表から70cmであった。掘削は西側は旧表土内で東側はローム面に至った。竪穴住居址1軒と土師器片が発見された。



岩村田遺跡群位置図



掘削状況

工事立会

179 栗毛坂遺跡群66

所在地 佐久市岩村田字栗毛坂3925-7・9
開発主体者 株式会社 土屋ホーム
開発事業名 その他の建物（建売住宅）
調査期間 平成28年2月6・7・16日
開発面積 283.85㎡
調査担当者 上原 学
調査の結果 掘削箇所周辺の状況確認を行った。土層は整地層（20cm）、旧表土の黒褐色土（30cm）、ローム層である。遺構・遺物は発見されなかった。



栗毛坂遺跡群位置図



掘削状況

工事立会

180 岩村田遺跡群220

所在地 佐久市岩村田字西大門先2050-6・7

開発主体者 個人

開発事業名 個人住宅

調査期間 平成28年3月1・2日

開発面積 580.46㎡

調査担当者 生島 修平

調査の結果 基礎掘削部の状況確認を行った。掘削深度は60cmを測り、整地層内であった。

遺構・遺物は発見されなかった。



岩村田遺跡群位置図



掘削状況

工事立会

181 深堀遺跡群19

所在地 佐久市瀬戸字西原3454-15

開発主体者 個人

開発事業名 個人住宅

調査期間 平成28年2月6・7日

開発面積 284.02㎡

調査担当者 上原 学

調査の結果 基礎掘削の状況確認を行った。掘削深度は50cm程度であった。造成による整地層内で遺跡への影響は認められなかった。

遺構・遺物は発見されなかった。



深堀遺跡群位置図



掘削状況

工事立会

182 新町遺跡12

所在地 佐久市平賀字新町1787-2先

開発主体者 佐久市（下水道課）

開発事業名 下水道管敷設

調査期間 平成28年2月12・23日

開発面積 93.00㎡

調査担当者 生島 修平

調査の結果 掘削の状況確認を行った。掘削深度は地表から160cmであった。土層は茶褐色土（100cm）、旧表土（30cm）、人頭大の礫混入の茶褐色土（30cm）であった。遺構・遺物は発見されなかった。



新町遺跡位置図



掘削状況

工事立会

183 中金井遺跡群35

所在地 佐久市小田井字下金井717-47

開発主体者 個人

開発事業名 個人住宅

調査期間 平成28年2月3日

開発面積 277.38㎡

調査担当者 富沢 一明

調査の結果 基礎掘削の状況確認を行った。掘削は幅100cm、深さ40～60cmであった。表土下40cmで、黄褐色ロームが確認された。

遺構・遺物は発見されなかった。



中金井遺跡群位置図



掘削状況

工事立会

184 中金井遺跡群36

所在地 佐久市小田井字下金井717-48、717-21

開発主体者 個人

開発事業名 個人住宅

調査期間 平成28年2月22日

開発面積 275.65㎡

調査担当者 上原 学

調査の結果 基礎掘削部の状況確認を行った。掘削はローム層を10～30cm掘り込んだ。

遺構・遺物は発見されなかった。



中金井遺跡群位置図

掘削状況

工事立会

185 西近津遺跡群31

所在地 佐久市長土呂字三ノ畑1909-11、1907-11

開発主体者 大和ハウス工業株式会社

開発事業名 その他の建物(建売個人住宅)

調査期間 平成28年2月16日

開発面積 227.05㎡

調査担当者 上原 学

調査の結果 基礎掘削部の状況確認を行った。掘削深度は70cmで、造成の整地層内であった。

遺構・遺物は発見されなかった。



西近津遺跡群位置図

掘削状況

工事立会

186 岩村田遺跡群221

所在地 佐久市岩村田347-2・8

開発主体者 個人

開発事業名 その他の開発(太陽光発電施設)


調査期間 平成28年2月9日・3月4日

開発面積 512.68㎡

調査担当者 上原 学・生島 修平

調査の結果 基礎坑の掘り込み(方形、100×80cm、深さ50～70cm)50箇所の確認を行った。北西に自然流路範囲がみられた。

遺構・遺物は発見されなかった。



岩村田遺跡群位置図

掘削状況

工事立会

187 岩村田遺跡群222

所在地 佐久市岩村田字西大門先2050-11

開発主体者 個人


開発事業名 個人住宅

調査期間 平成28年2月23日

開発面積 342.77㎡

調査担当者 富沢 一明・生島 修平

調査の結果 排水管設置に伴う掘削状況を確認した。掘削は南側で70cm、北側で30cmであった。土層は黒褐色整地層(30cm)、黒色の旧整地層(15cm)、黒褐色の旧表土である。遺構・遺物は発見されなかった。



岩村田遺跡群位置図

掘削状況

工事立会

188 中金井遺跡群37

所在地 佐久市小田井字下金井717-19

開発主体者 個人

開発事業名 個人住宅

調査期間 平成28年2月25日

開発面積 223.03㎡

調査担当者 上原 学

調査の結果 基礎掘削部の状況確認を行った。掘削は幅1m、深さ40cmを測り、ローム層を10cm程度掘り込んでいた。

遺構・遺物は発見されなかった。



中金井遺跡群位置図



掘削状況

工事立会

189 寺畑遺跡群28

所在地 佐久市猿久保字下原602-1

開発主体者 個人

開発事業名 その他の建物(戸建賃貸住宅)

調査期間 平成28年3月1日

開発面積 100.06㎡

調査担当者 生島 修平

調査の結果 基礎掘削部の状況確認を行った。掘削深度は40cmで、黒褐色の整地層(20cm)、褐色の旧表土(20cm)であった。

遺構・遺物は発見されなかった。



寺畑遺跡群位置図



掘削状況

工事立会

190 周防畑遺跡群124

所在地 佐久市長土呂字南上北原930-6、

開発主体者 個人 930-3、933-2の一部

開発事業名 個人住宅

調査期間 平成28年2月29日

開発面積 275.91㎡

調査担当者 上原 学

調査の結果 基礎掘削部の状況確認を行った。掘削深度は70cmを測り、ローム層を20~30cm掘り込んだ。北西隅に径30cmの円形ピットが確認され、記録保存した。遺物は発見されなかった。



周防畑遺跡群位置図



掘削状況

工事立会

191 梨の木遺跡10

所在地 佐久市中込字大沢上3568-173

開発主体者 個人

開発事業名 個人住宅

調査期間 平成28年2月29日

開発面積 340.75㎡

調査担当者 上原 学

調査の結果 基礎掘削部の状況確認を行った。断面から掘削は造成時の整地層内であると確認された。

遺構・遺物は発見されなかった。



梨の木遺跡位置図



掘削状況

工事立会

192 西裏遺跡群3

所在地 佐久市根岸197-4、198-2
開発主体者 佐久市（建築住宅課）
開発事業名 その他の開発（厚生住宅解体）
調査期間 平成28年3月3・14日
開発面積 443.79㎡
調査担当者 上原 学
調査の結果 基礎抜き取りの状況確認を行った。
掘削は整地層内であった。
遺構・遺物は発見されなかった。



西裏遺跡群位置図

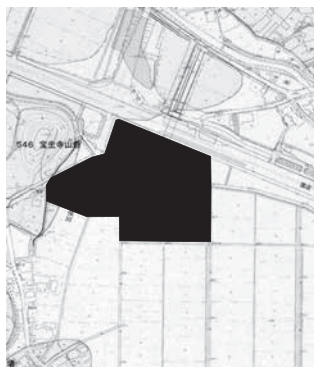


掘削状況

工事立会

193 北裏遺跡群8・宝生寺山砦2

所在地 佐久市伴野873-3・4・12、871-1外
開発主体者 佐久市
開発事業名 その他の建物（交流拠点施設：道の駅）
調査期間 平成28年3月22日
開発面積 23,800.00㎡
調査担当者 上原 学
調査の結果 造成箇所は50～100cmの盛土が行われたため遺跡への影響は認められなかった。
遺構・遺物は発見されなかった。



北裏遺跡群他位置図



掘削状況

工事立会

194 長土呂遺跡群70

所在地 佐久市長土呂字三百地461-7
開発主体者 個人
開発事業名 個人住宅
調査期間 平成28年3月15日
開発面積 233.24㎡
調査担当者 生島 修平
調査の結果 基礎掘削部の状況確認を行った。掘削深度は50cmを測り、黒褐色整地層（15cm）と暗褐色土（20cm）、極暗褐色旧表土（15cm）であった。
遺構・遺物は発見されなかった。



長土呂遺跡群位置図



掘削状況


工事立会

195 岩井堂遺跡5

所在地 佐久市岩村田字岩井堂2587-1・8
開発主体者 個人
開発事業名 個人住宅
調査期間 平成28年3月17日
開発面積 266.34㎡
調査担当者 生島 修平
調査の結果 基礎掘削部の状況確認を行った。掘削深度は60～80cmを測り、東側で黒色の整地層（40～60cm）、ローム層（20cm）であった。
遺構・遺物は発見されなかった。



岩井堂遺跡位置図



掘削状況

平成27年度（2015）市内遺跡発掘調査一覧表（試掘確認調査）

No.	遺跡名	所在地	開発主体者	開発事業名	調査面積	開発面積	保護措置	調査期間
					(㎡)	(㎡)		
1	長土呂遺跡群51	長土呂	佐久市	道路建設	210.00	1,090.00	試掘	H28.2.5~29
2	反田遺跡1	臼田	佐久市	地域交流センター建設	48.00	1,260.00	試掘	H28.2.3-17
3	番屋前遺跡群27	中込	佐久市	土地区画整理事業	18.00	800.00	試掘	H27.7.9
4	長土呂遺跡群52	長土呂	佐久市	道路建設	16.00	1,020.00	試掘	H27.6.8-7.17
5	枇杷坂遺跡群94	岩村田	株式会社 エコット	宅地造成	29.00	1,122.26	試掘	H27.4.23
6	花立遺跡2	茂田井	個人	個人住宅	57.00	198.65	試掘	H27.5.27
7	寺畑遺跡群22	猿久保	個人	集合住宅	260.00	396.00	試掘	H27.6.4-23-24
8	岩村田遺跡群186	岩村田	ミヤモリ株式会社	太陽光発電施設	222.00	1,563.00	試掘	H27.5.12-13
9	平尾山岩跡1	上平尾	佐久市	トイレ設置	16.00	30.00	試掘	H27.8.18~20、9.3
10	野馬窪遺跡群19	猿久保	個人	集合住宅	350.00	1,367.19	試掘	H27.11.5-6
11	栗毛坂遺跡群61	岩村田	株式会社 平和不動産	宅地造成・集合住宅	472.00	5,379.68	試掘	H27.7.13~17
12	幸神古墳群2	田口	個人	個人住宅	16.00	446.20	試掘	H27.5.25
13	前田遺跡群16	塚原	個人	個人住宅	10.00	258.47	試掘	H27.6.16
14	番屋前遺跡群28	猿久保	株式会社 新日本開発	集合住宅	84.00	958.00	試掘	H27.6.10
15	岩村田遺跡群187	岩村田	個人	賃貸住宅	32.00	325.42	試掘	H27.6.19-22-24
16	東千石平遺跡群6	瀬戸	個人	太陽光発電施設	200.00	1,446.00	試掘	H27.6.11-12
17	西近津遺跡群24	長土呂	個人	集合住宅	43.00	942.36	試掘	H27.6.24-7.7
18	光明寺遺跡4	安原	個人	個人住宅	20.00	205.34	試掘	H27.6.29、10.15
19	屋敷平遺跡1	香坂	SB エナジー株式会社	太陽光発電施設	1,230.00	20,705.20	試掘	H27.6.26~7.15
20	稻荷山城跡4	勝間	個人	個人住宅	10.00	311.09	試掘	H27.7.14
21	岩村田遺跡群188	岩村田	個人	集合住宅	125.00	1,417.53	試掘	H27.6.24、7.7
22	長土呂遺跡群53	長土呂	株式会社 カクショウ運輸	倉庫建設	295.00	8,776.97	試掘	H27.6.30、7.2~6
23	蛇塚遺跡群35	新子田	株式会社 アクト	太陽光発電施設	174.00	6,981.00	試掘	H27.7.15-21-29、8.4
24	菅根新城遺跡5・枇杷坂遺跡群95	岩村田北	株式会社 フジカーランド上田	展示場	310.00	2,878.00	試掘	H27.7.13-14
25	西妻神遺跡8	中込	個人	集合住宅	110.00	993.78	試掘	H27.10.23-26-27
26	岩村田遺跡群189	岩村田	佐久市	浅間会館改築	200.00	3,178.00	試掘	H28.3.2-3
27	東大久保遺跡群13	上平尾	個人	個人住宅	8.00	296.12	試掘	H27.7.27
28	城下遺跡7	臼田	佐久市	白田支所庁舎解体	92.00	6,800.00	試掘	H27.9.10-11
29	岩村田遺跡群190	岩村田	個人	集合住宅	87.00	572.00	試掘	H27.9.24
30	芝宮遺跡群30	長土呂	個人	集合住宅	111.00	1,268.78	試掘	H27.8.26-27
31	上小平遺跡5	岩村田	個人	集合住宅	62.00	933.00	試掘	H27.9.8
32	城下遺跡8	臼田	佐久市	白田支所通信施設	12.00	1,631.42	試掘	H27.12.11
33	兵士山遺跡1	香坂	EMS ベンダー合同会社	太陽光発電施設	100.00	4,475.30	試掘	H27.10.8
34	岩村田遺跡群191	岩村田	有限会社 美里不動産	宅地造成	200.00	1,465.00	試掘	H27.10.29-30
35	寺畑遺跡群23	根々井・猿久保	檜山工業株式会社	工場増築	180.00	4,490.56	試掘	H27.8.27~29
36	岩村田遺跡群192	岩村田	株式会社 松家住宅上信越	建売住宅	18.00	237.03	試掘	H27.9.3
37	東内池遺跡6	新子田	個人	個人住宅	15.00	429.25	試掘	H27.9.11-18
38	岩村田遺跡群193	岩村田	長野県佐久警察署長	警察署建替え	22.00	7,475.95	試掘	H27.7.10、8.26
39	春日居館跡2・法幢寺遺跡1	春日	宗教法人 康國寺	駐車場整備	12.00	666.00	試掘	H27.10.1
40	周防畑遺跡群104	長土呂	有限会社 田園不動産	宅地造成	420.00	2,021.75	試掘	H27.9.15~17
41	野馬窪遺跡群20	猿久保	個人	集合住宅	27.00	650.70	試掘	H27.10.6
42	城下遺跡9	臼田	佐久市	防災無線鋼管柱建柱工	8.00	23.04	試掘	H27.11.5
43	大井城跡6	岩村田	個人	資材置場建設	158.00	981.00	試掘	H27.10.30
44	原遺跡6	田口	個人	個人住宅	56.00	338.95	試掘	H27.10.27-28
45	稻荷山城跡5・小山崎遺跡群7・城山遺跡2・家浦遺跡4・日影遺跡1	下小田切	長野県佐久建設事務所	道路建設	1,350.00	45,882.40	試掘	H27.11.17~12.2、H28.3.24~26
46	藤ヶ城跡5・岩井堂遺跡3	岩村田	佐久市	排水路整備	70.00	130.00	試掘	H28.1.14-25-28、3.8
47	野沢城跡24	野沢	個人	個人住宅	17.00	110.16	試掘	H27.11.6~9
48	北畑遺跡群2	桜井	個人	個人住宅	6.30	214.80	試掘	H27.11.18
49	東大久保遺跡群14・白岩城跡3	上平尾	佐久市	道路改良	11.00	416.00	試掘	H27.10.28
50	長土呂遺跡群54	長土呂	大和ハウス工業株式会社	宅地造成・分譲住宅	17.00	393.00	試掘	H27.10.20
51	長土呂遺跡群55・長土呂館跡1	長土呂	個人	個人住宅	27.00	1,005.05	試掘	H27.10.15
52	長土呂遺跡群56	長土呂	個人	個人住宅	145.00	552.68	試掘	H27.12.2-3
53	戸坂遺跡群10	新子田	個人	個人住宅・浄化槽	3.80	251.15	試掘	H28.2.8
54	棧敷遺跡10	安原	有限会社 新栄開発	建売住宅	20.00	237.25	試掘	H27.11.10
55	長土呂遺跡群57	長土呂	JA 佐久浅間株式会社アメック	宅地造成	256.15	2,698.98	試掘	H27.11.19
56	岩村田遺跡群194	岩村田	個人	集合住宅	50.00	462.17	試掘	H27.11.25
57	平尾一本松岩跡1	下平尾	佐久市	公園整備	31.00	15,611.00	試掘	H28.1.27、3.2-22-25
58	荒城跡1	前山	佐久市	道路改良	40.00	210.00	試掘	H28.1.22、2.12-17
59	北裏遺跡群7	伴野	佐久市	道路改良	80.00	648.00	試掘	H28.1.26、2.4-17
60	滝ノ沢入口遺跡1	臼田	佐久市	道路改良	50.00	342.00	試掘	H28.2.15
61	丸山遺跡2・日影遺跡2	下小田切	佐久市	道路改良	33.00	2,840.00	試掘	H27.12.2
62	西近津遺跡群25	長土呂	大和ハウス工業株式会社	建売住宅	53.00	218.97	試掘	H27.11.30、12.1
63	上砂田遺跡14	岩村田	有限会社 田園不動産	宅地造成	140.00	1,807.00	試掘	H27.12.18
64	栗毛坂遺跡群62	岩村田	株式会社 NTT ドコモ	無線基地局建設	6.00	6,400.84	試掘	H27.12.21

平成27年度 (2015) 市内遺跡発掘調査一覧表 (試掘確認調査)

No.	遺跡名	所在地	開発主体者	開発事業名	調査面積	開発面積	保護措置	調査期間
					(㎡)	(㎡)		
65	枇杷坂遺跡群96・曾根新城遺跡6	岩村田北	有限会社 キャピタル A	店舗建築	60.00	5,129.00	試掘	H28.1.6~8
66	岩村田遺跡群195	岩村田	個人	集合住宅	280.00	1,345.10	試掘	H28.1.27、2.5・6・17
67	金井城跡8	小田井	個人	集合住宅	38.00	1,043.43	試掘	H28.2.1
68	寺畑遺跡群24	猿久保	個人	集合住宅	34.00	496.93	試掘	H28.1.14
69	中久保田遺跡8・枇杷坂遺跡群97	岩村田北	有限会社 キャピタル A	解体・造成	100.00	14,121.00	試掘	H28.2.25・26
70	東城戸平 B 遺跡1	香坂	株式会社 藤巻建設	太陽光発電施設	120.00	6,800.00	試掘	H28.2.16
71	芝宮遺跡群31	小田井	株式会社 トラックス	事務所建設	167.00	5,259.79	試掘	H28.2.8・9
72	野沢城跡25	原	佐久市	道路改良	30.00	3,700.00	試掘	H28.1.18
73	反田遺跡2	臼田	長野県厚生農業協同組合連合会	認定道路築造	36.00	431.00	試掘	H28.2.29
74	周防畑遺跡群105	長土呂	個人	個人住宅	38.00	424.98	試掘	H28.2.24
75	蛇塚遺跡群36	新子田	個人	個人住宅	10.00	418.01	試掘	H28.2.24
76	大平遺跡2	八幡	個人	太陽光発電施設	48.00	1,070.00	試掘	H28.2.29
77	大塚遺跡群21・中込大塚古墳1	中込	大和情報サービス株式会社	店舗建設	125.00	2,644.67	試掘	H28.3.7
78	反田遺跡3	臼田	長野県厚生農業協同組合連合会	病院増築	20.00	31,531.77	試掘	H28.2.29、3.8
79	枇杷坂遺跡群98	岩村田	個人	集合住宅	110.00	2,477.05	試掘	H28.3.15・16・18・22
80	長土呂遺跡群58	長土呂	個人	集合住宅	5.00	2,846.00	試掘	H28.2.18
81	須釜原古窯址群2	八幡	社会福祉法人 からし種の会	社会福祉施設	15.00	6,614.47	試掘	H28.3.29
82	跡坂遺跡12・中金井遺跡群25	横根	エス・エス・ティ・エナジー株式会社	太陽光発電施設	130.00	4,451.00	試掘	H28.2.18、3.18・30
83	周防畑遺跡群106	長土呂	有限会社 田園不動産	分譲住宅	52.00	203.84	試掘	H28.3.28
84	宮の前遺跡4	塚原	佐久市	児童館整備	100.00	2,303.00	試掘	H28.3.23
85	根井氏館跡7	根々井	宗教法人 正法寺	客殿建替	56.00	94.68	試掘	H27.11.18~21

平成27年度 (2015) 市内遺跡発掘調査一覧表 (工事立会)

No.	遺跡名	所在地	開発主体者	開発事業名	開発面積	保護措置	立会実施日
					(㎡)		
1	十二平遺跡2	協和	佐久市	道路建設	280.00	立会	H28.2.5・6
2	周防畑遺跡群107	長土呂	個人	集合住宅	1678.00	立会	H27.4.9、5.21
3	芝宮遺跡群32	長土呂	個人	集合住宅	999.00	立会	H27.5.1・18
4	中反田遺跡群2	田口	長野信号通信技術センター	踏切拡幅	7.76	立会	H27.5.15
5	岩村田遺跡群196	岩村田	株式会社 ヤマダ・ウッドハウス	モデルハウス建設	352.75	立会	H27.4.28
6	金山遺跡9	跡部	個人	個人住宅	599.00	立会	H27.4.13・17
7	荒田遺跡1	大沢	個人	森林整備事業	4508.00	立会	H27.11.24・12.4
8	宮の上遺跡群28	横和	個人	個人住宅	481.44	立会	H27.5.7
9	岩村田遺跡群197・藤ヶ城跡6	岩村田	長野都市ガス株式会社	ガス管敷設	189.00	立会	H28.3.22・23
10	高呂遺跡1	協和	個人	戸建賃貸住宅	203.07	立会	H28.3.24
11	周防畑遺跡群108	長土呂	個人	個人住宅	201.06	立会	H28.3.25
12	周防畑遺跡群109	長土呂	佐久市	道路建設	260.00	立会	H27.6.5・9
13	長土呂遺跡群59	長土呂	佐久市	道路建設	530.00	立会	H27.7.2・7・15
14	岩村田遺跡群198	岩村田	個人	店舗建設	1206.90	立会	H27.5.16・20
15	岩村田遺跡群199	岩村田	株式会社 ババまるハウス	販売個人住宅	238.88	立会	H27.5.9・11
16	宮東遺跡1	田口	個人	個人住宅	443.42	立会	H27.4.15
17	小山崎遺跡群8	下小田切	個人	個人住宅	1000.14	立会	H28.3.22・28
18	中金井遺跡群26	小田井	株式会社 ババまるハウス	カーポート建設	261.05	立会	H27.4.16
19	前田遺跡群7	小田井	個人	個人住宅	275.23	立会	H28.3.28
20	岩村田遺跡群200	岩村田	個人	宅地造成	238.88	立会	H27.4.21
21	長土呂遺跡群60	長土呂	個人	個人住宅	556.60	立会	H27.5.12
22	大塚遺跡群22	中込	個人	集合住宅	275.88	立会	H27.5.22
23	岩村田遺跡群201	岩村田	個人	個人住宅	266.11	立会	H27.6.1
24	周防畑遺跡群110	長土呂	個人	個人住宅	240.11	立会	H27.4.25
25	蛇塚遺跡群37	安原	個人	個人住宅	288.89	立会	H27.5.22
26	枇杷坂遺跡群99	長土呂	個人	個人住宅	366.17	立会	H27.5.7
27	周防畑遺跡群111	長土呂	個人	個人住宅	239.94	立会	H27.4.30
28	岩村田遺跡群202	岩村田	佐久市	スロープ設置	20.00	立会	H27.6.1
29	長土呂遺跡群61	長土呂	個人	個人住宅	275.06	立会	H27.8.18
30	周防畑遺跡群112	長土呂	個人	個人住宅	324.59	立会	H27.5.7
31	岩村田遺跡群203	岩村田	長野県佐久建設事務所	地質調査	4.50	立会	H27.6.2
32	岩村田遺跡群204	岩村田	個人	個人住宅	205.82	立会	H27.5.18・19
33	松の木遺跡11	岩村田	ミヤモリ不動産株式会社	店舗建設	330.58	立会	H27.5.11
34	周防畑遺跡群113	長土呂	個人	個人住宅	319.20	立会	H27.5.12
35	浅敷遺跡11	安原	個人	個人住宅	391.12	立会	H27.4.22
36	岩村田遺跡群205	岩村田	個人	個人住宅	353.76	立会	H27.5.12・16・18
37	深堀遺跡群14	瀬戸	個人	個人住宅	271.25	立会	H27.5.11・12
38	枇杷坂遺跡群100	長土呂	個人	個人住宅	314.51	立会	H27.5.12
39	城平遺跡群4	平賀	個人	個人住宅	312.83	立会	H27.7.24・25
40	近津遺跡群8	長土呂	個人	個人住宅	222.40	立会	H27.6.9
41	岩村田遺跡群206	岩村田	個人	個人住宅	255.67	立会	H27.5.11・16

平成27年度（2015）市内遺跡発掘調査一覧表（工事立会）

No.	遺跡名	所在地	開発主体者	開発事業名	開発面積	保護措置	立会実施日
					(㎡)		
42	栗毛坂遺跡群63・西赤座遺跡17	岩村田	株式会社 パパまるハウス	建売個人住宅	736.00	立会	H27.6.18・19
43	橋ヶ窪遺跡1・一本松古墳群1	下平尾	佐久市	温水利用型健康運動施設	4730.00	立会	H27.7.7・15、10.6
44	棧敷遺跡12	安原	個人	個人住宅	221.00	立会	H27.6.8
45	上宮前遺跡群1	常和	個人	個人住宅	466.00	立会	H27.6.10
46	須釜原古窯址群3	布施	個人	個人住宅	904.76	立会	H27.6.3
47	西近津遺跡群26	長土呂	個人	個人住宅兼店舗	493.62	立会	H27.8.28
48	岩村田遺跡群207	岩村田	個人	個人住宅	306.22	立会	H27.7.1
49	周防畑遺跡群114	長土呂	佐久市	下水道管敷設	389.00	立会	H27.7.23、8.21、9.18
50	家地頭古墳群1・西近津遺跡群27	常田	佐久市	下水道管敷設	749.70	立会	H27.9.18、10.6
51	宮の上遺跡群29	横和	個人	個人住宅	347.00	立会	H27.6.22
52	城平遺跡群5	平賀	個人	個人住宅	251.36	立会	H27.7.24・25
53	岩村田遺跡群208	岩村田	株式会社 石井商事	宅地造成	1762.60	立会	H27.8.4
54	周防畑遺跡群115	長土呂	佐久水道企業団	水道管敷設	205.00	立会	H27.7.10・15
55	長土呂遺跡群62	長土呂	佐久市	グラウンド造成・道路舗装	5400.00	立会	H27.9.2・29、10.9、11.27
56	周防畑遺跡群116・芝宮遺跡群33・長土呂遺跡群63	長土呂	長野都市ガス株式会社	ガス管敷設	580.00	立会	H27.7.15・27、8.24、9.18
57	周防畑遺跡群117	長土呂	個人	個人住宅	217.04	立会	H27.6.25
58	中金井遺跡群27	小田井	個人	個人住宅	218.72	立会	H27.7.11・13
59	香坂屋敷遺跡3	香坂	個人	個人住宅	114.37	立会	H27.6.18・20
60	蛇塚遺跡群38	安原	株式会社 ナナーズ	店舗建設	1714.00	立会	H27.8.25・27
61	岩村田遺跡群209	岩村田	個人	個人住宅兼事務所	227.84	立会	H27.6.23
62	深堀遺跡群15	瀬戸	株式会社 リューケンハイム	建売個人住宅	314.26	立会	H27.6.22
63	大塚遺跡群23・深堀城跡3	中込	佐久市	道路建設	1700.00	立会	H27.7.7
64	西近津遺跡群28	長土呂	個人	個人住宅	227.02	立会	H27.8.20
65	藤ヶ城跡7	岩村田	個人	個人住宅	361.72	立会	H27.7.29
66	東内池遺跡7	新子田	個人	個人住宅	369.98	立会	H27.7.27
67	下信濃石遺跡8	岩村田	個人	個人住宅	278.00	立会	H27.8.8
68	東五里田遺跡10	野沢	有限会社 田園不動産	建売個人住宅	267.29	立会	H27.7.2
69	尾垂遺跡2	前山	長野県佐久地方事務所	進入路建設	300.00	立会	H27.7.1
70	平賀中屋敷遺跡群19	平賀	個人	個人住宅	358.00	立会	H27.7.16・25
71	原遺跡7	田口	個人	個人住宅	491.33	立会	H27.7.21
72	観正田遺跡3	入沢	個人	個人住宅	258.75	立会	H27.7.14・15
73	栗毛坂遺跡群64	小田井	個人	個人住宅	649.00	立会	H27.8.3
74	中金井遺跡群28	小田井	個人	個人住宅	287.56	立会	H27.8.3
75	枇杷坂遺跡群101	岩村田	長野県佐久建設事務所	地質調査	3.00	立会	H27.6.30
76	中金井遺跡群29	小田井	個人	個人住宅	303.16	立会	H27.7.17
77	鳴瀬中屋敷遺跡群2	鳴瀬	個人	個人住宅	313.05	立会	H27.7.8
78	棧敷遺跡13	安原	有限会社 新米開発	建売個人住宅	221.87	立会	H27.7.22
79	寺畑遺跡群25	猿久保	個人	戸建賃貸住宅	268.80	立会	H27.8.25
80	竹原遺跡5	平賀	長野県佐久建設事務所	道路建設	2650.00	立会	H27.8.18・19
81	梨の木遺跡9	中込	株式会社 パパまるハウス	建売個人住宅	286.75	立会	H27.8.6
82	蛇塚古墳群1	安原	個人	個人住宅	228.66	立会	H27.8.17
83	三干束遺跡群9	三塚	宮原酸素株式会社	駐車場建設	1063.00	立会	H27.10.6、12.3・4
84	鳴澤遺跡群9	根々井	個人	個人住宅	810.56	立会	H27.8.7
85	志賀神明の木遺跡7	志賀	個人	個人住宅	425.46	立会	H27.8.11
86	宮の上遺跡群30	根々井	個人	個人住宅	421.29	立会	H27.8.10
87	野沢城跡26	野沢	個人	診療所建設	298.55	立会	H27.9.23
88	城山遺跡3	下小田切	株式会社 本久	太陽光発電施設	1867.54	立会	H27.8.11・13
89	野沢城跡27	野沢	佐久市	公園整備	20.00	立会	H28.3.24
90	栗毛坂遺跡群65	岩村田	個人	個人住宅	383.70	立会	H27.10.19、11.2
91	寺畑遺跡群26	根々井	シチズン時計マニファクチャリング株式会社	工場建設	81880.89	立会	H27.12.16
92	中金井遺跡群30	小田井	個人	個人住宅	222.97	立会	H27.8.28
93	高呂遺跡2	協和	個人	駐車場建設	577.56	立会	H27.8.13
94	岩村田遺跡群210	岩村田	個人	個人住宅	275.19	立会	H27.8.11
95	周防畑遺跡群118	長土呂	個人	個人住宅	203.76	立会	H27.8.19
96	枇杷坂遺跡群102	長土呂	個人	個人住宅	305.47	立会	H27.8.31、9.11
97	東五里田遺跡11	野沢	個人	個人住宅	216.00	立会	H27.8.10・11
98	栃久保B遺跡1	春日	佐久市	道路建設	621.00	立会	H27.8.21、9.22
99	金山遺跡10	跡部	中部電力株式会社	車庫建設	24.90	立会	H28.2.1
100	寺畑遺跡群27	猿久保	個人	集合住宅	1078.93	立会	H27.8.27、9.2
101	岩村田遺跡群211	岩村田	個人	個人住宅	289.13	立会	H27.9.4
102	平賀中屋敷遺跡群20	平賀	個人	個人住宅	381.47	立会	H27.9.28、10.12
103	下信濃石遺跡9	岩村田	個人	個人住宅	353.43	立会	H27.10.13
104	東五里田遺跡12	野沢	有限会社 田園不動産	建売個人住宅	124.21	立会	H27.9.25
105	前田遺跡群8	小田井	佐久市	下水道管敷設	544.80	立会	H27.11.4・20・24
106	枇杷坂遺跡群103	長土呂	個人	個人住宅	280.44	立会	H27.10.19

平成27年度（2015）市内遺跡発掘調査一覧表（工事立会）

No.	遺跡名	所在地	開発主体者	開発事業名	開発面積	保護措置	立会実施日
					(㎡)		
107	西一里塚遺跡群15	岩村田	株式会社 大勝田開発	建売個人住宅	366.23	立会	H27.12.8
108	長土呂遺跡群64	長土呂	個人	個人住宅	306.00	立会	H27.10.30
109	城平遺跡群6	平賀	個人	個人住宅	239.97	立会	H27.10.26
110	西大久保遺跡群21	上平尾	個人	個人住宅	408.31	立会	H27.9.18、10.16
111	蛇塚遺跡群39	新子田	個人	個人住宅	273.00	立会	H27.9.24
112	藤ヶ城跡8	岩村田	個人	個人住宅	263.34	立会	H27.10.5
113	諏訪分遺跡群1・赤岩河原遺跡1・鳴瀬中屋敷遺跡群3	三河田	佐久市土地改良区	農業基盤整備事業	469.40	立会	H27.11.20、12.18、H28.2.23
114	周防畑遺跡群119	長土呂	個人	個人住宅	156.46	立会	H27.10.13
115	中金井遺跡群31	小田井	株式会社 パバまるハウス	建売個人住宅	219.91	立会	H27.9.30
116	天神山遺跡2	協和	個人	浄化槽設置	1003.00	立会	H27.10.23
117	野沢城跡28	原	個人	個人住宅	428.00	立会	H27.9.29
118	周防畑遺跡群120	長土呂	個人	個人住宅	201.12	立会	H27.9.11
119	籠ヶ澤 A 遺跡4	内山	KDDI 株式会社	無線基地局建設	0.16	立会	H27.11.12
120	鳴澤遺跡群10	根々井	佐久市	下水道管敷設	40.75	立会	H27.10.28-29
121	原遺跡8	白田	個人	個人住宅	352.85	立会	H27.10.6
122	中金井遺跡群32	小田井	個人	個人住宅	277.34	立会	H27.10.8
123	北川勝間遺跡1	北川	佐久広域連合	消防署解体	2758.00	立会	H27.12.3-4
124	深堀遺跡群16	瀬戸	個人	個人住宅	225.09	立会	H27.10.5
125	西妻神遺跡9	中込	個人	集合住宅	386.24	立会	H27.10.20
126	岩村田遺跡群212	岩村田	株式会社 松家ホールディングス	建売個人住宅	237.51	立会	H27.10.1
127	周防畑遺跡群121	長土呂	個人	個人住宅	264.90	立会	H27.10.9
128	長土呂遺跡群65	長土呂	株式会社 土屋ホーム	建売個人住宅	263.40	立会	H27.10.9
129	塚内遺跡1	布施	個人	太陽光発電施設	1151.71	立会	H27.10.5
130	岩村田遺跡群213	岩村田	個人	個人住宅	240.49	立会	H27.10.6
131	前田遺跡群17	塚原	個人	個人住宅	236.73	立会	H27.11.4
132	長土呂遺跡群66	長土呂	個人	個人住宅	216.64	立会	H27.10.19
133	北上遺跡2	協和	佐久市	農業基盤整備事業	530.00	立会	H28.1.22、2.12
134	大平遺跡3	八幡	個人	個人住宅	434.00	立会	H27.11.11
135	下小平遺跡2	岩村田	社会福祉法人 佐久福寿園	介護福祉施設増築	7175.00	立会	H27.12.24
136	常田居屋敷遺跡群36	塚原・長土呂	長野県住宅供給公社	県営住宅解体	66.10	立会	H27.10.30
137	東大久保遺跡群15	上平尾	個人	個人住宅	314.57	立会	H27.12.11
138	岩井堂遺跡4	岩村田	ミヤモリ株式会社	建売個人住宅	292.74	立会	H27.11.20
139	西一里塚遺跡群16	岩村田	個人	個人住宅	291.80	立会	H27.11.4
140	中金井遺跡群33	小田井	個人	個人住宅	223.13	立会	H27.11.27
141	大堀遺跡2	大沢	個人	個人住宅	532.60	立会	H27.11.25
142	御嶽遺跡2	大沢	佐久平土地改良区	農業基盤整備事業	320.00	立会	H27.11.27、12.15
143	伊勢道遺跡1	取出町	佐久平土地改良区	農業基盤整備事業	720.00	立会	H27.12.10
144	はかせ久保遺跡1	清川	佐久平土地改良区	農業基盤整備事業	54.00	立会	H28.2.3-10
145	平賀中屋敷遺跡群21	平賀	個人	個人住宅	140.82	立会	H27.11.11
146	岩村田遺跡群214	岩村田	個人	個人住宅	258.78	立会	H27.11.27
147	枇杷坂遺跡群104	長土呂	個人	個人住宅	380.14	立会	H27.11.24
148	平馬塚遺跡群7	桜井	個人	個人住宅	488.98	立会	H27.12.21
149	岩村田遺跡群215	岩村田	個人	個人住宅	233.80	立会	H27.11.30
150	西赤座遺跡18	岩村田	個人	個人住宅	552.00	立会	H27.12.15
151	堤井遺跡1	常和	長野県佐久建設事務所	コンクリート吹付工	500.00	立会	H28.2.29
152	岩村田遺跡群216	岩村田	個人	個人住宅	633.11	立会	H27.11.30
153	西近津遺跡群29	長土呂	個人	個人住宅	258.01	立会	H27.11.24
154	滝ノ沢入口遺跡2	白田	佐久市	排水路改良	280.00	立会	H28.1.22~28
155	下町屋遺跡2	大沢	長野県佐久建設事務所	河川護岸嵩上・河床掘削	580.00	立会	H28.1.25
156	中金井遺跡群34	小田井	個人	個人住宅	219.99	立会	H28.1.7
157	後澤遺跡4	小宮山	個人	個人住宅	261.10	立会	H27.12.15
158	周防畑遺跡群122	長土呂	個人	カーポート建設	203.76	立会	H27.12.4
159	中原遺跡3	甲	個人	個人住宅	378.56	立会	H27.12.9
160	長土呂遺跡群67	長土呂	個人	個人住宅	213.94	立会	H27.12.2
161	岩村田遺跡群217	岩村田	個人	個人住宅	506.12	立会	H28.3.15
162	田中島遺跡3	御馬寄	佐久市	複合遊具設置	140.00	立会	H28.2.5
163	東大久保遺跡群16	上平尾	有限会社 新栄開発	建売個人住宅	358.72	立会	H28.1.6
164	長土呂遺跡群68	長土呂	個人	集合住宅	942.22	立会	H27.12.18-26
165	長土呂遺跡群69	長土呂	個人	診療所建設	1164.07	立会	H28.2.24
166	蛇塚遺跡2	白田	長野県	学校解体	350.00	立会	H28.3.2
167	栃久保 B 遺跡2・松原遺跡2	春日	佐久市	道路建設	2800.00	立会	H27.12.21
168	深堀遺跡群17	瀬戸	個人	個人住宅	546.99	立会	H28.1.12
169	久瀬添遺跡8	太田部	個人	宅地造成・個人住宅	250.00	立会	H27.12.18-24
170	周防畑遺跡群123	長土呂	有限会社 田園不動産	建売個人住宅	235.23	立会	H28.1.16
171	深堀遺跡群18	瀬戸	個人	個人住宅	314.26	立会	H27.12.28
172	東内池遺跡8	新子田	佐久市	下水処理施設解体	256.00	立会	H28.2.5-10-16
173	下泉屋敷遺跡群8	伴野	個人	個人住宅	364.00	立会	H28.1.12
174	岩村田遺跡群218	岩村田	個人	個人住宅	78.66	立会	H28.2.17
175	西近津遺跡群30	長土呂	個人	個人住宅	261.02	立会	H28.1.19
176	蛇塚遺跡3	白田	長野県	学校駐車場整備	17.00	立会	H28.1.5-12

平成27年度（2015）市内遺跡発掘調査一覧表（工事立会）

No.	遺 跡 名	所在地	開発主体者	開発事業名	開発面積	保護 措置	立会実施日
					(㎡)		
177	井上遺跡3	下越	個人	個人住宅	499.99	立会	H28.1.19
178	岩村田遺跡群219	岩村田	個人	個人住宅	273.51	立会	H28.1.14
179	栗毛坂遺跡群66	岩村田	株式会社 土屋ホーム	建売個人住宅	283.85	立会	H28.2.6・7・16
180	岩村田遺跡群220	岩村田	個人	個人住宅	580.46	立会	H28.3.1・2
181	深堀遺跡群19	瀬戸	個人	個人住宅	284.02	立会	H28.2.6・7
182	新町遺跡12	平賀	佐久市	下水道管敷設	93.00	立会	H28.2.12・23
183	中金井遺跡群35	小田井	個人	個人住宅	277.38	立会	H28.2.3
184	中金井遺跡群36	小田井	個人	個人住宅	275.65	立会	H28.2.22
185	西近津遺跡群31	長土呂	大和ハウス工業株式会社	建売個人住宅	227.05	立会	H28.2.16
186	岩村田遺跡群221	岩村田	個人	太陽光発電施設	512.68	立会	H28.2.9・3.4
187	岩村田遺跡群222	岩村田	個人	個人住宅	342.77	立会	H28.2.23
188	中金井遺跡群37	小田井	個人	個人住宅	223.03	立会	H28.2.25
189	寺畑遺跡群28	猿久保	個人	戸建賃貸住宅	100.06	立会	H28.3.1
190	周防畑遺跡群124	長土呂	個人	個人住宅	275.91	立会	H28.2.29
191	梨の木遺跡10	中込	個人	個人住宅	340.75	立会	H28.2.29
192	西裏遺跡群3	根岸	佐久市	厚生住宅解体	443.79	立会	H28.3.3・14
193	北裏遺跡群8・宝生寺山岩2	伴野	佐久市	交流拠点施設（道の駅）	23800.00	立会	H28.3.22
194	長土呂遺跡群70	長土呂	個人	個人住宅	233.24	立会	H28.3.15
195	岩井堂遺跡5	岩村田	個人	個人住宅	266.34	立会	H28.3.17

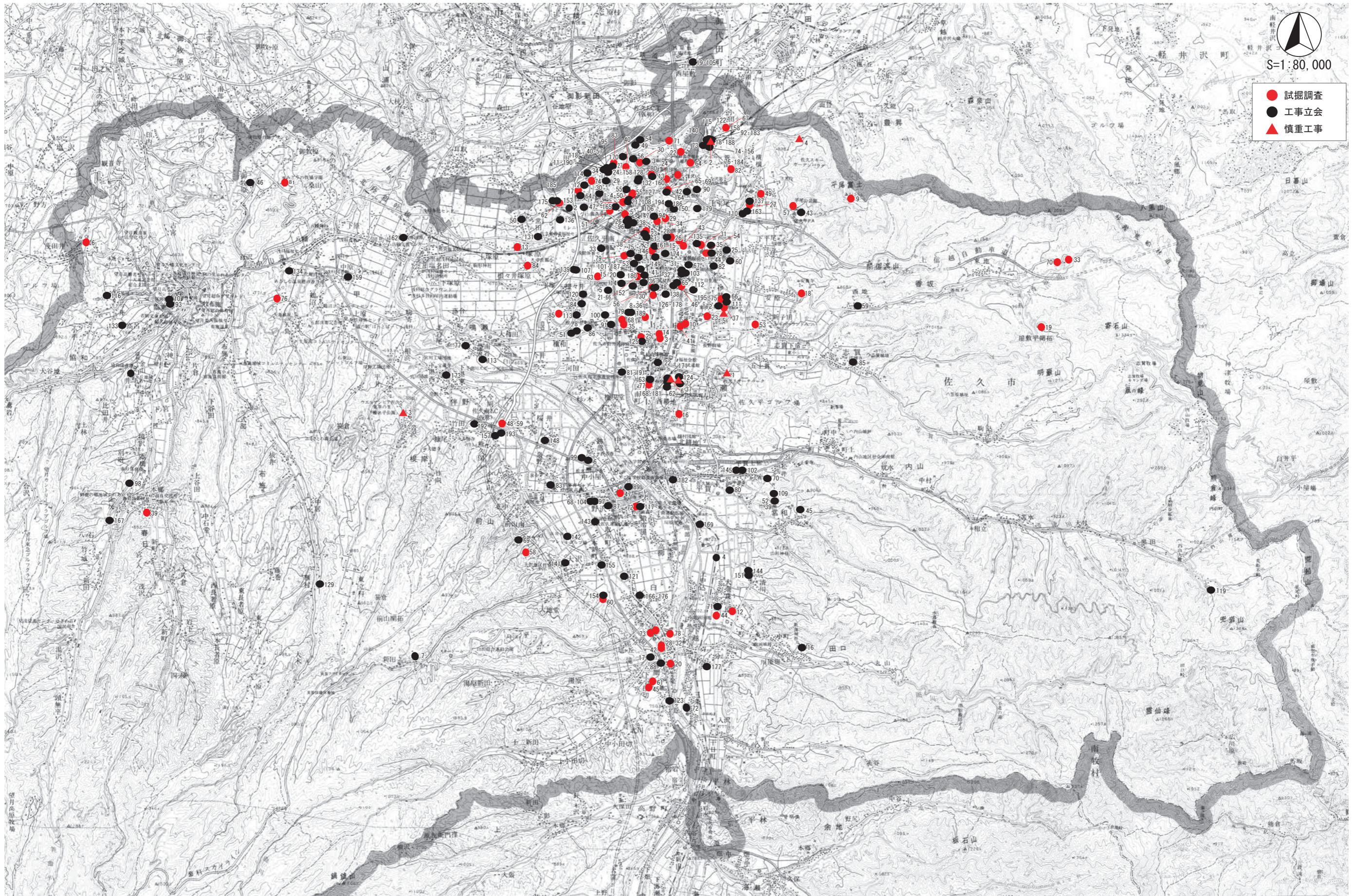
平成27年度（2015）市内遺跡発掘調査一覧表（慎重工事）

No.	遺 跡 名	所在地	開発主体者	開発事業名	開発面積	保護 措置	備 考
					(㎡)		
1	寄山遺跡群3・中条峯遺跡群3	瀬戸	株式会社 ミネロン	工場建築	24131.34	慎重	
2	中金井遺跡群38	小田井	個人	個人住宅	233.63	慎重	
3	榛名平遺跡群4	根岸	株式会社 NTT ドコモ	無線基地局	2.88	慎重	
4	棚畑遺跡群5	上平尾	佐久市・北佐久郡環境施設組合	新クリーンセンター	27430.00	慎重	
5	東内池遺跡9	新子田	個人	個人住宅	319.36	慎重	
6	深堀遺跡群20	瀬戸	個人	個人住宅	275.51	慎重	
7	深堀遺跡群21	瀬戸	個人	個人住宅	254.04	慎重	

佐久市埋蔵文化財調査報告書 第242集
市内遺跡発掘調査報告書2015
平成29年（2017）3月

編集・発行 佐久市教育委員会
〒385-8501 長野県佐久市中込3056
文化振興課 文化財事務所
〒385-0006 長野県佐久市志賀5953
TEL:0267-68-7321

印刷所 株式会社 佐久印刷所



平成27年度(2015年)市内遺跡発掘調査位置図