




東台遺跡第 51 地点 (11)




東台遺跡第 51 地点 180 号住居跡出土石器 No.70 ~ 78 表



東台遺跡第 51 地点跡 180 号住居跡出土石器 No.70 ~ 78 裏
74 号住居跡




東台遺跡第 51 地点 182 号住居跡出土石器 No.8 ~ 10
土坑 1




182 号住居跡

東台遺跡第 51 地点 74・182 号住居跡出土遺物



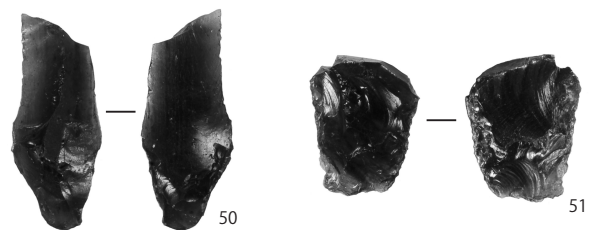
東台遺跡第 51 地点土坑・ピット出土遺物



東台遺跡第 51 地点遺構外出土遺物 No.29 ~ 48



東台遺跡第 51 地点遺構外出土遺物 No.49



東台遺跡第 51 地点遺構外出土遺物 No.50・51


石塔畑遺跡



石塔畑遺跡第 1 地点全景



石塔畑遺跡第 1 地点トレンチ 2



石塔畑遺跡第 2 地点トレンチ 1



石塔畑遺跡第 2 地点トレンチ 2



石塔畑遺跡第 3 地点全景



石塔畑遺跡第 4 地点全景



石塔畑遺跡第 5 地点全景



石塔畑遺跡調査風景

報告書抄録

書名	市内遺跡群6	シリーズ名	ふじみ野市埋蔵文化財調査報告第7集			
編集者	高崎直成	著者	高崎直成			
編集機関	ふじみ野市教育委員会	所在地	〒356-8501 埼玉県ふじみ野市福岡1丁目1番2号 TEL 049 (220) 2088			
発行日	2011年(平成23年)11月30日					
所収遺跡地点名	所在地	市町村コード	北緯	調査開始	調査面積	調査原因
		遺跡コード	東経	調査終了	m ²	調査担当者
	種別/主な時代・主な遺構・主な遺物					
特記事項						
川崎遺跡第25地点	川崎203-1、203-3の一部	112453	35° 53' 22"	20080414	55	個人住宅建設
		25-003	139° 31' 13"	20080417		高崎直成
集落跡/平安時代・掘立柱建物跡1棟、近世・溝1条、地下室1基・縄文土器、灰釉陶器、土師器、須恵器、近世陶磁器						
古代集落の北端で掘立柱建物跡を検出						
川崎遺跡第26地点	川崎230-5	112453	35° 53' 17"	20080421	228	個人住宅建設
		25-003	139° 31' 12"	20080517		越村篤
集落跡/奈良・平安時代竪穴住居跡4軒、土坑6基、ピット20基、近代以降の井戸1基・石器、土師器、須恵器、石製品、近世陶磁器						
古代集落の中央で住居跡群を検出						
川崎遺跡第27地点	川崎1-7-1	112453	35° 53' 06"	20080515	112	個人住宅建設
		25-003	139° 31' 05"	20080521		坪田幹男・高崎直成
集落跡/時期不明の溝1条、土坑1基						
東西に続く溝の一部を検出						
川崎遺跡第28地点	川崎230-7	112453	35° 53' 17"	20080704	160	個人住宅建設
		25-003	139° 31' 13"	20080808		越村篤
集落跡/奈良・平安時代竪穴住居跡2軒、土坑2基・土師器、須恵器、石製品、近世陶磁器						
古代集落の中央で住居跡群を検出						
川崎遺跡第29地点	川崎230-1	112453	35° 53' 18"	20080709	108	個人住宅建設
		25-003	139° 31' 13"	20080822		越村篤
集落跡/奈良・平安時代竪穴住居跡2軒、溝3条・土師器、須恵器、石製品、銭貨、近世陶磁器						
古代集落の中央で住居跡群を検出						
川崎遺跡第30地点	川崎230-6	112453	35° 53' 17"	20080717	200	個人住宅建設
		25-003	139° 31' 13"	20080905		越村篤
集落跡/奈良・平安時代竪穴住居跡4軒、井戸3基、土坑4基、溝5条・縄文石器、土師器、須恵器、灰釉陶器、石製品、銭貨、近世陶磁器						
古代集落の中央で住居跡群を検出。墨書土器検出						
ハケ遺跡C区第8地点	福岡3-2069-9	112453	35° 53' 06"	20090317	11	個人住宅建設
		25-005	139° 31' 21"	20090317		高崎直成
集落跡/縄文時代住居跡確認・縄文土器						
権現山遺跡第23地点	滝1-6-7	112453	35° 52' 49"	20081023	12	古墳整備
		25-009	139° 31' 40"	20081029		坪田幹男・市丸靖子
集落跡/時期不明土坑3基、集石1基						
亀居遺跡第63地点	亀久保2-13-5	112453	35° 51' 51"	20080917	312	モデルルーム
		30-030	139° 30' 28"	20081015		高崎直成
集落跡/縄文時代竪穴住居跡1軒、土坑3基、ピット29基、近世以降の溝1条・縄文土器						
松山遺跡第45地点	築地3-4-7の一部外6筆	112453	35° 52' 20"	20080904	390	道路築造
		25-010	139° 31' 51"	20081023		越村篤・高崎直成
集落跡/奈良・平安時代竪穴住居跡2軒、掘立柱建物跡2棟、時期不明の溝10条、溝状遺構3基、ピット4基・土師器、須恵器						
建材と思われる「クリ」と「イネ科」の炭化材が出土した焼失住居跡を検出						

東久保遺跡第 66 地点	ふじみ野 2-19-4,19-5	112453	35° 51' 48"	20080522	261	分譲住宅
		30-009	139° 30' 49"	20080611		越村篤
	集落跡 / 溝 4 条、溝状遺構 2 基					
亀久保堀跡遺跡 第 31 地点	ふじみ野 2-15-4	112453	35° 51' 45"	20090206	240	分譲住宅
		30-006	139° 30' 53"	20090213		越村篤
	集落跡 / 古代～中世の堀跡 1 条 東西 800m に渡って存在する溝の一部を検出					
駒林遺跡第 7 地点	駒林土地区画整理事業地内 28 街区 5 画地	112453	35° 50' 00"	20090203	54	個人住宅建設
		25-013	139° 31' 41"	20090205		高崎直成
	集落跡 / 時期不詳の溝跡 3 条 東西方向の溝は 140 ～ 160m に渡って存在すると思われる溝の一部					
神明後遺跡第 33 地点	苗間 240-2	112453	35° 51' 35"	20080425	209	個人住宅・ 宅地造成
		30-041	139° 31' 39"	20080516		高崎直成
	集落跡 / 時期不明の落とし穴 1 基、中世以降の溝 6 条、井戸 2 基、土坑 38 基、ピット 16 基・ 近世～近代陶磁器、ガラス製品 中世以降の屋敷跡の一部検出					
神明後遺跡第 35 地点	苗間 293-6	112453	35° 51' 38"	20080801	26	個人住宅建設
		30-041	139° 31' 40"	20080801		高崎直成
	集落跡 / ピット 1					
東台遺跡第 51 地点	大井字東台 648-2	112453	35° 51' 01"	20090310	297	個人住宅建設
		30-024	139° 31' 28"	20090507		越村篤
	集落跡 / 縄文時代中期住居跡 6 軒、土坑 4 基・縄文土器、縄文時代石器 縄文時代中期環状集落の一部を検出					

ふじみ野市埋蔵文化財調査報告 第7集

埼玉県ふじみ野市 市内遺跡群6

2011年11月25日印刷

2011年11月30日発行

発行 ふじみ野市教育委員会

〒356-8501 埼玉県ふじみ野市福岡1丁目1番2号

TEL 049-220-2088

FAX 049-261-9750

印刷 朝日印刷工業株式会社
