市浦村埋蔵文化財調査報告書　第17集

十 三 湊 遺 跡

―― 第90・120・151・155次発掘調査報告書　写真図版編 ――

（第Ⅵ分冊）

２００５年３月

市 浦 村 教 育 委 員 会

図版目次

（第90次調査）

図版１　十三湊遺跡　第90次調査　検出遺構写真（１）……1
１．調査風景（西から）　写真上
２．調査風景（北東から）写真下
３．調査風景（東から）　写真上
４．調査参加者（東から）　写真下

図版２　十三湊遺跡　第90次調査　検出遺構写真（２）……2
１．東壁　断面層位（西から）
２．西壁北側　断面層位（東から）
３．西壁中央　断面層位（東から）
４．西壁南側　断面層位（東から）
５．南壁　断面層位①（北西から）
６．南壁　断面層位②（北から）
７．南壁　断面層位③（北から）
８．南壁　断面層位④（北から）

図版３　十三湊遺跡　第90次調査　検出遺構写真（３）……3
１．ＳＤ02　角礫検出状況（北から）
２．ＳＤ02東壁　断面層位（西から）
３．ＳＤ02－１　角礫検出状況（北から）
４．ＳＤ02－１　角礫検出状況（北から）
５．ＳＤ02－２　瀬戸瓶子の出土状況（北から）
６．ＳＤ02－２　石製品の出土状況（西から）
７．ＳＤ02－１　珠洲擂鉢の出土状況（北から）
８．ＳＤ02・ＳＫ34　断面層位№２（ｂ－ｂ＇）（西から）

図版４　十三湊遺跡　第90次調査　検出遺構写真（４）……4
１．ＳＤ02－１　上層の角礫検出（東から）
２．ＳＤ02－１　下層の角礫検出（東から）
３．ＳＤ02－１　完掘（東から）
４．ＳＤ02　　上層の角礫検出（東から）

図版５　十三湊遺跡　第90次調査　検出遺構写真（５）……5
１．ＳＤ02－１　上層の角礫検出作業（西から）
２．ＳＤ02－１　上層の角礫検出（東から）
３．ＳＤ02－１　上層の角礫検出（西から）
４．ＳＤ02－２　上層の角礫検出（東から）

図版６　十三湊遺跡　第90次調査　検出遺構写真（６）……6
１．ＳＤ02　断面層位№６（ｄ－ｄ＇）（東から）
２．ＳＤ02　断面層位№１（ａ－ａ＇）（西から）
３．ＳＤ02　断面層位№３（ｅ－ｅ＇）（西から）
４．ＳＤ02　断面層位№４（ｆ－ｆ＇）（東から）
５．ＳＤ03　断面層位№２（ｃ－ｃ＇）（東から）
６．ＳＤ03　断面層位№１（ｂ－ｂ＇）（東から）
７．ＳＤ06　断面層位№２
８．ＳＤ06　断面層位№３

図版７　十三湊遺跡　第90次調査　検出遺構写真（７）……7

1．ＳＤ06　断面層位№４
2．ＳＤ06　断面層位№５
3．ＳＤ07　検出　（東から）
4．ＳＤ07　断面層位№１（ｃ－ｃ′）
5．ＳＤ07　断面層位№２（ｂ－ｂ′）
6．ＳＤ07　断面層位№３（ａ－ａ′）
7．ＳＤ07　刀子出土状況（北から）

図版８　十三湊遺跡　第90次調査　検出遺構写真（８）……８
1．ＳＥ01　検出（北から）
2．ＳＥ01　再検出（北から）
3．ＳＥ01　ヤマトシジミ検出（北から）
4．ＳＥ01　断面層位（北から）
5．ＳＫ48・49・ＳＥ05　検出（北から）
6．ＳＥ05　断面層位（東から）
7．ＳＥ05　完掘（東から）
8．ＳＥ10　検出（東から）

図版９　十三湊遺跡　第90次調査　検出遺構写真（９）……９
1．ＳＥ10　断面層位（南から）
2．ＳＥ10　遺物出土状況（南から）
3．ＳＥ06　検出（南から）
4．ＳＥ06　遺物・角礫出土状況（北から）
5．ＳＥ06　再検出（南から）
6．ＳＥ06　遺物・角礫出土状況（南から）
7．ＳＥ06　断面層位（南から）
8．ＳＥ06　完掘（南から）

図版10　十三湊遺跡　第90次調査　検出遺構写真（10）……10
1．ＳＥ07　断面層位（東から）
2．ＳＥ07　完掘（東から）

図版11　十三湊遺跡　第90次調査　検出遺構写真（11）……11
1．ＳＥ07　角礫出土状況（東から）
2．ＳＥ07　角礫出土状況（東から）
3．ＳＥ07　角礫・茶臼出土状況（東から）
4．ＳＥ07　角礫出土状況（東から）
5．ＳＥ07　角礫・茶臼出土状況接写（東から）
6．ＳＥ10　完掘（南から）
7．ＳＥ09　角礫・粘土ブロック検出状況（東から）
8．ＳＥ09　角礫・粘土ブロック検出状況（東から）

図版12　十三湊遺跡　第90次調査　検出遺構写真（12）……12
1．ＳＥ09　角礫・粘土ブロック検出状況（北西から）
2．ＳＥ09・ＳＫ95　断面層位（東から）
3．ＳＥ09　粘土ブロック検出状況（東から）
4．ＳＥ09　遺物出土状況（東から）
5．ＳＥ09・ＳＫ95　完掘（東から）

図版13　十三湊遺跡　第90次調査　検出遺構写真（13）……13
1．ＳＸ01　鉱滓ブロック検出（東から）
2．ＳＸ01　断面層位（東から）
3．ＳＸ02　炉跡検出（東から）

4．ＳＸ02　断面層位（東から）
5．ＳＸ03　検出（東から）
6．ＳＸ03　断面層位（東から）
7．ＳＸ04　炉跡検出（東から）
8．ＳＸ04　断面層位（東から）

図版14　十三湊遺跡　第90次調査　検出遺構写真（14）……14
1．ＳＤ07上層　角礫検出状況（西から）
2．ＳＥ07上層　角礫検出状況（東から）
3．ＳＤ02　角礫検出状況（南から）
4．ＳＫ126　角礫検出状況（南から）
5．ＳＫ118　角礫検出状況（北から）
6．ＳＫ118　断面層位（北から）
7．ＳＫ118　完掘（北から）
8．ＳＫ114　完掘（北から）

図版15　十三湊遺跡　第90次調査　検出遺構写真（15）……15
1．ＳＸ20　粘土・焼土ブロック検出状況（東から）
2．ＳＸ20　断面層位（東から）
3．ＳＸ21　粘土・焼土ブロック検出状況（南から）
4．ＳＸ21　角礫・粘土ブロック検出状況（北から）
5．ＳＥ09上層　角礫検出状況（東から）
6．ＳＸ06　粘土ブロック検出状況（北から）
7．ＳＫ116・123・124・125　角礫検出状況（東から）
8．ＳＫ26　断面層位（北から）

図版16　十三湊遺跡　第90次調査　検出遺構写真（16）……16
1．ＳＫ122　角礫検出状況（東から）
2．ＳＫ122　断面層位（東から）
3．ＳＫ123　角礫検出状況（東から）
4．ＳＫ123　断面層位（東から）
5．ＳＫ124　角礫検出状況（東から）
6．ＳＫ124　断面層位（東から）
7．ＳＫ125　角礫検出状況（東から）
8．ＳＫ121・ＳＤ07上層　角礫検出状況（南から）

図版17　十三湊遺跡　第90次調査　検出遺構写真（17）……17
1．ＳＫ10・11　検出（西から）
2．ＳＫ10　断面層位（南西から）
3．ＳＫ10・11　完掘（西から）
4．ＳＫ11　断面層位（北西から）
5．ＳＫ12　検出（西から）
6．ＳＫ12　断面層位（西から）
7．ＳＫ13・14　検出（北から）
8．ＳＫ13・14　断面層位（南から）

図版18　十三湊遺跡　第90次調査　検出遺構写真（18）……18
1．ＳＫ13・14　完掘（南から）
2．ＳＫ15　検出（北から）
3．ＳＫ15　断面層位（北から）
4．ＳＫ15　完掘（北から）
5．ＳＫ16・17　検出（北から）
6．ＳＫ16　断面層位（西から）

７．ＳＫ16　角礫検出状況（西から）
８．ＳＫ16　完掘（西から）

図版19　十三湊遺跡　第90次調査　検出遺構写真（19）……19
１．ＳＫ18　検出（北から）
２．ＳＫ18　断面層位（東から）
３．ＳＫ19　検出（東から）
４．ＳＫ19　断面層位（東から）
５．ＳＫ19　完掘（北東から）
６．ＳＫ20　検出（北から）
７．ＳＫ20　断面層位（東から）
８．ＳＫ20　完掘（北東から）

図版20　十三湊遺跡　第90次調査　検出遺構写真（20）……20
１．ＳＫ21・22・23　検出（北から）
２．ＳＫ21・22・23　再検出（南から）
３．ＳＫ21・22　断面層位（南から）
４．ＳＫ23　炭化物検出状況（南から）
５．ＳＫ23　炭化物　断面層位（南から）
６．ＳＫ23　角礫検出状況（南から）
７．ＳＫ23　完掘（南から）
８．ＳＫ29　断面層位（北から）

図版21　十三湊遺跡　第90次調査　検出遺構写真（21）……21
１．ＳＫ25　断面層位（西から）
２．ＳＫ25　完掘（南西から）
３．ＳＫ26　角礫検出状況（北から）
４．ＳＫ26　再検出（北から）
５．ＳＫ26　完掘（北から）
６．ＳＫ30　検出（西から）
７．ＳＫ30　完掘（西から）
８．ＳＫ31　完掘（西から）

図版22　十三湊遺跡　第90次調査　検出遺構写真（22）……22
１．ＳＫ32　断面層位（南西から）
２．ＳＫ35・ＳＤ02　断面層位（西から）
３．ＳＫ35・ＳＤ02　完掘（西から）
４．ＳＫ37・38　断面層位（東から）
５．ＳＫ37・38　完掘（東から）
６．ＳＫ39・40・41　角礫検出状況（西から）
７．ＳＫ39　角礫再検出状況（西から）
８．ＳＫ39　半裁角礫検出状況（東から）

図版23　十三湊遺跡　第90次調査　検出遺構写真（23）……23
１．ＳＫ39　断面層位（東から）
２．ＳＫ39　完掘（西から）
３．ＳＫ43　検出（東から）
４．ＳＫ43　刀子・小札出土状況（北東から）
５．ＳＫ43　断面層位（東から）
６．ＳＫ43　完掘（東から）
７．ＳＫ43　角礫検出状況（北から）
８．ＳＫ47　完掘（北から）

図版24　十三湊遺跡　第90次調査　検出遺構写真（24）……24
1．ＳＫ46・72　断面層位（東から）
2．ＳＫ46　完掘（東から）
3．ＳＫ48　検出（南から）
4．ＳＫ48　完掘（南から）
5．ＳＫ51　検出（南から）
6．ＳＫ52　検出（南から）
7．ＳＫ52　断面層位（東から）
8．ＳＫ52　完掘（南から）

図版25　十三湊遺跡　第90次調査　検出遺構写真（25）……25
1．ＳＫ53　角礫検出状況（北から）
2．ＳＫ53　断面層位（南から）
3．ＳＫ53　角礫検出状況（東から）
4．ＳＫ53　完掘（南西から）
5．ＳＫ54　角礫検出状況（西から）
6．ＳＫ54　遺物出土状況（西から）
7．ＳＫ54　断面層位（北西から）
8．ＳＫ54　完掘（西から）

図版26　十三湊遺跡　第90次調査　検出遺構写真（26）……26
1．ＳＫ55　検出（東から）
2．ＳＫ56　完掘（南から）
3．ＳＫ56・57　角礫検出状況（南から）
4．ＳＫ57　完掘（南から）
5．ＳＫ56・57　断面層位（南から）
6．ＳＫ59　完掘（北から）
7．ＳＫ60　断面層位（東から）
8．ＳＫ60　完掘（東から）

図版27　十三湊遺跡　第90次調査　検出遺構写真（27）……27
1．ＳＫ61　断面層位（北から）
2．ＳＫ61　完掘（北から）
3．ＳＫ62　完掘・断面層位（北から）
4．ＳＫ63・64　角礫検出状況（北から）
5．ＳＫ63・64・65　完掘（北から）
6．ＳＫ66　完掘（北から）
7．ＳＫ64　断面層位（北西から）
8．ＳＫ67・68　断面層位（北東から）

図版28　十三湊遺跡　第90次調査　検出遺構写真（28）……28
1．ＳＫ69　角礫検出状況（西から）
2．ＳＫ69　断面層位（東から）
3．ＳＫ69　完掘（東から）
4．ＳＫ70　角礫検出状況（北から）
5．ＳＫ70　断面層位（西から）
6．ＳＫ70　完掘（南から）
7．ＳＫ71　検出（西から）
8．ＳＫ71　断面層位（西から）

図版29　十三湊遺跡　第90次調査　検出遺構写真（29）……29
1．ＳＫ71　完掘（西から）
2．ＳＫ73　角礫検出状況（東から）

３．ＳＫ73　角礫検出状況（東から）
４．ＳＫ73　断面層位（東から）
５．ＳＫ73　完掘（東から）
６．ＳＫ74　検出（北から）
７．ＳＫ74　角礫検出状況（北東から）
８．ＳＫ74　断面層位（北から）

図版30　十三湊遺跡　第90次調査　検出遺構写真（30）……30
１．ＳＫ74　完掘（北から）
２．ＳＫ75・76　完掘（南から）
３．ＳＫ77　断面層位（南西から）
４．ＳＫ77　完掘（南西から）
５．ＳＫ77・78　検出（南から）
６．ＳＫ79　検出（西から）
７．ＳＫ80　断面層位（北から）
８．ＳＫ80　完掘（北から）

図版31　十三湊遺跡　第90次調査　検出遺構写真（31）……31
１．ＳＫ83・84　検出（東から）
２．ＳＫ83・ＳＰ547　断面層位（東から）
３．ＳＫ83　完掘（東から）
４．ＳＫ85　遺物出土状況（南から）
５．ＳＫ85　漆膜片出土状況（南から）
６．ＳＫ85　断面層位（南から）
７．ＳＫ85　完掘（南から）
８．ＳＫ86　断面層位（北から）

図版32　十三湊遺跡　第90次調査　検出遺構写真（32）……32
１．ＳＫ88　断面層位（南東から）
２．ＳＫ90　完掘（北から）
３．ＳＫ92　角礫検出状況（北から）
４．ＳＫ92　断面層位（西から）
５．ＳＫ92　完掘（西から）
６．ＳＫ93　断面層位（北から）
７．ＳＫ93　完掘（北から）
８．ＳＫ97・98　断面層位（北西から）

図版33　十三湊遺跡　第90次調査　検出遺構写真（33）……33
１．ＳＫ97　完掘（西から）
２．ＳＫ97　角礫検出状況（西から）
３．ＳＫ96・97　断面層位（北から）
４．ＳＫ101　完掘・断面層位（北から）
５．ＳＫ119　完掘（南から）
６．ＳＫ119・ＳＤ03　断面層位（西から）
７．ＳＫ120　完掘・断面層位（南から）
８．ＳＫ127　角礫検出状況（西から）

図版34　十三湊遺跡　第90次調査　検出遺構写真（34）……34
１．ＳＫ94　検出（東から）
２．ＳＫ94　再検出（東から）
３．ＳＫ94　断面層位（東から）
４．ＳＫ94　銅滓ほか出土状況（東から）
５．ＳＫ94　完掘（東から）

図版35　十三湊遺跡　第90次調査　検出遺構写真（35）……35
1．ＳＫ108　角礫検出状況（北から）
2．ＳＫ108　断面層位（北から）
3．ＳＫ108　完掘（北から）

図版36　十三湊遺跡　第90次調査　検出遺構写真（36）……36
1．ＳＫ116　角礫検出状況（東から）
2．ＳＫ116　断面層位（東から）
3．ＳＫ116　完掘（東から）

図版37　十三湊遺跡　第90次調査　検出遺構写真（37）……37
1．ＳＫ117・ＳＸ31　検出（東から）
2．ＳＫ117・ＳＸ31　断面層位（東から）
3．ＳＫ117・ＳＸ31　完掘（東から）

図版38　十三湊遺跡　第90次調査　検出遺構写真（38）……38
1．ＳＫ121　角礫検出状況（２回目）（東から）
2．ＳＫ121　角礫検出状況（３回目）（北から）
3．ＳＫ121　角礫検出状況（４回目）（北から）
4．ＳＫ121　角礫検出状況（５回目）（北から）
5．ＳＫ121　炭化米出土状況（東から）
6．ＳＫ121　断面層位（東から）
7．ＳＫ121　刀子出土状況（西から）
8．ＳＫ121　完掘（東から）

図版39　十三湊遺跡　第90次調査　検出遺構写真（39）……39
1．ＳＰ02・03　瀬戸天目碗出土状況（南から）
2．ＳＰ04　青磁碗出土状況（南西から）
3．ＳＰ123　珠洲擂鉢出土状況（南から）
4．ＳＰ344　刀子出土状況（東から）
5．ＳＰ548　越前甕出土状況（南東から）
6．包含層　刀子出土状況
7．包含層　銅滓出土状況（南から）
8．包含層　銅製品碗（六器碗）出土状況（北から）

図版40　十三湊遺跡　第90次調査　出土遺物写真（１）……40

図版41　十三湊遺跡　第90次調査　出土遺物写真（２）……41

図版42　十三湊遺跡　第90次調査　出土遺物写真（３）……42

図版43　十三湊遺跡　第90次調査　出土遺物写真（４）……43

図版44　十三湊遺跡　第90次調査　出土遺物写真（５）……44

図版45　十三湊遺跡　第90次調査　出土遺物写真（６）……45

図版46　十三湊遺跡　第90次調査　出土遺物写真（７）……46

図版47　十三湊遺跡　第90次調査　出土遺物写真（８）……47

図版48　十三湊遺跡　第90次調査　出土遺物写真（９）……48

図版49　十三湊遺跡　第90次調査　出土遺物写真（10）……49
図版50　十三湊遺跡　第90次調査　出土遺物写真（11）……50
図版51　十三湊遺跡　第90次調査　出土遺物写真（12）……51
図版52　十三湊遺跡　第90次調査　出土遺物写真（13）……52
図版53　十三湊遺跡　第90次調査　出土遺物写真（14）……53
図版54　十三湊遺跡　第90次調査　出土遺物写真（15）……54
図版55　十三湊遺跡　第90次調査　出土遺物写真（16）……55
図版56　十三湊遺跡　第90次調査　出土遺物写真（17）……56
図版57　十三湊遺跡　第90次調査　出土遺物写真（18）……57
図版58　十三湊遺跡　第90次調査　出土遺物写真（19）……58
図版59　十三湊遺跡　第90次調査　出土遺物写真（20）……59
図版60　十三湊遺跡　第90次調査　出土遺物写真（21）……60
図版61　十三湊遺跡　第90次調査　出土遺物写真（22）……61
図版62　十三湊遺跡　第90次調査　出土遺物写真（23）……62
図版63　十三湊遺跡　第90次調査　出土遺物写真（24）……63
図版64　十三湊遺跡　第90次調査　出土遺物写真（25）……64
図版65　十三湊遺跡　第90次調査　出土遺物写真（26）……65
図版66　十三湊遺跡　第90次調査　出土遺物写真（27）……66
図版67　十三湊遺跡　第90次調査　出土遺物写真（28）……67
図版68　十三湊遺跡　第90次調査　出土遺物写真（29）……68
図版69　十三湊遺跡　第90次調査　出土遺物写真（30）……69
図版70　十三湊遺跡　第90次調査　出土遺物写真（31）……70
図版71　十三湊遺跡　第90次調査　出土遺物写真（32）……71
図版72　十三湊遺跡　第90次調査　出土遺物写真（33）……72
図版73　十三湊遺跡　第90次調査　出土遺物写真（34）……73
図版74　十三湊遺跡　第90次調査　出土遺物写真（35）……74
図版75　十三湊遺跡　第90次調査　出土遺物写真（36）……75

図版76　十三湊遺跡　第90次調査　出土遺物写真（37）……76

図版77　十三湊遺跡　第90次調査　出土遺物写真（38）……77

図版78　十三湊遺跡　第90次調査　出土遺物写真（39）……78

図版79　十三湊遺跡　第90次調査　出土遺物写真（40）……79

図版80　十三湊遺跡　第90次調査　出土遺物写真（41）……80

図版81　十三湊遺跡　第90次調査　出土遺物写真（42）……81

図版82　十三湊遺跡　第90次調査　出土遺物写真（43）……82

図版83　十三湊遺跡　第90次調査　出土遺物写真（44）……83

図版84　十三湊遺跡　第90次調査　出土遺物写真（45）……84

図版85　十三湊遺跡　第90次調査　出土遺物写真（46）……85

図版86　十三湊遺跡　第90次調査　出土遺物写真（47）……86

図版87　十三湊遺跡　第90次調査　出土遺物写真（48）……87

（第120次調査）

図版88　十三湊遺跡　第120次調査　検出遺構写真（１）……88
１．調査風景（南西から）　写真上
２．調査風景（南西から）　写真下
３．調査風景（西から）　写真上
４．調査風景（北から）　写真下

図版89　十三湊遺跡　第120次調査　検出遺構写真（２）……89
１．調査風景（北から）　写真上
２．調査風景（南から）　写真下
３．調査風景（北西から）　写真上
４．調査風景（北西から）　写真下

図版90　十三湊遺跡　第120次調査　検出遺構写真（３）……90
１．ＳＤ12・ＳＸ01炉跡　完掘（東から）
２．ＳＤ12・ＳＸ01炉跡　検出（東から）
３．ＳＤ12－Ｋ１　角礫・遺物検出状況（南から）
４．ＳＤ12－Ｋ２　角礫・遺物検出状況（南から）
５．ＳＤ12－Ｋ１・ＳＸ01炉跡　検出（南東から）
６．ＳＤ12－Ｋ２　高麗青磁碗の出土状況（南から）

図版91　十三湊遺跡　第120次調査　検出遺構写真（４）……91
１．ＳＸ01炉跡　検出状況（北から）
２．ＳＤ12　坩堝出土状況（南から）
３．ＳＥ04・ＳＫ20・21　検出（東から）
４．ＳＥ04　検出（南から）
５．ＳＥ04　角礫・遺物検出状況（南から）
６．ＳＥ04　井戸枠内の角礫検出状況（南から）
７．ＳＥ04　井戸枠内の角礫・漆膜検出状況（西から）

８．ＳＥ04　曲物跡の検出状況（南から）

図版92　十三湊遺跡　第120次調査　検出遺構写真（５）……92
１．ＳＫ112ほか　再検出（西から）
２．ＳＫ112ほか　完掘（西から）
３．ＳＫ112ほか　検出（西から）
４．ＳＫ112ほか　断面層位（西から）
５．ＳＫ112ほか　再検出（南から）
６．ＳＫ53　再検出（西から）

図版93　十三湊遺跡　第120次調査　検出遺構写真（６）……93
１．ＳＩ02　検出（南東から）　写真上
２．ＳＩ01ほか　検出（北西から）　写真下
３．ＳＩ01　完掘（北西から）　写真上
４．ＳＩ01　下層土坑の検出（北西から）　写真下

図版94　十三湊遺跡　第120次調査　検出遺構写真（７）……94
１．ＳＩ01　下層土坑の検出（北西から）　写真上
２．ＳＩ01　下層柱穴の完掘（北西から）　写真下
３．ＳＫ07　角礫検出状況（北東から）　写真上
４．ＳＫ07　断面層位（南西から）　写真下

図版95　十三湊遺跡　第120次調査　検出遺構写真（８）……95
１．ＳＫ03・04　再検出（東から）
２．ＳＫ03・04　断面層位（東から）
３．ＳＫ05　角礫検出状況（北東から）
４．ＳＫ06　完掘（西から）
５．ＳＫ07　完掘（南から）
６．ＳＫ22　断面層位（北から）
７．東壁　断面層位（北西から）
８．東壁　断面層位（西から）

図版96　十三湊遺跡　第120次調査　検出遺構写真（９）……96
１．ＳＫ06　調査風景（南西から）
２．ＳＫ06　角礫検出状況（西から）

図版97　十三湊遺跡　第120次調査　検出遺構写真（10）……97
１．ＳＫ06　断面層位（西から）
２．ＳＫ06　再検出・東半（西から）

図版98　十三湊遺跡　第120次調査　検出遺構写真（11）……98
１．ＳＫ06　再検出・西半（西から）
２．ＳＫ06　再検出・東半（南東から）
３．ＳＫ10　断面層位（西から）
４．ＳＫ10　完掘（南から）
５．ＳＫ13・15　完掘（南東から）
６．ＳＫ13・15　検出（西から）
７．ＳＫ20　再検出・角礫検出状況（北から）
８．ＳＫ21　断面層位（北から）

図版99　十三湊遺跡　第120次調査　検出遺構写真（12）……99
１．ＳＫ24　断面層位（北西から）
２．ＳＫ24　完掘（北から）

３．ＳＫ19・29・53　検出（西から）
４．ＳＫ19・29・53　完掘（北から）
５．ＳＫ19　再検出（西から）
６．ＳＫ19　珠洲擂鉢の出土状況（南西から）
７．ＳＫ27・28　検出（西から）
８．ＳＫ28　断面層位（西から）

図版100　十三湊遺跡　第120次調査　検出遺構写真（13）…… 100
１．ＳＫ28　完掘（東から）
２．ＳＫ40　角礫・粘土ブロック検出状況（北から）
３．ＳＫ30　検出（南西から）
４．ＳＫ30　底面の角礫検出状況（北から）
５．ＳＫ30　完掘（南から）
６．ＳＫ64　断面層位（南から）
７．ＳＫ57　完掘（東から）
８．ＳＫ57　断面層位（東から）

図版101　十三湊遺跡　第120次調査　検出遺構写真（14）…… 101
１．ＳＫ70　断面層位（西から）
２．ＳＫ70　完掘（西から）
３．ＳＫ71　完掘（南東から）
４．ＳＫ72　角礫・粘土ブロック検出状況（北から）
５．ＳＫ72　断面層位（北から）
６．ＳＫ72　底面の角礫検出状況（北から）
７．ＳＫ73　断面層位（南から）
８．ＳＫ73　角礫・粘土ブロック検出状況（北から）

図版102　十三湊遺跡　第120次調査　検出遺構写真（15）…… 102
１．ＳＫ75　角礫検出状況（東から）
２．ＳＫ75　炭化材出土状況（東から）
３．ＳＫ75　炭化材出土状況・接写（東から）
４．ＳＫ75　完掘（東から）
５．ＳＫ76　角礫検出状況（東から）
６．ＳＫ76　断面層位（北から）
７．ＳＫ77　角礫検出状況（北から）
８．ＳＫ82　完掘（東から）

図版103　十三湊遺跡　第120次調査　検出遺構写真（16）…… 103
１．ＳＫ80・81　角礫検出状況（北から）
２．ＳＫ80・81　完掘（北から）
３．ＳＫ81　漆膜出土状況（北から）
４．ＳＫ80・81　断面層位（北から）
５．ＳＫ87　断面層位（北から）
６．ＳＫ87　角礫検出状況（北から）
７．ＳＫ87　完掘（北から）
８．ＳＫ89・ＳＤ11　断面層位（西から）

図版104　十三湊遺跡　第120次調査　検出遺構写真（17）…… 104
１．ＳＫ104　断面層位（南から）
２．ＳＫ104　完掘（北東から）
３．ＳＫ106　断面層位（南東から）
４．ＳＫ106　角礫検出状況（南東から）
５．ＳＫ106　完掘（南東から）

6．ＳＫ101　断面層位（東から）
7．ＳＫ110・111　遺物・粘土ブロック検出状況（北から）
8．ＳＫ109　完掘（東から）

図版105　十三湊遺跡　第120次調査　検出遺構写真（18）…… 105
1．ＳＫ85　断面層位（南から）
2．ＳＫ85　完掘（北西から）
3．ＳＫ90　角礫検出状況（西から）
4．ＳＫ92　完掘（南から）
5．ＳＫ99・ＳＤ14　断面層位（西から）
6．ＳＫ99　炭化物出土状況（西から）
7．ＳＤ14　断面層位№１（西から）
8．ＳＫ118　角礫・粘土ブロック検出状況（南から）

図版106　十三湊遺跡　第120次調査　検出遺構写真（19）…… 106
1．ＳＫ123　角礫検出状況（東から）
2．ＳＫ123　角礫再検出状況（東から）
3．ＳＫ123　断面層位（東から）
4．ＳＫ123　底面の角礫検出状況（東から）
5．ＳＫ123　角礫検出状況（東から）
6．ＳＫ123　底面の角礫検出状況（東から）
7．ＳＫ123　断面層位（東から）
8．ＳＫ122　断面層位（南から）

図版107　十三湊遺跡　第120次調査　検出遺構写真（20）…… 107
1．ＳＥ03　完掘・断面層位（東から）
2．包含層　カワラケ出土状況（東から）
3．包含層　炭化米出土状況（北から）
4．ＳＰ333　漆膜出土状況（東から）
5．包含層　滑石製石鍋の出土状況（北から）

図版108　十三湊遺跡　第120次調査　出土遺物写真（１）…… 108

図版109　十三湊遺跡　第120次調査　出土遺物写真（２）…… 109

図版110　十三湊遺跡　第120次調査　出土遺物写真（３）…… 110

図版111　十三湊遺跡　第120次調査　出土遺物写真（４）…… 111

図版112　十三湊遺跡　第120次調査　出土遺物写真（５）…… 112

図版113　十三湊遺跡　第120次調査　出土遺物写真（６）…… 113

図版114　十三湊遺跡　第120次調査　出土遺物写真（７）…… 114

図版115　十三湊遺跡　第120次調査　出土遺物写真（８）…… 115

図版116　十三湊遺跡　第120次調査　出土遺物写真（９）…… 116

図版117　十三湊遺跡　第120次調査　出土遺物写真（10）…… 117

図版118　十三湊遺跡　第120次調査　出土遺物写真（11）…… 118

図版119　十三湊遺跡　第120次調査　出土遺物写真（12）…… 119
図版120　十三湊遺跡　第120次調査　出土遺物写真（13）…… 120
図版121　十三湊遺跡　第120次調査　出土遺物写真（14）…… 121
図版122　十三湊遺跡　第120次調査　出土遺物写真（15）…… 122
図版123　十三湊遺跡　第120次調査　出土遺物写真（16）…… 123
図版124　十三湊遺跡　第120次調査　出土遺物写真（17）…… 124
図版125　十三湊遺跡　第120次調査　出土遺物写真（18）…… 125
図版126　十三湊遺跡　第120次調査　出土遺物写真（19）…… 126
図版127　十三湊遺跡　第120次調査　出土遺物写真（20）…… 127
図版128　十三湊遺跡　第120次調査　出土遺物写真（21）…… 128
図版129　十三湊遺跡　第120次調査　出土遺物写真（22）…… 129
図版130　十三湊遺跡　第120次調査　出土遺物写真（23）…… 130
図版131　十三湊遺跡　第120次調査　出土遺物写真（24）…… 131
図版132　十三湊遺跡　第120次調査　出土遺物写真（25）…… 132
図版133　十三湊遺跡　第120次調査　出土遺物写真（26）…… 133
図版134　十三湊遺跡　第120次調査　出土遺物写真（27）…… 134
図版135　十三湊遺跡　第120次調査　出土遺物写真（28）…… 135
図版136　十三湊遺跡　第120次調査　出土遺物写真（29）…… 136
図版137　十三湊遺跡　第120次調査　出土遺物写真（30）…… 137
図版138　十三湊遺跡　第120次調査　出土遺物写真（31）…… 138
図版139　十三湊遺跡　第120次調査　出土遺物写真（32）…… 139
図版140　十三湊遺跡　第120次調査　出土遺物写真（33）…… 140
図版141　十三湊遺跡　第120次調査　出土遺物写真（34）…… 141
図版142　十三湊遺跡　第120次調査　出土遺物写真（35）…… 142
図版143　十三湊遺跡　第120次調査　出土遺物写真（36）…… 143
図版144　十三湊遺跡　第120・151・155次調査　出土遺物写真（37）…… 144
図版145　十三湊遺跡　第120・151・155次調査　出土遺物写真（38）…… 145

（第151次調査）
図版146　十三湊遺跡　第151次調査　検出遺構写真（１）…… 146
１．１トレンチ　全景（西から）
２．１トレンチ西側　北壁　断面層位（南東から）
３．１トレンチ　ＳＤ01北壁　断面層位（南東から）
４．１トレンチ中央　北壁　断面層位（南西から）
５．１トレンチ東側　北壁　断面層位（南東から）
６．１トレンチ中央　北壁　断面層位（南西から）
７．１トレンチ拡張区　北壁　断面層位（南東から）
８．１トレンチ拡張区　全景（南西から）

図版147　十三湊遺跡　第151次調査　検出遺構写真（２）…… 147
１．１トレンチ拡張区　全景（東から）
２．１トレンチ拡張区　全景（西から）

図版148　十三湊遺跡　第151次調査　検出遺構写真（３）…… 148
１．１トレンチ拡張区　ＳＫ01　検出（北から）
２．１トレンチ拡張区　ＳＫ01　遺物出土状況（南から）
３．１トレンチ拡張区　ＳＫ01　遺構段下げ状況（北から）
４．１トレンチ拡張区　ＳＫ01　断面層位（東から）
５．１トレンチ拡張区　ＳＫ01　青磁香炉の出土状況
６．１トレンチ拡張区　ＳＥ01　検出（北から）
７．１トレンチ拡張区　ＳＥ01　遺物出土状況（西から）
８．１トレンチ拡張区　ＳＥ01　断面層位（東から）

図版149　十三湊遺跡　第151次調査　検出遺構写真（４）…… 149
１．２南トレンチ　全景（南東から）
２．２北トレンチ　全景（南から）
３．２北トレンチ南側　西壁　断面層位（北東から）
４．２トレンチ拡張区　ＳＤ01　検出（南から）
５．２トレンチ拡張区　ＳＤ01　検出（北から）
６．２トレンチ拡張区　ＳＤ01出土の瓷器系陶器（西から）
７．２トレンチ拡張区　ＳＤ01　完掘（北西から）

図版150　十三湊遺跡　第151次調査　検出遺構写真（５）…… 150
１．２トレンチ拡張区　ＳＤ01　完掘（北西から）
２．２トレンチ拡張区　ＳＤ01　完掘（南から）

図版151　十三湊遺跡　第151次調査　検出遺構写真（６）…… 151
１．３トレンチ　全景（東から）
２．３トレンチ中央　北壁　断面層位（南西から）
３．３トレンチ　ＳＸ01（Ｄ２）　北壁　断面層位（南から）
４．３トレンチ　ＳＫ05　検出（南から）
５．３トレンチ　ＳＫ05　断面層位（西から）
６．４トレンチ　ＳＸ01　断面層位（ｃ－ｃ′）（東から）
７．４トレンチ　ＳＸ01　断面層位（ｂ－ｂ′）（南から）

図版152　十三湊遺跡　第151次調査　検出遺構写真（７）…… 152
１．４トレンチ　ＳＸ01　検出（南東から）
２．４トレンチ　ＳＸ01　完掘（南東から）

図版153　十三湊遺跡　第151次調査　検出遺構写真（８）…… 153
１．４トレンチ　ＳＸ01　溝埋土出土の瓦質土器（南東から）

２．４トレンチ　ＳＸ01　完掘（南西から）

図版154　十三湊遺跡　第151次調査　検出遺構写真（９）…… 154
１．３トレンチ　土塁跡１　断面層位（南西から）
２．３トレンチ　土塁跡１　断面層位（南東から）

図版155　十三湊遺跡　第151次調査　検出遺構写真（10）…… 155
１．６トレンチ　全景（北から）
２．６トレンチ　中国製褐釉壷の出土状況（東から）
３．６トレンチ　西壁　断面層位（北東から）
４．７トレンチ　全景（南から）
５．７トレンチ南側　遺構検出（北から）
６．７トレンチ　西壁　断面層位（北東から）

図版156　十三湊遺跡　第151次調査　検出遺構写真（11）…… 156
１．８トレンチ　全景（西から）
２．８トレンチ　ＳＤ03　検出（南東から）
３．９トレンチ　全景（南から）
４．９トレンチ中央　Ｄ２・Ｄ８検出（南西から）
５．９トレンチ中央　西壁　断面層位（北東から）
６．９トレンチ北側　遺構検出（南から）

図版157　十三湊遺跡　第151次調査　検出遺構写真（12）…… 157
１．10トレンチ　全景（西から）
２．10トレンチ　Ｄ１・Ｄ２　検出（北西から）
３．12トレンチ　ＳＤ01・Ｄ１　完掘（西から）
４．12トレンチ中央　北壁　断面層位（南東から）
５．13北トレンチ　ＳＤ01　完掘（北から）
６．13北トレンチ　ＳＤ01　断面層位（北東から）

図版158　十三湊遺跡　第151次調査　検出遺構写真（13）…… 158
１．11トレンチ　全景（北から）
２．11トレンチ　全景（南から）
３．11トレンチ　全景（南から）
４．11トレンチ　東壁　断面層位（北西から）
５．11トレンチ南側　東壁　断面層位（北西から）

図版159　十三湊遺跡　第151次調査　検出遺構写真（14）…… 159
１．11トレンチ　土塁跡２（北西から）
２．11トレンチ　土塁跡２　断面層位（北西から）

図版160　十三湊遺跡　第151次調査　検出遺構写真（15）…… 160
１．11トレンチ　土塁跡２　断面層位（西から）
２．11トレンチ　土塁跡２　底面検出のＤ２（南東から）

図版161　十三湊遺跡　第151次調査　検出遺構写真（16）…… 161
１．13南トレンチ　遺構検出（北から）
２．14トレンチ　ＳＤ01　完掘（南西から）
３．15トレンチ　ＳＤ01　完掘（西から）
４．16トレンチ東側　ＳＤ01　完掘（南から）
５．16トレンチ東側　ＳＤ01　断面層位（西から）
６．16トレンチ西側　ＳＤ01　検出（北から）
７．16トレンチ西側　ＳＤ01　断面層位（南西から）

図版162　十三湊遺跡　第151次調査　検出遺構写真（17）…… 162
1．17トレンチ　ＳＤ01　完掘（南から）
2．18トレンチ　ＳＤ01　完掘（南東から）

図版163　十三湊遺跡　第151次調査　検出遺構写真（18）…… 163
1．19トレンチ南側　全景（北から）
2．19トレンチ　Ｋ１　銭貨出土状況
3．19トレンチ北側　西壁　断面層位（南東から）
4．19トレンチ中央　西壁　断面層位（南東から）
5．21トレンチ　全景（北から）
6．21トレンチ　ＳＤ04　検出（西から）
7．21トレンチ　ＳＤ04　断面層位（東から）

図版164　十三湊遺跡　第151次調査　検出遺構写真（19）…… 164
1．20トレンチ　ＳＤ02　検出（西から）
2．20トレンチ　ＳＤ02　断面層位①（ａ－ａ′）（北西から）
3．20トレンチ　ＳＤ02　断面層位②（ｂ－ｂ′）（北西から）
4．20トレンチ　ＳＤ02　断面層位③（ｃ－ｃ′）（西から）
5．20トレンチ　ＳＤ02　断面層位④（ｄ－ｄ′）（南から）

図版165　十三湊遺跡　第151次調査　出土遺物写真（１）…… 165

図版166　十三湊遺跡　第151次調査　出土遺物写真（２）…… 166

図版167　十三湊遺跡　第151次調査　出土遺物写真（３）…… 167

図版168　十三湊遺跡　第151次調査　出土遺物写真（４）…… 168

図版169　十三湊遺跡　第151次調査　出土遺物写真（５）…… 169

（第155次調査）
図版170　十三湊遺跡　第155次調査　検出遺構写真（１）…… 170
1．22トレンチ　全景・ＳＸ02　検出（東から）
2．22トレンチ　畑跡検出（西から）

図版171　十三湊遺跡　第155次調査　検出遺構写真（２）…… 171
1．22トレンチ　ＳＸ02　検出（南西から）
2．22トレンチ　タイ陶器（鉄釉壷）の出土状況（東から）
3．22トレンチ　ＳＸ02溝内出土の白磁皿
4．22トレンチ　ＳＸ02溝内出土の瀬戸瓶子
5．22トレンチ　ＳＸ02溝内出土の瀬戸瓶子
6．22トレンチ　ＳＸ02溝内出土の白磁皿
7．22トレンチ　ＳＸ02溝内出土の瀬戸瓶子
8．22トレンチ　ＳＸ02溝内出土の青磁盤（東から）

図版172　十三湊遺跡　第155次調査　検出遺構写真（３）…… 172
1．22トレンチ　ＳＸ02　完掘（東から）
2．22トレンチ　ＳＸ02　完掘（北から）

図版173　十三湊遺跡　第155次調査　検出遺構写真（４）…… 173
1．22トレンチ北東区　東西壁　断面層位（北から）
2．22トレンチ南東区　東西壁　断面層位（南東から）
3．22トレンチ南東区　南北壁　断面層位（東から）

４．22トレンチ南西区　南北壁　断面層位（南西から）
５．22トレンチ北西区　南北壁　断面層位（西から）
６．22トレンチ北東区　南北壁　ＳＸ02　断面層位（北東から）
７．22トレンチ南西区　南北壁　ＳＸ02断面層位（南西から）
８．22トレンチ　ＳＸ02溝　断面層位（ｇ－ｇ′）（北から）

図版174　十三湊遺跡　第155次調査　検出遺構写真（５）…… 174
１．22トレンチ北東区　南北壁　断面層位（東から）
２．22トレンチ北西区　東西壁　断面層位（北から）
３．22トレンチ北東区　東西壁　断面層位（北から）
４．22トレンチ南東区　東西壁　ＳＸ02断面層位（南から）
５．22トレンチ北東区　南北壁　断面層位（北東から）
６．22トレンチ　ＳＸ02溝　断面層位（ｅ－ｅ′）（東から）
７．22トレンチ　ＳＸ02溝　断面層位（ｄ－ｄ′）（南東から）
８．22トレンチ　ＳＸ02溝　断面層位（ｃ－ｃ′）（南から）

図版175　十三湊遺跡　第155次調査　検出遺構写真（６）…… 175
１．22トレンチ拡張区　全景・ＳＤ01検出（北から）
２．22トレンチ拡張区　ＳＤ01　検出（南から）
３．22トレンチ拡張区　ＳＤ01　検出（南から）
４．22トレンチ拡張区　ＳＤ01　断面層位①（南から）
５．22トレンチ拡張区　ＳＤ01　断面層位②（南から）

図版176　十三湊遺跡　第155次調査　検出遺構写真（７）…… 176
１．23トレンチ　全景（東から）
２．23トレンチ西側　北壁　断面層位（南東から）
３．23トレンチ東側　北壁　断面層位（南東から）
４．24トレンチ　全景（北から）
５．24トレンチ北側　ＳＤ04　完掘（東から）
６．24トレンチ南側　西壁　断面層位（南東から）

図版177　十三湊遺跡　第155次調査　検出遺構写真（８）…… 177
１．25トレンチ　全景（西から）
２．25トレンチ　北壁　断面層位（南西から）
３．25トレンチ　ＳＤ05　完掘（南から）
４．26トレンチ　全景（北から）
５．26トレンチ南側　東壁　断面層位（北西から）
６．26トレンチ中央　中国製褐釉壷の出土状況（北西から）

図版178　十三湊遺跡　第155次調査　検出遺構写真（９）…… 178
１．26トレンチ中央　中国製褐釉壷の出土状況（西から）
２．26トレンチ中央　中国製褐釉壷の出土状況（北から）
３．27トレンチ　全景（南から）
４．27トレンチ　東壁　断面層位（南西から）
５．28トレンチ　全景（東から）
６．28トレンチ　ＳＤ01　断面層位（南東から）

図版179　十三湊遺跡　第155次調査　検出遺構写真（10）…… 179
１．29トレンチ　全景（西から）
２．29トレンチ中央　溝状遺構（畑跡）　検出（南西から）
３．30トレンチ　北壁　断面層位（南東から）
４．30トレンチ西側　ＳＤ05　完掘（南から）
５．30トレンチ拡張区　全景（東から）

６．30トレンチ拡張区　銭貨出土状況（北から）

図版180　十三湊遺跡　第155次調査　検出遺構写真（11）…… 180
１．31トレンチ　全景（北から）
２．31トレンチ　青磁碗の出土状況（西から）
３．31トレンチ南側　溝状遺構（畑跡）　検出（南西から）
４．32トレンチ　全景（東から）
５．33トレンチ　全景（西から）

図版181　十三湊遺跡　第155次調査　検出遺構写真（12）…… 181
１．34トレンチ　全景（東から）
２．34トレンチ　南壁　断面層位（北東から）
３．34トレンチ　ＳＤ05（北から）
４．35トレンチ　全景（北から）
５．35トレンチ　Ｄ１（北から）
６．35トレンチ　東壁　断面層位（南西から）

図版182　十三湊遺跡　第155次調査　検出遺構写真（13）…… 182
１．36トレンチ　全景（東から）
２．36トレンチ西側　北壁　断面層位（南東から）
３．37トレンチ　全景・溝状遺構（畑跡）　検出（東から）
４．37トレンチ　北壁　断面層位（南東から）
５．38トレンチ　南壁　断面層位（北東から）
６．38トレンチ　ＳＤ03（北から）

図版183　十三湊遺跡　第155次調査　検出遺構写真（14）…… 183
１．38トレンチ　全景（東から）
２．38トレンチ南側　茶臼の出土状況（北から）
３．38トレンチ中央　遺構検出（南西から）
４．39トレンチ　全景（東から）
５．39トレンチ西側　南壁　断面層位（北東から）
６．39トレンチ東側　南壁　断面層位（北東から）

図版184　十三湊遺跡　第155次調査　検出遺構写真（15）…… 184
１．39トレンチ　ＳＤ03・Ｄ１（北から）
２．39トレンチ　ＳＫ06　遺物出土状況（北から）
３．39トレンチ東側　ＳＫ06・Ｐ１完掘（北西から）
４．40トレンチ　全景（東から）
５．40トレンチ西側　遺構検出（南東から）
６．40トレンチ　ＳＤ03（北から）
７．40トレンチ　南壁　断面層位（北東から）

図版185　十三湊遺跡　第155次調査　検出遺構写真（16）…… 185
１．41トレンチ　遺構検出（東から）
２．41トレンチ　遺構検出（東から）

図版186　十三湊遺跡　第155次調査　検出遺構写真（17）…… 186
１．41トレンチ　北壁　断面層位（南東から）
２．41トレンチ　遺構検出（北から）
３．41トレンチ　ＳＫ07　検出（北西から）
４．41トレンチ　ＳＫ07　断面層位（東から）
５．41トレンチ　ＳＫ07　完掘（北から）
６．41トレンチ　ＳＫ09　断面層位（北東から）

７．41トレンチ　遺構検出（北から）
８．41トレンチ　ＳＫ10　断面層位（北西から）

図版187　十三湊遺跡　第155次調査　検出遺構写真（18）…… 187
１．41トレンチ　全景（東から）

図版188　十三湊遺跡　第155次調査　検出遺構写真（19）…… 188
１．43トレンチ　東壁　断面層位（北西から）
２．44トレンチ　東壁　断面層位（北西から）
３．45トレンチ　西壁　断面層位（北東から）
４．46トレンチ　ＳＤ03　完掘（北から）
５．47トレンチ　ＳＤ03　完掘（東から）
６．48トレンチ　全景（南から）
７．48トレンチ　ＳＤ04（西から）

図版189　十三湊遺跡　第155次調査　出土遺物写真（１）…… 189

図版190　十三湊遺跡　第155次調査　出土遺物写真（２）…… 190

図版191　十三湊遺跡　第155次調査　出土遺物写真（３）…… 191

図版192　十三湊遺跡　第155次調査　出土遺物写真（４）…… 192

図版193　十三湊遺跡　第155次調査　出土遺物写真（５）…… 193

図版194　十三湊遺跡　第155次調査　出土遺物写真（６）…… 194

図版195　十三湊遺跡　第155次調査　出土遺物写真（７）…… 195

図版196　十三湊遺跡　第155次調査　出土遺物写真（８）…… 196

図版197　十三湊遺跡　第155次調査　出土遺物写真（９）…… 197

１．調査風景（西から）　写真上

３．調査風景（東から）　写真上

２．調査風景（北東から）　写真下

４．調査参加者（東から）　写真下

図版１　十三湊遺跡　第九〇次調査　検出遺構写真（１）

1．東壁　断面層位（西から）

2．西壁北側　断面層位（東から）

3．西壁中央　断面層位（東から）

4．西壁南側　断面層位（東から）

5．南壁　断面層位①（北西から）

6．南壁　断面層位②（北から）

7．南壁　断面層位③（北から）

8．南壁　断面層位④（北から）

１．ＳＤ02　角礫検出状況（北から）



２．ＳＤ02東壁　断面層位（西から）

３．ＳＤ02－１　角礫検出状況（北から）

４．ＳＤ02－１　角礫検出状況（北から）

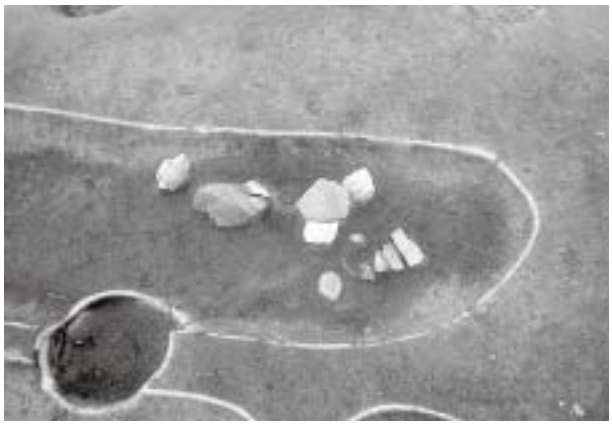

５．ＳＤ02－２　瀬戸瓶子の出土状況（北から）

６．ＳＤ02－２　石製品の出土状況（西から）

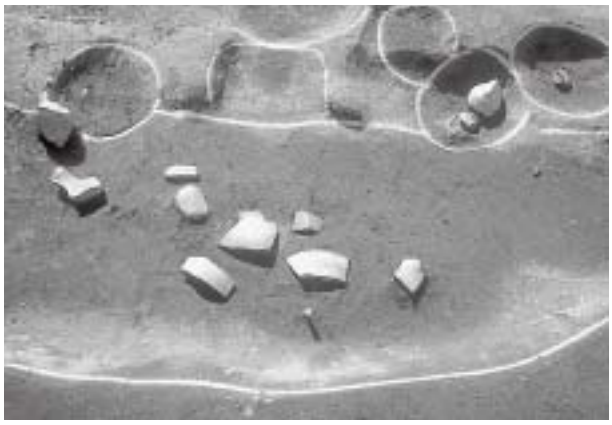

７．ＳＤ02－１　珠洲擂鉢の出土状況（北から）

８．ＳＤ02・ＳＫ34　断面層位№２（ｂ－ｂ′）（西から）



１．ＳＤ02－１　上層の角礫検出（東から）

２．ＳＤ02－１　下層の角礫検出（東から）

３．ＳＤ02－１　完掘（東から）

４．ＳＤ02　上層の角礫検出（東から）

１．ＳＤ02－１　上層の角礫検出作業（西から）

２．ＳＤ02－１　上層の角礫検出（東から）

３．ＳＤ02－１　上層の角礫検出（西から）

４．ＳＤ02－２　上層の角礫検出（東から）

１．ＳＤ02　断面層位№６（ｄ－ｄ′）（東から）

２．ＳＤ02　断面層位№１（ａ－ａ′）（西から）

３．ＳＤ02　断面層位№３（ｅ－ｅ′）（西から）

４．ＳＤ02　断面層位№４（ｆ－ｆ′）（東から）

５．ＳＤ03　断面層位№２（ｃ－ｃ′）（東から）

６．ＳＤ03　断面層位№１（ｂ－ｂ′）（東から）

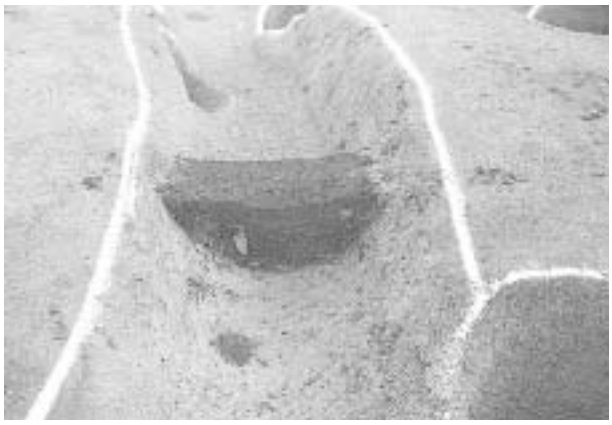

７．ＳＤ06　断面層位№２

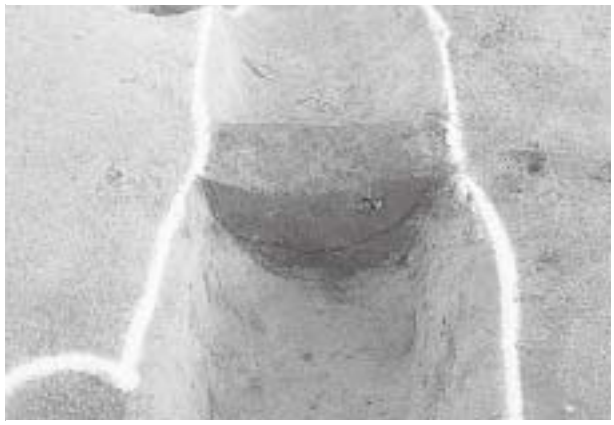

８．ＳＤ06　断面層位№３

1．ＳＤ06　断面層位№４



2．ＳＤ06　断面層位№５

4．ＳＤ07　断面層位№１（ｃ－ｃ′）

3．ＳＤ07　検出　（東から）

5．ＳＤ07　断面層位№２（ｂ－ｂ′）

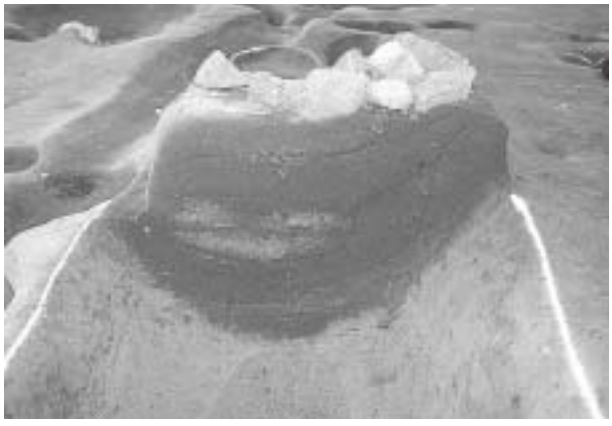

6．ＳＤ07　断面層位№３（ａ－ａ′）

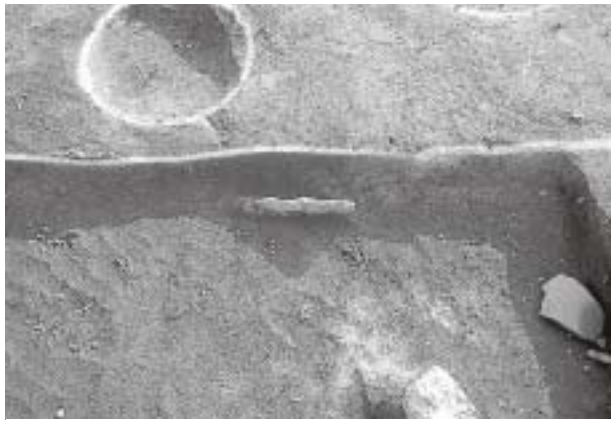

7．ＳＤ07　刀子出土状況（北から）

1．ＳＥ01　検出（北から）

2．ＳＥ01　再検出（北から）

3．ＳＥ01　ヤマトシジミ検出（北から）



4．ＳＥ01　断面層位（北から）

5．ＳＫ48・49・ＳＥ05　検出（北から）

6．ＳＥ05　断面層位（東から）

7．ＳＥ05　完掘（東から）

8．ＳＥ10　検出（東から）

1．ＳＥ10　断面層位（南から）

2．ＳＥ10　遺物出土状況（南から）



3．ＳＥ06　検出（南から）

4．ＳＥ06　遺物・角礫出土状況（北から）

5．ＳＥ06　再検出（南から）

6．ＳＥ06　遺物・角礫出土状況（南から）

7．ＳＥ06　断面層位（南から）

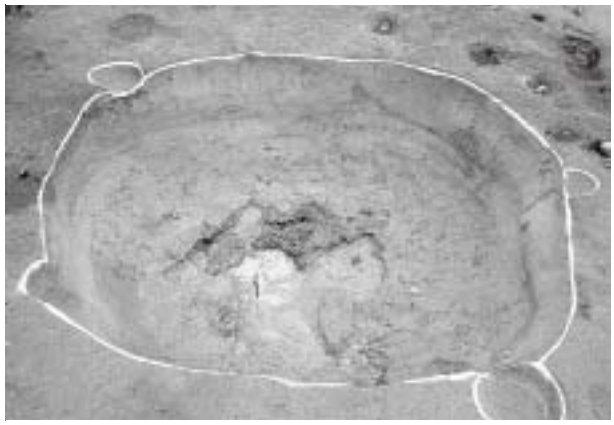

8．ＳＥ06　完掘（南から）

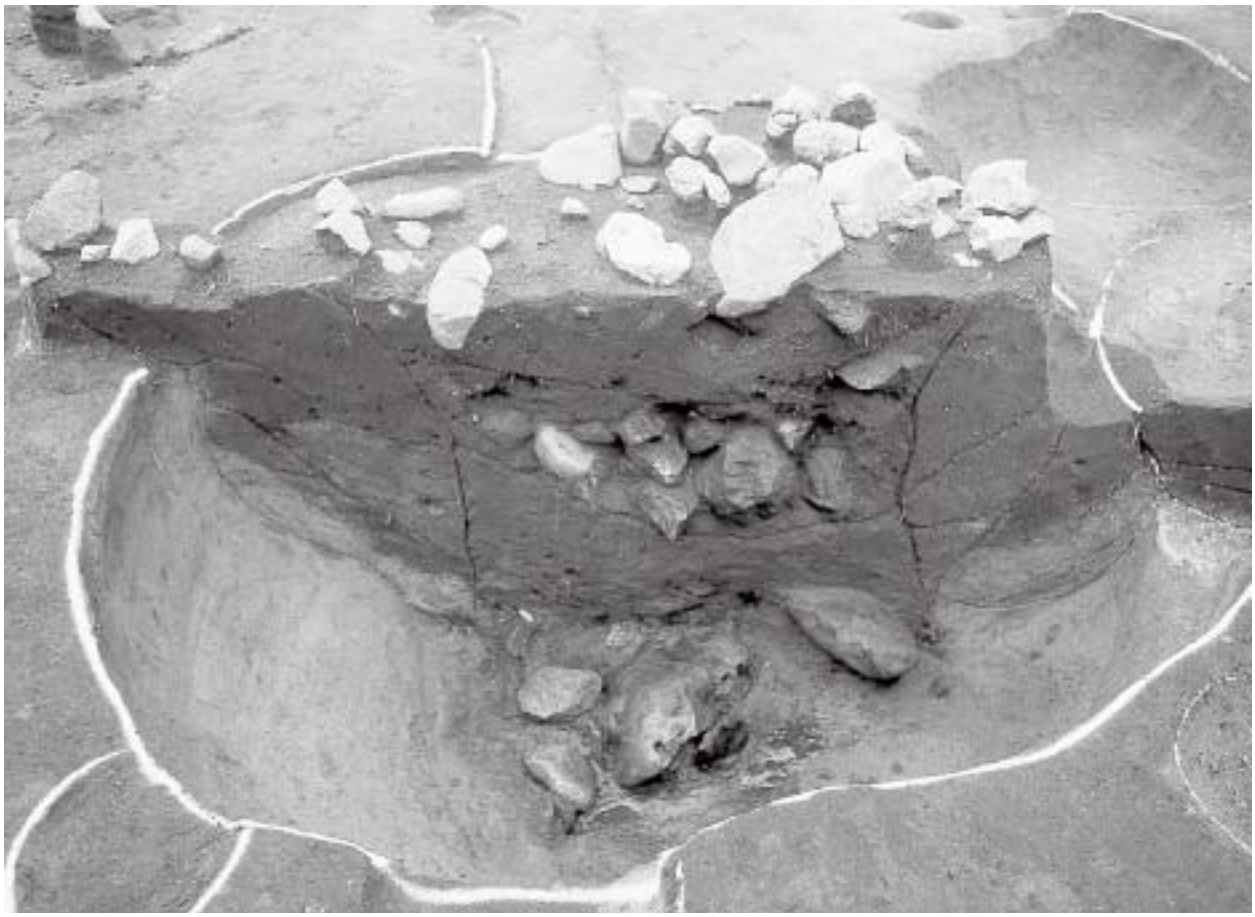

１．ＳＥ07　断面層位（東から）

２．ＳＥ07　完掘（東から）

１．ＳＥ07　角礫出土状況（東から）

２．ＳＥ07　角礫出土状況（東から）

３．ＳＥ07　角礫・茶臼出土状況（東から）

４．ＳＥ07　角礫出土状況（東から）

５．ＳＥ07　角礫・茶臼出土状況接写（東から）

６．ＳＥ10　完掘（南から）

７．ＳＥ09　角礫・粘土ブロック検出状況（東から）

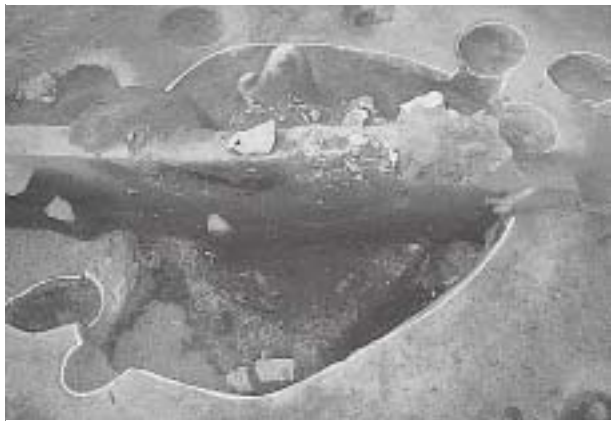

８．ＳＥ09　角礫・粘土ブロック検出状況（東から）



１．ＳＥ09　角礫・粘土ブロック検出状況（北西から）

２．ＳＥ09・ＳＫ95　断面層位（東から）

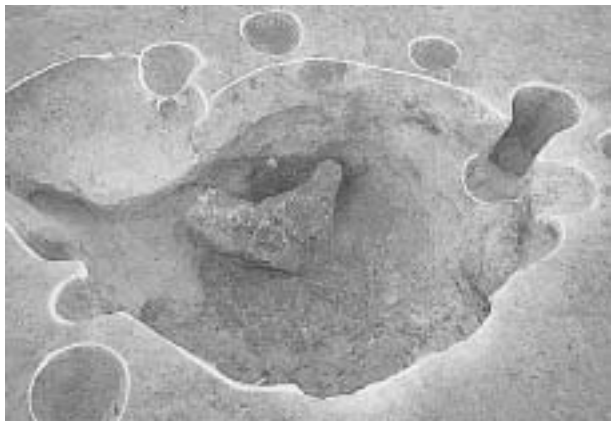

３．ＳＥ09　粘土ブロック検出状況（東から）

４．ＳＥ09　遺物出土状況（東から）

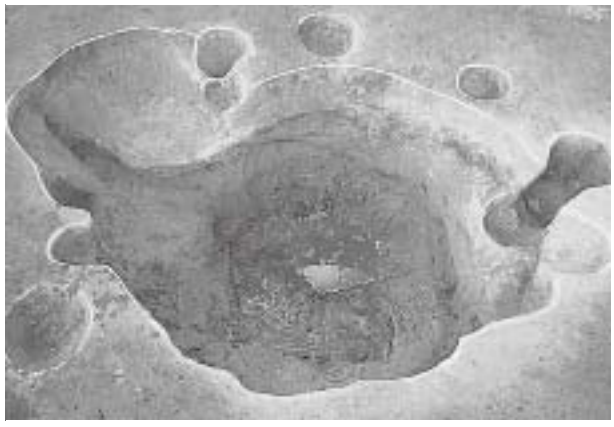

５．ＳＥ09・ＳＫ95　完掘（東から）

１．ＳＸ01　鉱滓ブロック検出（東から）

２．ＳＸ01　断面層位（東から）

３．ＳＸ02　炉跡検出（東から）

４．ＳＸ02　断面層位（東から）

５．ＳＸ03　検出（東から）

６．ＳＸ03　断面層位（東から）

７．ＳＸ04　炉跡検出（東から）

８．ＳＸ04　断面層位（東から）

１．ＳＤ07上層　角礫検出状況（西から）

２．ＳＥ07上層　角礫検出状況（東から）

３．ＳＤ02　角礫検出状況（南から）

４．ＳＫ126　角礫検出状況（南から）

５．ＳＫ118　角礫検出状況（北から）

６．ＳＫ118　断面層位（北から）

７．ＳＫ118　完掘（北から）



８．ＳＫ114　完掘（北から）

１．ＳＸ20　粘土・焼土ブロック検出状況（東から）

２．ＳＸ20　断面層位（東から）

３．ＳＸ21　粘土・焼土ブロック検出状況（南から）



４．ＳＸ21　角礫・粘土ブロック検出状況（北から）

５．ＳＥ09上層　角礫検出状況（東から）

６．ＳＸ06　粘土ブロック検出状況（北から）

７．ＳＫ116・123・124・125　角礫検出状況（東から）

８．ＳＫ26　断面層位（北から）

1．ＳＫ122　角礫検出状況（東から）

2．ＳＫ122　断面層位（東から）

3．ＳＫ123　角礫検出状況（東から）

4．ＳＫ123　断面層位（東から）

5．ＳＫ124　角礫検出状況（東から）

6．ＳＫ124　断面層位（東から）

7．ＳＫ125　角礫検出状況（東から）

8．ＳＫ121・ＳＤ07上層　角礫検出状況（南から）

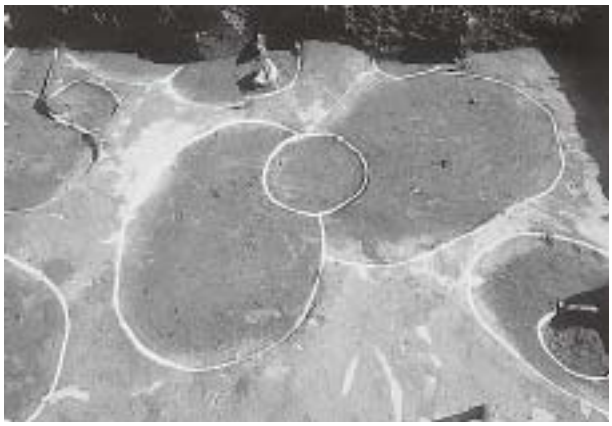

1．ＳＫ10・11　検出（西から）

2．ＳＫ10　断面層位（南西から）

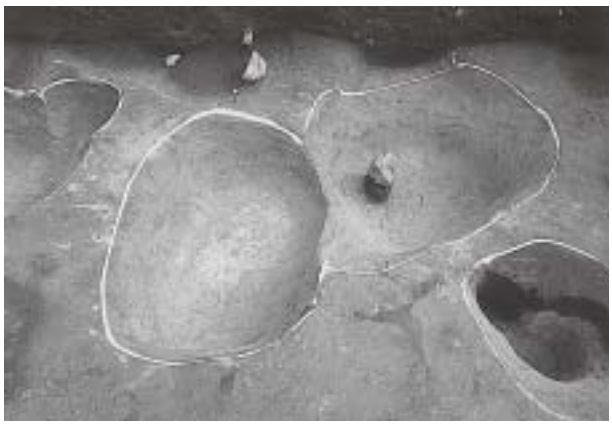

3．ＳＫ10・11　完掘（西から）

4．ＳＫ11　断面層位（北西から）

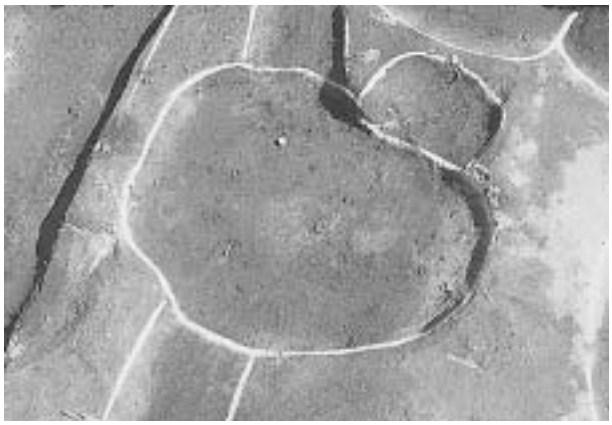

5．ＳＫ12　検出（西から）



6．ＳＫ12　断面層位（西から）



7．ＳＫ13・14　検出（北から）

8．ＳＫ13・14　断面層位（南から）

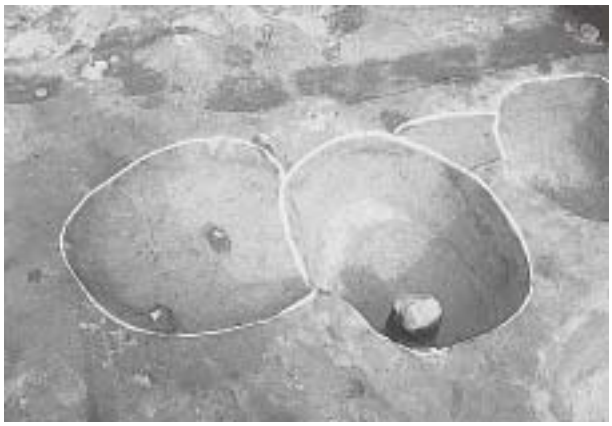

1．ＳＫ13・14　完掘（南から）

2．ＳＫ15　検出（北から）

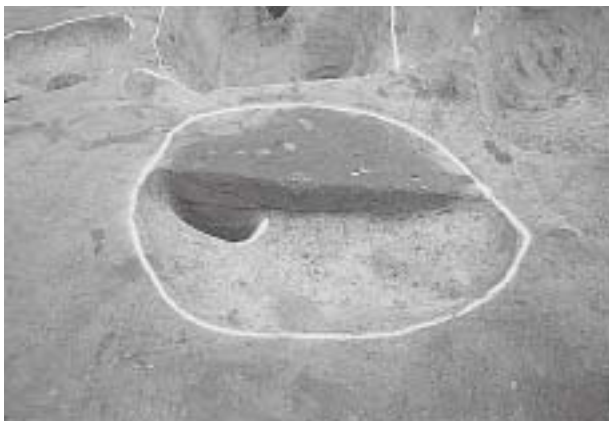

3．ＳＫ15　断面層位（北から）

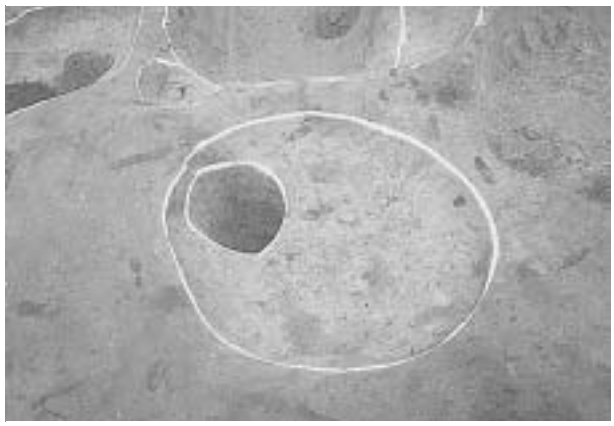

4．ＳＫ15　完掘（北から）



5．ＳＫ16・17　検出（北から）

6．ＳＫ16　断面層位（西から）

7．ＳＫ16　角礫検出状況（西から）

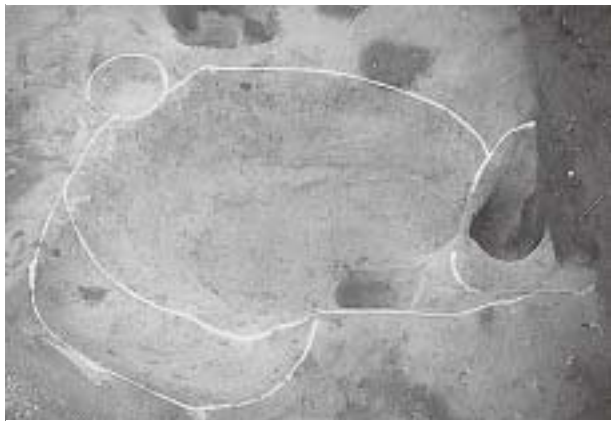

8．ＳＫ16　完掘（西から）



1．ＳＫ18　検出（北から）

2．ＳＫ18　断面層位（東から）



3．ＳＫ19　検出（東から）

4．ＳＫ19　断面層位（東から）

5．ＳＫ19　完掘（北東から）



6．ＳＫ20　検出（北から）

7．ＳＫ20　断面層位（東から）

8．ＳＫ20　完掘（北東から）

1．ＳＫ21・22・23　検出（北から）

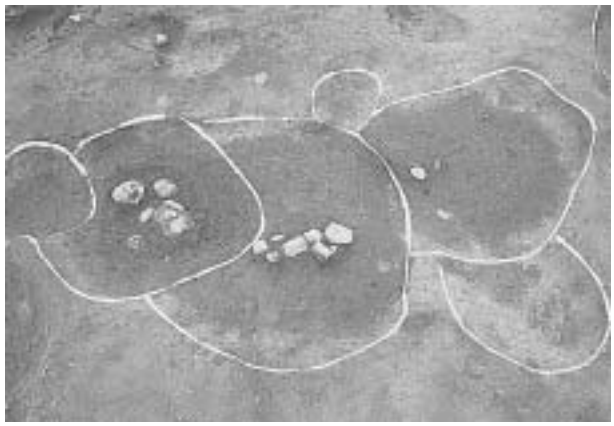

2．ＳＫ21・22・23　再検出（南から）

3．ＳＫ21・22　断面層位（南から）

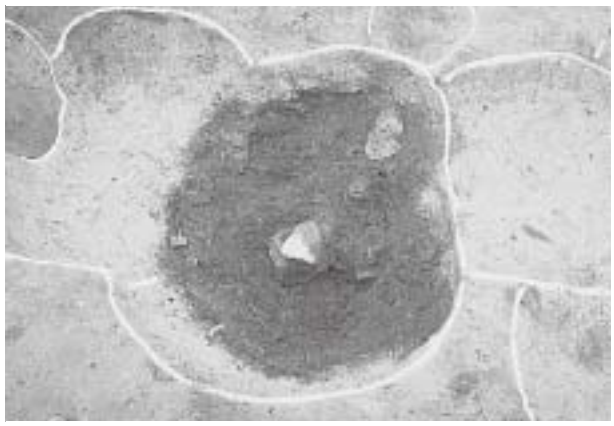

4．ＳＫ23　炭化物検出状況（南から）

5．ＳＫ23　炭化物　断面層位（南から）

6．ＳＫ23　角礫検出状況（南から）



7．ＳＫ23　完掘（南から）



8．ＳＫ29　断面層位（北から）

1．ＳＫ25　断面層位（西から）

2．ＳＫ25　完掘（南西から）

3．ＳＫ26　角礫検出状況（北から）

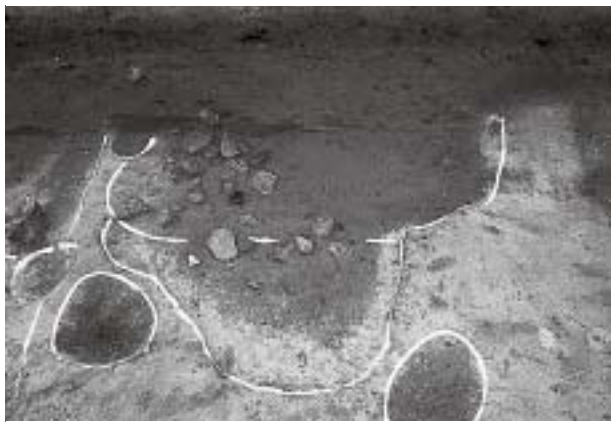

4．ＳＫ26　再検出（北から）

5．ＳＫ26　完掘（北から）



6．ＳＫ30　検出（西から）



7．ＳＫ30　完掘（西から）



8．ＳＫ31　完掘（西から）



1．ＳＫ32　断面層位（南西から）

2．ＳＫ35・ＳＤ02　断面層位（西から）

3．ＳＫ35・ＳＤ02　完掘（西から）

4．ＳＫ37・38　断面層位（東から）

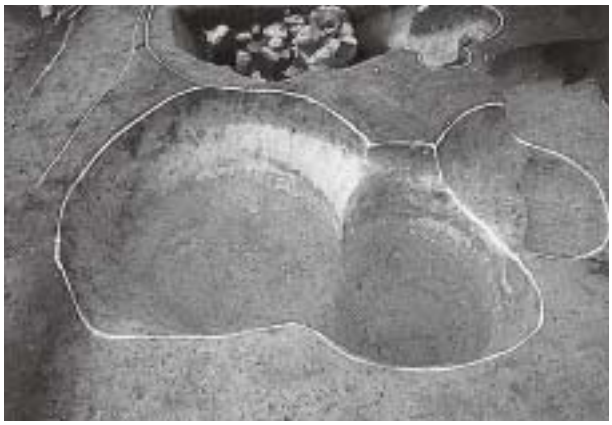

5．ＳＫ37・38　完掘（東から）

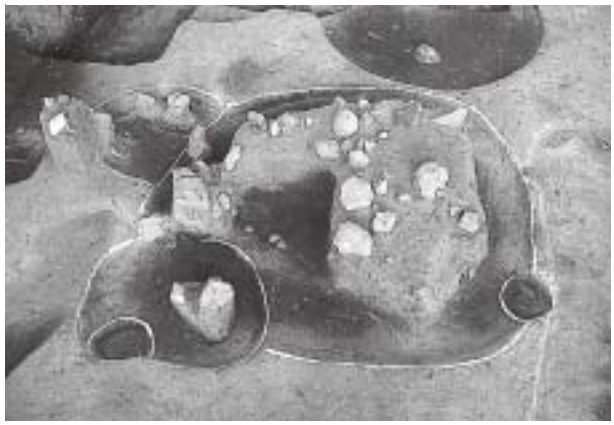

6．ＳＫ39・40・41　角礫検出状況（西から）

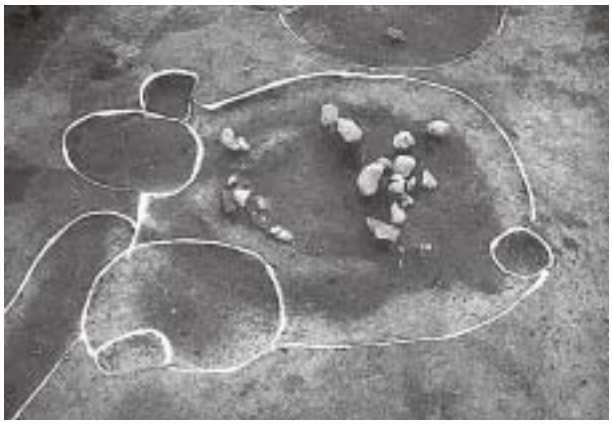

7．ＳＫ39　角礫再検出状況（西から）

8．ＳＫ39　半裁角礫検出状況（東から）

1．ＳＫ39　断面層位（東から）



2．ＳＫ39　完掘（西から）

3．ＳＫ43　検出（東から）

4．ＳＫ43　刀子・小札出土状況（北東から）

5．ＳＫ43　断面層位（東から）

6．ＳＫ43　完掘（東から）

7．ＳＫ43　角礫検出状況（北から）

8．ＳＫ47　完掘（北から）

1．ＳＫ46・72　断面層位（東から）

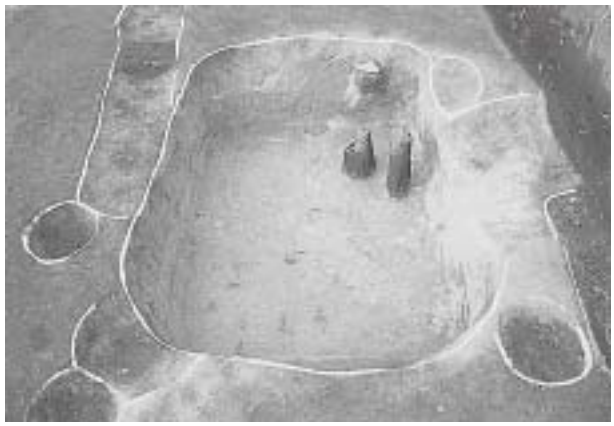

2．ＳＫ46　完掘（東から）

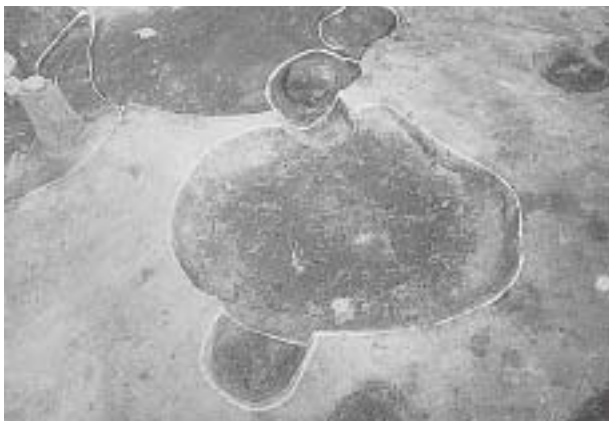

3．ＳＫ48　検出（南から）

4．ＳＫ48　完掘（南から）

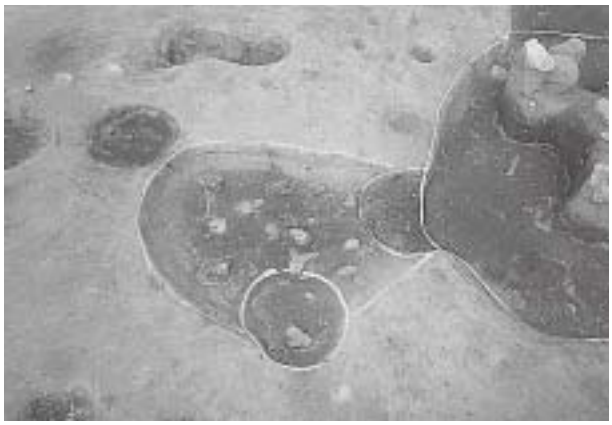

5．ＳＫ51　検出（南から）

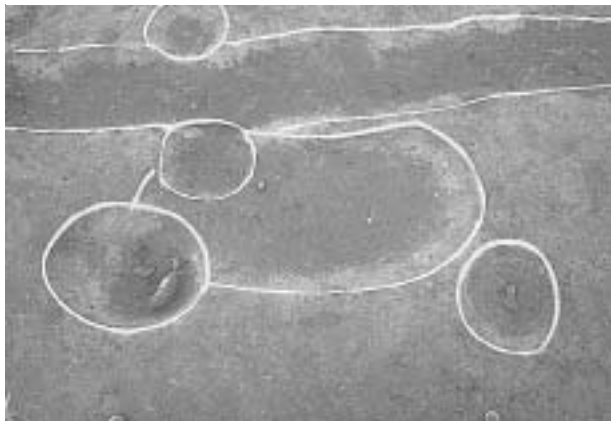

6．ＳＫ52　検出（南から）

7．ＳＫ52　断面層位（東から）



8．ＳＫ52　完掘（南から）

1．ＳＫ53　角礫検出状況（北から）

2．ＳＫ53　断面層位（南から）

3．ＳＫ53　角礫検出状況（東から）

4．ＳＫ53　完掘（南西から）

5．ＳＫ54　角礫検出状況（西から）

6．ＳＫ54　遺物出土状況（西から）

7．ＳＫ54　断面層位（北西から）



8．ＳＫ54　完掘（西から）

1．ＳＫ55　検出（東から）

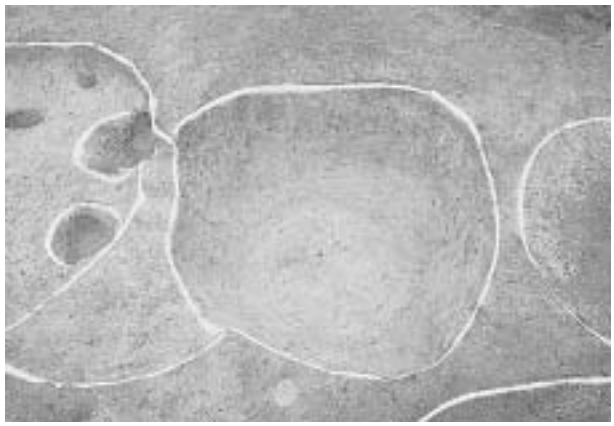

2．ＳＫ56　完掘（南から）

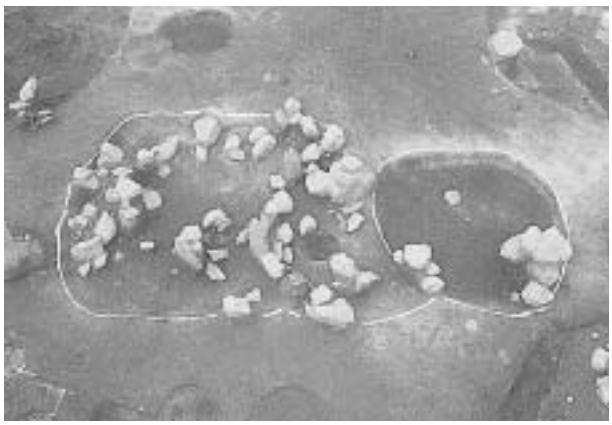

3．ＳＫ56・57　角礫検出状況（南から）

4．ＳＫ57　完掘（南から）

5．ＳＫ56・57　断面層位（南から）

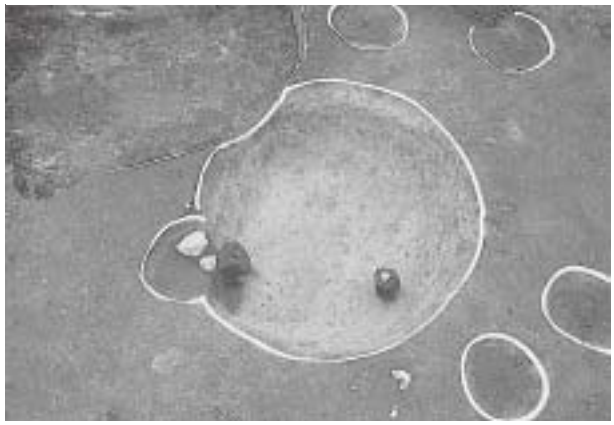

6．ＳＫ59　完掘（北から）

7．ＳＫ60　断面層位（東から）

8．ＳＫ60　完掘（東から）



1．ＳＫ61　断面層位（北から）



2．ＳＫ61　完掘（北から）

3．ＳＫ62　完掘・断面層位（北から）

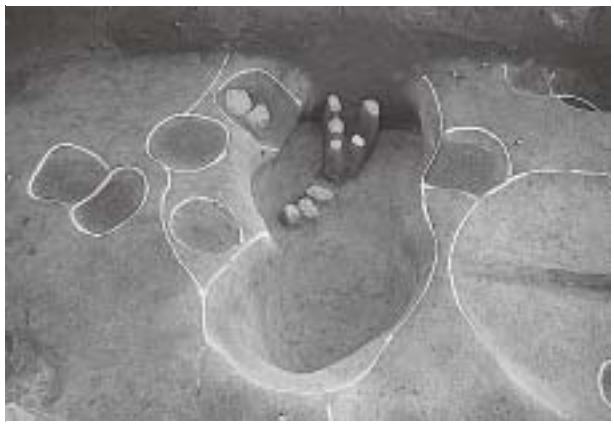

4．ＳＫ63・64　角礫検出状況（北から）

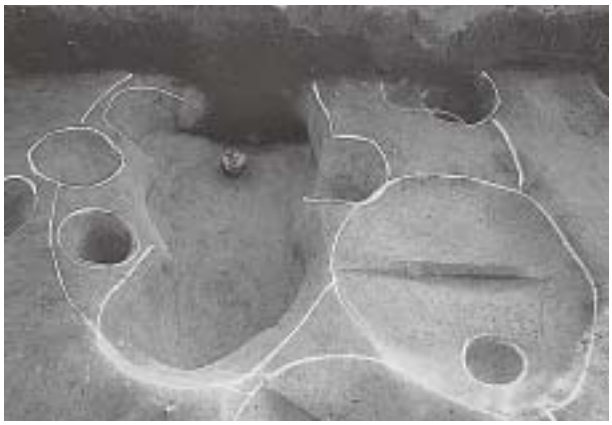

5．ＳＫ63・64・65　完掘（北から）

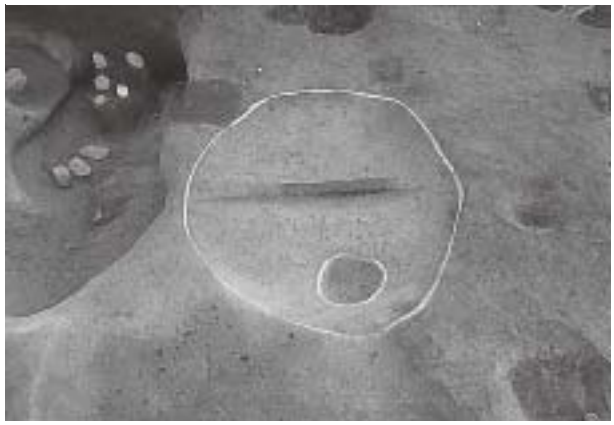

6．ＳＫ66　完掘（北から）

7．ＳＫ64　断面層位（北西から）

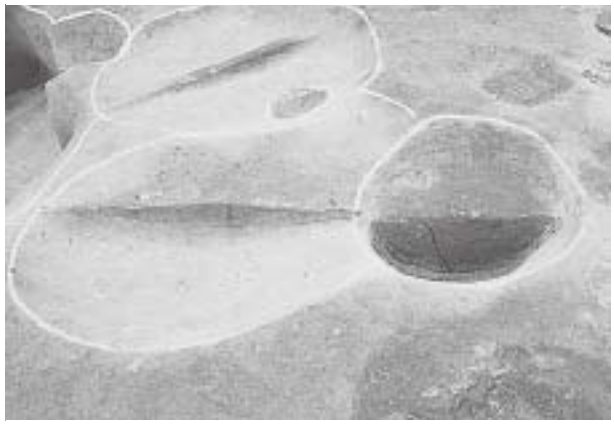

8．ＳＫ67・68　断面層位（北東から）

1．ＳＫ69　角礫検出状況（西から）

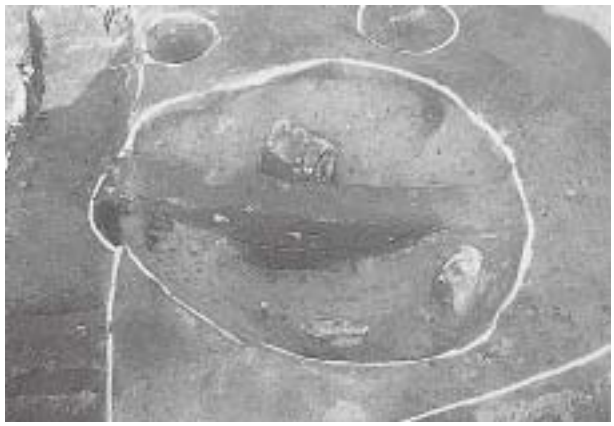

2．ＳＫ69　断面層位（東から）

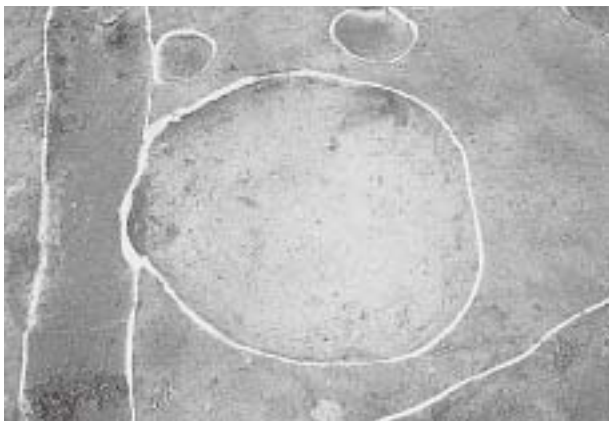

3．ＳＫ69　完掘（東から）



4．ＳＫ70　角礫検出状況（北から）

5．ＳＫ70　断面層位（西から）

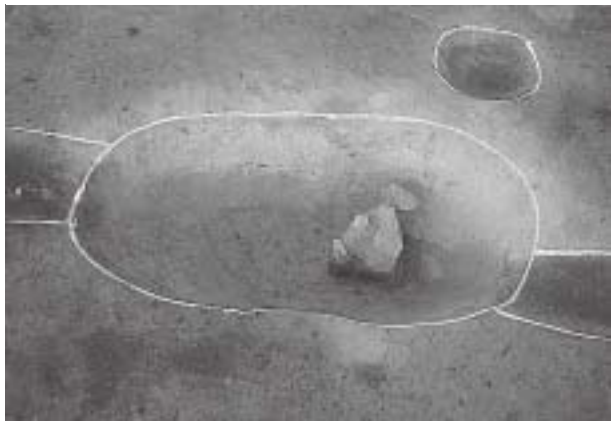

6．ＳＫ70　完掘（南から）

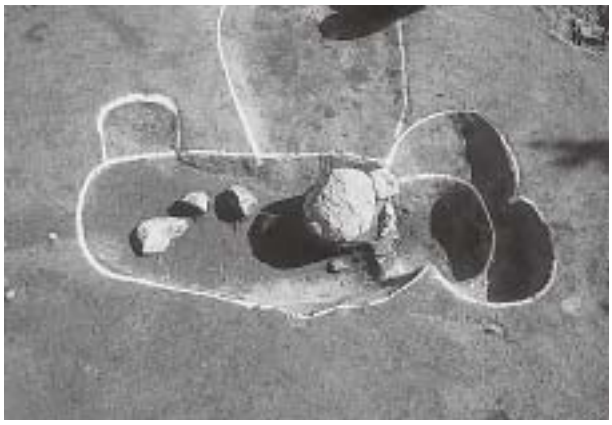

7．ＳＫ71　検出（西から）

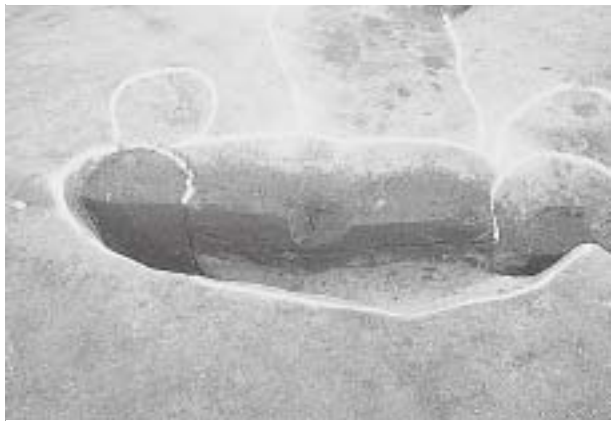

8．ＳＫ71　断面層位（西から）

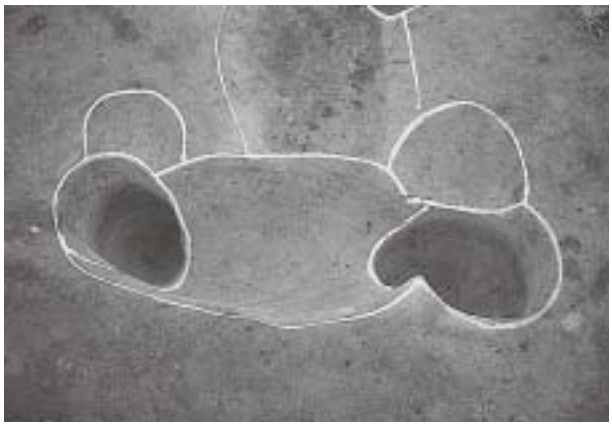

1．ＳＫ71　完掘（西から）



2．ＳＫ73　角礫検出状況（東から）

3．ＳＫ73　角礫検出状況（東から）

4．ＳＫ73　断面層位（東から）



5．ＳＫ73　完掘（東から）

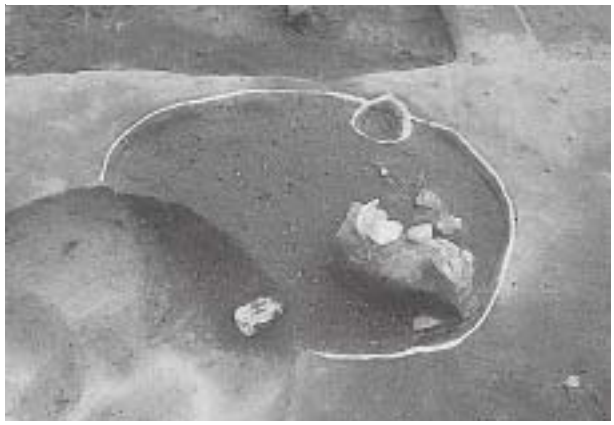

6．ＳＫ74　検出（北から）

7．ＳＫ74　角礫検出状況（北東から）

8．ＳＫ74　断面層位（北から）

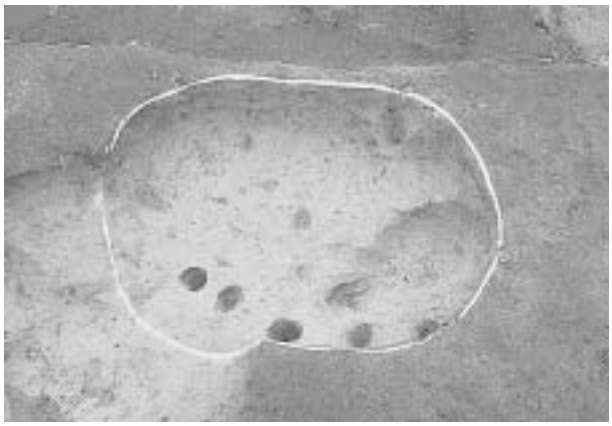

1．ＳＫ74　完掘（北から）

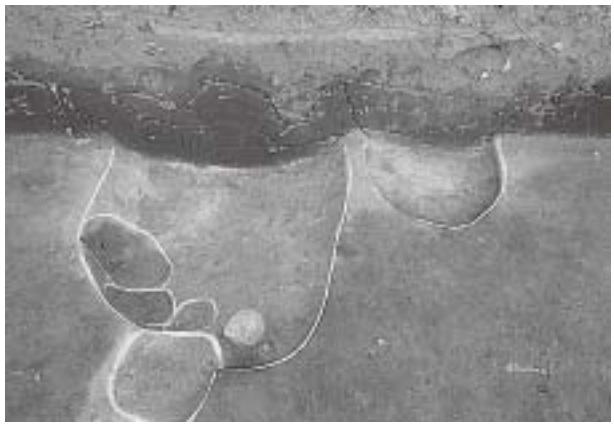

2．ＳＫ75・76　完掘（南から）

3．ＳＫ77　断面層位（南西から）

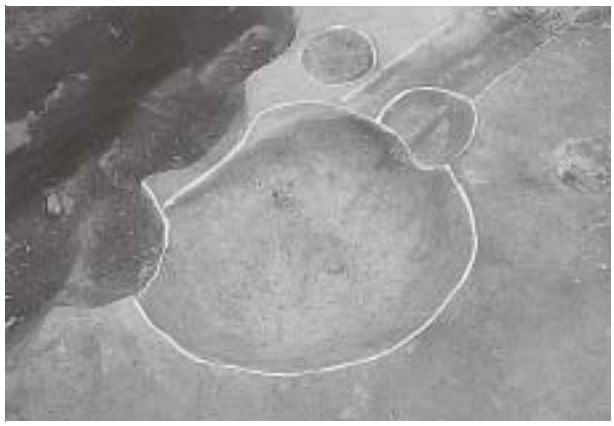

4．ＳＫ77　完掘（南西から）



5．ＳＫ77・78　検出（南から）

6．ＳＫ79　検出（西から）

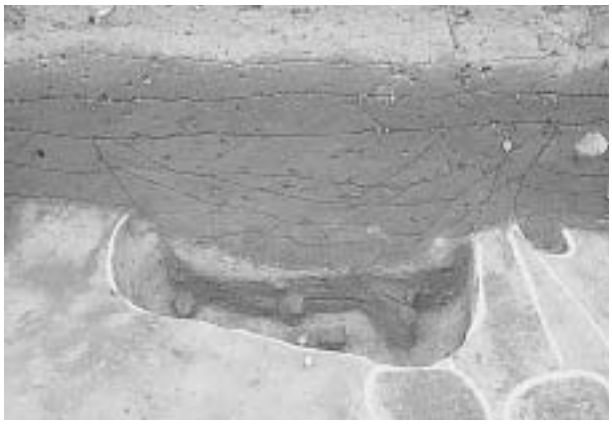

7．ＳＫ80　断面層位（北から）



8．ＳＫ80　完掘（北から）



1．ＳＫ83・84　検出（東から）



2．ＳＫ83・ＳＰ547　断面層位（東から）



3．ＳＫ83　完掘（東から）



4．ＳＫ85　遺物出土状況（南から）

5．ＳＫ85　漆膜片出土状況（南から）

6．ＳＫ85　断面層位（南から）

7．ＳＫ85　完掘（南から）

8．ＳＫ86　断面層位（北から）



1．ＳＫ88　断面層位（南東から）



2．ＳＫ90　完掘（北から）

3．ＳＫ92　角礫検出状況（北から）

4．ＳＫ92　断面層位（西から）



5．ＳＫ92　完掘（西から）



6．ＳＫ93　断面層位（北から）



7．ＳＫ93　完掘（北から）

8．ＳＫ97・98　断面層位（北西から）



1．ＳＫ97　完掘（西から）



2．ＳＫ97　角礫検出状況（西から）



3．ＳＫ96・97　断面層位（北から）



4．ＳＫ101　完掘・断面層位（北から）

5．ＳＫ119　完掘（南から）



6．ＳＫ119・ＳＤ03　断面層位（西から）



7．ＳＫ120　完掘・断面層位（南から）

8．ＳＫ127　角礫検出状況（西から）

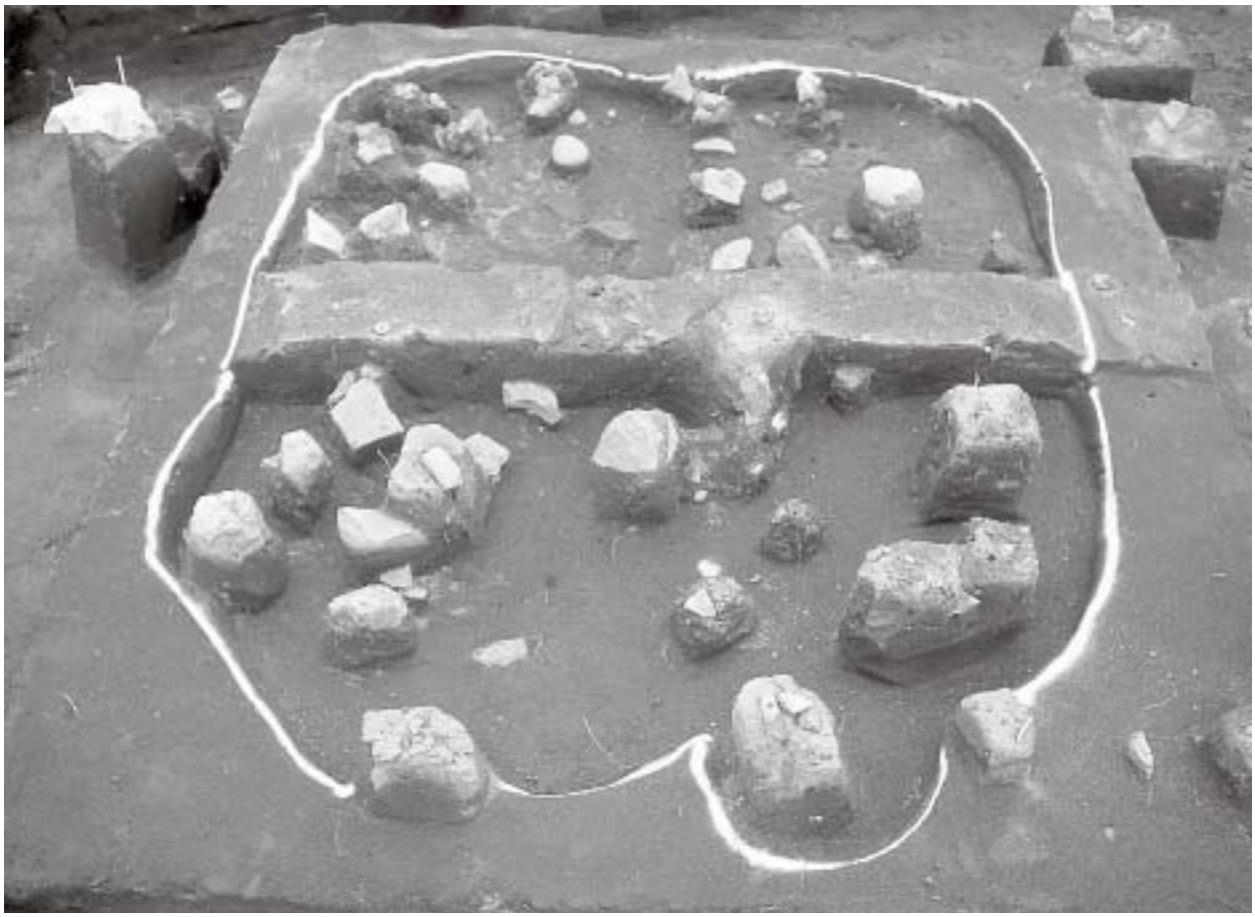

1．ＳＫ94　検出（東から）

2．ＳＫ94　再検出（東から）

3．ＳＫ94　断面層位（東から）

4．ＳＫ94　銅滓ほか出土状況（東から）

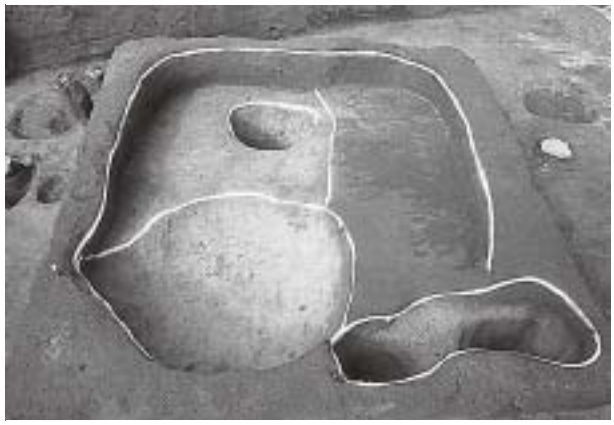

5．ＳＫ94　完掘（東から）

１．ＳＫ108　角礫検出状況（北から）

２．ＳＫ108　断面層位（北から）



３．ＳＫ108　完掘（北から）

1．ＳＫ116　角礫検出状況（東から）

2．ＳＫ116　断面層位（東から）



3．ＳＫ116　完掘（東から）

1．ＳＫ117・ＳＸ31　検出（東から）

2．ＳＫ117・ＳＸ31　断面層位（東から）

3．ＳＫ117・ＳＸ31　完掘（東から）



1．ＳＫ121　角礫検出状況（２回目）（東から）

2．ＳＫ121　角礫検出状況（３回目）（北から）

3．ＳＫ121　角礫検出状況（４回目）（北から）

4．ＳＫ121　角礫検出状況（５回目）（北から）

5．ＳＫ121　炭化米出土状況（東から）

6．ＳＫ121　断面層位（東から）

7．ＳＫ121　刀子出土状況（西から）

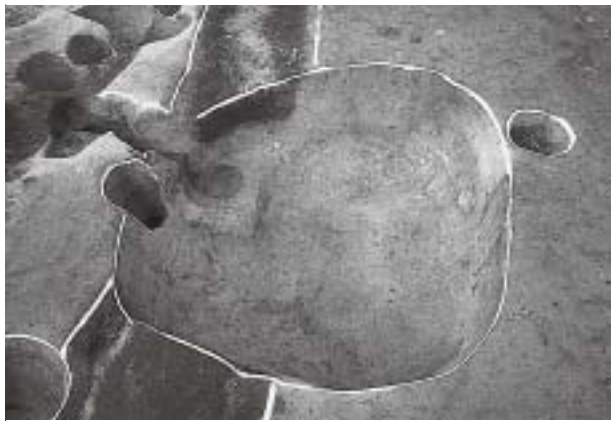

8．ＳＫ121　完掘（東から）



1．ＳＰ02・03　瀬戸天目碗出土状況（南から）

2．ＳＰ04　青磁碗出土状況（南西から）

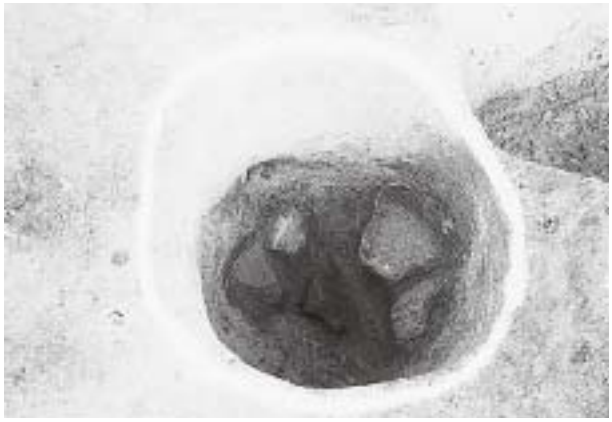

3．ＳＰ123　珠洲擂鉢出土状況（南から）

4．ＳＰ344　刀子出土状況（東から）

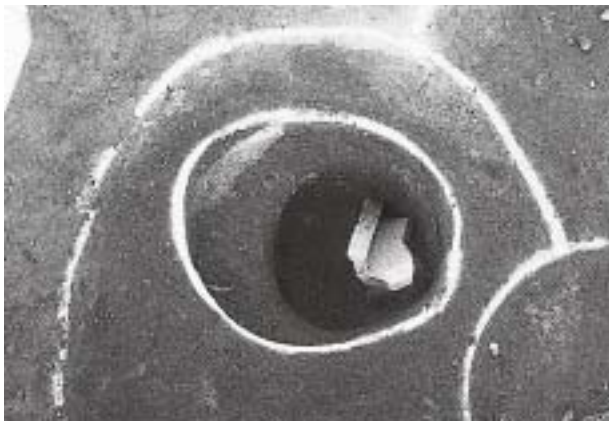

5．ＳＰ548　越前甕出土状況（南東から）

6．包含層　刀子出土状況

7．包含層　銅滓出土状況（南から）

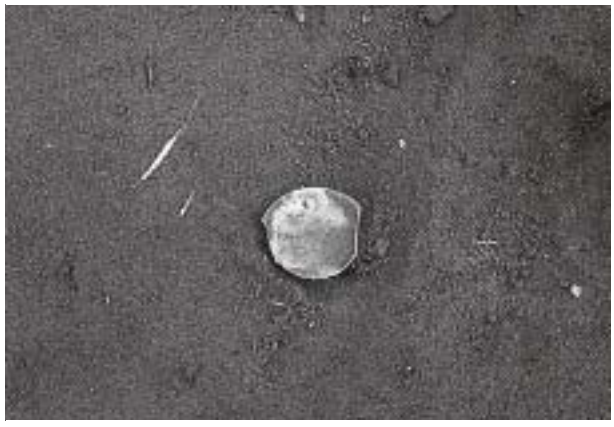

8．包含層　銅製品碗（六器碗）出土状況（北から）



青　磁

※なお、遺物番号は整理番号（注記番号）に対応する。



青磁・朝鮮（高麗青磁）

※なお、遺物番号は整理番号（注記番号）に対応する。

06

146ほか

144

101

516

2308

231ほか

428

413ほか

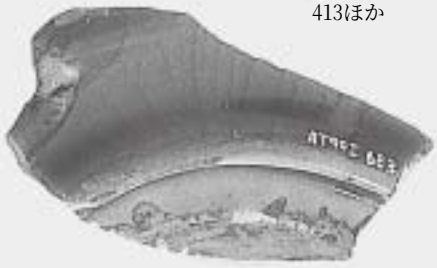

683

387



18ほか

2242

180

青　磁

※なお、遺物番号は整理番号（注記番号）に対応する。



青　磁

※なお、遺物番号は整理番号（注記番号）に対応する。



白磁・中国陶器・朝鮮（高麗青磁）

※なお、遺物番号は整理番号（注記番号）に対応する。



白　磁

※なお、遺物番号は整理番号（注記番号）に対応する。



瀬戸・中国陶器

※なお、遺物番号は整理番号（注記番号）に対応する。

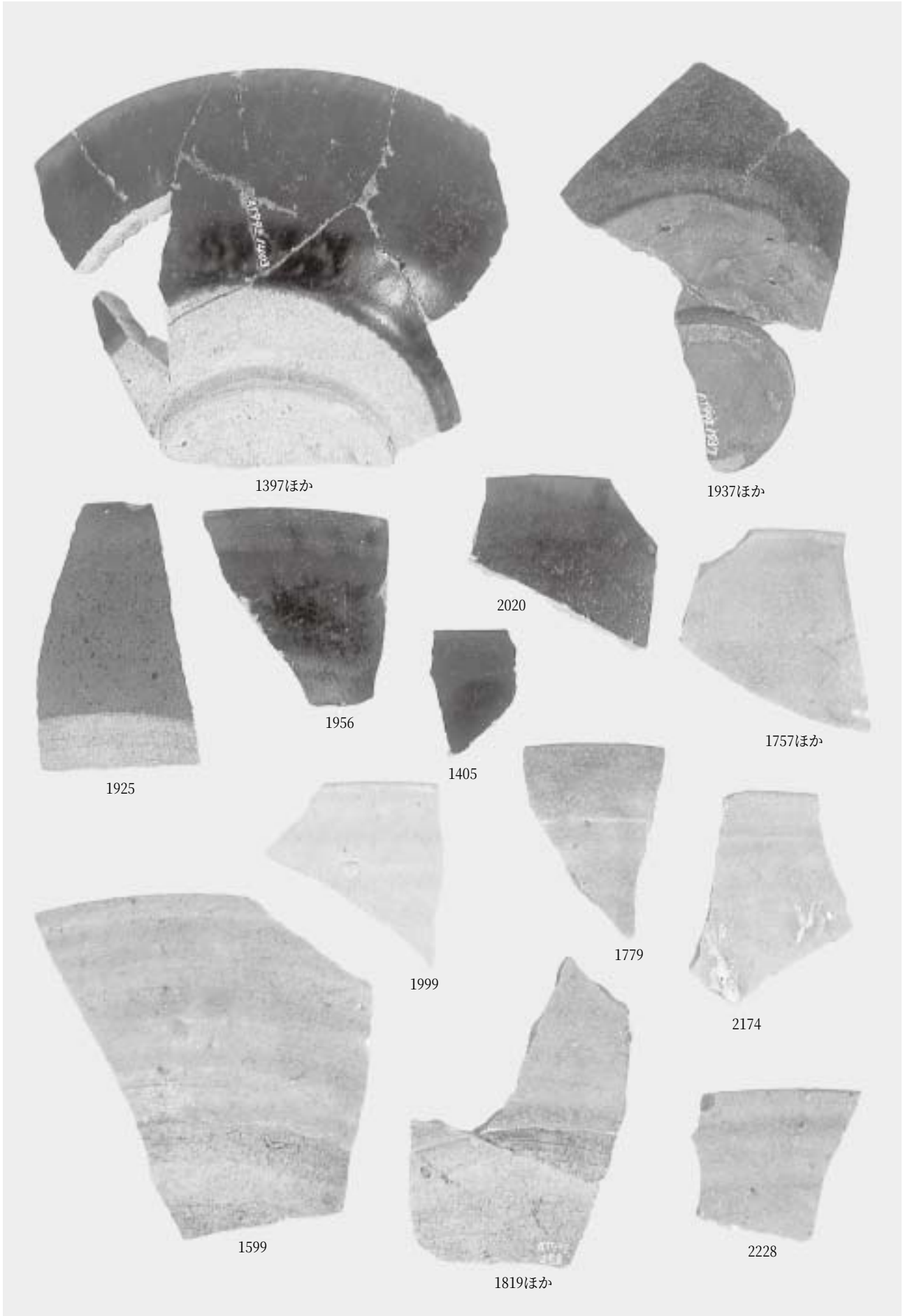

瀬　戸

※なお、遺物番号は整理番号（注記番号）に対応する。

777ほか


886

863

2236

282

16

738ほか

788－b

830

11


1188

2422

2451

2549

214

636

741

152

2548

634

瀬　戸

※なお、遺物番号は整理番号（注記番号）に対応する。

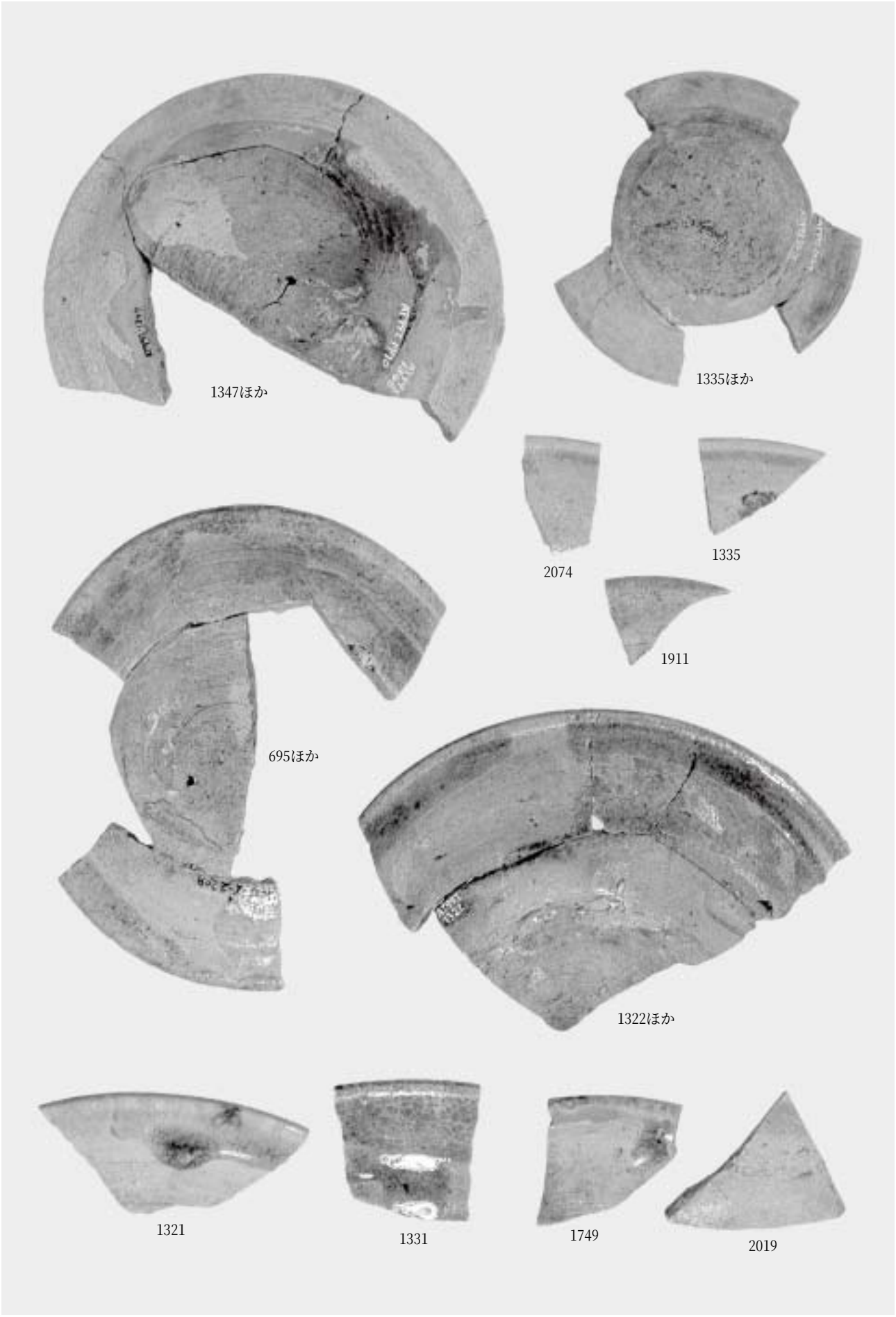

瀬　戸

※なお、遺物番号は整理番号（注記番号）に対応する。



瀬　戸

※なお、遺物番号は整理番号（注記番号）に対応する。



瀬　戸

※なお、遺物番号は整理番号（注記番号）に対応する。



瀬　戸

※なお、遺物番号は整理番号（注記番号）に対応する。



瀬　戸

※なお、遺物番号は整理番号（注記番号）に対応する。



瀬　戸

※なお、遺物番号は整理番号（注記番号）に対応する。

108ほか



1136

176



2247

2487

2306

883

瀬　戸

※なお、遺物番号は整理番号（注記番号）に対応する。



瀬　戸

※なお、遺物番号は整理番号（注記番号）に対応する。



瀬戸・中世土師器皿（カワラケ）

※なお、遺物番号は整理番号（注記番号）に対応する。



1793ほか

１．青磁皿　写真上

1454

３．青磁碗　写真上



２．銅製品　写真下

1873ほか

４．瀬戸天目碗　写真下

※なお、遺物番号は整理番号（注記番号）に対応する。



珠　洲

※なお、遺物番号は整理番号（注記番号）に対応する。



珠　洲

※なお、遺物番号は整理番号（注記番号）に対応する。

1768


1730


2062

1601


1328


1748

1732

2168


2198

珠　洲

※なお、遺物番号は整理番号（注記番号）に対応する。



1575

1434ほか

1739ほか

2171ほか



1292ほか

珠　洲

※なお、遺物番号は整理番号（注記番号）に対応する。



珠　洲

※なお、遺物番号は整理番号（注記番号）に対応する。



珠　洲

※なお、遺物番号は整理番号（注記番号）に対応する。



珠　洲

※なお、遺物番号は整理番号（注記番号）に対応する。



119ほか

2173

2072

1801

珠　洲

※なお、遺物番号は整理番号（注記番号）に対応する。



珠　洲

※なお、遺物番号は整理番号（注記番号）に対応する。



珠　洲

※なお、遺物番号は整理番号（注記番号）に対応する。



珠　洲

※なお、遺物番号は整理番号（注記番号）に対応する。

2240ほか

440



595



77

965

104

珠　洲

※なお、遺物番号は整理番号（注記番号）に対応する。



1238ほか

2370



2249ほか

1521

936

2371

珠　洲

※なお、遺物番号は整理番号（注記番号）に対応する。



珠　洲

※なお、遺物番号は整理番号（注記番号）に対応する。

1，2．珠洲　擂鉢

3，4．珠洲　擂鉢

※なお、遺物番号は整理番号（注記番号）に対応する。

1349ほか

1．珠洲　壷R種　写真上

2．茶臼　写真下

1839



1888ほか

3．珠洲　擂鉢　写真上

4．珠洲　壷R種　写真下

2035ほか

※なお、遺物番号は整理番号（注記番号）に対応する。



瓷器系陶器

※なお、遺物番号は整理番号（注記番号）に対応する。



磁器系陶器

※なお、遺物番号は整理番号（注記番号）に対応する。



瓷器系陶器

※なお、遺物番号は整理番号（注記番号）に対応する。



瓷器系陶器（備前）

※なお、遺物番号は整理番号（注記番号）に対応する。

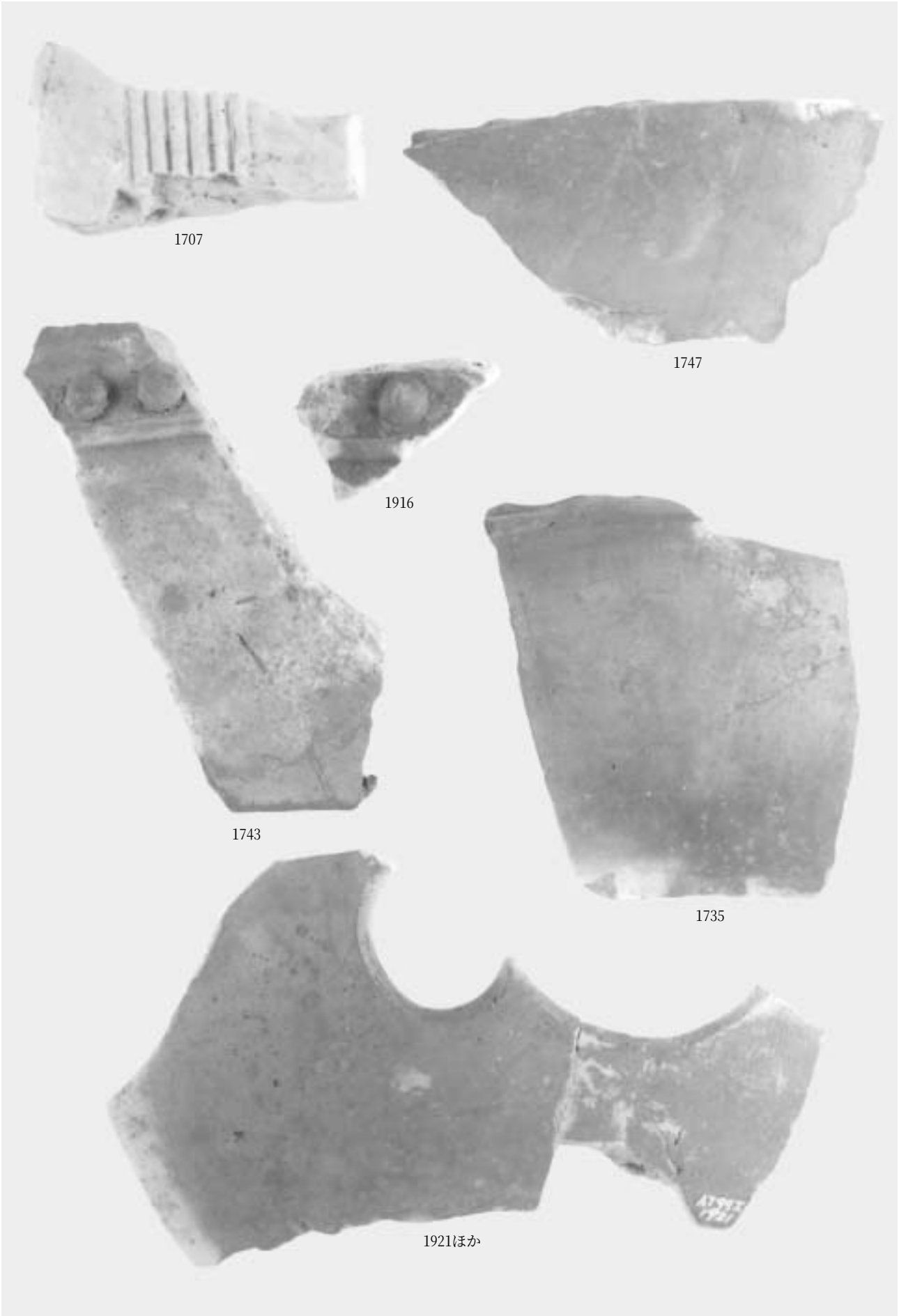

瓦質土器

※なお、遺物番号は整理番号（注記番号）に対応する。

瓦質土器・坩堝・銅製品

※なお、遺物番号は整理番号（注記番号）に対応する。



中世土師器皿（カワラケ）・硯・碁石？・砥石・縄文土器

※なお、遺物番号は整理番号（注記番号）に対応する。



硯・砥石

※なお、遺物番号は整理番号（注記番号）に対応する。

1561ほか

1562ほか

1614

2059

2192

1838

1740

1612

坩堝・フイゴ羽口・砥石・土錘・紡錘車

※なお、遺物番号は整理番号（注記番号）に対応する。



1．鉄製品



2．土錘

※なお、遺物番号は整理番号（注記番号）に対応する。



１．鉄製品



２．鉄製品（刀子）

※なお、遺物番号は整理番号（注記番号）に対応する。

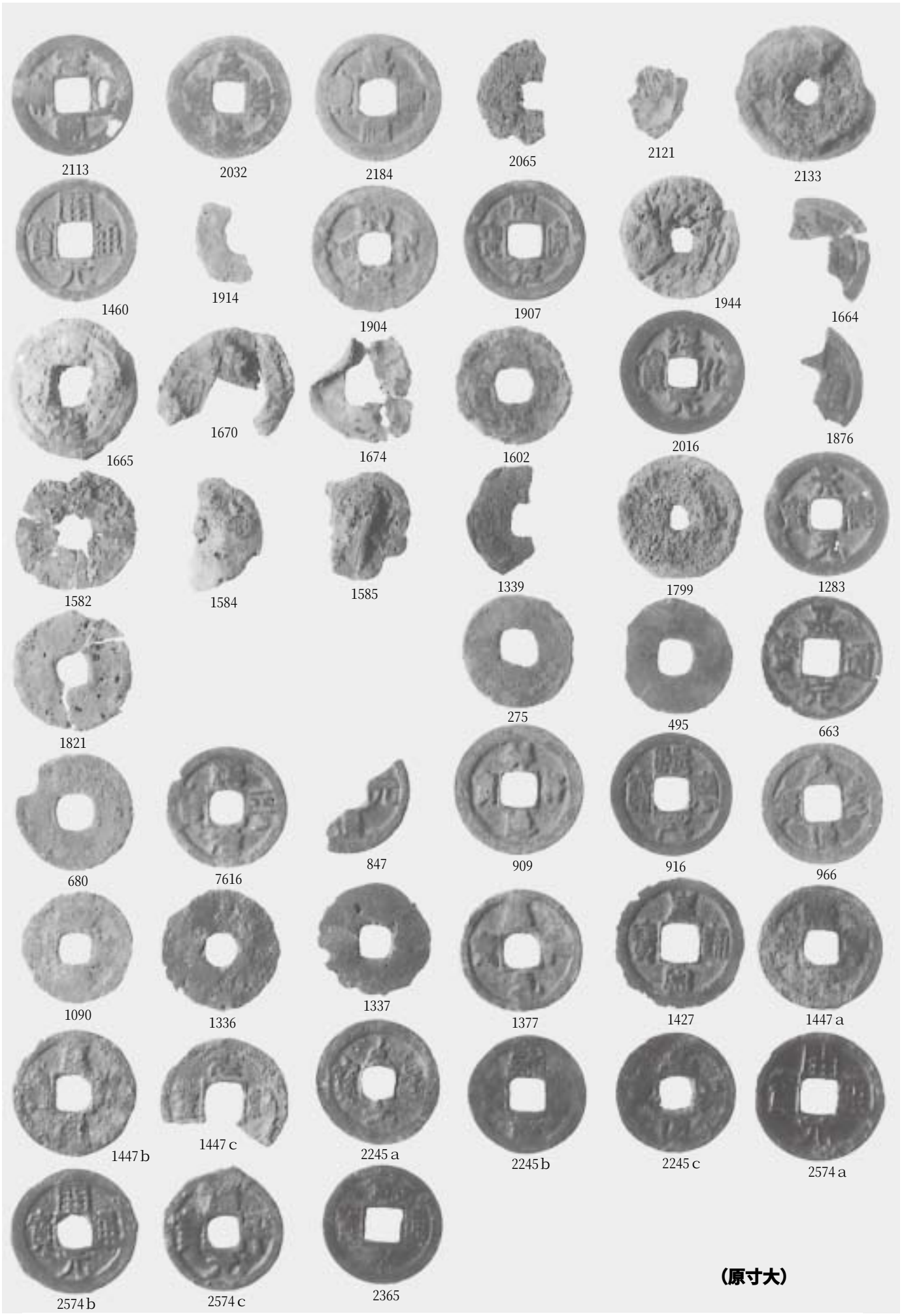

銭　貨

※なお、遺物番号は整理番号（注記番号）に対応する。



銭　貨

※なお、遺物番号は整理番号（注記番号）に対応する。

1．調査風景（南西から）　写真上

3．調査風景（西から）　写真上

2．調査風景（南西から）　写真下

4．調査風景（北から）　写真下

図版　89十三湊遺跡　第一二〇次調査　検出遺構写真(二)

1．調査風景（北から）　写真上

3．調査風景（北西から）　写真上

2．調査風景（南から）　写真下

4．調査風景（北西から）　写真下



1．ＳＤ12・ＳＸ01炉跡　完掘（東から）

2．ＳＤ12・ＳＸ01炉跡　検出（東から）

3．ＳＤ12－Ｋ１　角礫・遺物検出状況（南から）

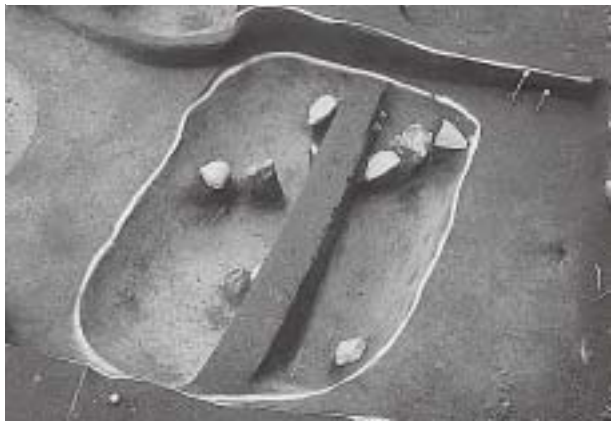

4．ＳＤ12－Ｋ２　角礫・遺物検出状況（南から）



5．ＳＤ12－Ｋ１・ＳＸ01炉跡　検出（南東から）



6．ＳＤ12－Ｋ２　高麗青磁碗の出土状況（南から）



１．ＳＸ01炉跡　検出状況（北から）

２．ＳＤ12　坩堝出土状況（南から）

３．ＳＥ04・ＳＫ20・21　検出（東から）

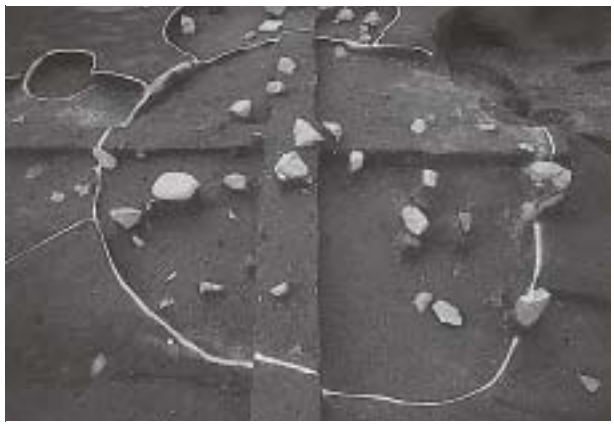

４．ＳＥ04　検出（南から）

５．ＳＥ04　角礫・遺物検出状況（南から）

６．ＳＥ04　井戸枠内の角礫検出状況（南から）

７．ＳＥ04　井戸枠内の角礫・漆膜検出状況（西から）

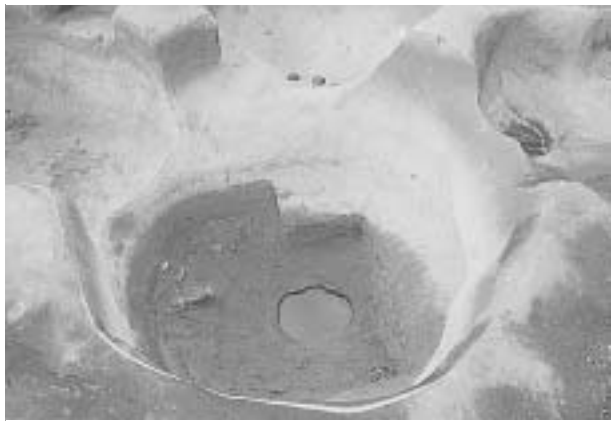

８．ＳＥ04　曲物跡の検出状況（南から）

1．ＳＫ112ほか　再検出（西から）



2．ＳＫ112ほか　完掘（西から）

3．ＳＫ112ほか　検出（西から）

4．ＳＫ112ほか　断面層位（西から）

5．ＳＫ112ほか　再検出（南から）

6．ＳＫ53　再検出（西から）

1．ＳＩ02　検出（南東から）　写真上

2．ＳＩ01ほか　検出（北西から）　写真下

3．ＳＩ01　完掘（北西から）　写真上

4．ＳＩ01　下層土坑の検出（北西から）　写真下

1．ＳＩ01　下層土坑の検出（北西から）　写真上

2．ＳＩ01　下層柱穴の完掘（北西から）　写真下



3．ＳＫ07　角礫検出状況（北東から）　写真上

4．ＳＫ07　断面層位（南西から）　写真下

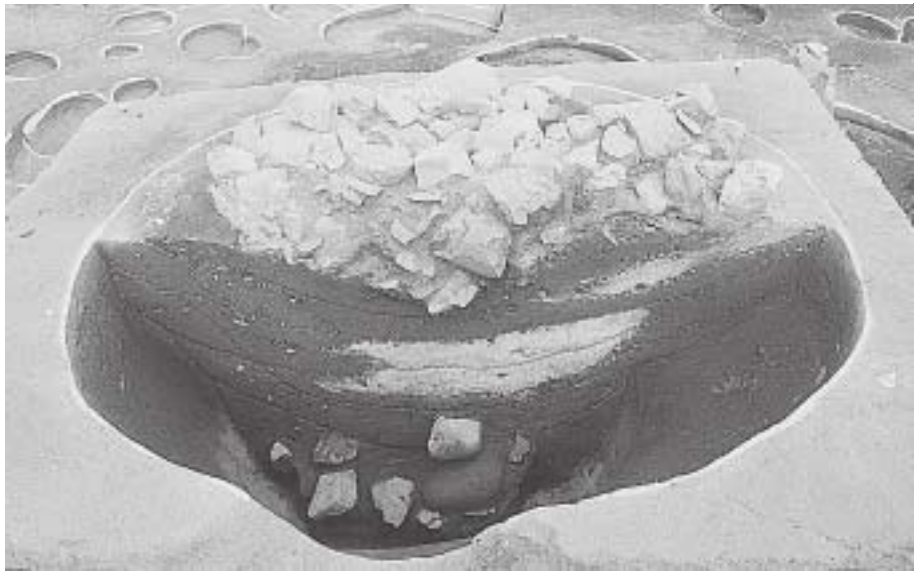

1．ＳＫ03・04　再検出（東から）

2．ＳＫ03・04　断面層位（東から）

3．ＳＫ05　角礫検出状況（北東から）



4．ＳＫ06　完掘（西から）

5．ＳＫ07　完掘（南から）



6．ＳＫ22　断面層位（北から）

7．東壁　断面層位（北西から）

8．東壁　断面層位（西から）

１．ＳＫ06　調査風景（南西から）

２．ＳＫ06　角礫検出状況（西から）



１．ＳＫ06　断面層位（西から）

２．ＳＫ06　再検出・東半（西から）



1．ＳＫ06　再検出・西半（西から）

2．ＳＫ06　再検出・東半（南東から）

3．ＳＫ10　断面層位（西から）



4．ＳＫ10　完掘（南から）

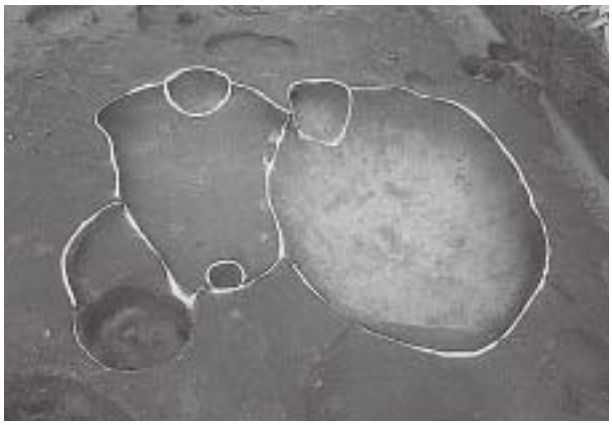

5．ＳＫ13・15　完掘（南東から）

6．ＳＫ13・15　検出（西から）

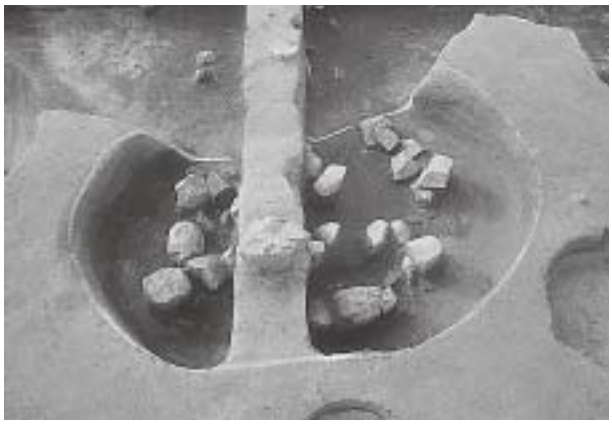

7．ＳＫ20　再検出・角礫検出状況（北から）

8．ＳＫ21　断面層位（北から）

1．ＳＫ24　断面層位（北西から）

2．ＳＫ24　完掘（北から）

3．ＳＫ19・29・53　検出（西から）

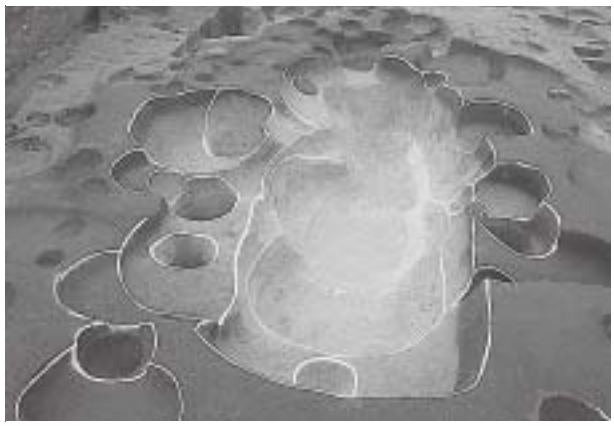

4．ＳＫ19・29・53　完掘（北から）

5．ＳＫ19　再検出（西から）

6．ＳＫ19　珠洲擂鉢の出土状況（南西から）

7．ＳＫ27・28　検出（西から）

8．ＳＫ28　断面層位（西から）

1．ＳＫ28　完掘（東から）

2．ＳＫ40　角礫・粘土ブロック検出状況（北から）

3．ＳＫ30　検出（南西から）

4．ＳＫ30　底面の角礫検出状況（北から）

5．ＳＫ30　完掘（南から）



6．ＳＫ64　断面層位（南から）



7．ＳＫ57　完掘（東から）

8．ＳＫ57　断面層位（東から）

1．ＳＫ70　断面層位（西から）

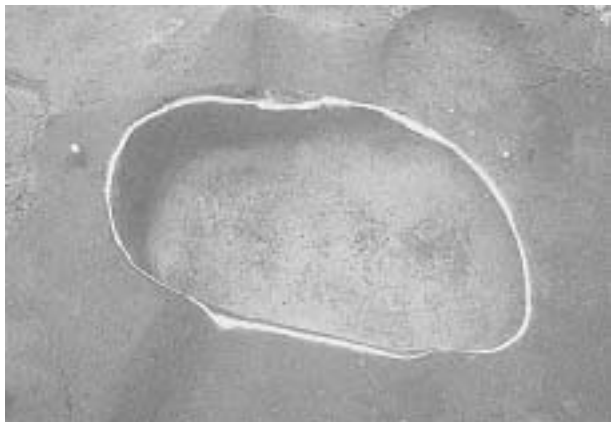

2．ＳＫ70　完掘（西から）

3．ＳＫ71　完掘（南東から）

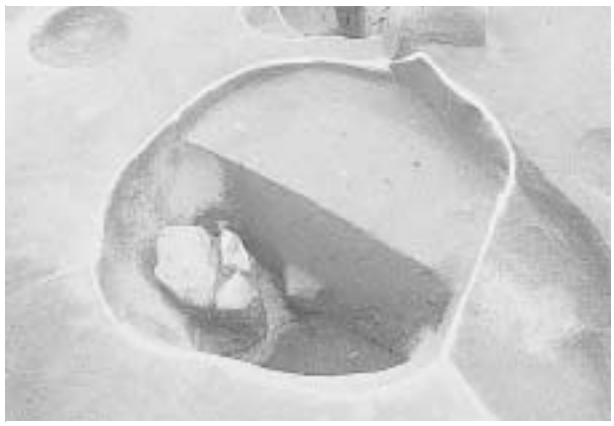

4．ＳＫ72　角礫・粘土ブロック検出状況（北から）



5．ＳＫ72　断面層位（北から）

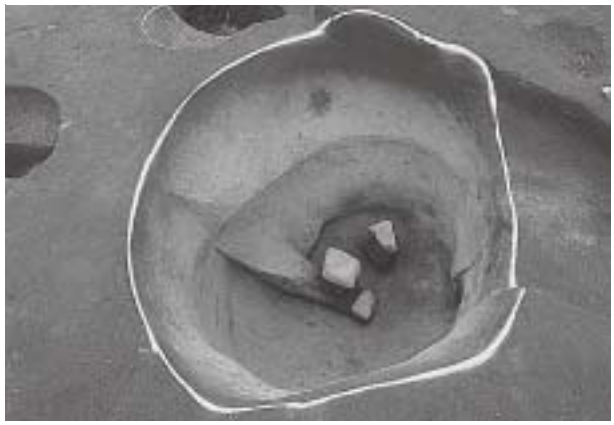

6．ＳＫ72　底面の角礫検出状況（北から）

7．ＳＫ73　断面層位（南から）

8．ＳＫ73　角礫・粘土ブロック検出状況（北から）

1．ＳＫ75　角礫検出状況（東から）

2．ＳＫ75　炭化材出土状況（東から）

3．ＳＫ75　炭化材出土状況・接写（東から）

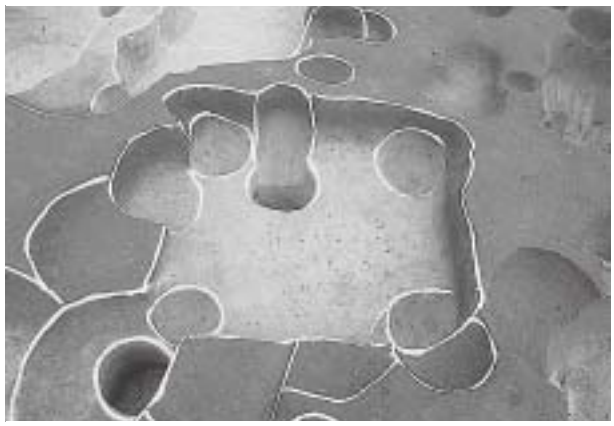

4．ＳＫ75　完掘（東から）

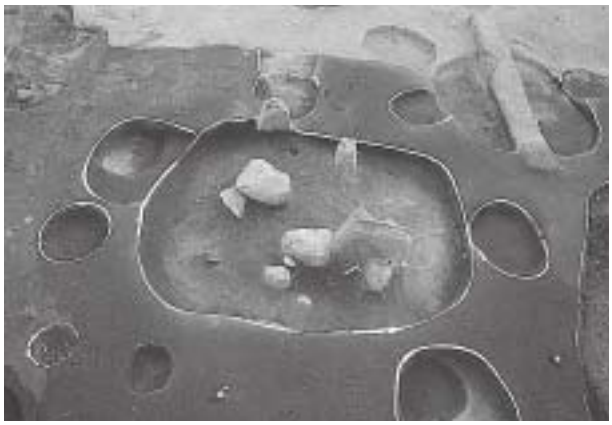

5．ＳＫ76　角礫検出状況（東から）

6．ＳＫ76　断面層位（北から）



7．ＳＫ77　角礫検出状況（北から）



8．ＳＫ82　完掘（東から）

1．ＳＫ80・81　角礫検出状況（北から）



2．ＳＫ80・81　完掘（北から）



3．ＳＫ81　漆膜出土状況（北から）

4．ＳＫ80・81　断面層位（北から）

5．ＳＫ87　断面層位（北から）



6．ＳＫ87　角礫検出状況（北から）

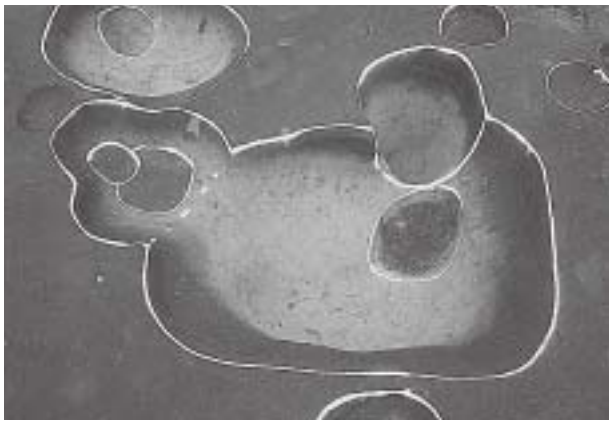

7．ＳＫ87　完掘（北から）



8．ＳＫ89・ＳＤ11　断面層位（西から）

1．ＳＫ104　断面層位（南から）



2．ＳＫ104　完掘（北東から）

3．ＳＫ106　断面層位（南東から）

4．ＳＫ106　角礫検出状況（南東から）



5．ＳＫ106　完掘（南東から）



6．ＳＫ101　断面層位（東から）



7．ＳＫ110・111　遺物・粘土ブロック検出状況（北から）

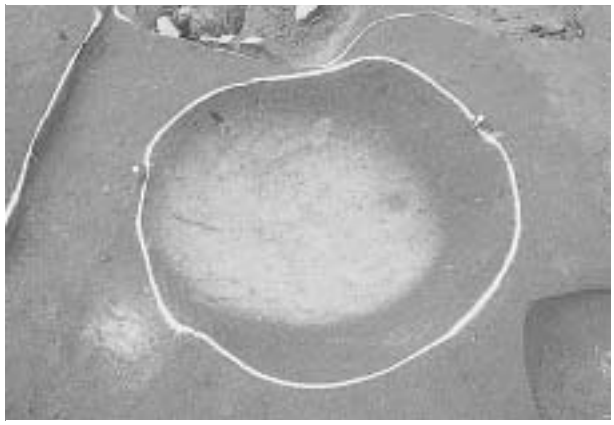

8．ＳＫ109　完掘（東から）

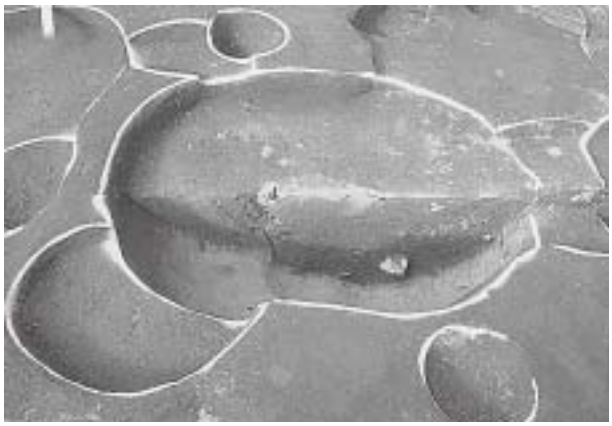

1．ＳＫ85　断面層位（南から）

2．ＳＫ85　完掘（北西から）

3．ＳＫ90　角礫検出状況（西から）



4．ＳＫ92　完掘（南から）

5．ＳＫ99・ＳＤ14　断面層位（西から）

6．ＳＫ99　炭化物出土状況（西から）



7．ＳＤ14　断面層位№１（西から）

8．ＳＫ118　角礫・粘土ブロック検出状況（南から）

1．ＳＫ123　角礫検出状況（東から）

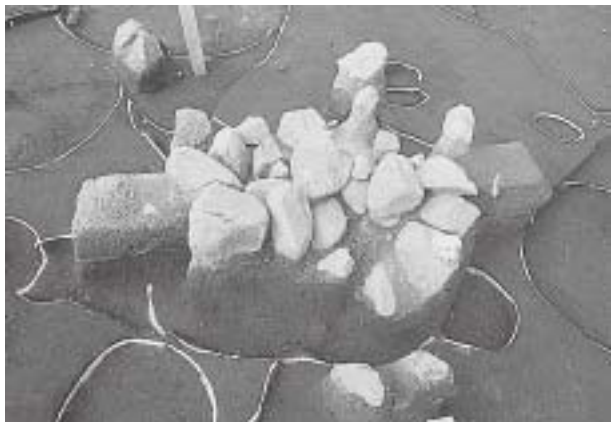

2．ＳＫ123　角礫再検出状況（東から）



3．ＳＫ123　断面層位（東から）

4．ＳＫ123　底面の角礫検出状況（東から）

5．ＳＫ123　角礫検出状況（東から）

6．ＳＫ123　底面の角礫検出状況（東から）

7．ＳＫ123　断面層位（東から）

8．ＳＫ122　断面層位（南から）

1．ＳＥ03　完掘・断面層位（東から）

2．包含層　カワラケ出土状況（東から）

3．包含層　炭化米出土状況（北から）

4．ＳＰ333　漆膜出土状況（東から）

5．包含層　滑石製石鍋の出土状況（北から）



青磁・白磁

※なお、遺物番号は整理番号（注記番号）に対応する。



青　磁

※なお、遺物番号は整理番号（注記番号）に対応する。



白磁・中国陶器・朝鮮（高麗青磁）

※なお、遺物番号は整理番号（注記番号）に対応する。



1237ほか

1．青磁　写真上

2．朝鮮（高麗青磁）　写真下



1585

238ほか

3．白磁　写真上

4．瀬戸　写真下

1308ほか

※なお、遺物番号は整理番号（注記番号）に対応する。



瀬　戸

※なお、遺物番号は整理番号（注記番号）に対応する。



瀬　戸

※なお、遺物番号は整理番号（注記番号）に対応する。



瀬　戸

※なお、遺物番号は整理番号（注記番号）に対応する。



瀬　戸

※なお、遺物番号は整理番号（注記番号）に対応する。



瀬　戸

※なお、遺物番号は整理番号（注記番号）に対応する。

1．ＳＫ06　一括出土遺物

2．信楽壷（ＳＫ06出土）

※なお、遺物番号は整理番号（注記番号）に対応する。

１．珠洲　擂鉢（ＳＫ06出土）

２．瓷器系陶器（越前）　擂鉢（ＳＫ06出土）

※なお、遺物番号は整理番号（注記番号）に対応する。



珠　洲

※なお、遺物番号は整理番号（注記番号）に対応する。



珠　洲

※なお、遺物番号は整理番号（注記番号）に対応する。



珠　洲

※なお、遺物番号は整理番号（注記番号）に対応する。

1116ほか

823ほか

1207ほか

1161ほか

1114ほか

珠　洲

※なお、遺物番号は整理番号（注記番号）に対応する。



1478ほか

1645

1010

325

935ほか

1254



1026ほか

547

珠　洲

※なお、遺物番号は整理番号（注記番号）に対応する。



珠　洲

※なお、遺物番号は整理番号（注記番号）に対応する。



珠　洲

※なお、遺物番号は整理番号（注記番号）に対応する。



珠　洲

※なお、遺物番号は整理番号（注記番号）に対応する。



珠洲・中世土師器皿（カワラケ）

※なお、遺物番号は整理番号（注記番号）に対応する。



珠　洲

※なお、遺物番号は整理番号（注記番号）に対応する。

658

2073

189



1067ほか

118

珠洲・滑石製鍋

※なお、遺物番号は整理番号（注記番号）に対応する。



瓷器系陶器

※なお、遺物番号は整理番号（注記番号）に対応する。



磁器系陶器

※なお、遺物番号は整理番号（注記番号）に対応する。



瓷器系陶器

※なお、遺物番号は整理番号（注記番号）に対応する。



磁器系陶器・瓦質土器・中世土師器皿（カワラケ）・坩堝　　※なお、遺物番号は整理番号（注記番号）に対応する。


1017

1023

1060

780ほか

873

1048

943

1538

1393ほか

瓦質土器・フイゴ羽口・土錘・砥石

※なお、遺物番号は整理番号（注記番号）に対応する。

2071

98

06

646

187

2111

260

1828

1826

1827

100

1439

587

2063

2064

土錘・砥石

※なお、遺物番号は整理番号（注記番号）に対応する。



砥石・硯・土玉・坩堝

※なお、遺物番号は整理番号（注記番号）に対応する。

444ほか

１．珠洲　擂鉢

1443ほか　　1172ほか

２．坩堝

1075　　938

３．銅製品

※なお、遺物番号は整理番号（注記番号）に対応する。

図版　138十三湊遺跡　第一二〇次調査　出土遺物写真（三一）

1243ほか

1，2．粉挽き臼



802 a

3，4．中世土師器皿（カワラケ）



1243ほか

802 a

※なお、遺物番号は整理番号（注記番号）に対応する。



鉄製品

※なお、遺物番号は整理番号（注記番号）に対応する。



鉄製品

※なお、遺物番号は整理番号（注記番号）に対応する。



鉄製品

※なお、遺物番号は整理番号（注記番号）に対応する。



銭　貨

※なお、遺物番号は整理番号（注記番号）に対応する。



銭　貨

※なお、遺物番号は整理番号（注記番号）に対応する。

(120次調査出土)

83

393

609

613

635

669

688

1205

(151次調査出土)

93

104

135

204

205

207

(155次調査出土)

291－a

291－b

291－c

291－d

291－e

291－f

291－g

291－h

291－i

131

372

373

374

(原寸大)

※なお、遺物番号は整理番号（注記番号）に対応する。

(120次調査出土)



(151次調査出土)



(155次調査出土)

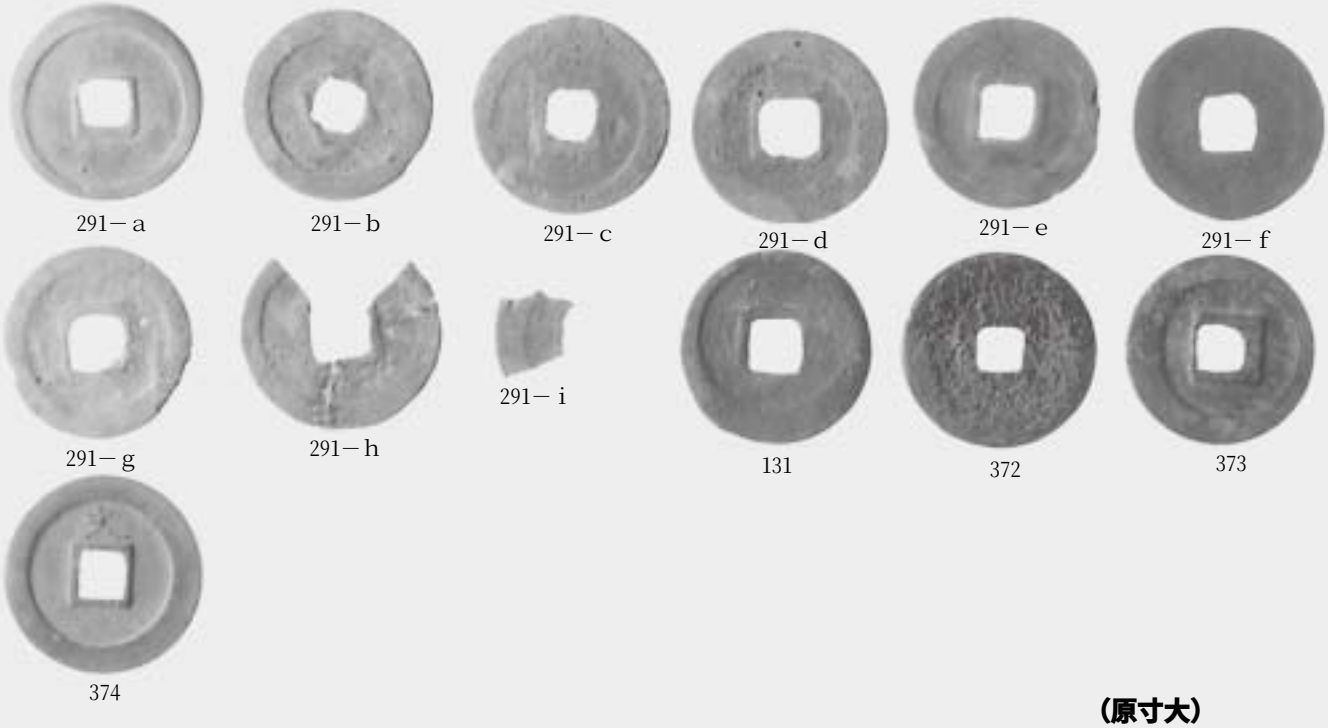

(原寸大)

銭　貨

※なお、遺物番号は整理番号（注記番号）に対応する。

1．1トレンチ　全景（西から）

2．1トレンチ西側　北壁　断面層位（南東から）



3．1トレンチ　SD01北壁　断面層位（南東から）

4．1トレンチ中央　北壁　断面層位（南西から）

5．1トレンチ東側　北壁　断面層位（南東から）

6．1トレンチ中央　北壁　断面層位（南西から）

7．1トレンチ拡張区　北壁　断面層位（南東から）

8．1トレンチ拡張区　全景（南西から）

１．１トレンチ拡張区　全景（東から）

２．１トレンチ拡張区　全景（西から）

1．1トレンチ拡張区　SK01　検出（北から）



2．1トレンチ拡張区　SK01　遺物出土状況（南から）

3．1トレンチ拡張区　SK01　遺構段下げ状況（北から）

4．1トレンチ拡張区　SK01　断面層位（東から）

5．1トレンチ拡張区　SK01　青磁香炉の出土状況

6．1トレンチ拡張区　SE01　検出（北から）

7．1トレンチ拡張区　SE01　遺物出土状況（西から）

8．1トレンチ拡張区　SE01　断面層位（東から）

1．2南トレンチ　全景（南東から）

2．2北トレンチ　全景（南から）

3．2北トレンチ南側　西壁　断面層位（北東から）

4．2トレンチ拡張区　ＳＤ01　検出（南から）

5．2トレンチ拡張区　ＳＤ01　検出（北から）



6．2トレンチ拡張区　ＳＤ01出土の瓷器系陶器（西から）

7．2トレンチ拡張区　ＳＤ01　完掘（北西から）

１．２トレンチ拡張区　ＳＤ01　完掘（北西から）

２．２トレンチ拡張区　ＳＤ01　完掘（南から）

１．３トレンチ　全景（東から）

２．３トレンチ中央　北壁　断面層位（南西から）

３．３トレンチ　ＳＸ01（Ｄ２）　北壁　断面層位（南から）



４．３トレンチ　ＳＫ05　検出（南から）

５．３トレンチ　ＳＫ05　断面層位（西から）

６．４トレンチ　ＳＸ01　断面層位（ｃ－ｃ′）（東から）

７．４トレンチ　ＳＸ01　断面層位（ｂ－ｂ′）（南から）



１．４トレンチ　ＳＸ01　検出（南東から）

２．４トレンチ　ＳＸ01　完掘（南東から）

１．４トレンチ　ＳＸ01　溝埋土出土の瓦質土器（南東から）

２．４トレンチ　ＳＸ01　完掘（南西から）

１．３トレンチ　土塁跡１　断面層位（南西から）

２．３トレンチ　土塁跡１　断面層位（南東から）

１．６トレンチ　全景（北から）

２．６トレンチ　中国製褐釉壷の出土状況（東から）

３．６トレンチ　西壁　断面層位（北東から）

４．７トレンチ　全景（南から）

５．７トレンチ南側　遺構検出（北から）

６．７トレンチ　西壁　断面層位（北東から）

１．８トレンチ　全景（西から）

２．８トレンチ　ＳＤ03　検出（南東から）

４．９トレンチ中央　Ｄ２・Ｄ８検出（南西から）

３．９トレンチ　全景（南から）

５．９トレンチ中央　西壁　断面層位（北東から）

６．９トレンチ北側　遺構検出（南から）

1．10トレンチ　全景（西から）

2．10トレンチ　Ｄ１・Ｄ２　検出（北西から）

3．12トレンチ　ＳＤ01・Ｄ１　完掘（西から）

5．13北トレンチ　ＳＤ01　完掘（北から）

4．12トレンチ中央　北壁　断面層位（南東から）

6．13北トレンチ　ＳＤ01　断面層位（北東から）

1．11トレンチ　全景（北から）

2．11トレンチ　全景（南から）

3．11トレンチ　全景（南から）

4．11トレンチ　東壁　断面層位（北西から）

5．11トレンチ南側　東壁　断面層位（北西から）

１．11トレンチ　土塁跡２（北西から）

２．11トレンチ　土塁跡２　断面層位（北西から）

１．11トレンチ　土塁跡２　断面層位（西から）

２．11トレンチ　土塁跡２　底面検出のＤ２（南東から）

1．13南トレンチ　遺構検出（北から）

2．14トレンチ　ＳＤ01　完掘（南西から）

3．15トレンチ　ＳＤ01　完掘（西から）

4．16トレンチ東側　ＳＤ01　完掘（南から）

5．16トレンチ東側　ＳＤ01　断面層位（西から）

6．16トレンチ西側　ＳＤ01　検出（北から）

7．16トレンチ西側　ＳＤ01　断面層位（南西から）

1．17トレンチ　ＳＤ01　完掘（南から）

2．18トレンチ　ＳＤ01　完掘（南東から）

1．19トレンチ南側　全景（北から）

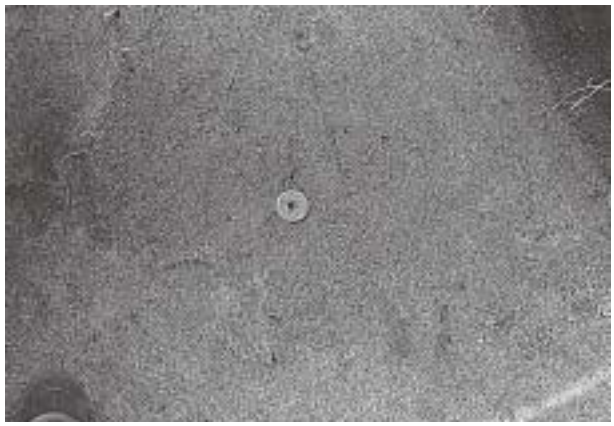

2．19トレンチ　Ｋ１　銭貨出土状況

3．19トレンチ北側　西壁　断面層位（南東から）

4．19トレンチ中央　西壁　断面層位（南東から）

5．21トレンチ　全景（北から）

6．21トレンチ　ＳＤ04　検出（西から）

7．21トレンチ　ＳＤ04　断面層位（東から）

1．20トレンチ　ＳＤ02　検出（西から）

2．20トレンチ　ＳＤ02　断面層位①（ａ－ａ′）（北西から）



3．20トレンチ　ＳＤ02　断面層位②（ｂ－ｂ′）（北西から）

4．20トレンチ　ＳＤ02　断面層位③（ｃ－ｃ′）（西から）

5．20トレンチ　ＳＤ02　断面層位④（ｄ－ｄ′）（南から）



１．青磁・中国陶器・中世土師器皿（カワラケ）



２．青磁

※なお、遺物番号は整理番号（注記番号）に対応する。



1．中国褐釉壷

2．同上

※なお、遺物番号は整理番号（注記番号）に対応する。



1．白磁



2．瀬戸

※なお、遺物番号は整理番号（注記番号）に対応する。



１．瀬戸



２．瓷器系陶器・珠洲

※なお、遺物番号は整理番号（注記番号）に対応する。



1．珠洲・瓷器系陶器



2．瓦質土器

※なお、遺物番号は整理番号（注記番号）に対応する。

１．22トレンチ　全景・ＳＸ02　検出（東から）

２．22トレンチ　畑跡検出（西から）

1．22トレンチ　ＳＸ02　検出（南西から）

2．22トレンチ　タイ陶器（鉄釉壷）の出土状況（東から）

3．22トレンチ　ＳＸ02溝内出土の白磁皿



4．22トレンチ　ＳＸ02溝内出土の瀬戸瓶子

5．22トレンチ　ＳＸ02溝内出土の瀬戸瓶子

6．22トレンチ　ＳＸ02溝内出土の白磁皿

7．22トレンチ　ＳＸ02溝内出土の瀬戸瓶子

8．22トレンチ　ＳＸ02溝内出土の青磁盤（東から）

１．22トレンチ　ＳＸ02　完掘（東から）

２．22トレンチ　ＳＸ02　完掘（北から）

1．22トレンチ北東区　東西壁　断面層位（北から）

2．22トレンチ南東区　東西壁　断面層位（南東から）

3．22トレンチ南東区　南北壁　断面層位（東から）

4．22トレンチ南西区　南北壁　断面層位（南西から）

5．22トレンチ北西区　南北壁　断面層位（西から）

6．22トレンチ北東区　南北壁　ＳＸ02　断面層位（北東から）

7．22トレンチ南西区　南北壁　ＳＸ02断面層位（南西から）

8．22トレンチ　ＳＸ02溝　断面層位（ｇ－ｇ′）（北から）

1．22トレンチ北東区　南北壁　断面層位（東から）

2．22トレンチ北西区　東西壁　断面層位（北から）

3．22トレンチ北東区　東西壁　断面層位（北から）

4．22トレンチ南東区　東西壁　ＳＸ02断面層位（南から）

5．22トレンチ北東区　南北壁　断面層位（北東から）

6．22トレンチ　ＳＸ02溝　断面層位（ｅ－ｅ′）（東から）

7．22トレンチ　ＳＸ02溝　断面層位（ｄ－ｄ′）（南東から）

8．22トレンチ　ＳＸ02溝　断面層位（ｃ－ｃ′）（南から）

1．22トレンチ拡張区　全景・ＳＤ01検出（北から）

2．22トレンチ拡張区　ＳＤ01　検出（南から）

3．22トレンチ拡張区　ＳＤ01　検出（南から）

4．22トレンチ拡張区　ＳＤ01　断面層位①（南から）

5．22トレンチ拡張区　ＳＤ01　断面層位②（南から）

1．23トレンチ　全景（東から）

2．23トレンチ西側　北壁　断面層位（南東から）

3．23トレンチ東側　北壁　断面層位（南東から）

4．24トレンチ　全景（北から）

5．24トレンチ北側　ＳＤ04　完掘（東から）

6．24トレンチ南側　西壁　断面層位（南東から）

1．25トレンチ　全景（西から）

2．25トレンチ　北壁　断面層位（南西から）

3．25トレンチ　ＳＤ05　完掘（南から）

4．26トレンチ　全景（北から）

5．26トレンチ南側　東壁　断面層位（北西から）

6．26トレンチ中央　中国製褐釉壷の出土状況（北西から）



1．26トレンチ中央　中国製褐釉壷の出土状況（西から）

2．26トレンチ中央　中国製褐釉壷の出土状況（北から）

3．27トレンチ　全景（南から）

5．28トレンチ　全景（東から）

4．27トレンチ　東壁　断面層位（南西から）

6．28トレンチ　ＳＤ01　断面層位（南東から）

1．29トレンチ　全景（西から）

2．29トレンチ中央　溝状遺構（畑跡）　検出（南西から）

3．30トレンチ　北壁　断面層位（南東から）

4．30トレンチ西側　ＳＤ05　完掘（南から）

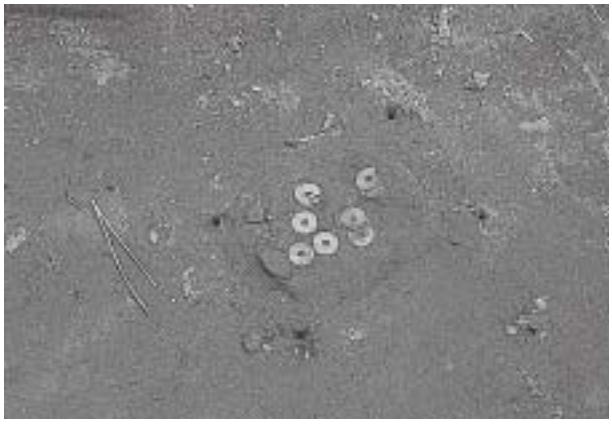

6．30トレンチ拡張区　銭貨出土状況（北から）

5．30トレンチ拡張区　全景（東から）

1．31トレンチ　全景（北から）

2．31トレンチ　青磁碗の出土状況（西から）

3．31トレンチ南側　溝状遺構（畑跡）　検出（南西から）

4．32トレンチ　全景（東から）

5．33トレンチ　全景（西から）

1．34トレンチ　全景（東から）

2．34トレンチ　南壁　断面層位（北東から）

3．34トレンチ　ＳＤ05（北から）

4．35トレンチ　全景（北から）

5．35トレンチ　Ｄ１（北から）

6．35トレンチ　東壁　断面層位（南西から）

1．36トレンチ　全景（東から）

3．37トレンチ　全景・溝状遺構（畑跡）　検出（東から）

2．36トレンチ西側　北壁　断面層位（南東から）

4．37トレンチ　北壁　断面層位（南東から）

5．38トレンチ　南壁　断面層位（北東から）

6．38トレンチ　ＳＤ03（北から）

1．38トレンチ　全景（東から）

2．38トレンチ南側　茶臼の出土状況（北から）

3．38トレンチ中央　遺構検出（南西から）

4．39トレンチ　全景（東から）

5．39トレンチ西側　南壁　断面層位（北東から）

6．39トレンチ東側　南壁　断面層位（北東から）

1．39トレンチ　ＳＤ03・Ｄ１（北から）

2．39トレンチ　ＳＫ06　遺物出土状況（北から）

3．39トレンチ東側　ＳＫ06・Ｐ１完掘（北西から）

4．40トレンチ　全景（東から）

5．40トレンチ西側　遺構検出（南東から）

6．40トレンチ　ＳＤ03（北から）

7．40トレンチ　南壁　断面層位（北東から）

１．41トレンチ　遺構検出（東から）

２．41トレンチ　遺構検出（東から）

1．41トレンチ　北壁　断面層位（南東から）

2．41トレンチ　遺構検出（北から）

3．41トレンチ　ＳＫ07　検出（北西から）

4．41トレンチ　ＳＫ07　断面層位（東から）

5．41トレンチ　ＳＫ07　完掘（北から）

6．41トレンチ　ＳＫ09　断面層位（北東から）



7．41トレンチ　遺構検出（北から）



8．41トレンチ　ＳＫ10　断面層位（北西から）



１．41トレンチ　全景（東から）

1．43トレンチ　東壁　断面層位（北西から）

2．44トレンチ　東壁　断面層位（北西から）

3．45トレンチ　西壁　断面層位（北東から）

4．46トレンチ　ＳＤ03　完掘（北から）

5．47トレンチ　ＳＤ03　完掘（東から）

7．48トレンチ　ＳＤ04（西から）

6．48トレンチ　全景（南から）

123ほか

12ほか



125



328



219

青　磁

※なお、遺物番号は整理番号（注記番号）に対応する。



青磁・白磁

※なお、遺物番号は整理番号（注記番号）に対応する。

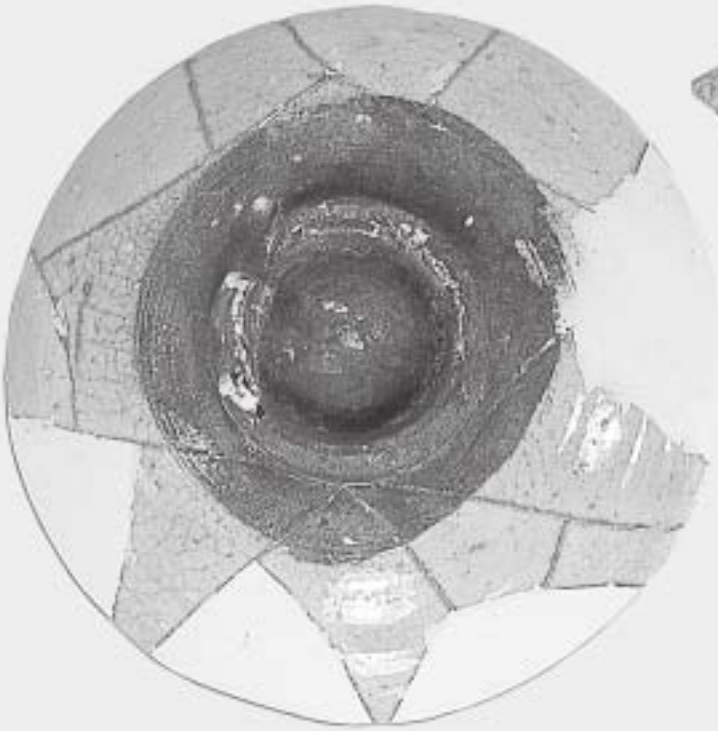

180ほか

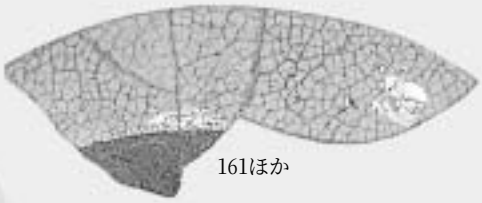

161ほか



148

307

340

173ほか

270

367

280

231

白　磁

※なお、遺物番号は整理番号（注記番号）に対応する。



中国陶器・青磁・瀬戸

※なお、遺物番号は整理番号（注記番号）に対応する。



タイ陶器

※なお、遺物番号は整理番号（注記番号）に対応する。

13ほか

１．タイ陶器

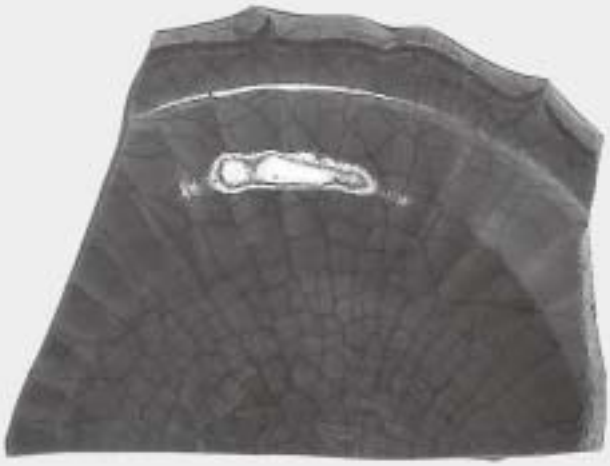

326

２．青磁盤

213ほか

３．茶臼

※なお、遺物番号は整理番号（注記番号）に対応する。



瓦質土器・珠洲・瓷器系陶器

※なお、遺物番号は整理番号（注記番号）に対応する。



中国陶器・瓦質土器・瓷器系陶器

※なお、遺物番号は整理番号（注記番号）に対応する。

１．瀬戸　瓶子



２．鉄製品

※なお、遺物番号は整理番号（注記番号）に対応する。

報 告 書 抄 録

ふ り が な	とさみなといせき
書　　名	十三湊遺跡
副 書 名	第90・120・151・155次発掘調査報告書　写真図版編　（第Ⅵ分冊）
シ リ ー ズ 名	市浦村埋蔵文化財調査報告書
シリーズ番号	第17集
編 著 者 名	榊原　滋高，長利　豪美
編 集 機 関	青森県市浦村教育委員会
所　在　地	〒037 0401　青森県北津軽郡市浦村大字相内字相内349－1
発 行 年 月 日	西暦2005年３月25日

ふりがな 所収遺跡名	ふりがな 所　在　地	コード 市町村	コード 遺　跡	世界測地系 （日本測地系） 北　緯	世界測地系 （日本測地系） 東　経	調査期間	調査面積 （㎡）	調査原因
とさみなといせき 十三湊遺跡 第90次調査	あおもりけんきたつがる 青森県北津軽 ぐんしうらむらおおあざ 郡市浦村大字 じゅうさんあざきんこがく 十三字琴湖岳	02385	38022	41度 01分 52秒	140度 19分 47秒	19990628～ 19990930	約400㎡	村内遺跡発掘調査事業
とさみなといせき 十三湊遺跡 第120次調査	あおもりけんきたつがる 青森県北津軽 ぐんしうらむらおおあざ 郡市浦村大字 じゅうさんあざきんこがく 十三字琴湖岳	02385	38022	（41度 01分 43秒）	（140度 19分 59秒）	20000906～ 20001204	約300㎡	
とさみなといせき 十三湊遺跡 第151次調査	あおもりけんきたつがる 青森県北津軽 ぐんしうらむらおおあざ 郡市浦村大字 じゅうさんあざつうこうどう 十三字通行道	02385	38022	41度 01分 11秒	141度 19分 51秒	20020603～ 20020802	約800㎡	
とさみなといせき 十三湊遺跡 第155次調査	あおもりけんきたつがる 青森県北津軽 ぐんしうらむらおおあざ 郡市浦村大字 じゅうさんあざつうこうどう 十三字通行道	02385	38022	（41度 01分 05秒）	（141度 20分 02秒）	20030602～ 20030731	約200㎡	

所収遺跡名	種　別	主な時代	主　な　遺　構	主　な　遺　物	特記事項
十三湊遺跡 第90次調査	集　落	中世・近世	柵塀・溝状遺構、井戸、土坑・集石遺構、鍛冶・鋳造関連遺構、柱穴	（中世）青磁、白磁、青白磁、中国陶器、瀬戸、珠洲、瓷器系陶器、中世土師器、鉄製品、土製品、石製品、銅製品、木製品	
十三湊遺跡 第120次調査	集　落	中世・近世	柵塀・溝状遺構、井戸、土坑・集石遺構、鍛冶・鋳造関連遺構、柱穴	（中世）青磁、白磁、青白磁、中国陶器、瀬戸、珠洲、瓷器系陶器、中世土師器、鉄製品、土製品、石製品、銅製品、木製品	
十三湊遺跡 第151次調査	集　落 （宗教施設）	中世	柵塀・溝状遺構、井戸、土坑、柱穴	（中世）青磁、白磁、中国陶器、瀬戸、珠洲、瓷器系陶器、中世土師器、鉄製品、銅製品	青森県教育委員会と合同調査
十三湊遺跡 第155次調査	集　落 （宗教施設）	中世	柵塀・溝状遺構、井戸、土坑、柱穴	（中世）青磁、白磁、青白磁、中国陶磁器、タイ陶器、瀬戸、珠洲、瓷器系陶器、中世土師器、鉄製品、石製品、銅製品	青森県教育委員会と合同調査

要　約

１．十三湊遺跡　第90次調査‥調査の結果，中世の屋敷割（居住空間）を検出した。また，鉄及び銅製品の鍛造・鋳造作業を行なっていたことが明らかとなった。
２．十三湊遺跡　第120次調査‥調査の結果，中世の屋敷割（居住空間）を検出した。また，鉄製品の鍛造作業を行なっていたことが明らかとなった。
３．十三湊遺跡　第151次調査‥十三湊遺跡の南端に位置する中世寺院・檀林寺跡の範囲確認調査。調査の結果，15世紀前半の寺院跡と推される南北65m×東西55mの方形区画溝（屋敷跡）を検出した。
４．十三湊遺跡　第155次調査‥十三湊遺跡の南端に位置する中世寺院・檀林寺跡の範囲確認調査。調査の結果，11.5m四方の方形区画溝（15世紀前半の宗教施設）が検出された。また，檀林寺跡の寺域を囲むような柵塀・溝跡を検出し，全体像が明らかとなった。

市浦村埋蔵文化財調査報告書　第17集

十 三 湊 遺 跡

― 第90・120・151・155次発掘調査報告書　写真図版編 ―　（第Ⅵ分冊）

発行年月日　2005年３月25日

編集・発行　青森県市浦村教育委員会
〒037-0401　青森県北津軽郡市浦村
大字相内字相内349－1
Tel　0173－62－2111(代表)

十三湊遺跡発掘調査事務所
Tel　0173－62－3176

印　　刷　青森オフセット印刷株式会社
〒030-0802　青森市本町二丁目11番16号
Tel　017－775－1431