

鹿児島県立埋蔵文化財センター発掘調査報告書(83)

— 農業開発総合センター建設に伴う埋蔵文化財発掘調査報告書 —

農業開発総合センター遺跡群 I (第3分冊)

目 版 編

第1分冊

KUBOMINOUE
窪見ノ上遺跡

TATEISIGAHARA
建石ヶ原遺跡

KUSATO
古里遺跡

NISHIHARA
西原遺跡

第2分冊

FUKIAGEKONAKABARU
吹上小中原遺跡

UMAMEGURI
馬廻遺跡

SANTANMUTA
三反牟田遺跡

2005年3月

鹿児島県立埋蔵文化財センター

第3分冊目次

図版1	窪見ノ上遺跡調査状況1	1	⑤	縄文時代晩期道跡完掘	
	①・②	遺物出土状況1・2	⑥	縄文時代晩期道跡灰ゴラ	
	③・④	地層断面1・2	⑦	溝2・縄文時代晩期道跡完掘	
図版2	窪見ノ上遺跡調査状況2	2	⑧	溝1・2完掘	
	①	1号集石遺構	図版27	建石ヶ原遺跡調査状況2	27
	②	2号集石遺構	①	縄文時代晩期道跡、溝6～9検出状況	
	③	3号集石遺構	②	溝6～9完掘状況	
	④	4号集石遺構	③～⑤	方形周溝(墓)1～3	
	⑤	5号集石遺構	⑥	周溝内青銅器出土状況	
	⑥	6号集石遺構	図版27	古里遺跡調査状況1	27
	⑦	集積遺構	⑦	1号掘立柱建物跡検出状況	
図版3	窪見ノ上遺跡遺物出土状況1	3	⑧	1号掘立柱建物跡柱穴半裁	
	①	石斧・磨石出土状況	図版28	古里遺跡調査状況2	28
	②・③	磨石出土状況1・2	①	3号・4号掘立柱建物跡検出状況	
	④	石斧出土状況	②	5号掘立柱建物跡検出状況	
	⑤	土器・石器出土状況	③	9号掘立柱建物跡柱穴半裁	
	⑥	I類土器出土状況	④	10号掘立柱建物跡柱穴半裁	
図版4	窪見ノ上遺跡遺物出土状況2	4	⑤	12号掘立柱建物跡検出状況	
	①～⑥	石斧出土状況1～6	⑥	12号掘立柱建物跡柱穴半裁	
	⑦	磨石出土状況	⑦	溝2 a 検出状況	
図版5	窪見ノ上遺跡集積内出土石器	5	⑧	J-6・7区トレンチ土層断面	
図版6	窪見ノ上遺跡出土遺物1	6	図版29	建石ヶ原遺跡出土遺物1	29
図版7	窪見ノ上遺跡出土遺物2	7	図版30	建石ヶ原遺跡出土遺物2	30
図版8	窪見ノ上遺跡出土遺物3	8	図版31	建石ヶ原遺跡出土遺物3	31
図版9	窪見ノ上遺跡出土遺物4	9	図版32	建石ヶ原遺跡出土遺物4	32
図版10	窪見ノ上遺跡出土遺物5	10	図版33	建石ヶ原遺跡出土遺物5	33
図版11	窪見ノ上遺跡出土遺物6	11	図版34	建石ヶ原遺跡出土遺物6	34
図版12	窪見ノ上遺跡出土遺物7	12	図版35	建石ヶ原遺跡出土遺物7	35
図版13	窪見ノ上遺跡出土遺物8	13	図版36	建石ヶ原遺跡出土遺物8	36
図版14	窪見ノ上遺跡出土遺物9	14	図版37	古里遺跡出土遺物1	37
図版15	窪見ノ上遺跡出土遺物10	15	図版38	古里遺跡出土遺物2	38
図版16	窪見ノ上遺跡出土遺物11	16	図版39	古里遺跡出土遺物3	39
図版17	窪見ノ上遺跡出土遺物12	17	図版40	小中原遺跡	40
図版18	窪見ノ上遺跡出土遺物13	18	①	小中原遺跡空中写真	
図版19	窪見ノ上遺跡出土遺物14	19	②・③	縄文I類土器1・2	
図版20	窪見ノ上遺跡出土遺物15	20	図版41	小中原遺跡調査状況1	41
図版21	窪見ノ上遺跡出土遺物16	21	①	N-5区北壁断面	
図版22	窪見ノ上遺跡出土遺物17	22	②	L-4区西壁断面	
図版23	窪見ノ上遺跡出土遺物18	23	③	N区Ⅶ層調査風景	
図版24	窪見ノ上遺跡出土遺物19	24	④	N-4区縄文時代草創期石器製作跡	
図版25	窪見ノ上遺跡出土遺物20	25	⑤	N-6区旧石器時代落とし穴1・2	
図版26	建石ヶ原遺跡調査状況1	26	⑥	N-6区旧石器時代落とし穴1	
	①	旧石器出土状況	⑦	N-6区旧石器時代落とし穴2	
	②	土坑完掘	図版42	小中原遺跡調査状況2	42
	③・④	住居跡1・2	①	H-7区縄文時代早期調査風景	
			②	D-6区石槍集石遺構	

③	H-3区土器溜り		
④	D-5区1号住居跡		
⑤	H・F-3・4区2号住居跡		
⑥	1号住居跡遺物出土状況		
⑦	2号住居跡鉄斧出土状況		
⑧	2号住居跡鉄斧		
図版43	小中原遺跡調査状況3	43	
①	E-1区3号住居跡		
②	F-1区4号住居跡検出状況		
③	4号住居跡遺物出土状況		
④	4号住居跡遺物出土状況		
⑤	G-1区5号住居跡検出状況		
⑥	5号住居跡		
図版44	小中原遺跡調査状況4	44	
①	F-2区6号住居跡		
②	6号住居跡		
③	F-3区7号住居跡検出状況		
④	7号住居跡		
⑤	G-1区6号土坑		
⑥	H・I-3区9号土坑		
⑦	D-5区10号土坑		
⑧	E-1区11号土坑		
図版45	小中原遺跡調査状況5	45	
①	1号掘立柱建物跡		
②	2号掘立柱建物跡		
③	4号掘立柱建物跡		
④	5号掘立柱建物跡		
⑤	6号掘立柱建物跡		
⑥	5号掘立柱建物跡		
⑦	7号掘立柱建物跡		
⑧	8・9号掘立柱建物		
図版46	小中原遺跡出土遺物1	46	
図版47	小中原遺跡出土遺物2	47	
図版48	小中原遺跡出土遺物3	48	
図版49	小中原遺跡出土遺物4	49	
図版50	小中原遺跡出土遺物5	50	
図版51	小中原遺跡出土遺物6	51	
図版52	小中原遺跡出土遺物7	52	
図版53	小中原遺跡出土遺物8	53	
図版54	小中原遺跡出土遺物9	54	
図版55	小中原遺跡出土遺物10	55	
図版56	小中原遺跡出土遺物11	56	
図版57	小中原遺跡出土遺物12	57	
図版58	小中原遺跡出土遺物13	58	
図版59	小中原遺跡出土遺物14	59	
図版60	小中原遺跡出土遺物15	60	
図版61	小中原遺跡出土遺物16	61	
図版62	小中原遺跡出土遺物17	62	
図版63	小中原遺跡出土遺物18	63	
図版64	小中原遺跡出土遺物19	64	
図版65	小中原遺跡出土遺物20	65	
図版66	小中原遺跡出土遺物21	66	
図版67	小中原遺跡出土遺物22	67	
図版68	小中原遺跡出土遺物23	68	
図版69	小中原遺跡出土遺物24	69	
図版70	小中原遺跡出土遺物25	70	
図版71	小中原遺跡出土遺物26	71	
図版72	小中原遺跡出土遺物27	72	
図版73	小中原遺跡出土遺物28	73	
図版74	小中原遺跡出土遺物29	74	
図版75	小中原遺跡出土遺物30	75	
図版76	馬廻遺跡・三反牟田遺跡	76	
①	馬廻遺跡土層断面		
②	三反牟田遺跡トレンチ		
③	馬廻遺跡土器(1)出土状況		
④	馬廻遺跡土器(2)出土状況		
⑤	馬廻遺跡縄文早期土器(1)正面		
⑥	馬廻遺跡縄文早期土器(1)側面		



① 遺物出土状況 1



② 遺物出土状況 2



③ 地層断面 1




④ 地層断面 2


窪見ノ上遺跡調査状況 1




① 1号集石遺構



② 2号集石遺構




③ 3号集石遺構



⑤ 5号集石遺構



④ 4号集石遺構



⑥ 6号集石遺構




⑦ 集積遺構



① 石斧・磨石出土状況



② 磨石出土状況 1



③ 磨石出土状況 2



④ 石斧出土状況




⑤ 土器・石器出土状況



⑥ I 類土器出土状況

窪見ノ上遺跡遺物出土状況 1




① 石斧出土状況1



② 石斧出土状況2




③ 石斧出土状況3




⑤ 石斧出土状況5



④ 石斧出土状況4




⑥ 石斧出土状況6




⑦ 磨石出土状況


窪見ノ上遺跡遺物出土状況 2




窪見ノ上遺跡集積内出土石器



窪見ノ上遺跡出土遺物1 (I類土器)




窪見ノ上遺跡出土遺物2 (I類土器)




窪見ノ上遺跡出土遺物3 (I類土器)




窪見ノ上遺跡出土遺物4 (I類土器)




窪見ノ上遺跡出土遺物5 (Ⅱ・Ⅲ類土器)



窪見ノ上遺跡出土遺物6 (Ⅲ・Ⅳ・Ⅴ類土器)




窪見ノ上遺跡出土遺物7 (V・VI類土器)




窪見ノ上遺跡出土遺物 8 (Ⅶ・Ⅷ類土器)




窪見ノ上遺跡出土遺物9 (I・IV・VI・VII類土器)




窪見ノ上遺跡出土遺物10 (石鏃)




窪見ノ上遺跡出土遺物11 (石槍・石錐・石核・石斧整形剥片・スクレイパー)




窪見ノ上遺跡出土遺物12 (石斧整形剥片)




窪見ノ上遺跡出土遺物13 (石斧整形剥片)



窪見ノ上遺跡出土遺物14 (石斧)




窪見ノ上遺跡出土遺物15 (石斧)




窪見ノ上遺跡出土遺物16（磨石）




窪見ノ上遺跡出土遺物17 (磨石)



窪見ノ上遺跡出土遺物18 (礫器)




窪見ノ上遺跡出土遺物19 (石皿)



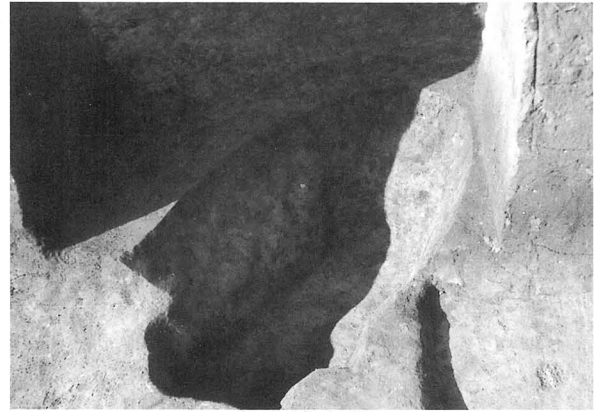
(表)

(裏)


窪見ノ上遺跡出土遺物20 (Ⅸ・Ⅹ・Ⅺ 類土器)



①旧石器出土状況



②土坑完掘



③住居跡 1




④住居跡 2




⑤縄文時代晩期道跡完掘



⑥縄文時代晩期道跡灰ゴラ



⑦溝 2・縄文時代晩期道跡完掘




⑧溝 1・2 完掘

建石ヶ原遺跡調査状況 1



①縄文時代晩期道跡，溝6～9検出状況




②溝6～9完掘状況



③方形周溝（墓）1



④方形周溝（墓）2



⑤方形周溝（墓）3



⑥周溝内青銅器出土状況




⑦古里遺跡 1号掘立柱建物跡検出状況




⑧古里遺跡 1号掘立柱建物跡柱穴半裁


建石ヶ原遺跡調査状況2・古里遺跡調査状況1



① 3号・4号掘立柱建物跡検出状況




② 5号掘立柱建物跡検出状況



③ 9号掘立柱建物跡柱穴半裁




④ 10号掘立柱建物跡柱穴半裁



⑤ 12号掘立柱建物跡検出状況



⑥ 12号掘立柱建物跡柱穴半裁




⑦ 溝2a検出状況




⑧ J-6・7区トレンチ土層断面

古里遺跡調査状況2




建石ヶ原遺跡出土遺物1（縄文時代早期土器1）




建石ヶ原遺跡出土遺物 2 (縄文時代早期土器 2)




建石ヶ原遺跡出土遺物 3 (縄文時代前期～後期土器 1)







建石ヶ原遺跡出土遺物 4 (縄文時代後期土器 2)




建石ヶ原遺跡出土遺物5（縄文時代晩期土器）



建石ヶ原遺跡出土遺物 6 (三稜尖頭器・尖頭器・細石刃・石鏃・石匙)




建石ヶ原遺跡出土遺物7 (石鏃)




建石ヶ原遺跡出土遺物 8 (石皿・磨石・敲石・凹石・石斧・礫器)



古里遺跡出土遺物 1 (縄文時代前期土器)



古里遺跡出土遺物 2 (縄文時代晚期土器・中世土師器)



古里遺跡出土遺物 3 (中世青磁・白磁・染付・須惠器・陶器・土錘・滑石製品)



①小中原遺跡空中写真



95

②縄文Ⅰ類土器1




121

③縄文Ⅰ類土器2

小中原遺跡



① N-5区北壁断面



② L-4区西壁断面




⑤ N-6区旧石器時代落とし穴1・2




⑥ N-6区旧石器時代落とし穴1



③ N区Ⅶ層調査風景



④ N-4区縄文時代草創期石器製作跡



⑦ N-6区旧石器時代落とし穴2

小中原遺跡調査状況 1



①H-7区縄文時代早期調査風景



②D-6区石槍集石遺構



③H-3区土器溜り



④D-5区1号住居跡



⑤H・F-3・4区2号住居跡



⑥1号住居跡遺物出土状況



⑦2号住居跡鉄斧出土状況



⑧2号住居跡鉄斧

小中原遺跡調査状況2



① E-1区3号住居跡




② F-1区4号住居跡検出状況



③ 4号住居跡遺物出土状況



④ 4号住居跡遺物出土状況



⑤ G-1区5号住居跡検出状況



⑥ 5号住居跡


小中原遺跡調査状況 3



① F-2区6号住居跡




② 6号住居跡



③ F-3区7号住居跡検出状況



④ 7号住居跡




⑤ G-1区6号土坑



⑥ H-1-3区9号土坑




⑦ D-5区10号土坑



⑧ E-1区11号土坑




① 1号掘立柱建物跡



② 2号掘立柱建物跡



③ 4号掘立柱建物跡



④ 5号掘立柱建物跡



⑤ 6号掘立柱建物跡



⑥ 5号掘立柱建物跡




⑦ 7号掘立柱建物跡




⑧ 8・9号掘立柱建物

小中原遺跡調査状況 5



①旧石器・縄文草創期石器



②縄文草創期石器

小中原遺跡出土遺物 1




縄文早期Ⅰ類土器 3

小中原遺跡出土遺物 2




繩文早期 I 類土器 4

小中原遺跡出土遺物 3




縄文早期 I 類土器 5

小中原遺跡出土遺物 4




縄文早期Ⅱ・Ⅲ類土器 1


小中原遺跡出土遺物 5



縄文早期Ⅲ類土器
小中原遺跡出土遺物 6




繩文早期IV・V類土器
小中原遺跡出土遺物7



縄文早期石器 1


小中原遺跡出土遺物 8

图版54



縄文早期石器 2

小中原遺跡出土遺物 9




縄文早期石器 3
小中原遺跡出土遺物10



292



298



295



294




297



293



300



296




299

縄文早期石器 4

小中原遺跡出土遺物11




縄文早期石器 5
小中原遺跡出土遺物12



縄文前期～後期Ⅹ・Ⅺ・Ⅻ・ⅫⅢ類土器

小中原遺跡出土遺物13




縄文晩期XIV類土器 1

小中原遺跡出土遺物14




縄文晩期 XIV 類土器 2

小中原遺跡出土遺物15



縄文晩期 XIV 類土器 3

小中原遺跡出土遺物16



縄文晚期石器 1

小中原遺跡出土遺物17



513



512




509



510



519




514



511




517



515


繩文晚期石器 2

小中原遺跡出土遺物18




縄文晚期石器 3

小中原遺跡出土遺物19



縄文晩期石器 4

小中原遺跡出土遺物20



縄文晚期石器 5

小中原遺跡出土遺物21



641



642



643



644



646



647

土器溜り出土土器
小中原遺跡出土遺物22



682




683



685



688



707



702



778



779

古墳時代住居内出土土器 1

小中原遺跡出土遺物23



780



781



782



799

古墳時代住居内出土土器 2

小中原遺跡出土遺物24



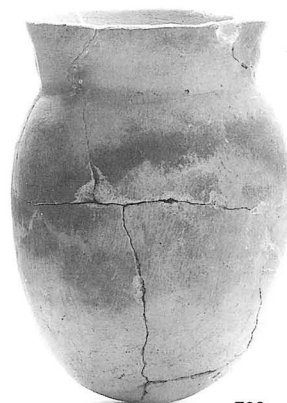
722



791



792



793



794



795

古墳時代住居内出土土器 3

小中原遺跡出土遺物25



800



801



802



804

古墳時代住居内出土土器 4

小中原遺跡出土遺物 26



古墳時代住居内出土土器 5
小中原遺跡出土遺物 27



798



857



878




879



880


古墳時代住居内出土土器 6

小中原遺跡出土遺物 28



古墳時代土器 1

小中原遺跡出土遺物29



古墳時代土器 2

小中原遺跡出土遺物30




①馬廻遺跡土層断面



②三反牟田遺跡トレンチ



③馬廻遺跡土器（1）出土状況



④馬廻遺跡土器（2）出土状況



⑤馬廻遺跡縄文早期土器（1）正面



⑥馬廻遺跡縄文早期土器（1）側面

馬廻遺跡・三反牟田遺跡

鹿児島県立埋蔵文化財文化センター発掘調査報告書 (83)

農業開発総合センター建設に伴う
埋蔵文化財発掘調査報告書Ⅰ

**農業開発総合センター遺跡群Ⅰ
第3分冊 (図版編)**

発行日 平成17年3月25日

発行 鹿児島県立埋蔵文化財センター
〒899-4461

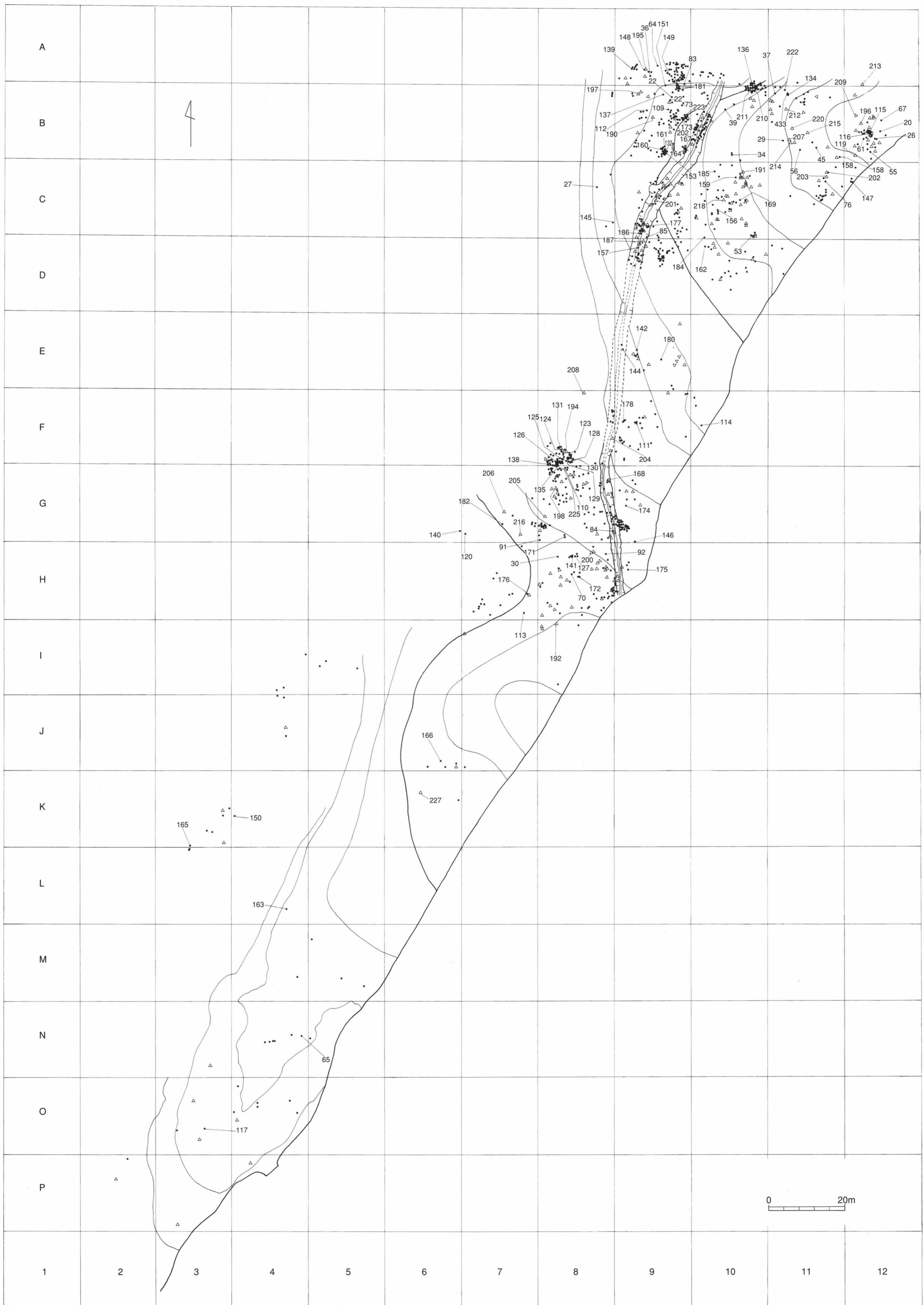
鹿児島県国分市上之段1175-1

TEL (0995) 48-5811

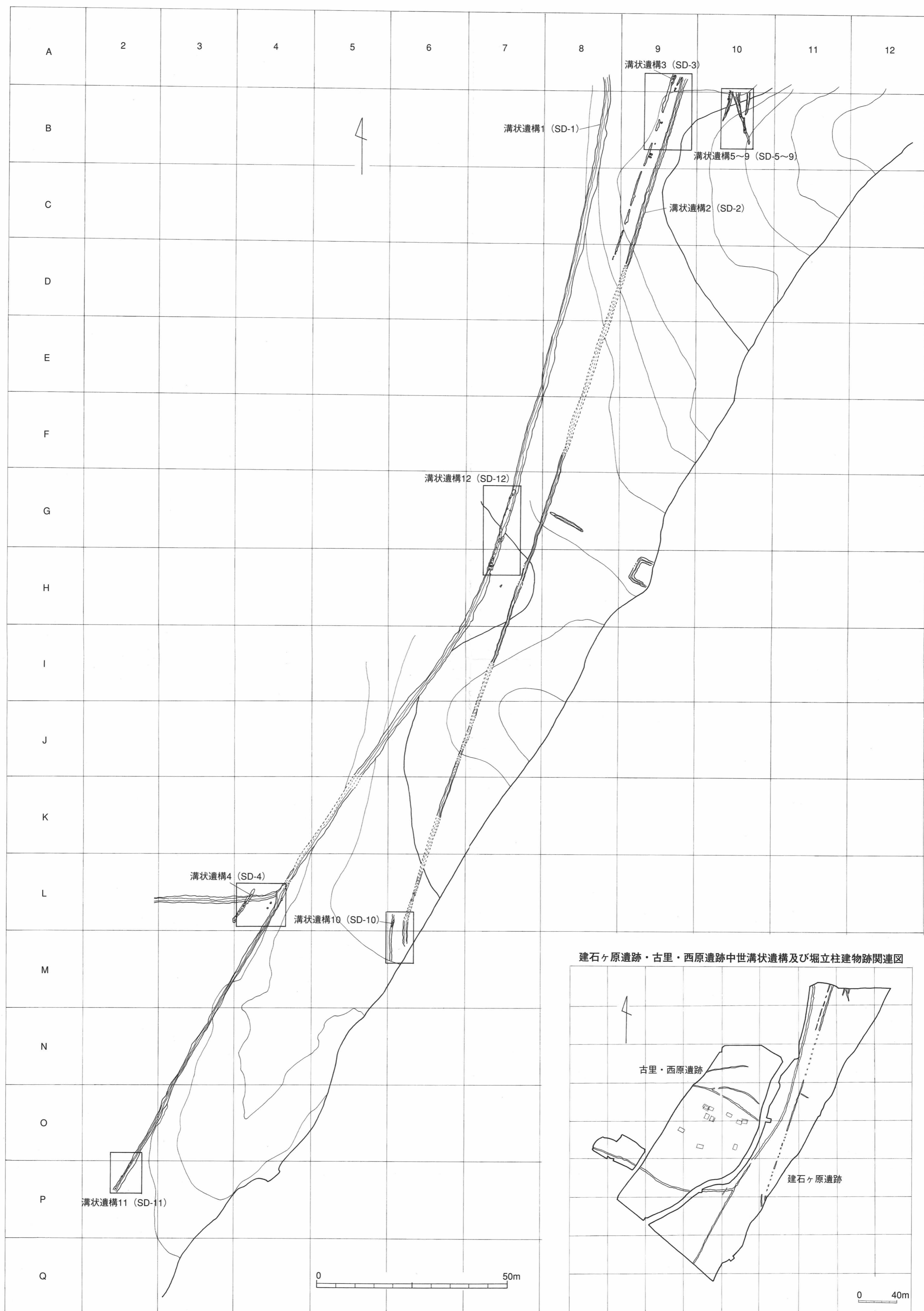
印刷所 株式会社 秀巧社印刷
〒890-0072

鹿児島県鹿児島市新栄町25-7

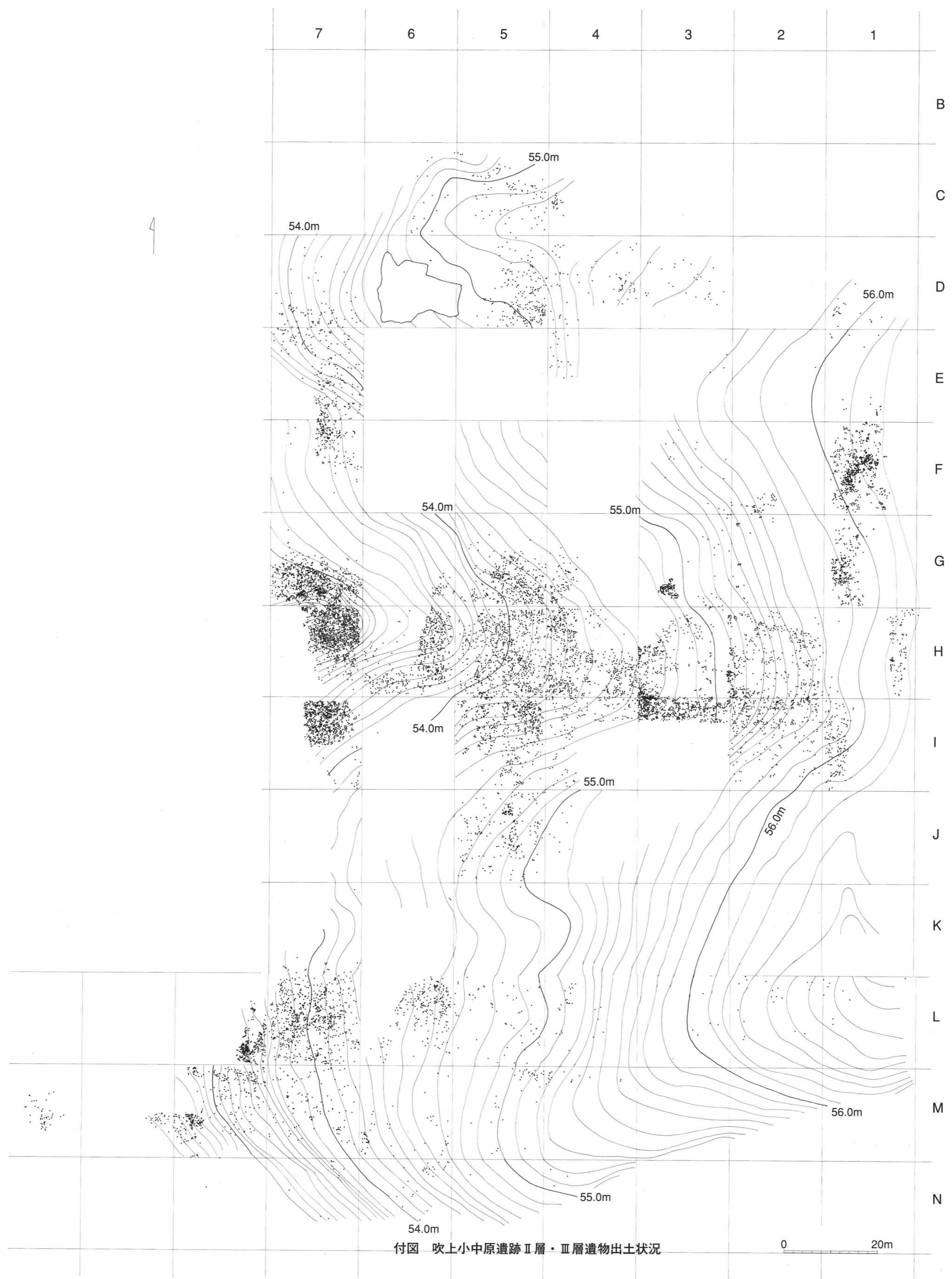
TEL (099) 257-3300



付図1 縄文晩期遺構及びⅡ・Ⅲ層遺物出土状況



付図2 中世溝状遺構配置図



付図 吹上小中原遺跡Ⅱ層・Ⅲ層遺物出土状況

