



古墳時代住居跡



遺物出土状況



土層・遺構・遺物出土状況

図版22



通行止予告
埋設文化財調査の為に下記の箇所が
通行止になります。ご迷惑をおかけ
しますが、ご協力下さい。
期間 平成18年7月15日~平成18年9月10日
施工者 株式会社森建設
TEL 0994-45-3990
調査機関 埋蔵文化財センター

発掘風景

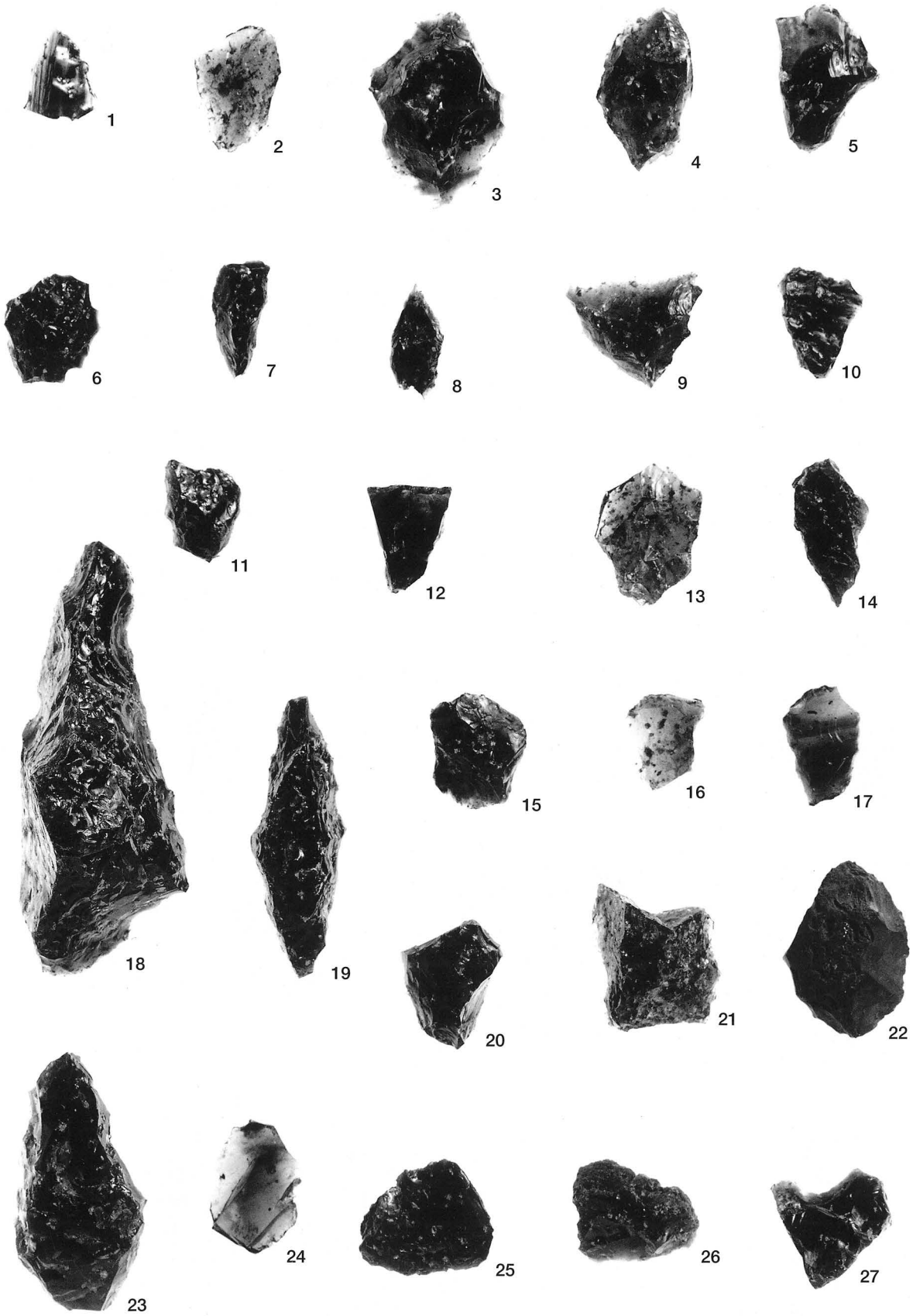

鷲ヶ迫遺跡　旧石器（1）

図版 24



鷲ヶ迫遺跡　旧石器（2）







鷲ヶ迫遺跡　縄文土器（1）


83
84
85
86
87
88
89
90
91
92
93
94
95
96
97
99
100
98
101
102
106
104
103
105
107
108
109
110
112
113
115
116
114
111
117

鷲ヶ迫遺跡　縄文土器（2）


118
119
120
121
122
123
124
125
126
127
128
129
130
131
132
133
134
135
136
137
138
143

鷲ヶ迫遺跡　縄文土器（3）

142

鷲ヶ迫遺跡　縄文土器（4）



鷲ヶ迫遺跡　縄文土器（5）


147
149
153
150
151
154
148
152
155
156
160
157
158
159
161
162
163
164
165

鷲ヶ迫遺跡　縄文土器（6）


166
167
168
169
170
171
172
174
175
176
179
180
178
177
183
184
185
186
187
188
189
190
191
192
193
194
195
196
197
198

鷲ヶ迫遺跡　縄文土器（7）

図版32



鷲ヶ迫遺跡　縄文土器（8）



鷲ヶ迫遺跡　縄文土器（9）

図版34



鷲ヶ迫遺跡　縄文石器（1）


334
335
336
337
338
339
340
341
342
343
344
345
346
347
348
349
350
351
352
353

鷲ヶ迫遺跡　縄文石器（2）

図版

36



鷲ヶ迫遺跡　縄文石器（3）


373
374
375
377
378
379
376
380
386
385
381
382
383
384
387
388
389
390

鷲ヶ迫遺跡　縄文石器（4）



鷲ヶ迫遺跡　縄文石器（5）



鷲ヶ迫遺跡　縄文石器（6）


405


407

406


408


409


410

411

412

鷲ヶ迫遺跡　縄文石器（7）



鷲ヶ迫遺跡　遺構内出土石器（8）



北原中遺跡　縄文土器（1）



北原中遺跡　縄文土器（2）



北原中遺跡　縄文土器（3）



北原中遺跡　縄文土器（4）


609
610
624
612
613
616
618
619
620
621
582
583
581
624
584
622
586
588
587
590
589

北原中遺跡　縄文土器（5）



北原中遺跡　縄文土器（6）


591
592
593
594
595
596
597
598
599
600
601
602
603
604
605
606
607
608

北原中遺跡　縄文土器（7）


677
678
679
680
681
682
683
684
685
686
687
688
689
690
691
692
693
694
695
696
697
698
699
700
701
702

北原中遺跡　縄文石器（1）



北原中遺跡　縄文石器（2）



北原中遺跡　縄文石器（3）


723

724

725


730


726


727

731


728


729

北原中遺跡　縄文石器（4）



北原中遺跡　縄文石器（5）


742
760
758
736
759
745
747
746
737
753
739
750
749
754
743
741
744
757
740
738
756
755
748
751
752

北原中遺跡　縄文石器（6）

781

877

北原中遺跡　古墳時代土器（1）



北原中遺跡　遺構内出土石器（1）



宇都上遺跡　縄文土器（1）


935
937
934
936
938
939
940
941
942
943
944
945
946
947
948
949
950
951
952
953
954
955

宇都上遺跡　縄文土器（2）

957

958

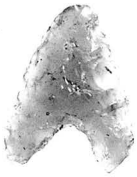
959

960

961

963

964

962

976

966

965

宇都上遺跡　縄文・中世石器（1）



宇都上遺跡　縄文石器（2）

あ と が き

錦江湾沿いの古江から鹿屋市街地へ向けて走ると，皆が恐れる「魔の古江急カーブ」があり，交通事故が絶えないものであった。そこで，国立鹿屋体育大学からまさかり海岸までの古江バイパス建設が計画され，事前に発掘調査が計画され実施された。調査は平成９年度から行われたが用地買収が思うようにいかず，平成18年までの長い期間にわたるものであった。そのため報告書刊行の年には当時の発掘担当者は異動等により少なくなっていた。

根木原遺跡は約2600mの長さの遺跡で，北に桜島，南西方向には錦江湾越しに開聞岳が望める絶景の地に位置している。昭和50年代には圃場整備が行われているために，旧地形が想定しづらかったが，発掘調査によりいくつかの谷部がみられ，遺跡が分離されることが判明した。そのため遺跡は，それぞれの小字名により中野西遺跡・松山田西遺跡・鷲ヶ迫遺跡・北原中遺跡・領家西遺跡・天神平溝下遺跡・宇都上遺跡と７箇所の遺跡に区割りして，名称を変更した。旧石器時代から古代までの長期にわたる生活痕が発見されました。

発掘調査も大変であったが，報告書作成については，年数が経っていることから，困難を極め，苦労した面もあった。それでも，鷲ヶ迫遺跡・北原中遺跡・宇都上遺跡の報告書を刊行する運びとなった。万全を期したつもりであるが，必ずしも充分といえないものになった。今後，検討を要するものも多いと思うが，機会をみて不備を修正し，その責務を全うしたい。

調査にあたり便宜を図ってくださった鹿屋市教育委員会，発掘作業員として御協力いただいた地元の方々に心より感謝申し上げます。

鹿児島県立埋蔵文化財センター発掘調査報告書（132）

鷲ヶ迫遺跡・北原中遺跡・宇都上遺跡
（わしがさこ　きたはらなか　うとうえ）

発行日　2008年３月

編　集　鹿児島県立埋蔵文化財センター
〒899-4318　鹿児島県霧島市国分上野原縄文の森２番１号
電話番号　0995-48-5811

印　刷　㈱イースト朝日
〒891-0122　鹿児島県鹿児島市南栄３丁目30-7
電話番号　099-266-5522

鹿児島県