

掘立柱建物跡1, 2号



掘立柱建物跡1号 (P 8)



掘立柱建物跡1号 (P 9)



掘立柱建物跡1号 (P 10)



掘立柱建物跡1号 (P 11)

図版42 中央部の調査10 (掘立柱建物跡1号)




狩俣遺跡 図版43



掘立柱建物跡 2号 (P 1)




掘立柱建物跡 2号 (P 5)



掘立柱建物跡 2号 (P 7)



掘立柱建物跡 2号 (P 8)



掘立柱建物跡 3号



掘立柱建物跡 3号 (半掘)



掘立柱建物跡 3号 (P 5)



掘立柱建物跡 3号 (P 7)

図版43 中央部の調査11 (掘立柱建物跡 2, 3号)





溝状遺構16



溝状遺構17



溝状遺構18



溝状遺構19

図版44 中央部の調査12 (溝状遺構16~19)





溝状遺構20



溝状遺構20 (南側)



溝状遺構20 (断面)



溝状遺構25, 26

図版45 中央部の調査13 (溝状遺構20, 25, 26)





畝状遺構 5



畝状遺構 5 (断面)



畝状遺構 6



畝状遺構 6 (完掘状況)



畝状遺構 6 (断面)

図版46 中央部の調査14 (畝状遺構 5, 6)



狩俣遺跡 図版47



畝状遺構 7



畝状遺構 7～9



畝状遺構 7 (断面)



畝状遺構 9



畝状遺構 6～9

図版47 中央部の調査15 (畝状遺構 7～9)






畝状遺構10



畝状遺構10 (断面①)



畝状遺構10 (断面②)



畝状遺構10 (完掘状況)



畝状遺構10 (断面③)



畝状遺構10 (断面④)

図版48 中央部の調査16 (畝状遺構10)





畝状遺構11 (南側)



畝状遺構11 (完掘状況)




畝状遺構11 (北側)



畝状遺構11 (全景)



畝状遺構11 (完掘)



畝状遺構11 (全景)

図版49 中央部の調査17 (畝状遺構11)





畝状遺構12



畝状遺構12 (検出状況)



古道11



古道11 (断面)



土坑156



土坑156 (完掘状況)



土坑189



土坑206

図版50 中央部の調査18 (畝状遺構12, 古道, 土坑)