



土師器出土状況（Ⅲb層）



遺物出土状況（Ⅷ層）



縄文土器出土状況（Ⅷ層）



石皿出土状況（Ⅷ層）



集石 3号



集石 4号




集石 5号



集石 6号

図版20 北部の調査2（遺物出土状況，集石3～6号）



古道2



古道3, 4



古道2, 4, 6



古道5



古道4 (断面)

図版21 北部の調査3 (古道2～6)



古道9, 10号 (検出状況)



古道9, 10号 (完掘状況)



古道9, 10号 溝状遺構11



溝状遺構8



溝状遺構13 (完掘状況)



溝状遺構13 (断面)

図版22 北部の調査4 (古道9, 10, 溝状遺構8, 11, 13)



溝状遺構10, 12 (検出状況)



溝状遺構10, 12 (検出状況)



溝状遺構12 (検出状況)



溝状遺構12 (硬化面検出)



溝状遺構12 (完掘状況)



溝状遺構12 (硬化面断面)



土坑48 (炭化木)



土坑54



土坑62



土坑75



土坑94 (種子)



土坑120



土坑90~93

図版24 北部の調査6 (土坑)

狩俣遺跡 図版25



畝状遺構 3 (検出状況)



畝状遺構 3 (完掘状況)



畝状遺構 4




畝状遺構 4 (検出状況)



畝状遺構 4 (完掘状況)

図版25 北部の調査 7 (畝状遺構 3, 4)




図版26 北部の土器1 (縄文早期①)




図版27 北部の土器2 (縄文早期②)






図版28 北部の土器3 (縄文早期③)



図版29 北部の土器 4 (縄文早期④, 縄文前期)



図版30 北部の土器 5 (縄文後期, 縄文晩期)



図版31 北部の土器6 (古代) 北部の石器1 (石鏃)



図版32 北部の石器 2 (石斧, 磨石, 石皿ほか)