東出雲町の遺跡

東出雲町内遺跡分布調査報告書

1988年3月

東出雲町教育委員会

序　　文

本町は島根県の東部に位置し、東は安来市西は松江市に隣接し、国道９号線、ＪＲ山陰本線に沿った、地理的条件に恵まれていることと、大手農機具メーカーをはじめ多くの企業もあり、近年、道路改良、生産基盤整備、民間による開発等の諸事業は時代の要請にともない急速に進展しています。このことは、産業、経済文化の発展向上をうながすためには重要な事業でありますが、その一方で歴史的文化遺産が破壊され、消滅することにもつながっています。このような状況から、これの管理保存に役立てるため、昭和62年度文化庁の補助事業「埋蔵文化財分布調査」の指定を受け、単年度で町内一円の分布調査を実施しました。この報告書が埋蔵文化財に対する認識を深め、各方面で活用されることを念ずるものであります。

本調査並びに本書の刊行にあたって、ご指導ご協力をいただきました。関係者の方々に対して深く感謝しお礼申し上げます。

昭和63年３月

島根県八束郡東出雲町教育委員会
教育長　**前　田　　喬**

例　　言

1．本書は、東出雲町教育委員会が昭和62年度に国庫補助事業として実施した東出雲町内遺跡分布調査の報告書である。

2．調査は遺跡の所在地の確認及び遺跡台帳の整備に重点をおき、町内全域を対象とした。

3．遺跡台帳及び調査中採集した遺物は、東出雲町教育委員会に保管している。

4．調査体制は以下のとおりである。

事務局	東出雲町教育委員会教育次長	宮廻美範
	東出雲町教育委員会社教主事	佐次雅美
	東出雲町教育委員会主事	浅沼政誌
調査指導	八雲村立八雲中学校教頭	蓮岡法暲
	松江市立第二中学校教諭	石井　悠
	島根県教育委員会文化課	卜部吉博
調査員	東出雲町教育委員会主事	浅沼政誌
	東出雲町文化財専門委員	周藤国実
作業員	越野恒雄、宮廻ケイ子、三宅恵美子	

5．調査にあたっては、関係者の方はもとより多数の方々の協力を得た。記して謝意を表したい。

6．本書で掲載した地図は東出雲町管内図を使用した。

7．埋蔵文化財包蔵地の中で、文献等に記載されているが所在地の不明のものについては一覧表に登載した。

8．一覧表中の島根県遺跡地図番号は『島根県遺跡地図Ⅰ（出雲・隠岐編）1987年3月』の番号を示す。

9．地図上で、マークのない部分についても、埋蔵文化財の存在する可能性があるので、土木開発をしようとする場合は、早い段階に東出雲町教育委員会まで、相談願いたい。

10．表紙の題字は、東出雲町長門脇朝吉氏による。

目　　次

序　　文
例　　言
東出雲町内遺跡分布調査集成 …… 1
東出雲町の位置と環境 …… 23
東出雲町の遺跡 …… 23
埋蔵文化財の取扱いについて …… 26

図・表・写真図版等目次

遺跡分布調査区域図 …… 1
遺 跡 分 布 図 …… 2
東出雲町内遺跡所在地一覧表 …… 12
東出雲町出土遺物実測図 …… 28
東出雲町出土遺物写真図版 …… 29
栗坪Ｄ１号墳墳丘測量図 …… 30
栗坪Ｄ１号墳石室写真図版 …… 30
栗坪Ｄ１号墳石室実測図 …… 31
写真図版（姫津古墳群・その他） …… 32

東出雲町の位置

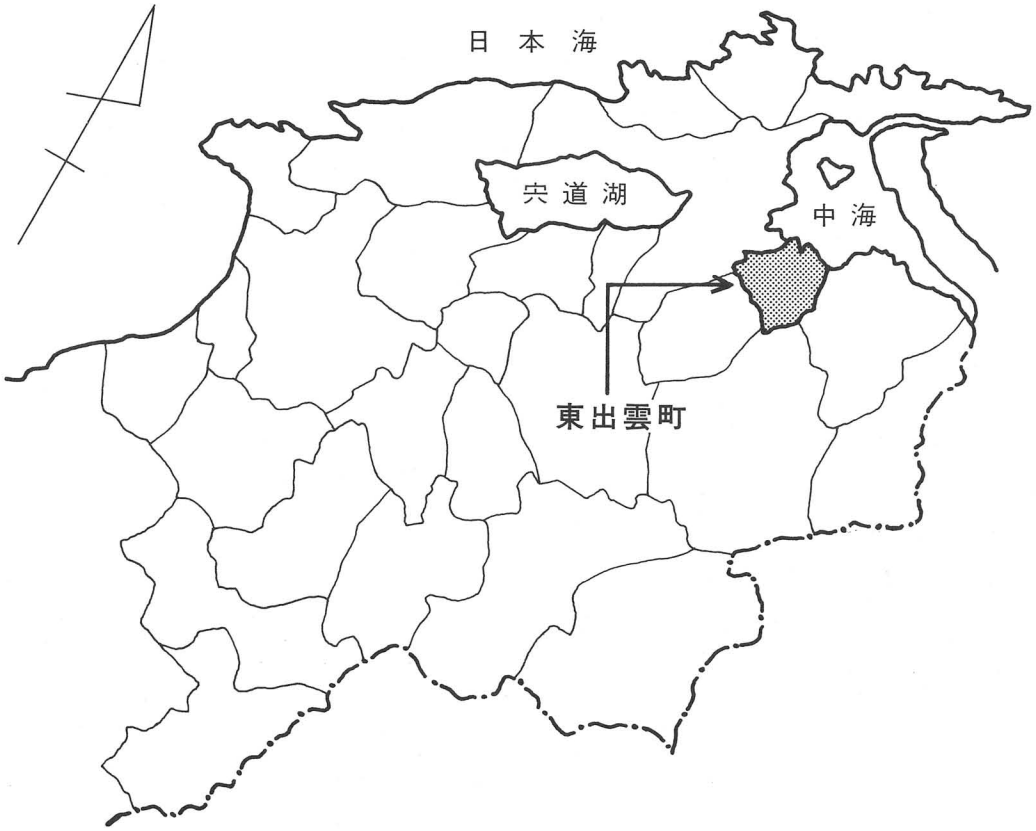

凡　　例

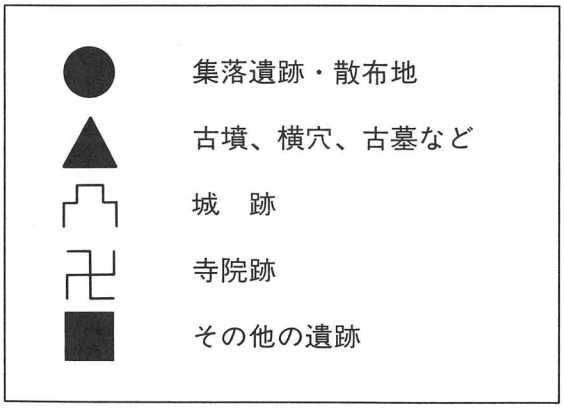

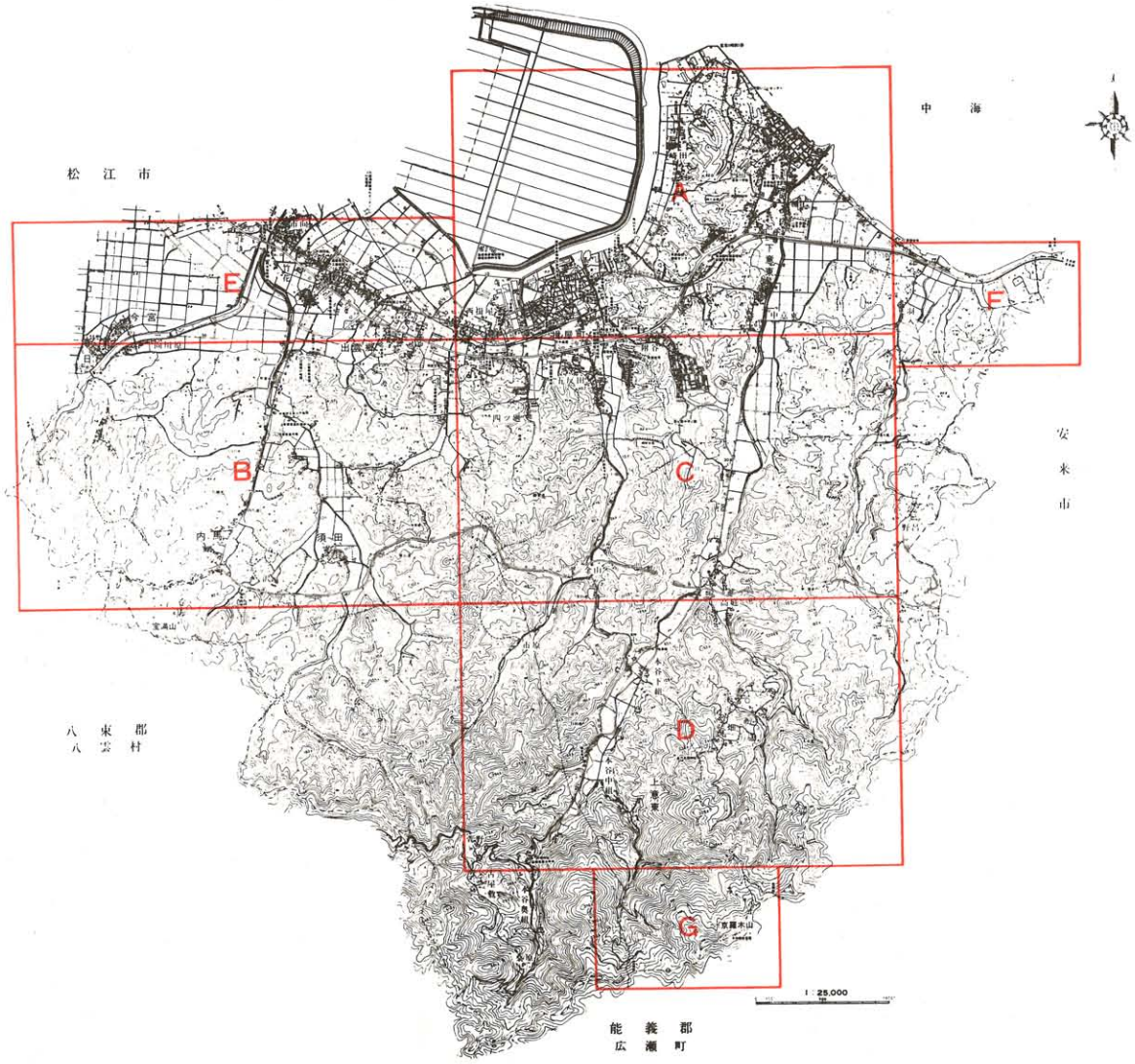

図１　遺跡分布調査区域図

A. 揖屋・意東(1:10,000)

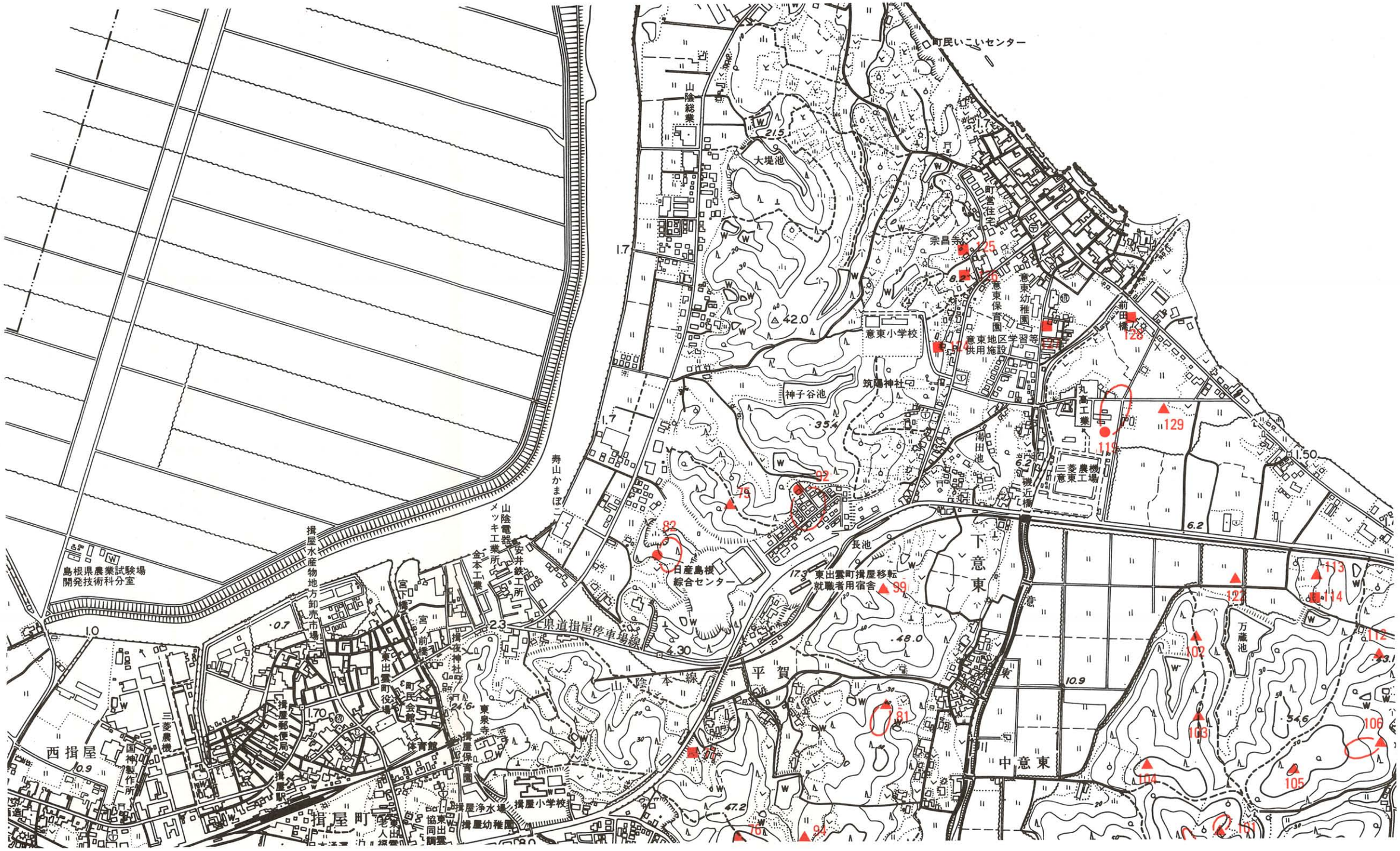

図2－1 遺跡分布図

B. 出雲郷・揖 屋(1:10,000)

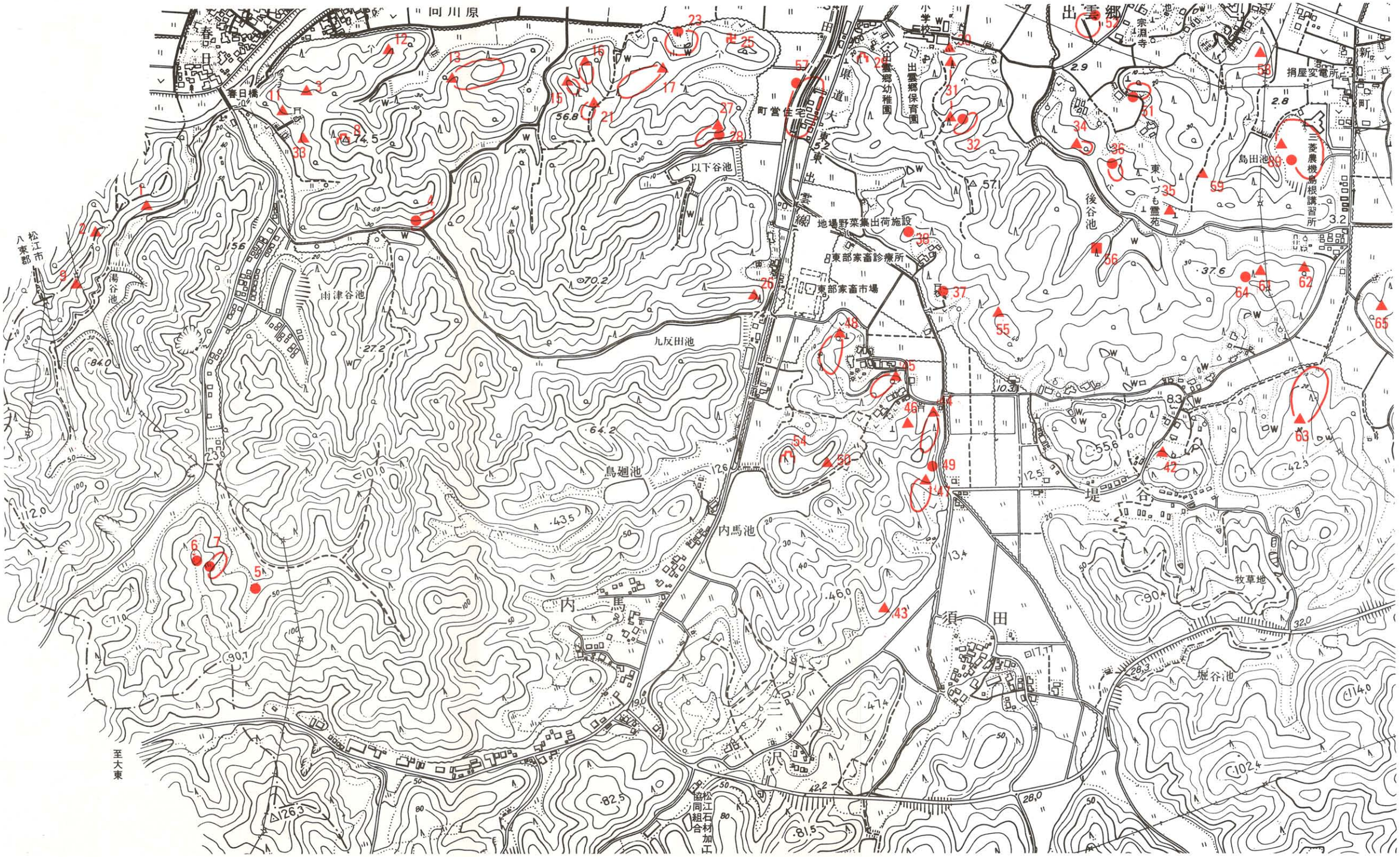

図2－2 遺跡分布図

C. 揖屋・意東(1:10,000)

図2－3 遺跡分布図

D. 揖屋・意東(1:10,000)

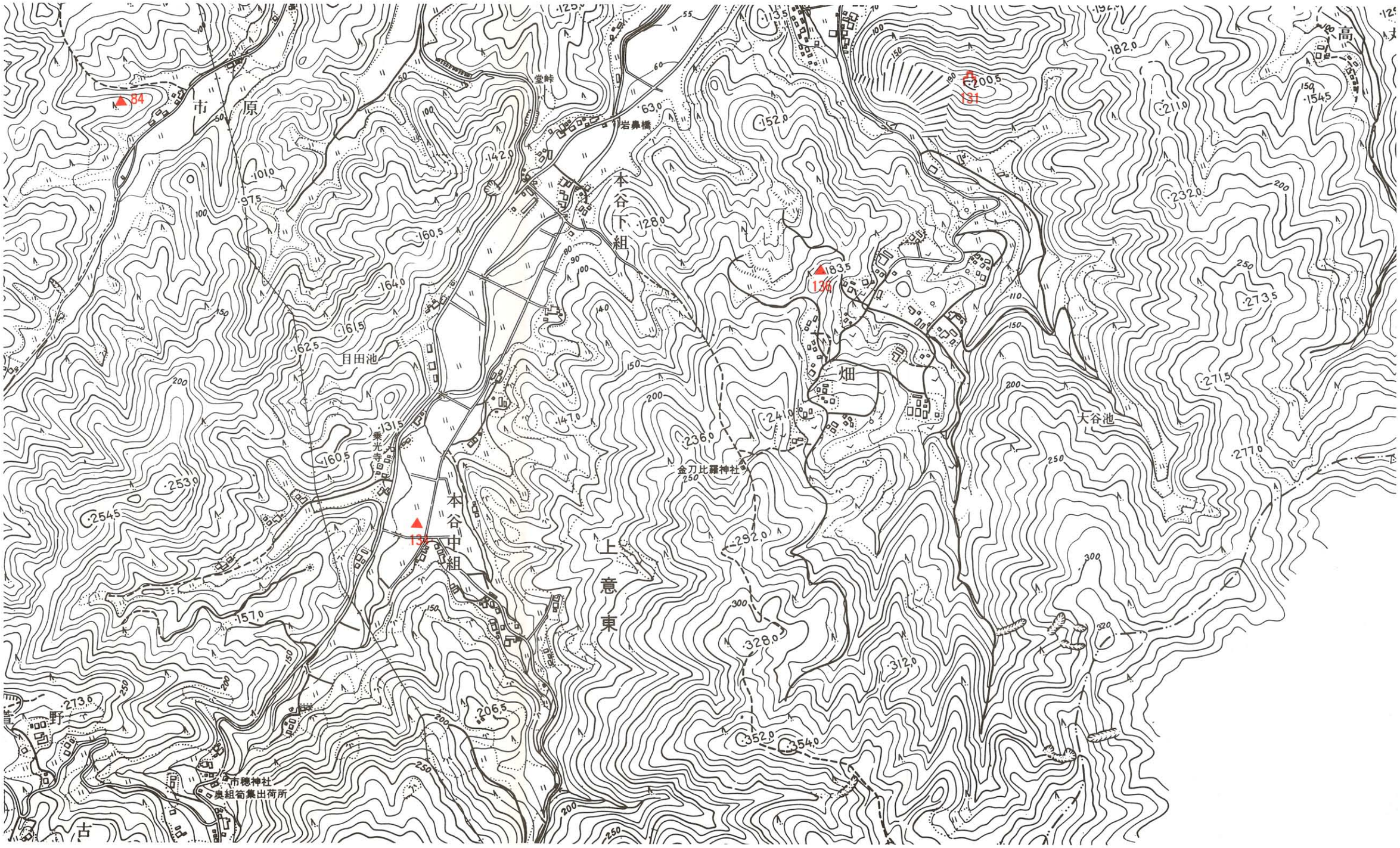

図2－4 遺跡分布図

E. 出雲郷・揖 屋(1:10,000)

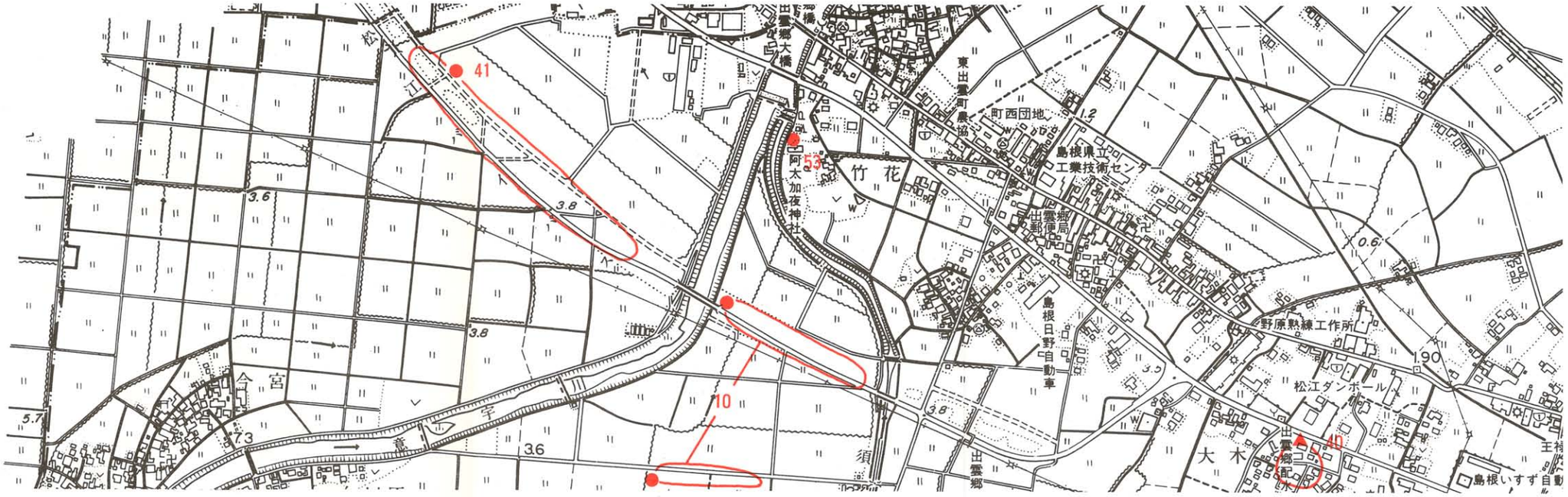

F. 意 東(1:10,000)

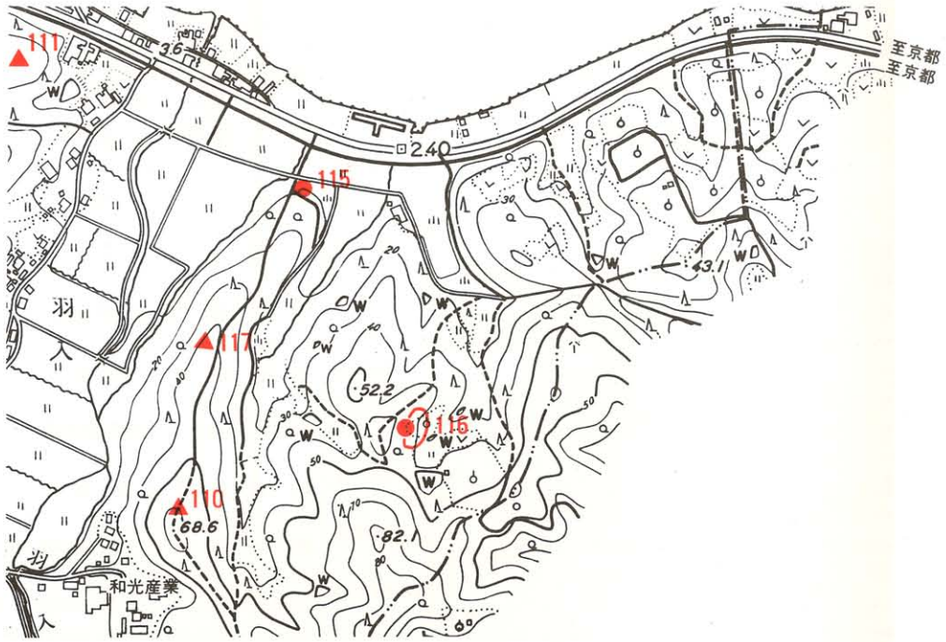

G. 意 東(1:10,000)

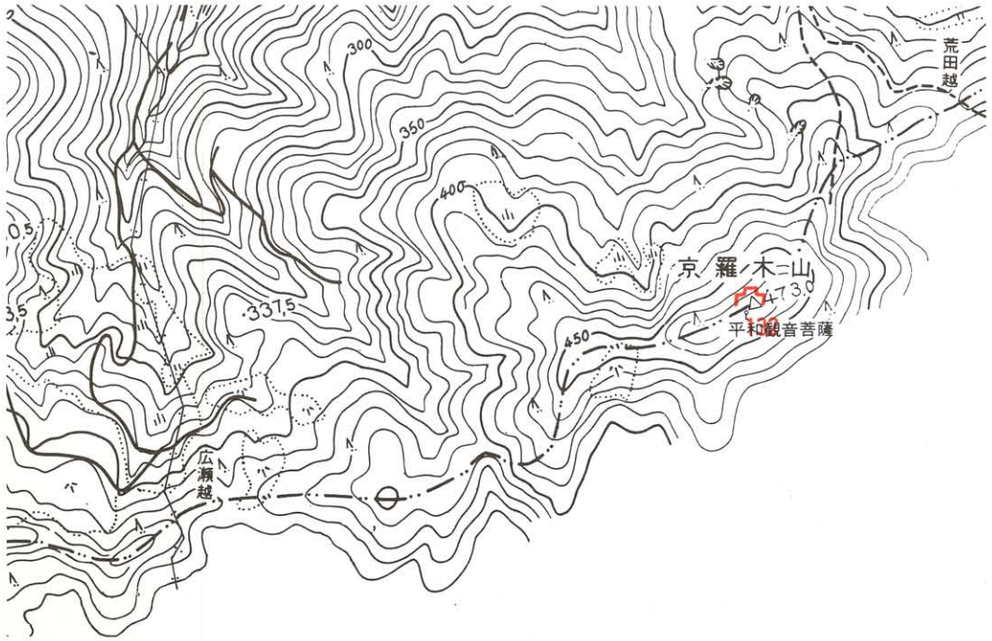

図2－5 遺 跡 分 布 図

表1.　東出雲町内遺跡所在地一覧表

（出雲郷地区）

番号	遺跡名	種別	所在地	現況	概要	島根県遺跡地図番号	地図番号
1	湯田横穴群	横穴群	春日字湯田359番地25	山林	3穴開口、四注式家形		B
2	湯谷横穴群	横穴群	春日字湯谷359番地3	山林		E－44	B
3	天王横穴	横穴墓	春日字天王443番地2	山林	埋没		B
4	馬場坂遺跡	散布地	春日字馬場坂432番地外	山林	土師器片		B
5	シヌン谷遺跡	散布地	春日字シヌン谷365番地1外	植林地	須恵器　土師器		B
6	春日シヌン谷Ⅰ遺跡	散布地	春日字善三郎谷364番地4外	鉄塔用地		E－84	B
7	春日シヌン谷Ⅱ遺跡	住居跡	春日字シヌン谷365番地2外	鉄塔用地	掘立柱建物跡	E－85	B
8	春日城跡	城跡	春日字神子谷452番地2外	山林	空掘あり	E－42	B
9	春日岩船古墳	古墳	春日字湯谷359番地3外	山林	舟形石棺　松江市大草岩船古墳と同一	E－43	B
10	春日遺跡	散布地	出雲郷字斗廻1,381番地2外	水田	弥生土器、須恵器ほか	E－27	E
11	春日神社裏古墳群	古墳群	春日字横屋441番地	山林	円墳1基、形態不明1基	E－49	B
12	神子谷古墳	古墳	春日字神子谷450番地	山林	方墳、頂部に石祠あり		B
13	三反田古墳群A支群	古墳群	春日字三反田454番地外	山林	方墳3基	E－35	B
13－1	三反田A1号墳	古墳	春日	山林	所在不明	E－35	B
13－2	三反田A2号墳	古墳	春日字神子谷	山林	方墳	E－35	B
13－3	三反田A3号墳	古墳	春日字三反田454番地	山林	方墳	E－35	B
13－4	三反田A4号墳	古墳	春日字三反田454番地	山林	方墳	E－35	B
14	三反田B古墳	古墳	出雲郷	山林	所在不明	E－35	
15	姫津古墳群　A支群	古墳群	出雲郷字姫津1,834番地外	山林	方墳2基	E－33	B
15－1	姫津A1号墳	古墳	出雲郷字姫津1,834番地外	山林	方墳	E－33	B
15－2	姫津A2号墳	古墳	出雲郷字姫津1,834番地外	山林	方墳	E－33	B
16	姫津古墳群　B支群	古墳群	出雲郷字姫津1,833番地外	山林	方墳3基	E－33	B

番号	遺跡名	種別	所在地	現況	概要	島根県遺跡地図番号	地図番号
16－1	姫津B1号墳	古墳	出雲郷	山林	所在不明	E－33	B
16－2	姫津B2号墳	古墳	出雲郷字姫津 1,833番地	山林	方墳	E－33	B
16－3	姫津B3号墳	古墳	出雲郷字姫津 1,833番地	山林	方墳	E－33	B
16－4	姫津B4号墳	古墳	出雲郷字姫津 1,833番地	山林	方墳	E－33	B
16－5	姫津B5号墳	古墳	出雲郷	山林	所在不明	E－33	B
17	姫津古墳群　C支群	古墳群	出雲郷字三平 1,840番地外	山林	方墳3基	E－33	B
17－1	姫津C1号墳	古墳	出雲郷字三平 1,840番地外	山林	方墳	E－33	B
17－2	姫津C2号墳	古墳	出雲郷字三平 1,841番地	山林	方墳	E－33	B
17－3	姫津C3号墳	古墳	出雲郷字鳥越 1,352番地	山林	方墳	E－33	B
18	姫津古墳群　D支群	古墳群	出雲郷	山林	所在不明	E－33	
18－1	姫津D1号墳	古墳	出雲郷	山林	所在不明	E－33	
18－2	姫津D2号墳	古墳	出雲郷	山林	所在不明	E－33	
18－3	姫津D3号墳	古墳	出雲郷	山林	所在不明	E－33	
18－4	姫津D4号墳	古墳	出雲郷	山林	所在不明	E－33	
18－5	姫津D5号墳	古墳	出雲郷	山林	所在不明	E－33	
19	姫津古墳群　E支群	古墳群	出雲郷	山林	所在不明	E－33	
19－1	姫津E1号墳	古墳	出雲郷	山林	所在不明	E－33	
19－2	姫津E2号墳	古墳	出雲郷	山林	所在不明	E－33	
20	姫津F古墳	古墳	出雲郷	山林	所在不明	E－33	
21	姫津古墳群　G支群	古墳群	出雲郷字三平 1,840番地	山林	方墳2基	E－33	B
21－1	姫津G1号墳	古墳	出雲郷字三字 1,840番地	山林	方墳	E－33	B
21－2	姫津G2号墳	古墳	出雲郷字三平 1,840番地	山林	方墳	E－33	B
22	姫津谷横穴群	横穴群	出雲郷字姫津 1,835、1,836番地	山林	所在不明	E－34	
23	姫津遺跡	散布地	出雲郷字姫津 1,389番地外	荒地	弥生土器 小形鏡		B

番号	遺跡名	種別	所在地	現況	概要	島根県遺跡地図番号	地図番号
24	鳥越古墳	古墳	出雲郷字鳥越 1,824番地	山林	所在不明	E－20	
25	鳥越寺院跡	寺院跡	出雲郷字鳥越 1,824番地	荒地	布目平瓦		B
26	以下古墳	古墳	出雲郷字以下 494番地1	山林	方墳	E－36	B
27	以下谷古墳	古墳	出雲郷字以下谷 1,853番地1外	山林	方墳	E－36	B
28	以下谷池北岸遺跡	散布地	出雲郷字以下谷 1,853番地1外	道路	土師器、須恵器	E－50	B
29	古城山城跡	城跡	出雲郷字古城 1,820番地1	山林	井戸あり		B
30	古城山横穴群	横穴群	出雲郷字古城 1,815番地3外	山林	6穴以上、須恵器他	E－30	B
31	古城山古墳群	古墳群	出雲郷字古城 1,209番地4外	山林	方墳2基	E－31	B
31－1	古城山1号墳	古墳	出雲郷字古城 1,209番地4外	山林	方墳	E－31	B
31－2	古城山2号墳	古墳	出雲郷字古城 1,809番地1	山林	土師器、内行花文鏡	E－31	B
32	古城山遺跡	散布地	出雲郷字古城 1,808番地外	山林	弥生土器、石鏃	E－51	B
33	横屋古墳群	古墳群	出雲郷字横屋 440番地1外	山林	方墳2基	E－93	B
33－1	横屋1号墳	古墳	出雲郷字横屋 440番地1	山林	方墳	E－93	B
33－2	横屋2号墳	古墳	出雲郷字横屋 440番地1	山林	方墳	E－93	B
34	後谷横穴群	横穴群	出雲郷字後谷 1,789番地1外	竹林	6穴以上		B
35	後谷池東横穴群	横穴群	出雲郷字後谷 1,793番地1外	墓地	消滅	E－61	B
36	山田尾遺跡	散布地	出雲郷字山田尾 1,779番地外	山林	弥生土器		B
37	須田神社境内遺跡	散布地	須田字白尾 523番地1	境内	土師器、須恵器	E－54	B
38	赤廻遺跡	散布地	須田字赤廻 1,698番地1外	畑	土師器片	E－53	B
39	意宇平野条里制遺跡	条里制	出雲郷	水田	条里消滅	E－25	
40	大木権現山古墳群	古墳群	出雲郷字大木 1,755－1番地外	宅地	方墳5基	E－37	E
40－1	大木権現山1号墳	古墳	出雲郷字大木 1,755－1番地外	宅地	方墳、土師器	E－37	E
40－2	大木権現山2号墳	古墳	出雲郷字大木 1,755－1番地外	宅地	方墳、箱式石棺、三連櫛	E－37	E
40－3	大木権現山3号墳	古墳	出雲郷字大木 1,755－1番地外	宅地	方墳	E－37	E

番号	遺跡名	種別	所在地	現況	概要	島根県遺跡地図番号	地図番号
40－4	大木権現山4号墳	古墳	出雲郷字大木 1,755－1番地外	宅地	方墳、土師器、須恵器	E－37	E
40－5	大木権現山5号墳	古墳	出雲郷字大木 1,755－1番地外	宅地	方墳か、土師器	E－37	E
41	夫敷遺跡	水田跡	出雲郷字川新田 1,470番地2外	水田	水田跡、旧河道	E－23	E
42	才ノ峠古墳	古墳	須田字才ノ峠 643番地	畑	半壊、子持壺		B
43	戸田屋敷横穴群	横穴群	須田字戸田屋敷 1,863番地1	山林	2穴	E－57	B
44	栗坪古墳群A支群	古墳群	須田字栗坪 1,877番地外	山林	方墳7基、円墳2基	E－26	B
44－1	栗坪A1号墳	古墳	須田字栗坪 1,877番地外	山林	方墳	E－26	B
44－2	栗坪A2号墳	古墳	須田字栗坪 1,877番地外	山林	方墳	E－26	B
44－3	栗坪A3号墳	古墳	須田字栗坪 1,877番地外	山林	方墳	E－26	B
44－4	栗坪A4号墳	古墳	須田字栗坪 1,877番地外	山林	半壊、方墳か	E－26	B
44－5	栗坪A5号墳	古墳	須田字栗坪 1,877番地外	山林	半壊、方墳か	E－26	B
44－6	栗坪A6号墳	古墳	須田字栗坪 1,877番地外	山林	方墳	E－26	B
44－7	栗坪A7号墳	古墳	須田字栗坪 1,877番地外	山林	方墳	E－26	B
44－8	栗坪A8号墳	古墳	須田字栗坪 1,877番地外	山林	円墳	E－26	B
44－9	栗坪A9号墳	古墳	須田字栗坪 1,878番地外	山林	円墳	E－26	B
45	栗坪古墳群B支群	古墳群	須田字栗坪 1,889番地1外	山林	前方後円墳1基、方墳3基	E－26	B
45－1	栗坪B1号墳	古墳	須田字栗坪 1,889番地1外	山林	前方後円墳	E－26	B
45－2	栗坪B2号墳	古墳	須田字栗坪 1,889番地1外	山林	方墳	E－26	B
45－3	栗坪B3号墳	古墳	須田字栗坪 1,889番地1外	山林	方墳	E－26	B
45－4	栗坪B4号墳	古墳	須田字栗坪 1,889番地1外	山林	方墳	E－26	B
46	栗坪古墳群C支群	古墳群	須田字栗坪 1,879番地外	山林	方墳1基	E－26	B
46－1	栗坪C1号墳	古墳	須田字栗坪 1,879番地外	山林	方墳	E－26	B
47	栗坪古墳群D支群	古墳群	須田字塚廻 1,873番地外	山林	方墳2基	E－26	B
47－1	栗坪D1号墳	古墳	須田字塚廻 1,873番地外	山林	方墳石棺式石室	E－26	B

番号	遺跡名	種別	所在地	現況	概要	島根県遺跡地図番号	地図番号
47－2	栗坪D2号墳	古墳	須田字塚廻 1,873番地外	山林	方墳	E－26	B
48	栗坪古墳群E支群	古墳群	須田字栗坪 1,896番地1外	山林	方墳6基	E－26	B
48－1	栗坪E1号墳	古墳	須田字栗坪 1,896番地1	山林	方墳	E－26	B
48－2	栗坪E2号墳	古墳	須田字栗坪 1,892番地	山林	方墳	E－26	B
48－3	栗坪E3号墳	古墳	須田字栗坪 1,892番地	山林	方墳	E－26	B
48－4	栗坪E4号墳	古墳	須田字栗坪 1,892番地	山林	方墳	E－26	B
48－5	栗坪E5号墳	古墳	須田字栗坪 1,892番地	山林	方墳	E－26	B
48－6	栗坪E6号墳	古墳	須田字栗坪 1,892番地	山林	方墳	E－26	B
49	栗坪遺跡	住居跡	須田字栗坪 1,875番地1	山林		E－56	B
50	内馬池横穴群	横穴群	内馬字城山 1,904番地外	山林	2穴	E－41	B
50－1	内馬池1号横穴墓	横穴墓	内馬字城山 1,904番地	山林	四注式家形	E－41	B
50－2	内馬池2号横穴墓	横穴墓	内馬字城山 1,904番地	山林	四注式家形	E－41	B
51	岸尾遺跡	散布地	出雲郷字岸尾 1,009番地外	畑	須恵器片		B
52	鷭貫遺跡	散布地	出雲郷字鷭貫 1,023番地1外	水田	陶磁器片		B
53	阿太加夜神社境内遺跡	散布地	出雲郷字芦高 1,854番地1	境内	弥生土器、須恵器	E－1	E
54	城山城跡	城跡	内馬字城山 1,902番地1	山林		E－45	B
55	荷延古墳群	古墳群	須田字大山 1,710番地1外	山林	須恵器	E－58	B
56	後谷窯跡	窯跡	出雲郷字後谷 1,125番地外	山林	須恵器	E－87	B
57	竹の花上遺跡	散布地	出雲郷字丹後地蔵 1,188番地8外	水田	縄文土器、弥生土器他	E－40	B

（揖屋地区）

58	島田古墳	古墳	揖屋町字島田 2,911番地	山林	方墳		B
59	島田横穴群	横穴群	揖屋町字島田 2,917番地	山林	2穴以上、半壊	E－60	B
60	島田池古墳	古墳	揖屋町	山林	所在不明	E－59	
61	長廻横穴群	横穴群	揖屋町字長廻 2,941番地1	山林	2穴、丸天井型		B

番号	遺跡名	種別	所在地	現況	概要	島根県遺跡地図番号	地図番号
62	長廻古墳	古墳	揖屋町字今見沢 2,943番地1	山林	方墳		B
63	安垣古墳群	古墳群	揖屋町字向澤 2,959番地2外	山林	約20基、方墳2基、円墳1基のみ確認	E－63	B
63－1	安垣1号墳	古墳	揖屋町字向澤 2,959番地2	山林	円墳	E－63	B
63－2	安垣2号墳	古墳	揖屋町字向澤 2,959番地2	山林	方墳	E－63	B
63－3	安垣3号墳	古墳	揖屋町字向澤 2,959番地4	山林	方墳	E－63	B
64	大畑遺跡	散布地	揖屋町字大畑 2,950番地1	山林	須恵器		B
65	渋山池古墳群A支群	古墳群	揖屋町字中山 3,027番地1外	山林	1基のみ確認	E－62	B
65－1	渋山池A1号墳	古墳	揖屋町字中山 3,027番地1	山林	円墳	E－62	B
66	渋山池古墳群B支群	古墳群	揖屋町字中山 3,030番地外	山林	7基のうち3基確認	E－62	C
66－1	渋山池B1号墳	古墳	揖屋町字中山 3,030番地	山林	方墳	E－62	C
66－2	渋山池B2号墳	古墳	揖屋町字中山 3,030番地	山林	方墳	E－62	C
66－3	渋山池B3号墳	古墳	揖屋町字中山 3,030番地	山林	方墳	E－62	C
67	渋山池A遺跡	散布地	揖屋町字渋山 3,023番地1外	山林	須恵器	E－64	C
68	渋山池B遺跡	散布地	揖屋町字渋山 303番地2外	山林	須恵器	E－64	C
69	渋山池C遺跡	散布地	揖屋町字渋山 2,995番地1外	山林	須恵器	E－64	C
70	渋山池南古墳群	古墳群	揖屋町	山林	所在不明	E－65	
71	赤坂池横穴群	横穴群	揖屋町字深廻 3,054番地8	山林	11穴以上		C
72	ヤジ山横穴群	横穴群	揖屋町字四ッ廻 3,105番地7	山林	半壊	E－14	C
73	ヤジ山古墳	古墳	揖屋町	山林	所在不明	E－70	
74	大鳥オノ神遺跡	オノ神	揖屋町字大鳥 3,144番地2	山林			C
75	藤谷古墳	古墳	揖屋町字藤谷 3,426番地1外	山林	古墳か、崎田古墳群と同一	E－18	A
76	呑水古墳	古墳	揖屋町字呑水 3,369番地外	山林	方墳	E－19	A
77	平賀遺跡	祭祀跡	揖屋町字小平 3,359番地2外	山林	土製模造品、紡すい車	E－24	A
78	平賀横穴群	横穴群	揖屋町	道路	消滅、須恵器、所在不明		

番号	遺跡名	種別	所在地	現況	概要	島根県遺跡地図番号	地図番号
79	平賀 I 古墳	古墳	揖屋町		所在不明	E－16	
80	平賀 II 古墳	古墳	揖屋町		所在不明	E－17	
81	平賀古墳群	古墳群	揖屋町字大平賀 3,390番地外	山林	方墳6基		A
81－1	平賀1号墳	古墳	揖屋町字大平賀 3,390番地外	山林	方墳、半壊		A
81－2	平賀2号墳	古墳	揖屋町字大平賀 3,390番地外	山林	方墳		A
81－3	平賀3号墳	古墳	揖屋町字大平賀 3,390番地外	山林	方墳		A
81－4	平賀4号墳	古墳	揖屋町字平賀 2,423番地	山林	方墳		A
81－5	平賀5号墳	古墳	揖屋町字平賀 2,423番地	山林	方墳		A
81－6	平賀6号墳	古墳	揖屋町字平賀 2,423番地	山林	方墳		A
82	藤谷遺跡	散布地	揖屋町字藤谷福代 3,422番地1外	山林	土師器、崎田遺跡と同一	E－72	A
83	東西畑遺跡	散布地	揖屋町字東西畑 1,370番地2外	畑	須恵器		C
84	時子谷古墳	古墳	揖屋町字時子谷 3,197番地外	山林	方墳、市ノ原神社古墳と同一	E－66	D
85	高井横穴群	横穴群	揖屋町字高井 3,335番地	宅地	4穴、五反田横穴と同一	E－11 E－21	C
85－1	高井1号横穴	横穴墓	揖屋町字高井 3,335番地	宅地	四注式家形	E－11 E－21	C
85－2	高井2号横穴	横穴墓	揖屋町字高井 3,335番地	宅地	四注式家形	E－11 E－21	C
85－3	高井3号横穴	横穴墓	揖屋町字高井 3,335番地	宅地	四注式家形	E－11 E－21	C
85－4	高井4号横穴	横穴墓	揖屋町字高井 3,335番地	宅地	四注式家形	E－11 E－21	C
86	中津横穴群	横穴群	揖屋町	宅地	須恵器、消滅	E－13	C
87	四ッ廻横穴群	横穴群	揖屋町	宅地	須恵器、消滅、小廻横穴と同一	E－15	C
88	屋台垣横穴群	横穴群	揖屋町字屋台垣 3,091番地	宅地	妻入り、須恵器、消滅	E－29	C
89	寺床遺跡	古墳群 住居跡	揖屋町字寺床 2,925番地1外	畑	方墳4基、竪穴住居跡、消滅	E－39	B
89－1	寺床1号墳	古墳	揖屋町字寺床 2,925番地1外	畑	方墳、斜縁二神二獣鏡他	E－39	B
89－2	寺床2号墳	古墳	揖屋町字寺床 2,925番地1外	畑	方墳、鉄剣、円筒埴輪他	E－39	B
89－3	寺床3号墳	古墳	揖屋町字寺床 2,925番地1外	畑	方墳、土師器、須恵器	E－39	B

番号	遺跡名	種別	所在地	現況	概要	島根県遺跡地図番号	地図番号
89－4	寺床4号墳	古墳	揖屋町字寺床 2,925番地1外	畑	方墳、土師器、須恵器	E－39	B
89－5	寺床住居跡	住居跡	揖屋町字寺床 2,925番地1外	畑	竪穴住居跡3棟	E－39	B
90	東出雲中学校校庭遺跡	散布地	揖屋町字屋路 1,251番地	校庭	土師器	E－67	C
91	東出雲中学校東遺跡	散布地	揖屋町字屋路 1,275番地1外	墓地	土師器、須恵器	E－68	C
92	神子谷遺跡	散布地	揖屋町字神子谷 2,606番地2外	宅地	須恵器、消滅	E－73	A
93	附谷遺跡	散布地	揖屋町字附谷 2,077番地6外	宅地	消滅	E－82	C
94	黄泉谷古墳	古墳	揖屋町字平賀	荒地		E－19	A
95	五反田1号墳	古墳	揖屋町		所在不明	E－71	
96	五反田遺跡	散布地	揖屋町字四ッ廻 3,105番地7外	山林	須恵器	E－69	C
97	堤谷古墳群	古墳群	揖屋町字堤谷 3,058番地2	山林	方墳3基	E－83	C
97－1	堤谷1号墳	古墳	揖屋町字堤谷 3,058番地2	山林	方墳、須恵器、埴輪他	E－83	C
97－2	堤谷2号墳	古墳	揖屋町字堤谷 3,058番地2	山林	方墳	E－83	C
97－3	堤谷3号墳	古墳	揖屋町字堤谷 3,056番地1	山林	方墳	E－83	C
98	揖屋神社古墳	古墳	揖屋町		所在不明	E－12	

（下意東・上意東地区）

99	金付古墳	古墳	下意東字金付 2,854番地1外	墓地	円墳か、長池上古墳群と同一	E－75	A
100	焼田古墳群A支群	古墳群	下意東字長廻 2,980番地外	山林	方墳6基	E－79	A・C
100－1	焼田A1号墳	古墳	下意東字長廻 2,980番地	山林	方墳	E－79	A・C
100－2	焼田A2号墳	古墳	下意東字長廻 2,980番地	山林	方墳	E－79	A・C
100－3	焼田A3号墳	古墳	下意東字焼御堂 2,989番地3	山林	方墳	E－79	A・C
100－4	焼田A4号墳	古墳	下意東字焼御堂 2,989番地19	山林	方墳	E－79	A・C
100－5	焼田A5号墳	古墳	下意東字焼御堂 2,989番地19	山林	方墳	E－79	A・C
100－6	焼田A6号墳	古墳	下意東字焼御堂 2,989番地19	山林	方墳	E－79	A・C
101	焼田古墳群B支群	古墳群	下意東字焼御堂 2,989番地19外	畑	方墳1基、他は消滅	E－79	A

番号	遺跡名	種別	所在地	現況	概要	島根県遺跡地図番号	地図番号
101－1	焼田B1号墳	古墳	下意東字焼御堂 2,989番地19	畑	方墳、半壊、箱式石棺	E－79	A
102	油免古墳群A支群	古墳群	下意東字油免 2,987番地1外	山林	方墳2基	E－6	A
102－1	油免A1号墳	古墳	下意東字油免 2,987番地1	山林	方墳	E－6	A
102－2	油免A2号墳	古墳	下意東字油免 2,987番地1	山林	方墳	E－6	A
103	油免古墳群B支群	古墳群	下意東字油免 2,987番地2	山林	方墳3基	E－6	A
103－1	油免B1号墳	古墳	下意東字油免 2,987番地2	山林	方墳	E－6	A
103－2	油免B2号墳	古墳	下意東字油免 2,987番地2	山林	方墳	E－6	A
103－3	油免B3号墳	古墳	下意東字油免 2,987番地2	山林	方墳	E－6	A
104	油免古墳群C支群	古墳群	下意東字油免 2,987番地2外	山林	円墳1基	E－6	A
104－1	油免C1号墳	古墳	下意東字油免 2,987番地2	山林	円墳	E－6	A
105	榎廻古墳群A支群	古墳群	下意東字榎廻 3,005番地2外	山林	七神古墳群と同一	E－3	A
105－1	榎廻A1号墳	古墳	下意東字榎廻 3,005番地2外	山林	前方後方墳	E－3	A
105－2	榎廻A2号墳	古墳	下意東字榎廻 3,005番地2外	山林	方墳	E－3	A
106	榎廻古墳群B支群	古墳群	下意東字榎廻 3,007番地	山林	七神古墳群と同一	E－3	A
106－1	榎廻B1号墳	古墳	下意東字榎廻 3,007番地外	山林	方墳	E－3	A
106－2	榎廻B2号墳	古墳	下意東字榎廻 3,007番地外	山林	前方後円墳か	E－3	A
106－3	榎廻B3号墳	古墳	下意東字榎廻 3,007番地外	山林	方墳	E－3	A
106－4	榎廻B4号墳	古墳	下意東字榎廻 3,007番地外	山林	方墳	E－3	A
106－5	榎廻B5号墳	古墳	下意東字榎廻 3,007番地外	山林	方墳	E－3	A
107	丸谷池遺跡	散布地	下意東字草場 3,226番地34外	植林地	須恵器	E－81	C
108	雉子谷古墳群	古墳	下意東字雉子谷 2,918番地外	山林	方墳2基か	E－78	C
109	雉子谷横穴群	横穴群	下意東		所在不明	E－77	
110	中尾崎経塚	経塚	下意東字中尾崎 3,139番地2	山林			F
111	岩屋古墳群	古墳群	下意東バンフキ谷 3,020番地1外	山林	方墳3基	E－28	F

番号	遺跡名	種別	所在地	現況	概要	島根県遺跡地図番号	地図番号
111−1	岩屋1号墳	古墳	下意東バンフキ谷 3,020番地1外	山林	方墳	E−28	F
111−2	岩屋2号墳	古墳	下意東バンフキ谷 3,020番地1外	山林	方墳	E−28	F
111−3	岩屋3号墳	古墳	下意東バンフキ谷 3,020番地1外	山林	方墳	E−28	F
112	荒神ノ上古墳	古墳	下意東字荒神ノ上 3,018番地2	山林	須恵器	E−38	A
113	金成山古墳	古墳	下意東字金成山 1,870番地3	畑	消滅、石棺式石室	E−2	A
114	金成山窯跡	窯跡	下意東字金成山 2,997番地1	畑	消滅	E−88	A
115	中尾崎A遺跡	住居跡	下意東字中尾崎 2,259番地1外	畑	須恵器、土師器	E−10	F
116	中尾崎B遺跡	散布地	下意東字中尾崎 2,222番地1外	畑	土師器		F
117	中尾崎古墳	古墳	下意東字中尾崎 3,129番地3	山林			F
118	流田遺跡	散布地	下意東字流田 1,323番地1外	水田	弥生土器、雉子谷遺跡と同一	E−76	C
119	磯近遺跡	散布地	下意東字柳ヶ坪 1,523番地外	工場用地	弥生土器他	E−32	A
120	兄ヶ平古墳	古墳	下意東字兄ヶ平 3,143番地	山林			C
121	焼田遺跡	住居跡	下意東字焼御堂 2,989番地4外	山林	須恵器、土師器	E−80	C
122	まろつか古墳	古墳	下意東	水田	埴輪、消滅	E−9	A
123	深田上の古墳	古墳	下意東		所在不明	E−7	
124	意東焼窯跡	窯跡	下意東	宅地		E−74	A
125	鳩峯山焼窯跡	窯跡	下意東	山林		E−89	A
126	永島窯跡	窯跡	下意東	山林	意東ほうらく	E−90	A
127	永島（長通し）窯跡	窯跡	下意東字長通し	水田	意東ほうらく	E−91	A
128	石橋窯跡	窯跡	下意東	水田	意東ほうらく	E−92	A
129	美人塚	経塚	下意東字五輪ノ元 1,696番地2	水田	塚頂部に五輪塔		A
130	小倉城跡	城跡	上意東字御崎谷 2,129番地	山林	升形山城跡と同一	E−47	C
131	福良城跡	城跡	上意東字福良 2,130番地外	山林		E−22	D
132	京羅木山城跡	城跡	上意東字釜池 2,639番地3外	山林	広瀬町と同一	E−48	G

番号	遺跡名	種別	所在地	現況	概要	島根県遺跡地図番号	地図番号
133	青木遺跡	散布地	上意東字青木42番地1外	水田	須恵器		C
134	本谷経塚	経塚	上意東字経塚1,443番地	水田	半壊	E－5	D
135	野呂城跡	城跡	上意東	山林	所在不明	E－46	
136	畑古墳	古墳	上意東字細田2,422番地1	山林	頂上に五輪塔あり	E－4	D
137	高庭経塚	経塚	上意東	畑	消滅		C
138	古屋窯跡	窯跡	上意東	山林	須恵器	E－86	C
139	備前山古墳群	古墳群	下意東	山林	所在不明	E－8	

東出雲町の位置と環境

島根県八束郡東出雲町は、島根県の東部に位置し、西は松江市、東は安来市に接している。北は中海に面して平地を形成し、南は広瀬町との境に京羅木山（473.0m）をはじめとする山地を配し、集落はおおむね平地に散在する。この平地に沿い、国道9号線・ＪＲ山陰線が東西に走り、山陰各地を結んでいる。このような地の利を生かし、各種産業が発達し過疎県島根にあって数少い人口増加の町になっている。

また、町の西を中海に注ぐ意宇川が流れ、この川の両岸に広がる意宇平野には出雲国庁・出雲国分寺などが置かれ、古くから政治の中枢地として栄えた。したがって本町も古代の遺跡が数多く残っており、島根県内でも有数の遺跡密集地となっている。今回、分布調査の成果をふまえ、できるだけ多くの遺跡を知っていただくとともに東出雲町の歴史について理解を深めていただきたい。以下、本町の遺跡について概要を述べて、本町の歴史を理解していただくための材料としたい。

東出雲町の遺跡

本町の遺跡は、現在139ヶ所が確認されている。これをもとに、主な遺跡について時代毎に概要を述べたい。

○縄文時代

本町では現在のところ知られているのは、出雲郷の竹の花上遺跡と大木権現山２号墳墳丘から検出された縄文時代晩期のピットがある。竹の花上遺跡からは縄文時代前期～晩期の土器が出土しており、更には弥生時代の後期にまで至る複合遺跡である。

○弥生時代

山雲郷では春日遺跡、姫津遺跡、古城遺跡、山田尾遺跡、阿太加夜神社境内遺跡がある。揖屋では寺床遺跡が、意東では磯近遺跡がある。磯近遺跡では弥生時代中期の完形壺形土器、打製石斧、叩き石、土錘が発見されており、土器にはもみ殻痕が認められている。これは、この時代には既に本町でも稲作農業が行われていたことを示している。また寺床遺跡では、弥生時代前期の竪穴住居跡が発見されているなど、この

時代の生活を知る手がかりとなる資料が数多く存在する。

○古墳時代

本町の古墳は、平野に面した丘陵上に群をなして存在するものが多い。古墳時代前期のものには、出雲郷の古城山２号墳、大木権現山１号墳、５号墳、揖屋の寺床１号墳が知られている。古城山２号古墳では舶載の内行花文鏡などが、大木権現山１号墳では多量の土器を伴う土壙が、寺床１号墳では礫床構造をもつ墓壙が検出されている。古墳時代中期のものには、大木権現山２号墳、出雲郷の春日岩船古墳が知られている。大木権現山２号墳からは箱式石棺と呼ばれる埋葬施設、三連櫛、形象埴輪、円筒埴輪片が検出されている。春日岩船古墳は、自然の岩（地山）を舟形に穿ってつくられた石棺を主体とする古墳である。古墳時代後期になると遺跡数はより数を増し、出雲郷では栗坪古墳群、内馬池横穴群、古城山横穴群などがある。揖屋では高井横穴群、四ッ廻横穴群、平賀横穴群などが、意東では焼田古墳群、金成山古墳などがある。栗坪古墳群では石棺式石室と呼ばれる埋葬施設が確認されており、金成山古墳も同様の施設をもっていると考えられる。焼田古墳群では箱式石棺の存在が報告されている。内馬池横穴群をはじめとする横穴群は、内部の天井が家の屋根に似た形態を表している。古墳だけでなく、この時代の生活の跡である住居跡等も発見されている。焼田遺跡、栗坪遺跡があり、焼田遺跡では須恵器蓋坏、土製支脚などが大量に採集でき、一大集落を形成していたと考えられている。

○奈良時代～平安時代

現在、土地改良事業の実施により消滅してしまっているが、意宇川沿には条里制が敷かれていたと推定される。過去の航空写真を見ると、その痕跡が観察できる。この地は古くから出雲国庁跡の所在地が論議されてきた場所であり、出雲郷の夫敷は国庁跡と比定され、発掘調査によって松江市大草町に国庁が発見、確定されるまで有力な推定地であった。

○鎌倉時代～室町時代

出雲郷の春日城、古城山城跡、上意東の京羅木山城跡、福良城跡などがある。春日城は今も本丸・出丸・空堀が残っており、下河原氏が尼子氏と激しい攻防を繰り広げた末、落城した城である。古城山城跡は井戸・曲輪などが残っており、当時、見張りなどの砦として使用されていたと考えられる。また、京羅木山城跡も砦跡であり、ここからは、広瀬の月山富田城が一望にできる。毛利氏が尼子氏を攻める際に大いに役立った場所であることは容易にうなずける。福良城跡は作間左衛門入道の拠城であっ

たところで、曲輪などが急峻な山腹に設けられている。この城も尼子氏と毛利氏との重要な攻防戦の地となっている。

五輪塔などの古墓が町内に点在する。その多くは戦国期のものとみられ、戦死者の墓であるといわれているが、はっきりした伝承もなく、その詳細は不明である。

○江戸時代以降

意東地区では江戸時代の天保年間頃に意東焼とよばれる陶器がさかんに作られていた。意東焼は天保の一時期、操業されていたにすぎなかったが、今も窯跡には多数の陶片が残され往時が偲ばれる。

【参考文献】

東出雲町『東出雲町誌』(昭和53年)
東出雲町教育委員会『大木権現山古墳群』(昭和54年)
東出雲町教育委員会『寺床遺跡調査概報』(昭和58年)

埋蔵文化財の取り扱いについて

最近、各地で貴重な遺跡、遺物の発見が相次いで報道されています。わが東出雲町は、中海に面し遺跡の分布の濃密な地域で、139ヶ所知られていますが、今後さらに貴重な遺跡・遺物の発見される可能性が十分あります。

そこで皆様に次のようなことをお願いし、東出雲町の埋蔵文化財の保護・活用についてご理解とご協力をいただきたいと思います。

1．文化財保護法

文化財の保護を図る上での唯一、包括的な法律で、世界的に貴重な文化財であった法隆寺金堂の火災をきっかけにして、昭和25年制定されました。この法律では、文化財を国民的財産と位置づけ、その保護と活用を図っていくことを目的としています。

遺跡・遺物など土の中に埋れている埋蔵文化財の取り扱いも、この法律にしたがっておこなわれています。文化財の保護、活用は国においては文化庁が、地方公共団体においてはそれぞれの教育委員会が担当しています。したがって東出雲町内の文化財に関する相談等は、東出雲町教育委員会までお願いします。

2．個人または法人が開発事業を行なう場合

（1）遺跡の確認

開発予定区域に遺跡がないか、まずこの報告書によって確認してください。さらに詳しいことが必要な場合は教育委員会へご相談ください。遺跡がある場合、できるだけ現状のままで保存できるようご配意お願いします。やむをえず現状保存ができない場合には、発掘調査をして記録保存の措置をとることになります。

（2）発掘調査の手続き

開発予定区域内に遺跡が含まれる場合「埋蔵文化財発掘届出書」(文化財保護法第57条の2）を教育委員会を経由して文化庁長官に提出していただくことになります。
この場合、工事に着手しようとする日の60日前まで届け出なければなりません。この届け出をうけて東出雲町教育委員会は「埋蔵文化財発掘調査通知書」(文化財保護法第98条の2）を文化庁長官に提出して、発掘調査をおこないます。

（３）関発事業実施中に遺跡が発見された場合

土木工事などの途中で、古墳などの遺跡が発見された場合「遺跡発見届」(文化財保護法第57条の５）を文化庁長官に届け出なければなりません。この場合、現状を変更することなく、遅滞なく報告することが義務づけられており、土地所有者または占有者が届け出ることになっています。

しかし工事中の遺跡発見という事態は、できるだけ避けたいものです。そこで遺跡が発見されていない土地であっても、周囲の状況などからその存在の可能性がある場合は、事業計画のなるべく早い段階に教育委員会まで相談してください。必要に応じて詳細な分布調査などを実施して、相談に応じたいと思います。

（４）出土遺物の取り扱い

土木工事あるいは農作業中に、土器などの遺物を発見したときは「埋蔵文化財発見届書」(遺失物法第１条)を発見の日から７日以内に、その土地を所管する警察署長(本町内で発見された場合は松江警察署長）に提出しなければなりません。このような手続きをとらず、調査以外の目的で遺跡を発掘して遺物を所持すると、刑法により罰せられます(刑法第254条)。

３．国または地方公共団体が開発事業をおこなう場合

個人または法人の場合に準じた手続が必要ですので教育委員会に相談してください。

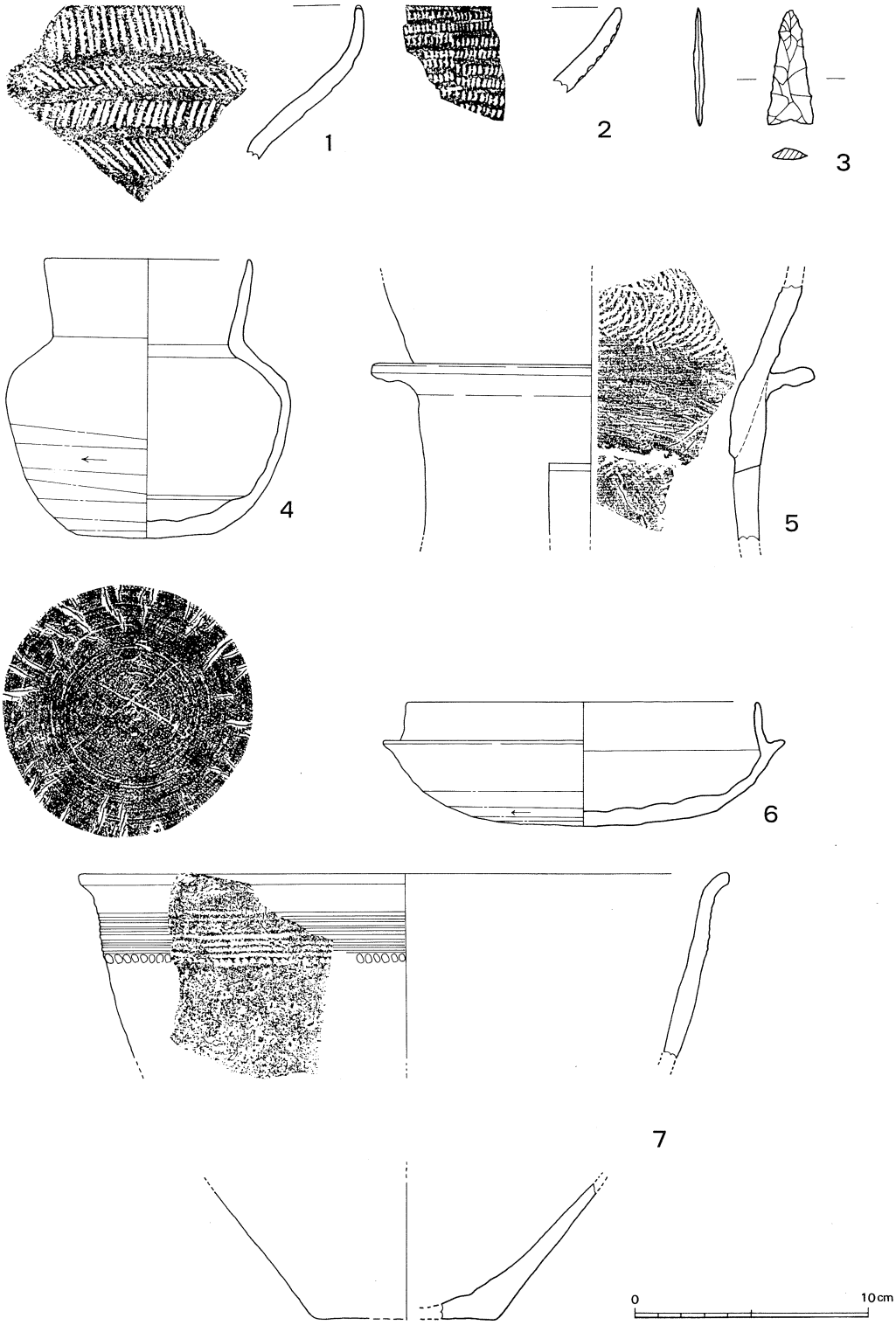

図3　東出雲町出土遺物実測図

竹の花上遺跡　1～3　　栗坪古墳群　6
平賀横穴群　4　　姫津遺跡　7
才ノ峠古墳　5















東出雲町出土遺物（8は磯近遺跡出土土器）

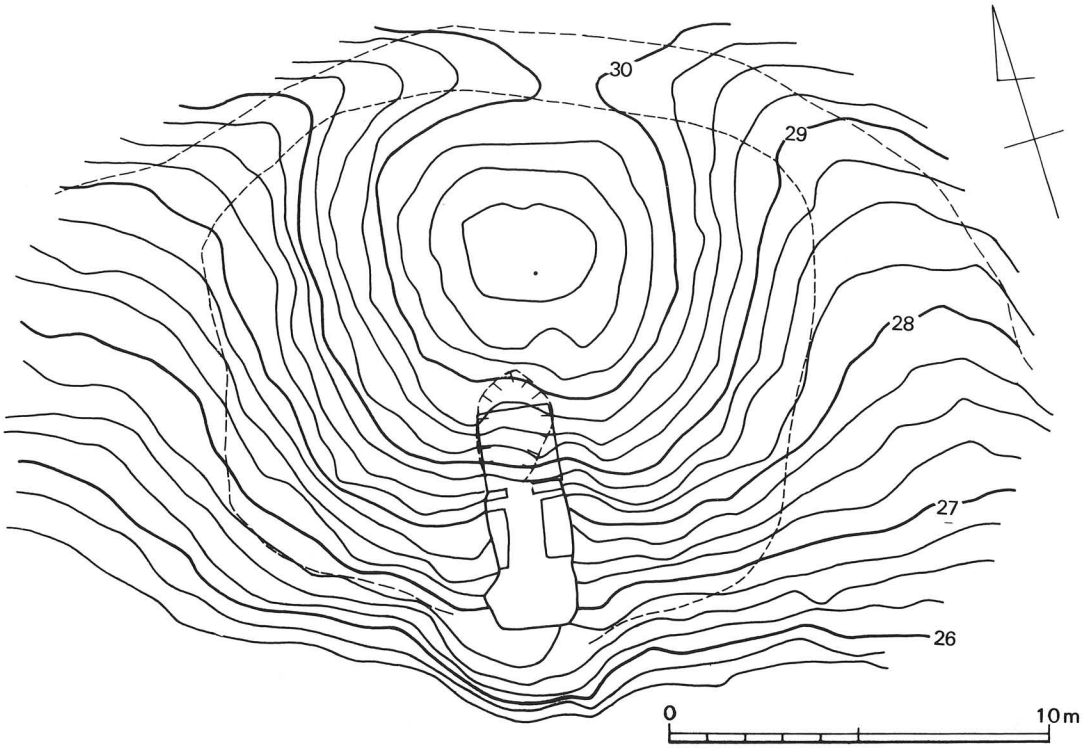

図４　栗坪Ｄ１号墳墳丘測量図



栗坪Ｄ１号墳石室

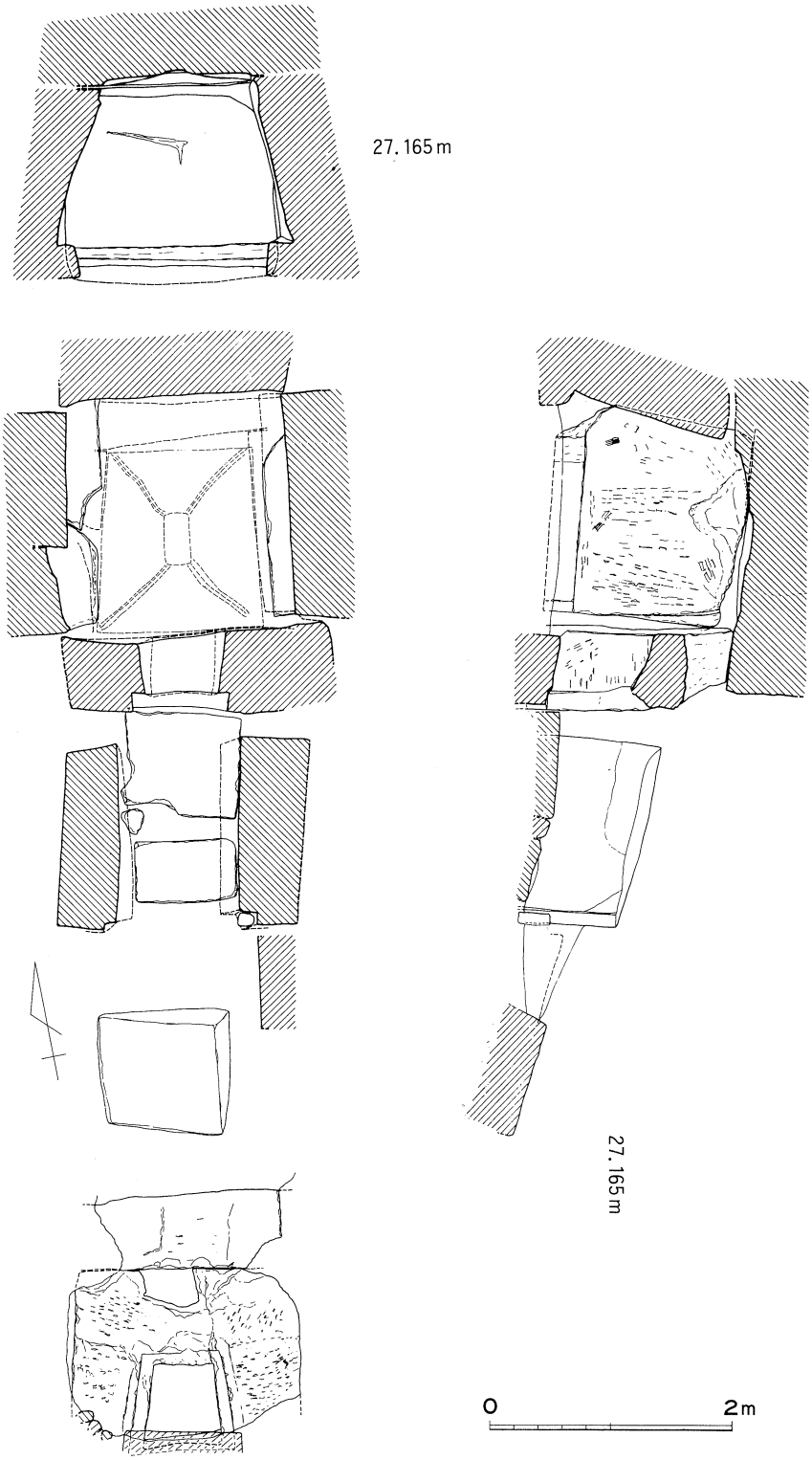

第５図　栗坪Ｄ１号墳石室実測図(出雲考古学研究会原図)

姫津古墳群遠景(北から)

三反田古墳群遠景(北から)

春日岩船古墳(北から)

内馬池横穴群

渋山池古墳群遠景(北から)



福　良　城　跡(西から)

小　倉　城　跡(北から)

本　谷　経　塚(北から)

東出雲町内遺跡分布調査報告書

昭和63年3月 発行

編集・発行　東出雲町教育委員会
八束郡東出雲町揖屋1142

印　　刷　(有) 松 陽 印 刷 所
松江市西川津町３５６６