

SK02断面



SK03断面



SK04断面

図版12



SK05断面

五輪塔（近景）

五輪塔（正面）



第１トレンチ出土遺物(1)



第１トレンチ出土遺物(2)

第１トレンチ出土遺物(3)



第１トレンチ出土遺物(4)

報告書抄録

ふりがな	ほりぎりこうぎょうだんちぞうせいこうじにともなう はっとまきⅠいせきはっくつちょうさほうこくしょ
書名	堀切工業団地造成工事に伴う八斗蒔Ⅰ遺跡発掘調査報告書
副書名	
シリーズ名	斐川町文化財調査報告
シリーズ番号	第28集
編著者名	宍道　年弘　　阿部　賢治　　大田　晴美
編集機関	斐川町教育委員会
所在地	〒699-0592　島根県簸川郡斐川町大字荘原町2172番地　　TEL　0853-73-9190
発行年月日	2004年３月31日

所収遺跡名（ふりがな）	所在地（ふりがな）	コード 市町村	コード 遺跡番号	北緯	東経	調査期間	調査面積	調査原因
八斗蒔Ⅰ遺跡（はっとまきⅠいせき）	島根県簸川郡（しまねけんひかわぐん） 斐川町大字直江町（ひかわちょうおおあざなおえまち）	32401	Y153	35° 22′ 33″	132° 49′ 56″	20030407 ～ 20040319	1,982㎡	堀切工業団地造成予定地

所収遺跡名	種別	主な時代	主な遺構	主な遺物	特記事項
八斗蒔Ⅰ遺跡	集落遺跡	弥生時代～中世	溝状遺構 道状遺構	弥生土器 須恵器 土師器 陶磁器	(伝) 筑紫街道の一部か

斐川町文化財調査報告　第28集

堀切工業団地造成工事に伴う

八斗蒔Ⅰ遺跡発掘調査報告書

2004年３月31日発行

編集・発行　斐川町教育委員会

〒699-0592

島根県簸川郡斐川町大字荘原町2172

TEL　0853-73-9190

印刷・製本　株式会社島根県農協印刷