

82－1

82－6

83－1

83－2



83－3

83－4

古八幡付近遺跡出土遺物　（26）





古八幡付近遺跡出土遺物　(27)

図版54



古八幡付近遺跡出土遺物　(28)





古八幡付近遺跡出土遺物　(29)

図版56



91－2

91－3



90－3

90－4

古八幡付近遺跡出土遺物　(30)

古八幡付近遺跡



古八幡付近遺跡出土遺物　(31)

93－1



93－2



93－3



93－4

93－5



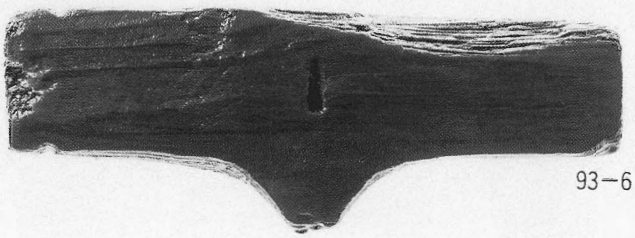

93－6

古八幡付近遺跡出土遺物　(32)

94－1

94－2



94－4

94－7



94－3



94－6

94－5

94－8

古八幡付近遺跡出土遺物　(33)



古八幡付近遺跡出土遺物　(34)

105－3


106－21


105－10


105－11


105－2

105－6


105－9

105－4

105－12


105－8

105－13

105－5


105－1

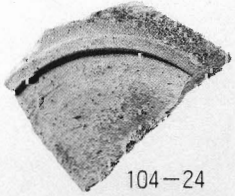
104－24


104－26

104－29

104－32


105－7

104－27


104－30

104－33

104－25

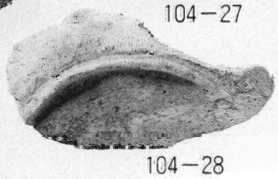
104－28

104－31

104－34

105－7

古八幡付近遺跡出土遺物　（35）



107－6

107－6

古八幡付近遺跡出土遺物　(36)


107－4
107－11
107－1
107－8
107－2
107－5
107－9
107－12
107－3
107－7
107－10
107－13


107－4
107－8
107－11
107－1
107－2
107－5
107－9
107－12
107－3
107－7
107－10
107－13


108－1


108－2


109－1


109－3


109－2


109－4


109－1


109－3


109－2

109－4

古八幡付近遺跡出土遺物　（38）



116－1　116－4　116－5　116－2　116－6　116－10　116－11　116－13　116－3　116－12



116－8　116－9　116－7　116－15　116－14



116－8　116－9　116－7　116－15　116－14

古八幡付近遺跡出土遺物　(39)

115－1

115－3

115－4

115－2

115－2


117－1

117－5

117－9

117－13

117－2

117－6

117－10

117－15

117－7

117－3

117－16

117－4

117－8

117－12

117－17


117－11

117－14


118－18


119－12





古八幡付近遺跡出土遺物　（41）



119－1



119－3

119－6

119－4

119－2

119－5

119－7

119－8

119－10

119－9

119－11



119－13

119－13

古八幡付近遺跡出土遺物　(42)







古八幡付近遺跡出土遺物　(43)



126－1

126－3



126－2

126－1

126－3

126－2

報告書抄録

ふりがな	かくしいせき　いいだCいせき　ふるはちまんふきんいせき
書名	嘉久志遺跡・飯田C遺跡・古八幡付近遺跡
副書名	一般国道9号江津道路建設予定地内埋蔵文化財発掘調査報告書
巻次	Ⅱ
シリーズ名	一般国道9号江津道路建設予定地内埋蔵文化財発掘調査報告書
シリーズ番号	Ⅱ
編著者名	林　健亮
編集機関	島根県教育庁文化財課　埋蔵文化財調査センター
所在地	〒690-01　島根県松江市打出町33番地　Tel 0852-36-8608 (代)
発行年月日	西暦　1997年3月31日

ふりがな 所収遺跡名	ふりがな 所在地	コード 市町村	コード 遺跡番号	北緯 ° ′ ″	東経 ° ′ ″	調査期間	調査面積㎡	調査原因
かくしいせき 嘉久志遺跡	しまねけん 島根県 ごうつし 江津市 かくしちょう 嘉久志町	32207		34° 59′ 53″	132° 12′ 41″	19941206~ 19941222	8㎡	道路（一般国道9号江津道路）建設に伴う事前調査
いいだCいせき 飯田C遺跡	しまねけん 島根県 ごうつし 江津市 にのみやちょう 二宮町	32207		34° 58′ 09″	132° 11′ 10″	19940420~ 19940906	2,700㎡	同上
ふるはちまんふきん 古八幡付近 いせき 遺跡	しまねけん 島根県 ごうつし 江津市 うやがわちょう 敬川町	32207	D－36	34° 59′ 53″	132° 12′ 41″	19930728~ 19931027• 19940705~ 19950127	2,550㎡	同上

所収遺跡名	種別	主な時代	主な遺構	主な遺物	特記事項
嘉久志遺跡	土壙	不明	土壙　1基	玉石	
飯田C遺跡	集落跡 包含層	弥生 古墳 奈良～平安	加工段 溝 掘建柱建物跡	弥生土器 土師器 須恵器 土製分銅 須恵器転用硯	
古八幡付近遺跡	集落跡 包含層	縄文後期 弥生 古墳 奈良～平安	掘建柱建物跡 水田遺構	縄文土器、石器 弥生土器、土師器 須恵器、白磁、青磁 建築材転用木製品 田下駄 武器形木製品（？）	建築材転用木製杭を使用した水田遺構 武器形祭器の可能性のある木製品

嘉久志遺跡・飯田Ｃ遺跡・古八幡付近遺跡

一般国道９号江津道路建設予定地内
埋蔵文化財発掘調査報告書Ⅱ

1997年３月　発行

発行　建設省浜田工事事務所
　　島根県教育委員会
編集　島根県埋蔵文化財調査センター
　　（〒690-01　島根県松江市打出町33　TEL 0852-36-8608）
印刷　柏村印刷株式会社