

青森市埋蔵文化財調査報告書 第122集

市内遺跡

発掘調査報告書26

平成29年度

青森市教育委員会

青森市埋蔵文化財調査報告書 第122集

市内遺跡

発掘調査報告書26

平成29年度

青森市教育委員会

例 言

1. 本書は、国と県の補助金交付を受けて平成29年度に実施した市内遺跡発掘調査事業の調査報告書であり、分布・試掘・確認調査等の成果を収録したものである。
2. 調査を実施した遺跡および地区は下記のとおりである。
 - ① 分布調査 青森市東部地区ほか市内各所
 - ② 試掘・確認調査 栄山（1）遺跡、山神宮遺跡、長溜池遺跡、月見野（5）遺跡、小柳遺跡①、小柳遺跡②、朝日山（2）遺跡①、後潟地区、安田地区①・②、朝日山（2）遺跡②、沢田遺跡、小柳遺跡③、三内沢部（3）遺跡①・②、安田（2）遺跡、永原遺跡、三内丸山（6）遺跡、小柳遺跡④、近野遺跡、松山遺跡隣接地、三内沢部（3）遺跡③、中平遺跡、浪館（1）遺跡
3. 本書で使用した「試掘調査」とは、埋蔵文化財の有無を確認するための調査（未登録地の調査）、「確認調査」とは周知の埋蔵文化財包蔵地の内容等を把握するための部分的な調査を示す。
4. 本書の作成および編集は青森市教育委員会が行い、木村淳一・設楽政健が担当した。分担は、第三章第2節3・10・12・15・17・18・20～22の本文および図版作成を設楽が、それ以外の執筆・編集を木村が担当した。
5. 挿図の縮尺は各図にスケールを付した。なお、写真図版の縮尺は統一を図っていない。
6. 図版番号および表番号ならびに写真番号は、「第○図」、「第○表」、「写真○」とし、順番に通し番号を付した。
7. 出土遺物及び原図・データ等は、一括して青森市教育委員会が保管している。

例言
目次

第Ⅰ章 事業実施の概要	
第1節 調査要項	1
第2節 事業照会の概要	1
第Ⅱ章 埋蔵文化財包蔵地の登録等	
第1節 範囲変更遺跡	12
第Ⅲ章 分布・試掘・確認調査	
第1節 分布調査	13
第2節 試掘・確認調査	
1. 栄山(1)遺跡	13
2. 山神宮遺跡	13
3. 長溜池遺跡	13
4. 月見野(5)遺跡	13
5. 小柳遺跡①	13
6. 小柳遺跡②	13
7. 朝日山(2)遺跡①	14
8. 後潟地区	14
9. 安田地区①・②	14
10. 朝日山(2)遺跡②	14
11. 沢田遺跡	14
12. 小柳遺跡③	14
13. 三内沢部(3)遺跡	14
14. 安田(2)遺跡	14
15. 永原遺跡	15
16. 三内丸山(6)遺跡	15
17. 小柳遺跡④	15
18. 近野遺跡	15
19. 松山遺跡隣接地	15
20. 三内沢部(3)遺跡③	15
21. 中平遺跡	15
22. 浪館(1)遺跡	15
報告書抄録・引用・参考文献	43
既刊埋蔵文化財関係報告書一覧	

第I章 事業実施の概要

第1節 調査要項

1. 事業目的

近年、青森市内各所において、住宅建設や携帯電話基地局鉄塔建設などの小規模開発や太陽光発電所の建設計画が増加しており、破壊・消滅の危機に瀕している遺跡が増加している。

貴重な埋蔵文化財を保護し、各種開発行為との円滑な調整を図るためには、周知の埋蔵文化財包蔵地の現状把握や、今後開発が予想される地域における未発見の遺跡の新規登録など詳細な基礎資料を整備する必要がある。

以上の点を踏まえ、周知の埋蔵文化財包蔵地およびその隣接地の分布調査や開発行為に先立つ試掘・確認調査を実施するものである。

なお、本事業は国・県の補助金交付を受けている。

2. 対象地域・遺跡名

- ①分布調査 青森市東部地区ほか市内各所
- ②試掘・確認調査 月見野(5)遺跡、小柳遺跡①、小柳遺跡②、朝日山(2)遺跡①、後潟地区〔後潟(2)・遺跡含〕、安田地区①・②、朝日山(2)遺跡②、沢田遺跡、小柳遺跡③、三内沢部(3)遺跡①・②、安田(2)遺跡、永原遺跡、三内丸山(6)遺跡、小柳遺跡④、近野遺跡、三内沢部(3)遺跡③、中平遺跡、浪館(1)遺跡

3. 事業実施期間

平成29年4月3日～平成30年3月31日

4. 調査指導機関 文化庁文化財部記念物課、 青森県教育庁文化財保護課

5. 調査体制

調査事務局

教育長	成田	一二三
教育部長	横山	克広
理事	工藤	裕司
文化財課長	渡邊	薫
主 幹	工藤	一天
”	児玉	大成
主 査	田中	美奈子(庶務担当)
”	工藤	洋樹
”	辻村	泰成
”	里村	真吾
文化財主査	木村	淳一(調査担当)
”	小野	貴之
”	設楽	政健(調査担当)
主 事	須田	祐未子

第2節 事業照会の概要

青森市内で登録されている周知の埋蔵文化財包蔵地(以下、遺跡)は、昨年度の2遺跡新規登録以降追加はなく、平成30年1月31日現在で424遺跡のままである。

当委員会では、遺跡と開発事業との円滑な調整を図ることを目的として、事業の初期段階で開発予定地内における遺跡の有無を照会するよう、市広報誌やホームページ上で呼びかけている。事業照会は、民間関係と市関係課からの照会があり、両者とも当委員会文化財課(以下、当課)で受け付けており、照会者の来課による直接照会だけでなく、遠方で来課できない場合、郵送・メール・FAX等にも対応している。また、市関係課については4月に全庁一斉照会を実施している。回答は埋蔵文化財包蔵地台帳や遺跡地図を基に、照会者(市関係課を含む)の希望に応じて、書面または口頭により回答しており、当課からの回答は、「遺跡に該当している」(表中回答Aと表記)、「遺跡に隣接している」(表中回答Bと表記)、「遺跡に該当していない」(表中回答Cと表記)の三種である。このうち、AもしくはBと回答した事例は、民間では237箇所(約24.1%)、庁内関係で90箇所(約21.5%)であり、これらのうち、24件について試掘・確認調査等を実施した。

昨年度報告分以降、平成28年12月～平成29年11月における来課の照会概要を第1表、平成28年12月～平成29年11月までの庁内照会概要を第2表に記載した。平成28年度分は、平成28年12月1日～平成29年3月31日まで計247件・313箇所(民間225件、庁内関係22件〔88箇所〕)の照会があった。平成28年度全体の照会件数は、民間722件、庁内関係81件で、平成27年度〔民間677件、庁内関係87件〕と比較すると民間が微増である。

今年度分は4月1日から11月30日までに計820件・1,082箇所(民間757件、庁内関係63件)の照会があり、前年度の同時期(計555件、うち民間496件・庁内関係59件)と比較すると1.47倍の大幅増で民間の開発行為に伴う照会が著しい。

対象地区ごとの照会数を見ると青森地区が1,314箇所(94.1%)、浪岡地区81箇所(5.8%)と昨年度報告分と同様に青森地区が圧倒的に多い状況である。単純に開発件数の差以外に埋蔵文化財に関する照会を行う事業者数の差である可能性が高い。民間に関する照会の目的については、資産価値の判定や売買を目的とした照会(物件調査・不動産鑑定等)が640件(約65.1%：H28年=444件、約65%)と大半を占める。また、土木工事関連では個人住宅建

設や携帯電話基地局など中小規模の建設工事の他、メガソーラー太陽光発電所建設予定に関する大規模な開発予定（11件）や小型風力発電設備の建設が多くみられた（18件）。

個人住宅については、物件調査・不動産鑑定時に埋蔵文化財包蔵地と判明してそのまま協議に移る事例が多くみられるが、建築確認申請時に建築指導課経由で審査された際に偶発的に埋蔵文化財包蔵地の所在が判明し、直接協議に至る事例がある。これまでも指摘してきたが、住宅の建築確認申請の大半は、外部の指定確認検査機関（建築住宅センター等）による審査がほとんどで、検査機関経由では、埋蔵文化財包蔵地の有無照会が行われていない。このことから、本報告分以外に未照会の開発は更に存在していることが推察される。公設枿が新設の場合は、設

置予定地の開発状況を確認することができ、今年度についても公設枿の照会時に住宅部分の無届が発覚し、顛末書付きで届出書が提出された事例がある。

昨年度の報告以降、平成29年の文化財保護法第93条および第94条に基づく、届出・通知（土木工事等のための発掘に関する届出および指示）は66件、71遺跡について行われた（第3表）。第93条に係る届出（民間による事業）は47件、第94条に係る通知（公共事業）19件あり、昨年度の同じ時期（第93条37件、第94条26件）と比べると個人・民間企業に関する届出件数が上昇した。無届・未通知のまま工事着手し、事後に顛末書が付された事例が10例（第3表中「**嚴重注意**」と記載されたものが相当、昨年度5例）あり、確認調査が終了ただけで無届で開発側が工事着手した事例もある。

第1表 平成28年12月～平成29年11月 民間からの事業照会一覧

No.	年月日	地区	住所	照会目的	回答	遺跡名
1	H28.12.1	青森	三内沢部	その他(売買)	A	三内沢部(3)遺跡
2	H28.12.2	青森	新城字平岡	物件調査	C	
3	H28.12.2	青森	安田字近野	物件調査	B	近野遺跡ほか
4	H28.12.2	青森	三本木字川崎	物件調査	B	三本木遺跡
5	H28.12.2	青森	西滝字富永	物件調査	C	
6	H28.12.2	青森	篠田3丁目	物件調査	C	
7	H28.12.2	青森	新城字福田	物件調査	C	
8	H28.12.2	青森	奥野2丁目	物件調査	C	
9	H28.12.2	青森	篠田1丁目	不動産鑑定評価	C	
10	H28.12.5	青森	富田3丁目	物件調査	C	
11	H28.12.5	青森	南佃1丁目	物件調査	C	
12	H28.12.5	青森	問屋町1丁目	物件調査	C	
13	H28.12.5	青森	中佃1丁目	不動産鑑定評価	C	
14	H28.12.5	青森	安田字近野	物件調査	B	近野遺跡
15	H28.12.6	青森	妙見2丁目	建設計画(新規・住宅)	C	
16	H28.12.6	浪岡	高屋数字野尻	物件調査	A	野尻(2)遺跡、野尻(4)遺跡
17	H28.12.8	青森	三内字福元	建設計画(新規・店舗)	C	
18	H28.12.8	青森	旭町2丁目	不動産鑑定評価	C	
19	H28.12.9	青森	幸畑1丁目	物件調査	B	大矢沢里見遺跡
20	H28.12.9	青森	新城字山田	物件調査	C	
21	H28.12.9	青森	野木字野尻	建設計画(増改築・格納庫)	B	伊吹遺跡
22	H28.12.9	青森	新城字平岡	物件調査	B	西高校遺跡
23	H28.12.12	青森	造道3丁目	物件調査	A	沢田遺跡
24	H28.12.12	青森	岡造道2丁目	物件調査	B	沢田遺跡
25	H28.12.12	青森	横内字亀井	物件調査	B	桜峯(2)遺跡
26	H28.12.12	青森	安田字近野	物件調査	B	安田近野(1)遺跡、安田(2)遺跡
27	H28.12.12	青森	岡造道1丁目	物件調査	C	
28	H28.12.12	青森	戸門字山部	建設計画(新規・太陽光発電設備)	B	戸門館遺跡
29	H28.12.12	青森	里見1丁目	物件調査	C	
30	H28.12.12	青森	中佃3丁目	物件調査	C	
31	H28.12.13	青森	荒川字筒井	物件調査	C	
32	H28.12.13	青森	自由ヶ丘1丁目	物件調査	C	
33	H28.12.13	青森	橋本3丁目	物件調査	C	
34	H28.12.13	青森	本泉1丁目	物件調査	C	
35	H28.12.15	青森	安方2丁目	物件調査	C	
36	H28.12.15	青森	松原1丁目	物件調査	C	
37	H28.12.15	青森	筒井字八ツ橋	建設計画(住宅)	C	
38	H28.12.15	青森	柳川1丁目	不動産鑑定評価	C	
39	H28.12.15	青森	本町2丁目	不動産鑑定評価	C	
40	H28.12.15	青森	西滝3丁目	不動産鑑定評価	C	
41	H28.12.16	青森	金沢5丁目	物件調査	C	
42	H28.12.16	青森	幸畑3丁目	物件調査	C	
43	H28.12.19	青森	北金沢1丁目	不動産鑑定評価	C	
44	H28.12.20	青森	幸畑2丁目	物件調査	C	
45	H28.12.21	青森	安田字近野	物件調査	B	安田近野(1)遺跡
46	H28.12.21	青森	大野字若宮	物件調査	C	
47	H28.12.22	青森	駒込字深沢	建設計画(風力発電所)	C	
48	H28.12.22	青森	妙見2丁目	物件調査	C	
49	H28.12.22	青森	久須志3丁目	物件調査	C	
50	H28.12.26	青森	千刈3丁目	物件調査	C	
51	H28.12.26	青森	金沢3丁目	物件調査	C	
52	H28.12.26	青森	三内沢部	物件調査	C	
53	H28.12.26	青森	岡町字藤戸	建設計画(新規・住宅)	C	
54	H28.12.27	青森	三内沢部	建設計画(新規・住宅)	C	

No.	年月日	地区	住所	照会目的	回答	遺跡名
55	H29.1.5	青森	浪館前田3丁目	建設計画(新規・住宅)	C	
56	H29.1.5	青森	石江字高間	建設計画(住宅)	B	高間(6)遺跡
57	H29.1.6	青森	岡町字宮本	その他	A	野木和(1)遺跡
58	H29.1.6	青森	長島2丁目	物件調査	C	
59	H29.1.6	青森	新城字平岡	不動産鑑定評価	C	
60	H29.1.6	青森	南佃2丁目	不動産鑑定評価	C	
61	H29.1.10	浪岡	女鹿沢字平野	建設計画(新規・老人ホーム)	A	長瀬池遺跡
62	H29.1.10	浪岡	女鹿沢字東早稲田	建設計画(新規・住宅)	A	東早稲田遺跡
63	H29.1.10	青森	東造道2丁目	物件調査	C	
64	H29.1.10	青森	桂木3丁目	物件調査	C	
65	H29.1.10	青森	新町1丁目	不動産鑑定評価	C	
66	H29.1.10	青森	第二問屋町3丁目	不動産鑑定評価	C	
67	H29.1.12	浪岡	樽沢字村元	建設計画(新規・住宅)	A	上野遺跡
68	H29.1.12	青森	安田字近野	建設計画(住宅)	C	
69	H29.1.17	青森	新田2丁目	物件調査	C	
70	H29.1.18	青森	野内字菊川	建設計画(工場)	C	
71	H29.1.18	青森	新城字福田	物件調査	C	
72	H29.1.19	青森	大野字若宮	物件調査	C	
73	H29.1.19	青森	松森1丁目	物件調査	C	
74	H29.1.19	青森	新田3丁目	建設計画(増改築・工場・倉庫)	C	
75	H29.1.19	青森	荒川字筒井	建設計画(新規)	C	
76	H29.1.20	青森	奥野2丁目	物件調査	C	
77	H29.1.20	青森	富田4丁目	物件調査	C	
78	H29.1.20	青森	新町1丁目	不動産鑑定評価	C	
79	H29.1.23	青森	佃1丁目	物件調査	C	
80	H29.1.23	青森	蛭沢1丁目	物件調査	C	
81	H29.1.23	青森	三内字丸山	不動産鑑定評価	B	三内丸山(3)遺跡
82	H29.1.23	青森	三内字丸山	不動産鑑定評価	B	三内丸山(3)遺跡
83	H29.1.23	青森	三内字丸山	不動産鑑定評価	B	三内丸山(3)遺跡
84	H29.1.24	青森	金浜字伊吹	建設計画(増改築・保育所)	C	
85	H29.1.24	青森	富田1丁目	物件調査	C	
86	H29.1.24	青森	石江字三好	物件調査	C	
87	H29.1.25	青森	後舘字平野	建設計画(店舗)	C	
88	H29.1.25	青森	造道3丁目	不動産鑑定評価	A	沢田遺跡
89	H29.1.25	青森	左堰字大科	建設計画(店舗)	C	
90	H29.1.25	青森	新町2丁目	建設計画(新規・その他)	C	
91	H29.1.25	青森	浜田字玉川	建設計画(新規)	C	
92	H29.1.26	青森	三内沢部	物件調査	A	三内沢部(3)遺跡
93	H29.1.26	青森	三内沢部	物件調査	A	三内沢部(3)遺跡
94	H29.1.26	青森	蛭沢2丁目	不動産鑑定評価	B	戸山遺跡
95	H29.1.26	青森	浪打2丁目	不動産鑑定評価	C	
96	H29.1.26	青森	安方2丁目	不動産鑑定評価	C	
97	H29.1.26	青森	石江字高間	建設計画(新規・発電所)	B	高間(1)遺跡、新田(1)遺跡
98	H29.1.26	浪岡	徳才字山本	不動産鑑定評価	B	早稲田館遺跡
99	H29.1.26	青森	荒川字筒井	建設計画(住宅)	C	
100	H29.1.27	青森	岡造道3丁目	建設計画(増改築・住宅)	C	
101	H29.1.27	青森	三好1丁目	建設計画(住宅)	C	
102	H29.1.27	青森	平新田字森越	建設計画(新規・住宅)	C	
103	H29.1.27	青森	大野字若宮	建設計画(新規・店舗)	C	
104	H29.1.30	青森	富田1丁目	物件調査	C	
105	H29.1.30	青森	三内字福元	物件調査	C	
106	H29.1.30	青森	桂木3丁目	物件調査	C	
107	H29.1.30	青森	沖館4丁目	物件調査	C	

第 I 章 事業実施の概要

No.	年月日	地区	住所	照会目的	回答	遺跡名
108	H29.1.31	青森	細越字梁山	建設計画(新規・保育園)	A	梁山(1)遺跡
109	H29.1.31	浪岡	樽沢字村元	建設計画(新規・住宅)	A	山神宮遺跡
110	H29.2.1	浪岡	五本松字脇野	物件調査	A	梁山遺跡
111	H29.2.1	青森	野木字野尻	建設計画(新規・浄化施設)	C	
112	H29.2.1	青森	浪館字科	物件調査	C	
113	H29.2.2	青森	合浦 2 丁目	物件調査	C	
114	H29.2.2	浪岡	女鹿沢字平野	建設計画(新規)	C	
115	H29.2.2	青森	大谷字小谷	その他(太陽光発電事業候補地の事前調査)	A	大谷小谷遺跡
116	H29.2.6	青森	合浦 2 丁目	不動産鑑定評価	C	
117	H29.2.6	青森	新城字山田	物件調査	C	
118	H29.2.6	青森	沖館 4 丁目	物件調査	C	
119	H29.2.6	青森	矢作 1 丁目	物件調査	C	
120	H29.2.7	浪岡	徳才字山本	建設計画(新規・倉庫)	A	山本(1)遺跡
121	H29.2.8	浪岡	福田 1 丁目	建設計画(新規・住宅)	C	
122	H29.2.8	青森	幸畑 5 丁目	物件調査	C	
123	H29.2.9	青森	富田 1 丁目	物件調査	C	
124	H29.2.9	青森	松森 3 丁目	建設計画(新規・住宅)	C	
125	H29.2.10	青森	赤坂 1 丁目	物件調査	C	
126	H29.2.10	青森	堤町 2 丁目	物件調査	C	
127	H29.2.10	青森	桜川 7 丁目	物件調査	C	
128	H29.2.13	青森	佃 1 丁目	建設計画(新規・住宅)	C	
129	H29.2.13	青森	新城字山田	物件調査	C	
130	H29.2.13	青森	沖館 4 丁目	物件調査	C	
131	H29.2.14	青森	長島 3 丁目	物件調査	C	
132	H29.2.14	青森	新城字平岡	物件調査	C	
133	H29.2.14	青森	青柳 2 丁目	物件調査	C	
134	H29.2.15	青森	三内字丸山	建設計画(新規・住宅)	B	浪館(1)遺跡
135	H29.2.15	青森	八ツ役字矢作	物件調査	C	
136	H29.2.16	青森	里見 1 丁目	物件調査	C	
137	H29.2.16	青森	松森 3 丁目	建設計画(住宅)	C	
138	H29.2.17	青森	筒井字八ツ橋	建設計画	C	
139	H29.2.17	青森	新城字山田	物件調査	C	
140	H29.2.17	青森	新城字山田	物件調査	C	
141	H29.2.17	青森	羽白字沢田	建設計画(新規・店舗)	C	
142	H29.2.17	浪岡	大釈迦字中田	建設計画(新規・店舗)	C	
143	H29.2.20	青森	幸畑字谷脇	建設計画(新規)	C	
144	H29.2.21	青森	奥野 3 丁目	物件調査	C	
145	H29.2.21	青森	岡道道 2 丁目	物件調査	C	
146	H29.2.22	青森	栄町 2 丁目	不動産鑑定評価	C	
147	H29.2.24	青森	安田字近野	物件調査	C	
148	H29.2.24	青森	三内字丸山	物件調査	B	三内丸山遺跡
149	H29.2.28	青森	沢山字平野	建設計画(新規・風力発電所)	A	沢山(1)遺跡
150	H29.2.28	青森	浪館字平岡	物件調査	B	浪館(2)遺跡
151	H29.2.28	青森	松森 2 丁目	物件調査	C	
152	H29.3.2	浪岡	徳才字山本	不動産鑑定評価	C	
153	H29.3.2	青森	新城字山田	不動産鑑定評価	C	
154	H29.3.2	青森	松原 2 丁目	不動産鑑定評価	C	
155	H29.3.2	青森	金沢 5 丁目	物件調査	C	
156	H29.3.3	青森	浜田字玉川	建設計画(住宅)	C	
157	H29.3.3	青森	筒井 4 丁目	建設計画(新規・住宅)	C	
158	H29.3.3	青森	月見野 1 丁目	物件調査	B	月見野(3)遺跡
159	H29.3.3	青森	幸畑字唐崎	物件調査	C	
160	H29.3.6	青森	橋本 2 丁目	物件調査	C	
161	H29.3.6	青森	新町 1 丁目	建設計画(新規・ホテル)	C	
162	H29.3.6	青森	青葉 3 丁目	建設計画(新規)	C	
163	H29.3.6	青森	宮田字玉水	建設計画(小型風力発電施設)	A	玉水(4)遺跡
164	H29.3.6	青森	宮田字高瀬	建設計画(小型風力発電施設)	A	玉水(3)遺跡
165	H29.3.6	青森	小柳 2 丁目	建設計画(新規・住宅)	A	小柳遺跡
166	H29.3.6	青森	油川字船岡	建設計画(新規・集合住宅)	C	
167	H29.3.7	青森	安田字近野	建設計画(住宅)	A	近野遺跡
168	H29.3.7	青森	駒込字沢沢	建設計画(増改築・住宅)	C	
169	H29.3.7	青森	羽白字沢田	物件調査	C	
170	H29.3.7	青森	浪館字志田	物件調査	C	
171	H29.3.7	青森	三内字丸山	建設計画(新規・住宅)	B	三内丸山(3)遺跡
172	H29.3.8	青森	八ツ役字芦谷	物件調査	C	
173	H29.3.8	青森	浪館前田 4 丁目	建設計画	C	
174	H29.3.8	青森	大野字山下	建設計画	C	
175	H29.3.8	青森	里見 1 丁目	物件調査	C	
176	H29.3.9	青森	千刈 4 丁目	不動産鑑定評価	C	
177	H29.3.9	青森	浅虫字蛸谷	建設計画(新規・住宅)	C	
178	H29.3.10	青森	浜田字玉川	建設計画(新規・集合住宅)	C	
179	H29.3.10	青森	筒井 4 丁目	物件調査	C	
180	H29.3.10	青森	新田 2 丁目	物件調査	C	
181	H29.3.13	青森	小柳 2 丁目	物件調査	A	小柳遺跡
182	H29.3.13	青森	里見 1 丁目	物件調査	B	三内丸山(8)遺跡
183	H29.3.13	青森	浪館前田 3 丁目	物件調査	C	
184	H29.3.13	青森	石江字三好	不動産鑑定評価	C	
185	H29.3.13	青森	長島 3 丁目	不動産鑑定評価	C	
186	H29.3.13	青森	久須志 1 丁目	物件調査	C	
187	H29.3.13	青森	沖館 5 丁目	物件調査	C	

No.	年月日	地区	住所	照会目的	回答	遺跡名
188	H29.3.13	青森	八重田 4 丁目	物件調査	C	
189	H29.3.13	青森	小柳 3 丁目	物件調査	C	
190	H29.3.13	青森	新城字平岡	建設計画(事務所)	C	
191	H29.3.14	青森	浪館前田 4 丁目	物件調査	C	
192	H29.3.14	青森	金沢 5 丁目	物件調査	C	
193	H29.3.14	青森	大野字山下	物件調査	C	
194	H29.3.15	青森	松森 1 丁目	物件調査	C	
195	H29.3.15	青森	新城字平岡	建設計画(倉庫)	C	
196	H29.3.16	青森	西大野 1 丁目	建設計画(新規・住宅)	C	
197	H29.3.16	青森	新城字平岡	建設計画(新規・住宅)	B	新城平岡(4)遺跡、西高枝遺跡
198	H29.3.16	青森	青葉 2 丁目	物件調査	C	
199	H29.3.16	青森	石江字三好	物件調査	C	
200	H29.3.17	青森	新田 3 丁目	不動産鑑定評価	C	
201	H29.3.17	青森	上野字山辺	建設計画(新規・住宅)	C	
202	H29.3.21	青森	田茂木野字阿部野	建設計画(新規・住宅)	C	
203	H29.3.21	青森	三本木字扇沢	物件調査	A	扇沢遺跡
204	H29.3.22	青森	石江字高岡	建設計画(新規・変電所)	C	高岡(1)遺跡、新田(1)遺跡
205	H29.3.22	青森	千富 1 丁目	土木工事計画(掘削・埋め戻し)	B	
206	H29.3.22	青森	花園 1 丁目	土木工事計画(掘削・埋め戻し)	C	
207	H29.3.23	青森	大矢沢字里見	物件調査	B	大矢沢野田(1)遺跡
208	H29.3.23	青森	長島 4 丁目	物件調査	C	
209	H29.3.23	青森	西滝 3 丁目	建設計画(新規・住宅)	C	
210	H29.3.24	青森	大野字前田	建設計画(店舗)、土木工事計画(その他)	C	
211	H29.3.24	青森	矢作 1 丁目	物件調査	C	
212	H29.3.24	青森	旭町 3 丁目	物件調査	C	
213	H29.3.24	青森	石江字高岡	物件調査	A	高岡(1)遺跡、高岡(6)遺跡
214	H29.3.25	浪岡	郷山前字村元	建設計画(新規・農業用冷蔵庫)	A	郷山前村元遺跡
215	H29.3.28	青森	八ツ役字芦谷	建設計画(住宅)	C	
216	H29.3.28	青森	南館 1 丁目	物件調査	C	
217	H29.3.29	青森	港町 2 丁目	不動産鑑定評価	C	
218	H29.3.29	青森	安田字近野	物件調査	B	安田(2)遺跡
219	H29.3.30	浪岡	浪岡字若松	建設計画(新規・住宅)	C	
220	H29.3.30	青森	金沢字福田	建設計画(新規・住宅)	C	
221	H29.3.30	青森	富田 1 丁目	建設計画(新規・住宅)	C	
222	H29.3.30	青森	中佃 1 丁目	建設計画(新規・住宅)	C	
223	H29.3.30	青森	幸畑字谷脇	建設計画(新規・倉庫)	C	
224	H29.3.31	青森	石江字高岡	建設計画(新規・住宅)	C	
225	H29.3.31	青森	第二間屋町 1 丁目	物件調査	C	
226	H29.4.3	浪岡	郷山前字村元	物件調査	B	上野遺跡
227	H29.4.3	青森	桂木 4 丁目	物件調査	C	
228	H29.4.3	青森	久須志 1 丁目	不動産鑑定評価	C	
229	H29.4.3	青森	古川 3 丁目	不動産鑑定評価	C	
230	H29.4.3	青森	金沢 2 丁目	不動産鑑定評価	C	
231	H29.4.4	青森	西滝 2 丁目	物件調査	C	
232	H29.4.4	青森	花園 2 丁目	物件調査	C	
233	H29.4.4	青森	新城字山田	物件調査	C	
234	H29.4.4	青森	南館 2 丁目	物件調査	C	
235	H29.4.4	青森	奥野 3 丁目	物件調査	C	
236	H29.4.4	青森	油川字大浜	物件調査	C	
237	H29.4.4	青森	浪館前田 1 丁目	物件調査	C	
238	H29.4.5	青森	西田沢字沖津	建設計画(新規・住宅)	C	
239	H29.4.5	青森	三内字福元	物件調査	C	
240	H29.4.5	青森	安方 2 丁目	不動産鑑定評価	C	
241	H29.4.5	青森	本町 4 丁目	不動産鑑定評価	C	
242	H29.4.5	青森	三内字福元	物件調査	C	
243	H29.4.5	青森	安田字近野	物件調査	A	近野遺跡
244	H29.4.6	青森	自由ヶ丘 2 丁目	建設計画(新規・住宅)	C	
245	H29.4.6	青森	矢作 1 丁目	建設計画(新規・住宅)	C	
246	H29.4.6	青森	橋本 1 丁目	物件調査	C	
247	H29.4.6	青森	岡町字宮本	物件調査	B	野木和(1)遺跡
248	H29.4.7	青森	石江字江渡	物件調査	C	
249	H29.4.10	青森	奥内字宮田	建設計画(新規・住宅)	C	
250	H29.4.11	青森	岡道道 3 丁目	建設計画(住宅)	A	小柳遺跡
251	H29.4.11	青森	三内字沢部	建設計画(新規・住宅)	B	石江遺跡
252	H29.4.11	青森	羽白字池上	土木工事計画(新規・宅地分譲)	C	
253	H29.4.11	青森	三内字沢部	物件調査	B	石江遺跡
254	H29.4.12	青森	油川字中道	物件調査	C	
255	H29.4.13	青森	駒込字月見野	建設計画(増改築)	A	月見野(5)遺跡
256	H29.4.13	青森	野内字鈴森	物件調査	C	
257	H29.4.13	青森	三本木字扇沢	物件調査	B	扇沢遺跡
258	H29.4.14	青森	三内字丸山	点検・整備・交換等	A	三内丸山遺跡
259	H29.4.14	浪岡	徳才字山本	不動産鑑定評価	A	山本(1)遺跡
260	H29.4.14	青森	三内字丸山	建設計画	B	三内丸山(8)遺跡
261	H29.4.14	青森	中央 2 丁目	建設計画	C	
262	H29.4.14	青森	緑 3 丁目	不動産鑑定評価	C	
263	H29.4.14	青森	緑 3 丁目	不動産鑑定評価	C	
264	H29.4.14	青森	緑 3 丁目	不動産鑑定評価	C	
265	H29.4.14	青森	緑 3 丁目	不動産鑑定評価	C	
266	H29.4.14	青森	緑 3 丁目	不動産鑑定評価	C	
267	H29.4.14	青森	緑 3 丁目	不動産鑑定評価	C	

市内遺跡発掘調査報告書 26

No.	年月日	地区	住所	照会目的	回答	遺跡名
268	H29.4.14	青森	駒込字深沢	建設計画(新規・太陽光発電所)	C	
269	H29.4.14	青森	駒込字深沢	建設計画(新規・太陽光発電所)	C	
270	H29.4.14	青森	駒込字深沢	建設計画(新規・太陽光発電所)	C	
271	H29.4.14	青森	浪館字泉川	物件調査	C	
272	H29.4.17	青森	三内字丸山	物件調査	A	三内丸山(8)遺跡
273	H29.4.17	青森	石江字江渡	土木工事計画(新規・造成工事)	C	
274	H29.4.17	青森	大野字金沢	物件調査	C	
275	H29.4.17	青森	駒込字桐ノ沢	建設計画(新規・住宅)	C	
276	H29.4.18	浪岡	徳才字山本	不動産鑑定評価	A	山本(1)遺跡
277	H29.4.18	浪岡	高屋敷字野尻	不動産鑑定評価	A	野尻(4)遺跡
278	H29.4.18	青森	幸畑字阿部野	物件調査	B	阿部野(1)遺跡
279	H29.4.19	青森	千刈4丁目	物件調査	C	
280	H29.4.19	青森	松森2丁目	物件調査	C	
281	H29.4.19	青森	石江字平山	物件調査	C	
282	H29.4.20	青森	八重田3丁目	建設計画(新規・住宅)	B	露草遺跡
283	H29.4.20	青森	石江字江渡	建設計画(新規・住宅)	C	
284	H29.4.21	浪岡	相沢字長沢	建設計画(新規・コン柱)	C	
285	H29.4.21	青森	石江字平山	物件調査	A	石江遺跡
286	H29.4.24	青森	安田字近野	建設計画(新規・住宅)	A	近野遺跡
287	H29.4.24	青森	新田2丁目	建設計画(新規・住宅)	C	
288	H29.4.24	青森	浜田字玉川	物件調査	C	
289	H29.4.25	青森	筒井字八ツ橋	建設計画(新規・住宅)	C	
290	H29.4.25	青森	筒井4丁目	建設計画(新規・住宅)	C	
291	H29.4.25	青森	筒井4丁目	建設計画(新規・住宅)	C	
292	H29.4.25	青森	新城字山田	物件調査	C	
293	H29.4.25	青森	西滝2丁目	物件調査	C	
294	H29.4.25	青森	旭町1丁目	物件調査	C	
295	H29.4.25	青森	蛭沢2丁目	建設計画(住宅)	B	戸山遺跡
296	H29.4.25	青森	蛭沢2丁目	建設計画(住宅)	B	戸山遺跡
297	H29.4.25	青森	蛭沢2丁目	建設計画(住宅)	B	戸山遺跡
298	H29.4.25	青森	蛭沢2丁目	建設計画(住宅)	B	戸山遺跡
299	H29.4.25	青森	蛭沢2丁目	建設計画(住宅)	B	戸山遺跡
300	H29.4.25	青森	小柳6丁目	物件調査	C	
301	H29.4.28	青森	三内字丸山	建設計画(新規・住宅)	A	三内丸山遺跡
302	H29.4.28	青森	三内字沢部	建設計画(新規・住宅)	B	三内沢部(2)遺跡
303	H29.4.28	青森	三内字沢部	建設計画(新規・住宅)	C	
304	H29.4.28	青森	原別8丁目	物件調査	C	
305	H29.4.28	青森	駒込字深沢	既存建物(電気供給用建物の改良)	C	
306	H29.4.28	青森	新城字平岡	物件調査	C	
307	H29.5.1	青森	欠作1丁目	建設計画(新規・老人ホーム)	B	露草遺跡
308	H29.5.1	青森	西滝1丁目	物件調査	C	
309	H29.5.1	青森	三内字玉作	物件調査	C	
310	H29.5.1	青森	安田字近野	物件調査	B	三内丸山(6)遺跡
311	H29.5.1	青森	四ツ字前岳	不動産鑑定評価	B	合子沢山崎(1)遺跡
312	H29.5.1	青森	沖館3丁目	建設計画(新規・事務所・倉庫)	C	
313	H29.5.1	青森	里見1丁目	物件調査	C	
314	H29.5.1	青森	馬屋尻字清水川	建設計画(倉庫)	C	
315	H29.5.1	青森	大野字前田	物件調査	C	
316	H29.5.1	青森	中佃2丁目	物件調査	C	
317	H29.5.1	青森	大野字鳴滝	物件調査	C	
318	H29.5.2	青森	横内字亀井	建設計画(新規・住宅・店舗)	C	
319	H29.5.8	青森	幸畑1丁目	物件調査	B	大矢沢里見遺跡
320	H29.5.8	青森	本町2丁目	物件調査	C	
321	H29.5.8	青森	金浜字稲田	建設計画(新規・住宅)	C	
322	H29.5.9	青森	富田3丁目	物件調査	C	
323	H29.5.9	青森	安方2丁目	物件調査	C	
324	H29.5.9	青森	大野字前田	物件調査	C	
325	H29.5.9	青森	浜館4丁目	物件調査	C	
326	H29.5.9	青森	本泉1丁目	物件調査	C	
327	H29.5.9	青森	旭町2丁目	物件調査	C	
328	H29.5.9	青森	幸畑字松本	物件調査	C	
329	H29.5.9	青森	岡造道1丁目	物件調査	C	
330	H29.5.10	青森	三内字沢部	物件調査	A	三内沢部(3)遺跡
331	H29.5.10	青森	小館字亀山	建設計画(産業廃棄物中間処理場)	B	亀山(1)遺跡
332	H29.5.11	青森	松原1丁目	不動産鑑定評価	C	
333	H29.5.12	青森	奥野2丁目	物件調査	C	
334	H29.5.12	青森	造道2丁目	建設計画(新規)	C	
335	H29.5.12	青森	荒川字柴田	物件調査	C	
336	H29.5.12	青森	油川字岡田	物件調査	C	
337	H29.5.15	青森	蛭沢2丁目	建設計画(新規・住宅)	B	戸山遺跡
338	H29.5.15	青森	新城字平岡	物件調査	C	
339	H29.5.16	青森	安田字近野	物件調査	B	安田近野(1)遺跡、安田(2)遺跡
340	H29.5.16	青森	佃3丁目	物件調査	B	佃遺跡
341	H29.5.16	青森	港町1丁目	物件調査	C	
342	H29.5.16	青森	中佃3丁目	物件調査	C	
343	H29.5.16	青森	小柳6丁目	物件調査	C	
344	H29.5.16	青森	佃1丁目	物件調査	C	
345	H29.5.16	青森	問屋町1丁目	物件調査	C	
346	H29.5.16	浪岡	福田1丁目	不動産鑑定評価	C	
347	H29.5.16	浪岡	福田3丁目	不動産鑑定評価	C	
348	H29.5.16	浪岡	福田3丁目	不動産鑑定評価	C	

No.	年月日	地区	住所	照会目的	回答	遺跡名
349	H29.5.17	青森	三内字丸山	物件調査	B	三内丸山(5)遺跡
350	H29.5.17	青森	野内字浦島	土木工事計画(岩石採取)	A	大浦遺跡
351	H29.5.18	青森	第二問屋町3丁目	物件調査	C	
352	H29.5.19	青森	三内字沢部	建設計画(新規・住宅)	B	三内沢部(3)遺跡
353	H29.5.19	青森	筒井1丁目	物件調査	C	
354	H29.5.19	青森	富田3丁目	建設計画(新規・小型風力発電機)	C	
355	H29.5.19	青森	雲谷字山吹	建設計画(新規・小型風力発電機)	B	雲谷山吹(1)遺跡
356	H29.5.19	青森	駒込字月見野	建設計画(新規・小型風力発電機)	B	月見野(7)遺跡
357	H29.5.19	青森	幸畑字阿部野	建設計画(新規・小型風力発電機)	B	阿部野(3)遺跡
358	H29.5.19	青森	六枚橋字不浪崎	建設計画(新規・小型風力発電機)	C	
359	H29.5.19	青森	六枚橋字不浪崎	建設計画(新規・小型風力発電機)	C	
360	H29.5.19	青森	六枚橋字磯打	建設計画(新規・小型風力発電機)	C	
361	H29.5.19	青森	六枚橋字磯打	建設計画(新規・小型風力発電機)	C	
362	H29.5.19	青森	六枚橋字不浪崎	建設計画(新規・小型風力発電機)	C	
363	H29.5.19	浪岡	大釈迦字山田	建設計画(新規・小型風力発電機)	C	
364	H29.5.22	青森	安方2丁目	物件調査	C	
365	H29.5.23	青森	駒込字蛭沢	建設計画(増改築・住宅)	B	見古遺跡
366	H29.5.23	青森	石江字江渡	物件調査	C	
367	H29.5.23	青森	荒川字品川	物件調査	C	
368	H29.5.23	青森	新城字山田	物件調査	C	
369	H29.5.23	青森	勝田2丁目	物件調査	C	
370	H29.5.24	浪岡	浪岡字平野	土木工事計画(宅地分譲)	C	
371	H29.5.24	青森	飛鳥字岸田	建設計画(新規・倉庫)	C	
372	H29.5.25	青森	野尻字今田	建設計画(増改築・住宅)	C	
373	H29.5.26	青森	岡造道2丁目	物件調査	A	小柳遺跡
374	H29.5.26	青森	桑原字稲葉	建設計画(新規・風力発電所)	B	桑原稲葉神社遺跡
375	H29.5.26	浪岡	本郷字篠原	建設計画(新規・住宅)	B	本郷八幡宮遺跡、篠原遺跡
376	H29.5.26	青森	筒井4丁目	物件調査	C	
377	H29.5.26	青森	中央2丁目	物件調査	C	
378	H29.5.26	青森	西滝2丁目	物件調査	C	
379	H29.5.26	青森	油川字柳川	物件調査	C	
380	H29.5.26	青森	小柳2丁目	物件調査	C	
381	H29.5.26	青森	桜川7丁目	物件調査	C	
382	H29.5.26	青森	西滝1丁目	建設計画(新規・住宅)	C	
383	H29.5.26	青森	八重田2丁目	建設計画(新規・住宅)	C	
384	H29.5.29	青森	浪館前田4丁目	建設計画(住宅)	C	
385	H29.5.29	青森	本町2丁目	物件調査	C	
386	H29.5.30	青森	金沢2丁目	物件調査	C	
387	H29.5.30	青森	横内字亀井	建設計画(新規・住宅)	B	横内(3)遺跡
388	H29.5.30	青森	西滝2丁目	物件調査	C	
389	H29.5.31	青森	浜田字玉川	物件調査	C	
390	H29.5.31	青森	三内字丸山	建設計画(新規・アパ-ト)	A	三内丸山(8)遺跡
391	H29.6.1	青森	岡造道1丁目	建設計画(新規・住宅)	B	小柳遺跡
392	H29.6.1	青森	細越字栄山	建設計画(新規・住宅)	A	朝日山(2)遺跡
393	H29.6.1	青森	石江字岡部	建設計画(新規・住宅)	B	岡部遺跡
394	H29.6.1	青森	三内字丸山	建設計画(新規・住宅)	B	浪館(1)遺跡、三内丸山(8)遺跡
395	H29.6.2	青森	石江字江渡	建設計画(新規・集合住宅)	C	
396	H29.6.2	青森	松原1丁目	物件調査	C	
397	H29.6.2	青森	幸畑字阿部野	建設計画(住宅・用途変更)	C	
398	H29.6.2	青森	西滝2丁目	物件調査	C	
399	H29.6.2	青森	野尻字今田	建設計画(新規・住宅)	C	
400	H29.6.2	青森	小柳2丁目	物件調査	B	小柳遺跡
401	H29.6.2	青森	金沢2丁目	物件調査	C	
402	H29.6.2	青森	本泉1丁目	物件調査	C	
403	H29.6.5	青森	三内字丸山	建設計画(新規・住宅)	A	浪館(1)遺跡
404	H29.6.5	青森	藤田3丁目	建設計画(新規・住宅)	C	
405	H29.6.5	青森	橋本2丁目	不動産鑑定評価	C	
406	H29.6.5	青森	松原1丁目	物件調査	C	
407	H29.6.5	青森	金沢1丁目	物件調査	C	
408	H29.6.5	青森	富田5丁目	物件調査	C	
409	H29.6.5	青森	前田字満の沢	建設計画(新規・住宅)	C	
410	H29.6.5	青森	新城字山田	土木工事計画(新規・資材置場・土取り)	A	新城山田(3)遺跡
411	H29.6.5	青森	橋本3丁目	物件調査	C	
412	H29.6.6	青森	三内字丸山	物件調査	B	三内丸山遺跡
413	H29.6.6	青森	野木字山口	建設計画(増改築・事務所)	A	山口遺跡
414	H29.6.6	青森	新城字平岡	物件調査	B	新城平岡(3)遺跡
415	H29.6.6	青森	佃1丁目	物件調査	C	
416	H29.6.7	青森	野尻字今田	不動産鑑定評価	C	
417	H29.6.7	青森	第二問屋町3丁目	不動産鑑定評価	C	
418	H29.6.7	青森	小柳6丁目	物件調査	C	
419	H29.6.7	青森	久栗坂字山辺	不動産鑑定評価	C	
420	H29.6.7	青森	石江字岡部	建設計画(住宅)	C	
421	H29.6.8	青森	新城字山田	その他(太陽光発電)	A	新城山田(8)遺跡
422	H29.6.8	青森	三内字沢部	物件調査	B	三内沢部(3)遺跡
423	H29.6.8	青森	浪打2丁目	物件調査	C	
424	H29.6.8	青森	桂木3丁目	物件調査	C	
425	H29.6.9	青森	本庁5丁目	物件調査	C	
426	H29.6.9	青森	新城字平岡	建設計画(増改築・住宅)	A	新城平岡(6)遺跡
427	H29.6.9	青森	三内字沢部	建設計画(増改築・住宅)	A	三内沢部(3)遺跡

第I章 事業実施の概要

No.	年月日	地区	住所	照会目的	回答	遺跡名
428	H29.6.9	青森	荒川字柴田	建設計画(新規・住宅)	C	
429	H29.6.10	浪岡	浪岡字稲村	物件調査	B	川原館遺跡
430	H29.6.12	青森	桂木3丁目	不動産鑑定評価	C	
431	H29.6.12	青森	小柳2丁目	不動産鑑定評価	C	
432	H29.6.12	青森	石江字平山	建設計画(増改築・その他の建物)	C	
433	H29.6.13	青森	駒込字見吉	建設計画(店舗)	C	
434	H29.6.13	青森	桜川4丁目	建設計画(住宅)	C	
435	H29.6.13	青森	石江字平山	建設計画(新規・住宅)	C	
436	H29.6.13	青森	金浜字稲田	物件調査	C	
437	H29.6.13	青森	けやき2丁目	物件調査	C	
438	H29.6.13	青森	金沢2丁目	物件調査	C	
439	H29.6.14	青森	三内字沢部	物件調査	B	三内沢部(3)遺跡
440	H29.6.14	青森	浜田字玉川	不動産鑑定評価	C	
441	H29.6.14	青森	千刈1丁目	物件調査	C	
442	H29.6.15	青森	小柳2丁目	物件調査	C	
443	H29.6.15	青森	港町3丁目	建設計画(増改築・倉庫)	C	
444	H29.6.16	青森	桜川7丁目	建設計画(新規・住宅)	C	
445	H29.6.16	青森	小柳2丁目	物件調査	B	小柳遺跡
446	H29.6.16	青森	松原1丁目	物件調査	C	
447	H29.6.19	青森	筒井字八ツ橋	物件調査	C	
448	H29.6.19	青森	本町4丁目	物件調査	C	
449	H29.6.19	青森	石江字江渡	物件調査	C	
450	H29.6.19	青森	荒川字筒井	建設計画(店舗)	C	
451	H29.6.19	青森	荒川字柴田	建設計画(新規・店舗)	C	
452	H29.6.19	浪岡	浪岡字浅井	建設計画(電柱・地支線建設工事)	A	川原館遺跡
453	H29.6.20	青森	個3丁目	物件調査	B	個遺跡
454	H29.6.20	青森	新城字平岡	物件調査	C	
455	H29.6.20	青森	小柳1丁目	物件調査	C	
456	H29.6.21	青森	橋本2丁目	建設計画(新規・店舗・事務所)	C	
457	H29.6.21	青森	大矢沢字里見	物件調査	C	
458	H29.6.21	青森	荒川字柴田	物件調査	C	
459	H29.6.21	青森	松原3丁目	物件調査	C	
460	H29.6.22	青森	三内字丸山	建設計画(新規・鉄塔)	B	三内丸山(9)遺跡
461	H29.6.22	青森	松森1丁目	物件調査	C	
462	H29.6.22	浪岡	細野字沢井	建設計画(新規・携帯電話基地局)	C	
463	H29.6.23	青森	雲谷字梨野木	建設計画(店舗)	B	雲谷山吹(1)遺跡
464	H29.6.23	青森	小橋字田川	物件調査	C	
465	H29.6.26	青森	三内字沢部	建設計画(新規)	A	三内沢部(3)遺跡
466	H29.6.26	青森	浪館前田4丁目	物件調査	C	
467	H29.6.26	青森	新田2丁目	建設計画(新規・住宅)	C	
468	H29.6.26	青森	赤坂2丁目	建設計画(新規・住宅)	C	
469	H29.6.26	青森	奥内字宮田	物件調査	C	
470	H29.6.27	青森	雲谷山吹	物件調査	C	
471	H29.6.27	青森	平新田字玉清水	不動産鑑定評価	C	
472	H29.6.27	青森	八重田2丁目	物件調査	C	
473	H29.6.27	青森	沖館5丁目	物件調査	C	
474	H29.6.27	青森	けやき1丁目	物件調査	C	
475	H29.6.27	青森	雲谷山吹	建設計画(新規・工場)	C	
476	H29.6.27	青森	中央3丁目	不動産鑑定評価	C	
477	H29.6.27	青森	妙見2丁目	物件調査	C	
478	H29.6.27	青森	里見1丁目	物件調査	C	
479	H29.6.27	青森	旭町1丁目	物件調査	C	
480	H29.6.28	青森	合子沢字松森	建設計画(新規)	A	野木(1)遺跡
481	H29.6.28	青森	小橋字福田	不動産鑑定評価	A	小橋(3)遺跡,小橋(5)遺跡
482	H29.6.28	青森	三内字丸山	不動産鑑定評価	A	三内丸山(6)遺跡
483	H29.6.28	青森	白ヶ丘1丁目	物件調査	C	
484	H29.6.28	青森	富田1丁目	建設計画(新規・住宅)	C	
485	H29.6.29	青森	佃2丁目	建設計画(新規・住宅)	C	
486	H29.6.29	青森	駒込字見吉	建設計画(新規・住宅)	C	
487	H29.6.30	浪岡	吉野田字平野	建設計画(増改築・工場)	A	中平遺跡
488	H29.6.30	青森	三内字丸山	建設計画	B	三内丸山(3)遺跡,三内丸山(8)遺跡
489	H29.6.30	青森	新城字平岡	建設計画(新規・住宅)	B	新城平岡(3)遺跡
490	H29.6.30	青森	新城字平岡	建設計画(新規・住宅)	B	新城平岡(3)遺跡
491	H29.6.30	青森	石江字江渡	建設計画	C	
492	H29.6.30	青森	奥野4丁目	物件調査	C	
493	H29.6.30	青森	奥野3丁目	建設計画(新規・住宅)	C	
494	H29.6.30	青森	上野字山辺	建設計画(新規・住宅)	C	
495	H29.7.3	青森	本町2丁目	物件調査	C	
496	H29.7.3	青森	本町2丁目	物件調査	C	
497	H29.7.3	青森	金沢5丁目	物件調査	C	
498	H29.7.3	青森	小柳1丁目	建設計画(住宅)	C	
499	H29.7.3	青森	三内字沢部	建設計画(新規・住宅)	C	
500	H29.7.3	青森	三内字沢部	建設計画(新規・増改築・住宅)	A	三内沢部(3)遺跡
501	H29.7.4	青森	堤町2丁目	物件調査	C	
502	H29.7.5	青森	里見1丁目	その他(看板設置)	C	
503	H29.7.5	青森	浅虫字坂本	建設計画(新規・住宅)	C	
504	H29.7.5	青森	旭町2丁目	物件調査	C	
505	H29.7.5	青森	千刈2丁目	物件調査	C	
506	H29.7.5	青森	小柳6丁目	物件調査	C	
507	H29.7.5	青森	桜川9丁目	物件調査	C	
508	H29.7.5	青森	浜田字玉川	物件調査	C	
509	H29.7.6	青森	佃3丁目	建設計画(新規)	A	佃遺跡

No.	年月日	地区	住所	照会目的	回答	遺跡名
510	H29.7.6	青森	三本木字扇沢	物件調査	B	扇沢遺跡
511	H29.7.6	青森	佃2丁目	建設計画(新規・集合住宅)	C	
512	H29.7.7	青森	小館字龜山	物件調査	B	亀山(1)遺跡
513	H29.7.7	青森	金浜字伊吹	物件調査	B	伊吹遺跡
514	H29.7.7	青森	本町2丁目	物件調査	C	
515	H29.7.7	青森	港町1丁目	物件調査	C	
516	H29.7.7	青森	港町2丁目	物件調査	C	
517	H29.7.7	青森	大野字山下	物件調査	C	
518	H29.7.7	青森	原別5丁目	物件調査	C	
519	H29.7.7	青森	久須志3丁目	物件調査	C	
520	H29.7.10	青森	新町野字菅谷	物件調査	C	
521	H29.7.11	青森	三内字丸山	物件調査	A	浪館(1)遺跡
522	H29.7.11	青森	三内字丸山	物件調査	B	三内丸山(8)遺跡
523	H29.7.11	青森	安方2丁目	物件調査	C	
524	H29.7.11	青森	千刈2丁目	物件調査	C	
525	H29.7.11	青森	篠田1丁目	物件調査	C	
526	H29.7.11	青森	北金沢1丁目	物件調査	C	
527	H29.7.11	青森	大野字山下	物件調査	C	
528	H29.7.11	青森	新田2丁目	不動産鑑定評価	C	
529	H29.7.11	青森	油川字大浜	不動産鑑定評価	C	
530	H29.7.11	青森	桜川9丁目	物件調査	C	
531	H29.7.11	青森	新城字平岡	物件調査	C	
532	H29.7.11	青森	浪館字平岡	建設計画(新規・アパート)	B	浪館(2)遺跡
533	H29.7.12	青森	三内字丸山	建設計画(その他・解体)	B	三内丸山(3)遺跡
534	H29.7.12	青森	本泉2丁目	不動産鑑定評価	C	
535	H29.7.12	青森	桜川9丁目	不動産鑑定評価	C	
536	H29.7.12	青森	三好1丁目	物件調査	C	
537	H29.7.13	青森	安田字近野	物件調査	B	安田(1)遺跡
538	H29.7.13	青森	金沢5丁目	物件調査	C	
539	H29.7.13	青森	野内字菊川	物件調査	C	
540	H29.7.13	青森	赤坂2丁目	物件調査	C	
541	H29.7.13	青森	安田字近野	物件調査	A	安田(2)遺跡
542	H29.7.14	青森	西滝3丁目	物件調査	C	
543	H29.7.14	青森	けやき1丁目	建設計画(新規・住宅)	C	
544	H29.7.14	青森	古川2丁目	物件調査	C	
545	H29.7.14	青森	本町5丁目	物件調査	C	
546	H29.7.14	青森	長島1丁目	物件調査	C	
547	H29.7.14	浪岡	浪岡字岡田	建設計画(新規・住宅)	B	浪岡城遺跡
548	H29.7.18	青森	安田字近野	物件調査	B	安田近野(1)遺跡
549	H29.7.18	青森	安田字近野	物件調査	C	
550	H29.7.18	青森	久須志1丁目	建設計画(新規・住宅)	C	
551	H29.7.18	青森	筒井字八ツ橋	建設計画(新規・住宅)	C	
552	H29.7.18	青森	油川字浪岸	物件調査	C	
553	H29.7.18	青森	大野字前田	物件調査	C	
554	H29.7.19	青森	筒井字八ツ橋	建設計画(新規・住宅)	C	
555	H29.7.19	青森	三好2丁目	その他(広告物の建柱)	C	
556	H29.7.20	青森	三内字丸山	物件調査	B	浪館(1)遺跡
557	H29.7.20	青森	桑原字山崎	建設計画(その他(山門))	C	
558	H29.7.21	青森	三内字丸山	物件調査	A	三内丸山(6)遺跡
559	H29.7.21	青森	駒込字南駒込山	建設計画(新規・携帯電話基地局)	C	
560	H29.7.21	青森	駒込字南駒込山	建設計画(新規・携帯電話基地局)	C	
561	H29.7.21	青森	駒込字深沢	建設計画(新規・携帯電話基地局)	C	
562	H29.7.21	青森	沖館5丁目	建設計画(住宅)	C	
563	H29.7.24	青森	金浜字稲田	物件調査	C	
564	H29.7.24	青森	馬場尻字清水流	建設計画(増改築・住宅)	C	
565	H29.7.24	青森	赤坂1丁目	物件調査	A	赤坂遺跡
566	H29.7.24	青森	赤坂1丁目	物件調査	A	赤坂遺跡
567	H29.7.24	青森	中央4丁目	物件調査	C	
568	H29.7.24	青森	筒井2丁目	物件調査	C	
569	H29.7.25	青森	新城字山田	不動産鑑定評価	C	
570	H29.7.25	青森	卸町字幾田	物件調査	C	
571	H29.7.25	青森	里見1丁目	物件調査	C	
572	H29.7.25	青森	西大野4丁目	不動産鑑定評価	C	
573	H29.7.25	青森	富田3丁目	物件調査	C	
574	H29.7.25	青森	中央4丁目	物件調査	C	
575	H29.7.25	青森	三内字丸山	物件調査	A	三内丸山(8)遺跡
576	H29.7.26	青森	石江字高岡	建設計画(新規・住宅)	B	高岡(1)遺跡
577	H29.7.27	青森	石江字平山	物件調査	C	
578	H29.7.28	青森	旭町2丁目	物件調査	C	
579	H29.7.28	青森	三内字丸山	物件調査	B	浪館(1)遺跡
580	H29.7.28	青森	富田5丁目	物件調査	C	
581	H29.7.28	青森	旭町2丁目	物件調査	C	
582	H29.7.28	青森	大野字若宮	物件調査	C	
583	H29.7.28	青森	佃1丁目	物件調査	C	
584	H29.7.28	青森	三内字丸山	物件調査	B	浪館(1)遺跡
585	H29.7.28	青森	新町2丁目	物件調査	C	
586	H29.7.28	青森	長島2丁目	物件調査	C	
587	H29.7.28	青森	第二間屋町2丁目	物件調査	C	
588	H29.8.1	青森	妙見2丁目	物件調査	C	
589	H29.8.1	青森	旭町2丁目	物件調査	C	
590	H29.8.1	青森	富田1丁目	物件調査	C	
591	H29.8.1	青森	金沢5丁目	物件調査	C	

市内遺跡発掘調査報告書 26

No.	年月日	地区	住所	照会目的	回答	遺跡名
592	H29.8.1	青森	桜川 4 丁目	物件調査	C	
593	H29.8.1	青森	松森 4 丁目	物件調査	C	
594	H29.8.2	浪岡	徳子字山本	建設計画(新規・事務所)	A	山本(1)遺跡
595	H29.8.2	青森	富田 4 丁目	建設計画(新規・店舗)	C	
596	H29.8.2	青森	大野字鳴滝	建設計画(新規・住宅)	C	
597	H29.8.2	青森	石江字高間	建設計画(住宅)	A	高間(1)遺跡
598	H29.8.2	青森	三内字丸山	物件調査	B	三内丸山(3)遺跡
599	H29.8.3	青森	安田字近野	物件調査	B	安田近野(1)遺跡
600	H29.8.3	浪岡	郷山前字村元	建設計画(住宅)	B	上野遺跡
601	H29.8.3	青森	安田字近野	建設計画(新規・住宅)	B	安田近野(2)遺跡
602	H29.8.4	青森	三内字丸山	物件調査	B	浪館(1)遺跡
603	H29.8.4	青森	野沢字川部	物件調査	C	
604	H29.8.4	青森	富田 1 丁目	物件調査	C	
605	H29.8.4	青森	安方 1 丁目	物件調査	C	
606	H29.8.4	青森	長島 4 丁目	物件調査	C	
607	H29.8.4	青森	大谷字小谷	建設計画(増改築・車庫)	C	
608	H29.8.4	青森	岡造道 1 丁目	建設計画(住宅)	C	
609	H29.8.7	青森	細越字菜山	物件調査	B	細越館遺跡
610	H29.8.7	青森	羽白字野木和	物件調査	B	野木和公園遺跡
611	H29.8.7	青森	篠田 3 丁目	建設計画(新規・住宅)	C	
612	H29.8.7	青森	笹沢 2 丁目	建設計画(住宅)	C	
613	H29.8.8	青森	幸畑字谷脇	建設計画(新規・住宅)	C	
614	H29.8.9	青森	新田 2 丁目	物件調査	C	
615	H29.8.10	青森	安田字近野	物件調査	A	近野遺跡
616	H29.8.10	青森	三内字丸山	物件調査	A	三内丸山(5)遺跡, 三内丸山(6)遺跡
617	H29.8.10	青森	新城字平岡	物件調査	C	
618	H29.8.14	青森	浪館字近野	建設計画(新規)	B	浪館(2)遺跡
619	H29.8.14	青森	西大野 5 丁目	建設計画(新規)	C	
620	H29.8.14	青森	奥野 4 丁目	物件調査	C	
621	H29.8.14	青森	羽白字富田	建設計画(住宅)	C	
622	H29.8.14	青森	金浜字福田	建設計画(住宅)	C	
623	H29.8.15	青森	浪館字志田	物件調査	C	
624	H29.8.15	青森	奥野 2 丁目	物件調査	C	
625	H29.8.17	青森	安田字近野	物件調査	B	三内丸山(6)遺跡, 安田(2)遺跡
626	H29.8.17	青森	新城字平岡	土木工事計画(新規・宅地分譲)	B	大田内(4)遺跡
627	H29.8.18	青森	桜川 5 丁目	建設計画(新規・住宅)	C	
628	H29.8.18	青森	旭町 2 丁目	物件調査	C	
629	H29.8.18	青森	浪館 5 丁目	物件調査	C	
630	H29.8.18	青森	本町 2 丁目	物件調査	C	
631	H29.8.18	青森	高田字川瀬	物件調査	C	
632	H29.8.18	青森	南佃 1 丁目	物件調査	C	
633	H29.8.18	青森	千刈 1 丁目	物件調査	C	
634	H29.8.18	青森	筒井字ハツ橋	その他(工作物の改良)	C	
635	H29.8.18	浪岡	福田 2 丁目	その他(工作物の改良)	C	
636	H29.8.18	青森	上野字山辺	建設計画(住宅)	C	
637	H29.8.21	青森	三内字沢部	物件調査	A	三内沢部(3)遺跡
638	H29.8.21	青森	高田字川瀬	建設計画(新規・住宅)	C	
639	H29.8.21	青森	新田 3 丁目	物件調査	C	
640	H29.8.21	浪岡	杉沢字山元	建設計画(新規・拭き上げ場・上屋)	A	山元(3)遺跡
641	H29.8.22	青森	八重田 4 丁目	物件調査	C	
642	H29.8.22	青森	桜川 5 丁目	物件調査	C	
643	H29.8.22	青森	金浜字福田	物件調査	C	
644	H29.8.22	青森	浪館前田 4 丁目	建設計画(新規・住宅)	C	
645	H29.8.22	青森	桜川 7 丁目	建設計画(新規・住宅)	C	
646	H29.8.22	青森	中佃 3 丁目	物件調査	C	
647	H29.8.22	青森	石江字江渡	物件調査	C	
648	H29.8.23	青森	岡造道 1 丁目	建設計画(新規・住宅)	C	
649	H29.8.23	青森	小柳 1 丁目	建設計画(新規・住宅)	C	
650	H29.8.23	青森	石江字岡部	建設計画(新規・住宅)	C	
651	H29.8.23	青森	油川字浪返	物件調査	C	
652	H29.8.24	青森	三内字福本	物件調査	C	
653	H29.8.24	青森	本町 4 丁目	物件調査	C	
654	H29.8.24	青森	岡造道 3 丁目	物件調査	C	
655	H29.8.24	青森	久須志 4 丁目	物件調査	C	
656	H29.8.24	青森	本町 1 丁目	物件調査	C	
657	H29.8.25	青森	大矢沢字里見	物件調査	A	大矢沢野田(2)遺跡
658	H29.8.25	青森	野内字小笹	物件調査	B	玉水(4)遺跡
659	H29.8.25	青森	三内字沢部	物件調査	B	三内沢部(2)遺跡
660	H29.8.25	青森	飛鳥字岸田	建設計画(増改築・住宅)	C	
661	H29.8.28	青森	六枚橋字磯打	建設計画(携帯電話基地局)	C	
662	H29.8.28	青森	古館 1 丁目	物件調査	C	
663	H29.8.28	青森	奥内字川合	物件調査	C	
664	H29.8.28	青森	大矢沢字里見	建設計画(新規・住宅)	C	
665	H29.8.28	青森	桜川 7 丁目	物件調査	C	
666	H29.8.28	青森	中央 2 丁目	物件調査	C	
667	H29.8.28	青森	旭町 2 丁目	物件調査	C	
668	H29.8.28	青森	新城字平岡	物件調査	C	
669	H29.8.29	浪岡	高屋数字野尻	建設計画(新規・展示場)	A	野尻(2)遺跡
670	H29.8.29	青森	新城字平岡	物件調査	B	新城平岡(4)遺跡
671	H29.8.29	青森	羽白字富田	建設計画(増改築・学校)	C	
672	H29.8.29	青森	久須志 1 丁目	建設計画(新規・住宅)	C	
673	H29.8.29	青森	古川 1 丁目	不動産鑑定評価	C	

No.	年月日	地区	住所	照会目的	回答	遺跡名
674	H29.8.29	青森	港町 3 丁目	不動産鑑定評価	C	
675	H29.8.29	青森	浜田字玉川	不動産鑑定評価	C	
676	H29.8.30	青森	佃 2 丁目	物件調査	B	佃遺跡
677	H29.8.30	青森	問屋町 1 丁目	建設計画(新規・事務所)	C	
678	H29.8.30	青森	港町 1 丁目	物件調査	C	
679	H29.8.30	青森	千富町 1 丁目	物件調査	C	
680	H29.8.30	青森	古館字大柳	建設計画(新規・住宅)	C	
681	H29.8.31	青森	荒川字筒井	その他(高齢者機能訓練施設)	C	
682	H29.8.31	青森	平新田字池上	建設計画(新規・工場)	C	
683	H29.8.31	青森	荒川字松尾	建設計画(新規・住宅)	C	
684	H29.9.1	青森	新城字平岡	建設計画(新規・住宅)	B	新城平岡(4)遺跡
685	H29.9.1	青森	自由ヶ丘 2 丁目	建設計画(新規・住宅)	C	
686	H29.9.1	青森	はまなす 1 丁目	建設計画(新規・住宅)	C	
687	H29.9.1	青森	三内字沢部	建設計画(増改築)	A	三内沢部(3)遺跡
688	H29.9.4	青森	奥野 2 丁目	物件調査	C	
689	H29.9.4	青森	田茂木野字阿部野	物件調査	C	
690	H29.9.4	青森	久須志 2 丁目	物件調査	C	
691	H29.9.4	青森	安田字福森	不動産鑑定評価	C	
692	H29.9.4	青森	桂木 1 丁目	物件調査	C	
693	H29.9.4	青森	旭町 2 丁目	物件調査	C	
694	H29.9.4	青森	金沢 5 丁目	物件調査	C	
695	H29.9.4	青森	東造道 2 丁目	物件調査	C	
696	H29.9.4	青森	三内字丸山	物件調査	B	三内丸山(5)遺跡, 三内丸山(6)遺跡
697	H29.9.5	青森	久須志 4 丁目	物件調査	C	
698	H29.9.5	青森	浜田字玉川	不動産鑑定評価	C	
699	H29.9.5	青森	浜田字玉川	不動産鑑定評価	C	
700	H29.9.5	青森	石江字高間	建設計画(住宅)	A	高間(1)遺跡
701	H29.9.5	青森	篠田 3 丁目	物件調査	C	
702	H29.9.5	青森	浅虫字内野	物件調査	C	
703	H29.9.5	青森	八重田 3 丁目	物件調査	C	
704	H29.9.5	青森	沖館 4 丁目	物件調査	C	
705	H29.9.5	青森	金沢 3 丁目	物件調査	C	
706	H29.9.5	青森	北金沢 2 丁目	物件調査	C	
707	H29.9.6	青森	石江字江渡	土木工事計画(新規・宅地分譲)	C	
708	H29.9.6	青森	西滝 1 丁目	建設計画(新規・住宅)	C	
709	H29.9.7	青森	石江字高間	建設計画(新規・住宅)	B	新城平岡(4)遺跡
710	H29.9.7	青森	新城字山田	不動産鑑定評価	B	新城山田(3)遺跡
711	H29.9.7	青森	新城字山田	物件調査	A	新城山田(3)遺跡
712	H29.9.7	青森	浪館前田 1 丁目	建設計画(新規)	C	
713	H29.9.7	青森	第二問屋町 3 丁目	物件調査	C	
714	H29.9.7	青森	小柳 6 丁目	物件調査	C	
715	H29.9.7	青森	西滝 2 丁目	建設計画(新規)	A	小柳遺跡
716	H29.9.8	青森	小柳 2 丁目	建設計画(新規・住宅)	C	
717	H29.9.8	青森	本町 2 丁目	不動産鑑定評価	C	
718	H29.9.11	青森	野沢字横手	建設計画(新規・鶏舎)	C	
719	H29.9.11	青森	新町 2 丁目	建設計画(新規・事務所)	C	
720	H29.9.12	青森	安田字近野	物件調査	B	安田(2)遺跡
721	H29.9.12	青森	篠田 3 丁目	物件調査	C	
722	H29.9.12	青森	金沢 5 丁目	物件調査	C	
723	H29.9.12	青森	本町 4 丁目	不動産鑑定評価	C	
724	H29.9.13	青森	千富町 1 丁目	物件調査	C	
725	H29.9.13	青森	奥野 1 丁目	物件調査	C	
726	H29.9.13	青森	八重田 2 丁目	建設計画(新規)	C	
727	H29.9.13	青森	千刈 4 丁目	建設計画(住宅)	C	
728	H29.9.14	浪岡	増館字宮元	建設計画(新規・事務所)	B	宮元遺跡
729	H29.9.14	青森	久須志 4 丁目	物件調査	C	
730	H29.9.14	青森	平新田字玉清水	建設計画(住宅)	C	
731	H29.9.14	青森	三内字福元	物件調査	C	
732	H29.9.14	青森	千富町 1 丁目	物件調査	C	
733	H29.9.15	青森	野木字山口	建設計画(増改築・自動車整備場)	B	新町野遺跡
734	H29.9.19	浪岡	浪岡字浅井	物件調査	B	川原館遺跡
735	H29.9.19	青森	三本木字川崎	不動産鑑定評価	B	玉水(5)遺跡, 宮内館遺跡
736	H29.9.19	青森	油川字浪返	不動産鑑定評価	C	
737	H29.9.19	青森	矢作 1 丁目	物件調査	C	
738	H29.9.19	青森	篠田 3 丁目	物件調査	C	
739	H29.9.20	青森	松原 2 丁目	物件調査	C	
740	H29.9.21	青森	三内字沢部	物件調査	A	三内沢部(3)遺跡
741	H29.9.21	青森	新城字平岡	建設計画(新規・住宅)	C	
742	H29.9.21	青森	桜川 9 丁目	不動産鑑定評価	C	
743	H29.9.22	青森	飛鳥字塩越	建設計画(増改築・住宅)	C	
744	H29.9.22	青森	三内字丸山	物件調査	A	浪館(1)遺跡
745	H29.9.22	青森	北金沢 1 丁目	物件調査	C	
746	H29.9.22	青森	南佃 1 丁目	物件調査	C	
747	H29.9.22	青森	久須志 4 丁目	物件調査	C	
748	H29.9.25	青森	三内字沢部	建設計画(新規)	A	三内沢部(3)遺跡
749	H29.9.25	浪岡	高屋数字社元	物件調査	C	
750	H29.9.25	青森	沖館 4 丁目	物件調査	C	
751	H29.9.25	青森	はまなす 2 丁目	物件調査	C	
752	H29.9.25	青森	月見野 1 丁目	物件調査	B	月見野(5)遺跡
753	H29.9.26	青森	三内字丸山	物件調査	A	三内丸山(6)遺跡
754	H29.9.26	青森	緑 1 丁目	建設計画(新規・住宅)	C	
755	H29.9.29	青森	矢田前字浅井	建設計画(新規・住宅)	C	

第 I 章 事業実施の概要

No.	年月日	地区	住所	照会目的	回答	遺跡名
756	H29.9.26	青森	三内字稲元	物件調査	C	
757	H29.9.26	青森	桜川 9 丁目	不動産鑑定評価	C	
758	H29.9.26	青森	古川 1 丁目	物件調査	C	
759	H29.9.26	青森	蛭沢 1 丁目	物件調査	C	
760	H29.9.27	浪岡	吉野田字平野	物件調査	A	中平遺跡
761	H29.9.27	青森	三内字沢部	物件調査	B	三内沢部(3)遺跡
762	H29.9.27	青森	岩渡字燕沢	その他(携帯電話無線基地局建設)	C	
763	H29.9.27	青森	筒井字八ツ橋	物件調査	C	
764	H29.9.27	青森	欠作 1 丁目	物件調査	C	
765	H29.9.27	青森	千富町 2 丁目	物件調査	C	
766	H29.9.28	青森	造道 3 丁目	建設計画(新規・住宅)	A	沢田遺跡
767	H29.9.28	青森	西田沢字浜田	物件調査	C	
768	H29.9.29	青森	千刈 4 丁目	建設計画(新規・住宅)	C	
769	H29.9.29	青森	東造道 3 丁目	物件調査	C	
770	H29.9.29	青森	西滝 2 丁目	物件調査	C	
771	H29.9.29	青森	久須志 2 丁目	物件調査	C	
772	H29.9.29	青森	新城字山田	物件調査	C	
773	H29.9.29	青森	新田 1 丁目	物件調査	C	
774	H29.9.29	青森	桜川 9 丁目	物件調査	C	
775	H29.9.29	青森	桜川 7 丁目	物件調査	C	
776	H29.10.2	青森	久須志 2 丁目	建設計画(新規・集合住宅)	C	
777	H29.10.2	青森	三内字丸山	建設計画(新規・住宅)	B	三内丸山(3)遺跡
778	H29.10.2	青森	三内字沢部	物件調査	C	
779	H29.10.2	青森	野沢字沢部	物件調査	C	
780	H29.10.2	青森	安方 2 丁目	不動産鑑定評価	C	
781	H29.10.2	青森	平新田字森越	物件調査	C	
782	H29.10.3	青森	浜館字間瀬	建設計画(新規・住宅)	C	
783	H29.10.3	青森	浪館字近野	物件調査	C	
784	H29.10.3	青森	古川 3 丁目	建設計画(新規・住宅)	C	
785	H29.10.3	青森	筒井字八ツ橋	物件調査	C	
786	H29.10.4	青森	松原 1 丁目	不動産鑑定評価	C	
787	H29.10.4	青森	堤 1 丁目	不動産鑑定評価	C	
788	H29.10.4	青森	幸畑字阿部野	その他(太陽光設備)	A	阿部野(1)遺跡
789	H29.10.4	青森	合子沢字山崎	その他(太陽光設備)	B	横内(2)遺跡
790	H29.10.4	青森	駒込字深沢	その他(太陽光設備)	C	
791	H29.10.4	青森	合子沢字松森	その他(太陽光設備)	A	野木(1)遺跡
792	H29.10.5	浪岡	本郷字篠原	建設計画(住宅)	B	篠原遺跡
793	H29.10.5	青森	駒込字見吉	建設計画(新規)	C	
794	H29.10.6	浪岡	郷山前字永原	建設計画(新規・物置)	A	永原遺跡
795	H29.10.6	青森	小柳 2 丁目	土木工事計画(立木・庭石除去)	A	小柳遺跡
796	H29.10.6	青森	浪館前田 1 丁目	物件調査	C	
797	H29.10.6	青森	篠田 2 丁目	物件調査	C	
798	H29.10.6	青森	篠田 2 丁目	物件調査	C	
799	H29.10.6	青森	大野字前田	物件調査	C	
800	H29.10.6	青森	古川 2 丁目	物件調査	C	
801	H29.10.6	浪岡	吉野田字平野	建設計画(新規・住宅)	A	中平遺跡
802	H29.10.11	青森	三内字稲元	物件調査	C	
803	H29.10.11	青森	花園 1 丁目	物件調査	C	
804	H29.10.11	青森	西滝 2 丁目	物件調査	C	
805	H29.10.11	青森	けやき 1 丁目	物件調査	C	
806	H29.10.11	青森	篠田 3 丁目	物件調査	C	
807	H29.10.11	青森	本泉 2 丁目	物件調査	C	
808	H29.10.11	浪岡	吉野田字桶田	物件調査	C	
809	H29.10.12	青森	古川 1 丁目	物件調査	C	
810	H29.10.12	青森	野尻字今田	建設計画(新規・倉庫)	C	
811	H29.10.12	青森	妙見 2 丁目	不動産鑑定評価	C	
812	H29.10.13	浪岡	浪岡字林本	建設計画(点検・整備・交換等)	A	浪岡城遺跡
813	H29.10.13	青森	潮越字梁山	物件調査	C	
814	H29.10.13	青森	雲谷字山吹	物件調査	C	
815	H29.10.13	青森	大野字前田	物件調査	C	
816	H29.10.13	青森	横内字桜峯	物件調査	B	桜峯(1)遺跡
817	H29.10.16	青森	欠作 1 丁目	物件調査	C	
818	H29.10.16	青森	大野字金沢	物件調査	C	
819	H29.10.16	青森	奥野 1 丁目	物件調査	C	
820	H29.10.16	青森	花園 1 丁目	建設計画(新規・住宅)	C	
821	H29.10.17	青森	本泉 1 丁目	不動産鑑定評価	C	
822	H29.10.17	青森	月見野 1 丁目	不動産鑑定評価	C	
823	H29.10.17	青森	月見野 1 丁目	物件調査	C	
824	H29.10.17	青森	東造道 2 丁目	物件調査	C	
825	H29.10.17	青森	富田 2 丁目	物件調査	C	
826	H29.10.17	青森	妙見 2 丁目	物件調査	C	
827	H29.10.17	青森	南佃 2 丁目	物件調査	C	
828	H29.10.17	青森	石江字江渡	土木工事計画(新規・宅地分譲)	C	
829	H29.10.17	青森	合浦 2 丁目	物件調査	C	
830	H29.10.17	青森	大野字前田	物件調査	C	
831	H29.10.17	青森	新城字平岡	物件調査	C	
832	H29.10.17	青森	浪館字近野	物件調査	C	
833	H29.10.17	青森	中央 2 丁目	物件調査	C	
834	H29.10.18	青森	雲谷字山吹	物件調査	A	雲谷山吹(1)遺跡
835	H29.10.18	青森	桜川 9 丁目	物件調査	C	
836	H29.10.18	青森	篠田 2 丁目	物件調査	C	
837	H29.10.19	青森	幸畑字阿部野	建設計画(増改築・住宅)	C	

No.	年月日	地区	住所	照会目的	回答	遺跡名
838	H29.10.20	青森	桜川 9 丁目	不動産鑑定評価	C	
839	H29.10.20	青森	新町 2 丁目	物件調査	C	
840	H29.10.20	青森	長島 4 丁目	物件調査	C	
841	H29.10.20	青森	駒込字深沢	その他(太陽光設備)	C	
842	H29.10.20	青森	浪打 2 丁目	建設計画(新規・住宅)	C	
843	H29.10.20	青森	幸畑字唐崎	建設計画(新規・住宅)	C	
844	H29.10.20	青森	浜田字玉川	物件調査	C	
845	H29.10.23	青森	荒川字柴田	建設計画(住宅)	C	
846	H29.10.23	青森	新町野字菅谷	物件調査	C	
847	H29.10.23	青森	桂木 3 丁目	物件調査	C	
848	H29.10.23	青森	矢田前字浅井	物件調査	C	
849	H29.10.23	青森	妙見 2 丁目	建設計画(新規・住宅)	C	
850	H29.10.23	青森	小柳 5 丁目	物件調査	C	
851	H29.10.23	青森	駒込字蛭沢	物件調査	C	
852	H29.10.23	青森	筒井字八ツ橋	物件調査	C	
853	H29.10.23	青森	西大野 2 丁目	物件調査	C	
854	H29.10.24	青森	馬屋尻字小金沢	物件調査	B	玉水(4)遺跡
855	H29.10.24	青森	佃 3 丁目	物件調査	B	佃遺跡
856	H29.10.24	青森	蛭沢 2 丁目	建設計画(新規・住宅)	B	戸山遺跡
857	H29.10.24	青森	四ツ石字里見	不動産鑑定評価	B	野尻原遺跡
858	H29.10.24	青森	三内字稲元	物件調査	C	
859	H29.10.24	青森	三内字沢部	物件調査	C	
860	H29.10.24	青森	港町 2 丁目	物件調査	C	
861	H29.10.24	青森	石江字江渡	建設計画(新規・住宅)	C	
862	H29.10.24	青森	篠田 3 丁目	不動産鑑定評価	C	
863	H29.10.24	青森	前田字中野	建設計画(新規・住宅)	C	
864	H29.10.24	青森	安田字近野	物件調査	B	近野遺跡
865	H29.10.25	青森	三内字沢部	建設計画(新規・住宅)	A	三内沢部(3)遺跡
866	H29.10.25	青森	安田字近野	物件調査	A	近野遺跡
867	H29.10.25	青森	駒込字深沢	その他(通信設備)	B	深沢(2)遺跡
868	H29.10.25	青森	新城字平岡	不動産鑑定評価	C	
869	H29.10.25	浪岡	浪岡字平野	建設計画(新規・住宅)	C	
870	H29.10.26	青森	浦川字浪返	建設計画(住宅)	C	
871	H29.10.26	青森	三内字丸山	建設計画(新規・住宅)	A	三内丸山(8)遺跡
872	H29.10.26	青森	浪館前田 1 丁目	物件調査	C	
873	H29.10.26	青森	本町 5 丁目	物件調査	C	
874	H29.10.26	青森	桜川 5 丁目	物件調査	C	
875	H29.10.27	青森	花園 1 丁目	物件調査	C	
876	H29.10.30	青森	小柳 1 丁目	建設計画(住宅)	A	小柳遺跡
877	H29.10.30	青森	三内字丸山	不動産鑑定評価	B	三内丸山(9)遺跡
878	H29.10.30	青森	長島 3 丁目	物件調査	C	
879	H29.10.30	青森	桜川 6 丁目	物件調査	C	
880	H29.10.30	青森	幸畑字松丸	物件調査	C	
881	H29.10.30	青森	荒川字柴田	建設計画(増改築・倉庫)	C	
882	H29.10.31	青森	三内字沢部	建設計画(賃貸住宅)	A	三内沢部(3)遺跡
883	H29.10.31	青森	浪館字泉川	建設計画(新規・住宅)	C	
884	H29.10.31	浪岡	下十川字扇田	建設計画(新規・住宅)	C	
885	H29.10.31	青森	雲谷字山吹	不動産鑑定評価	B	雲谷山吹(8)遺跡
886	H29.10.31	青森	雲谷字山吹	物件調査	C	
887	H29.10.31	青森	幸畑字阿部野	物件調査	C	
888	H29.10.31	青森	安田字近野	物件調査	A	近野遺跡
889	H29.10.31	青森	西大野 3 丁目	物件調査	C	
890	H29.10.31	青森	緑 1 丁目	物件調査	C	
891	H29.10.31	青森	西滝 3 丁目	物件調査	C	
892	H29.10.31	青森	佃 1 丁目	建設計画(新規・住宅)	C	
893	H29.10.31	浪岡	北中野字天王	建設計画(増改築・住宅)	A	天王遺跡
894	H29.11.1	青森	西大野 1 丁目	物件調査	C	
895	H29.11.1	青森	宮田字玉水	建設計画	B	玉水(1)遺跡
896	H29.11.2	青森	富田 2 丁目	物件調査	C	
897	H29.11.2	青森	野内字菊川	物件調査	B	菊川遺跡
898	H29.11.2	青森	駒込字蛭沢	物件調査	C	
899	H29.11.6	青森	本町 3 丁目	不動産鑑定評価	C	
900	H29.11.6	青森	篠田 3 丁目	不動産鑑定評価	C	
901	H29.11.6	青森	合子沢字松森	建設計画(新規・風力発電)	B	野木(1)遺跡・合子沢松森(4)遺跡
902	H29.11.6	青森	諏訪沢字松代	建設計画(新規・風力発電)	C	
903	H29.11.6	青森	矢田字昌蒲沢	建設計画(新規・風力発電)	C	
904	H29.11.6	浪岡	吉野田字平野	建設計画(新規・住宅)	A	中平遺跡
905	H29.11.7	青森	桜川 9 丁目	物件調査	C	
906	H29.11.7	青森	筒井 2 丁目	物件調査	C	
907	H29.11.7	青森	西滝 1 丁目	物件調査	C	
908	H29.11.7	青森	浪打 2 丁目	建設計画(住宅)	C	
909	H29.11.7	青森	石江字岡部	建設計画(住宅)	C	
910	H29.11.7	青森	妙見 2 丁目	建設計画(住宅)	C	
911	H29.11.7	青森	安田字近野	建設計画(住宅・解体)	A	近野遺跡
912	H29.11.7	青森	羽白字沢田	建設計画(新規・店舗)	C	
913	H29.11.7	青森	古川 1 丁目	物件調査	C	
914	H29.11.7	青森	筒井 2 丁目	物件調査	C	
915	H29.11.7	青森	赤坂 1 丁目	物件調査	C	
916	H29.11.8	青森	荒川字柴田	建設計画(新規・車庫)	C	
917	H29.11.8	青森	駒込字深沢	その他(携帯電話無線局建設)	C	
918	H29.11.8	青森	三内字沢部	物件調査	C	
919	H29.11.8	青森	雲谷字山吹	物件調査	B	雲谷山吹(1)遺跡

市内遺跡発掘調査報告書 26

No.	年月日	地区	住所	照会目的	回答	遺跡名
920	H2911.9	青森	浪館字志田	物件調査	C	
921	H2911.9	青森	赤坂1丁目	物件調査	B	赤坂遺跡
922	H2911.10	青森	大野字前田	物件調査	C	
923	H2911.10	青森	新城字平岡	物件調査	C	
924	H2911.13	青森	平新田字玉清水	物件調査	C	
925	H2911.13	青森	西大野4丁目	物件調査	C	
926	H2911.13	青森	中佃3丁目	物件調査	C	
927	H2911.13	青森	三内字稲元	物件調査	C	
928	H2911.13	青森	新城字平岡	物件調査	C	
929	H2911.13	青森	大野字前田	物件調査	C	
930	H2911.13	青森	桜川6丁目	物件調査	C	
931	H2911.14	青森	安田字近野	土木工事計画(宅地分譲)	B	安田近野(2)遺跡
932	H2911.14	青森	中央3丁目	物件調査	C	
933	H2911.14	青森	金沢3丁目	物件調査	C	
934	H2911.14	青森	西滝2丁目	物件調査	C	
935	H2911.14	青森	石江字江渡	物件調査	B	石江遺跡
936	H2911.14	青森	堤町2丁目	不動産鑑定評価	C	
937	H2911.14	青森	長島2丁目	不動産鑑定評価	C	
938	H2911.14	青森	三好2丁目	不動産鑑定評価	C	
939	H2911.15	青森	安田字近野	建設計画(新規・住宅)	A	安田近野(2)遺跡
940	H2911.16	青森	安田字近野	建設計画(新規・住宅)	A	安田近野(2)遺跡
941	H2911.20	青森	大野字若宮	物件調査	C	
942	H2911.20	青森	金沢3丁目	物件調査	C	
943	H2911.21	青森	安田字近野	物件調査	A	近野遺跡
944	H2911.21	青森	三内字沢部	建設計画(新規・住宅)	B	三内沢部(3)遺跡
945	H2911.21	青森	桜川7丁目	建設計画(新規)	C	
946	H2911.21	青森	牛館字松枝	建設計画(新規・住宅)	C	
947	H2911.21	青森	藤田3丁目	建設計画(新規)	C	
948	H2911.21	青森	浜館1丁目	建設計画(新規)	C	
949	H2911.21	青森	中央4丁目	不動産鑑定評価	C	
950	H2911.21	青森	諏訪沢字桜川	物件調査	C	
951	H2911.21	青森	金沢5丁目	物件調査	C	
952	H2911.21	青森	富田1丁目	物件調査	C	
953	H2911.22	青森	西大野3丁目	物件調査	C	
954	H2911.24	青森	駒込字蛭沢	その他	A	月見野(1)遺跡
955	H2911.24	青森	久須志1丁目	建設計画(新規・住宅)	C	
956	H2911.24	青森	妙見2丁目	建設計画(新規)	C	
957	H2911.24	青森	旭町2丁目	物件調査	C	
958	H2911.24	青森	藤田3丁目	物件調査	C	
959	H2911.24	青森	大野字若宮	建設計画(新規・その他)	C	
960	H2911.27	青森	金沢5丁目	物件調査	C	
961	H2911.27	青森	安田字近野	物件調査	A	安田(1)遺跡
962	H2911.27	青森	安田字近野	物件調査	A	近野遺跡
963	H2911.27	青森	新城字平岡	不動産鑑定評価	C	
964	H2911.27	青森	小柳3丁目	不動産鑑定評価	C	
965	H2911.27	青森	浪館前田2丁目	不動産鑑定評価	C	
966	H2911.27	浪岡	浪岡字高屋敷	不動産鑑定評価	B	社元遺跡
967	H2911.27	青森	大野字前田	物件調査	C	
968	H2911.27	青森	千刈1丁目	物件調査	C	
969	H2911.27	青森	南佃2丁目	物件調査	C	
970	H2911.28	青森	花園1丁目	建設計画(新規・アパート)	C	
971	H2911.28	青森	滝沢字小川平	土木工事計画	C	
972	H2911.28	青森	岡道2丁目	物件調査	A	小柳遺跡
973	H2911.28	青森	久須志4丁目	物件調査	C	
974	H2911.29	青森	浦町字奥野	物件調査	C	
975	H2911.30	青森	久須志4丁目	建設計画(新規・住宅)	C	
976	H2911.30	青森	桂木3丁目	不動産鑑定評価	C	
977	H2911.30	青森	戸門字玉筆山	建設計画(新規・住宅)	C	
978	H2911.30	青森	平新田字玉清水	物件調査	C	
979	H2911.30	浪岡	高屋敷社元	不動産鑑定評価	B	社元遺跡
980	H2911.30	青森	新町1丁目	不動産鑑定評価	C	
981	H2911.30	青森	安田字近野	建設計画(新規・集合住宅)	C	
982	H2911.30	青森	神館5丁目	建設計画(新規・集合住宅)	C	

第2表 平成28年12月～平成29年11月 市関係課からの事業照会一覧

No.	年月日	照会者	地区	計画(照会)地	事業内容・照会目的	回答	遺跡名
1	H28.12.6	用地課	青森	鶴ヶ坂字田川	土地売買等届出	C	
			青森	岡町字宮本	土地売買等届出	A	天田内(1)遺跡
2	H28.12.12	農業政策課	青森	新町字音谷	青森農業振興地域整備計画①	B	合子沢松森(1)遺跡
			青森	野内字小笹	青森農業振興地域整備計画②	B	鈴森(2)遺跡
3	H28.12.14	農地林務課	浪岡	北中野字上沢田	農業用ため池廃止事業	C	跡常平遺跡
4	H28.12.16	用地課	青森	岡町字宮本	土地売買等届出	A	野木和(19)遺跡
5	H28.12.21	用地課	青森	西大野1丁目	土地売買等届出	C	
6	H28.12.26	用地課	青森	新田字森越	土地売買等届出	C	
7	H29.1.4	用地課	青森	高田字朝日山	土地売買等届出	A	高田蝦夷館遺跡
8	H29.1.17	農業政策課	青森	新町字音谷	青森農業振興地域整備計画①	B	合子沢松森(1)遺跡
			青森	野内字小笹	青森農業振興地域整備計画②	B	鈴森(2)遺跡
9	H29.1.18	経済部	青森	荒川字筒井	下湯温泉熱資源量評価調査	C	
10	H29.1.20	用地課	浪岡	高屋敷字野尻	土地有償譲渡届出	A	野尻(4)遺跡

No.	年月日	照会者	地区	計画(照会)地	事業内容・照会目的	回答	遺跡名
11	H29.1.25	企業局水道部整備課	青森	横内字桜家	横内浄水場第二配水管布設工事	B	横内(1)遺跡
12	H29.2.1	八重田浄化センター	青森	富田3丁目	管路施設維持修繕工事(その44)	C	
13	H29.2.3	経済政策課	青森	荒川字南荒川山	地熱調査のための構造掘削	C	
14	H29.2.15	用地課	浪岡	高屋敷字野尻	土地売買等届出	A	野尻(4)遺跡
15	H29.2.22	用地課	青森	幸畑字阿部野	土地売買等届出	B	阿部野(3)遺跡
16	H29.2.23	農地林務課	浪岡	北中野字上沢田	林地開発変更許可に係る意見照会	C	
17	H29.3.1	用地課	青森	港町3丁目	土地売買等届出	C	
18	H29.3.7	用地課	青森	造道3丁目	土地有償譲渡届出	B	沢田遺跡
19	H29.3.13	八重田浄化センター	青森	三好1丁目	公設枿新設工事No.109	C	
			青森	西滝2丁目	公設枿新設工事No.113	C	
			青森	第二間屋町4丁目	公設枿新設工事No.115	C	
			青森	緑1丁目	公設枿新設工事No.123	C	
			青森	桂木2丁目	公設枿新設工事No.125	C	
			青森	浪打2丁目	公設枿新設工事No.127	C	
			青森	松森3丁目	公設枿新設工事No.129	C	
			青森	緑1丁目	公設枿新設工事No.131	C	
			青森	大野字若宮	公設枿新設工事No.132	C	
			青森	桜川9丁目	公設枿新設工事No.133	C	
			青森	大野字山下	公設枿新設工事No.134	C	
			青森	矢田前字本泉	公設枿新設工事No.135	C	
			青森	本泉1丁目	公設枿新設工事No.139	C	
			青森	石江字高岡	公設枿新設工事No.140	B	高岡(1)遺跡
			青森	第二間屋町	公設枿新設工事No.141	C	
			青森	小柳5丁目	公設枿新設工事No.143	C	
			青森	大野字若宮	公設枿新設工事No.144	C	
			青森	桜川8丁目	公設枿新設工事No.145	C	
			青森	花園2丁目	公設枿新設工事No.146-1・2・3	C	
			青森	花園2丁目	公設枿新設工事No.146-4・5・6	C	
			青森	油川字船岡	公設枿新設工事No.147	C	
			青森	西滝1丁目	公設枿新設工事No.149	C	
			青森	筒井2丁目	公設枿新設工事No.150	C	
			青森	大野字金沢	公設枿新設工事No.152・153	C	
			青森	妙見2丁目	公設枿新設工事No.154	C	
			青森	富田3丁目	公設枿新設工事No.156	C	
			青森	大野字前田	公設枿新設工事No.158	C	
			青森	新城字平岡	公設枿新設工事No.161	C	
			青森	浪館前田2丁目	公設枿新設工事No.163	C	
			青森	北金沢2丁目	公設枿新設工事No.164	C	
			青森	久須志4丁目	公設枿新設工事No.166	C	
			青森	筒井字桜川	公設枿新設工事No.166	C	
			青森	大野字若宮	公設枿新設工事No.168・178	C	
			青森	羽白字沢田	公設枿新設工事No.169	C	
			青森	安方1丁目	公設枿新設工事No.170	C	
			青森	奥野1丁目	公設枿新設工事No.171・172・173	C	
			青森	奥野1丁目	公設枿新設工事No.174・175	C	
			青森	石江字江渡	公設枿新設工事No.177	B	高岡(6)遺跡
			青森	桂木2丁目	公設枿新設工事No.179	C	
			青森	富田3丁目	公設枿新設工事No.181	C	
			青森	松森3丁目	公設枿新設工事No.182	C	
			青森	妙見1丁目	公設枿新設工事No.183	C	
			青森	小柳3丁目	公設枿新設工事No.184	C	
			青森	原別2丁目	公設枿新設工事No.185	C	
			青森	筒井2丁目	公設枿新設工事No.186	C	
			青森	緑1丁目	公設枿新設工事No.190・191・193	A	横内狭沢遺跡
20	H29.3.15	都市政策課	青森	横内字猿沢	太陽光発電設置に係る調査	A	横内狭沢遺跡
			青森	雲谷字梨野木	太陽光発電設置に係る調査	C	
			青森	小館字桜家	太陽光発電設置に係る調査	C	
21	H29.3.15	道路維持課	青森	浪館前田2丁目	道路新設改良 道路整備事業 No.1	C	
			青森	上野地区	道路新設改良 道路整備事業 No.2	C	
			青森	浜田地区	道路新設改良 道路整備事業 No.3	C	
			青森	堤町2丁目	道路新設改良 道路整備事業 No.4	C	
			青森	金沢2丁目	道路新設改良 道路整備事業 No.5	C	
			青森	安田地区	道路新設改良 道路整備事業 No.6	B	安田(2)遺跡
			青森	富田2丁目	道路新設改良 道路整備事業 No.7	C	
			青森	富田4丁目	道路新設改良 道路整備事業 No.8	C	
			青森	新城字山田	道路新設改良 道路整備事業 No.9	C	
			青森	三内字沢部	道路新設改良 道路整備事業 No.10	B	石江遺跡
			青森	石江字岡部	道路新設改良 道路整備事業 No.11	C	
			青森	矢田前字本泉	道路新設改良 道路整備事業 No.12	C	
			青森	中佃1丁目	道路新設改良 道路整備事業 No.13	C	
			青森	佃3丁目	道路新設改良 道路整備事業 No.14	B	佃遺跡
			青森	小柳2丁目	道路新設改良 道路整備事業 No.15	A	小柳遺跡
			青森	小柳4丁目	道路新設改良 道路整備事業 No.16	C	
22	H29.3.16	用地課	浪岡	青野田字荷越沢	土地売買等届出	C	
23	H29.4.12	用地課	青森	孫内字山科	土地売買等届出	C	
24	H29.4.14	用地課	青森	岡町字宮本	土地売買等届出	B	野木和(1)遺跡
25	H29.4.20	建築営繕課	青森	平新田字森越	施設建設	C	

第I章 事業実施の概要

No.	年月日	照会者	地区	計画(照会)地	事業内容・照会目的	回答	遺跡名
26	H29.4.21	八重田浄化センター	青森	妙見2丁目	公設櫛新設工事No.3	C	
			青森	はまなす2丁目	公設櫛新設工事No.196	C	
			青森	東道道3丁目	公設櫛新設工事No.197	C	
			青森	油川字大浜	公設櫛新設工事No.198	C	
			青森	筒井字八ツ橋	公設櫛新設工事No.199	C	
			青森	筒井字八ツ橋	公設櫛新設工事No.200	C	
			青森	けやき2丁目	公設櫛新設工事No.202	C	
			青森	幸畑字松元	公設櫛新設工事No.203	C	
			青森	中佃2丁目	公設櫛新設工事No.204・205	C	
			青森	浦町字奥野	公設櫛新設工事No.206	C	
			青森	浦町字奥野	公設櫛新設工事No.207	C	
			青森	古館1丁目	公設櫛新設工事No.208	C	
			青森	筒井字八ツ橋	公設櫛新設工事No.211	C	
			青森	大野字山下	公設櫛新設工事No.212	C	
			青森	はまなす1丁目	公設櫛新設工事No.213	C	
			青森	はまなす1丁目	公設櫛新設工事No.214	C	
			青森	桜川9丁目	公設櫛新設工事No.215	C	
			青森	油川字柳川	公設櫛新設工事No.216	C	
			青森	久須志2丁目	公設櫛新設工事No.217	C	
			青森	富田3丁目	公設櫛新設工事No.218	C	
			青森	富田5丁目	公設櫛新設工事No.219・220	C	
			青森	三内字沢部	公設櫛新設工事No.221	B	三内沢部(3)遺跡
			青森	緑1丁目	公設櫛新設工事No.222	C	
			青森	三内字丸山	公設櫛新設工事No.223	B	三内丸山(8)遺跡
			青森	安田字近野	公設櫛新設工事No.224	C	
			青森	筒井2丁目	公設櫛新設工事No.227	C	
青森	古川3丁目	公設櫛新設工事No.228	C				
青森	富田3丁目	公設櫛新設工事No.229	C				
青森	三内字福元	公設櫛新設工事No.230	C				
青森	久須志2丁目	公設櫛新設工事No.231	C				
青森	大野字鳴滝	公設櫛新設工事No.233	C				
27	H29.5.2	教育委員会事務局総務課	青森	高田字川瀬	高田小学校給食搬入口改修工事	B	高田城跡
			青森	造道3丁目	造道小学校遊具撤去・新設工事	B	沢田遺跡
			青森	野内字菊川	野内小学校遊具撤去工事	B	菊川遺跡
			青森	幸畑字松元	幸畑小学校公共下水道切替工事	C	
			青森	金沢4丁目	金沢小学校灯油タンク移設工事	C	
			青森	浜田字豊田	旧青森市中央部学校給食共同調理場解体工事	C	
			青森	浪館字志田	旧青森市西部学校給食共同調理場解体工事	C	
			青森	筒井1丁目	筒井小学校地質調査業務委託	C	
			青森	小柳4丁目	小柳小学校校舎等改築工事	C	
			青森	飛鳥字塩越	西田小学校屋外教育環境整備工事	C	
			青森	浪館字志田	西中小学校地質調査業務委託	C	
			青森	佃2丁目	佃小学校遊具撤去・新設工事	C	
			青森	新城字平岡	青森競輪場下りームスタンド耐震補強工事	C	
			青森	久栗坂字山部	市有地売払予定地	C	
28	H29.5.2	財務部競輪事業所	青森	油川字大浜	市有地売払予定地	C	
			青森	青柳1丁目	市有地売払予定地	C	
			青森	青柳2丁目	市有地売払予定地	C	
			青森	勝田1丁目	医師用戸建住宅解体工事	C	
29	H29.5.2	管財課	青森	勝田2丁目	医師用戸建住宅(車庫)解体及び駐車場整備工事	C	
			青森	久栗坂字山部	市有地売払予定地	C	
30	H29.5.2	市民病院事務局総務課	青森	勝田1丁目	医師用戸建住宅解体工事	C	
			青森	勝田2丁目	医師用戸建住宅(車庫)解体及び駐車場整備工事	C	
31	H29.5.2	浪岡事務所都市整備課	浪岡	高屋敷字野尻	花岡大沢線道路整備事業	A	野尻(4)遺跡
			浪岡	浪岡淋城地区	杉沢日本松線道路整備事業	C	
			浪岡	細野地区	水路護岸整備事業	C	
32	H29.5.2	浪岡事務所総務課	浪岡	福田1丁目		C	
			浪岡	福田2丁目		C	
			浪岡	福田3丁目		C	
33	H29.5.2	文化スポーツ振興課	青森	大矢沢字野田	青森市スポーツ広場多目的グラウンド人工芝整備工事	C	
34	H29.5.2	健康福祉政策課	青森	細越字栄山	細越児童遊具設置工事	A	栄山(1)遺跡
			青森	新城字山田	山田児童園トイレ改修工事	B	新城山田(1)遺跡
			青森	三内字沢部	三内沢部第四町会ちびっこ広場遊具更新工事	B	江渡遺跡
			青森	三内字沢部	三内児童館遊具改修工事	C	
			青森	花園2丁目	南栄町児童遊具改修工事	C	
			青森	野内字鈴森	野内ちびっこ広場遊具撤去工事	C	
			青森	大野字金沢	桜木ちびっこ広場遊具設置工事	C	
			青森	大野字前田	大野前田ちびっこ広場遊具設置工事	C	
			青森	飛鳥地区	限単林道飛鳥沢線災害復旧事業	C	
			青森	赤坂1丁目	戸山東公園前バス待合所上屋設置	C	
36	H29.5.2	交通部管理課	青森	浜館4丁目	県立保健大学前バス停留所標識設置	C	
			青森	入内字駒田	マンホールポンプ電柱復旧工事	C	
37	H29.5.2	親貝ポンプ場	青森	卸町地区	青森市中央卸売市場管内通路舗装工事	C	
38	H29.5.2	中央卸売市場管理課	青森	奥内字宮田	北部地区農村環境改善センター油配管修繕工事	C	

No.	年月日	照会者	地区	計画(照会)地	事業内容・照会目的	回答	遺跡名
40	H29.5.2	道路建設課	青森	大別内地区	金浜小畑沢線道路整備事業	A	葛野(1)遺跡
			青森	中佃1丁目	佃地区融流雪溝整備事業	C	
			青森	富田1丁目	くさしの道路路整備事業	C	
			青森	油川地区	油川新城線道路整備事業	C	
			青森	桑原地区	桑原29号線道路整備事業	C	
			青森	浜田地区	都市計画道路3・2・2号渠状線	C	
			青森	幸畑字谷脇	青森市幸畑財産区有地舗装工事	B	阿部野(2)遺跡
			浪岡	女鹿沢字平野	市道病舎線舗装工事	B	杉田遺跡
			浪岡	浪岡字若松	浪岡地区側溝(その1)工事	B	川原館遺跡
			41	H29.5.10	管財課	青森	幸畑字谷脇
浪岡	女鹿沢字平野	市道病舎線舗装工事				B	杉田遺跡
浪岡	浪岡字若松	浪岡地区側溝(その1)工事				B	川原館遺跡
青森	浜田字玉川	公設櫛新設工事No.1				C	
青森	平新田字森越	公設櫛新設工事No.2				C	
青森	大野字若宮	公設櫛新設工事No.4				C	
青森	造道1丁目	公設櫛新設工事No.6				C	
青森	筒井字八ツ橋	公設櫛新設工事No.7				C	
青森	石江字三好	公設櫛新設工事No.8				C	
青森	大野字前田	公設櫛新設工事No.9				C	
青森	浜田字玉川	公設櫛新設工事No.10				C	
青森	西滝3丁目	公設櫛新設工事No.11				C	
青森	岡造道2丁目	公設櫛新設工事No.12				C	
青森	石江字三好	公設櫛新設工事No.13				C	
青森	欠田前字本泉	公設櫛新設工事No.14	C				
42	H29.5.12	浪岡事務所都市整備課	青森	南佃2丁目	公設櫛新設工事No.25	C	
			青森	松原3丁目	公設櫛新設工事No.234	C	
			青森	南佃1丁目	公設櫛新設工事No.234	C	
			浪岡	吉野田字荷越沢	土地有償譲渡届出	C	
			浪岡	横内字猿沢	風力発電設備設置行為	B	横内猿沢遺跡
			浪岡	細野字赤平	土地売買等届出	C	
			浪岡	安田字近野	土地有償譲渡届出	B	安田近野(1)遺跡
			浪岡	三内字玉作	土地売買等届出	C	
			浪岡	雲谷字梨野木	違法建築物に対する告知看板の設置	B	雲谷山吹(1)遺跡
			浪岡	吉野田字荷越沢	土地売買等届出	B	野尻(3)遺跡
			浪岡	雲谷山吹	土地売買等届出	A	雲谷山吹(1)遺跡
			浪岡	安田字近野	土地売買等届出	A	安田(2)遺跡
			浪岡	荒川字寒水沢	土地売買等届出	C	
			浪岡	造道3丁目	土地売買等届出	B	沢田遺跡
浪岡	雲谷字梨野木	土地売買等届出	C				
43	H29.5.12	八重田浄化センター	浪岡	吉野田字平野	浪岡農業振興地域整備計画の変更	A	中平遺跡
			浪岡	千刈1丁目	千刈地区側溝工事	C	
			浪岡	新城地区	新城地区側溝(その1)工事	C	
			浪岡	新城地区	新城地区側溝(その2)工事	C	
			浪岡	三内地区	三内地区側溝工事	B	石江遺跡
			浪岡	三好2丁目	三好地区側溝工事	C	
			浪岡	長島2丁目	長島街側溝工事	C	
			浪岡	大野地区	大野地区側溝工事	C	
			浪岡	浪館前田3丁目	浪館前田地区側溝工事	C	
			浪岡	野尻地区	野尻地区側溝工事	B	野尻館遺跡
			浪岡	駒込地区	駒込地区側溝工事	C	
			浪岡	筒井3丁目	筒井地区側溝工事	C	
			浪岡	小柳1丁目	小柳地区側溝(その1)工事	B	小柳遺跡
			浪岡	小柳5丁目	小柳地区側溝(その2)工事	C	
浪岡	岡造道3丁目	岡造道地区側溝工事	C				
44	H29.7.4	道路維持課	浪岡	南佃1丁目	土地売買等届出	C	
			浪岡	三内字丸山	土地売買等届出	B	三内丸山(9)遺跡
			浪岡	八ツ役字矢作	土地売買等届出	C	
			浪岡	樽沢字村元	舗装整備事業	A	樽沢村元(2)遺跡
			浪岡	浪岡字岡田	交通安全施設整備事業	C	
			浪岡	細野字沢井	交通安全施設整備事業	C	
			浪岡	浪岡字細野	水路護岸整備事業	C	
			浪岡	女鹿沢字福本	舗装整備事業	C	
			浪岡	女鹿沢字西増田	側溝整備事業	C	
			浪岡	増館字富岡	側溝整備事業	C	
			浪岡	本郷字松本	側溝整備事業	C	
			浪岡	小館字亀山	土地売買等届出	B	亀山(1)遺跡
			浪岡	矢田字牧原	矢田牧原地区配水管布設工事	C	
			浪岡	西滝2丁目	西滝2丁目(出町温泉北側)配水管布設工事その2	C	
浪岡	浪打1丁目	浪打1丁目(浪打小泉側)地区配水管布設工事	C				
浪岡	浜田・浦町地区	浜田水管橋架替工事	C				
浪岡	横内字桜峯	横内浄水場管理用道路法面工事	B	横内猿沢遺跡			
45	H29.7.24	用地課	青森	新城字山田	土地売買等届出	A	新城山田(3)遺跡
			浪岡	杉沢字山元	土地有償譲渡届出	C	
			青森	三内字北原	土地売買等届出	B	二股(1)遺跡
46	H29.7.27	用地課	青森	第二問屋町3丁目	土地売買等届出	C	
			青森	第二問屋町4丁目	土地売買等届出	C	
47	H29.8.8	用地課	青森	浪野字内野	土地売買等届出	C	
			青森	荒川字筒井	土地売買等届出	C	
			青森	富田3丁目	土地売買等届出	C	
48	H29.8.9	用地課	浪岡	杉沢字山元	土地売買等届出	C	

市内遺跡発掘調査報告書 26

No.	年月日	照会者	地区	計画(照会)地	事業内容・照会目的	回答	遺跡名			
69	H29.8.16	八重田浄化センター	青森	篠田 3丁目	公設樹新設工事 No.18	C				
			青森	原別 8丁目	公設樹新設工事 No.19	C				
			青森	羽白字沢田	公設樹新設工事 No.20	C				
			青森	旭町 2丁目	公設樹新設工事 No.23	C				
			青森	久須志 3丁目	公設樹新設工事 No.26	C				
			青森	石江字江渡	公設樹新設工事 No.27	C				
			青森	松森 2丁目	公設樹新設工事 No.30	C				
			青森	新田 2丁目	公設樹新設工事 No.32	C				
			青森	大野字若宮	公設樹新設工事 No.34	C				
			青森	第二間屋町 1丁目	公設樹新設工事 No.36	C				
			青森	浜田字玉川	公設樹新設工事 No.38	C				
			青森	浪館前田 4丁目	公設樹新設工事 No.41	C				
			青森	西滝 3丁目	公設樹新設工事 No.47・48	C				
			青森	妙見 3丁目	公設樹新設工事 No.49	C				
			青森	新城字平岡	公設樹新設工事 No.50	C				
			青森	筒井字桜川	公設樹新設工事 No.51	C				
			青森	石江字岡部	公設樹新設工事 No.52	C				
			青森	里見 2丁目	公設樹新設工事 No.53	C				
			青森	油川字中道	公設樹新設工事 No.54	C				
			青森	羽白字田沢	公設樹新設工事 No.55	C				
			青森	奥野 2丁目	公設樹新設工事 No.56	C				
			青森	篠田 3丁目	公設樹新設工事 No.57	C				
			青森	浪館前田 4丁目	公設樹新設工事 No.59	C				
			青森	幸畑字松元	公設樹新設工事 No.60	C				
			青森	勝田 2丁目	公設樹新設工事 No.61	C				
			青森	新城字平岡	公設樹新設工事 No.62	C				
			青森	羽白字池上	公設樹新設工事 No.63	C				
			青森	篠田 1丁目	公設樹新設工事 No.64	C				
			青森	三内字沢部	公設樹新設工事 No.65	B 三内沢部(2) 遺跡				
			青森	富田 3丁目	公設樹新設工事 No.66	C				
			青森	桜川 8丁目	公設樹新設工事 No.67	C				
			青森	羽白字富田	公設樹新設工事 No.69	C				
			青森	大野字若宮	公設樹新設工事 No.71	C				
			青森	小柳 5丁目	公設樹新設工事 No.72	C				
青森	第二間屋町 1丁目	公設樹新設工事 No.73	C							
青森	新城字平岡	公設樹新設工事 No.75	B 新城平岡(4) 遺跡							
青森	羽白字富田	公設樹新設工事 No.76	C							
70	H29.8.17	用地課	青森	高田字朝日山	土地売買等届出	C				
71	H29.8.22	企業局水道部施設課	青森	野木字山口	中核工業団地配水池フェンス改修工事	A	野木(1) 遺跡			
72	H29.8.22	企業局水道部施設課	青森	三内字沢部	三内西レヌスター設備更新工事	B	三内沢部(3) 遺跡			
73	H29.8.26	八重田浄化センター	青森	奥野 4丁目	公設樹新設工事 No.74	C				
			青森	富田 5丁目	公設樹新設工事 No.77	C				
			青森	筒井字八ツ橋	公設樹新設工事 No.78	C				
			青森	石江字江渡	公設樹新設工事 No.79	B	石江遺跡			
			青森	久須志 3丁目	公設樹新設工事 No.80	C				
			青森	浪館字平岡	公設樹新設工事 No.81	A	浪館(2) 遺跡			
			青森	富田 1丁目	公設樹新設工事 No.82	C				
			青森	大野字若宮	公設樹新設工事 No.83	C				
			青森	石江字岡部	公設樹新設工事 No.84	B	岡部遺跡			
			青森	小柳 1丁目	公設樹新設工事 No.86	C				
			74	H29.9.1	用地課	青森	大別字葛野	土地売買等届出	A	葛野(3) 遺跡
			75	H29.9.6	用地課	青森	篠内字北原	土地売買等届出	C	
76	H29.9.7	用地課	青森	高田字朝日山	土地売買等届出	C				
77	H29.9.8	用地課	青森	野木字野尻	土地売買等届出	C				
78	H29.9.25	農業政策課	青森	岡町字宮本	青森農業振興地域整備計画の変更	A	野木和(19) 遺跡			
			青森	岡町字宮本	青森農業振興地域整備計画の変更	B	野木和(1) 遺跡			
79	H29.10.10	用地課	青森	篠田 3丁目	土地売買等届出	C				
80	H29.10.12	八重田浄化センター	青森	妙見 3丁目	公設樹新設工事 No.85	C				
			青森	富田 1丁目	公設樹新設工事 No.87	C				
			青森	八重田 3丁目	公設樹新設工事 No.88	B	露草遺跡			
			青森	浪館前田 2丁目	公設樹新設工事 No.89	C				
			青森	幸畑字松元	公設樹新設工事 No.92	C				
			青森	油川字大浜	公設樹新設工事 No.93・94	C				
			青森	新田 2丁目	公設樹新設工事 No.95・96	C				
			青森	富田 4丁目	公設樹新設工事 No.97	C				
			青森	富田 3丁目	公設樹新設工事 No.98	C				
			青森	新城字平岡	公設樹新設工事 No.100・101	B	新城平岡(4) 遺跡			
			青森	浪館字近野	公設樹新設工事 No.102	B	浪館(2) 遺跡			
			青森	新田 2丁目	公設樹新設工事 No.103	C				
			青森	浪館前田 4丁目	公設樹新設工事 No.104	C				
			青森	石江字岡部	公設樹新設工事 No.105	C				
			青森	筒井 3丁目	公設樹新設工事 No.106	C				
			青森	大野字山下	公設樹新設工事 No.107	C				
			青森	三内字沢部	公設樹新設工事 No.108	C				
			青森	西滝 1丁目	公設樹新設工事 No.109	C				
			青森	浪館前田 1丁目	公設樹新設工事 No.110	C				
			青森	安田字近野	公設樹新設工事 No.111	B	安田近野(1) 遺跡			
青森	新田 2丁目	公設樹新設工事 No.112	C							
青森	千富町 1丁目	公設樹新設工事 No.113	C							
80	H29.10.12	八重田浄化センター	青森	安田字近野	公設樹新設工事 No.114	C				
			青森	石江字平山	公設樹新設工事 No.115	B	石江遺跡			
			青森	東造道 3丁目	公設樹新設工事 No.116	C				

No.	年月日	照会者	地区	計画(照会)地	事業内容・照会目的	回答	遺跡名			
81	H29.10.12	浪岡事務所 都市整備課	浪岡	浪岡字林本	浪岡地区側溝(その3) 工事	B	浪岡城遺跡			
			浪岡	浪岡字佐野	浪岡地区側溝(その3) 工事	B	浪岡城遺跡			
			浪岡	相沢字長沢	浪岡地区側溝(その3) 工事	C				
			浪岡	五本松字平野	浪岡墓地公園トイレ改修建物外排水設備工事	B	松山遺跡			
			82	H29.10.17	用地課	青森	大別字葛野	土地売買等届出	A	葛野(3) 遺跡
			83	H29.10.30	用地課	浪岡	大観瀨字山元	土地売買等届出	B	山元(2) 遺跡
			84	H29.11.21	用地課	青森	新城字平岡	土地売買等届出	C	
			85	H29.11.22	八重田浄化センター	青森	浜田字玉川	公設樹新設工事 No.117	C	
						青森	矢作 3丁目	公設樹新設工事 No.118	B	露草遺跡
						青森	三内字沢部	公設樹新設工事 No.119	B	三内沢部(3) 遺跡
青森	大野字山下	公設樹新設工事 No.120				C				
青森	中佃 2丁目	公設樹新設工事 No.121				C				
青森	三内字丸山	公設樹新設工事 No.122				A	三内丸山遺跡			
青森	大野字若宮	公設樹新設工事 No.123				C				
青森	西滝 3丁目	公設樹新設工事 No.126				C				
青森	三内字沢部	公設樹新設工事 No.128				C				
青森	造道 3丁目	公設樹新設工事 No.129				A	沢田遺跡			
青森	富田 4丁目	公設樹新設工事 No.130				C				
青森	羽白字沢田	公設樹新設工事 No.131				C				
青森	石江字高間	公設樹新設工事 No.132				C				
青森	浪館前田 3丁目	公設樹新設工事 No.133				C				
青森	羽白字沢田	公設樹新設工事 No.134				C				
青森	岡造道 1丁目	公設樹新設工事 No.135				C				
青森	筒井字八ツ橋	公設樹新設工事 No.136				C				
青森	奥野 4丁目	公設樹新設工事 No.137				C				
青森	松原 1丁目	公設樹新設工事 No.138				C				
青森	石江字高間	公設樹新設工事 No.139				B	高間(1) 遺跡			
青森	東造道 3丁目	公設樹新設工事 No.140				C				
青森	八重田 4丁目	公設樹新設工事 No.141				C				
青森	勝田 2丁目	公設樹新設工事 No.142				C				
青森	富田 1丁目	公設樹新設工事 No.143				C				
青森	筒井字八ツ橋	公設樹新設工事 No.144・145				C				
青森	石江字江渡	公設樹新設工事 No.146				B	江渡遺跡			
青森	中佃 3丁目	公設樹新設工事 No.147				C				
青森	桂木 3丁目	公設樹新設工事 No.148				C				
青森	浜田字玉川	公設樹新設工事 No.149				C				
青森	桂木 3丁目	公設樹新設工事 No.150				C				
青森	富田 3丁目	公設樹新設工事 No.151				C				
青森	桂木 2丁目	公設樹新設工事 No.152				C				
青森	花園 1丁目	公設樹新設工事 No.153				C				
青森	岡造道 1丁目	公設樹新設工事 No.155				C				
86	H29.11.27	企業局水道部整備課	青森	鶴ヶ坂字早稲田	鶴ヶ坂地区推移観測装置設置業務委託	C				
			青森	桑原字稲葉～矢田字牧原	田舎山出水管停止に伴うモルタル充填工事	A	山野峠遺跡			
			青森	矢田字牧原	旧浅由サージタンク解体工事	B	山野峠遺跡			
			青森	横内字桜峯	横内浄水場水質検査室更新詳細設計業務委託	C				
			青森	横内字桜峯	横内浄水場築地敷設工事詳細設計業務委託	B	桜峯(2) 遺跡			
			青森	篠内字北原	篠内地区簡易水道事業さく井工事	C				
			青森	矢田字牧原	浅田配水池緊急避難弁設置詳細設計業務委託	A	山野峠遺跡			
			青森	久栗坂字浜田～久栗坂字山辺	浜田川水管および久栗坂字山辺～久栗坂字山辺詳細設計業務委託	C				
			青森	千刈 4丁目	千刈(2)・L1 地区配水管更新工事	C				
			青森	千刈 3丁目	千刈(2)・L1 地区配水管更新工事	C				
86	H29.11.27	企業局水道部整備課	青森	久須志 1丁目	千刈(2)・L9 地区配水管更新工事	C				
			青森	久須志 2丁目	千刈(2)・L7・8 地区配水管更新工事	C				
			青森	石江字江渡～三内字沢部	石江・三内(13A-3) 地区配水管更新工事	B	石江遺跡			
			青森	石江字江渡	石江・三内(13A-8) 地区配水管更新工事	B	石江遺跡			
			青森	矢田字山野井～矢田字鳥藩沢	矢田字山野井(市管)又は鳥藩沢(所管) 地区配水管更新工事	B	長森遺跡			
			青森	合浦 2丁目	合浦(市管)球場南側地区配水管更新工事	C				
			青森	花園 2丁目	花園 2丁目地区配水管更新工事	C				
			青森	岡造道 2丁目	岡造道 2丁目(造道小南側) 地区配水管更新工事	C				
			青森	佃 2丁目	佃 2丁目地区配水管更新工事	C				
			青森	中佃 3丁目	中佃 3丁目地区配水管更新工事	B	佃遺跡			
青森	南佃 1丁目	南佃 1丁目(つくた交番西側) 地区配水管更新工事その2	C							
青森	桜川 6丁目	桜川 6丁目(青高北側) 地区配水管更新工事	C							
青森	筒井 4丁目	筒井 4丁目(筒井東側) 地区配水管更新工事	C							
青森	幸畑 1丁目	幸畑 1丁目地区送水管・配水管更新工事	A	大矢沢野田(1) 遺跡						
青森	港町 1丁目	港町 1丁目地区配水管更新工事	C							
青森	茶屋町	茶屋町(合浦小南側) 地区配水管更新工事	C							
青森	青柳 2丁目	青柳 2丁目地区配水管更新工事	C							
青森	松原 1丁目	松原 1丁目(中央市民センター西側) 地区配水管更新工事	C							
青森	松原 1丁目	松原 1丁目(中央市民センター北側) 地区配水管更新工事	C							
青森	勝田 1丁目	勝田 1丁目(市民病院西側) 地区配水管更新工事	C							

No.	年月日	照会者	地区	計画(照会)地	事業内容・照会目的	回答	遺跡名
86	H29.11.27	企業局水道部整備課	青森	勝田2丁目	勝田2丁目(市民病院東側)地区配水管更新工事	C	
			青森	中央1丁目	中央1丁目地区配水管更新工事	C	
			青森	中央2丁目	中央2丁目地区配水管更新工事	C	
			青森	長島4丁目	長島4丁目地区配水管更新工事その1	C	
			青森	古川2丁目	古川2丁目(古川小北側)地区配水管更新工事	C	
			青森	古川2丁目	古川2丁目(八甲通り西側)地区配水管更新工事	C	
			青森	安田字近野	安田字近野地区配水管更新工事	A	近野遺跡
			青森	西滝1丁目	西滝1丁目地区配水管更新工事	C	
			青森	油川字大浜~油川字浪岳	国道280号地区配水管更新工事その2	C	
			青森	油川字浪岸~西田沢字浜田	国道280号地区配水管更新工事その3	C	
			浪岡	杉沢字井ノ下	杉沢字井ノ下地区配水管更新工事	C	
			浪岡	浪岡字林本	浪岡林本地区配水管更新工事	C	
			浪岡	浪岡字林本	浪岡林本地区配水管更新工事その2	C	
			浪岡	浪岡字平野	浪岡平野地区配水管更新工事	C	
			青森	妙見1丁目~妙見3丁目	横内~妙見(国道103号)配水管更新工事その4	C	
			青森	沖籠5丁目~新田1丁目	沖籠5丁目~新田1丁目地区配水管更新工事その2	C	
			青森	久栗坂字浜田~久栗坂字山辺	久栗坂浜田(旧久栗坂小南側)地区配水管更新工事その3	C	
			青森	岡造道1丁目~岡造道3丁目	岡造道~小柳(造道中)地区配水管更新工事	B	小柳遺跡
			青森	東造道1丁目~東造道2丁目	造道2丁目(県病西側)地区配水管更新工事	B	沢田遺跡
			青森	蒲町字奥野~浜田字豊田	浜田橋水橋新設工事	C	
			青森	奥野3丁目~桜川6丁目	3.4.3号線旧八重山線改良工事に伴う配水管更新工事	C	
			青森	飛鳥字岸田~飛鳥字塩越	国道280号橋梁架替(飛鳥橋)工事に伴う配水管移設工事	C	
			青森	瀬戸字神田~瀬戸字蔵田	国道280号橋梁架替(瀬戸橋)工事に伴う配水管更新工事	C	
			青森	中佃1丁目~中佃2丁目	中佃地区融雪雪溜り整備事業に伴う配水管移設工事その1	C	
			青森	富田1丁目~富田3丁目	くらしの道道路整備事業に伴う配水管移設工事その2	C	
			青森	石江字高間	石江変電所管路上に伴う配水管移設工事	B	高間(1)遺跡

No.	遺跡名	地区	開発事業内容	通知・届出者	通知・届出日	進達日	県通知日	文書番号(青教文)	通知内容
27	三内丸山遺跡	青森	住宅建築	個人	H29.6.13	H29.6.14	H29.6.16	第440号	慎重工事
28	小柳遺跡	青森	住宅建築	個人	H29.6.14	H29.6.14	H29.6.22	第462号	慎重工事
29	中平遺跡	浪岡	物置建築	個人	H29.7.3	H29.7.3	H29.7.11	第556号	厳重注意
30	朝日山(2)遺跡	青森	住宅建築	個人	H29.7.4	H29.7.5	H29.7.11	第557号	工事立会
31	佃遺跡	青森	住宅建築	民間	H29.7.7	H29.7.10	H29.7.18	第593号	厳重注意
32	川原館遺跡	浪岡	網より線新設	民間(東北電力株式会社)	H29.7.11	H29.7.14	H29.7.18	第601号	工事立会
33	野尻(4)遺跡	浪岡	道路路面保護工事	青森市	H29.7.13	H29.7.14	H29.7.19	第612号	慎重工事
34	中平遺跡	浪岡	住宅建築	個人	H29.7.18	H29.7.21	H29.7.26	第636号	工事立会
35	山野峠遺跡	青森	水道施設築造	青森市	H29.7.20	H29.7.21	H29.8.2	第671号	慎重工事
36	小柳遺跡	青森	住宅建築	個人	H29.7.24	H29.7.25	H29.8.2	第682号	工事立会
37	三内丸山遺跡(8)遺跡	青森	土留め工事	個人	H29.7.28	H29.7.28	H29.8.2	第683号	厳重注意
38	樽沢村元(2)遺跡	浪岡	アスファルト舗装	青森市	H29.8.4	H29.8.7	H29.8.10	第725号	慎重工事
39	山本遺跡(1)遺跡	浪岡	事務所新築	民間	H29.8.7	H29.8.10	H29.8.18	第736号	厳重注意
40	朝日山(2)遺跡	青森	信号機撤去及び路側式道路標識新設	青森県公安委員会	H29.8.15	H29.8.22	H29.8.28	第789号	工事立会
41	山元(3)遺跡	浪岡	及び倉庫設置	民間	H29.8.24	H29.8.28	H29.9.5	第808号	厳重注意
42	野木遺跡(1)遺跡	青森	配水池ポンプ工改修	青森市	H29.8.28	H29.8.29	H29.9.5	第810号	慎重工事
43	浪館遺跡(2)遺跡	青森	公共施設築造	青森市	H29.8.29	H29.8.29	H29.9.5	第812号	工事立会
44	三内丸山遺跡(3)遺跡	青森	携帯電話無線基地局改修工事	民間	H29.9.11	H29.9.12	H29.9.20	第893号	工事立会
45	三内丸山遺跡	青森	屋外キーボード工	青森県	H29.9.15	H29.9.19	H29.9.22	第915号	工事立会
46	野尻(2)遺跡	浪岡	展示場新築	民間	H29.9.15	H29.9.19	H29.9.22	第916号	工事立会
47	山口遺跡	青森	研究所増築等	地方独立行政法人青森県産業技術センター(総合研究所)	H29.9.27	H29.9.27	H29.9.29	第954号	慎重工事
48	沢田遺跡	青森	住宅建築	個人	H29.10.3	H29.10.3	H29.10.11	第987号	慎重工事
49	小柳遺跡	青森	立木・庭石撤去	個人	H29.10.10	H29.10.11	H29.10.16	第1018号	工事立会
50	深山(1)遺跡	青森	仮園舎建設	民間	H29.10.11	H29.10.12	H29.10.13	第1019号	慎重工事
51	水原遺跡	浪岡	物置建築	個人	H29.10.18	H29.10.19	H29.10.24	第1054号	慎重工事
52	深山(1)遺跡	青森	新園舎建設	民間	H29.10.20	H29.10.20	H29.10.30	第1062号	工事立会
53	三内丸山遺跡(3)遺跡	青森	住宅建築	個人	H29.10.26	H29.10.27	H29.11.2	第1093号	慎重工事
54	三内丸山遺跡(6)遺跡	青森	住宅建築	個人	H29.11.2	H29.11.6	H29.11.9	第1127号	慎重工事
55	近野遺跡	青森	住宅解体	個人	H29.11.7	H29.11.8	H29.11.13	第1135号	慎重工事
56	小柳遺跡	青森	住宅建築	個人	H29.11.9	H29.11.13	H29.11.21	第1168号	慎重工事
57	小柳遺跡	青森	住宅建築	個人	H29.11.9	H29.11.13	H29.11.21	第1171号	慎重工事
58	浪岡城遺跡	浪岡	設備改修	民間(東北電力株式会社)	H29.11.14	H29.11.20	H29.11.21	第1178号	工事立会
59	高間(1)遺跡	青森	住宅建築	民間	H29.11.16	H29.11.20	H29.11.21	第1179号	慎重工事
60	安田近野(2)遺跡	青森	住宅建築	個人	H29.11.21	H29.11.21	H29.11.24	第1197号	工事立会
61	山本遺跡(2)遺跡	浪岡	公共施設築造	青森市	H29.11.29	H29.11.30	H29.12.5	第1223号	工事立会
62	沢田遺跡	青森	住宅建築	民間	H29.12.5	H29.12.6	H29.12.15	第1286号	厳重注意
63	新城平岡(7)遺跡	青森	生徒通学用階段施工	青森県立青森西高等学校	H29.12.8	H29.12.13	H29.12.19	第1318号	工事立会
64	三内丸山遺跡(3)遺跡	青森	住宅建築	個人	H29.12.18	H29.12.21	H29.12.26	第1353号	工事立会
65	近野遺跡	青森	分譲地造成	民間	H29.12.19	H29.12.21	H29.12.26	第1354号	厳重注意
66	大矢沢野田(2)遺跡	青森	太陽光発電所建設	民間	H29.12.22	H29.12.22	H29.12.26	第1355号	厳重注意
67	新城平岡(4)遺跡	青森	住宅建築	個人	H29.12.22	H29.12.25	H29.12.28	第1378号	慎重工事
68	中平遺跡	浪岡	住宅建築	個人	H29.12.25	H29.12.28	H30.1.9	第1401号	工事立会

第3表 平成28年1~12月 土木工事等に係る届出・通知一覧

No.	遺跡名	地区	開発事業内容	通知・届出者	通知・届出日	進達日	県通知日	文書番号(青教文)	通知内容
1	朝日山(2)遺跡	青森	電源整備工事	民間(東北電力株式会社)	H28.12.26	H29.1.4	H29.1.6	第1372号	慎重工事
2	三内丸山遺跡	青森	地盤調査	民間	H28.12.27	H29.1.4	H29.1.6	第1373号	慎重工事
3	三内丸山(3)遺跡	青森	電柱新設	民間(東北電力株式会社)	H29.1.16	H29.1.20	H29.1.26	第1424号	工事立会
4	山野峠遺跡・野尻(1)遺跡	青森	水道施設築造・水道管布設	青森市	H29.1.19	H29.1.20	H29.1.26	第1425号	工事立会
5	横内城跡	青森	大師堂・庫裡新築	宗教法人	H29.1.24	H29.1.24	H29.1.31	第1441号	工事立会
6	野尻(4)遺跡	浪岡	仮設道路造成	民間	H29.2.21	H29.2.23	H29.2.27	第1574号	慎重工事
7	朝日山(2)遺跡	青森	送電線新設	民間(東北電力株式会社)	H29.2.23	H29.2.23	H29.2.27	第1575号	工事立会
8	郷山前村元遺跡	浪岡	集出荷貯蔵施設及び種子種前生産用施設建設	民間	H29.2.17	H29.2.28	H29.3.3	第1592号	慎重工事
9	三内丸山遺跡	青森	住宅新築	個人	H29.2.24	H29.2.28	H29.3.3	第1593号	慎重工事
10	篠塚遺跡	青森	ほ場整備	東青県民局長	H29.3.9	H29.3.13	H29.3.15	第1663号	発掘調査
11	大矢沢野田(1)・(2)遺跡	青森	ほ場整備	東青県民局長	H29.3.9	H29.3.13	H29.3.15	第1664号	慎重工事
12	山野峠遺跡・佃遺跡	青森	水道管布設	青森市	H29.3.21	H29.3.22	H29.3.29	第1727号	工事立会
13	高間(1)遺跡	青森	住宅建築	個人	H29.4.3	H29.4.6	H29.4.11	第68号	慎重工事
14	小柳遺跡	青森	側溝工事	青森市	H29.4.5	H29.4.6	H29.4.11	第69号	工事立会
15	高間(1)・(6)遺跡	青森	埋設管路マンホール新設	民間(東北電力株式会社)	H29.4.10	H29.4.13	H29.4.17	第112号	慎重工事
16	小柳遺跡	青森	住宅解体	個人	H29.4.13	H29.4.13	H29.4.17	第113号	工事立会
17	上野遺跡	浪岡	住宅建築	個人	H29.4.21	H29.4.24	H29.4.29	第181号	工事立会
18	高間(1)遺跡	青森	電柱・支線新設	民間(東北電力株式会社)	H29.4.24	H29.4.26	H29.5.1	第193号	慎重工事
19	月見野(5)遺跡	青森	寺院増築	宗教法人	H29.4.13	H29.5.1	H29.5.2	第207号	慎重工事
20	小柳遺跡	青森	住宅建築	民間	H29.5.16	H29.5.17	H29.5.24	第297号	厳重注意
21	野尻(4)遺跡	浪岡	ボーリング調査	青森市	H29.5.22	H29.5.22	H29.5.24	第313号	慎重工事
22	葛野(1)遺跡	青森	狭小畑区画整理改良工事	青森市	H29.5.25	H29.5.29	H29.6.12	第367号	慎重工事
23	三内丸山遺跡	青森	信号機撤去及び路側式道路標識新設	青森県公安委員会	H29.5.26	H29.5.31	H29.6.8	第355号	工事立会
24	近野遺跡	青森	電柱新設	民間(東北電力株式会社)	H29.6.1	H29.6.5	H29.6.15	第420号	工事立会
25	三内丸山遺跡	青森	浄化槽移設配管維持修繕	青森県教育委員会	H29.6.6	H29.6.14	H29.6.16	第442号	慎重工事
26	新城平岡(6)遺跡	青森	住宅増築	民間	H29.6.12	H29.6.14	H29.6.19	第443号	厳重注意

その他、「工事立会」と通知された内容について、当委員会の担当職員の立会いがないまま一方的に掘削工事が行われる事案が生じた。

遵法精神で適切な手続・措置を行った者が時間や資金を費やす一方、法律を守らず、十分な手続を経ないまま遺跡が壊される事案が発生しても、実質的に罰則が適用されていないのが現状である。

また、包蔵地の隣接地について、試掘調査の実施は希望する場合のみで、文化財保護法上不時発見に関する条項があるにせよ、ほとんどがそのまま工事施工されているのが実態である。任意で隣接地で工事立会を実施したところ、周知の包蔵地外から遺構・遺物が見つかる場合もみられ、遺跡範囲の変更につながった。隣接地の取扱いが今後重要となる。

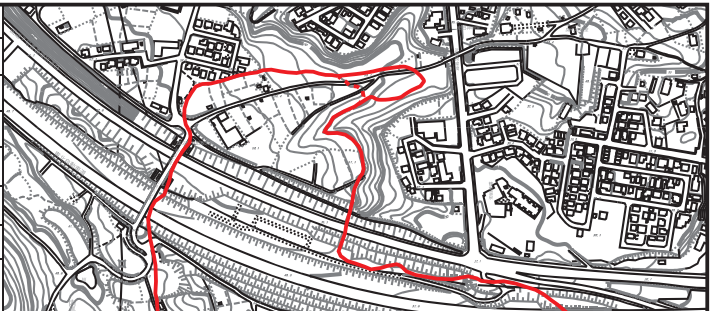
第Ⅱ章 埋蔵文化財包蔵地の登録等

青森市内における周知の埋蔵文化財包蔵地（以下、遺跡とする）は、昨年度報告時（平成 29 年 1 月 31 日現在）424 遺跡（青森地区 322 遺跡、浪岡地区 102 遺跡）であった（青森市教育委員会 2017）。


第 1 節 範囲変更遺跡

今年度、青森市教育委員会が実施した試掘・確認調査および現地踏査（分布調査・工事立会い）の結果、安田（2）遺跡、小柳遺跡、玉水（1）遺跡、松山遺跡の 4 遺跡の範囲を変更した。

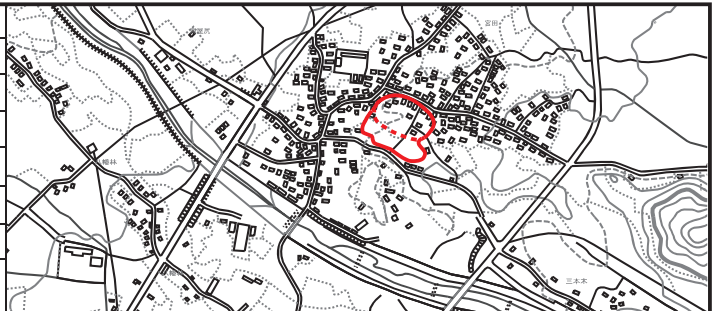
平成 30 年 1 月 31 日現在、青森市内における周知の埋蔵文化財包蔵地は、前年度から遺跡数に変更なく 424 遺跡（青森地区 322 遺跡、浪岡地区 102 遺跡）である。

遺跡番号	201-016	
遺跡名	安田(2)遺跡	
所在地	青森市大字安田字近野	
種別	集落跡・散布地	
時代	縄文・弥生・平安	
遺物	縄文土器	
登録年月日	平成29年7月3日(青教文第518号)	
備考	現地踏査・試掘調査による。	

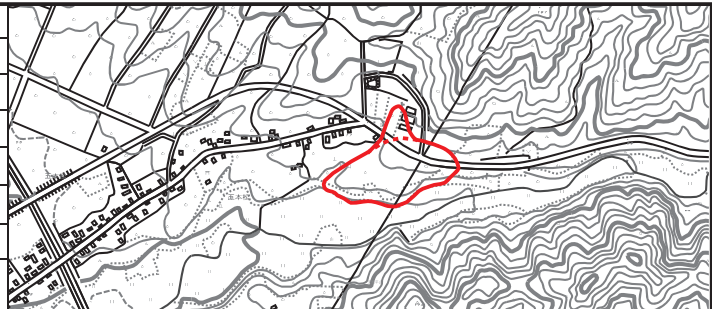
第 1 図 安田（2）遺跡変更後範囲(S=1/25,000)

遺跡番号	201-059	
遺跡名	小柳遺跡	
所在地	青森市小柳一・二丁目,岡造道一・二丁目	
種別	散布地	
時代	平安	
遺物	土師器	
登録年月日	平成29年11月24日(青教文第1196号)	
備考	現地踏査・試掘調査による。	

第 2 図 小柳遺跡変更後範囲(S=1/25,000)

遺跡番号	201-189	
遺跡名	玉水(1)遺跡	
所在地	青森市大字宮田字玉水	
種別	散布地	
時代	縄文・平安	
遺物	土師器	
登録年月日	平成29年11月24日(青教文第1196号)	
備考	現地踏査による。	

第 3 図 玉水（1）遺跡変更後範囲(S=1/25,000)

遺跡番号	201-353	
遺跡名	松山遺跡	
所在地	青森市浪岡大字五本松字野脇・平野	
種別	散布地・集落跡	
時代	縄文・平安・中世	
遺物	縄文土器	
登録年月日	平成29年1月10日(青教文第1379号)	
備考	試掘調査による。	

第 4 図 松山遺跡変更後範囲(S=1/25,000)

第Ⅲ章 分布・試掘・確認調査

第1節 分布調査

調査は、今後開発が予想される地域における未発見の遺跡の新規登録などを目的として、主に重点地域であった青森東部地区を中心に踏査しているが、他に各種開発行為に即した踏査を実施している。

今年度は、前章のとおり新規登録遺跡がなく、4遺跡の遺跡範囲の変更となったが、玉水（1）遺跡および小柳遺跡（試掘・確認調査成果も含む）は分布調査の成果によるものである。

第2節 試掘・確認調査

前年度報告後に実施された確認調査3件を含む24件〔安田地区①・②および三内沢部(3)遺跡①・②は一括で報告〕の調査が実施された。前年度（17件）に比べ1.4倍の増加である。第I章で報告した開発照会の件数の増加に比べると試掘・確認調査に至る件数は少ない。更に本調査まで至った事例はなく、試掘・確認調査結果後の協議・調整により地下の埋蔵文化財へ影響が生じない工法に設計変更され工事施工されている。

1	遺跡名	栄山(1)遺跡	図版番号	第5図
	調査地	青森市大字細越字栄山	遺跡台帳番号	201-211
	調査原因	保育園舎建築	担当	木村
	調査期間	平成29年2月27日	調査面積	21.7㎡
	調査方法	トレンチを4箇所設定。重機および人力による掘削		
	調査概要	トレンチ1=深さ72cm・遺構・遺物無、トレンチ2=深さ37cm・遺構・遺物無、トレンチ3=深さ55cm・遺構・遺物無、トレンチ4=深さ72cm・遺構：溝1・遺物：土師器（碎片）		
調査後措置	地下の埋蔵文化財包蔵地に影響のない設計で発掘届・工事施工された。			
2	遺跡名	山神宮遺跡	図版番号	第6図
	調査地	青森市浪岡大字樽沢字村元	遺跡台帳番号	201-340
	調査原因	住宅建築	担当	木村
	調査期間	平成29年3月2日	調査面積	2㎡
	調査方法	トレンチを1箇所設定。重機および人力による掘削		
	調査概要	トレンチ1=深さ115cm（盛土110cm）・遺構：土坑1・遺物無		
調査後措置	開発計画中止			
3	遺跡名	長溜池遺跡	図版番号	第7図
	調査地	青森市浪岡大字女鹿沢字平野	遺跡台帳番号	201-341
	調査原因	老人ホーム建設	担当	設楽
	調査期間	平成29年3月7日	調査面積	61㎡
	調査方法	トレンチを17箇所設定。重機および人力による掘削		
	調査概要	地表面下30～50cmの深さより縄文時代の遺構のほか、遺物包含層を確認した。1T=50cm・溝跡2、2T=40cm・竪穴住居跡1、3T=30cm・溝跡1、縄文土器多量、4T=30cm・土坑1・縄文土器、5T=40cm・ピット3、縄文土器、6T=50cm・土坑1、7T=35cm・縄文土器多量、8T=30cm・竪穴住居跡1・縄文土器多量、9T=40cm・縄文土器多量、10T=40cm・縄文土器多量、11T=35cm・竪穴住居跡1・縄文土器多量、12T=45cm・土坑1、13T=55cm・溝跡1、14T=50cm・ピット1基、15T=50cm、16T=30cm、17T=45cm・竪穴住居跡1		
調査後措置	調査区内に縄文時代の集落跡が広がっている状況から、埋蔵文化財に影響しない工法の検討や計画の変更を依頼した。			
4	遺跡名	月見野(5)遺跡	図版番号	第8図
	調査地	青森市大字駒込字月見野	遺跡台帳番号	201-264
	調査原因	寺院増築	担当	木村
	調査期間	平成29年4月25日	調査面積	6㎡
	調査方法	トレンチを2箇所設定。重機および人力による掘削		
	調査概要	トレンチ1=深さ54cm（盛土10cm）・遺構・遺物無、トレンチ2=深さ62cm（盛土14cm）・遺構・遺物無		
調査後措置	「慎重工事」で工事施工。			
5	遺跡名	小柳遺跡	① 図版番号	第9図
	調査地	青森市岡造道3丁目	遺跡台帳番号	201-059
	調査原因	住宅解体・建築	担当	木村
	調査期間	平成29年4月27日～4月28日	調査面積	11.7㎡
	調査方法	トレンチを2箇所設定。重機および人力による掘削		
	調査概要	トレンチ1=深さ125cm（盛土89cm）・遺構無・遺物：土師器、トレンチ2=深さ90cm（盛土80cm）・遺構無・遺物：土師器		
調査後措置	地下の埋蔵文化財に影響が及ばない設計で工事施工			
6	遺跡名	小柳遺跡	② 図版番号	第10図
	調査地	青森市小柳2丁目	遺跡台帳番号	201-059
	調査原因	住宅建築	担当	木村
	調査期間	平成29年5月16日	調査面積	22.1㎡
	調査方法	トレンチを3箇所設定。重機および人力による掘削		
	調査概要	トレンチ1=深さ91cm（盛土50cm）・遺構・遺物無、トレンチ2=深さ96cm（盛土56cm）・遺構・遺物無、トレンチ3=深さ101cm（盛土53cm）遺構無・遺物：近代陶磁器		
調査後措置	その後、開発計画が中断し、届出の手続き等は行われていない。			

7	遺跡名	朝日山(2)遺跡	①	図版番号	第11図
	調査地	青森市大字高田字朝日山		遺跡台帳番号	201-197
	調査原因	送電線新設		担当	木村
	調査期間	平成29年5月31日		調査面積	52.5㎡
	調査方法	工事予定箇所を重機で掘削し、遺構確認面を鋤簾等で精査・確認			
調査概要	対象地は既に青森変電所として造成されていた地点で、残存していないものとみられ、平成29年2月23日届出・2月27日県教委から「工事立会」通知であった。立会の結果、一部で遺構の残存が確認され、急速確認調査を実施した。結果＝深さ212cm(盛土171cm)遺構：SI5・SK5・SD5・SP38・遺物：土師器・須恵器。				
調査後措置	工事設計高を調整し、地下の埋蔵文化財に影響が及ばない高さで工事施工〔工事立会対応〕				
8	遺跡名	後潟地区〔後潟(2)遺跡含〕		図版番号	第12図
	調査地	青森市大字後潟・大字六枚橋		遺跡台帳番号	201-142〔後潟(2)遺跡〕
	調査原因	鉄塔解体・建設		担当	木村
	調査期間	平成29年6月6日～6月8日		調査面積	192.5㎡
	調査方法	トレンチを26箇所設定。重機および人力による掘削			
調査概要	17Tから土坑1基確認(掘り込み面が上面=近現代以降か)、他は遺構・遺物無。トレンチ深さ：1T=170cm, 2T=56cm, 3T=106cm, 4T=28cm, 5T=41cm, 6T=100cm, 7T=108cm, 8T=33cm, 9T=40cm, 10T=33cm, 11T=47cm, 12T=37cm, 13T=43cm, 14T=34cm, 15T=33cm, 16T=39cm, 17T=33cm, 18T=23cm, 19T=63cm, 20T=83cm, 21T=49cm, 22T=54cm, 23T=34cm, 24T=60cm, 25T=35cm, 26T=89cm				
調査後措置	平成30年度工事実施予定→計画が平成33年度に延期				
9	遺跡名	安田地区	①・②	図版番号	第13・14図
	調査地	青森市大字安田字近野		遺跡台帳番号	
	調査原因	宅地造成		担当	木村
	調査期間	①平成29年6月21日, ②平成29年6月30日		調査面積	①90.8㎡, ②21.6㎡
	調査方法	①トレンチを15箇所, ②5箇所設定。重機および人力による掘削			
調査概要	① トレンチ2 から焼土層を検出、東側のトレンチ10 から縄文時代中期の堅穴住居跡1・ピット1、トレンチ12 から土坑1・ピット1、トレンチ13 から縄文時代の堅穴住居跡1・ピット1を確認した。遺物は、トレンチ3・5・6・9・10 から出土した。②いずれも遺構・遺物無				
調査後措置	調査結果を基に遺跡範囲拡張。その後、開発者が西側の安田(2)遺跡側の開発を希望で、確認調査実施(14.安田(2)遺跡)。				
10	遺跡名	朝日山(2)遺跡	②	図版番号	第15図
	調査地	青森市大字高田字朝日山		遺跡台帳番号	201-197
	調査原因	住宅建築		担当	設楽
	調査期間	平成29年6月26日		調査面積	16㎡
	調査方法	トレンチを8箇所設定。重機及び人力により掘削。			
調査概要	北側の1～3Tは地山まで削平され、南側の4～8Tは盛土下位にプライマリーな堆積が残存しており、4T地表面下75cmより時期不明の溝跡1条を確認した。				
調査後措置	住宅建築に係る基礎深度が溝跡まで達しない計画で、工事立会が望ましいとした。〔工事立会対応〕				
11	遺跡名	沢田遺跡		図版番号	第16図
	調査地	青森市造道3丁目		遺跡台帳番号	201-051
	調査原因	住宅建築		担当	木村
	調査期間	平成29年7月6日		調査面積	20.7㎡
	調査方法	トレンチを3箇所設定。重機および人力による掘削			
調査概要	トレンチ1=深さ105cm(盛土62cm・～現代耕作土15cm・古代～近世30cm)・遺構無・遺物：土師器、トレンチ2=深さ92cm(盛土50cm・～現代耕作土27cm・古代～近世15cm)・遺構無・遺物：土師器、トレンチ3=深さ100cm(盛土57cm・～現代耕作土19cm・古代～近世24cm)遺構無・遺物：土師器				
調査後措置	地下の埋蔵文化財に影響のない設計で工事届が届出され、「慎重工事」で施工された。				
12	遺跡名	小柳遺跡	③	図版番号	第17図
	調査地	青森市小柳2丁目		遺跡台帳番号	201-059
	調査原因	住宅建築		担当	設楽
	調査期間	平成29年7月19日		調査面積	11㎡
	調査方法	トレンチを4箇所設定。重機及び人力により掘削。			
調査概要	地表面下70～80cmの深さまでシラスが盛土されていたが、盛土下位はプライマリーな堆積状況が認められ、平安時代の遺物包含層を確認した。				
調査後措置	住宅建築に係る基礎の深さが遺物包含層まで達しないことから、地下の埋蔵文化財に影響しないと考えられ、工事立会が望ましいとした。〔工事立会対応〕				
13	遺跡名	三内沢部(3)遺跡	①・②	図版番号	第18図
	調査地	青森市大字三内字沢部		遺跡台帳番号	201-239
	調査原因	宅地造成		担当	木村
	調査期間	①平成29年9月7日, ②平成29年10月13日		調査面積	①66.0㎡, ②57.1㎡
	調査方法	トレンチを①・②とも11箇所ずつ設定。重機および人力による掘削			
調査概要	①トレンチ1から土坑1、トレンチ5から溝跡1・ピット4・その他1、トレンチ6=ピット5、トレンチ9=ピット2 ②トレンチ2から溝跡1・ピット3、縄文土器出土。トレンチ7=溝跡1				
調査後措置	堆積層が薄い北側の段丘側の地点について工事除外を推奨、開発計画が具体化した時点で再度協議。				
14	遺跡名	安田(2)遺跡		図版番号	第19・20図
	調査地	青森市大字安田字近野		遺跡台帳番号	201-016
	調査原因	宅地造成		担当	木村
	調査期間	平成29年10月16日		調査面積	174.3㎡
	調査方法	トレンチを24箇所設定。重機および人力による掘削			
調査概要	「9.安田地区」の調査依頼を行った業者が西側の安田(2)遺跡範囲内についても造成計画を行い、調査依頼。調査の結果、堅穴住居跡・土坑・ピット・埋設土器等の遺構を確認し、縄文土器等が出土した。				
調査後措置	別途南側の丘陵部分についても開発計画があり、次年度に追加で確認調査・再協議予定。				

15	遺跡名	永原遺跡		図版番号	第21図
	調査地	青森市浪岡大字郷山前字永原		遺跡台帳番号	201-337
	調査原因	物置建築		担当	設楽
	調査期間	平成29年10月17日		調査面積	2㎡
	調査方法	トレンチを4箇所設定。人力による掘削。			
	調査概要	概ねプライマリーな堆積状況が確認でき、2Tで地表面下50cmの深さより時期不明の溝跡1条、3Tで地表面下55cmの深さより時期不明のピット2基を確認したほか、2T上層より寛永通宝1点が出土した。			
調査後措置	物置建築に際しては地表面に50cm程度盛土する計画であり、地下の埋蔵文化財に影響しないと考えられることから、慎重工事が望ましいとした。「慎重工事」で工事施工。				
16	遺跡名	三内丸山(6)遺跡		図版番号	第22図
	調査地	青森市大字三内字丸山		遺跡台帳番号	201-282
	調査原因	住宅建築		担当	木村
	調査期間	平成29年10月19日		調査面積	47.0㎡
	調査方法	トレンチを9箇所設定。重機および人力による掘削			
	調査概要	対象地は平成16年度に確認調査を実施し、北側の地点についてアパート建築がされていたが、南側の遺構検出地点について開発除外されていた。新たに宅地造成を行うにあたり、平成16年度実施調査で深さに関する記録情報がなかったため、改めて確認調査を実施。調査の結果、4T・6Tで遺構を確認した。			
調査後措置	開発計画について、遺構確認面まで達しない設計とし、届出書提出。「慎重工事」で工事施工。				
17	遺跡名	小柳遺跡	④	図版番号	第23図
	調査地	青森市小柳1丁目		遺跡台帳番号	201-059
	調査原因	住宅建築		担当	設楽
	調査期間	平成29年11月9日		調査面積	13㎡
	調査方法	トレンチを6箇所設定。重機及び人力による掘削。			
	調査概要	地表面下110～120cmの深さまでシラスや砂などの盛土が認められ、下位からプライマリーな堆積状況を確認したが、遺構・遺物は確認できなかった。			
調査後措置	住宅建築に係る基礎深度が盛土内に収まることから、工事に際しては慎重工事が望ましいとした。「慎重工事」で工事施工。				
18	遺跡名	近野遺跡		図版番号	第24図
	調査地	青森市大字安田字近野		遺跡台帳番号	201-065
	調査原因	土地売買		担当	設楽
	調査期間	平成29年11月21日		調査面積	11㎡
	調査方法	トレンチを4箇所設定。重機及び人力による掘削。			
	調査概要	地表面下40～100cmの深さまでシラスや砂などの盛土が認められたが、下位からプライマリーな堆積状況を確認し、4T地表面下60cmの深さより縄文時代後期と考えられる土坑を確認したほか、土坑内より縄文土器2点が出土した。			
調査後措置	今後、開発計画が具体化した際には文化財保護法に基づく届出のほか、掘削深度が60cm以上の場合、遺構面に影響しないよう盛土等の措置が必要となる旨を相手方に伝達した。				
19	遺跡名	松山遺跡隣接地		図版番号	第25図
	調査地	青森市浪岡大字五本松字平野		遺跡台帳番号	
	調査原因	排水管布設		担当	木村
	調査期間	平成29年11月29日～11月30日		調査面積	91㎡
	調査方法	重機・人力による掘削・確認			
	調査概要	松山遺跡隣接地における排水管布設のため幅1m、長さ91mの掘削に立会調査を実施。遺物出土確認に伴い試掘調査に急遽変更し、遺構の有無等も確認。断面のみの確認であったが、ピット1基を確認した。			
調査後措置	成果を基に遺跡範囲を拡張した。工事については埋蔵文化財に影響のない工事施工が実施された。				
20	遺跡名	三内沢部(3)遺跡	③	図版番号	第26図
	調査地	青森市大字三内字沢部		遺跡台帳番号	201-239
	調査原因	住宅建築		担当	設楽
	調査期間	平成29年12月15日		調査面積	10㎡
	調査方法	トレンチを5箇所設定。重機及び人力により掘削。			
	調査概要	地表面下10～50cmの深さまでシラスが盛土されている状況を確認し、攪乱されていた4Tを除いて、盛土下位の土層は概ねプライマリーな堆積状況が認められ、1・2Tの盛土直下より縄文土器2点が出土したが、遺構は確認できなかった。			
調査後措置	住宅建築に際しては4・5T相当部分を浅い深度、1～3T相当部分を深度70cmで掘削する計画であるため、4・5T部分については慎重工事、1～3T部分については工事立会が望ましいとした。〔工事立会対応〕				
21	遺跡名	中平遺跡		図版番号	第27図
	調査地	青森市浪岡大字吉野田字平野		遺跡台帳番号	201-334
	調査原因	住宅建築		担当	設楽
	調査期間	平成29年12月19日		調査面積	27㎡
	調査方法	トレンチを5箇所設定。重機及び人力により掘削。			
	調査概要	概ねプライマリーな堆積状況が認められ、1・2Tの地表面下40cmより時期不明の溝跡を確認した。			
調査後措置	住宅の基礎深度が73cmの計画であることから、住宅建築に際しては地下の遺構に影響しないよう現地表面に40cm程度盛土した上での施工が望ましいとした。				
22	遺跡名	浪館(1)遺跡		図版番号	第28図
	調査地	青森市大字三内字丸山		遺跡台帳番号	201-011
	調査原因	土地売買		担当	設楽
	調査期間	平成29年1月24日		調査面積	14㎡
	調査方法	トレンチを4箇所設定。重機及び人力により掘削。			
	調査概要	2・4T一部の攪乱を除いて、中層以降は概ねプライマリーな堆積が認められたが、遺構・遺物は確認されなかった。			
調査後措置	現在のところ、具体的な開発計画に至っていないが、開発に際して文化財保護法第93条の届出が必要である旨を伝達した。				


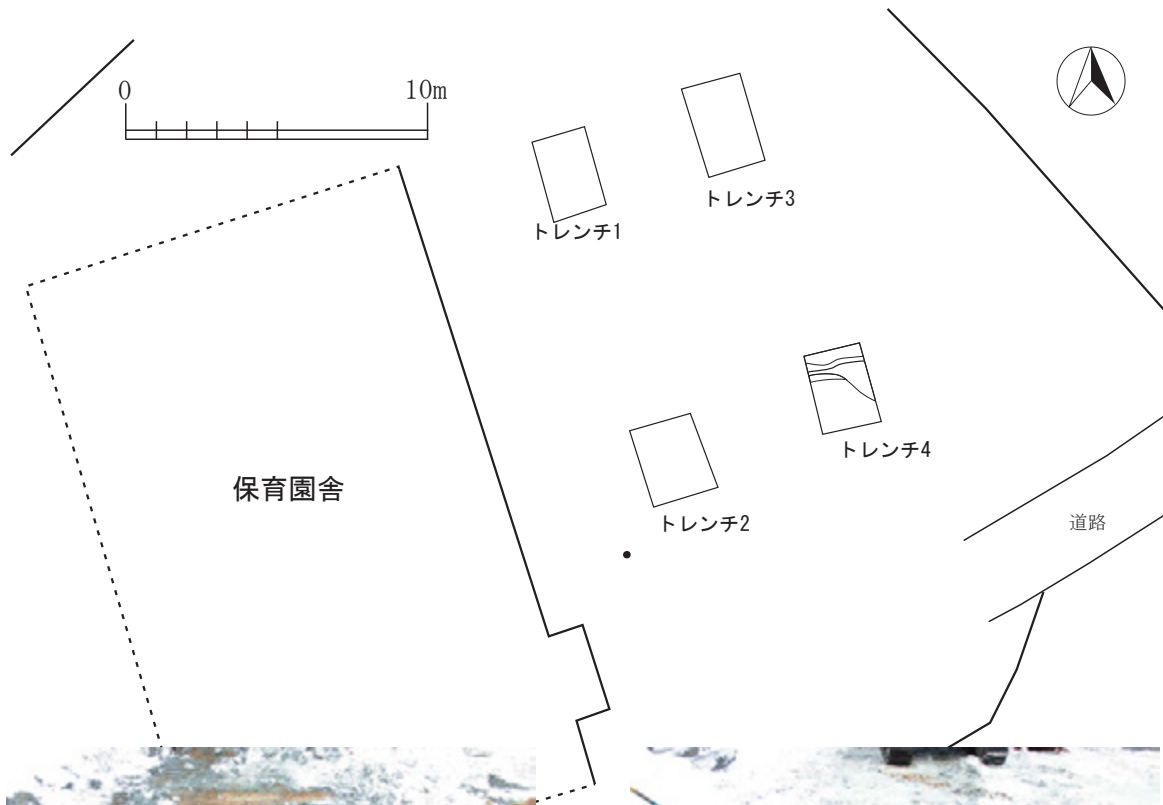


写真1 トレンチ1 (E→)



写真2 トレンチ2 (E→)



写真3 トレンチ3 (E→)



写真4 トレンチ4 (E→)


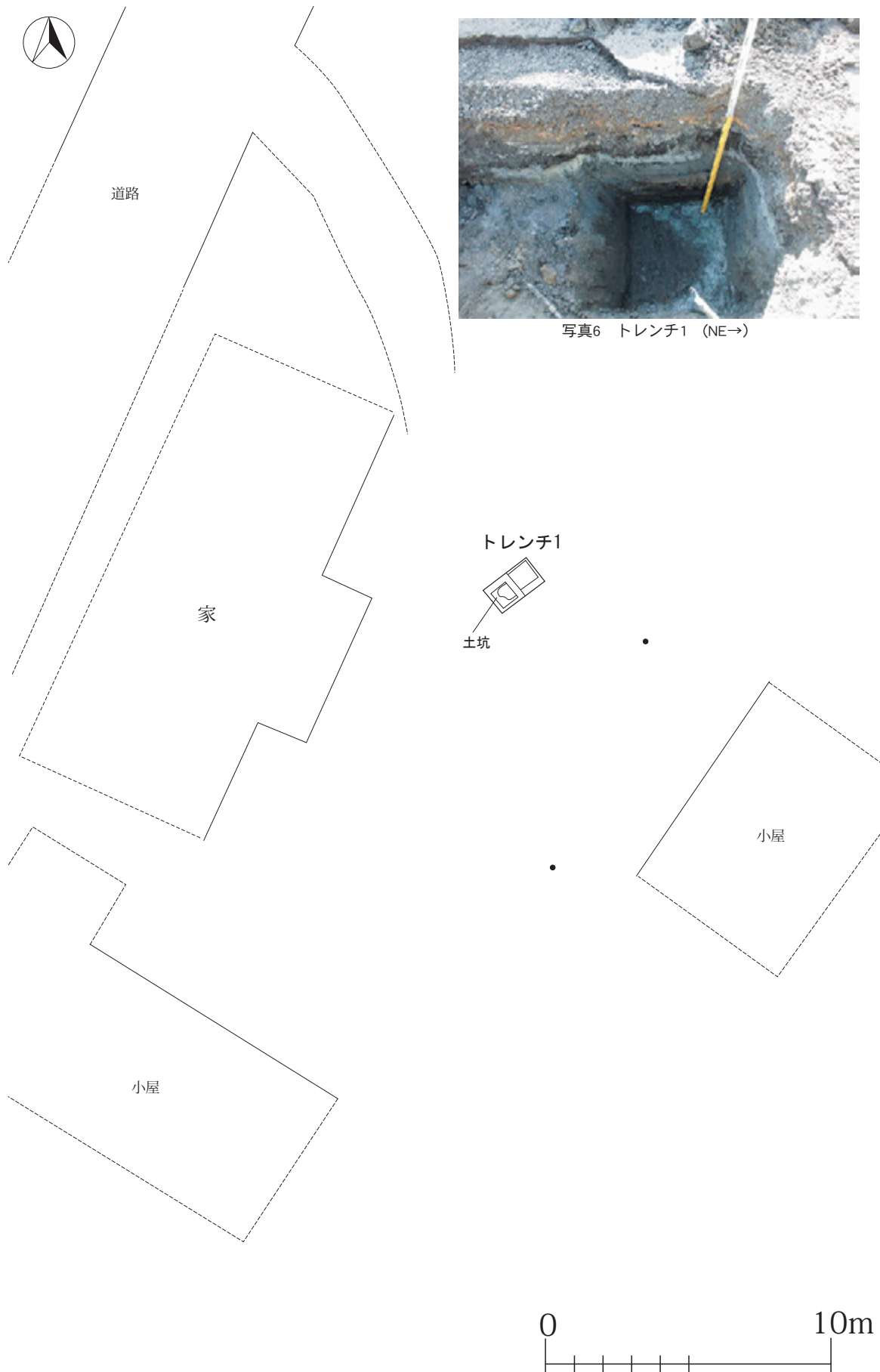
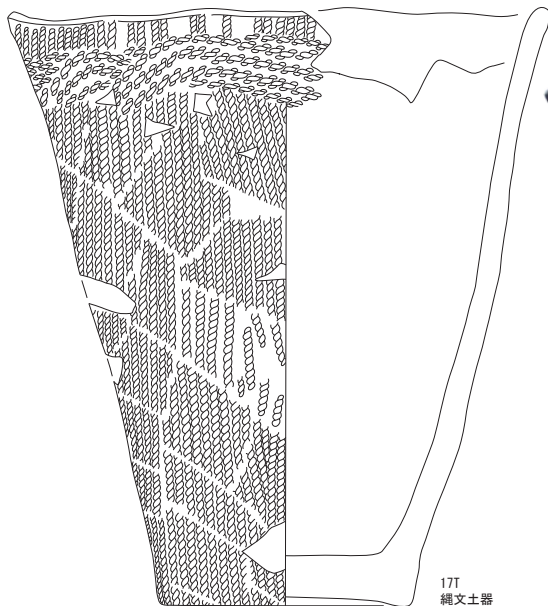


写真5 出土遺物

第5図・写真1～5 栄山(1)遺跡



第6図・写真6 山神宮遺跡



※写真は縮尺不同

第7図・写真7 長溜池遺跡



写真8 調査風景 (N→)



写真9 1T (S→)




写真10 1T溝跡断面 (S→)




写真11 2T (SE→)



写真12 2T竪穴住居跡断面 (SE→)



写真13 3T (NE→)



写真14 4T (E→)



写真15 5T (E→)



写真16 6T (NE→)



写真17 7T (NE→)



写真18 8T (NE→)



写真19 11T (NE→)



写真20 12T (NE→)



写真21 13T (E→)



写真22 17T (NE→)



写真23 トレンチ1 (SW→)



写真24 トレンチ1土層堆積状況 (NW→)

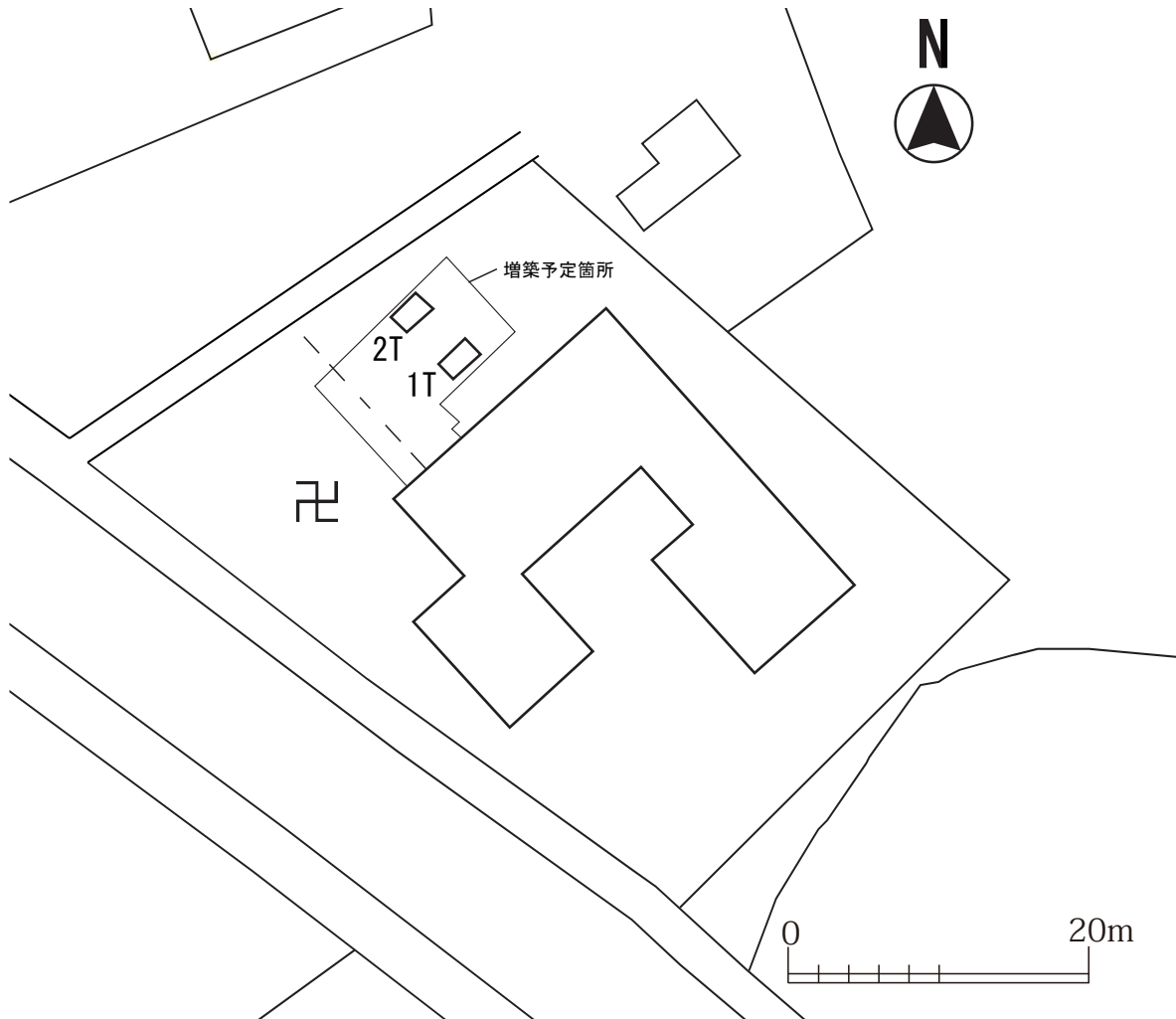


写真25 トレンチ2 (SW→)



写真26 トレンチ2土層堆積状況 (NW→)

第8図・写真23～26 月見野(5)遺跡

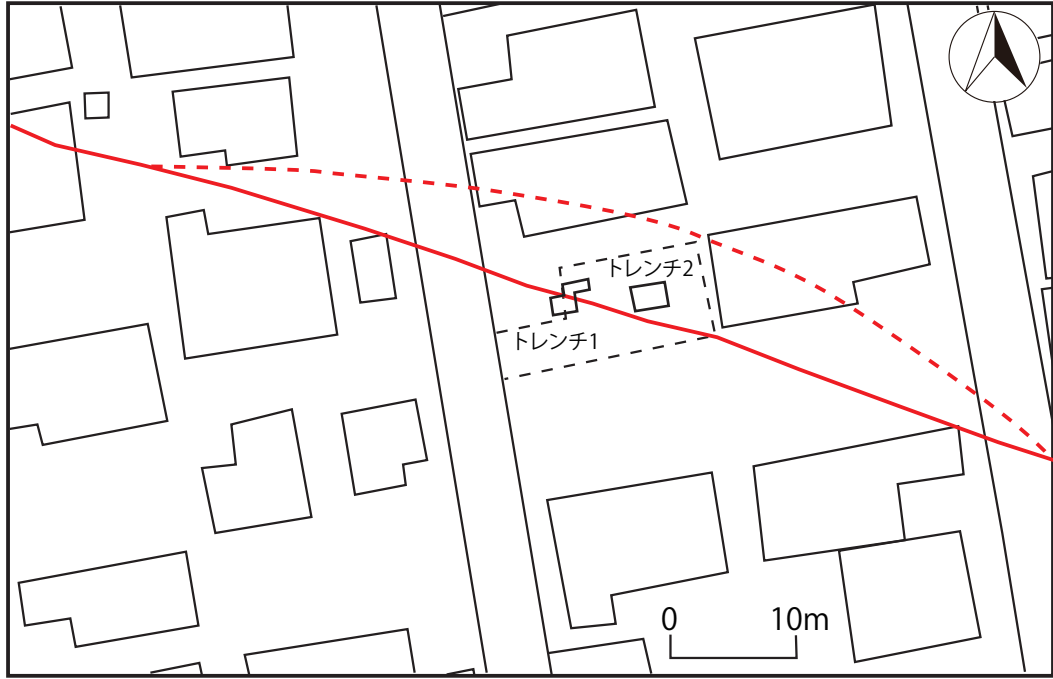


写真27 トレンチ1 (W→)



写真28 トレンチ1土層堆積状況 (E→)



写真29 トレンチ2 (W→)



写真30 トレンチ2土層堆積状況 (S→)

トレンチ1



トレンチ2

第9図・写真27～31 小柳遺跡①

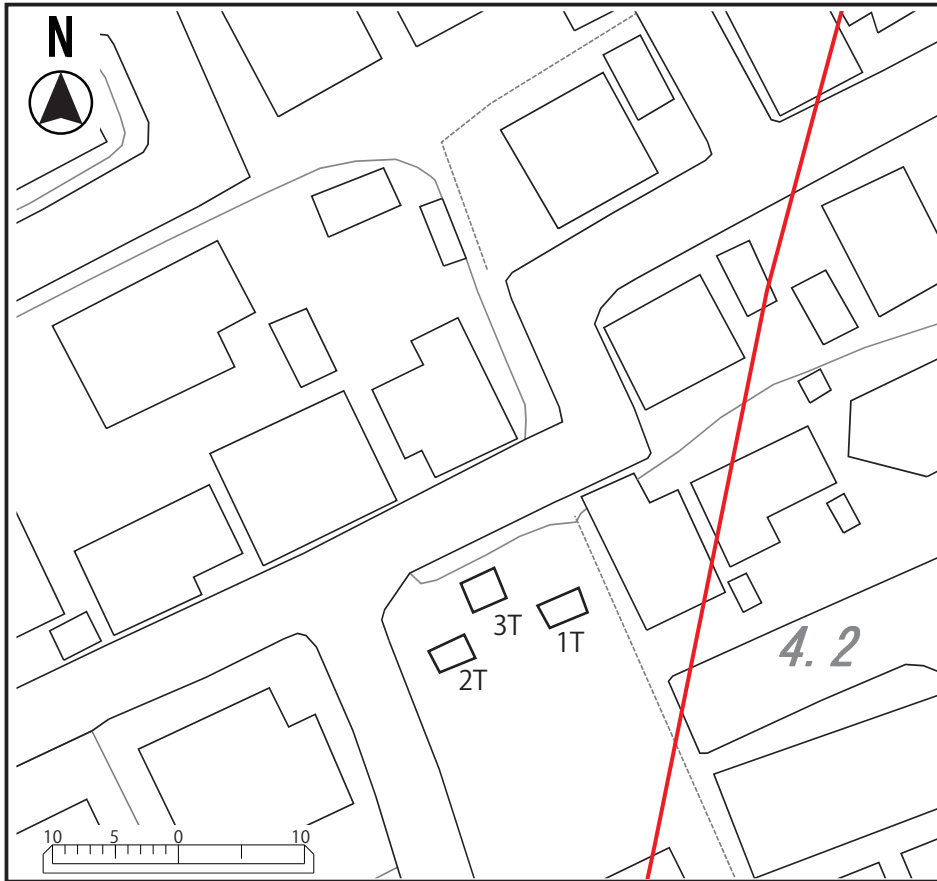


写真32 トレンチ1 (W→)



写真33 トレンチ1土層堆積状況 (N→)



写真34 トレンチ2 (E→)



写真35 トレンチ2土層堆積状況 (S→)


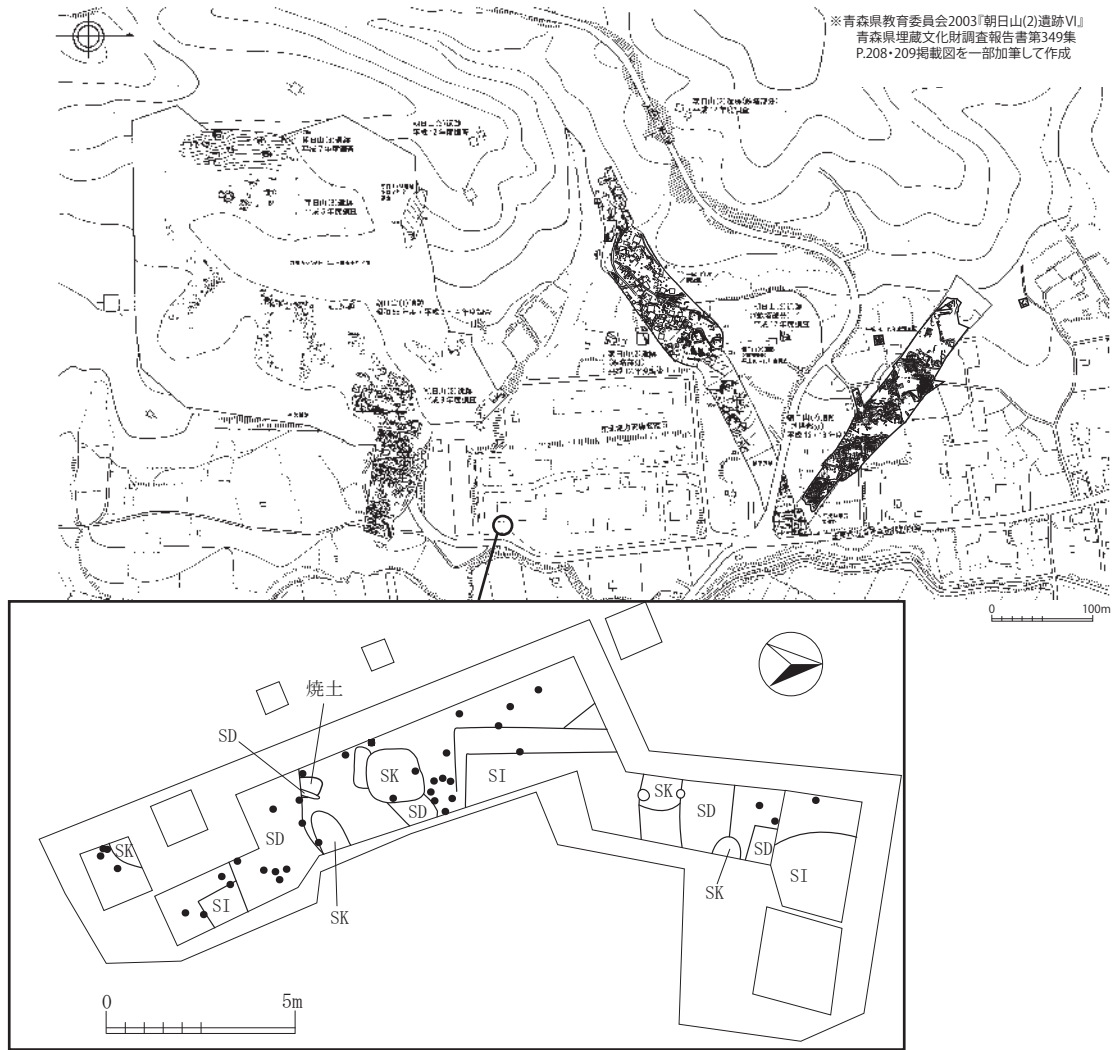


写真36 トレンチ3 (S→)



写真36 トレンチ3土層堆積状況 (E→)

第10図・写真32～36 小柳遺跡②



第11図・写真37～39 朝日山(2)遺跡①

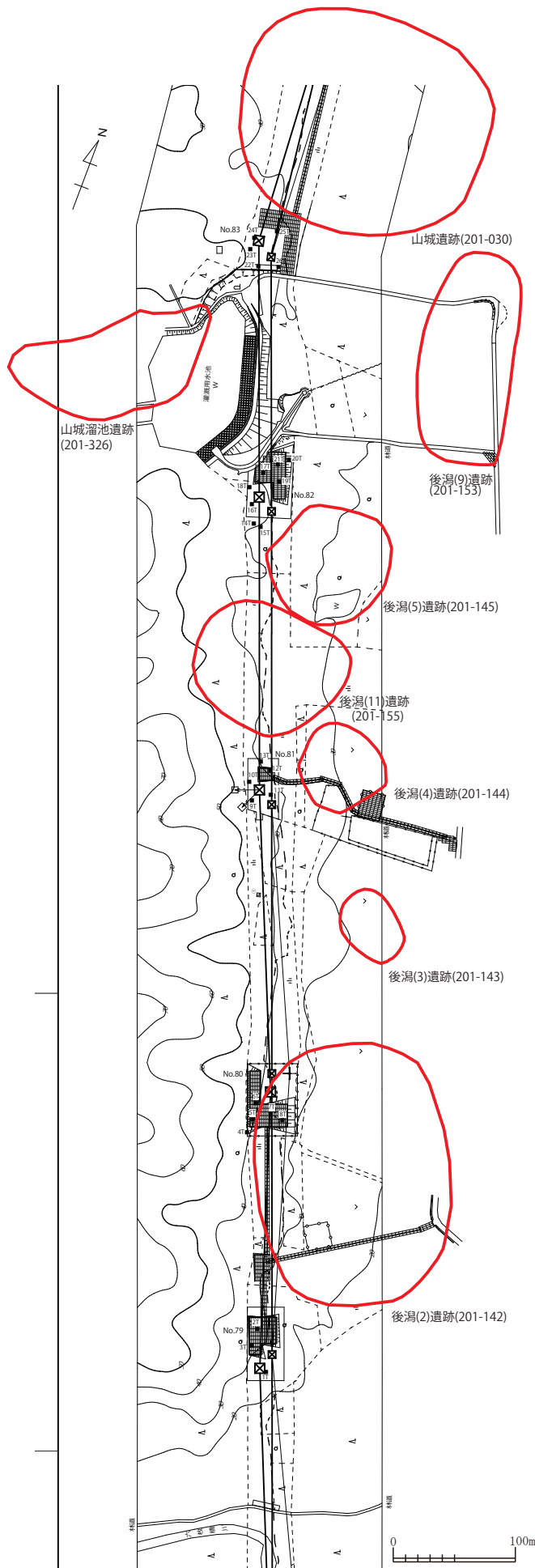


写真40 作業状況 (S→)



写真41 作業状況 (S→)




写真42 トレンチ1土層堆積状況 (E→)



写真43 トレンチ8確認状況 (W→)



写真44 トレンチ24確認状況 (N→)

第12図・写真40～44 後潟地区

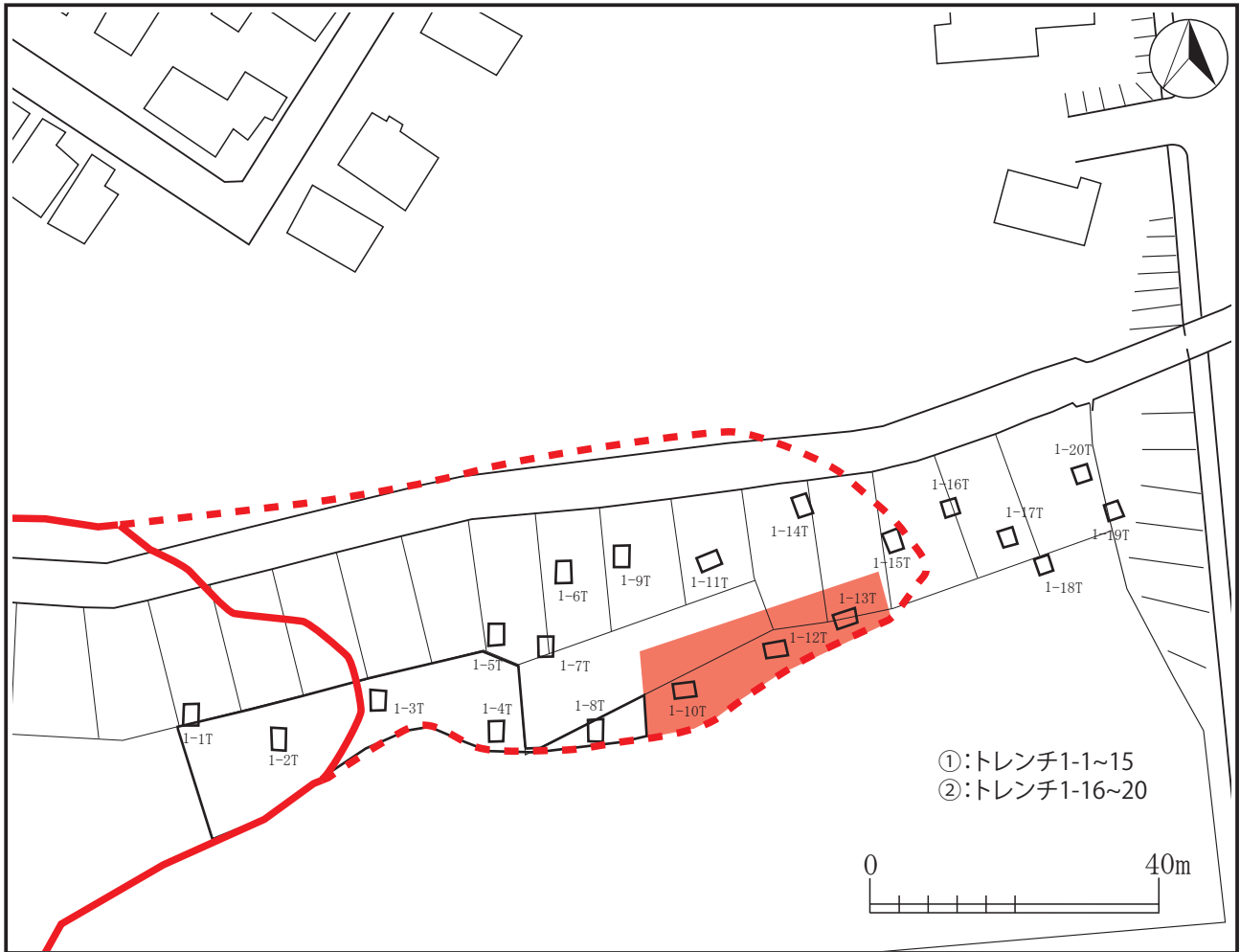


写真45 トレンチ1-10 (E→)



写真46 トレンチ1-13 (N→)



写真47 トレンチ1-16 (W→)





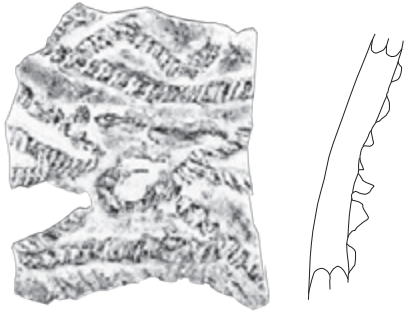
写真48 トレンチ1-18土層堆積状況 (E→)

第13図・写真45~48 安田地区①・②-1

トレンチ1-3



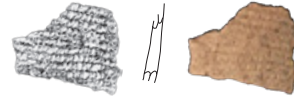
トレンチ1-3



トレンチ1-4



トレンチ1-5



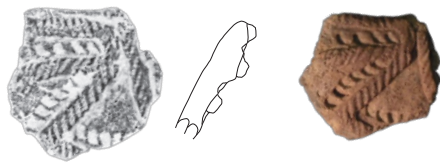
トレンチ1-9



トレンチ1-10



トレンチ1-10



トレンチ1-10



トレンチ1-16

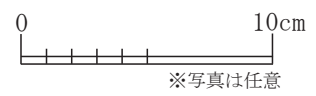





写真50 調査前風景 (S→)



写真51 調査風景 (N→)



写真52 1T (S→)



写真53 4T (N→)



写真54 4T溝跡断面 (NE→)



写真55 6T (NE→)

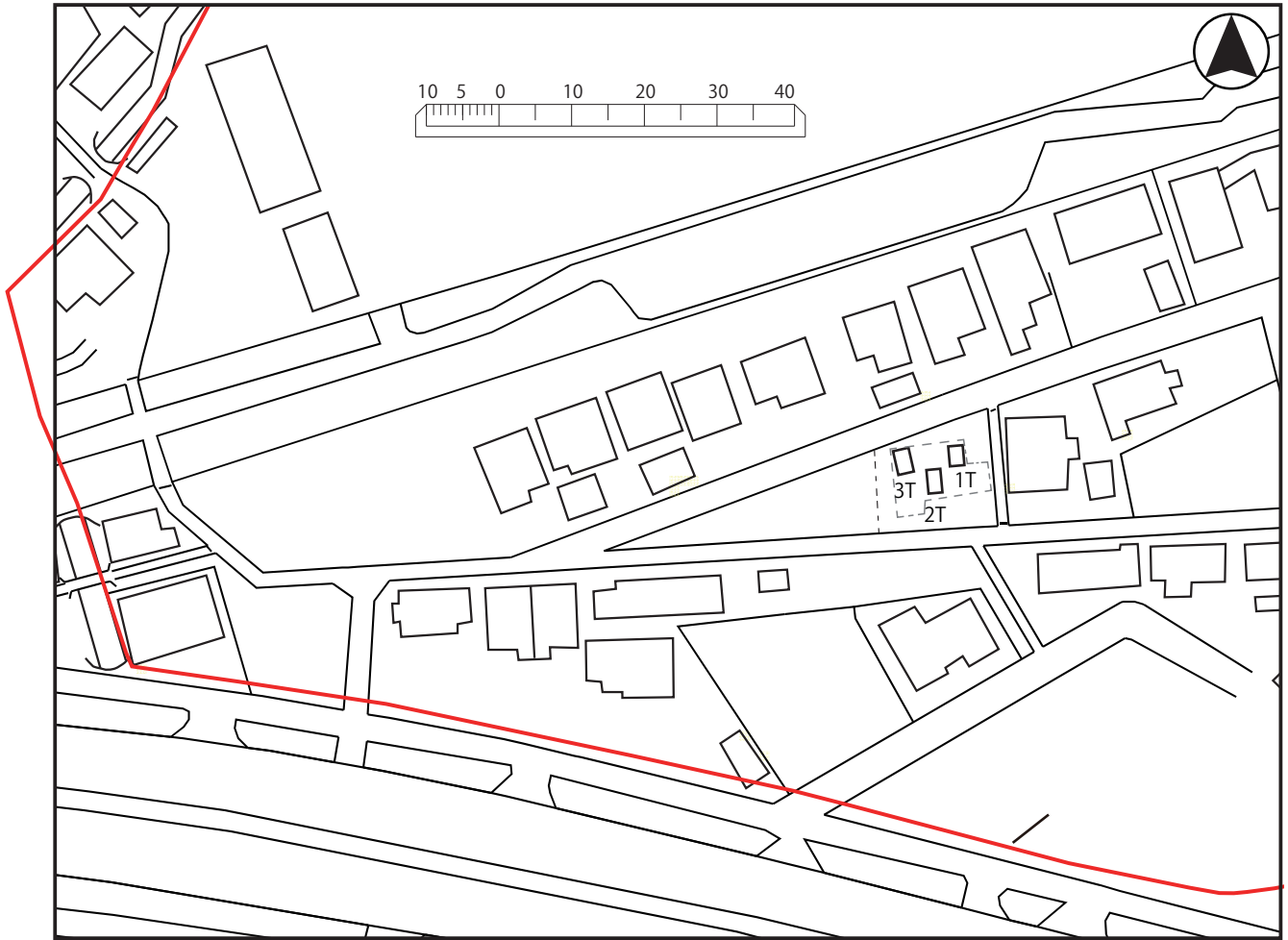


写真56 トレンチ1 (N→)



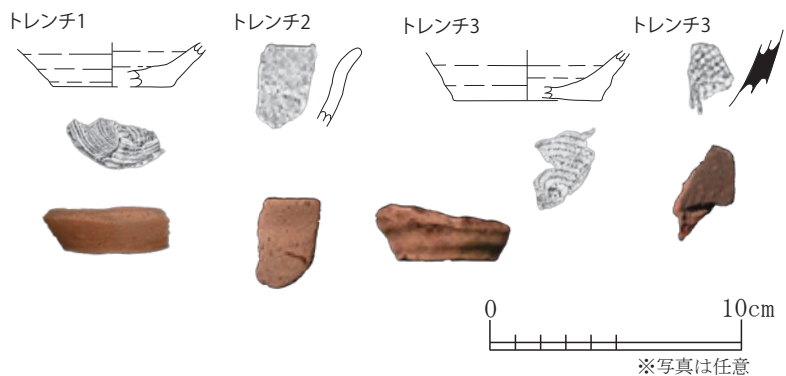
写真57 トレンチ2 (S→)



写真58 トレンチ3 (N→)



写真59 トレンチ1土層堆積状況 (W→)



※写真は任意

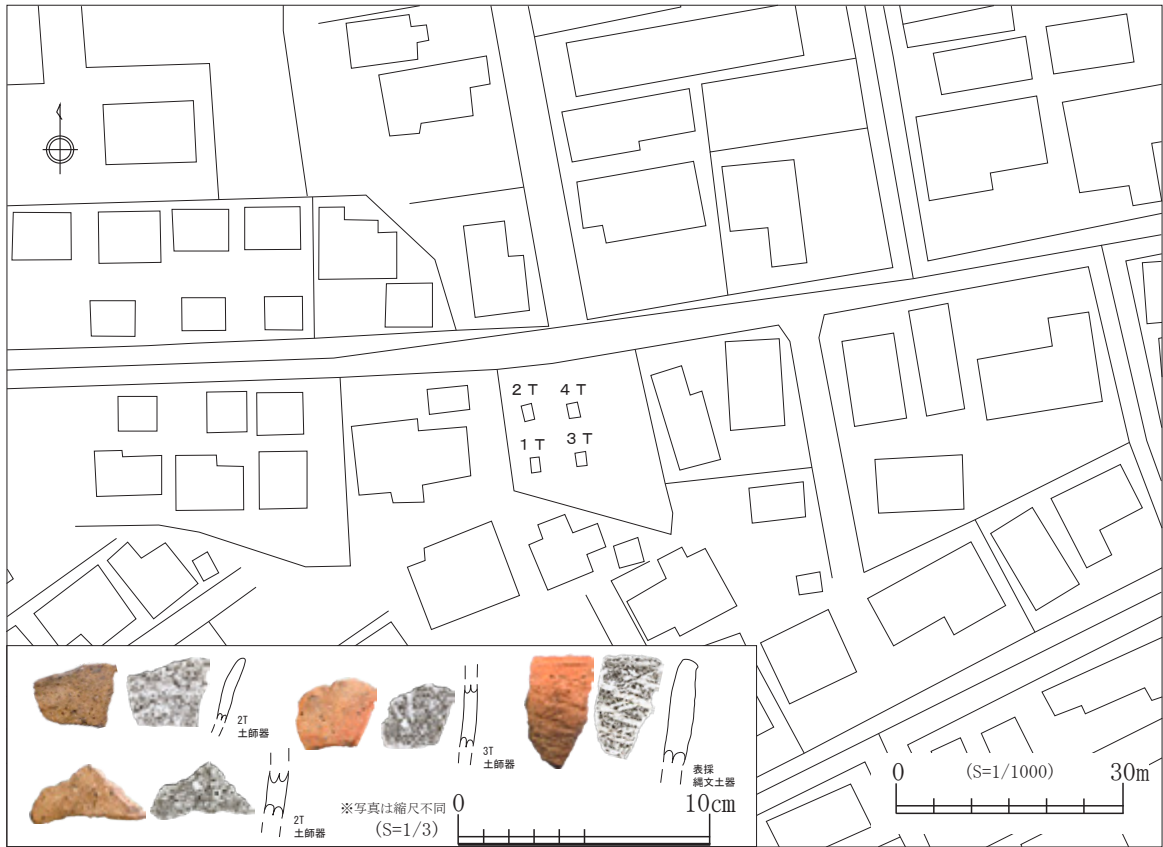


写真62 調査風景 (W→)



写真63 1T (S→)



写真64 1T断面 (W→)



写真65 2T (S→)



写真66 3T (S→)



写真67 4T (N→)

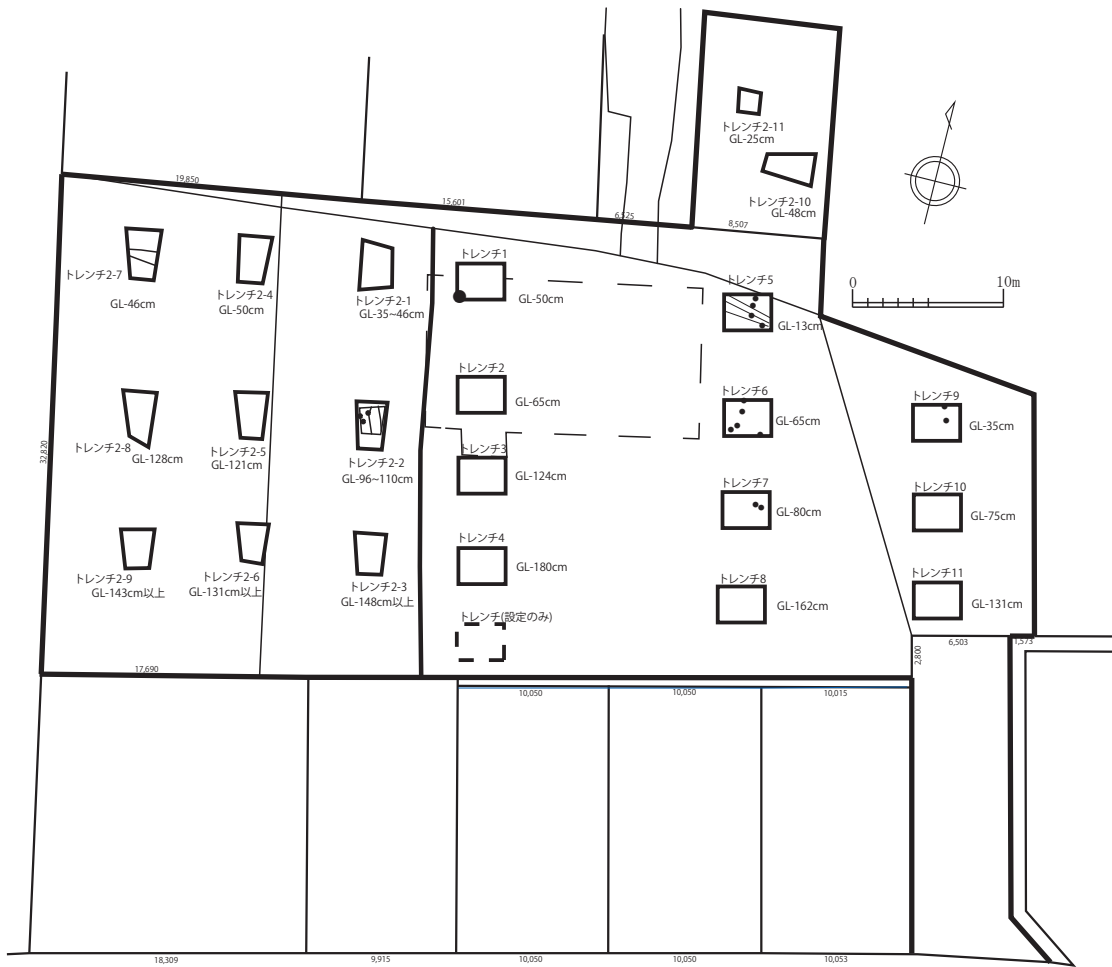


写真68 トレンチ1 (E→)



写真69 トレンチ6 (E→)



写真70 トレンチ2-2 (S→)



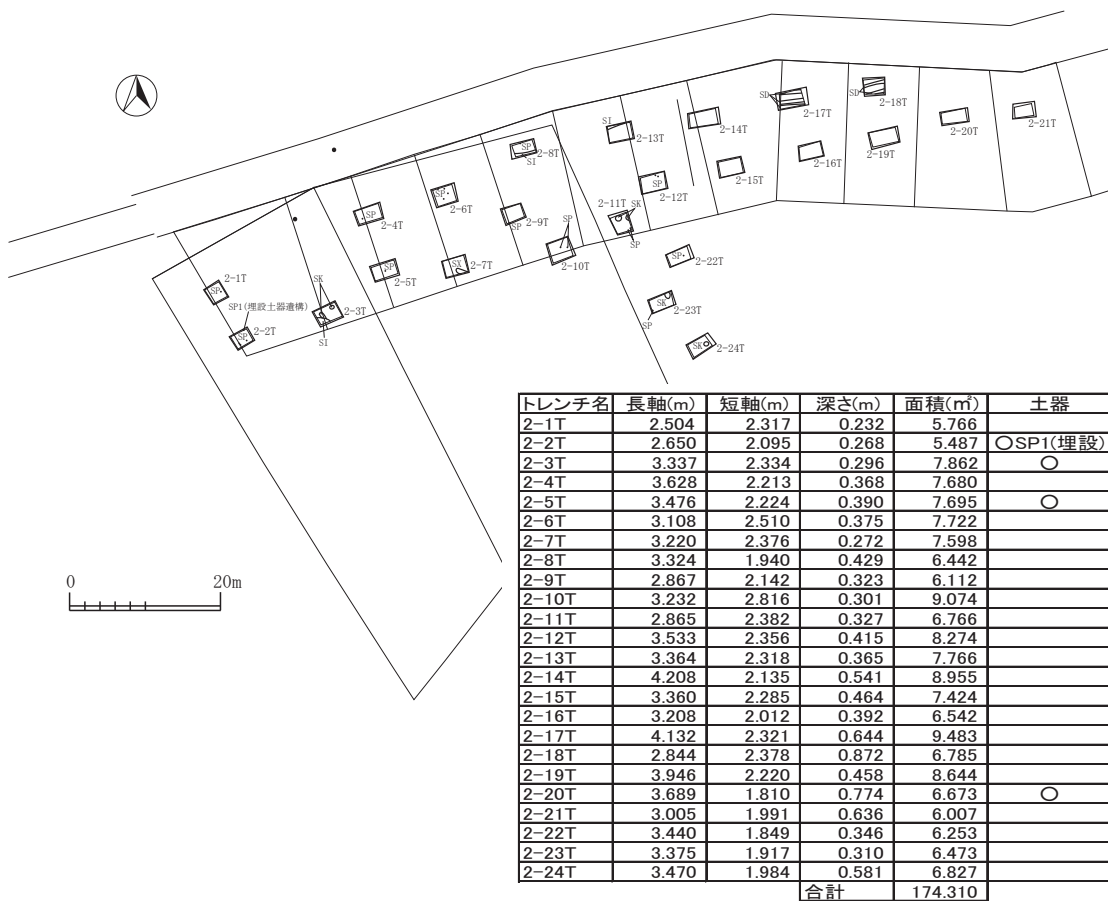
写真71 トレンチ2-7 (S→)

トレンチ2-2



※写真は任意

第18図・写真68~72 三内沢部(3)遺跡①・②



第19図 安田(2)遺跡-1



写真73 調査前風景 (W→)



写真74 トレンチ2-1 (E→)



写真75 トレンチ2-2 (E→)



写真76 トレンチ2-2土層堆積状況 (E→)



写真77 トレンチ2-3 (E→)



写真78 トレンチ2-5 (E→)



写真78 トレンチ2-7 (E→)



写真78 トレンチ2-8 (E→)



写真79 トレンチ2-10 (E→)



写真80 トレンチ2-11 (N→)



写真80 トレンチ2-13 (W→)



写真81 トレンチ2-14 (W→)



写真82 トレンチ2-16 (W→)



写真83 トレンチ2-17 (W→)



写真84 トレンチ2-18 (W→)



写真85 トレンチ2-22 (W→)



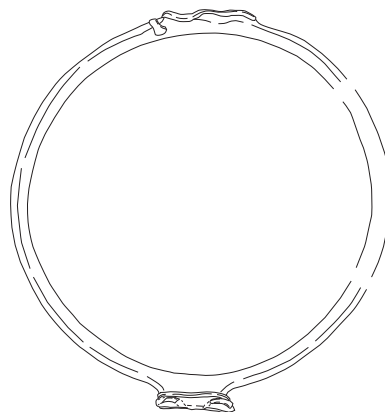
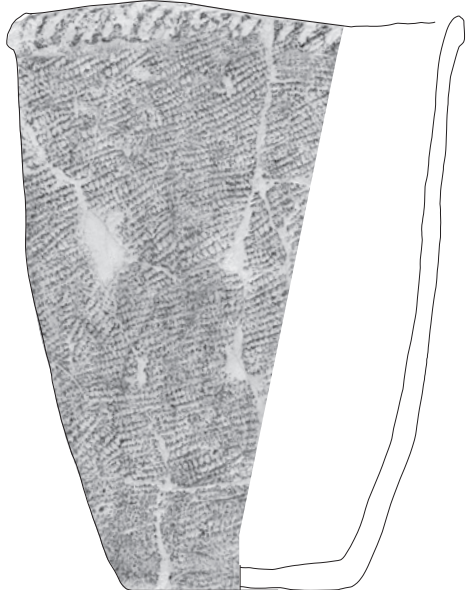
写真86 トレンチ2-23 (W→)



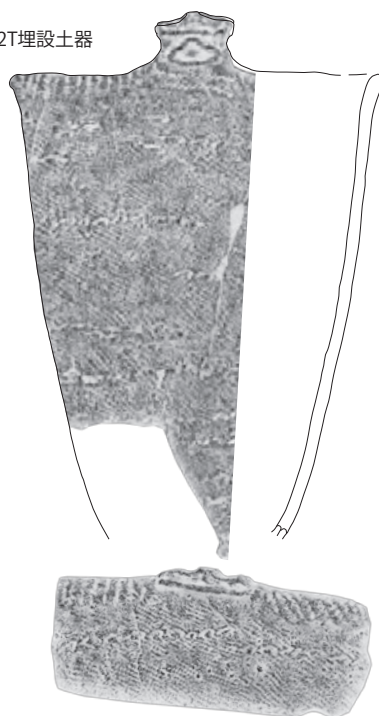
写真86 トレンチ2-24 (W→)

写真73～86 安田(2)遺跡-2

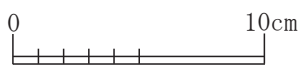
トレンチ2-2T埋設土器



トレンチ2-2T埋設土器



トレンチ2-2T埋設土器



※写真は任意

第20図・写真87 安田(2)遺跡-3



写真89 調査前風景 (E→)



写真90 1T (S→)



写真91 2T (W→)



写真92 2T溝跡断面 (E→)



写真93 3Tピット断面 (S→)



写真94 4T (E→)

平成16年度調査

トレンチ名	長軸(m)	短軸(m)	面積(m ²)
1T	12	7.9	92.080
2T	9.088	5.096	44.891
3T	11.722	4.94	58.982
合計			195.953

今年度調査

トレンチ名	長軸(m)	短軸(m)	深さ(m)	面積(m ²)	備考
2-1T	2.641	2.152	0.401	5.680	
2-2T	3.150	1.78	0.455	5.522	
2-3T	2.579	1.984	0.788	5.108	
2-4T	2.495	1.694	0.387	4.227	
2-5T	2.611	1.794	0.610	4.682	
2-6T	2.768	1.800	0.588	4.991	
2-7T	2.548	1.805	0.630	4.617	
2-8T	2.853	2.046	0.828	5.869	
2-9T	3.158	2.000	0.991	6.348	
合計				47.044	



第22図 三内丸山(6)遺跡-1



写真95 2-1T (E→)



写真96 2-1T土層堆積状況 (S→)



写真97 2-2T (E→)



写真98 2-2T土層堆積状況 (N→)



写真99 2-3T (E→)



写真100 2-3T土層堆積状況 (N→)



写真101 2-4T (E→)



写真102 2-4T土層堆積状況 (S→)



写真103 2-5T (E→)



写真104 2-5T土層堆積状況 (S→)



写真105 2-6T (E→)




写真106 2-6T土層堆積状況 (N→)



写真107 2-7T (N→)



写真108 2-7T土層堆積状況 (E→)



写真109 2-8T (W→)




写真110 2-8T土層堆積状況 (S→)



写真111 2-9T (W→)




写真112 2-9T土層堆積状況 (S→)

写真95～112 三内丸山(6)遺跡-2

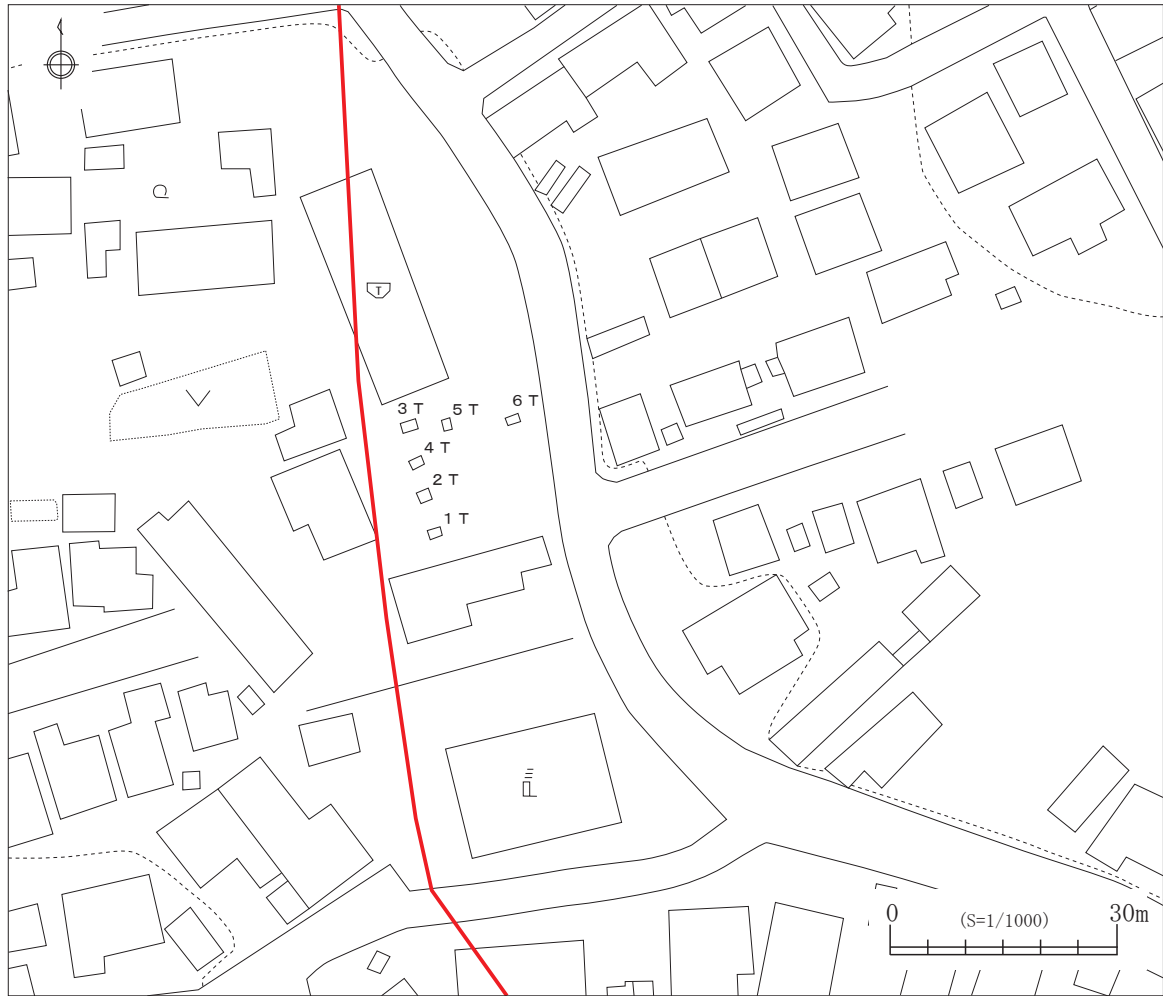


写真113 1T (E→)



写真114 2T (E→)



写真115 3T (E→)



写真116 4T (NE→)



写真117 5T (S→)



写真118 6T (E→)

第23図・写真113～118 小柳遺跡④

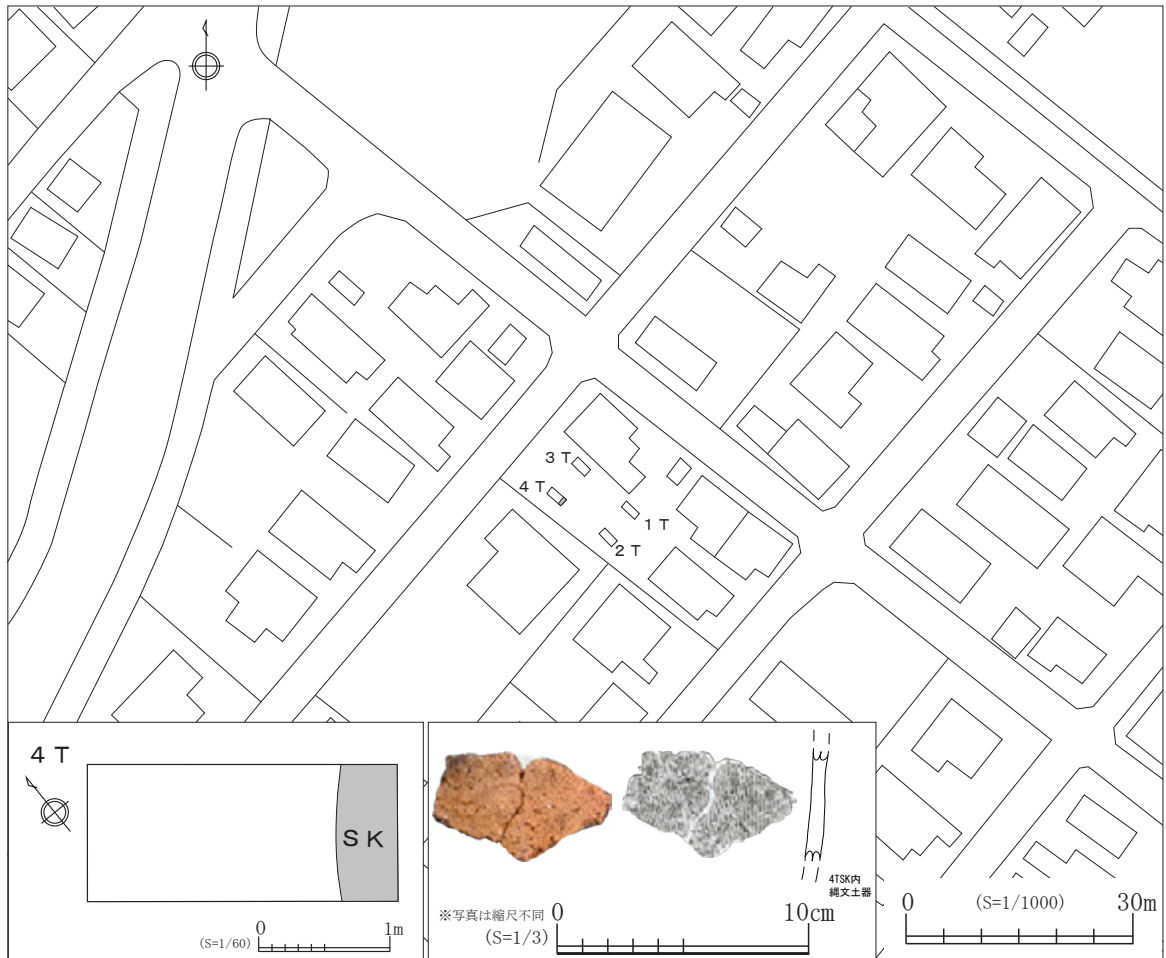


写真120 調査風景 (NW→)



写真121 1T (SE→)



写真122 2T (SE→)



写真123 3T (SE→)



写真124 4T (SE→)



写真125 4T土坑断面 (NE→)

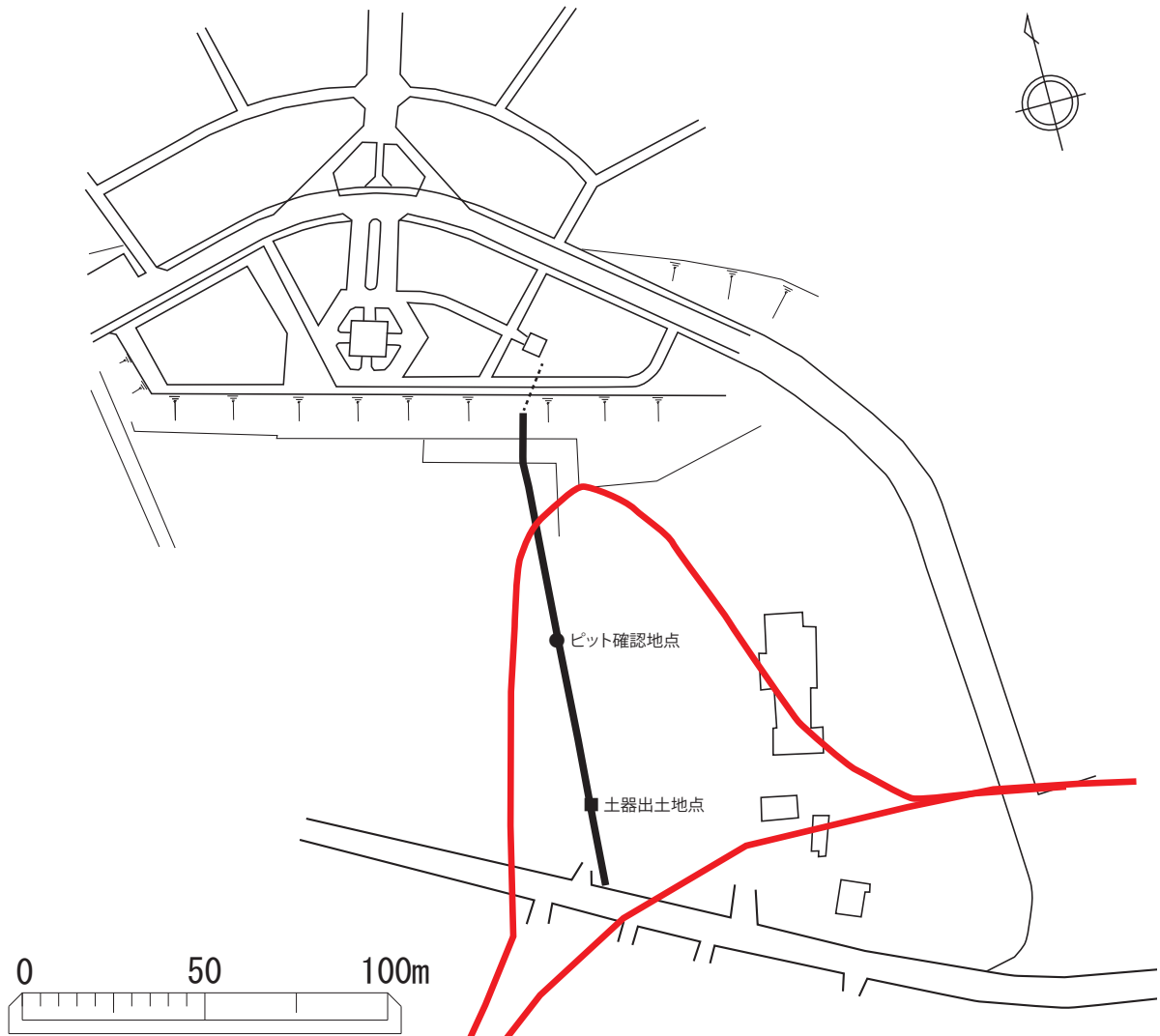


写真126 調査対象地点 (S→)



写真127 トレンチ掘削状況 (SW→)




写真128 ピット確認状況 (E→)

出土遺物



第25図・写真126～129 松山遺跡隣接地

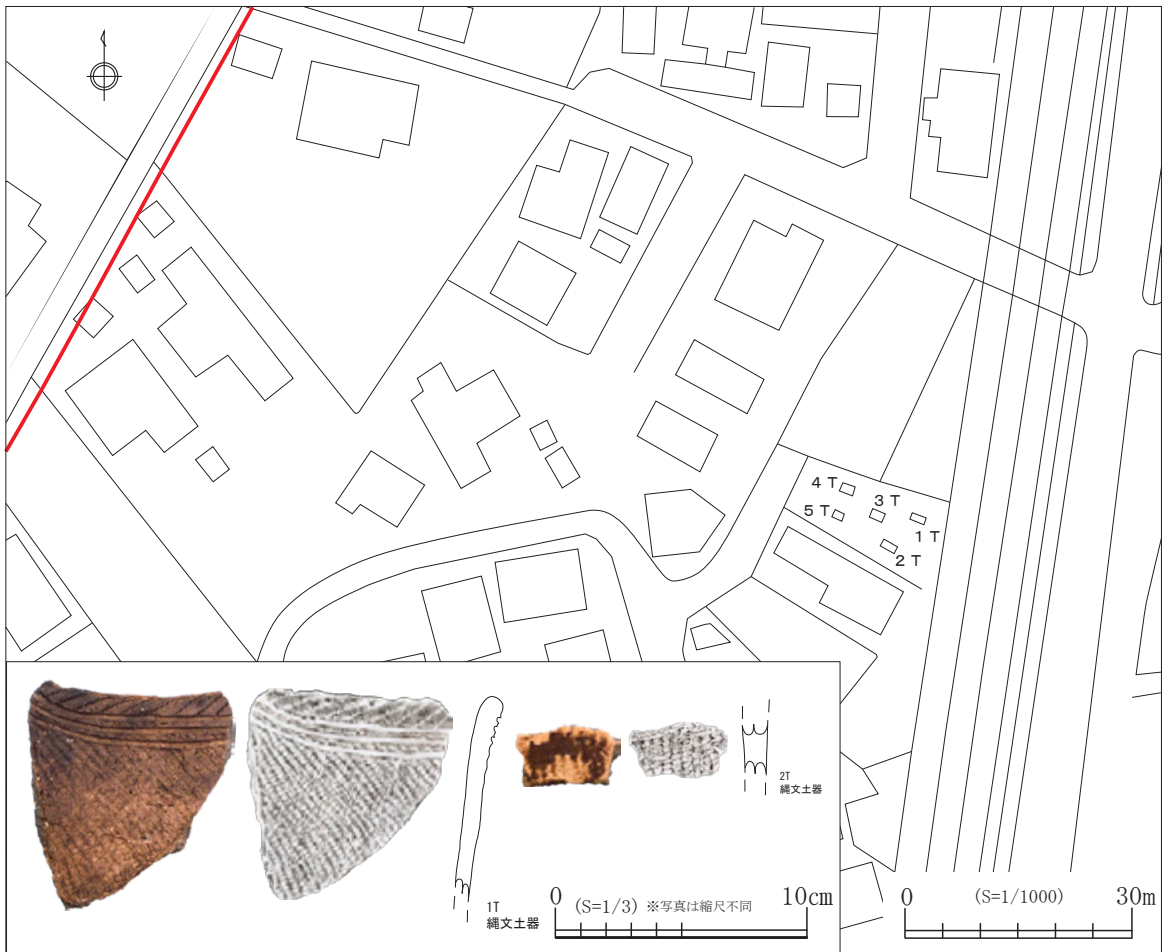


写真130 調査風景 (SE→)



写真131 1T (NW→)



写真132 2T (NW→)



写真133 3T (NW→)



写真134 4T (NW→)



写真135 5T (SE→)

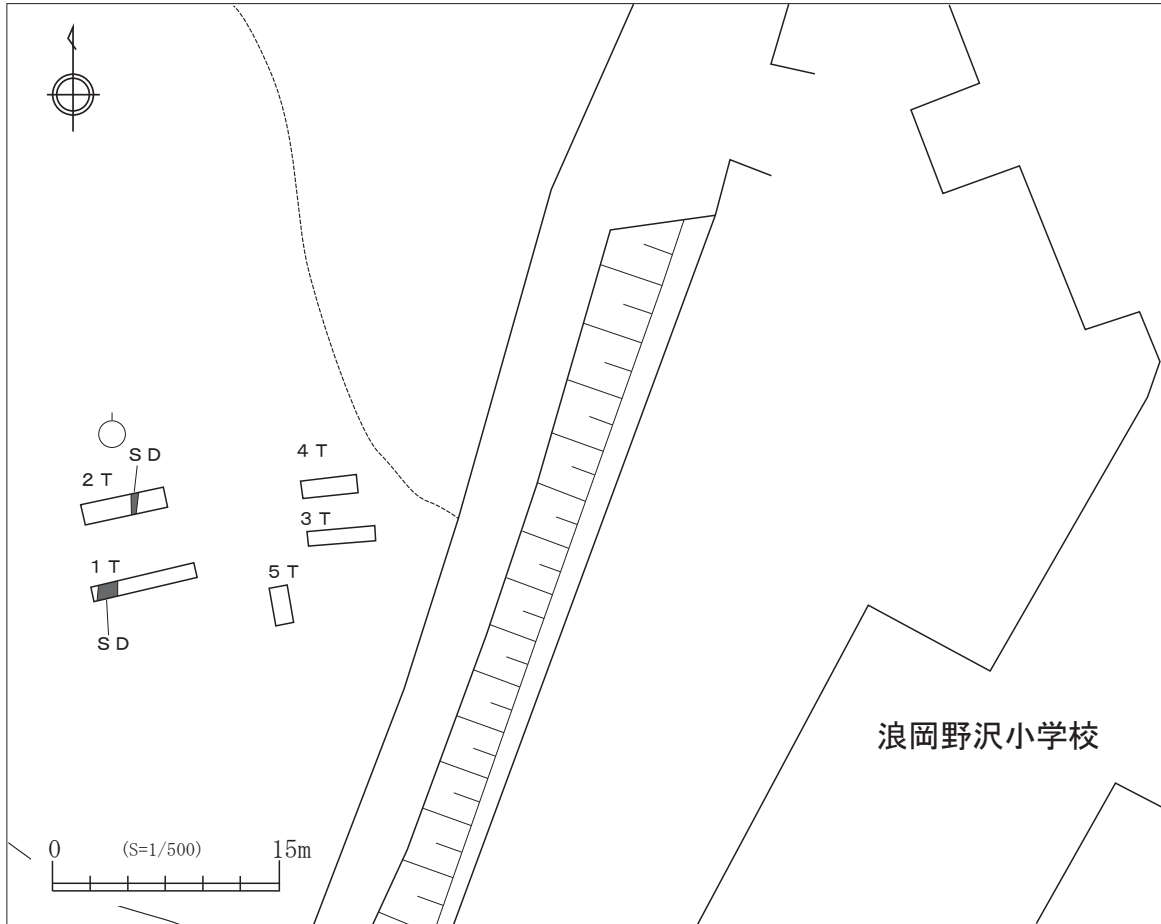


写真136 1T (E→)




写真137 1T溝跡断面 (N→)



写真138 2T (E→)




写真139 2T溝跡断面 (N→)



写真140 3T (E→)



写真141 4T (E→)

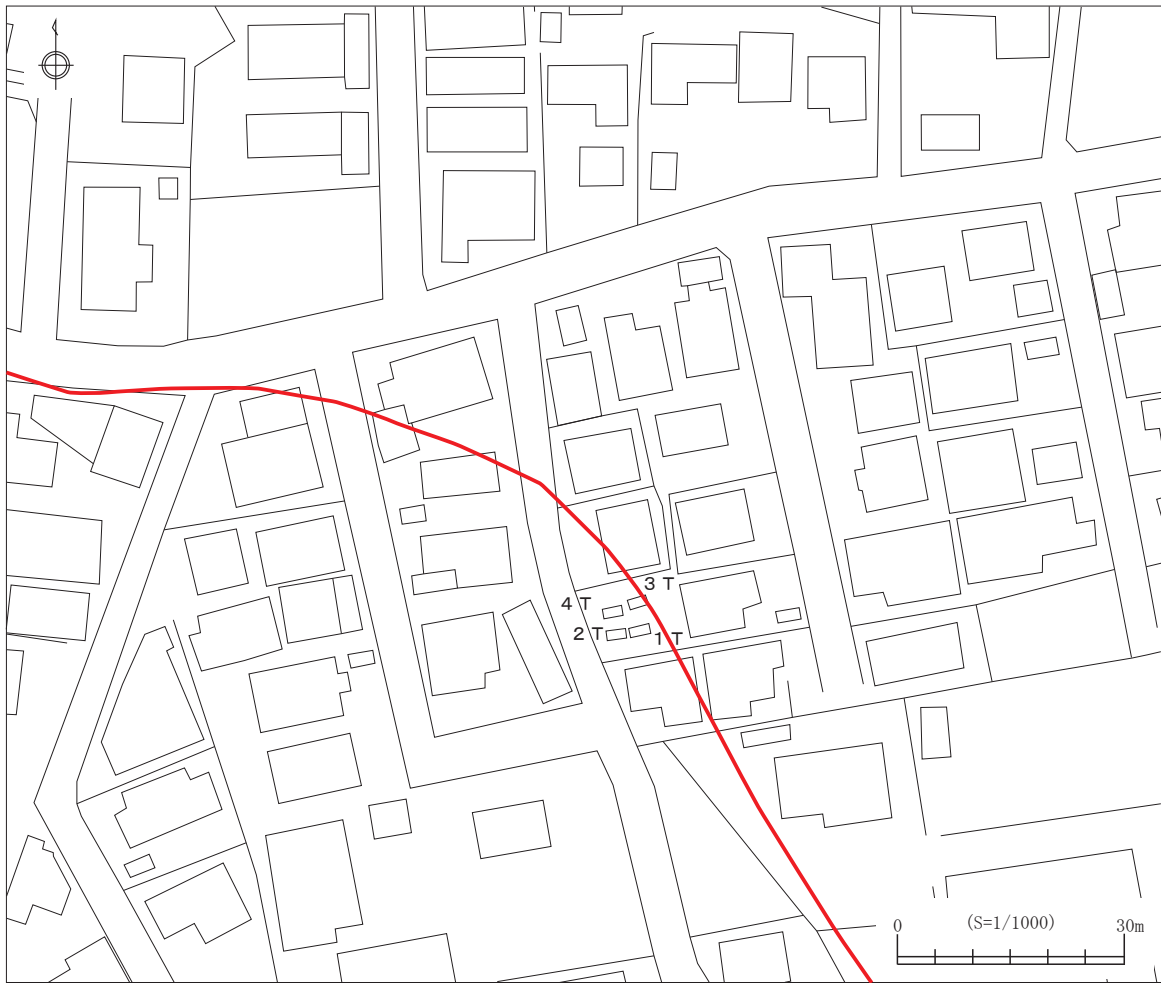


写真142 1T (W→)



写真143 2T (W→)



写真144 3T (W→)




写真145 3T断面 (S→)



写真146 4T (W→)



写真147 調査風景 (N→)

報告書抄録

ふりがな	しないいせきはつくつちょうさほうこくしょにじゅうろく
書名	市内遺跡発掘調査報告書26
副書名	
シリーズ名	青森市埋蔵文化財調査報告書
シリーズ番号	第122集
編著者名	木村淳一、設楽政健
編集機関	青森市教育委員会
所在地	〒030-0801 青森県青森市新町一丁目3番7号 青森市役所駅前庁舎 TEL017-718-1389
発行年月日	西暦2018年3月23日

ふりがな 所収遺跡名	ふりがな 所在地	コード		世界測地系 (JDG2000)		調査期間	調査面積 ㎡	調査原因
		市町村	遺跡番号	北緯	東経			
さかえやまかっこいせいせき 栄山(1)遺跡	あおもりし おおあざほそごえあざさかえやま 青森市大字細越字栄山	02201	211	40° 47' 15"	140° 42' 36"	20170227	21.7	保育園舎建設
やまがみぐういせいせき 山神宮遺跡	あおもりし なみおかおおあざ たるさわあざむらもと 青森市浪岡大字樽沢字村元	02201	340	40° 42' 25"	140° 33' 23"	20170302	2.0	住宅建築
ながためいせいせき 長溜池遺跡	あおもりし なみおかおおあざのがさわあざひらの 青森市浪岡大字女鹿沢字平野	02201	341	40° 42' 28"	140° 34' 11"	20170307	61.0	老人ホーム建設
つきみのかっこいせいせき 月見野(5)遺跡	あおもりし おおあざこまごめあざつきみの 青森市大字駒込字月見野	02201	264	40° 47' 20"	140° 48' 26"	20170425	6.0	寺院増築
こやなぎいせいせき 小柳遺跡①	あおもりし おかつくりみちさんちようめ 青森市岡造道三丁目	02201	059	40° 49' 29"	140° 47' 26"	20170427- 20170428	11.7	住宅建築
こやなぎいせいせき 小柳遺跡②	あおもりし こやなぎにちようめ 青森市小柳二丁目	02201	059	40° 49' 25"	140° 47' 31"	20170516	22.1	住宅建築
あさひやまかっこいせいせき 朝日山(2)遺跡①	あおもりし おおあざたかだあざあさひやま 青森市大字高田字朝日山	02201	197	40° 46' 36"	140° 42' 49"	20170531	52.5	送電線新設
ろしらがたく 後潟地区 [後潟(2)遺跡含]	あおもりし おおあざうしろがた・おおあざろくまいばし 青森市大字後潟・大字六枚橋	02201	142	40° 56' 7"	140° 37' 40"	20170606- 20170608	192.5	鉄塔解体・建築
やすたたく 安田地区①・②	あおもりし おおあざやすたあざちかの 青森市大字安田字近野	02201		40° 48' 2"	140° 42' 22"	①20170621 ②20170630	①90.8 ②21.6	宅地造成
あさひやまかっこいせいせき 朝日山(2)遺跡②	あおもりし おおあざたかだあざあさひやま 青森市大字高田字朝日山	02201	197	40° 46' 55"	140° 42' 40"	20170626	16.0	住宅建築
さわだいせいせき 沢田遺跡	あおもりし つくりみちさんちようめ 青森市造道三丁目	02201	051	40° 49' 45"	140° 47' 21"	20170706	20.7	住宅建築
こやなぎいせいせき 小柳遺跡③	あおもりし こやなぎにちようめ 青森市小柳二丁目	02201	059	40° 49' 26"	140° 47' 26"	20170719	11.0	住宅建築
さんないさわべかっこいせいせき 三内沢部(3)遺跡①・②	あおもりし おおあざさんないあざさわべ 青森市大字三内字沢部	02201	239	40° 48' 57"	140° 41' 49"	①20170907 ②20171013	①66.0 ②57.1	宅地造成
やすたかっこいせいせき 安田(2)遺跡	あおもりし おおあざやすたあざちかの 青森市大字安田字近野	02201	016	40° 48' 00"	140° 42' 14"	20171016	174.3	宅地造成
えいばらいせいせき 永原遺跡	あおもりし なみおかおおあざごうぜんまえあざえいばら 青森市浪岡大字郷山前字永原	02201	337	40° 42' 59"	140° 32' 50"	20171017	2.0	物置建築
さんないまるやまかっこいせいせき 三内丸山(6)遺跡	あおもりし おおあざさんないあざまるやま 青森市大字三内字丸山	02201	282	40° 48' 03"	140° 42' 07"	20171019	47.0	宅地分譲
こやなぎいせいせき 小柳遺跡④	あおもりし こやなぎにちようめ 青森市小柳一丁目	02201	059	40° 49' 23"	140° 47' 23"	20171109	13.0	住宅建築
ちかのいせいせき 近野遺跡	あおもりし おおあざやすたあざちかの 青森市大字安田字近野	02201	065	40° 48' 34"	140° 42' 14"	20171121	11.0	土地売買
まつやまいせきりんせつち 松山遺跡隣接地	あおもりし なみおかおおあざごほんまつあざひらの 青森市浪岡大字五本松字平野	02201		40° 43' 40"	140° 37' 46"	20171129- 20171130	91.0	排水管布設
さんないさわべかっこいせいせき 三内沢部(3)遺跡③	あおもりし おおあざさんないあざさわべ 青森市大字三内字沢部	02201	239	40° 49' 01"	140° 41' 33"	20171215	10.0	住宅建築
なかだいいせいせき 中平遺跡	あおもりし なみおかおおあざよしのだあざひらの 青森市浪岡大字吉野田字平野	02201	334	40° 43' 19"	140° 33' 01"	20171219	27.0	住宅建築
なみだてかっこいせいせき 浪館(1)遺跡	あおもりし おおあざさんないあざまるやま 青森市大字三内字丸山	02201	011	40° 48' 51"	140° 42' 21"	20180124	14.0	土地売買

要約	平成29年度に実施した市内遺跡発掘調査事業について、青森市教育委員会実施の試掘・確認調査24件の調査成果〔平成28年度実施3箇所含。また、安田地区①・②、三内沢部(3)遺跡①・②は一括して報告〕、そして範囲変更遺跡4遺跡、各事業照会の概要等を所収した。
----	--

引用・参考文献
 青森県教育委員会2003 『朝日山(2)遺跡Ⅵ』 青森県埋蔵文化財調査報告書第349集
 青森市教育委員会2015 『市内遺跡発掘調査報告書23』 青森市埋蔵文化財調査報告書第118集
 青森市教育委員会2016 『市内遺跡発掘調査報告書24』 青森市埋蔵文化財調査報告書第119集
 青森市教育委員会2017 『市内遺跡発掘調査報告書25』 青森市埋蔵文化財調査報告書第121集

既刊埋蔵文化財関係報告書一覧

<p>青森市の文化財 1 1962 『三内霊園遺跡調査概報』</p> <p>" 2 1965 『四ツ石遺跡調査概報』</p> <p>" 3 1967 『玉清水遺跡調査概報』</p> <p>" 4 1970 『三内丸山遺跡調査概報』</p> <p>" 5 1971 『野木和遺跡調査報告書』</p> <p>" 6 1971 『玉清水Ⅲ遺跡発掘調査報告書』</p> <p>" 7 1971 『大浦遺跡調査報告書』</p> <p>" 8 1973 『孫内遺跡発掘調査報告書』</p> <p>1979 『釜沢遺跡』</p> <p>1983 『四戸橋遺跡調査報告書』</p> <p>青森市の埋蔵文化財 1983 『山野峠遺跡』</p> <p>1985 『長森遺跡発掘調査報告書』</p> <p>1986 『田茂木野遺跡発掘調査報告書』</p> <p>1987 『横内城跡発掘調査報告書』</p> <p>1988 『三内丸山Ⅰ遺跡発掘調査報告書』</p> <p>青森市埋蔵文化財調査報告書</p> <p>" 第16集 1991 『山吹(1)遺跡発掘調査報告書』</p> <p>" 第17集 1992 『埋蔵文化財出土遺物調査報告書』</p> <p>" 第18集 1993 『三内丸山(2)遺跡発掘調査概報』</p> <p>" 第19集 1993 『市内遺跡発掘調査報告書』</p> <p>" 第20集 1993 『小牧野遺跡発掘調査概報』</p> <p>" 第21集 1994 『市内遺跡詳細分布調査報告書』</p> <p>" 第22集 1994 『小三内遺跡発掘調査報告書』</p> <p>" 第23集 1994 『三内丸山(2)・小三内遺跡発掘調査報告書』</p> <p>" 第24集 1995 『横内遺跡・横内(2)遺跡発掘調査報告書』</p> <p>" 第25集 1995 『市内遺跡詳細分布調査報告書』</p> <p>" 第26集 1995 『桜峯(2)遺跡発掘調査報告書』</p> <p>" 第27集 1996 『桜峯(1)遺跡発掘調査概報』</p> <p>" 第28集 1996 『三内丸山(2)遺跡発掘調査報告書』</p> <p>" 第29集 1996 『市内遺跡詳細分布調査報告書』</p> <p>" 第30集 1996 『小牧野遺跡発掘調査報告書』</p> <p>" 第31集 1997 『市内遺跡詳細分布調査報告書』</p> <p>" 第32集 1997 『桜峯(1)遺跡発掘調査概報Ⅱ』</p> <p>" 第33集 1997 『新町野遺跡試掘調査報告書』</p> <p>" 第34集 1997 『葛野(2)遺跡発掘調査報告書』</p> <p>" 第35集 1997 『小牧野遺跡発掘調査報告書Ⅱ』</p> <p>" 第36集 1998 『桜峯(1)遺跡発掘調査報告書』</p> <p>" 第37集 1998 『新町野遺跡発掘調査報告書』</p> <p>" 第38集 1998 『野木遺跡発掘調査報告書』</p> <p>" 第39集 1998 『市内遺跡詳細分布調査報告書』</p> <p>" 第40集 1998 『小牧野遺跡発掘調査報告書Ⅲ』</p> <p>" 第41集 1998 『野木遺跡発掘調査概報』</p> <p>" 第42集 1998 『熊沢遺跡発掘調査概報』</p> <p>" 第43集 1999 『市内遺跡詳細分布調査報告書』</p> <p>" 第44集 1999 『葛野(2)遺跡発掘調査報告書Ⅱ』</p> <p>" 第45集 1999 『小牧野遺跡発掘調査報告書Ⅳ』</p> <p>" 第46集 1999 『新町野・野木遺跡発掘調査概報』</p> <p>" 第47集 1999 『稲山遺跡発掘調査概報』</p> <p>" 第48集 2000 『熊沢遺跡発掘調査報告書』</p> <p>" 第49集 2000 『稲山遺跡発掘調査概報Ⅱ』</p> <p>" 第50集 2000 『小牧野遺跡発掘調査報告書Ⅴ』</p> <p>" 第51集 2000 『桜峯(1)・雲谷山吹(3)遺跡発掘調査報告書』</p> <p>" 第52集 2000 『大矢沢野田(1)遺跡調査報告書』</p> <p>" 第53集 2000 『市内遺跡発掘調査報告書』</p> <p>" 第54集 2001 『新町野遺跡発掘調査報告書Ⅱ・野木遺跡発掘調査報告書Ⅱ』</p> <p>" 第55集 2001 『小牧野遺跡発掘調査報告書Ⅵ』</p> <p>" 第56集 2001 『稲山遺跡発掘調査報告書Ⅰ』</p> <p>" 第57集 2001 『稲山遺跡発掘調査概報Ⅲ』</p> <p>" 第58集 2001 『大矢沢野田(1)遺跡発掘調査概報Ⅱ』</p> <p>" 第59集 2001 『市内遺跡発掘調査報告書』</p> <p>" 第60集 2002 『小牧野遺跡発掘調査報告書Ⅶ』</p> <p>" 第61集 2002 『大矢沢野田(1)遺跡発掘調査報告書』</p> <p>" 第62集 2002 『稲山遺跡発掘調査報告書Ⅱ』</p>	<p>青森市埋蔵文化財調査報告書</p> <p>" 第63集 2002 『稲山遺跡発掘調査概報Ⅳ』</p> <p>" 第64集 2002 『市内遺跡発掘調査報告書』</p> <p>" 第65集 2003 『雲谷山吹(4)～(7)遺跡発掘調査報告書』</p> <p>" 第66集 2003 『稲山遺跡発掘調査報告書Ⅲ』</p> <p>" 第67集 2003 『深沢(3)遺跡発掘調査報告書』</p> <p>" 第68集 2003 『近野遺跡発掘調査報告書』</p> <p>" 第69集 2003 『市内遺跡発掘調査報告書Ⅷ』</p> <p>" 第70集 2003 『小牧野遺跡発掘調査報告書Ⅷ』</p> <p>" 第71集 2004 『稲山遺跡発掘調査報告書Ⅳ』</p> <p>" 第72集 2004 『稲山遺跡発掘調査報告書Ⅴ』</p> <p>" 第73集 2004 『新町野遺跡発掘調査概報』</p> <p>" 第74集 2004 『市内遺跡発掘調査報告書Ⅸ』</p> <p>" 第75集 2004 『江渡遺跡発掘調査報告書』</p> <p>" 第76集 2005 『栄山(3)遺跡発掘調査報告書』</p> <p>" 第77集 2005 『赤坂遺跡発掘調査報告書』</p> <p>" 第78集 2005 『三内丸山(8)遺跡発掘調査報告書』</p> <p>" 第79集 2005 『市内遺跡発掘調査報告書Ⅹ』</p> <p>" 第80集 2005 『合子沢松森(2)遺跡発掘調査概報』</p> <p>" 第81集 2005 『石江遺跡群発掘調査概報』</p> <p>" 第82集 2006 『三内丸山(3)遺跡発掘調査報告書』</p> <p>" 第83集 2006 『合子沢松森(2)遺跡発掘調査概報Ⅱ』</p> <p>" 第84集 2006 『新町野遺跡発掘調査概報Ⅱ』</p> <p>" 第85集 2006 『小牧野遺跡発掘調査報告書Ⅸ』</p> <p>" 第86集 2006 『市内遺跡発掘調査報告書Ⅺ』</p> <p>" 第87集 2006 『新町野遺跡発掘調査報告書Ⅲ』</p> <p>" 第88集 2006 『史跡高屋敷館遺跡環境整備報告書Ⅱ』</p> <p>" 第89集 2006 『篠原遺跡発掘調査報告書』</p> <p>" 第90集 2007 『月見野(1)遺跡発掘調査報告書』</p> <p>" 第91集 2007 『市内遺跡発掘調査報告書Ⅻ』</p> <p>" 第92集 2007 『新町野遺跡発掘調査概報Ⅲ』</p> <p>" 第93集 2007 『合子沢松森(2)遺跡発掘調査報告書』</p> <p>" 第94集 2007 『石江遺跡群発掘調査報告書』</p> <p>" 第95集 2008 『野尻(4)遺跡発掘調査報告書』</p> <p>" 第96集 2008 『葛野遺跡群発掘調査報告書』</p> <p>" 第97集 2008 『市内遺跡発掘調査報告書Ⅼ』</p> <p>" 第98集 2008 『新町野遺跡発掘調査報告書Ⅳ』</p> <p>" 第99集 2009 『市内遺跡発掘調査報告書Ⅽ』</p> <p>" 第100集 2009 『阿部野(1)遺跡発掘調査報告書』</p> <p>" 第101集 2009 『大矢沢野田遺跡発掘調査報告書Ⅱ』</p> <p>" 第102集 2009 『細越館遺跡発掘調査報告書』</p> <p>" 第103集 2010 『市内遺跡発掘調査報告書Ⅽ』</p> <p>" 第104集 2010 『長溜池遺跡発掘調査報告書』</p> <p>" 第105集 2010 『葛野(3)遺跡発掘調査報告書』</p> <p>" 第106集 2010 『石江遺跡群発掘調査報告書Ⅱ』</p> <p>" 第107集 2011 『石江遺跡群発掘調査報告書Ⅲ』</p> <p>" 第108集 2011 『石江遺跡群発掘調査報告書Ⅳ』</p> <p>" 第109集 2011 『市内遺跡発掘調査報告書Ⅾ』</p> <p>" 第110集 2012 『市内遺跡発掘調査報告書Ⅿ』</p> <p>" 第111集 2012 『野尻館遺跡発掘調査報告書』</p> <p>" 第112集 2012 『石江遺跡群発掘調査報告書Ⅴ』</p> <p>" 第113集 2013 『石江遺跡群発掘調査報告書Ⅵ』</p> <p>" 第114集 2013 『市内遺跡発掘調査報告書ⅰ』</p> <p>" 第115集 2013 『大矢沢野田遺跡群発掘調査報告書Ⅲ』</p> <p>" 第116集 2014 『石江遺跡群発掘調査報告書Ⅶ』</p> <p>" 第117集 2014 『市内遺跡発掘調査報告書ⅱ』</p> <p>" 第118集 2015 『市内遺跡発掘調査報告書ⅲ』</p> <p>" 第119集 2016 『市内遺跡発掘調査報告書ⅲ』</p> <p>" 第120集 2017 『川原館遺跡・中道遺跡・東早稲田遺跡群発掘調査報告書』</p> <p>" 第121集 2017 『市内遺跡発掘調査報告書ⅲ』</p> <p>" 第122集 2018 『市内遺跡発掘調査報告書ⅲ』</p> <p>" 第123集 2018 『野尻(4)遺跡発掘調査報告書ⅲ』</p>
---	---

青森市埋蔵文化財調査報告書第122集

市内遺跡発掘調査報告書26

発行年月日 2018年(平成30年)3月23日

編集 青森市教育委員会
〒030-0801 青森県青森市新町一丁目3番7号
青森市役所駅前庁舎
TEL 017-718-1389

印刷 アクセス二十一出版有限会社
〒030-0802 青森県青森市本町一丁目2-5
TEL 017-722-1373