山梨市文化財調査報告書　第26集

山梨市
市内遺跡発掘調査報告書2016

2017.3
山梨市教育委員会

山梨市文化財調査報告書　第26集　山梨市　市内遺跡発掘調査報告書2016

二〇一七年三月　山梨市教育委員会

山梨市文化財調査報告書　第26集

山梨市
市内遺跡発掘調査報告書2016

2017.3
山梨市教育委員会

例言

１　本書は、平成 28 年度国宝重要文化財等保存整備費補助金及び平成 28 年度山梨県文化財保存事業費補助金事業として実施した、平成 28 年度山梨市市内遺跡・発掘調査報告書である。

２　本書における出土遺物及び図面・写真等は、山梨市教育委員会が保管している。

３　本書の執筆・編集は山梨市教育委員会　三澤達也・駒田真人・浅田実希が行った。

４　発掘・整理作業参加者
芦沢はつ子、直井光江、広瀬侯子、安田敏男、藤原千賀子、若月あい子、松本榮一、岡利恵、宮下善雄
矢崎治道、藤原今朝男、八木今朝正、飯田和夫、三森数子、北直行、田巻栄子、武井美香、小澤志郎
渡辺恒夫、佐藤志穂里

凡例

１　位置図の縮尺は 1/10000 である。

２　トレンチ設定図の縮尺は各図ごとに明記した。

目次

例言・凡例

目次

試掘確認調査

1　天神原南遺跡 …… 1

2　大野砦跡 …… 2

3　包蔵地外 …… 3

4　包蔵地外 …… 3

5　屋敷添遺跡 …… 4

6　包蔵地外 …… 5

7　包蔵地外 …… 5

8　窪八幡神社社家坊中群 …… 6

9　包蔵地外 …… 7

10　包蔵地外 …… 7

11　屋敷遺跡 …… 8

12　柿木田遺跡 …… 9

13　日下部遺跡 …… 10

14　包蔵地外 …… 11

15　大野砦跡 …… 11

16　中沢遺跡、阿弥陀堂遺跡、十王堂遺跡 …… 12

17　包蔵地外 …… 14

18　紺屋町遺跡 …… 15

19　萱刈遺跡 …… 16

20　中道北遺跡、中道南遺跡 …… 17

21　切通南遺跡 …… 18

22　包蔵地外 …… 19

23　阿弥陀堂遺跡 …… 20

24　包蔵地外 …… 21

25　包蔵地外 …… 21

26　大堀遺跡 …… 22

27　包蔵地外 …… 23

調査一覧 …… 24

遺跡分布図 …… 25

埋蔵文化財包蔵地一覧表 …… 32

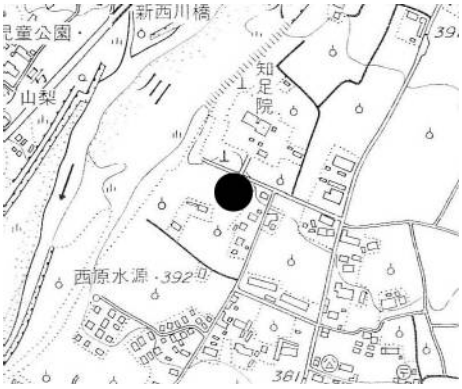

1　天神原南遺跡

所　在　地　　七日市場 1297-15、1297-12、1312-10
調査目的　　個人住宅建築に伴う
調査期間　　平成 28 年 1 月 19 日～1 月 21 日
調査面積　　２m^2
調査担当者　　浅田　実希

調査結果

１m×１mのテストピットを２箇所設定し、人力で掘削、精査したが遺構、遺物とも確認されなかった。

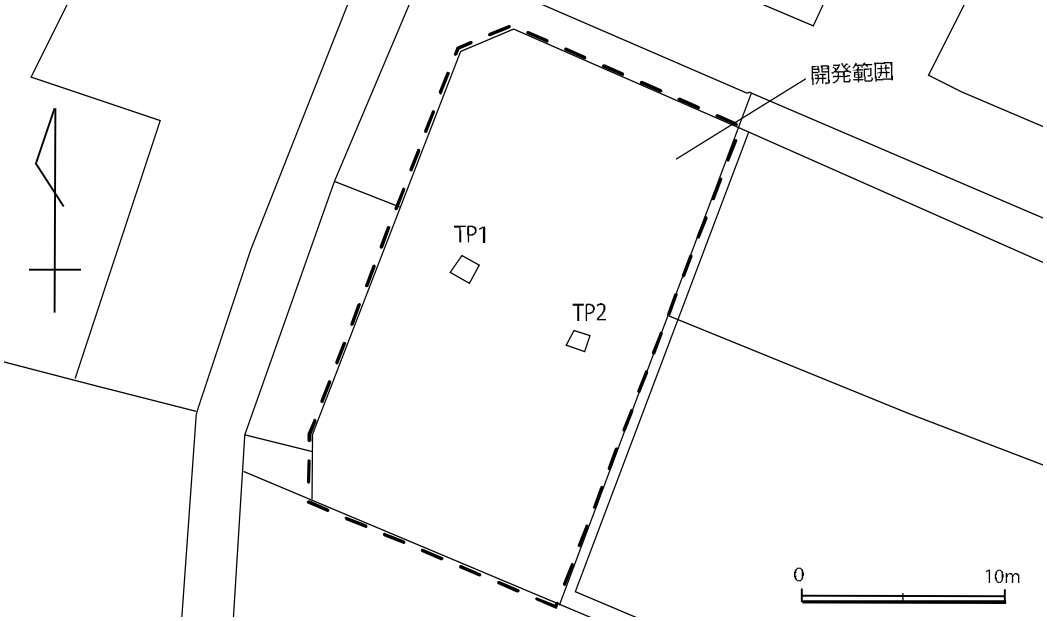

TP1 精査状況

TP2 精査状況

２ 大野砦跡

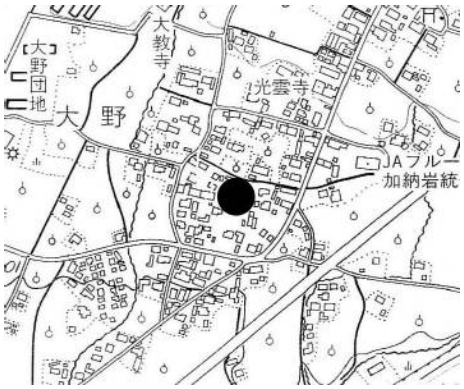

所 在 地　　大野 1777-6
調査目的　　個人住宅建築に伴う
調査期間　　平成 28 年 1 月 25 日～1 月 26 日
調査面積　　1.5 m^2
調査担当者　　浅田　実希

調査結果

１m×1.5 mのテストピットを１箇所設定し、人力で掘削、精査したところ、地表下 25cm で遺物包含層となりその下層で砂層となった。砂層上面で精査したが遺構､遺物ともに検出されなかった。さらに地表下 80cm まで確認したが遺構、遺物は確認されなかった。

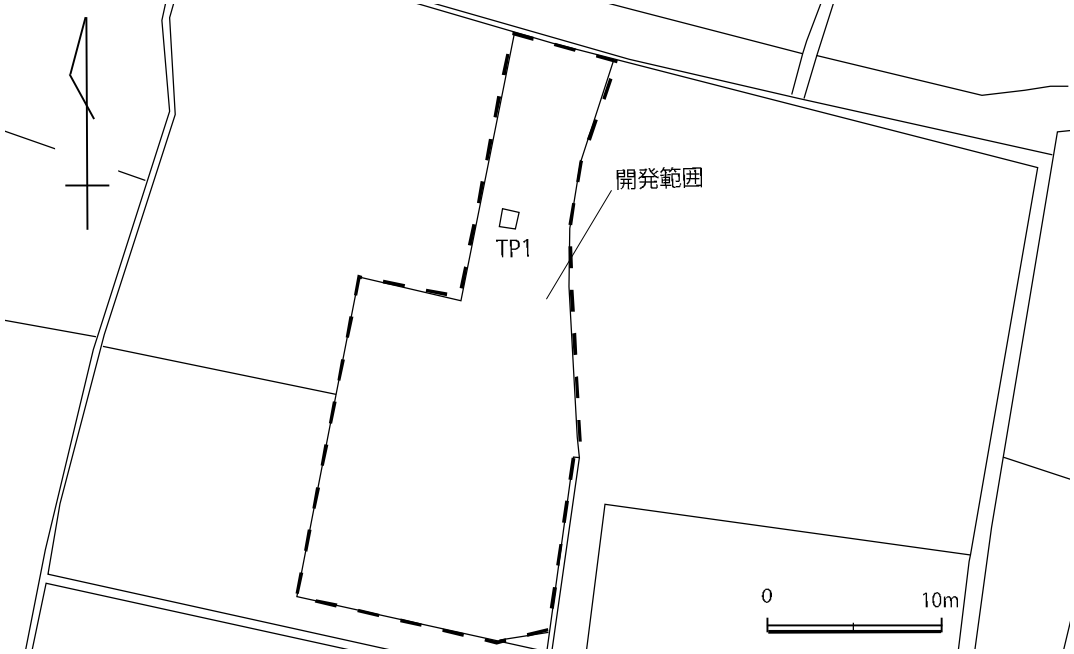

調査地

TP1 精査状況

３ 包蔵地外

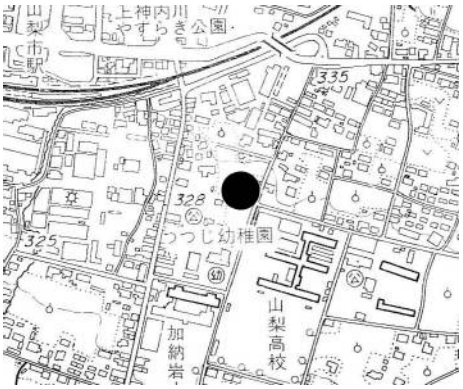

所 在 地　　上神内川 214-1 他 9 筆
調査目的　　開発事業（店舗）に伴う
調査期間　　平成 28 年２月 10 日～２月 19 日
調査面積　　20 m^2
調査担当者　　浅田　実希

調査結果

幅２ｍのトレンチを１箇所設定し（延長 10 ｍ）、重機にて掘削、人力にて精査したが、遺構・遺物ともに検出されなかった。

４ 包蔵地外

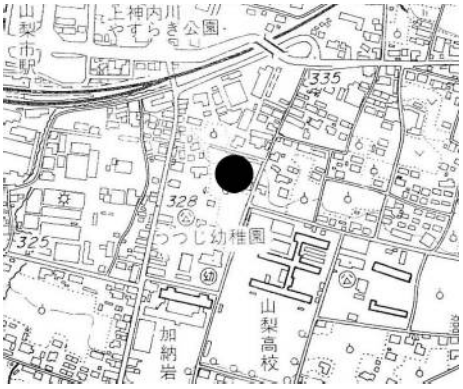

所 在 地　　上神内川 172 他 23 筆
調査目的　　開発事業（市立産婦人科医院）に伴う
調査期間　　平成 28 年２月 10 日～２月 19 日
調査面積　　150 m^2
調査担当者　　浅田　実希

調査結果

幅２ｍのトレンチを４箇所設定し（延長 75 ｍ）、重機にて掘削、人力にて精査したところ、T3 から時期・性格不明の溝１条が検出されたが、浅く、耕作土等の混入もあることから、中世以前に遡る可能性は低いと思われる。

５ 屋敷添遺跡

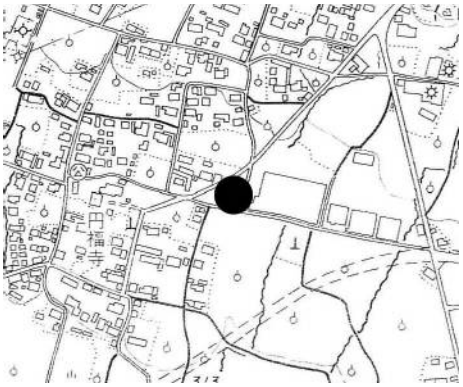

所 在 地　　下石森 71-1、71-6
調査目的　　開発事業（宅地造成）に伴う
調査期間　　平成 28 年３月３日～３月９日
調査面積　　60 m^2
調査担当者　　浅田　実希

調査結果

幅２ｍのトレンチを２箇所（延長 30 ｍ）設定し、重機にて掘削、人力にて精査を行ったところ、T1 から土坑１基、T2 からは縄文時代の土坑１基が検出され、縄文時代の土器片が数点出土した。遺構が検出されたのは地表下 100cm であるが、今回の造成工事による切土は最大 20cm であり、30cm 以上の保護層が確保される。道路・水路部分については試掘の結果遺構等が存在する可能性は低いと判断されるため、工事立会とすることとした。

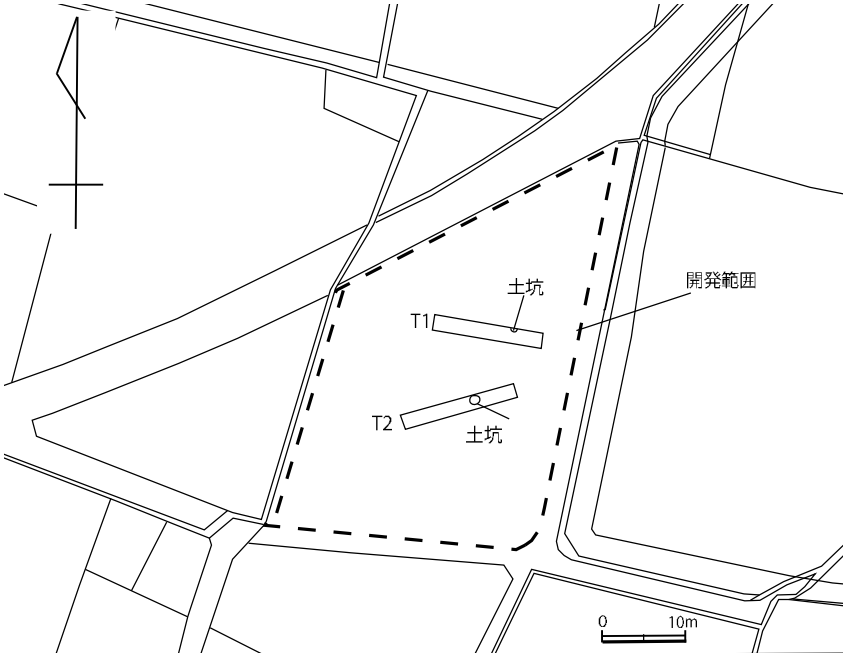

T2 精査状況

土坑半裁状況

6　包蔵地外

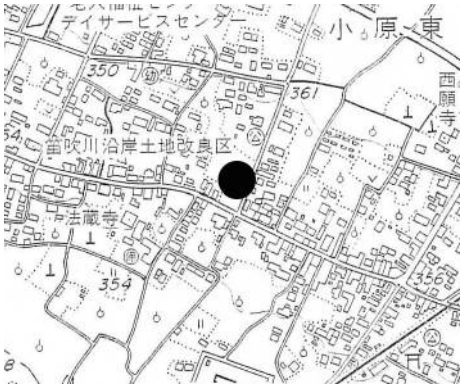

所　在　地　　小原西 677-4、680-2
調査目的　　開発事業（宅地造成）に伴う
調査期間　　成 28 年３月 15 日～３月 18 日
調査面積　　70 m^2
調査担当者　　浅田　実希

調査結果

幅２ｍのトレンチを３箇所設定し（延長 35 ｍ）、重機にて掘削、人力にて精査したところ、T1 の中央付近から溝１条が検出された。溝は耕作土直下で検出されていることや、浅く、耕作土等の混入も見られることから、近代以降のものであると思われる。遺物は出土しなかった。

7　包蔵地外

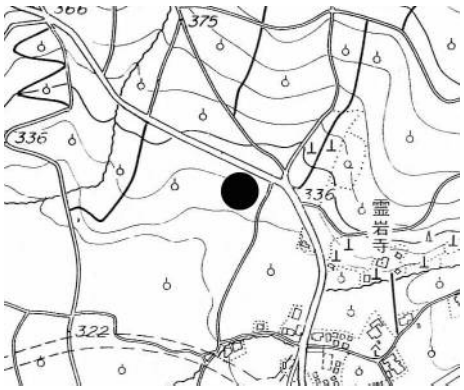

所　在　地　　万力地内
調査目的　　開発事業（農業基盤整備事業）に伴う
調査期間　　平成 28 年３月 29 日～３月 31 日
調査面積　　144 m^2
調査担当者　　浅田　実希

調査結果

幅２ｍのトレンチを３箇所（延長 70m）及び１ｍ四方のテストピットを４箇所設定し精査したが遺構・遺物とも確認されなかった。

８ 窪八幡神社社家坊中群

所 在 地　　北 675-2
調査目的　　個人住宅建築に伴う
調査期間　　平成 28 年４月 25 日～４月 27 日
調査面積　　14 m^2
調査担当者　　浅田　実希

調査結果

幅２ｍのトレンチを１箇所（延長７ｍ）設定し、重機にて掘削、人力にて精査したが、地表下150cm までかく乱を受けており、遺構・遺物ともに確認されなかった。

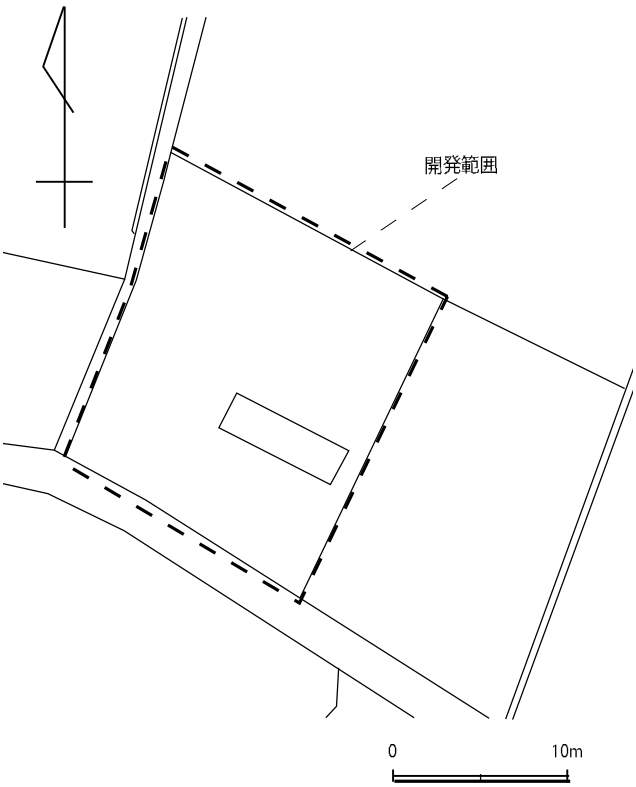

調査地

トレンチ精査状況

9 包蔵地外

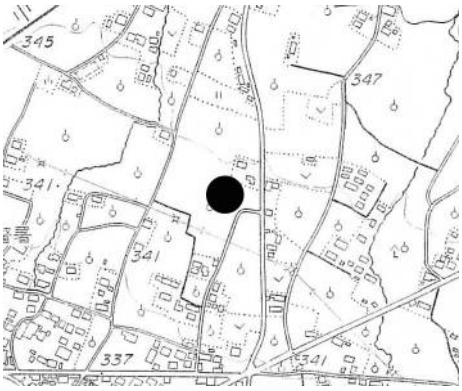

所 在 地　小原東 1098-2、1099-5、1099-6、1104-1、1104-2
調査目的　開発事業（宅地造成）に伴う
調査期間　平成 28 年５月 12 日～５月 17 日
調査面積　200 m^2
調査担当者　浅田　実希

調査結果

幅２mのトレンチを５箇所（延長 100 m）設定し、重機にて掘削、人力にて精査したが、遺構・遺物ともに確認されなかった。

10 包蔵地外

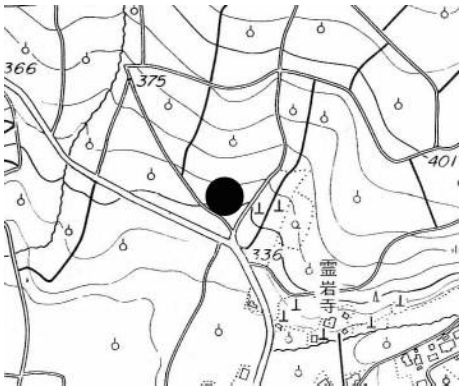

所 在 地　万力地内
調査目的　開発事業（農業基盤整備事業）に伴う
調査期間　平成 28 年５月 12 日～５月 20 日
調査面積　12 m^2
調査担当者　駒田　真人

調査結果

調査地の約 500 m西方には長源寺前古墳が位置する。古墳及び関連遺物の検出を試み、テストピットを 12 箇所設定のうえ人力にて掘削・精査したが、遺構・遺物とも確認されなかった。

11 屋敷遺跡

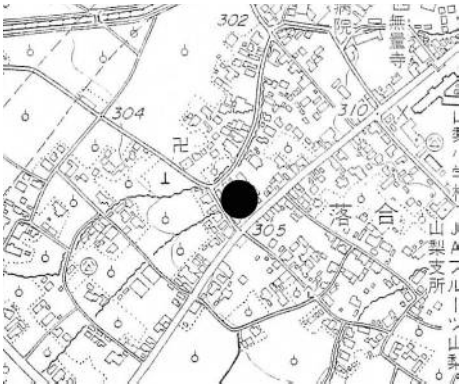

所 在 地　落合 817
調査目的　開発事業（集合住宅）に伴う
調査期間　平成 28 年５月 18 日～５月 24 日
調査面積　60 m^2
調査担当者　三澤　達也

調査結果

当該地は、武田信昌館の想定地の範囲内（南西隅）であるため、土塁と堀の有無・建物等の遺構の有無を確認すべく、幅２ｍのトレンチを３箇所（延長 30.5 ｍ）設定し、重機にて掘削、人力にて精査した。T1 東側に該期遺構検出の可能性のある砂層が分布しているが、ほかは表土の下は地山と思われる礫層となった。遺構は近世以降の溝２条を検出したにとどまり、中世の土塁と堀・建物等は検出されなかった。遺物は近世以降の陶磁器類と近世の内耳鍋（浅鍋）が出土したが、中世以前の遺物は出土しなかった。

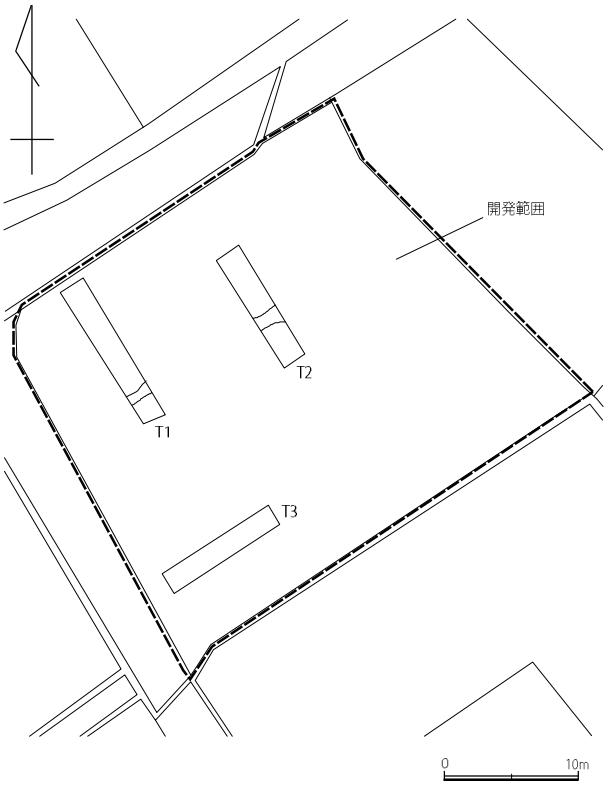

T1 精査状況

溝検出状況

12 柿木田遺跡

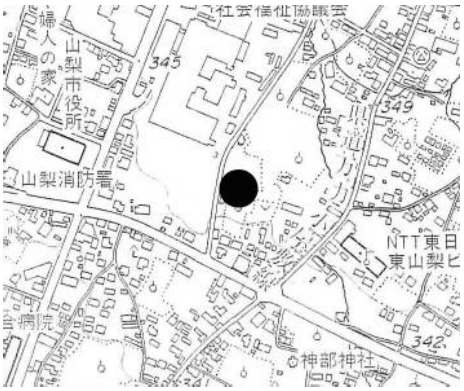

所 在 地　　小原西 60-1、60-4
調査目的　　個人住宅建築に伴う
調査期間　　平成 28 年５月 19 日～５月 24 日
調査面積　　36 m^2
調査担当者　　浅田　実希

調査結果

幅２ｍのトレンチを２箇所（延長 18 ｍ）設定し、重機にて掘削、人力にて精査したところ、T1 から古墳時代の土師器片が出土した。遺構は検出されなかった。今回の開発では造成により 15cm 程度盛土した後に基礎工事となるが、未調査範囲に遺構等が分布している可能性が排除できないため、住宅建築の際には協議が必要となる。

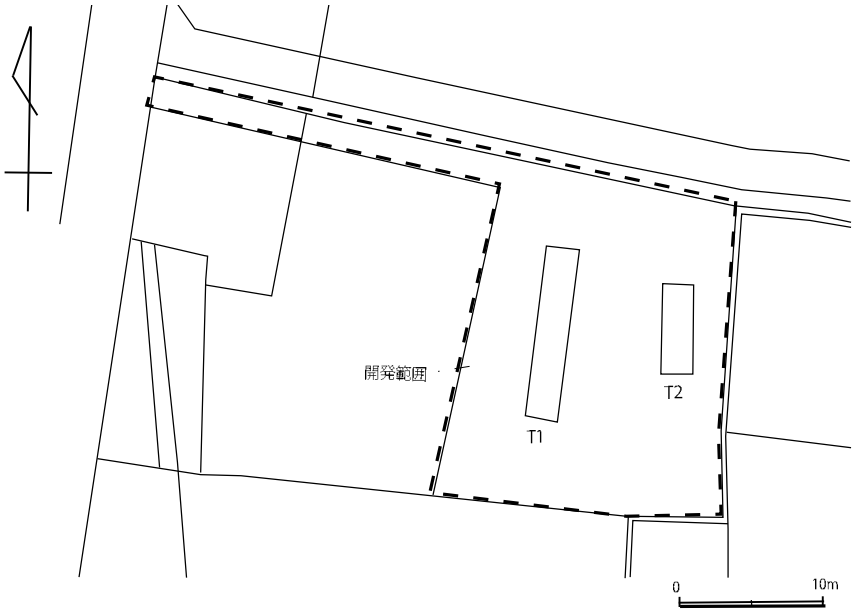

調査地

T1 精査状況

13 日下部遺跡

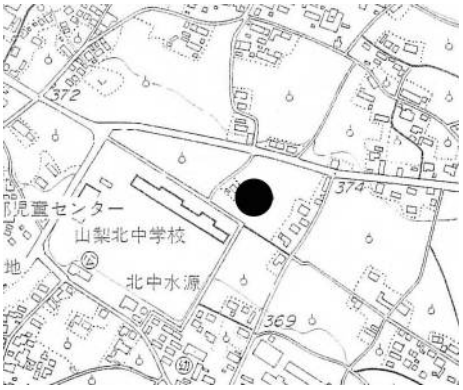

所 在 地　七日市場 715 － 1、717 － 3、727 － 2、731 － 7
調査目的　開発事業（宅地造成）に伴う
調査期間　平成 28 年６月 10 日～６月 16 日
調査面積　80 m^2
調査担当者　浅田　実希

調査結果

幅２ｍのトレンチを３箇所（延長 40 ｍ）設定し、重機にて掘削、人力にて精査したが、遺構・遺物ともに確認されなかった。

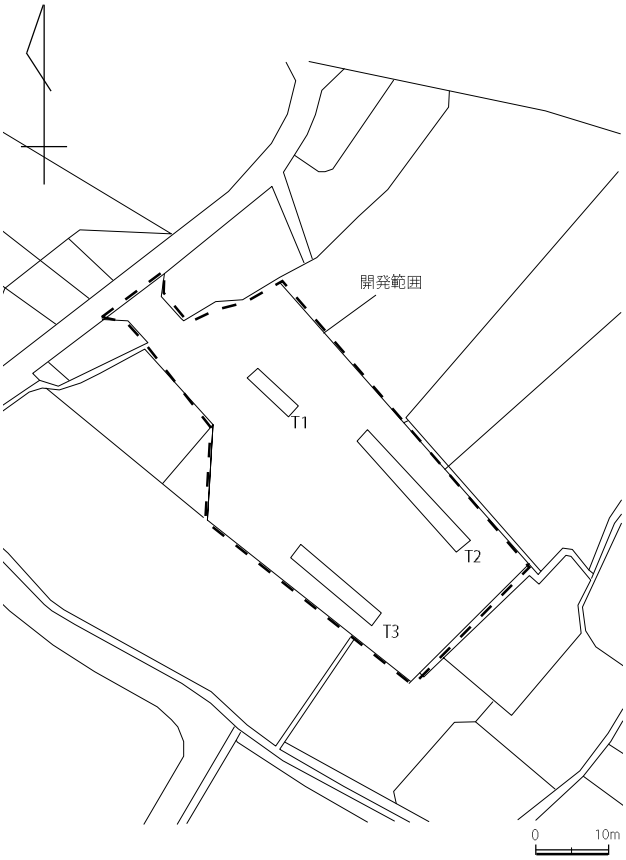

T3 精査状況



T3 土層断面

14 包蔵地外

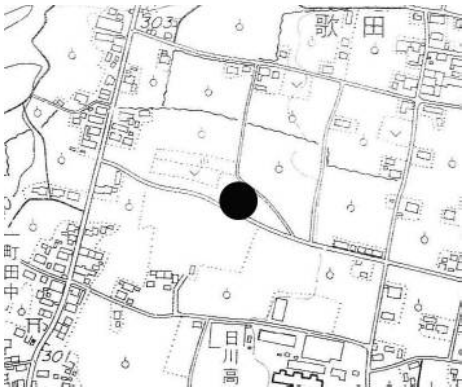

所 在 地　歌田 314、316-1
調査目的　開発事業（宅地造成）に伴う
調査期間　平成 28 年 7 月 11 日～7 月 13 日
調査面積　56 m^2
調査担当者　浅田　実希

調査結果

幅２ｍのトレンチを３箇所（延長 28 ｍ）設定し、重機にて掘削、人力にて精査したところ、近世以降の暗渠排水とみられる溝１条が検出された。遺物は検出されなかった。

15 大野砦跡

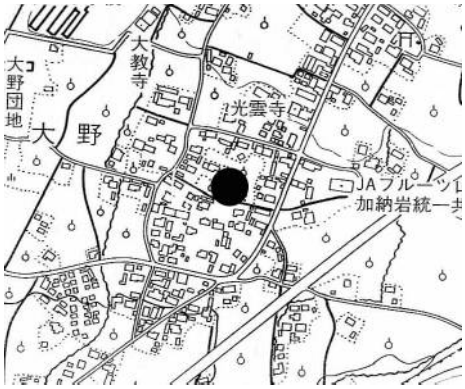

所 在 地　大野 802-1 の一部
調査目的　開発事業（宅地造成）に伴う
調査期間　平成 28 年 7 月 20 日～7 月 21 日
調査面積　３ m^2
調査担当者　浅田　実希

調査結果

１ｍ× 1.5 ｍのテストピットを２箇所設定し人力にて掘削・精査したが、遺構・遺物は確認されなかった。

TP1 精査状況

TP2 精査状況

16 中沢遺跡、阿弥陀堂遺跡、十王堂遺跡

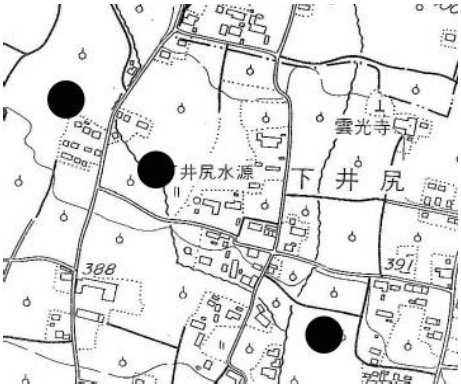

所 在 地　七日市場、下井尻地内
調査目的　開発事業（農業基盤整備事業）に伴う
調査期間　平成 28 年４月 27 日～７月 21 日
調査面積　38 m^2
調査担当者　駒田　真人

調査結果

農道５号東側地点

１ｍ×１ｍのテストピットを３箇所設定の上、人力にて掘削、精査を行った。TP1,3 では地表下約 40cm で遺物包含層となり、TP1 ではピット３基が検出された。TP2 は遺構・遺物ともに確認されなかった。

農道５号西側地点

１ｍ× 1.5 ｍのテストピットを３箇所設定の上、人力にて掘削、精査を行った。TP2,3 では黒褐色層内から土器小破片が数点出土した。地下水位が高く､TP1,2 では地表下約 60cm で湧水した。

農道２－１号地点

１ｍ× 1.5 ｍのテストピットを 10 箇所設定の上、人力にて掘削、精査を行った。調査地のほぼ全域で平安時代を中心とした遺物が検出され、TP10 では隅丸方形の住居と思われるプランが検出された。

農道６号東側地点

１ｍ× 1.5 ｍのテストピットを６箇所設定の上、人力にて掘削、精査を行った。水路側では、擁壁工事に伴うものと思われる撹乱が全域に見られた。平安時代を中心とした遺物の小破片が 20 点ほど検出された。TP4,5,6 では、地表下 70cm ～１ｍほど掘削したところで湧水した。

水路１－３号地点

１ｍ× 1.5 ｍのテストピットを２箇所設定の上、人力にて掘削、精査を行ったが、遺物・遺構ともに確認されなかった。

水路７号地点

１ｍ× 1.5 ｍのテストピットを３箇所設定の上、人力にて掘削、精査を行ったが、遺物・遺構ともに確認されなかった。

農道５号東側　TP4 ピット確認状況

農道５号西側　TP2 精査状況

農道２－１号　TP6 精査状況

農道６号　TP5 精査状況

水路１－３号　TP1 精査状況

水路７号　TP3 精査状況

17 包蔵地外

所 在 地　牧丘町倉科 68-1、69-1、70、71-1、71-2、63-2

調査目的　開発事業（農業基盤整備事業以外の農業関係事業）に伴う

調査期間　平成 28 年 7 月 27 日～7 月 29 日

調査面積　40 m^2

調査担当者　浅田　実希

調査結果

幅２ｍのトレンチを２箇所（延長 20 ｍ）設定し、重機にて掘削、人力にて精査したが、遺構・遺物は確認されなかった。

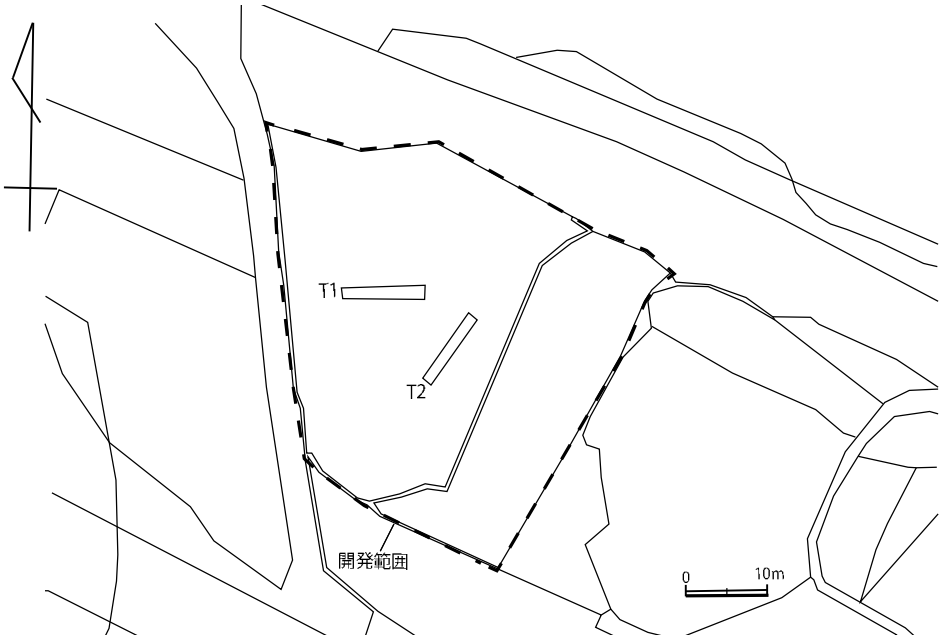

T1 精査状況

T2 精査状況

18 紺屋町遺跡

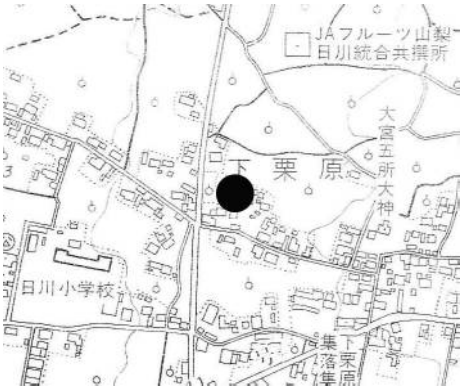

所 在 地　　下栗原 1487、1494-1、1494-2、1494-3、1495-6
調査目的　　開発事業（宅地造成）に伴う
調査期間　　平成 28 年８月８日～８月 10 日
調査面積　　66 m^2
調査担当者　　浅田　実希

調査結果

幅２ｍのトレンチを３箇所（延長 33 ｍ）設定し、重機にて掘削、人力にて精査したが、遺構・遺物ともに確認されなかった。

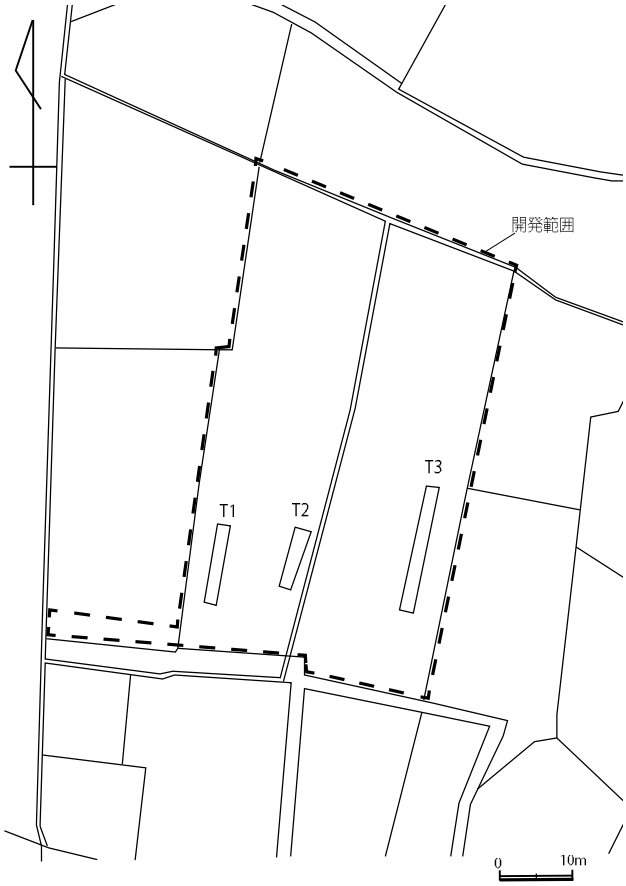

T1 精査状況

T3 精査状況

19 萱刈遺跡

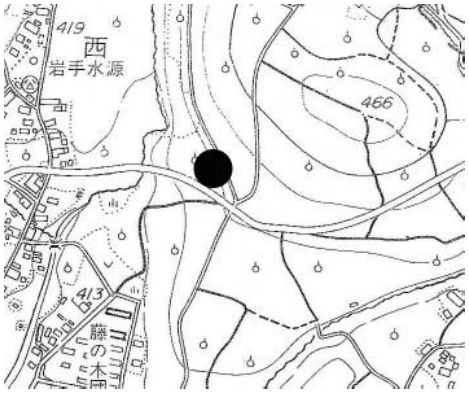

所 在 地　　東地内
調査目的　　開発事業（農業基盤整備事業）に伴う
調査期間　　平成 28 年８月８日～８月 10 日
調査面積　　３m^2
調査担当者　　駒田　真人

調査結果

当調査は農道の拡幅工事に伴うものであり、工事範囲の南側の一部のみ包蔵地に該当している。しかし、包蔵地内での道路拡幅幅は１m以下とごく狭く調査を行うのが困難であったため、当調査では包蔵地外の部分を行った。テストピットを２箇所設定のうえ人力にて掘削した。地表下約 60 ～ 70cm まで全体に撹乱が入っており、可能な限り撹乱を取り除き精査したが、遺構・遺物とも確認されなかった。

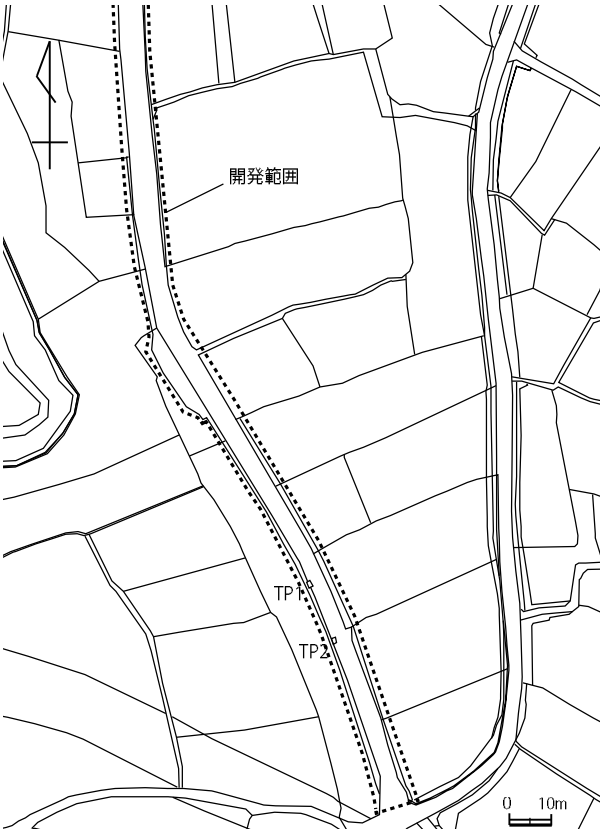

調査地全景

TP2 精査状況

20 中道北遺跡、中道南遺跡

所 在 地　　上栗原地内
調査目的　　開発事業（農業基盤整備事業）に伴う
調査期間　　平成 28 年９月 15 日～９月 21 日
調査面積　　5.5 m^2
調査担当者　　駒田　真人

調査結果

テストピットを４箇所設定の上、人力にて掘削、精査を行った。いずれのトレンチも地表下 40～50cm で灰黄褐砂層となり、遺物・遺構ともに確認されなかった。

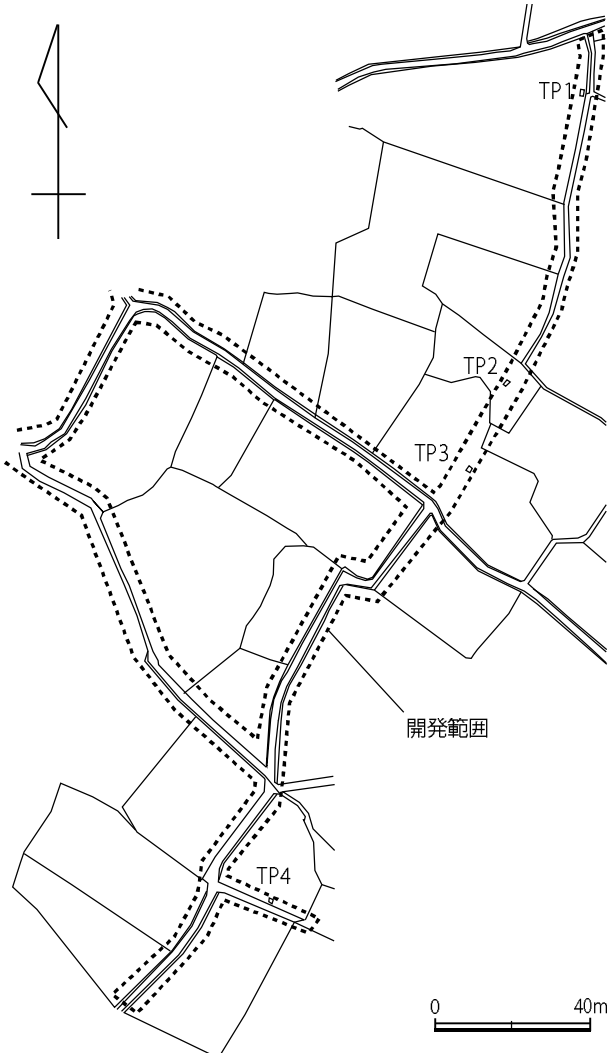

TP2 精査状況

TP3 精査状況

21 切通南遺跡

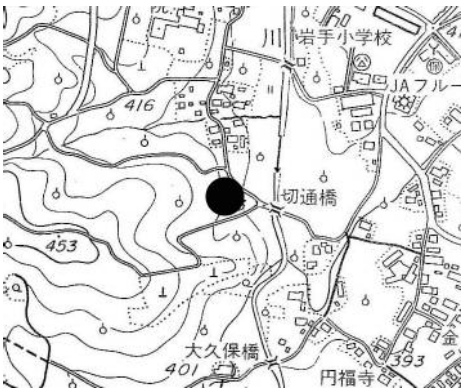

所 在 地　　東地内
調査目的　　開発事業（農業基盤整備事業）に伴う
調査面積　　平成 28 年 9 月 26 日～9 月 29 日
調査面積　　9 m^2
調査担当者　　駒田　真人

調査結果

1 m× 1.5 mのテストピットを 6 箇所設定の上、人力にて掘削、精査を行ったが、遺物・遺構ともに確認されなかった。TP3, 4, 5 では地表下約 50cm で湧水がみられた。

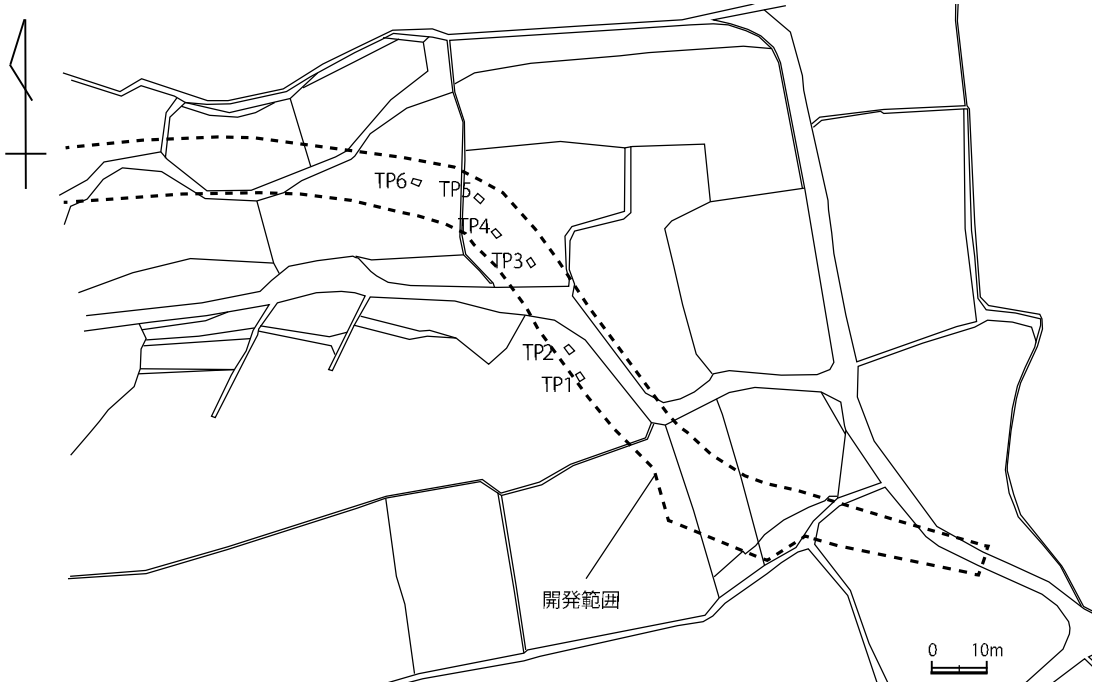

TP1 精査状況

TP5 精査状況

22 包蔵地外

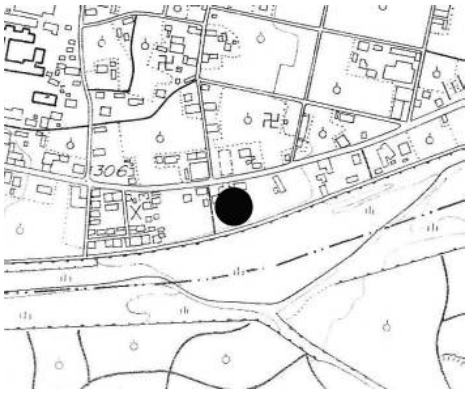

所 在 地　歌田 15-2、15-4、16、17-2、17-3、17-4、19-3
調査目的　開発事業（工場）に伴う
調査期間　平成 28 年 9 月 27 日～ 10 月 7 日
調査面積　112 m^2
調査担当者　浅田　実希

調査結果

幅２ｍのトレンチを４箇所（延長 56 ｍ）設定し、重機にて掘削、人力にて精査したところ、T2 の現地表下 60㎝から石積（高さ 1.6 ｍ、東西延長約 20 ｍ）が検出された。石積の法面がほぼ垂直であること、T2 以外で確認できず東西方向に伸びていないことから、近世以降の屋敷石垣の可能性が高いと判断した。調査地は明治時代の地主の屋敷があった場所で、石垣もそれに関係するものとみられる。中世以前の遺構・遺物は検出されなかった。

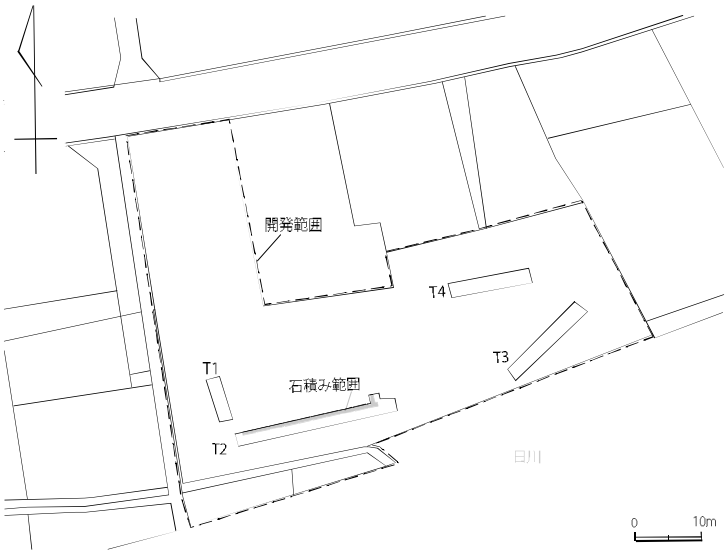

T2 精査状況

石積検出状況

23 阿弥陀堂遺跡

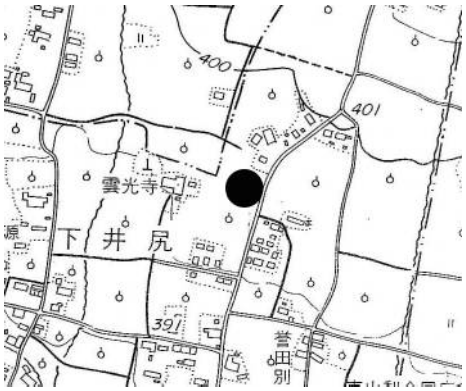

所 在 地　　下井尻 617、619、621
調査目的　　開発事業（その他開発 太陽光パネル）に伴う
調査期間　　平成 28 年 11 月 16 日～ 11 月 30 日
調査面積　　120 m^2
調査担当者　　浅田　実希

調査結果

幅２ｍのトレンチを６箇所（延長 60 ｍ）設定し、重機にて掘削、人力にて精査したところ、T6 の現地表下 30cm から性格不明の溝が 1 条検出された。溝覆土からは礫に混じって弥生時代末期から古墳時代の土器片が出土した。遺構が検出された範囲は現地保存とし、工事の際に立会うこととした。

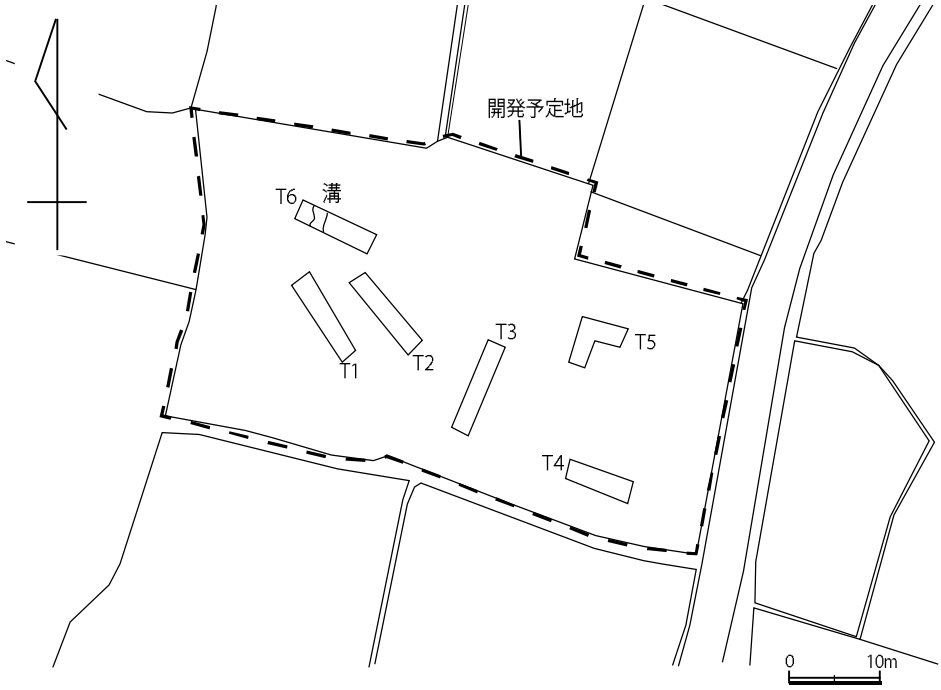

T6 精査状況

溝検出状況

24 包蔵地外

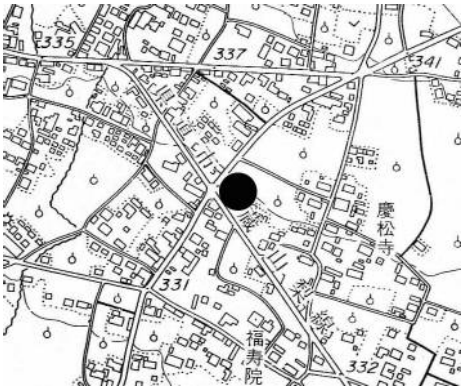

所 在 地　上石森 153-1
調査目的　開発事業（店舗）に伴う
調査期間　平成 28 年 11 月 28 日～ 11 月 30 日
調査面積　50 m^2
調査担当者　浅田　実希

調査結果

幅２ｍのトレンチを２箇所（延長 25 ｍ）設定し、重機にて掘削、人力にて精査したところ、遺構・遺物は確認されなかった。

25 包蔵地外

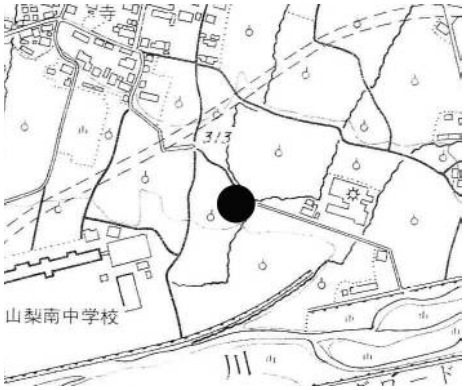

所 在 地　下石森 219-1
調査目的　開発事業（工場）に伴う
調査期間　平成 28 年 12 月 7 日～ 12 月 9 日
調査面積　40 m^2
調査担当者　浅田　実希

調査結果

幅２ｍのトレンチを３箇所（延長 20 ｍ）設定し、重機にて掘削、人力にて精査したが、遺構・遺物は確認されなかった。

26 大堀遺跡

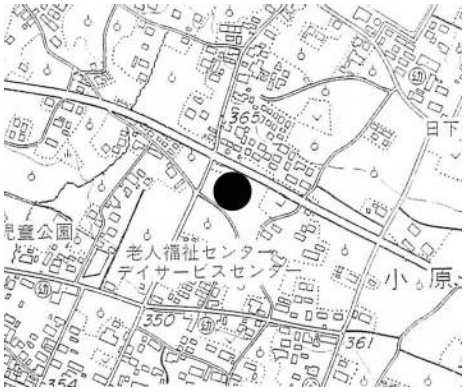

所 在 地　　小原東 850-1、850-2、850-5
調査目的　　開発事業（個人住宅）に伴う
調査期間　　平成 28 年 12 月 13 日～ 12 月 14 日
調査面積　　５m^2
調査担当者　　浅田　実希

調査結果

幅２ｍのトレンチを１箇所（延長 2.5 ｍ）設定し、重機にて掘削、人力にて精査したが、地表下２ｍまで撹乱を受けており、遺構・遺物は確認されなかった。

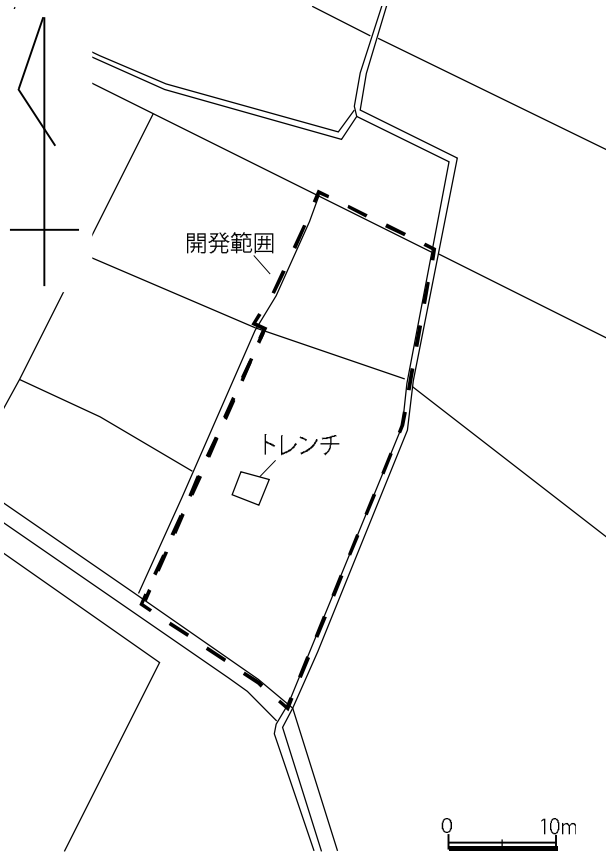

トレンチ精査状況

土層断面

27 包蔵地外

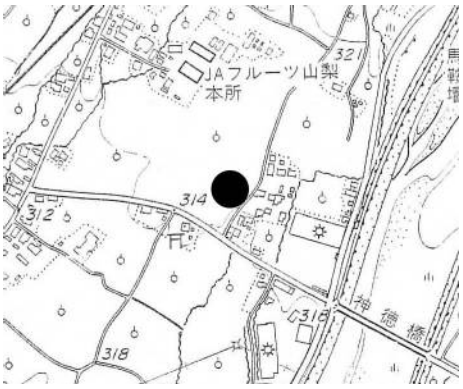

所 在 地　　万力 1536-2、正徳寺 1550-2、1552
調査目的　　開発事業（その他建物　給食センター）に伴う
調査期間　　平成 28 年 12 月 19 日～ 12 月 28 日
調査面積　　90 m^2
調査担当者　　浅田　実希

調査結果

幅１．５ｍのトレンチを６箇所（延長 50m）、及び１．５ｍ四方のテストピットを６ヶ所設定し、人力にて掘削・精査したが、遺構・遺物とも確認されなかった。

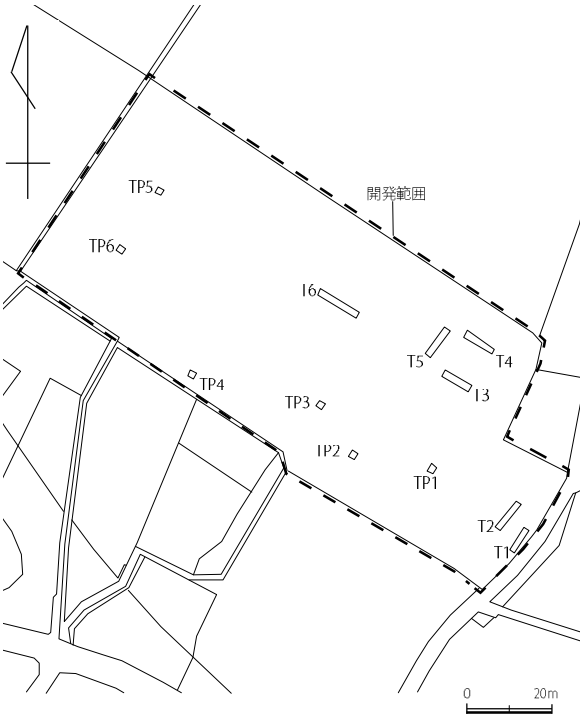

T1 精査状況

T3 精査状況

2016年　試掘・立会調査一覧表

試掘調査

	遺跡名	遺跡No.	所在地	調査期間	調査原因	調査面積	開発面積	備考(主な遺構・遺物など)
1	天神原南遺跡	05081	七日市場	H28.1.19～1.21	個人住宅	2	383	
2	大野砦跡	05180	大野	H28.1.25～1.26	個人住宅	1.5	354	
3	包蔵地外		上神内川	H28.2.10～2.19	店舗	20	1,050.0	
4	包蔵地外		上神内川	H28.2.10～2.19	その他開発(市立産婦人科医院)	150	4,721	
5	屋敷添遺跡	05121	下石森	H28.3.3～3.9	宅地造成	60	1,175	土坑
6	包蔵地外		小原西	H28.3.15～3.18	宅地造成	70	1,402	
7	包蔵地外		万力	H28.3.29～3.31	農業基盤整備事業	144	8,059.86	
8	窪八幡神社社家坊中群	05183	北	H28.4.25～4.27	個人住宅	14	283	
9	包蔵地外		小原東	H28.5.12～5.17	宅地造成	200	4,556	
10	包蔵地外		万力	H28.5.12～5.20	農業基盤整備事業	12	11,103	
11	屋敷遺跡	05058	落合	H28.5.18～5.24	集合住宅	60	940	溝、近世陶磁器、瓦質土器
12	柿木田遺跡	05189	小原西	H28.5.19～5.24	個人住宅	36	445	土師器片
13	日下部遺跡	05075	七日市場	H28.6.10～6.16	宅地造成	80	1,484	
14	包蔵地外		歌田	H28.7.11～7.13	宅地造成	56	1,129	
15	大野砦跡	05387	大野	H28.7.20～7.21	宅地造成	3	409	
16	中沢遺跡、阿弥陀堂遺跡、十王堂遺跡	05084,05095,05083	七日市場、下井尻	H28.4.27～7.21	農業基盤整備事業	38	425,000	ピット、縄文土器、土師器
17	包蔵地外		牧丘町倉科	H28.7.27～7.29	農業基盤整備事業以外の農業関係事業	40	1,624	
18	紺屋町遺跡	05140	下栗原	H28.8.8～8.10	宅地造成	66	2,265	
19	萱刈遺跡	05036	東	H28.8.8～8.10	農業基盤整備事業	3	2,409.7	
20	中道北遺跡、中道南遺跡	05147,05148	上栗原	H28.9.15～9.21	農業基盤整備事業	5.5	5,160	
21	切通南遺跡	05024	東	H28.9.26～9.29	農業基盤整備事業	9	2,830.99	
22	包蔵地外		歌田	H28.9.27～10.7	工場	112	2,218.6	
23	阿弥陀堂遺跡	05095	下井尻	H28.11.16～11.30	その他開発(太陽光パネル)	120	1,915	溝、土師器片
24	包蔵地外		上石森	H28.11.28～11.30	店舗	50	1,129	
25	包蔵地外		下石森	H28.12.7～12.9	工場	40	1,070	
26	大堀遺跡	05078	小原西	H28.12.13～12.14	個人住宅	5	640.98	
27	包蔵地外		正徳寺、万力	H28.12.19～12.28	その他建物(給食センター)	90	6,995	

工事立会

	遺跡名	遺跡No	所在地	調査期間	調査原因	開発面積
1	寺の下遺跡	05068	小原西	H28.1.14	個人住宅	265.44
2	宗高北遺跡	05113	小原西	H28.2.29	個人住宅	290
3	三ヶ所遺跡	05107	三ヶ所	H28.3.29	その他開発(太陽光パネル)	506
4	宮ノ前(七日子)遺跡	05079	七日市場	H28.4.8、6.29	個人住宅	209.8
5	屋敷添遺跡	05121	下石森	H28.4.15	宅地造成	1175
6	天神前遺跡	05044	正徳寺	H28.4.21	農業用倉庫	104.45
7	足原田遺跡	05187	万力	H28.5.13	個人住宅	500.35
8	半座池遺跡	05061	落合	H28.5.25	個人住宅兼農作業場	423.30
9	上石森塚越遺跡	05122	上石森	H28.6.1	個人住宅	495
10	宗高北遺跡	05113	下神内川	H28.6.6	携帯電話基地局	3.098
11	上野氏屋敷	05173	東	H28.6.13	電柱移設	1.5
12	屋敷添遺跡	05121	下石森	H28.6.21	個人住宅	392.39
13	安田義定館跡	05177	小原西	H28.6.27	事業用倉庫	1218.93
14	紺屋町遺跡	05140	下栗原	H28.7.25,29	道路	476
15	屋敷添遺跡	05121	下石森	H28.8.29	個人住宅	211.06
16	立石遺跡	05074	小原東	H28.8.29	水道	44.3
17	宗高北遺跡	05113	下神内川	H28.9.27	個人住宅	332.65
18	柿木田遺跡	05189	小原西	H28.9.29	個人住宅	447.86
19	平塚遺跡	05069	上神内川	H28.10.5	水道	24.4
20	半座池遺跡	05061	上岩下	H28.10.6	個人住宅	101
21	屋敷添遺跡	05121	下石森	H28.10.11	個人住宅	222.14
22	東大庭遺跡	09063	牧丘町窪平	H28.11.2、14	その他建物(学童クラブ)	975
23	日下部遺跡	05075	小原西	H28.11.14	宅地造成	358
24	中島遺跡	05027	東	H28.11.24	個人住宅	1078
25	窪八幡神社社家坊中群	05183	北	H28.12.6	宅地造成	659.96
26	屋敷添遺跡	05121	下石森	H28.12.12	個人住宅	204.55
27	屋敷添遺跡	05121	下石森	H28.12.19	個人住宅	89.55
28	市川西遺跡	05012	市川	H28.12.19	個人住宅	339.22

遺跡分布図（市全体図）

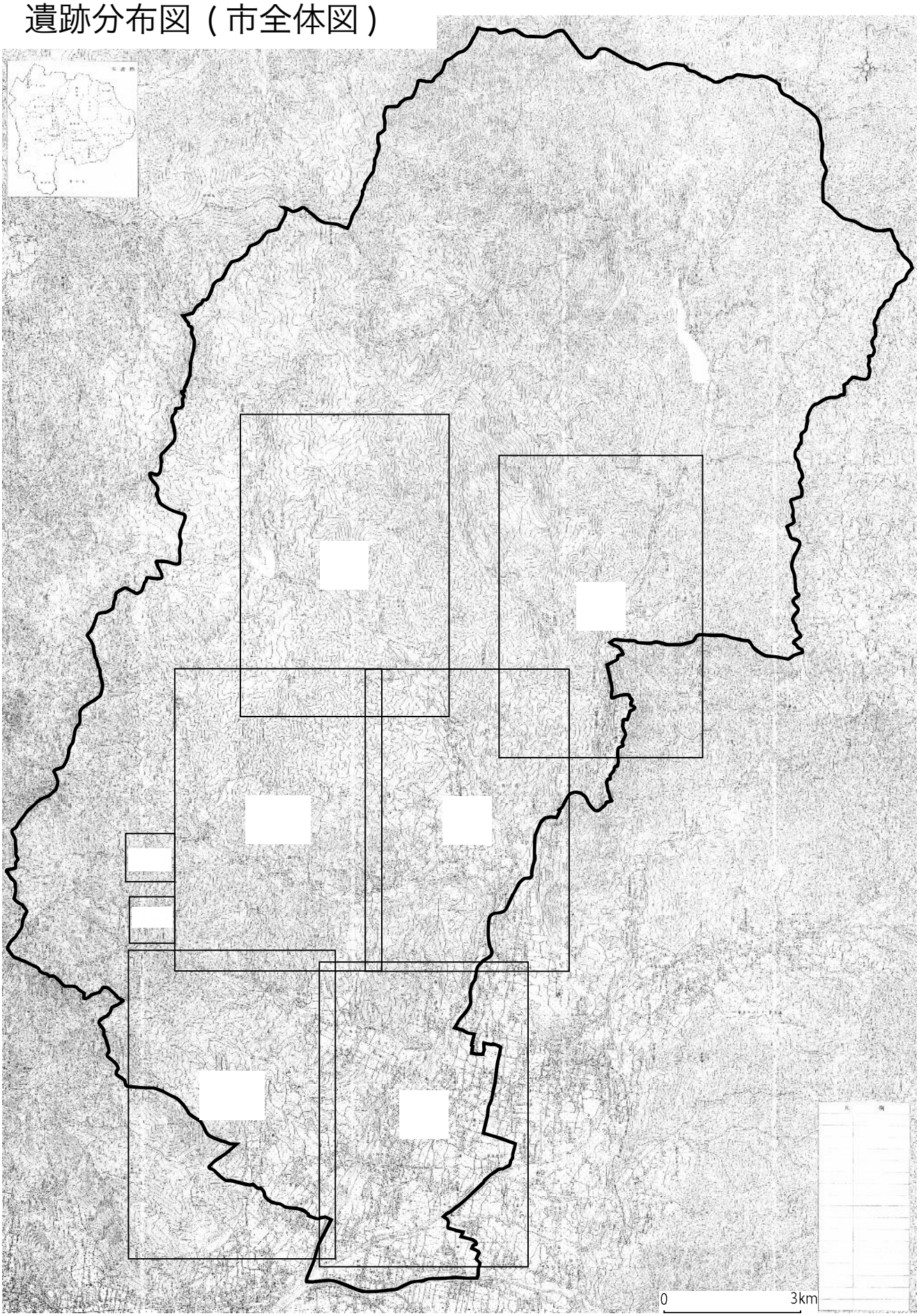

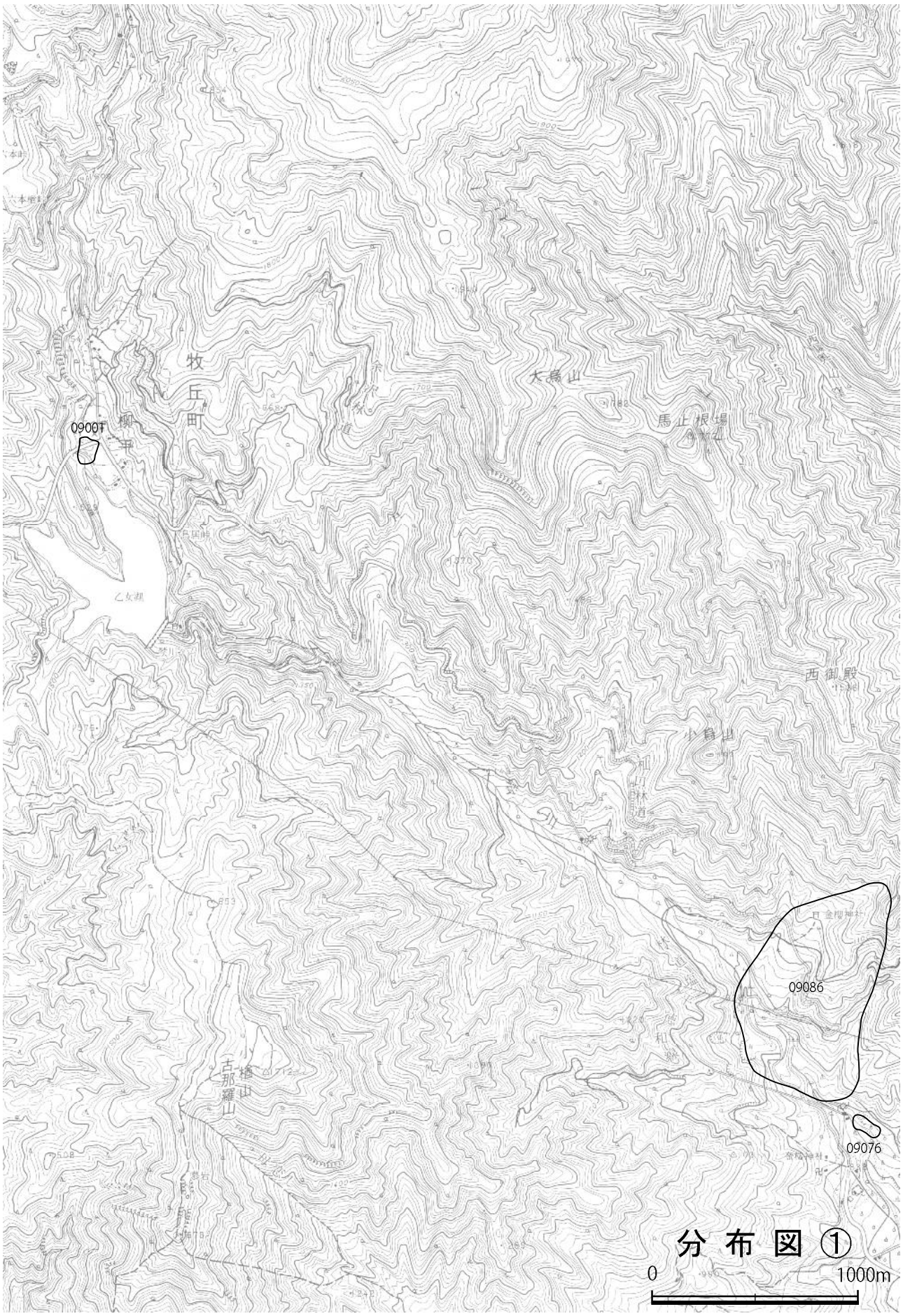
牧丘町
柳平
09001
大鳥山
馬止根場
乙女湖
西御殿
小鷹山
09086
09076
分布図①
0
1000m

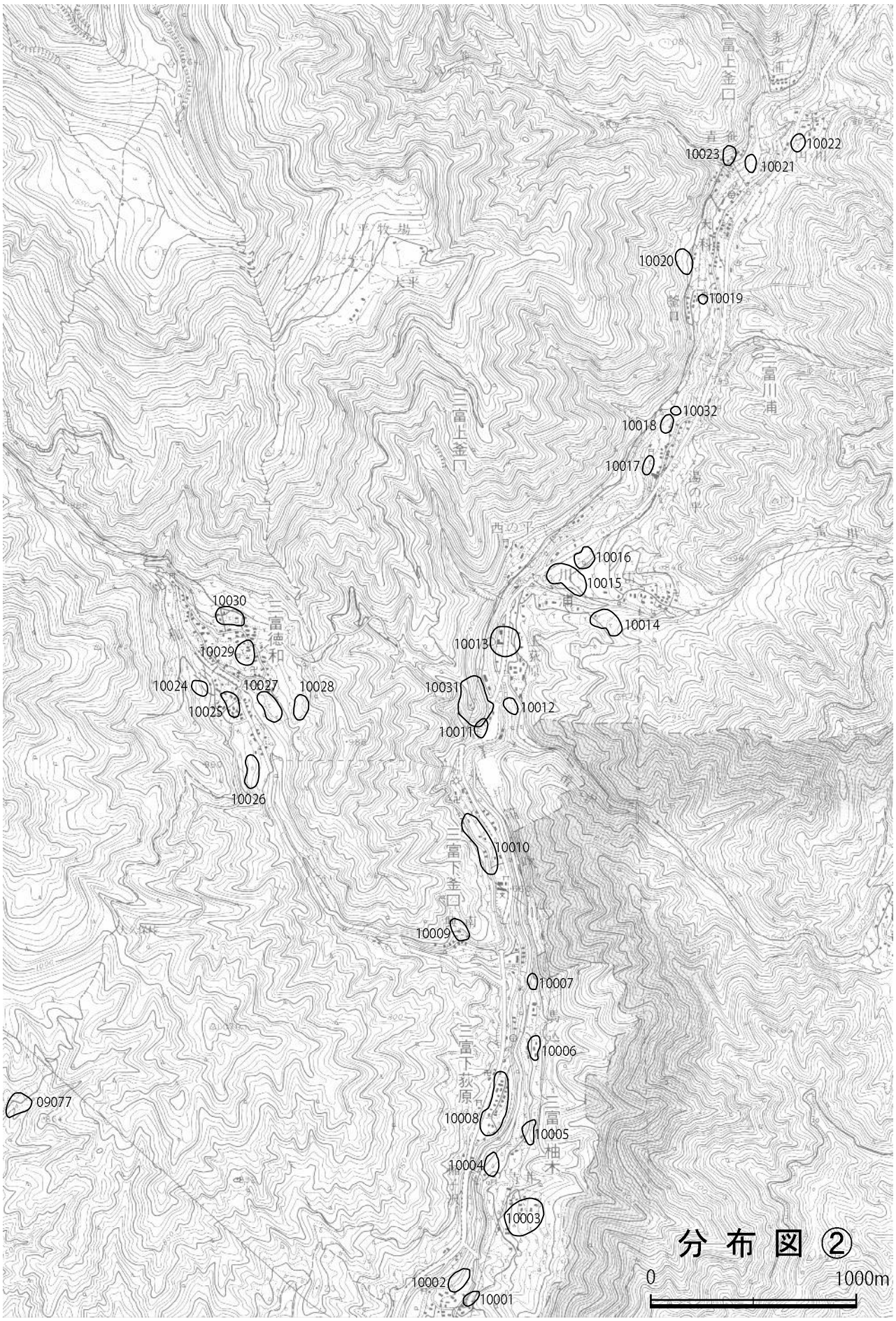
分布図②
0
1000m
10001
10002
10003
10004
10005
10006
10007
10008
10009
10010
10011
10012
10013
10014
10015
10016
10017
10018
10019
10020
10021
10022
10023
10024
10025
10026
10027
10028
10029
10030
10031
10032
09077
三富上釜口
三富下釜口
三富下荻原
三富徳和
三富柚木
三富川浦
大平牧場

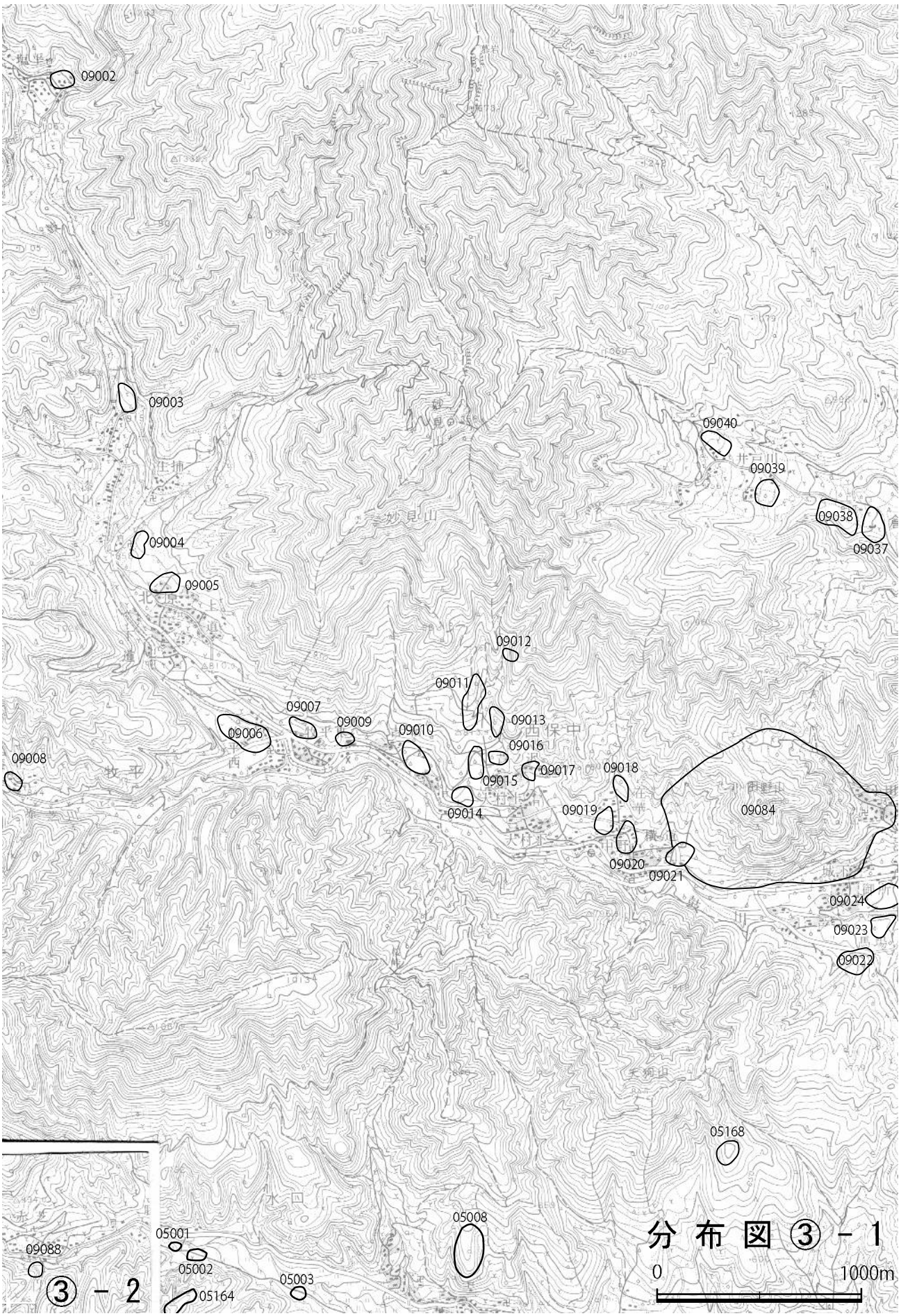
09002
09003
09004
09005
09006
09007
09008
09009
09010
09011
09012
09013
09014
09015
09016
09017
09018
09019
09020
09021
09023
09024
09037
09038
09039
09040
09084
05168
05008
05001
05002
05003
05164
09088
③ － 2
分布図③－1
0
1000m

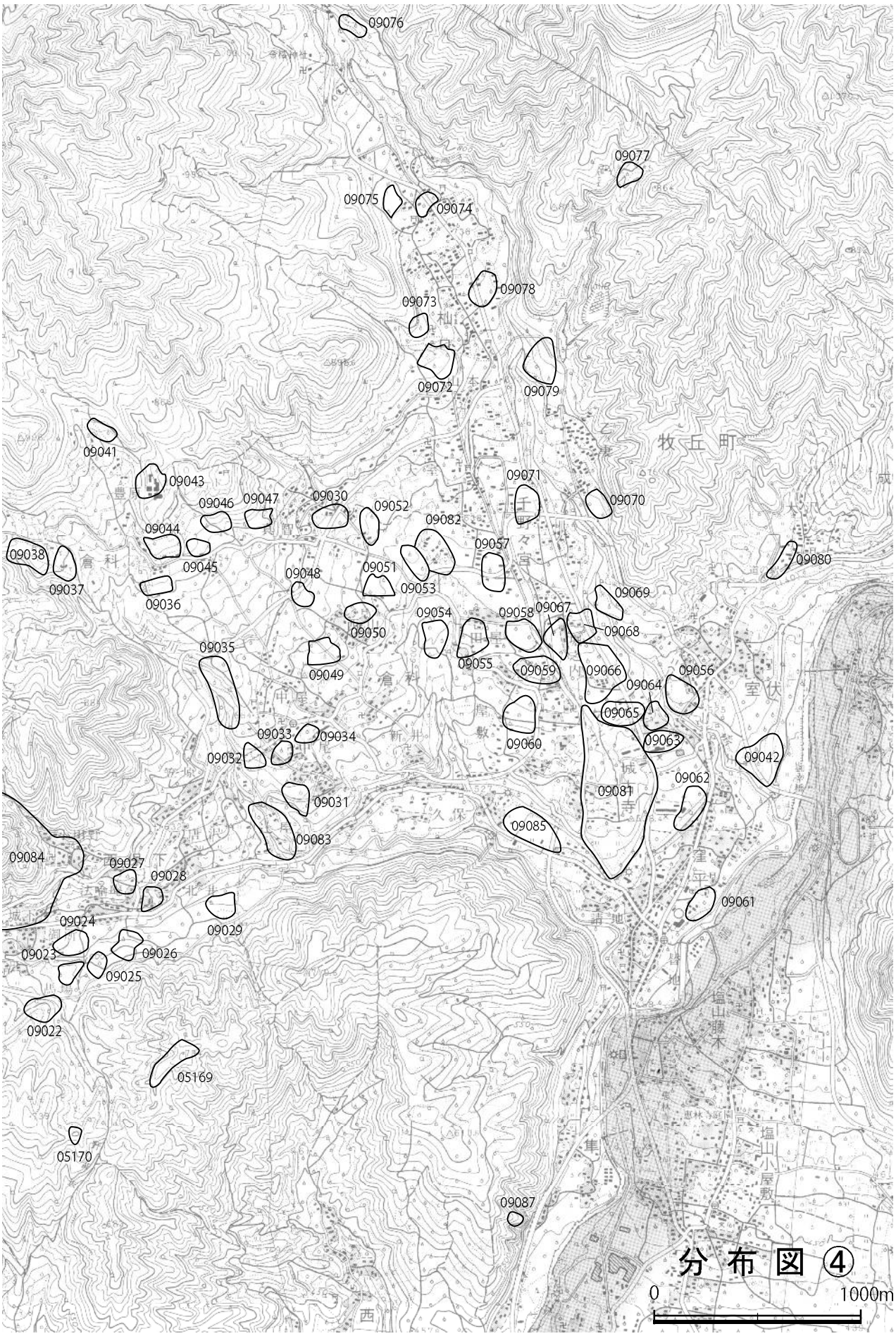
09076
09077
09075
09074
09078
09073
09072
09079
09041
09043
09046
09047
09030
09052
09071
09070
09082
09044
09057
09038
09045
09048
09051
09053
09080
09037
09036
09069
09054
09058
09067
09050
09068
09035
09055
09059
09066
09056
09049
09064
09065
09033
09034
09060
09063
09032
09042
09062
09081
09031
09085
09083
09084
09027
09028
09061
09029
09024
09023
09026
09025
09022
05169
05170
09087
牧丘町
分布図④
0
1000m

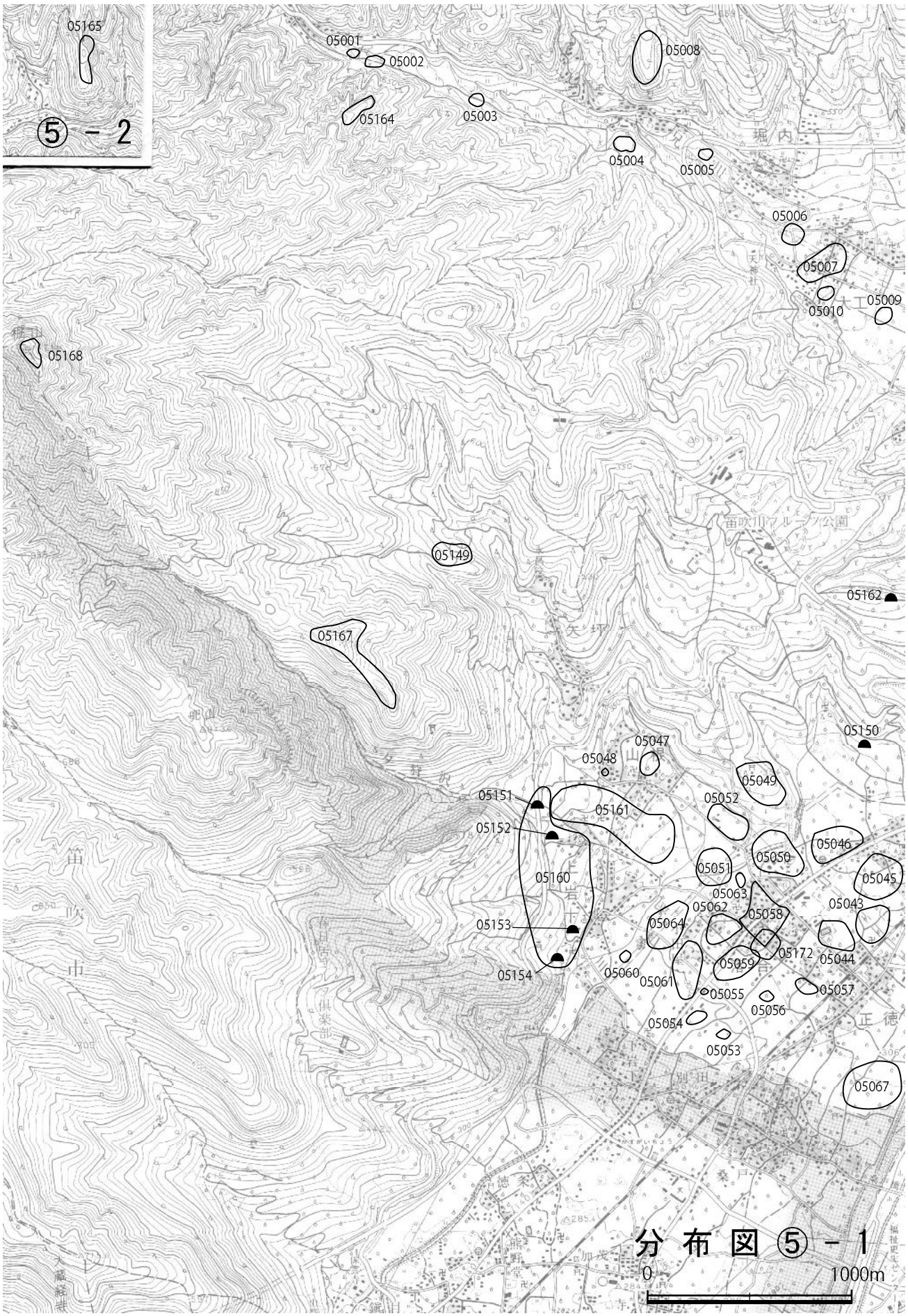
⑤ － 2
05165
05001
05002
05008
05164
05003
05004
05005
05006
05007
05010
05009
05168
05149
05167
05162
05150
05047
05048
05049
05151
05161
05052
05152
05046
05050
05051
05160
05045
05063
05062
05043
05064
05058
05153
05172
05044
05154
05060
05059
05061
05057
05055
05056
05054
05053
05067
分布図⑤－1
0
1000m

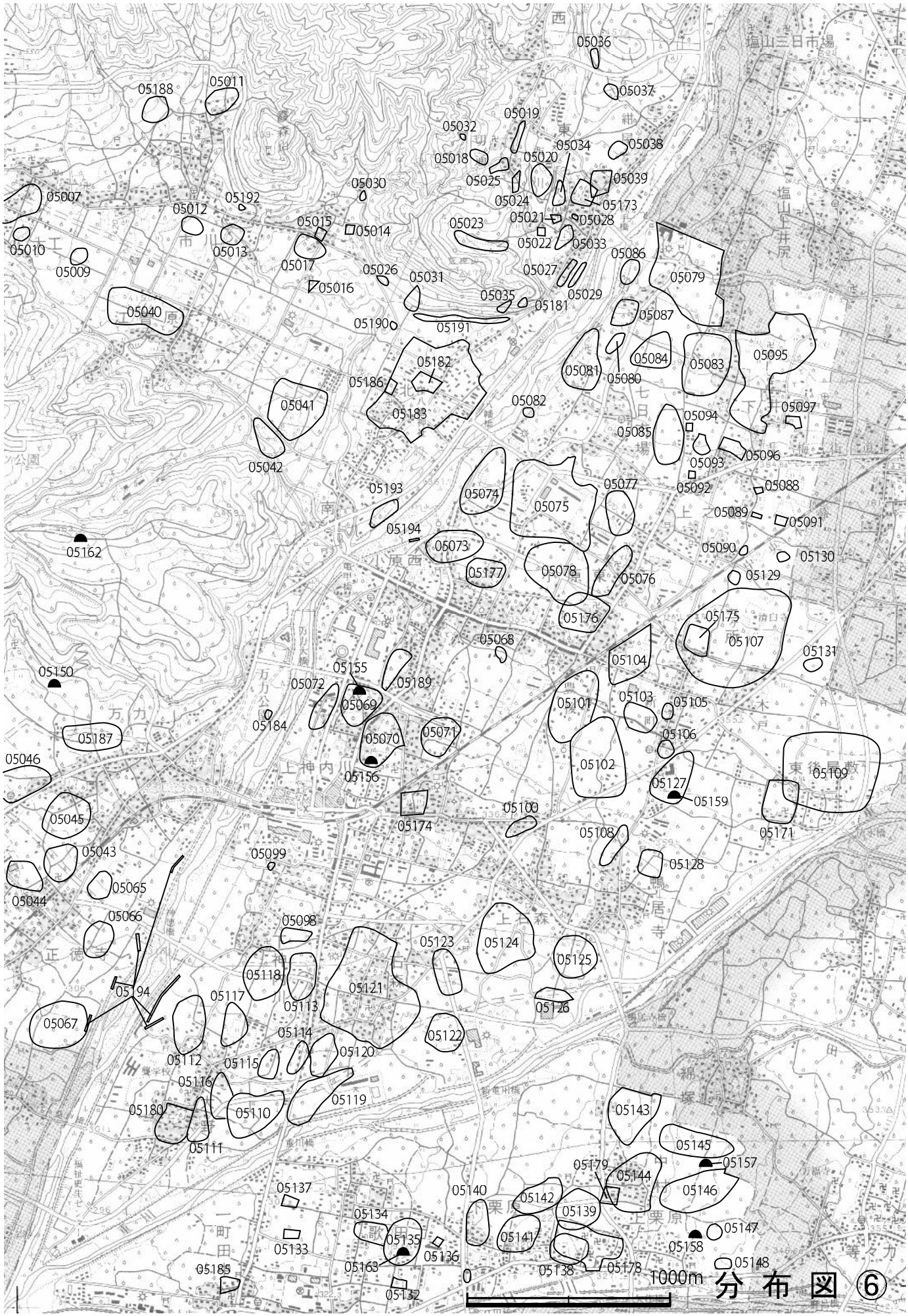
05188
05011
05036
05037
05019
05032
05034
05038
05018
05020
05025
05039
05030
05024
05173
05007
05192
05012
05015
05014
05021
05028
05023
05022
05033
05010
05013
05017
05086
05026
05031
05027
05079
05016
05035
05029
05181
05040
05190
05191
05087
05182
05084
05083
05095
05081
05080
05186
05041
05183
05082
05094
05097
05085
05096
05042
05093
05092
05088
05193
05074
05077
05075
05089
05091
05194
05073
05090
05130
05162
05177
05078
05076
05129
05176
05175
05107
05068
05104
05131
05150
05155
05189
05072
05069
05101
05103
05105
05184
05071
05106
05187
05070
05046
05156
05102
05109
05127
05159
05100
05174
05045
05108
05171
05043
05099
05128
05065
05044
05066
05098
05123
05124
05125
05118
05121
05194
05117
05113
05126
05067
05114
05122
05120
05112
05115
05116
05119
05180
05110
05143
05111
05145
05157
05179
05144
05137
05140
05142
05146
05134
05139
05147
05135
05141
05133
05136
05158
05185
05163
05138
05178
05148
05132
0
1000m
分布図⑥

埋蔵文化財包蔵地一覧（山梨）

遺跡No.	遺跡名	種別	所在地	時代	備考（旧県番号・遺跡名・旧時代等）
05001	影差遺跡	散布地	水口字影差	平安・中世	
05002	和田遺跡	散布地	水口字和田	縄文・平安	
05003	源田窪遺跡	散布地	堀内字源田窪	中世	
05004	馳平遺跡	散布地	水口字馳平	縄文	
05005	形山遺跡	散布地	水口字形山	縄文・中世	
05006	小揚遺跡	散布地	堀内字小揚	平安	
05007	大工北遺跡	散布地	大工字日影	縄文・古墳・平安	05051大工北遺跡
05008	堂平遺跡	散布地	水口字堂平	平安	05001堂平遺跡
05009	芦原遺跡	散布地	大工字芦原	平安	
05010	大工南遺跡	散布地	大工字井ノ久保前	縄文	05002大工南遺跡
05011	市川北遺跡	散布地	市川字平山	縄文	05064市川北遺跡
05012	市川西遺跡	散布地	市川字植田	縄文	05003市川西遺跡
05013	植田遺跡	集落跡	市川字植田	縄文	05089植田遺跡
05014	於北南遺跡	散布地	市川字於北	平安	05045市川東遺跡
05015	神明前遺跡	散布地	市川字神明前	平安	
05016	犬塚遺跡	散布地	市川字犬塚	平安	
05017	市川東遺跡	散布地	市川字神明前	縄文	
05018	切通西遺跡	散布地	東字切通	平安	
05019	堤下遺跡	散布地	西字堤下	平安	
05020	篠の木道下遺跡	散布地	東字篠の木道下	縄文・平安	05005村西遺跡
05021	村西遺跡	散布地	東字村西	縄文	
05022	丸山遺跡	散布地	東字丸山	縄文	
05023	大久保遺跡	散布地	東字大久保	縄文・平安	
05024	切通南遺跡	散布地	東字切通	縄文・平安	
05025	切通東遺跡	散布地	東字切通	平安	
05026	樋詰裏遺跡	散布地	北字樋詰裏	平安・中世	
05027	中島遺跡	散布地	東字中島	縄文・平安	
05028	久保西遺跡	散布地	東字久保	平安	
05029	下河原遺跡	その他	東字下河原	中世・近世	堤防遺跡
05030	於北北遺跡	その他	市川字於北	中世・近世	溜池跡
05031	西片山遺跡	その他の墓	北字西片山	中世・近世	
05032	切通北遺跡	その他	東字切通	中世・近世	横穴遺構
05033	東田遺跡	社寺跡	東字東田	中世・近世	
05034	久保遺跡	散布地	東字久保	平安	05006久保遺跡
05035	中下西遺跡	散布地	東字中下	平安	05007中下西遺跡
05036	萱刈遺跡	散布地	東字萱刈	縄文	
05037	堂屋敷遺跡	散布地	東字堂屋敷	縄文・平安	
05038	添田遺跡	散布地	東字添田	縄文	
05039	久保田遺跡	散布地	東字久保田	縄文	05030久保田遺跡
05040	江曽原遺跡	集落跡	江曽原字片瀬	縄文・古墳・平安	05004江曽原遺跡
05041	上コブケ遺跡	集落跡	北字上コブケ	縄文・平安	
05042	兄川河床遺跡	その他	南字上兄川（兄川河床）	旧石器	05042江曽原史前遺物包蔵地
05043	間之田東遺跡	散布地	正徳寺字間之田	平安	05082宮田遺跡
05044	天神前遺跡	散布地	正徳寺字天神前	縄文・平安・中世	05083天神前遺跡
05045	間之田西遺跡	散布地	正徳寺字間之田	古墳・平安	05081岩間遺跡
05046	原ノ前遺跡	散布地	万力字原ノ前	奈良	05080原前遺跡
05047	長田遺跡	散布地	山根字長田	縄文	
05048	鷹田遺跡	その他の墓	山根字鷹田	中世・近世	
05049	金桜遺跡	散布地	落合字金桜	縄文・平安	05078金桜遺跡
05050	延命寺遺跡	集落跡	落合字延命寺	弥生・古墳・平安	05050延命寺遺跡

埋蔵文化財包蔵地一覧(山梨)

遺跡No.	遺跡名	種別	所在地	時代	備考(旧県番号・遺跡名・旧時代等)
05051	千原田遺跡	集落跡	落合字千原田	古墳・平安	05076中沢遺跡
05052	地蔵久保遺跡	散布地	落合字地蔵久保	平安	05077池保遺跡
05053	欠之下遺跡	散布地	正徳寺字欠之下	中世	
05054	花桜遺跡	散布地	落合字花桜	平安・中世	
05055	落合市道遺跡	散布地	落合字市道	平安	
05056	正徳寺前田遺跡	散布地	正徳寺字前田	平安	
05057	林際遺跡	散布地	正徳寺字林際	平安	
05058	屋敷遺跡	散布地	落合字屋敷	平安・中世	05084屋敷遺跡　武田信昌館跡
05059	堀之内遺跡	散布地	落合字堀之内	平安	05085前田遺跡
05060	小金田遺跡	散布地	上岩下字小金田	縄文	
05061	半座池遺跡	散布地	落合字半座池	古墳・平安	05086半座遺跡
05062	田屋之前遺跡	散布地	落合字田屋之前	平安	
05063	三牧地遺跡	散布地	上岩下字三牧地	平安・中世	
05064	小武家遺跡	集落跡	上岩下字小武家	平安・中世	05075武家遺跡
05065	三宮寺遺跡	散布地	正徳寺字三宮寺	平安・中世	
05066	九ツ塚遺跡	散布地	正徳寺字九ツ塚	平安・中世	
05067	五躰尊遺跡	散布地	正徳寺字五躰尊	平安	
05068	寺の下遺跡	散布地	小原西字寺の下	縄文・古墳・平安	
05069	平塚遺跡	散布地	上神内川字平塚	平安	05036平塚遺跡
05070	塚越遺跡	散布地	上神内川字塚越	古墳・中世	05038塚越遺跡
05071	松原遺跡	散布地	上神内川字松原	中世	
05072	日下部病院前遺跡	散布地	上神内川字水上	古墳	05035日下部病院前遺跡
05073	八王子遺跡	集落跡	小原東字八王子	縄文	
05074	立石遺跡	集落跡	小原東字立石	縄文・奈良・平安	05021立司遺跡
05075	日下部遺跡	集落跡	小原東字大泉庵	縄文・弥生・奈良・平安・中世	05022大泉庵遺跡　05023原堰遺跡　05024大堀北遺跡　05088日下部遺跡
05076	西久保遺跡	散布地	小原東字西久保	縄文・平安	
05077	下ノ原遺跡	散布地	七日市場字下ノ原	縄文	
05078	大堀遺跡	散布地	小原東字大堀	奈良・平安	05025大堀東遺跡　05026大堀南遺跡
05079	宮ノ前(七日子)遺跡	集落跡	七日市場字宮ノ前	縄文・古墳・奈良・平安	七日子遺跡　05008宮ノ前遺跡　05011宮ノ前南遺跡
05080	西ノ窪遺跡	散布地	七日市場字西ノ窪	縄文・平安	05014西ノ久保遺跡
05081	天神原南遺跡	散布地	七日市場字天神原	平安	05013天神原遺跡
05082	権現窪経塚	経塚	七日市場権現窪	中世・近世	
05083	十王堂遺跡	散布地	七日市場字十王堂	奈良・平安	05016十王堂遺跡
05084	中沢遺跡	散布地	七日市場字中沢	平安	05015中沢遺跡
05085	神明遺跡	散布地	七日市場字神明	奈良・平安	05109東後屋敷遺跡
05086	下弥勒遺跡	散布地	七日市場字下弥勒	縄文・平安	05009上川窪遺跡
05087	天神原北遺跡	散布地	七日市場字天神原	縄文・平安	05010下弥勒遺跡
05088	相畑北遺跡	散布地	下井尻字相畑	古墳	
05089	相畑南遺跡	散布地	下井尻字相畑	中世	
05090	唐土遺跡	散布地	三ヶ所字唐土	古墳・中世	
05091	飛沢遺跡	散布地	下井尻字飛沢	中世・近世	
05092	狐塚遺跡	散布地	下井尻字狐塚	平安	
05093	御屋敷南遺跡	散布地	下井尻字御屋敷	縄文・平安	
05094	御屋敷北遺跡	散布地	下井尻字御屋敷	平安	
05095	阿弥陀堂遺跡	散布地	下井尻字阿弥陀堂	縄文・古墳・奈良・平安	05012石原遺跡　05017阿弥ダ堂遺跡　05018宮ノ西遺跡
05096	天神原遺跡	散布地	下井尻字天神原	平安	
05097	宮ノ西遺跡	散布地	下井尻字宮ノ西	古墳・中世	
05098	前田遺跡	散布地	下神内川字前田	平安	
05099	宮ノ上遺跡	散布地	下神内川字宮ノ上	平安	
05100	上手原遺跡	散布地	上石森字上手原	縄文	05034上手原遺跡

埋蔵文化財包蔵地一覧（山梨）

遺跡No.	遺跡名	種別	所在地	時代	備考（旧県番号・遺跡名・旧時代等）
05101	浅間遺跡	散布地	三ケ所字浅間	平安・中世	
05102	吉原遺跡	散布地	三ケ所字吉原	平安	
05103	大橋遺跡	散布地	三ケ所字大橋	平安・中世	
05104	樋口遺跡	散布地	小原東字樋口	古墳・平安・中世	
05105	河野氏屋敷	その他	三ケ所字新町西	中世・近世	
05106	新町東遺跡	散布地	三ケ所字新町東	縄文	
05107	三ヶ所遺跡	集落跡	三ケ所字寺平	平安・中世	05027三ヶ所遺跡
05108	鍛冶屋久弥遺跡	散布地	鴨居寺字鍛冶屋久弥	古墳	
05109	東後屋敷遺跡	集落跡	東後屋敷字小屋敷	縄文・奈良・平安	05029東後屋敷遺跡
05110	天神前東遺跡	散布地	大野字天神前	縄文・平安	05052天神前東遺跡
05111	高畑遺跡	集落跡	大野字高畑	縄文・古墳・平安	05054天神前西遺跡
05112	榎木田遺跡	散布地	大野字榎木田	平安	05055榎田遺跡
05113	宗高北遺跡	散布地	下石森字宗高	平安	05046宗高北遺跡
05114	宗高南遺跡	散布地	下石森字宗高	弥生・古墳	05049宗高南遺跡
05115	宗高西遺跡	散布地	下石森字宗高	古墳	05050宗高西遺跡
05116	天神前北遺跡	散布地	大野字天神前	平安	05053天神前北遺跡
05117	市道遺跡	散布地	大野字市道	平安	05056寺前遺跡
05118	杉ノ木遺跡	集落跡	下神内川字杉木	古墳	05057杉木遺跡
05119	雲林遺跡	散布地	下石森字雲林	縄文・古墳・平安	05048雲林遺跡
05120	宗高東遺跡	散布地	下石森字宗高	縄文	05047宗高東遺跡
05121	屋敷添遺跡	散布地	下石森字屋敷添	縄文・平安・中世	05043林ノ上遺跡 05044添森遺跡
05122	上石森塚越遺跡	散布地	上石森字塚越	縄文・平安	05042道下遺跡
05123	宮ノ前遺跡	散布地	下石森字宮ノ前	平安	05041屋敷遺跡
05124	上黒木遺跡	散布地	上石森字上黒木	奈良・平安・中世	05040上黒木遺跡
05125	金山林遺跡	散布地	上石森字金山林	古墳・平安	
05126	堀ノ内遺跡	集落跡	上石森字堀ノ内	弥生・平安	
05127	原遺跡	散布地	三ケ所字原	古墳	05031野田遺跡
05128	榎木遺跡	散布地	鴨居寺字榎木	古墳	05033鴨居寺遺跡
05129	上之割八王子遺跡	散布地	上之割字八王子	平安	
05130	三ヶ所梨木遺跡	散布地	三ヶ所字梨木	平安	
05131	梨木遺跡	散布地	上之割字梨木	平安	
05132	金山遺跡	散布地	歌田字金山	平安	
05133	歌田金桜遺跡	散布地	歌田字金桜	平安	
05134	松畑西遺跡	散布地	歌田字松畑	古墳	
05135	松畑東遺跡	散布地	歌田字松畑	縄文・古墳・奈良	05058松畑遺跡
05136	御嶽堂遺跡	散布地	歌田字御嶽堂	古墳	
05137	西条遺跡	散布地	歌田字西条	平安	
05138	上町遺跡	散布地	下栗原字上町	古墳・平安・中世	
05139	西田遺跡	散布地	上栗原字西田	縄文・平安	05065西田遺跡
05140	紺屋町遺跡	散布地	下栗原字紺屋町	弥生・古墳・平安	05060紺屋遺跡
05141	宮後遺跡	散布地	下栗原字宮後	平安	05062宮後遺跡
05142	北川通遺跡	散布地	下栗原字北川通	平安	05063北川後遺跡
05143	上沼遺跡	散布地	中村字上沼	古墳・平安	
05144	東小路遺跡	散布地	中村字東小路	縄文・平安	05066西小路遺跡
05145	大林北遺跡	散布地	上栗原字大林	縄文・弥生・古墳・平安・中世	05067大林北遺跡
05146	大林南遺跡	散布地	上栗原字大林	平安	05068大林南遺跡
05147	中道北遺跡	散布地	上栗原字中道	平安	
05148	中道南遺跡	散布地	上栗原字中道	平安	
05149	永昌院西山遺跡	散布地	矢坪	平安	05061永昌院西山遺跡
05150	長源寺前古墳	古墳	上万力字蟹沢	古墳	05070蟹沢古墳（長源寺前古墳） 山梨市指定史跡（岩下古墳群）

埋蔵文化財包蔵地一覧（山梨）

遺跡No.	遺跡名	種別	所在地	時代	備考（旧県番号・遺跡名・旧時代等）
05151	観音塚古墳	古墳	山之根字天狗前	古墳	05071観音塚古墳（夕狩沢古墳） 山梨市指定史跡（岩下古墳群）
05152	山寺古墳	古墳	上岩下字上蟹田	古墳	05072山寺古墳 山梨市指定史跡（岩下古墳群）
05153	天神塚古墳	古墳	上岩下字上天神山	古墳	05074天神塚古墳 山梨市指定史跡（岩下古墳群）
05154	牧洞寺古墳	古墳	上岩下字牧洞山	古墳	05073牧洞寺古墳 山梨市指定史跡（岩下古墳群）
05155	平塚古墳	古墳	上神内川字平塚	古墳	05037平塚古墳
05156	稲荷塚古墳	古墳	上神内川字塚越	古墳	05039稲荷塚古墳
05157	沖田無名墳	古墳	上栗原字沖田	古墳	
05158	中堰無名墳	古墳	上栗原字中道	古墳	
05159	ふじ塚古墳	古墳	三ケ所字原	古墳	05032ふじ塚古墳
05160	岩下古墳群	古墳群	上岩下	古墳	
05161	山根古墳群	古墳群	山根	古墳	
05162	富士塚	富士塚	上万力字藤塚	近世	05069富士塚
05163	琵琶塚	その他	歌田字松畑	中世・近世	05059琵琶塚古墳
05164	仏沢城跡	城館跡	切差字八幡山	中世	
05165	切差の城山跡	城館跡	切差字八幡山	中世	
05166	丸山の峰火台跡	城館跡	北字大平山	中世	
05167	御前山城跡	城館跡	上岩下	中世	
05168	棚山の峰火台跡	城館跡	正徳寺字棚山	中世	
05169	西山城跡	城館跡	東字西山	中世	
05170	野背坂西城跡	城館跡	北字大平山	中世	
05171	武田金吾屋敷跡	城館跡	東後屋敷字小屋敷	中世	
05172	落合館跡	城館跡	落合字屋敷	中世	武田信昌館跡
05173	上野氏屋敷	城館跡	東字久保	近世	
05174	城伊庵屋敷跡	城館跡	上神内川字幸ノ前	中世	
05175	連方屋敷	城館跡	三ケ所字連方	中世	05028連方屋敷 山梨県指定史跡
05176	安田義定館跡	城館跡	小原東字白山	中世	05019安田氏館跡
05177	安田義定館跡	城館跡	小原西字八王子	中世	
05178	栗原氏屋敷跡	城館跡	上栗原字西神	中世	
05179	栗原氏屋敷跡	城館跡	中村字西小路	中世	
05180	大野砦跡	城館跡	大野字三十六	中世	
05181	荒神山窯跡	窯跡	東字荒神山	平安・中世	
05182	窪八幡神社	神社	北字仲町	中世	
05183	窪八幡神社社家坊中群	社寺跡	北	中世・近世	山梨市指定史跡
05184	雁行堤	堤防遺跡	万力字正月林	近世	山梨市指定史跡
05185	田安陣屋跡	陣屋跡	一町田中字梨ノ木	近世	山梨市指定史跡
05186	清水陣屋跡	陣屋跡	北字デウノコシ	近世	山梨市指定史跡
05187	足原田遺跡	集落跡	万力字足原田	古墳・平安・中世	
05188	泉林遺跡	散布地	市川字泉林	縄文	
05189	柿木田遺跡	集落跡	小原西字柿木田	縄文・古墳	
05190	廻り田遺跡	集落跡	北字廻り田	古墳	
05191	膳棚遺跡	集落跡	北字中膳棚ほか	平安	
05192	神明前遺跡	社寺跡	市川字神明前	中世・近世	寺院「醍醐院」跡
05193	窪八幡神社旧社地跡	社寺跡	南	平安・中世	
05194	笛吹川堤防跡群	その他（堤防跡）		近世・近現代	

埋蔵文化財包蔵地一覧（牧丘）

遺跡No.	遺跡名	種別	所在地	時代	備考（旧県番号・遺跡名・旧時代・史跡等）
09001	柳平遺跡	散布地	牧丘町柳平	縄文	
09002	塩平遺跡	散布地	牧丘町北原上塩平	縄文・平安	
09003	上ノ向遺跡	散布地	牧丘町北原北添川	平安	
09004	京塚遺跡	散布地	牧丘町北原上野原	縄文・平安	
09005	上野原遺跡	散布地	牧丘町北原上野原	縄文・奈良・平安・中世・近世	
09006	上ノ原遺跡	集落跡	牧丘町牧平上ノ原	縄文・奈良・平安	
09007	川東遺跡	散布地	牧丘町牧平上ノ原	縄文・古墳・奈良・平安	
09008	膝立破魔場遺跡	散布地	牧丘町牧平膝立	平安・奈良・中世	
09009	押手沢遺跡	散布地	牧丘町牧平押手沢	縄文	
09010	古宿道上遺跡	集落跡	牧丘町西保中古宿道上	縄文・古墳・奈良・平安	山梨市指定史跡
09011	小林遺跡	散布地	牧丘町西保中古宿道上	縄文・平安・中世・近世	
09012	差須遺跡	散布地	牧丘町西保中大村上	平安	
09013	奥破魔射場遺跡	散布地	牧丘町西保中大村上	縄文・平安・中世	
09014	古西源寺遺跡	散布地	牧丘町西保中	縄文・弥生・古墳・奈良・平安・中世・近世	
09015	西破魔射場遺跡	散布地	牧丘町西保中	縄文・奈良・平安・中世・近世	
09016	東破魔射場遺跡	散布地	牧丘町西保中	縄文・弥生・古墳・奈良・平安・中世・近世	
09017	上平遺跡	散布地	牧丘町西保中	旧石器・縄文・平安・中世・近世	
09018	在家道東遺跡	散布地	牧丘町西保中	縄文	
09019	在家道西遺跡	散布地	牧丘町西保中	縄文・平安	
09020	村ノ前遺跡	散布地	牧丘町西保中	縄文	
09021	井戸窪遺跡	散布地	牧丘町西保中	縄文・中世・近世	
09022	八幡山遺跡	散布地	牧丘町西保中下八幡山	縄文	
09023	荒台遺跡	散布地	牧丘町西保中荒台	縄文・平安	
09024	中田圃遺跡	散布地	牧丘町西保中下御所	平安・中世・近世	
09025	西保丸山西遺跡	散布地	牧丘町西保中下丸山	縄文・奈良・平安	
09026	西保下丸山遺跡	散布地	牧丘町西保中下丸山	縄文・弥生・古墳・奈良・平安・中世・近世	
09027	法喩庵遺跡	散布地	牧丘町西保下法喩庵	縄文・平安・中世・近世	
09028	北井遺跡	散布地	牧丘町西保下法喩庵	縄文・平安・中世・近世	
09029	下木曾遺跡	散布地	牧丘町西保下下木曾	平安・中世・近世	
09030	真智遺跡	散布地	牧丘町倉科真智	縄文	
09031	西中尾遺跡	散布地	牧丘町西中尾	縄文・奈良・平安・中世・近世	
09032	西裏遺跡	散布地	牧丘町倉科西裏	縄文・平安	
09033	中尾1遺跡	散布地	牧丘町倉科	縄文・奈良・平安・近世	
09034	中尾2遺跡	散布地	牧丘町倉科	縄文・平安	
09035	高野遺跡	散布地	牧丘町倉科	縄文・弥生・奈良・平安・中世	
09036	堰下遺跡	散布地	牧丘町倉科堰下	縄文	
09037	市地B遺跡	散布地	牧丘町西保下	縄文・奈良・平安・中世	
09038	井戸川遺跡	散布地	牧丘町西保下	旧石器・縄文・奈良・平安・中世	
09039	市地A遺跡	散布地	牧丘町西保下	縄文・中世	
09040	込山遺跡	散布地	牧丘町西保下込山	縄文・奈良・平安	
09041	山寺遺跡	散布地	牧丘町倉科山寺	縄文・奈良・平安	
09042	御幸原遺跡	散布地	牧丘町室伏下	縄文	
09043	奥豊原遺跡	散布地	牧丘町倉科山寺	縄文・奈良・平安・中世	
09044	市地C遺跡	散布地	牧丘町倉科	縄文・奈良・平安	
09045	西平沢遺跡	散布地	牧丘町倉科	縄文・奈良・平安・中世	
09046	丸山A遺跡	散布地	牧丘町倉科丸山	縄文	
09047	丸山B遺跡	散布地	牧丘町倉科丸山	縄文	
09048	二ツ塚遺跡	散布地	牧丘町倉科二ツ塚	縄文・奈良・平安・中世	
09049	田処遺跡	散布地	牧丘町倉科	縄文・奈良・平安・中世	
09050	西山遺跡	散布地	牧丘町倉科西山	縄文・奈良・平安・中世	

埋蔵文化財包蔵地一覧（牧丘）

遺跡No.	遺跡名	種別	所在地	時代	備考（旧県番号・遺跡名・旧時代・史跡等）
09051	山田遺跡	散布地	牧丘町倉科西山	縄文	
09052	滝の沢遺跡	散布地	牧丘町倉科滝の沢	縄文・弥生・奈良・平安	
09053	鈴の宮遺跡	散布地	牧丘町倉科鈴の宮	旧石器・縄文・弥生・古墳・平安・中世・近世	
09054	大石遺跡	散布地	牧丘町倉科鈴の宮	縄文	
09055	上野田遺跡	散布地	牧丘町倉科鈴の宮	縄文・弥生・古墳・奈良・平安・中世・近世	
09056	西畑遺跡	散布地	牧丘町室伏下	縄文・平安・中世	
09057	林組遺跡	散布地	牧丘町倉科林組	縄文・弥生・平安	
09058	上野田東遺跡	散布地	牧丘町倉科上野田	旧石器・縄文・奈良・平安・中世・近世	
09059	田屋A遺跡	散布地	牧丘町倉科	縄文・平安	
09060	田屋B遺跡	散布地	牧丘町倉科	平安	
09061	松葉遺跡	散布地	牧丘町窪平松葉	縄文・弥生・奈良・平安・中世	
09062	階遺跡	散布地	牧丘町窪平階	縄文・弥生・奈良・平安	
09063	東大庭遺跡	散布地	牧丘町東大庭	縄文	
09064	堀ノ内遺跡	散布地	牧丘町窪平堀ノ内	縄文	
09065	精進屋敷遺跡	散布地	牧丘町窪平堀ノ内	縄文	
09066	薬師堂遺跡	集落跡	牧丘町窪平堀ノ内	縄文	
09067	大久保遺跡	散布地	牧丘町窪平堀ノ内	縄文	
09068	牧ノ前遺跡	散布地	牧丘町窪平堀ノ内	縄文	
09069	横吹遺跡	集落跡	牧丘町窪平堀ノ内	縄文・平安・中世	
09070	砂原遺跡	散布地	牧丘町室伏下無田	縄文	
09071	寺屋敷遺跡	散布地	牧丘町千野々宮寺屋敷	縄文	
09072	随当遺跡	散布地	牧丘町杣口大室隋当	縄文・奈良・平安	
09073	杣口西山遺跡	散布地	牧丘町杣口西山	縄文・奈良・平安	
09074	東上遺跡	散布地	牧丘町杣口東上	縄文	
09075	上杣口遺跡	散布地	牧丘町杣口	縄文・奈良・平安・中世	
09076	青山遺跡	散布地	牧丘町杣口	縄文・奈良・平安	
09077	大久保遺跡	散布地	牧丘町室伏上大久保	縄文・奈良・平安・中世	
09078	清水窪遺跡	散布地	牧丘町杣口東下	縄文・奈良・平安・中世	
09079	中久堰遺跡	集落跡	牧丘町室伏(乙ヶ妻)	縄文・平安	
09080	丸山遺跡	散布地	牧丘町成沢(大沢)	縄文	
09081	浄居寺城跡	城館跡	牧丘町城古寺	中世・近世	
09082	間瀬屋敷址遺跡	城館跡	牧丘町倉科上野田	中世・近世	
09083	琵琶城址遺跡	城館跡	牧丘町西保下辻屋	中世	
09084	小田野城跡	城館跡	牧丘町西保下小田野	平安・中世	山梨市指定史跡
09085	曲田遺跡	集落跡	牧丘町倉科膳棚	縄文・古墳・平安	
09086	金桜神社奥社地跡	社寺跡	牧丘町杣口高天原	縄文・平安・中世・近世	山梨市指定史跡
09087	隼遺跡	不明	牧丘町隼	中世・近世	大士の窟、大黒の窟(甲斐国志)
09088	鍵懸関跡	城館跡	牧丘町牧平	中世	山梨市指定史跡

埋蔵文化財包蔵地一覧（三富）

遺跡No.	遺跡名	種別	所在地	時代	備考（旧県番号・遺跡名・旧時代等）
10001	金久保遺跡	散布地	三富上柚木字塩原	縄文	
10002	松ノ木遺跡	散布地	三富上柚木字塩原	平安	
10003	寺井遺跡	散布地	三富上柚木字寺井	縄文・中世	
10004	川上遺跡	散布地	三富上柚木字稲子沢	平安・中世	
10005	稲子沢遺跡	散布地	三富上柚木字稲子沢	古墳・平安・中世	
10006	芹沢遺跡	散布地	三富上柚木字馬込	縄文・中世	
10007	奥平遺跡	散布地	三富上柚木字馬込	縄文	
10008	下荻原遺跡	散布地	三富上柚木字下荻原	縄文・弥生・平安	
10009	上門坂遺跡	散布地	三富下釜口字興南	縄文・中世	
10010	下釜口第一遺跡	散布地	三富下釜口字興南	縄文・弥生・平安	
10011	下釜口第二遺跡	散布地	三富下釜口字興南	縄文	
10012	荻原遺跡	散布地	三富川浦字上荻原	平安	
10013	上荻原遺跡	散布地	三富川浦字上荻原	縄文・平安・中世	
10014	原沢遺跡	散布地	三富川浦字上荻原	縄文・平安・中世	
10015	雷遺跡	散布地	三富川浦字雷	縄文・平安・中世	
10016	見畑遺跡	散布地	三富川浦字雷	平安・中世	
10017	湯ノ平遺跡	散布地	三富川浦字湯ノ平	縄文・中世	
10018	別当遺跡	散布地	三富川浦字湯ノ平	平安・中世	
10019	天科第一遺跡	散布地	三富川浦字天科	近世	
10020	天科第二遺跡	散布地	三富川浦字天科	平安	
10021	円川第一遺跡	散布地	三富川浦字円川	平安・中世	
10022	円川第二遺跡	散布地	三富川浦字円川	不明	
10023	向山遺跡	散布地	三富上釜口字青笹	平安・中世	
10024	洞遺跡	散布地	三富徳和字徳和	中世	
10025	松原第一遺跡	散布地	三富徳和字徳和	平安・中世	
10026	松原第二遺跡	散布地	三富徳和字徳和	平安・中世	
10027	大久保遺跡	散布地	三富徳和字徳和	平安・中世	
10028	箕作遺跡	散布地	三富徳和字徳和	平安・中世	
10029	徳和遺跡	散布地	三富徳和字徳和	縄文・中世	
10030	水久保遺跡	散布地	三富徳和字徳和	平安・中世	
10031	城山城郭遺構	城館跡	三富下釜口	中世	山梨市指定史跡
10032	川浦口留番所	城館跡	三富川浦	近世	山梨市指定史跡

報告書抄録

ふりがな	やまなششないいせきちょうさほうこくしょ
書　名	山梨市市内遺跡調査報告書 2016
副　題	
シリーズ名	山梨市文化財調査報告書
シリーズ番号	第 26 集
編著者名	三澤達也・駒田真人・浅田実希
編集機関	山梨市教育委員会
所 在 地	〒405 - 8501　山梨県山梨市小原西 843　　TEL　0553 - 22 - 1111
発行年月日	平成 29 年 3 月 31 日

山梨市文化財調査報告書　第 26 集

市内遺跡発掘調査報告書

2017 年 3 月

編集・発行　山梨市教育委員会生涯学習課

山梨市小原西 843

電話　0553－22－1111

印刷所　　昭　和　堂