山梨市文化財調査報告書　第24集

山梨市
市内遺跡発掘調査報告書2015

2016.3

山梨市教育委員会

山梨市文化財調査報告書　第24集　山梨市　市内遺跡発掘調査報告書2015　二〇一六年三月　山梨市教育委員会

山梨市文化財調査報告書　第24集

山梨市
市内遺跡発掘調査報告書2015

2016.3

山梨市教育委員会

例言

1　本書は、平成27年度国宝重要文化財等保存整備費補助金及び平成27年度山梨県文化財保存事業費補助金事業として実施した、平成27年度山梨市内遺跡発掘調査の成果をまとめた報告書である。

2　本書における出土遺物及び図面・写真等は、山梨市教育委員会が保管している。

3　本書の執筆・編集は山梨市教育委員会三澤達也・駒田真人・浅田実希が行った。

4　発掘・整理作業参加者
深澤さつき、芦沢はつ子、直井光江、広瀬侯子、安田絹子、安田敏男、藤原千賀子、若月あい子、松本榮一、岡　利恵、宮下善雄、矢崎治道、藤原今朝男、八木今朝正、飯田和夫

凡例

1　位置図の縮尺は1/10000である。

2　トレンチ設定図の縮尺は各図ごとに明記した。

3　本文および図中のTはトレンチ、TPはテストピットを指す。

目次

例言・凡例

目次

試掘確認調査

1　包蔵地外 …… 1

2　包蔵地外 …… 2

3　包蔵地外 …… 3

4　山根古墳群 …… 4

5　包蔵地外 …… 5

6　包蔵地外 …… 6

7　浄居寺城跡 …… 7

8　包蔵地外 …… 8

9　窪八幡神社社家坊中群 …… 9

10　久保遺跡 …… 10

11　包蔵地外 …… 11

12　高畑遺跡 …… 12

13　天神原遺跡 …… 14

14　包蔵地外 …… 15

15　切通南遺跡 …… 16

16　萱刈遺跡 …… 17

17　大堀遺跡 …… 18

18　歌田金桜遺跡 …… 19

19　高畑遺跡 …… 20

20　三ヶ所遺跡 …… 21

調査一覧 …… 22

遺跡分布図 …… 23

埋蔵文化財包蔵地一覧表 …… 30

1　包蔵地外

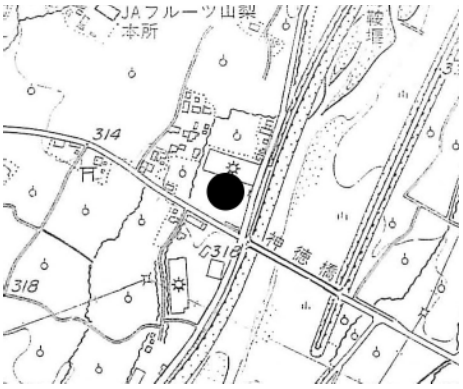

所　在　地　　正徳寺 1816-1, 1804-1
調査目的　　開発事業（工場）に伴う
調査期間　　平成 27 年１月７日～１月 14 日
調査面積　　70 m^2
調査担当者　　駒田 真人

調査結果

２m幅のトレンチを３箇所設定し（延長 35 m）、重機にて掘削、人力にて精査したところ、調査区全体に地表下約 100cm から 200cm 以上まで撹乱を受けていた。撹乱の下は砂礫層であり遺構・遺物ともに確認されなかった。

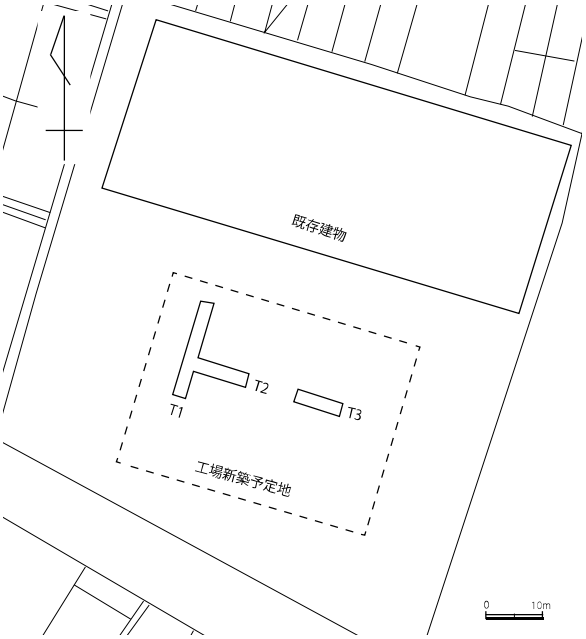

調査地全景

TP3 精査状況

２ 包蔵地外

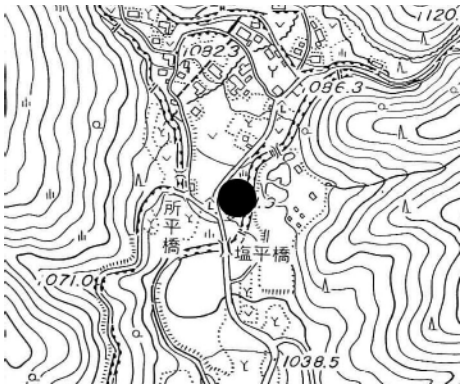

所 在 地　　牧丘町北原 1841- 1
調査目的　　開発事業（その他開発 太陽光発電）に伴う
調査期間　　平成 27 年 1 月 28 日～1 月 29 日
調査面積　　10 m^2
調査担当者　　駒田 真人

調査結果

２ｍ×１ｍのテストピットを５箇所設定し、人力にて掘削、精査したところ、遺構・遺物ともに確認されなかった。

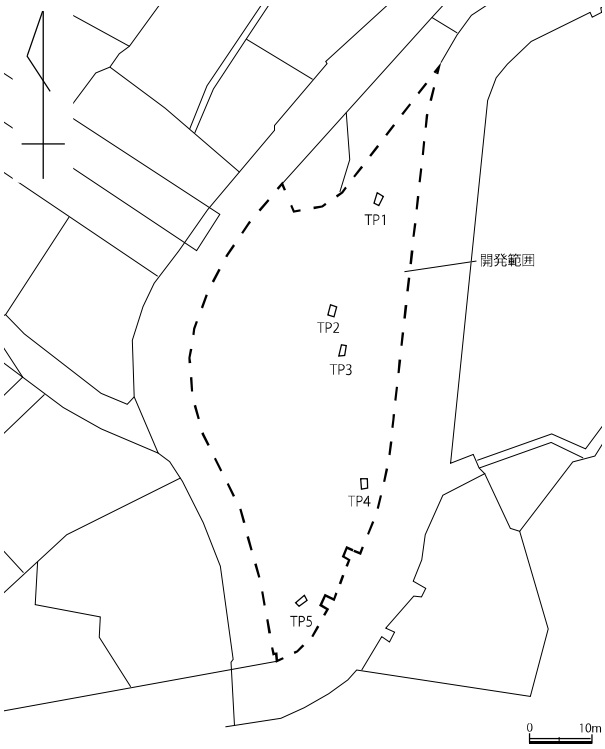

調査地全景状況

TP1 精査状況

３ 包蔵地外

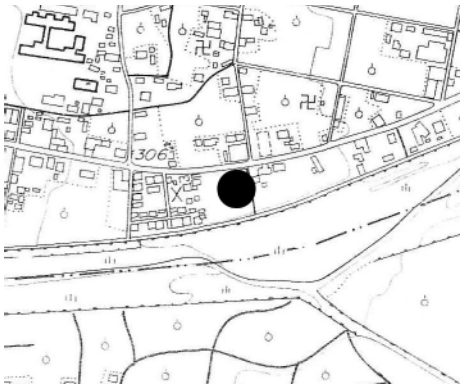

所 在 地　　歌田 12-1 外４筆
調査目的　　開発事業（宅地造成）に伴う
調査期間　　平成 27 年２月４日～２月６日
調査面積　　60 m^2
調査担当者　　駒田　真人

調査結果

２m幅のトレンチを３本設定し（延長 30 m）、重機にて掘削、人力にて精査したところ、遺構・遺物ともに確認されなかった。

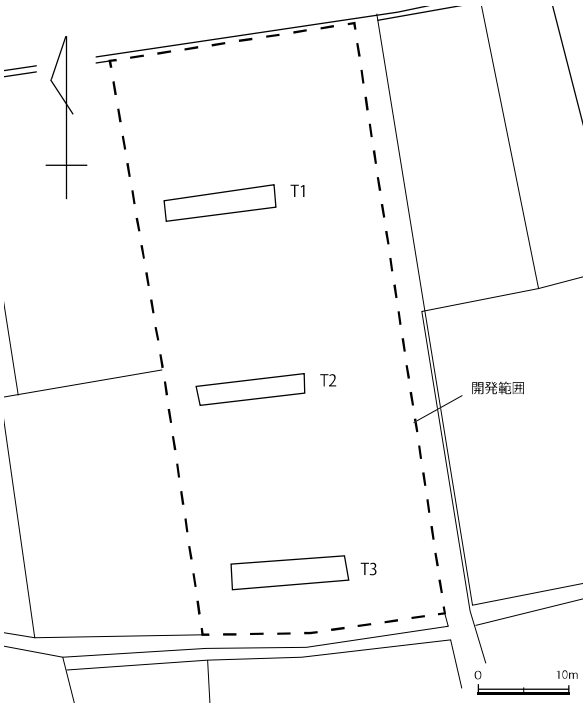

T1 精査状況

T1 土層断面

４ 山根古墳群

所 在 地　　山根 449
調査目的　　保存目的の範囲確認
調査期間　　平成 27 年２月６日～２月 10 日
調査面積　　８m^2
調査担当者　　三澤　達也、駒田 真人

調査結果

耕作中に直径２ｍほどの平たい大型の石材が発見されたと土地所有者から連絡を受け、現地確認を行った。当該地は山根古墳群の範囲内で、畑の南側の石垣には大型の石材が使用されており、過去にこの付近に古墳が存在していた可能性が想定されたため、今回の調査に至った。

本大型石材を中心に十字にトレンチを設定し、人力にて掘削、精査したところ、本石材以外に人頭大以上の大きさの石材は検出されなかった。また、石室床面にみられる河原石の敷き詰めも確認されず、須恵器も検出されなかった。これらの状況から、石室が残存している可能性はほとんど無いと考えられる。可能性としては、付近の別の場所から運び込まれたものか、かつてこの場所に存在した古墳が破壊され、最も大きい石材のみ運搬できずに埋めたものかのいずれかと思われる。

今回の調査では石室等の検出には至らなかったが、掘削深度や範囲の拡張によって古墳の痕跡等が検出される可能性が残されるため、現地保存とすることとした。

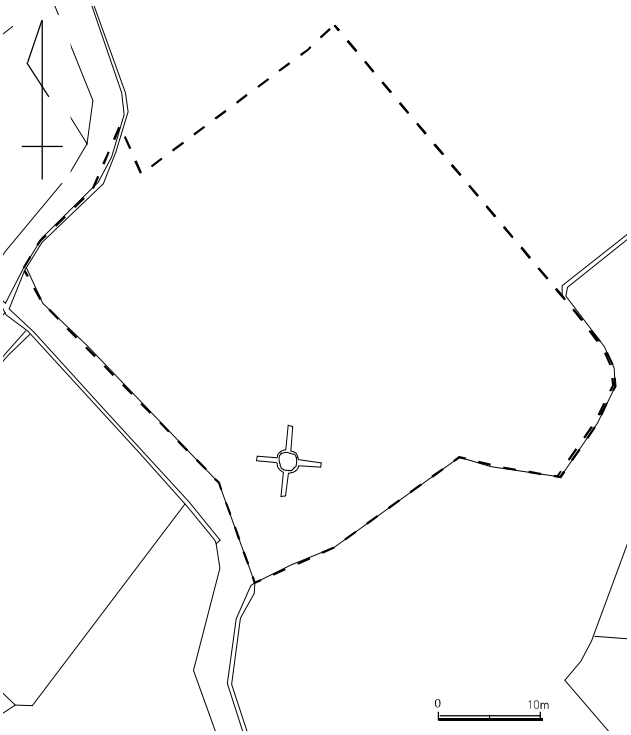

トレンチ掘削状況



T1 精査状況

5 包蔵地外

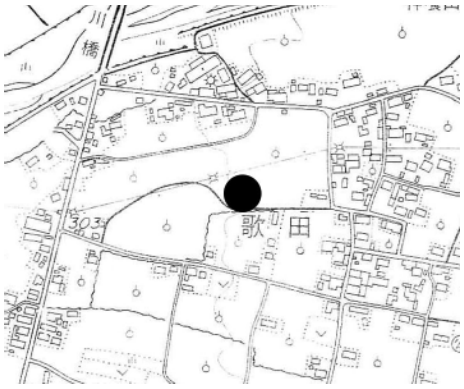

所 在 地　歌田 1014 外２筆
調査目的　開発事業（宅地造成）に伴う
調査期間　平成 27 年２月 16 日～２月 20 日
調査面積　90 m^2
調査担当者　駒田 真人

調査結果

２m幅のトレンチを３本設定し（延長 45 m）、重機にて掘削、人力にて精査したところ、T1 で近世以降の水抜きの暗渠と思われる溝状の遺構が２条確認されたが、遺物は確認されなかった。

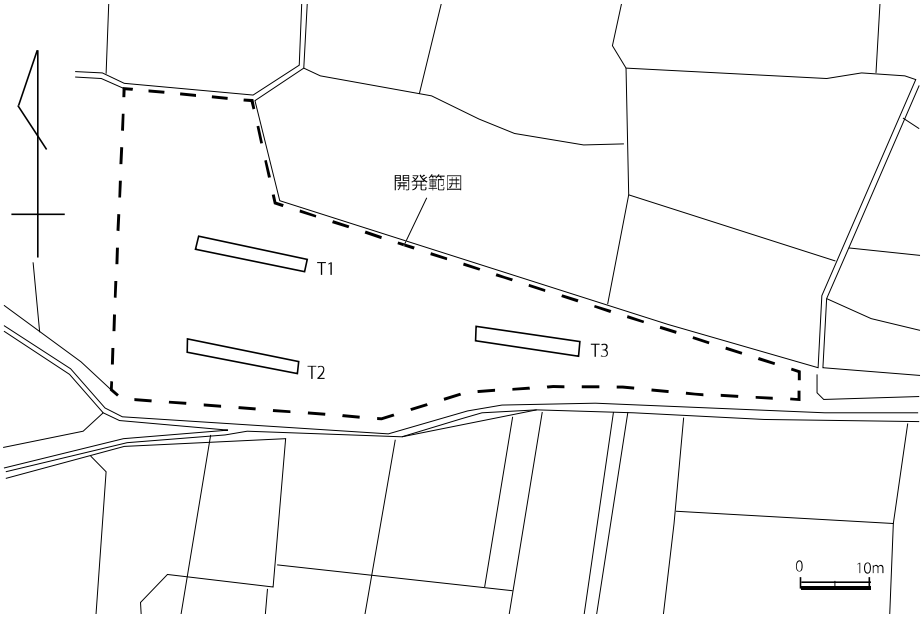

T1 精査状況

T3 精査状況

6 包蔵地外

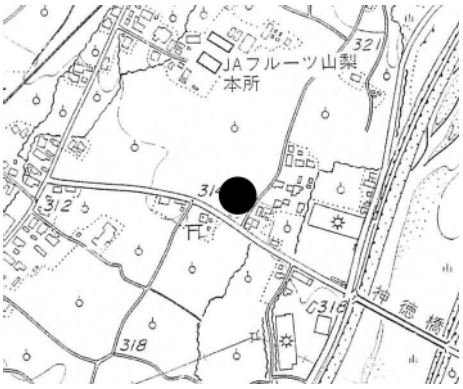

所 在 地　　正徳寺 1556-1, 1560
調査目的　　開発事業（その他開発 駐車場整備）に伴う
調査期間　　平成 27 年３月２日～３月 23 日
調査面積　　３m²
調査担当者　　駒田　真人

調査結果

２m幅のトレンチを３箇所（延長 45 m ）及びテストピットを２箇所設定し、重機（テストピットは人力）にて掘削、人力にて精査した。TP2 では扁平な小礫が集中しており、その小礫群の中及び付近から経石（一字一石経）が数十点出土した。経石出土地点のすぐ南西側の敷地には日蓮宗の寺院があったとされており、寺院が主体となって造営した経塚であると考えられる。

経塚が発見された部分については、駐車場の舗装をせずに現地保存とすることとなった。

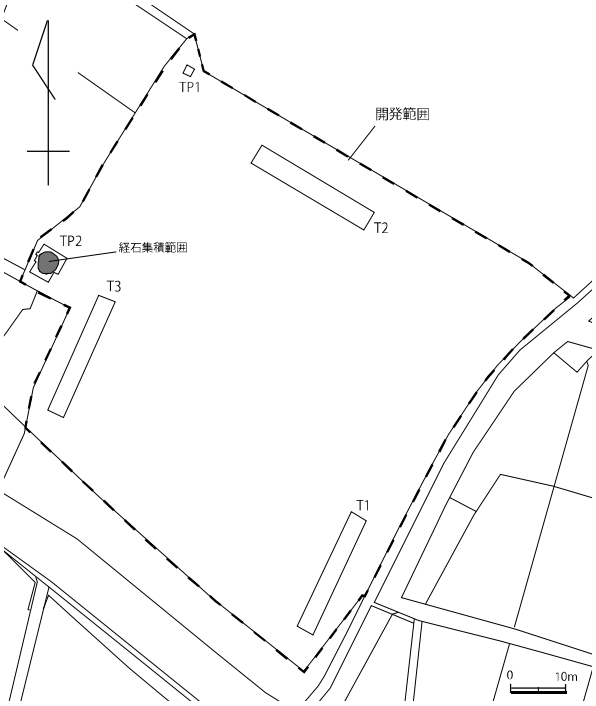

TP2 精査状況

経石出土状況

7 浄居寺城跡

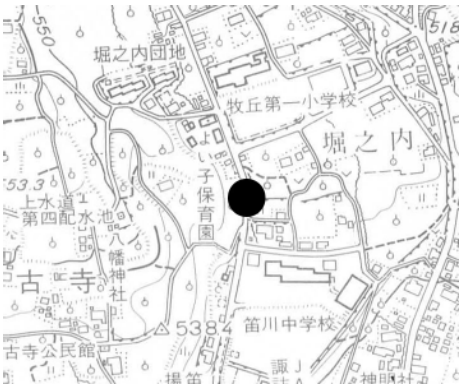

所 在 地　牧丘町窪平地内
調査目的　開発事業（道路）に伴う
調査期間　平成 27 年４月 21 日～４月 23 日
調査面積　３m^2
調査担当者　駒田 真人

調査結果

当該地は浄居城址の切岸の可能性がある斜面下に位置しており、堀が想定される範囲内で調査を行った。１ｍ×１ｍのテストピットを３箇所設定し、人力にて掘削･精査したところ、テストピット１では、地表下 115cm 以深で水分を多く含む黒褐色土層となり、150cm ほど掘削したが、地山面には達しなかった。遺構・遺物は確認されなかった。堀の中を掘削している可能性もあるが、調査対象範囲の幅は約２ｍと狭く、これ以上の確認は不可能であった。今回の調査範囲は道路拡幅部分であるが、範囲が狭く遺構等の確認が困難であるため、工事立会により確認することとした。

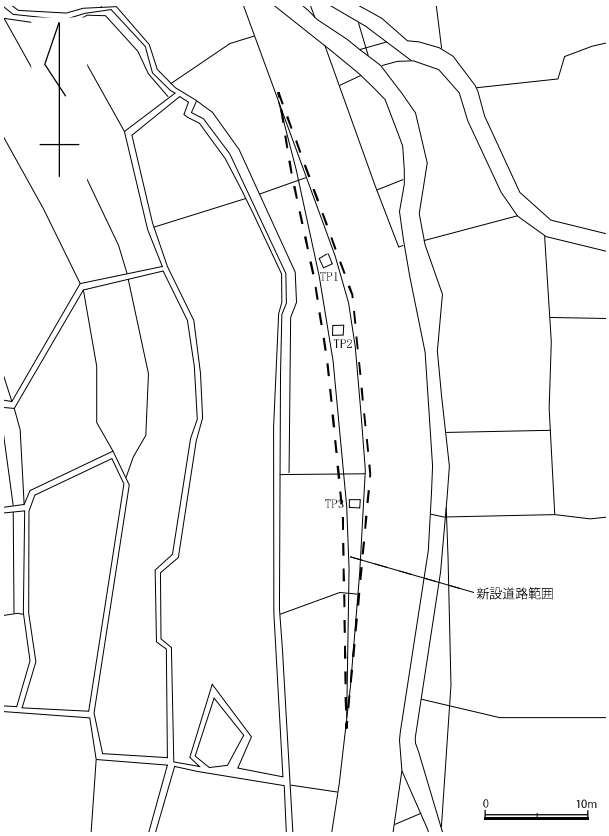

TP1 精査状況

TP2 精査状況

８ 包蔵地外

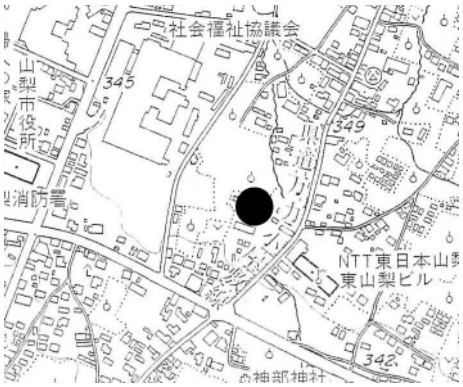

所 在 地　　小原西 42 外４筆
調査目的　　開発事業（宅地造成）に伴う
調査期間　　平成 27 年４月 27 日～５月１日
調査面積　　155 m^2
調査担当者　　駒田 真人

調査結果

２m幅のトレンチを４本設定し（延長 77 m）、重機にて掘削、人力にて精査したところ、時期・性格不明のピット２基及び溝１条が検出された。遺物は検出されなかった。遺構については、覆土と断面の観察から近世以降のものである可能性が高い。

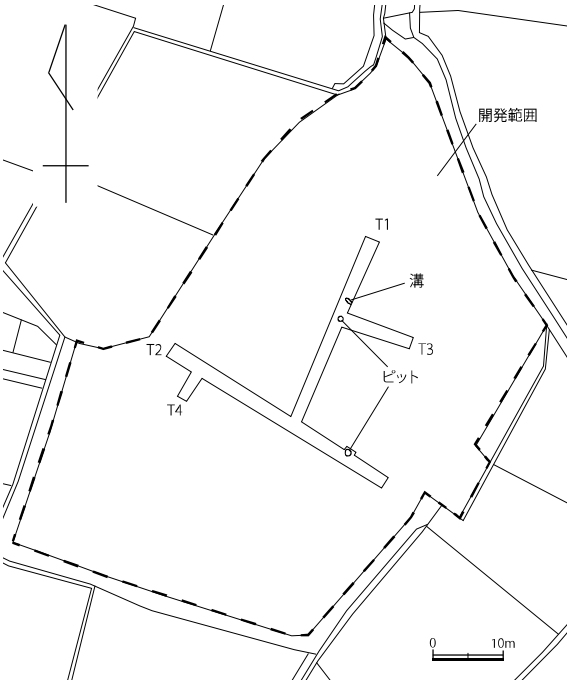

T1 精査状況

ピット検出状況

９ 窪八幡神社社家坊中群

所 在 地　　南 1245-1、1247-1、1266-1
調査目的　　開発事業（店舗）に伴う
調査期間　　平成 27 年６月 22 日～６月 27 日
調査面積　　80 m^2
調査担当者　　駒田 真人、浅田 実希

調査結果

幅２ｍのトレンチを４箇所（延長 40 ｍ）設定し、重機にて掘削、人力にて精査したところ、T2、T3、T4 では地表下約 30cm ～ 50cm で礫層となり、T1 では地表下約 90cm で河川性の砂層となった。砂礫層は笛吹川の氾濫による自然堆積である可能性が高いと判断した。また T3、T4 から土師質土器、陶器、磁器等の遺物が出土したが、耕作土及び礫層中からの出土であるため、河川の氾濫によって流れ込んだものであると判断した。

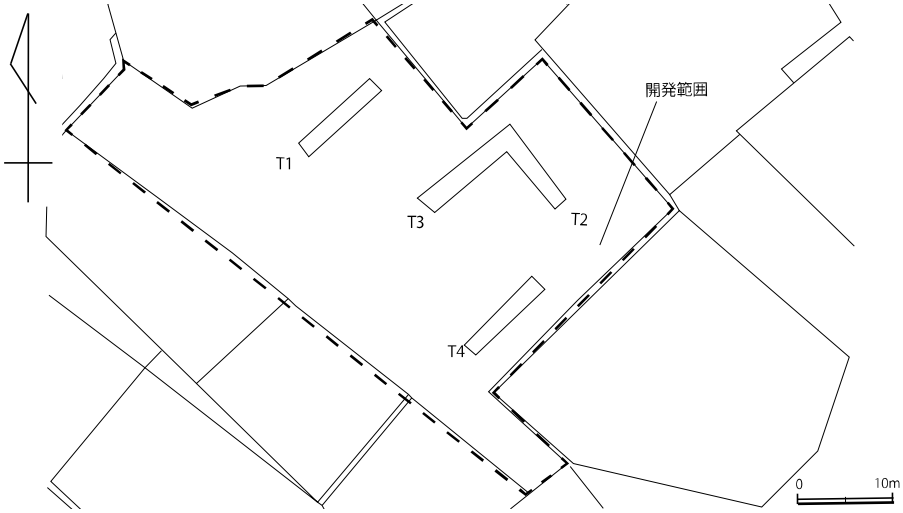

T1 精査状況

T2 精査状況

10 久保遺跡

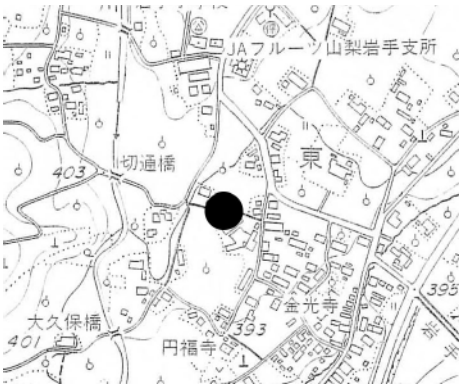

所 在 地　牧丘町東 1883-1
調査目的　開発事業（道路）に伴う
調査期間　平成 27 年９月 14 日
調査面積　４m²
調査担当者　駒田 真人

調査結果

１m×１mのテストピットを４箇所設定し、人力にて掘削・精査したが、遺構・遺物とも確認されなかった。

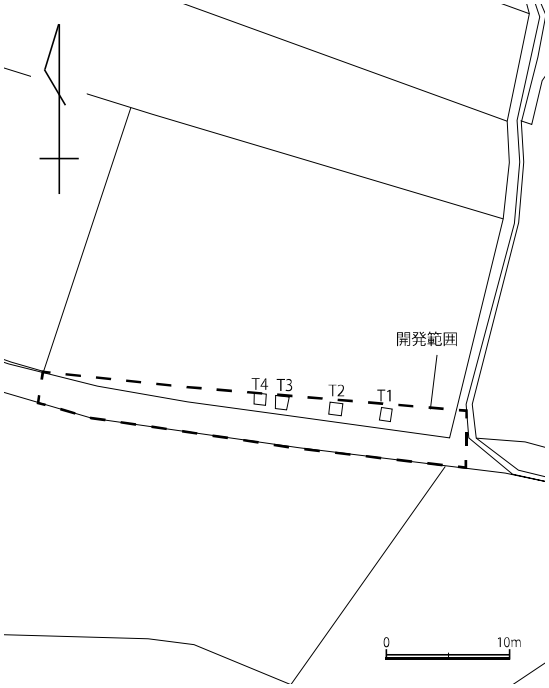

トレンチ設定状況

TP1 精査状況

11 包蔵地外

所 在 地　上栗原地内
調査目的　開発事業（農業基盤整備事業）に伴う
調査期間　平成 27 年９月 24 日～９月 29 日
調査面積　12 m²
調査担当者　駒田 真人

調査結果

１．５ｍ×１ｍのテストピットを８箇所設定し、人力にて掘削･精査した。いずれのテストピットも地表下約 50 ～ 100cm 以深では砂礫層となり、遺構・遺物とも確認されなかった。

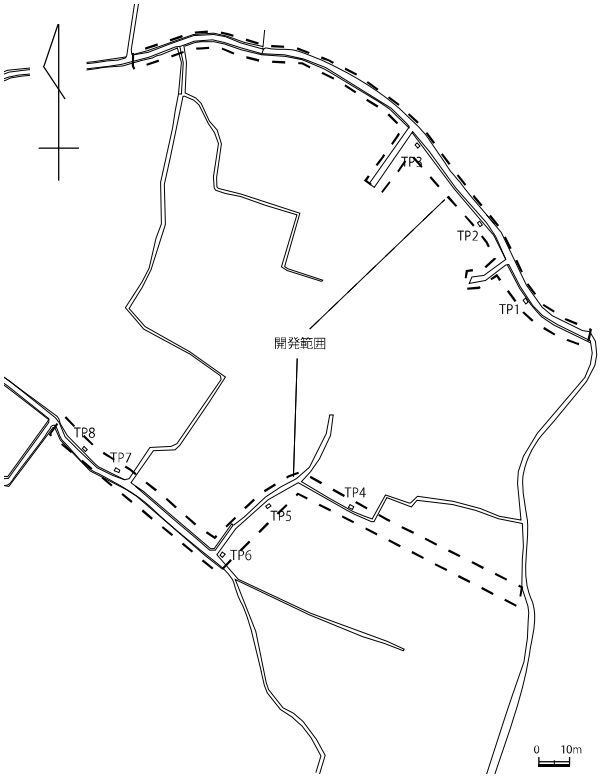

TP1 精査状況

TP3 精査状況

12 高畑遺跡

所 在 地　大野 2010-4 外４筆
調査目的　開発事業（農業基盤整備事業以外の農業関係事業）に伴う
調査期間　平成 27 年９月 24 日～ 10 月 23 日
調査面積　120 m^2
調査担当者　浅田 実希

調査結果

調査地は平成 17 年に調査が行われた高畑遺跡（共選所建設地点）に隣接する土地である。

幅２ｍのトレンチを６箇所（延長 60 ｍ）設定し、重機にて掘削、人力にて精査を行ったところ、各トレンチから土師器、須恵器等の遺物が出土した。

T2 では地表下 50cm の広い範囲で炭化物が検出され、焼失住居の可能性が考えられる（１号住）。T3 では地表下 25cm で遺物包含層となり、平安時代の住居跡が１軒検出された（２号住）。遺構の南側では地表下 30cm から完形に近い土師器が 20 点ほど折り重なった状態で出土した。

T4 ではかまどに伴うものと思われる焼土の分布を確認したが、住居プランの検出には至らなかった。

T6 では地表下 30cm から時期、性格ともに不明の溝状の遺構が検出され、遺構全面から土師器片、須恵器片が出土した。

平成 17 年に行われた調査では平安時代の住居跡が３軒検出されている。今回の調査結果と併せて遺跡中央付近から南西方向に平安時代の住居が広がっていることが確認された。

今回は試掘・確認調査であるため、遺構検出と時代・性格を判定するための部分的な掘削にとどめた。遺構確認面は現地表下 25cm であり、今回遺構が検出された範囲は 20cm 盛土され、30cm 以上の保護層が確保されるため、現地保存とすることとした。

T1 精査状況

T3 精査状況

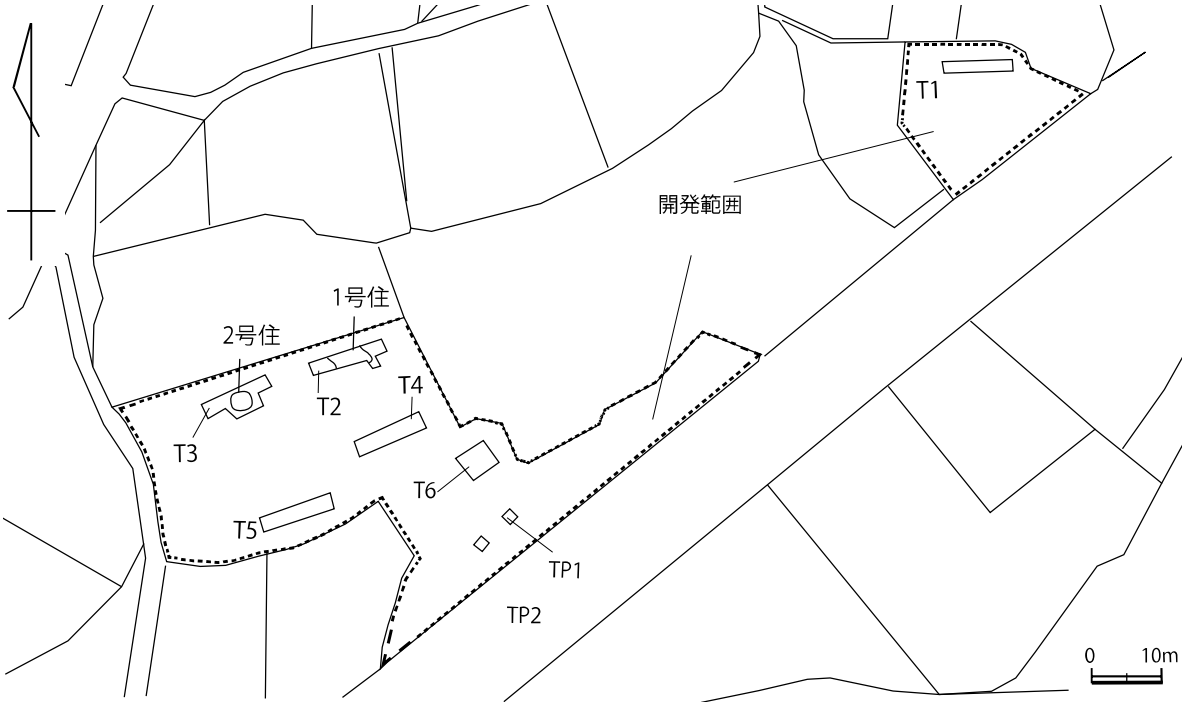

T2 炭化物検出状況

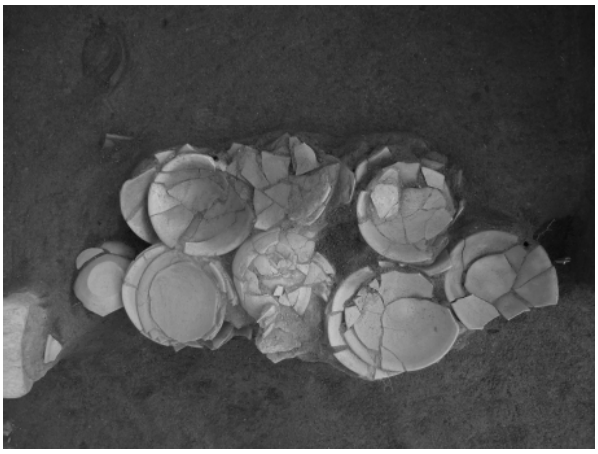

土器出土状況

2 号住検出状況

13 天神原遺跡

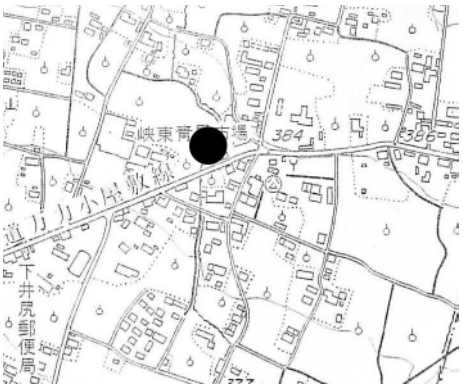

所 在 地　　下井尻地内
調査目的　　開発事業（農業基盤整備事業）に伴う
調査期間　　平成 27 年 10 月５日～ 10 月８日
調査面積　　11 m^2
調査担当者　　駒田 真人

調査結果

１ｍ×１．５ｍのテストピットを７箇所設定し、人力にて掘削・精査した。TP2 で近世以降の陶磁器及び時期不明の土器の小破片を検出したが、撹乱中からの出土であった。遺構は確認されなかった。

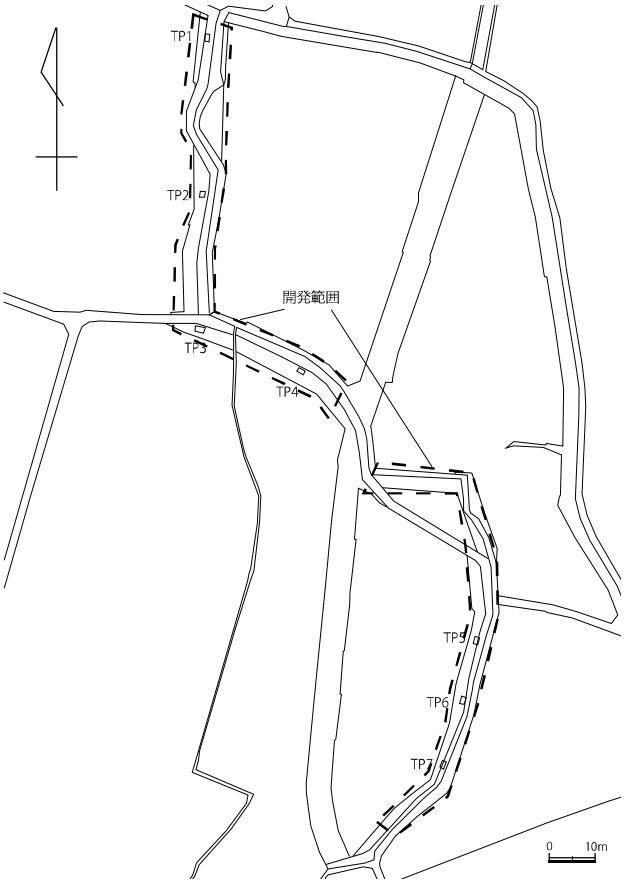

TP2 精査状況

TP4 精査状況

14 包蔵地外

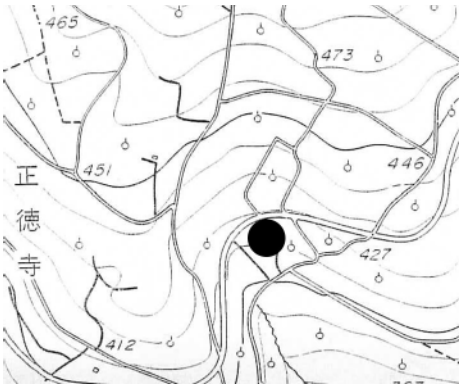

所 在 地　　万力地内
調査目的　　開発事業（農業基盤整備事業）に伴う
調査期間　　平成 27 年 10 月 13 日～10 月 15 日
調査面積　　８m²
調査担当者　　駒田 真人

調査結果

テストピットを６箇所設定し、人力にて掘削・精査した。工事範囲内の大部分で撹乱の影響を受けており、遺構・遺物とも確認されなかった。

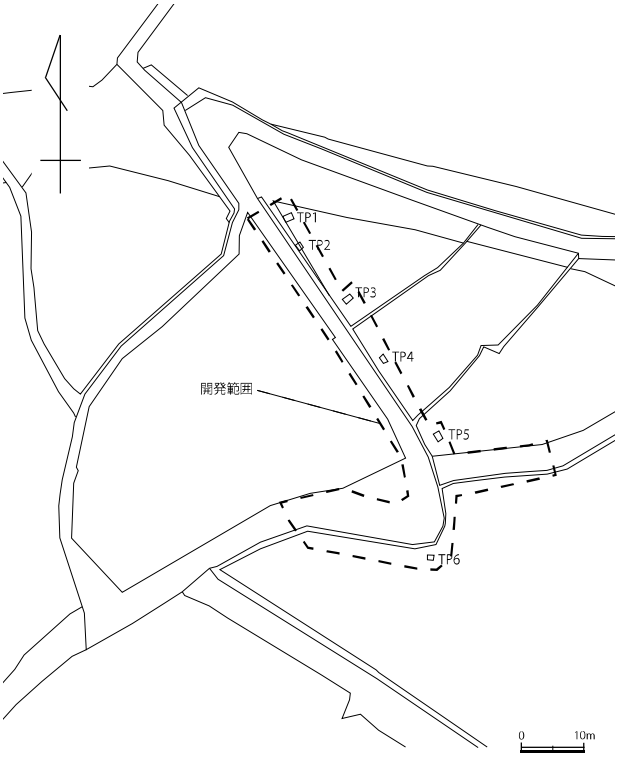

TP3 精査状況

TP4 精査状況

15 切通南遺跡

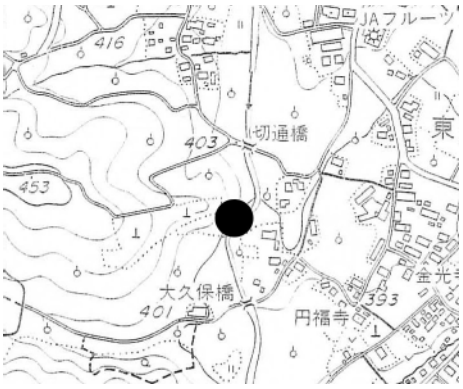

所 在 地　東地内
調査目的　開発事業（農業基盤整備事業）に伴う
調査期間　平成 27 年 10 月 22 日～ 10 月 27 日
調査面積　10.5 m²
調査担当者　駒田 真人

調査結果

１ｍ×１．５ｍのテストピットを７箇所設定し、人力にて掘削・精査した。調査範囲の大部分で撹乱がみられ、遺物・遺構等は確認されなかった。

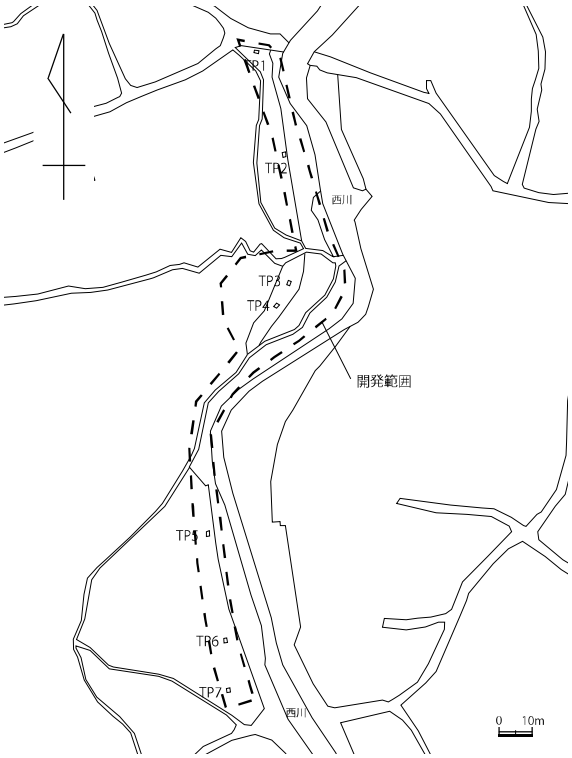

TP1 精査状況



TP2 精査状況

16 萱刈遺跡

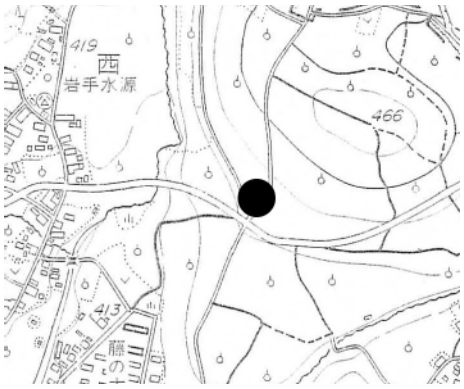

所 在 地　　東地内
調査目的　　開発事業（農業基盤整備事業）に伴う
調査期間　　平成 27 年 10 月 28 日～ 10 月 29 日
調査面積　　９m^2
調査担当者　　駒田 真人

調査結果

１ｍ×１．５ｍのテストピットを６箇所設定し、人力にて掘削・精査したが、遺構・遺物とも確認されなかった。

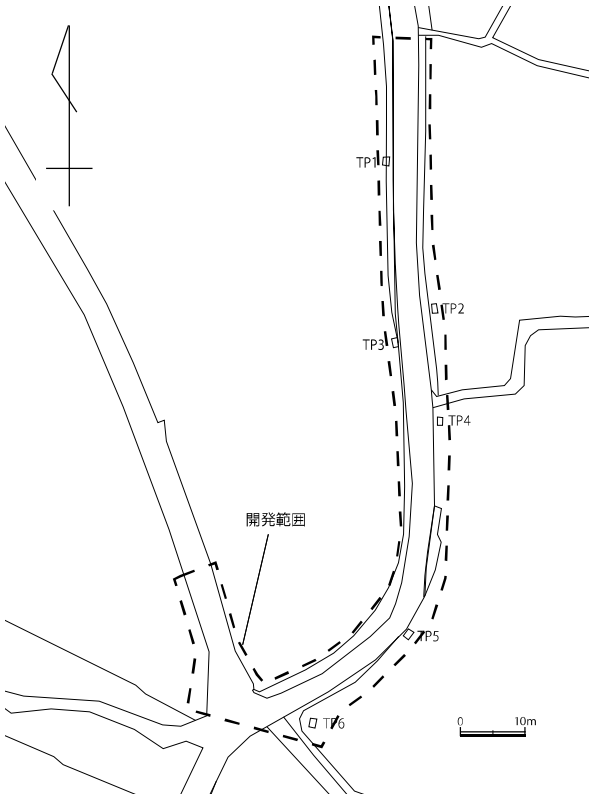

TP4 精査状況

TP5 精査状況

17 大堀遺跡

所 在 地　小原西 500-1、500-2、500-3、502-3
調査目的　開発事業（宅地造成）に伴う
調査期間　平成 27 年 11 月 17 日～ 11 月 27 日
調査面積　54 m^2
調査担当者　浅田 実希

調査結果

幅２ｍのトレンチを３箇所（延長 27 ｍ）設定し、重機にて掘削、人力にて精査を行ったところ、T1 では遺構・遺物とも検出されなかった。T2 からは溝１条を検出した。T3 からは土師器小破片が数点出土したが、遺構は検出されなかった。

いずれのトレンチでも地表下約 40cm ～ 50cm で黒褐色土層となり、敷地西側から東側にかけて同様の層が広がっていることを確認した。土師器片はこの層中から出土している。T2 で検出された溝はこの黒褐色土層に入り込む形で確認され、底部に小礫を伴うことから近代以降の暗渠排水であると思われる。

今回の開発で道路部分については遺構等が存在する可能性は低いが、宅地部分については住宅を建築する際に協議が必要となる。

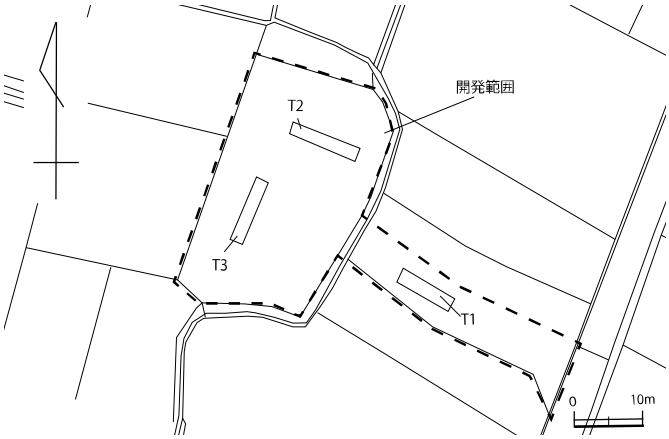

T1 精査状況

T3 設定状況

18 歌田金桜遺跡

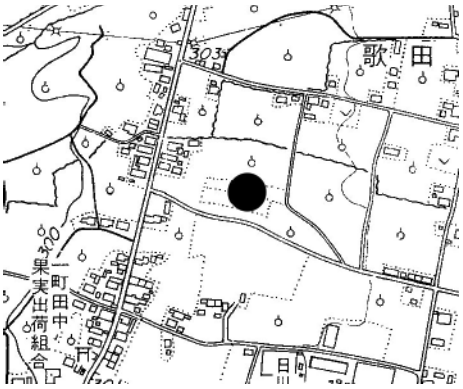

所 在 地　歌田 447-1
調査目的　開発事業（個人住宅）に伴う
調査期間　平成 27 年 12 月 4 日
調査面積　16 m^2
調査担当者　浅田 実希

調査結果

幅２ｍのトレンチを１箇所（延長８ｍ）設定し、重機にて掘削を行ったところ、地表下 40cm で河川性堆積層となり、遺構・遺物は確認されなかった。

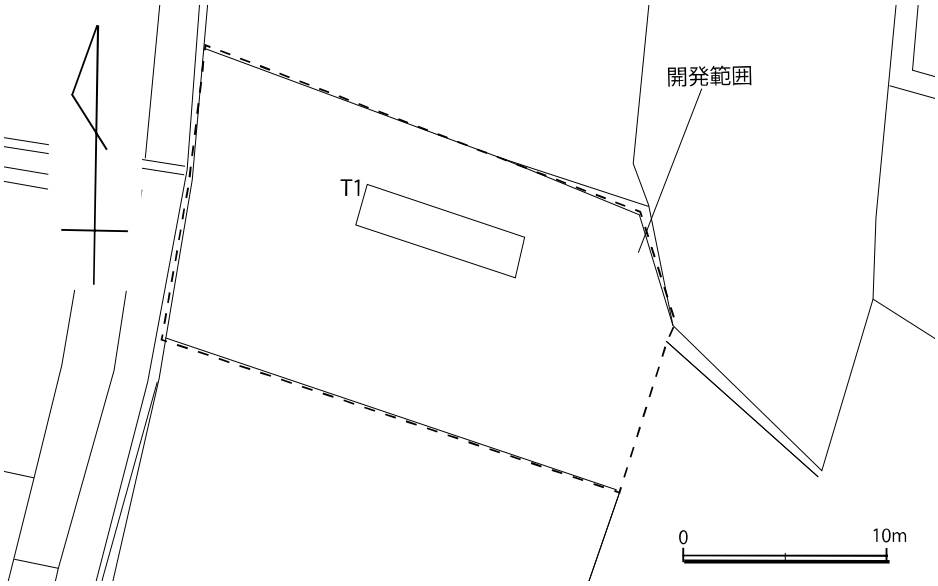

T1 掘削状況

T1 土層断面

19 高畑遺跡

所 在 地　大野 2001-8、2001-9、2002-1、2002-4
調査目的　開発事業（農業基盤整備事業以外の農業関係事業）に伴う
調査面積　平成 27 年 12 月 8 日～ 12 月 14 日
調査面積　23 m^2
調査担当者　浅田 実希

調査結果

幅２ｍのトレンチを１箇所（延長 10 ｍ）設定し、重機にて掘削、人力により精査を行ったが、地表下 70cm で河川性の堆積層となり遺構・遺物は検出されなかった。堆積状況を確認するためサブトレンチを設定し掘削したが、地表下約 150cm まで同様の層が続いていた。また、１ｍ×１ｍのテストピットを３箇所設定し、人力で掘削、精査したが、遺構・遺物は検出されなかった。

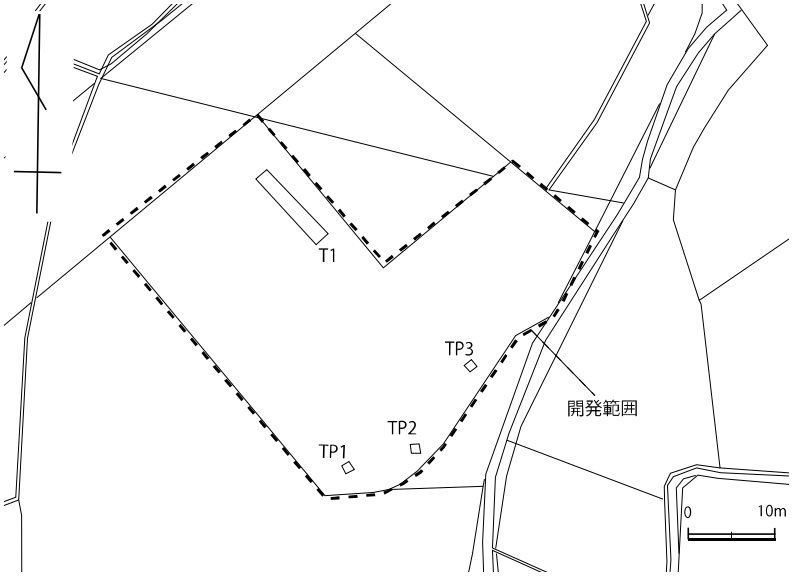

T1 精査状況



TP1 精査状況

20 三ヶ所遺跡

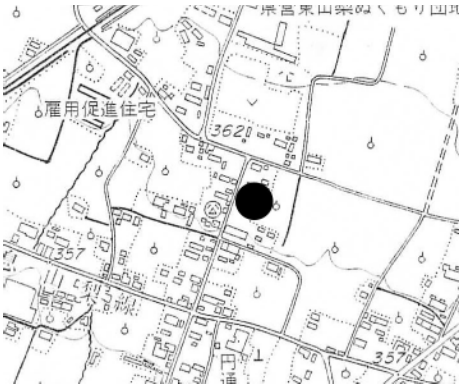

所 在 地　三ヶ所809
調査目的　開発事業（個人住宅）に伴う
調査期間　平成27年12月15日～12月17日
調査面積　４．５m²
調査担当者　浅田 実希

調査結果

１m×１．５mのテストピットを２箇所設定し、人力で掘削、精査したところ、TP1から時期・性格不明の溝が１条検出された。溝は敷地西側に向かって延びているものと思われる。遺物は出土しなかった。

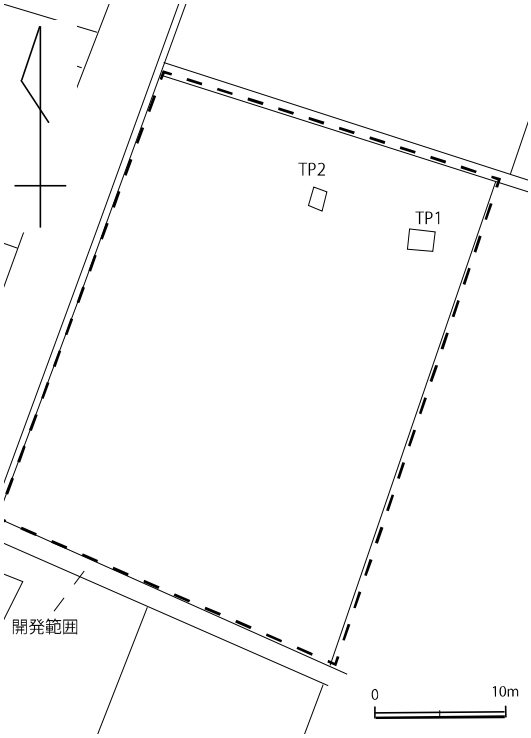

TP1 精査状況

TP2 精査状況

2015年　試掘・立会調査一覧表

試掘調査

	遺跡名	遺跡No.	所在地	調査期間	調査原因	調査面積	開発面積	備考（主な遺構・遺物など）
1	包蔵地外		正徳寺	H27.1.7～1.14	工場	70	7,541.34	
2	包蔵地外		牧丘町北原	H27.1.28～1.29	その他開発（太陽光発電）	10	2,177	
3	包蔵地外		歌田	H27.2.4～2.6	宅地造成	60	1,159	
4	山根古墳群	05161	山根	H27.2.6～2.20	保存目的の範囲確認	8	－	縄文土器
5	包蔵地外		歌田	H27.2.16～2.20	宅地造成	90	1,949	
6	包蔵地外		正徳寺	H27.3.2～3.11	その他開発（駐車場整備）	103	2,748	経塚、経石、古銭
7	浄居寺城跡	09081	牧丘町窪平	H27.4.21～4.23	道路	3	3,476	
8	包蔵地外		小原西	H27.4.27～5.1	宅地造成	155	2,000	
9	窪八幡神社社家坊中群	05183	南	H27.6.22～6.27	店舗	80	1,440	
10	久保遺跡	05034	東	H27.9.14	道路	4	3,000	
11	包蔵地外		上栗原	H279.24～9.29	農業基盤整備事業	12	26,000	
12	高畑遺跡	05111	大野	H279.24～10.23	農業基盤整備事業以外の農業関係事業	120	2,237	住居跡、土師器、須恵器
13	天神原遺跡	05096	下井尻	H27.10.5～10.8	農業基盤整備事業	11	1,100	
14	包蔵地外		万力	H27.10.13～10.15	農業基盤整備事業	8	391	
15	切通南遺跡	05024	東	H27.10.22～10.27	農業基盤整備事業	10.5	1,250	
16	萱刈遺跡	05036	東	H27.10.28～10.29	農業基盤整備事業	9	850	
17	大堀遺跡	05078	小原西	H27.11.17～11.27	宅地造成	54	955	土師器
18	歌田金桜遺跡	05133	歌田	H27.12.4	個人住宅	16	1,346.00	
19	高畑遺跡	05111	大野	H27.12.8～12.14	農業基盤整備事業以外の農業関係事業	23	1,346	
20	三ヶ所遺跡	05107	三ヶ所	H27.12.15～12.17	個人住宅	4.5	1,003.99	溝

工事立会

	遺跡名	遺跡No	所在地	調査期間	調査原因	開発面積
1	日下部遺跡	05075	小原東	H27.2.23	個人住宅	227.39
2	柿木田遺跡	05189	小原西	H27.2.24	個人住宅	213.36
3	上之割八王子遺跡	05129	上之割	H27.4.17	その他開発（携帯電話基地局）	5.76
4	上石森塚越遺跡	05122	上石森	H27.5.11	個人住宅	304.66
5	上石森塚越遺跡	05122	上石森	H27.5.14	個人住宅	332.89
6	膝立破魔場遺跡	09008	牧丘町牧平	H27.5.21	個人住宅	510.75
7	市道遺跡	05117	大野	H27.5.25	個人住宅	110.05
8	金山林遺跡	05125	上石森	H27.6.1,8	個人住宅	90
9	寺の下遺跡	05068	小原東	H27.6.8	個人住宅	230.68
10	雲林遺跡	05119	下石森	H27.6.17	工場	138.16
11	三ヶ所遺跡	05107	上之割	H27.6.25	個人住宅	201.48
12	切通南遺跡	05024	東	H27.6.30	個人住宅	330.8
13	歌田金桜遺跡	05133	歌田	H27.8.18	個人住宅	495.87
14	柿木田遺跡	05189	小原西	H27.8.19	個人住宅	271.07
15	岩下古墳群	05160	上岩下	H27.9.2,11.24	個人住宅	138.72
16	中島遺跡	05027	東	H27.9.7	個人住宅	1078
17	東小路遺跡	05144	中村	H27.9.18	その他建物（農業用倉庫）	197.01
18	上石森塚越遺跡	05122	上石森	H27.9.29,12.9	個人住宅	335.83
19	日下部遺跡	05075	小原西	H27.10.8	個人住宅	227.01
20	上石森塚越遺跡	05122	上石森	H27.10.27,12.24	個人住宅	378.71
21	松畑東遺跡	05135	歌田	H27.10.29	個人住宅	421.48
22	金山林遺跡	05125	上石森	H27.11.6	個人住宅	299.1
23	前田遺跡	05098	下神内川	H27.11.30	個人住宅	360.49

遺跡分布図（市全体図）

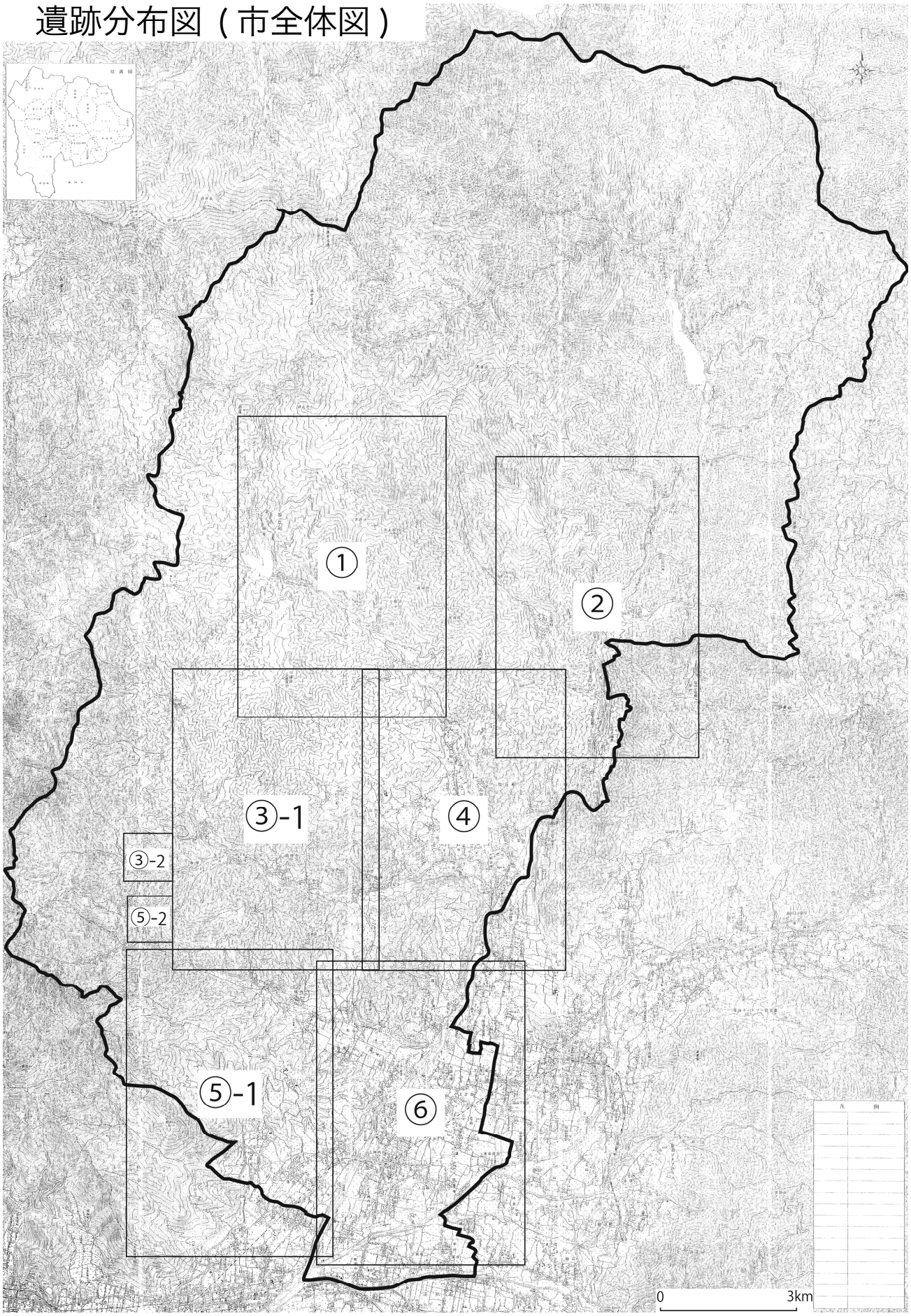

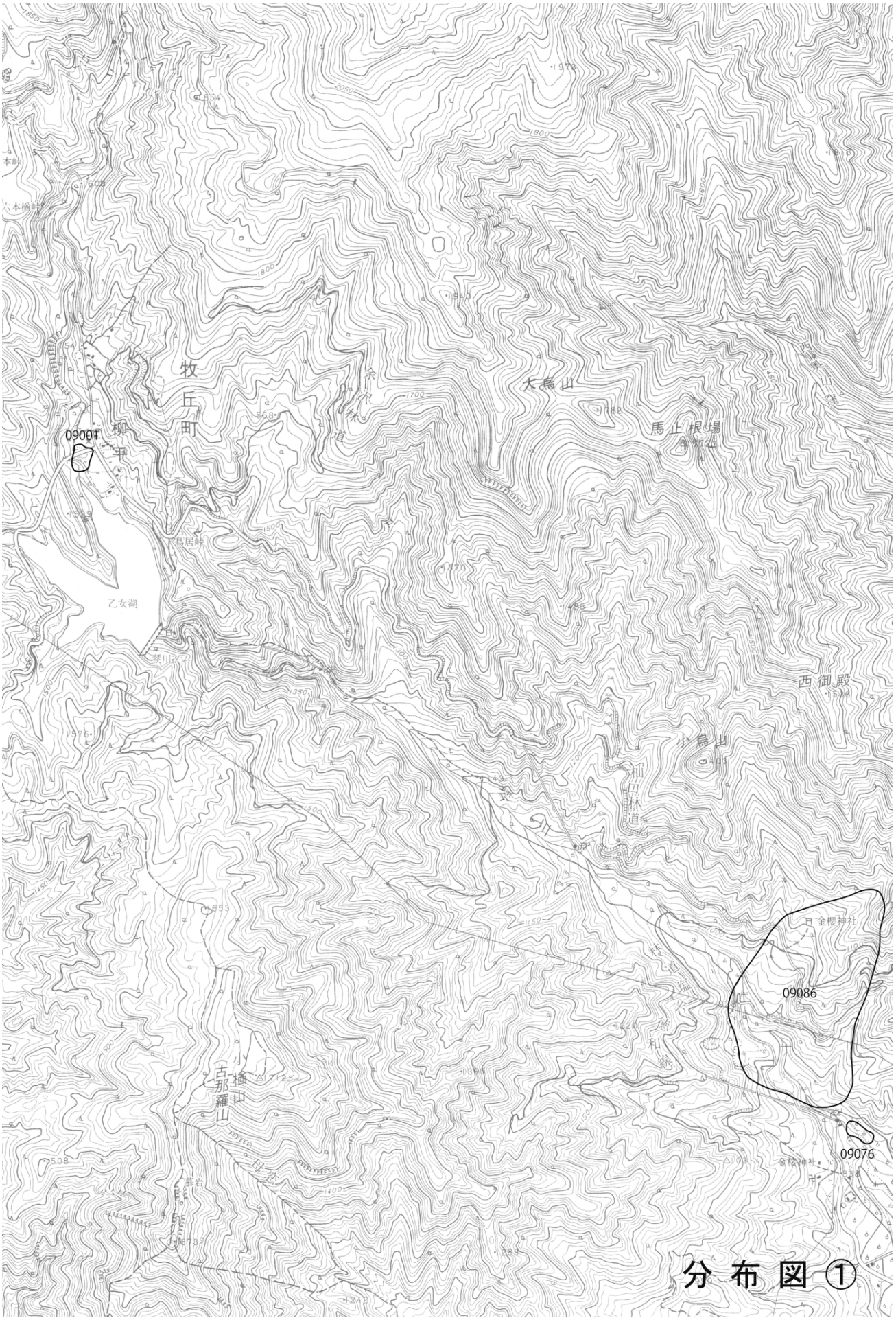
09091
09086
09076
牧丘町
柳平
乙女湖
大島山
馬止根場
西御殿
小島山
柳平林道
金櫻神社
金松神社
小楢山
古那羅山
鳥居峠

分布図①

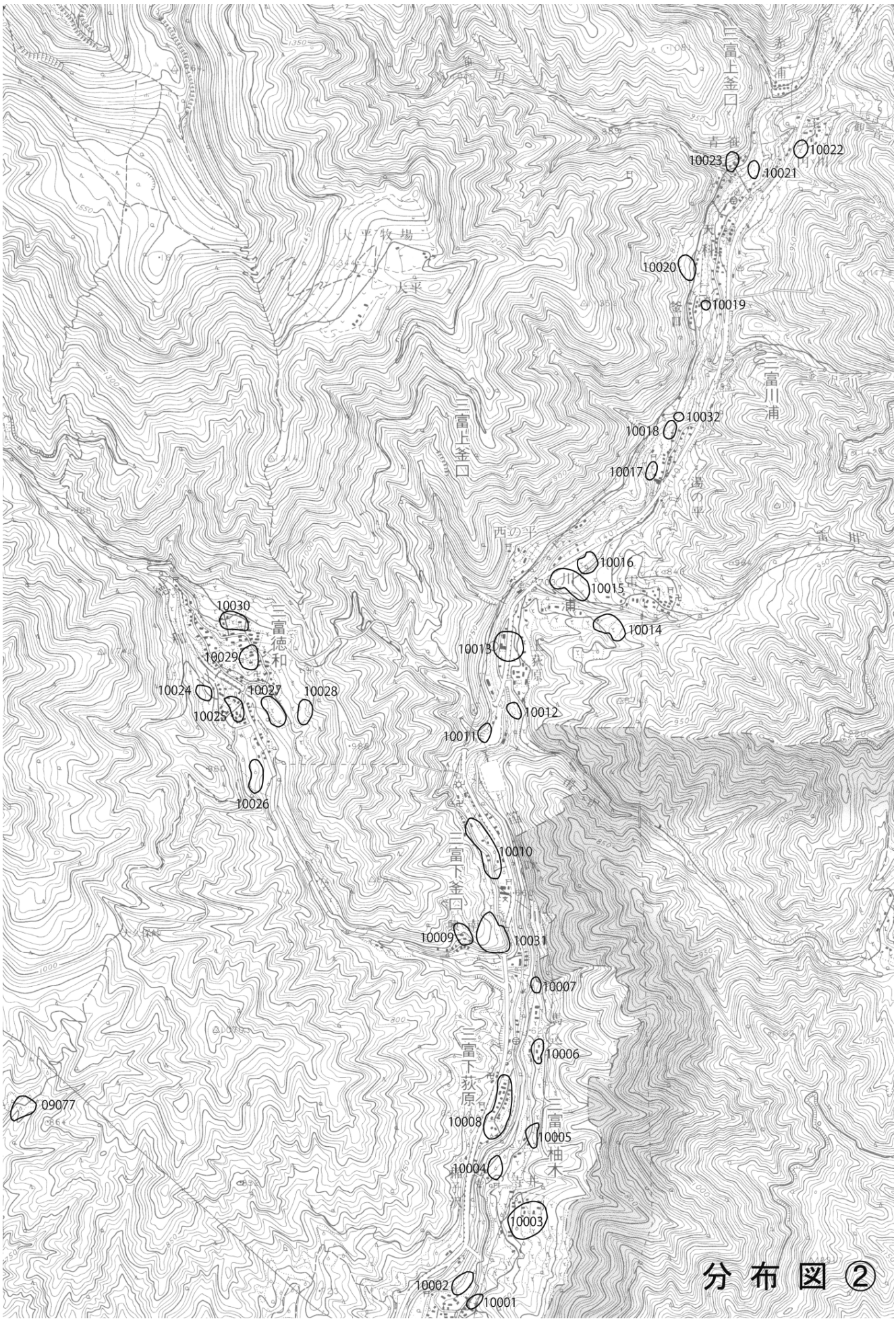
分布図②
三富上釜口
三富川浦
三富上釜口
三富徳和
三富下釜口
三富下荻原
三富柚木
大平牧場
大平
天科
西の平
荻原
09077
10001
10002
10003
10004
10005
10006
10007
10008
10009
10010
10011
10012
10013
10014
10015
10016
10017
10018
10019
10020
10021
10022
10023
10024
10025
10026
10027
10028
10029
10030
10031
10032

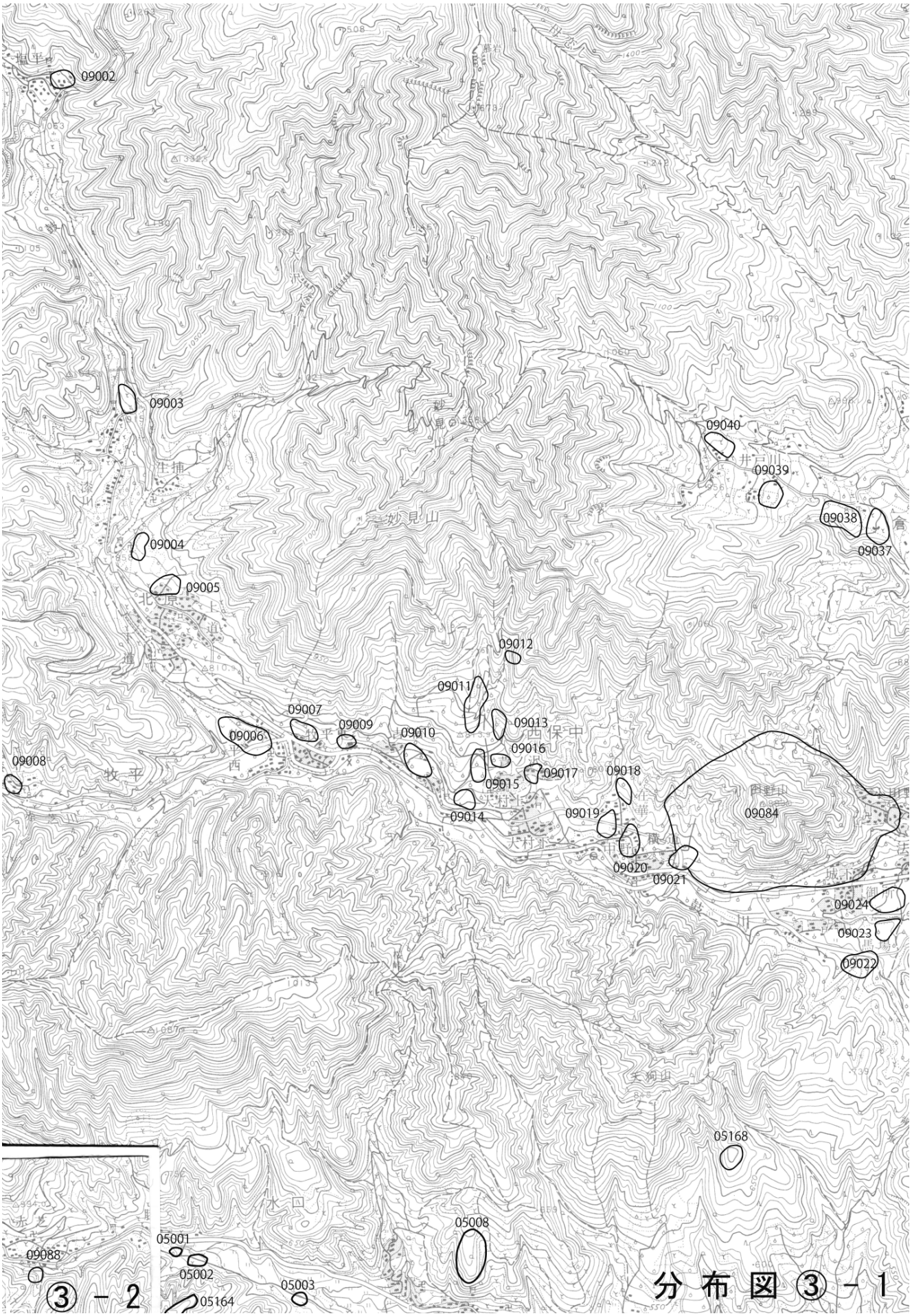
09002
09003
09004
09005
09006
09007
09008
09009
09010
09011
09012
09013
09014
09015
09016
09017
09018
09019
09020
09021
09022
09023
09024
09037
09038
09039
09040
09084
05168
05008
05001
05002
05003
05164
09088
③－2
分布図③－1

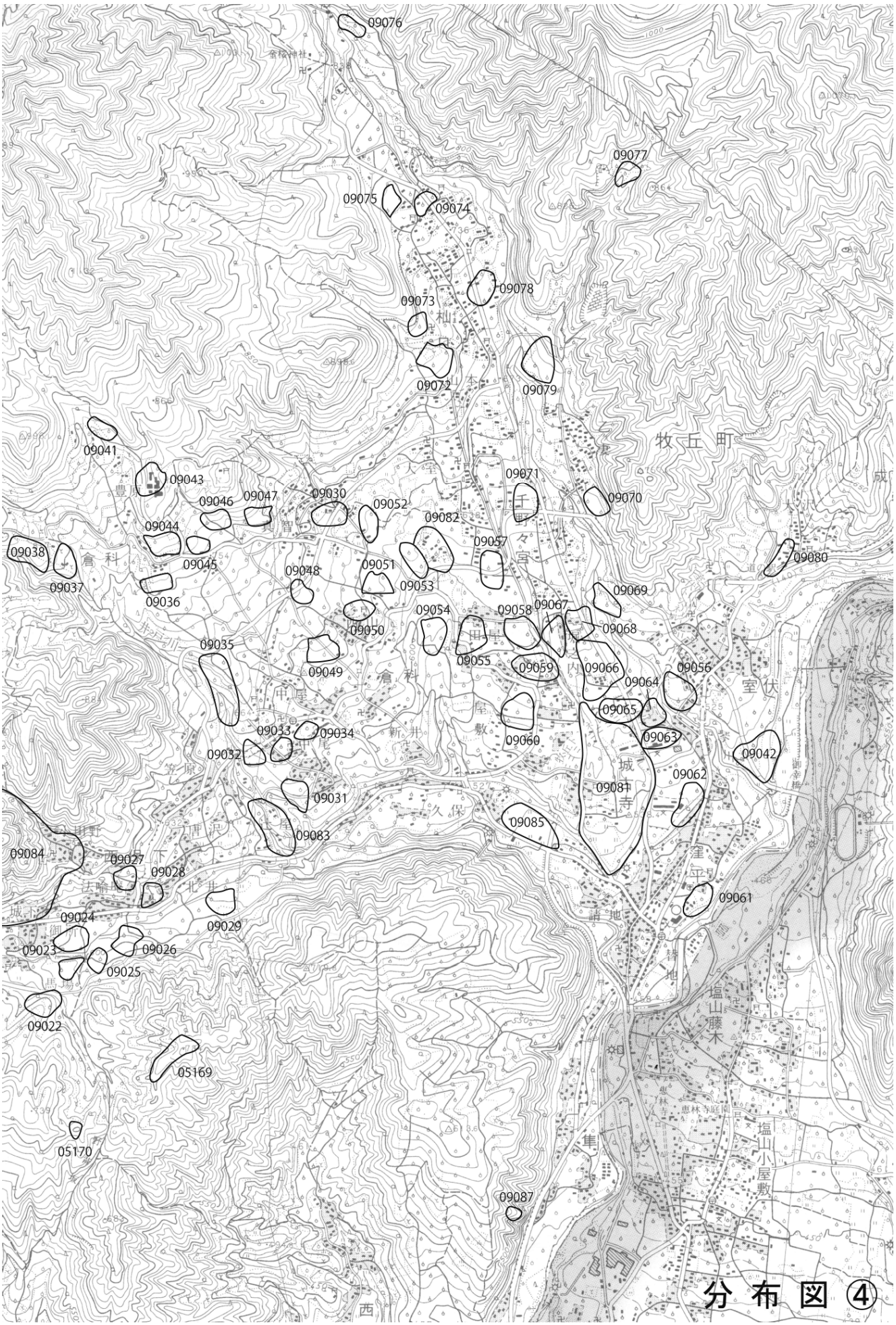
09076
09077
09075
09074
09078
09073
09072
09079
09041
09043
09046
09047
09030
09052
09082
09071
09070
09044
09045
09057
09080
09038
09037
09036
09048
09051
09053
09069
09054
09058
09067
09068
09050
09035
09049
09055
09059
09066
09056
09064
09065
09033
09034
09060
09063
09042
09032
09062
09081
09031
09085
09083
09084
09027
09028
09061
09024
09029
09023
09026
09025
09022
05169
05170
09087
牧丘町
分布図④

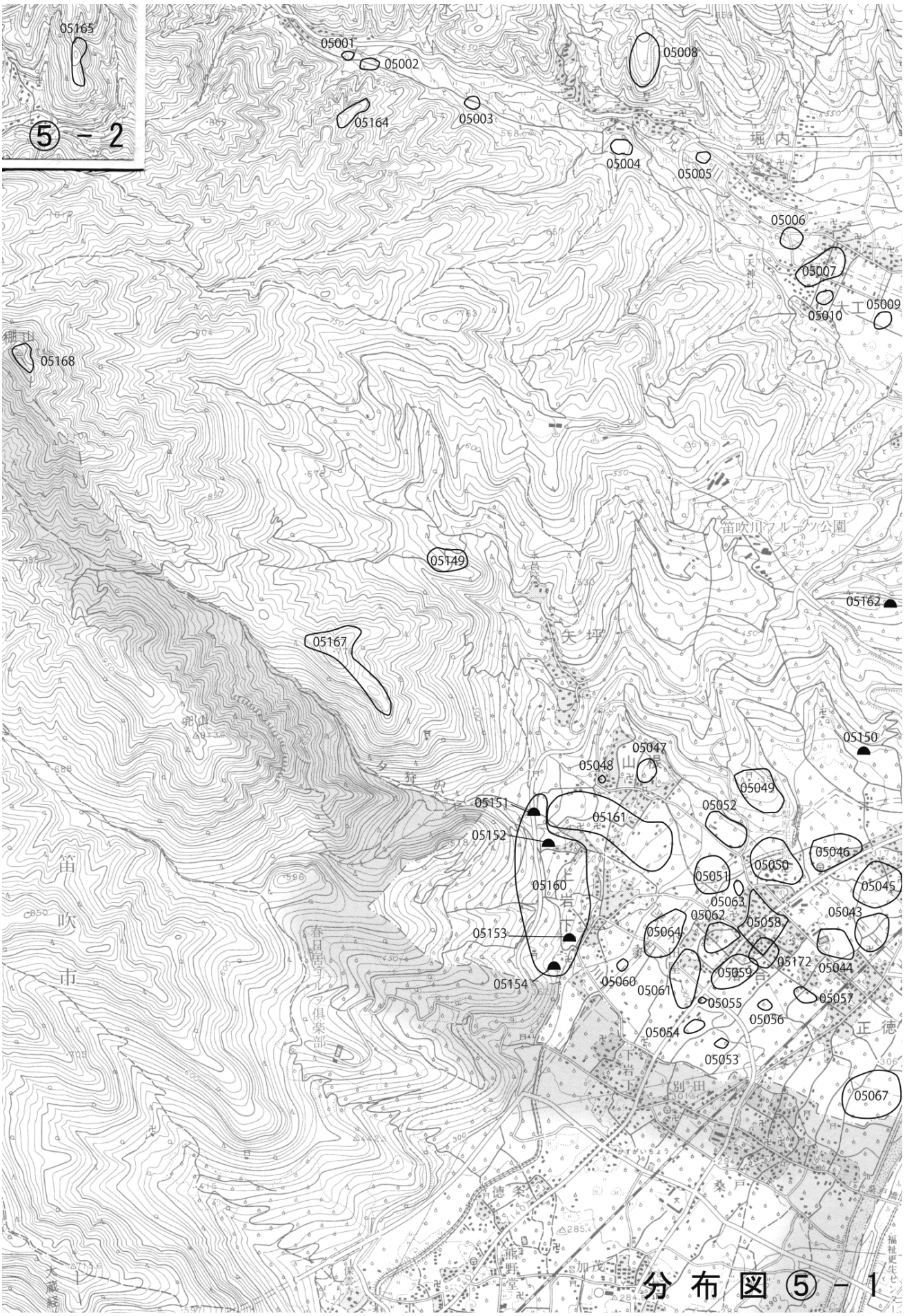
⑤－2
05165
05001
05002
05008
05164
05003
05004
05005
05006
05007
05009
05010
05168
05149
05162
05167
05150
05047
05048
05049
05151
05161
05052
05152
05046
05050
05051
05160
05045
05063
05062
05043
05153
05064
05058
05172
05044
05154
05060
05059
05061
05055
05057
05056
05054
05053
05067
笛吹川フルーツ公園
分布図⑤－1

05188
05011
05036
05037
05019
05032
05034
05038
05018
05020
05025
05039
05030
05007
05192
05012
05024
05173
05015
05014
05021
05028
05023
05022
05033
05010
05013
05086
05009
05017
05026
05031
05027
05079
05016
05035
05029
05181
05040
05190
05191
05087
05182
05084
05083
05095
05081
05080
05186
05082
05041
05183
05094
05097
05085
05096
05042
05093
05193
05074
05077
05092
05088
05075
05089
05091
05194
05073
05090
05130
05162
05177
05078
05076
05129
05176
05175
05107
05068
05104
05131
05150
05155
05189
05072
05069
05101
05103
05105
05184
05071
05106
05187
05070
05046
05102
05109
05156
05127
05159
05100
05174
05171
05045
05108
05043
05099
05128
05065
05044
05066
05098
05123
05124
05125
05118
05121
05194
05117
05113
05126
05067
05114
05122
05120
05112
05115
05116
05119
05180
05110
05143
05111
05145
05157
05179
05144
05137
05140
05142
05146
05139
05134
05147
05141
05135
05158
05133
05136
05148
05185
05163
05138
05178
05132

分布図⑥

埋蔵文化財包蔵地一覧（山梨）

遺跡No.	遺跡名	種別	所在地	時代	備考(旧県番号・遺跡名・旧時代等)
05001	影差遺跡	散布地	水口字影差	平安・中世	
05002	和田遺跡	散布地	水口字和田	縄文・平安	
05003	源田窪遺跡	散布地	堀内字源田窪	中世	
05004	馳平遺跡	散布地	水口字馳平	縄文	
05005	形山遺跡	散布地	水口字形山	縄文・中世	
05006	小場遺跡	散布地	堀内字小場	平安	
05007	大工北遺跡	散布地	大工字日影	縄文・古墳・平安	05051大工北遺跡
05008	堂平遺跡	散布地	水口字堂平	平安	05001堂平遺跡
05009	芦原遺跡	散布地	大工字芦原	平安	
05010	大工南遺跡	散布地	大工字井ノ久保前	縄文	05002大工南遺跡
05011	市川北遺跡	散布地	市川字平山	縄文	05064市川北遺跡
05012	市川西遺跡	散布地	市川字植田	縄文	05003市川西遺跡
05013	植田遺跡	集落跡	市川字植田	縄文	05089植田遺跡
05014	於北南遺跡	散布地	市川字於北	平安	05045市川東遺跡
05015	神明前遺跡	散布地	市川字神明前	平安	
05016	犬塚遺跡	散布地	市川字犬塚	平安	
05017	市川東遺跡	散布地	市川字神明前	縄文	
05018	切通西遺跡	散布地	東字切通	平安	
05019	堤下遺跡	散布地	西字堤下	平安	
05020	籐の木道下遺跡	散布地	東字籐の木道下	縄文・平安	05005村西遺跡
05021	村西遺跡	散布地	東字村西	縄文	
05022	丸山遺跡	散布地	東字丸山	縄文	
05023	大久保遺跡	散布地	東字大久保	縄文・平安	
05024	切通南遺跡	散布地	東字切通	縄文・平安	
05025	切通東遺跡	散布地	東字切通	平安	
05026	樋詰裏遺跡	散布地	北字樋詰裏	平安・中世	
05027	中島遺跡	散布地	東字中島	縄文・平安	
05028	久保西遺跡	散布地	東字久保	平安	
05029	下河原遺跡	その他	東字下河原	中世・近世	堤防遺跡
05030	於北北遺跡	その他	市川字於北	中世・近世	溜池跡
05031	西片山遺跡	その他の墓	北字西片山	中世・近世	
05032	切通北遺跡	その他	東字切通	中世・近世	横穴遺構
05033	東田遺跡	社寺跡	東字東田	中世・近世	
05034	久保遺跡	散布地	東字久保	平安	05006久保遺跡
05035	中下西遺跡	散布地	東字中下	平安	05007中下西遺跡
05036	萱刈遺跡	散布地	東字萱刈	縄文	
05037	堂屋敷遺跡	散布地	東字堂屋敷	縄文・平安	
05038	添田遺跡	散布地	東字添田	縄文	
05039	久保田遺跡	散布地	東字久保田	縄文	05030久保田遺跡
05040	江曽原遺跡	集落跡	江曽原字片瀬	縄文・古墳・平安	05004江曽原遺跡
05041	上コブケ遺跡	集落跡	北字上コブケ	縄文・平安	
05042	兄川河床遺跡	その他	南字上兄川（兄川河床）	旧石器	05042江曽原史前遺物包蔵地
05043	間之田東遺跡	散布地	正徳寺字間之田	平安	05082宮田遺跡
05044	天神前遺跡	散布地	正徳寺字天神前	縄文・平安・中世	05083天神前遺跡
05045	間之田西遺跡	散布地	正徳寺字間之田	古墳・平安	05081岩間遺跡
05046	原ノ前遺跡	散布地	万力字原ノ前	奈良	05080原前遺跡
05047	長田遺跡	散布地	山根字長田	縄文	
05048	鷹田遺跡	その他の墓	山根字鷹田	中世・近世	
05049	金桜遺跡	散布地	落合字金桜	縄文・平安	05078金桜遺跡
05050	延命寺遺跡	集落跡	落合字延命寺	弥生・古墳・平安	05050延命寺遺跡

埋蔵文化財包蔵地一覧（山梨）

遺跡No.	遺跡名	種別	所在地	時代	備考(旧県番号・遺跡名・旧時代等)
05051	千原田遺跡	集落跡	落合字千原田	古墳・平安	05076中沢遺跡
05052	地蔵久保遺跡	散布地	落合字地蔵久保	平安	05077池保遺跡
05053	欠之下遺跡	散布地	正徳寺字欠之下	中世	
05054	花桜遺跡	散布地	落合字花桜	平安・中世	
05055	落合市道遺跡	散布地	落合字市道	平安	
05056	正徳寺前田遺跡	散布地	正徳寺字前田	平安	
05057	林際遺跡	散布地	正徳寺字林際	平安	
05058	屋敷遺跡	散布地	落合字屋敷	平安・中世	05084屋敷遺跡　武田信昌館跡推定値 1
05059	堀之内遺跡	散布地	落合字堀之内	平安	05085前田遺跡
05060	小金田遺跡	散布地	上岩下字小金田	縄文	
05061	半座池遺跡	散布地	落合字半座池	古墳・平安	05086半座遺跡
05062	田屋之前遺跡	散布地	落合字田屋之前	平安	
05063	三牧地遺跡	散布地	上岩下字三牧地	平安・中世	
05064	小武家遺跡	集落跡	上岩下字小武家	平安・中世	05075武家遺跡
05065	三宮寺遺跡	散布地	正徳寺字三宮寺	平安・中世	
05066	九ツ塚遺跡	散布地	正徳寺字九ツ塚	平安・中世	
05067	五躰尊遺跡	散布地	正徳寺字五躰尊	平安	
05068	寺の下遺跡	散布地	小原西字寺の下	縄文・古墳・平安	
05069	平塚遺跡	散布地	上神内川字平塚	平安	05036平塚遺跡
05070	塚越遺跡	散布地	上神内川字塚越	古墳・中世	05038塚越遺跡
05071	松原遺跡	散布地	上神内川字松原	中世	
05072	日下部病院前遺跡	散布地	上神内川字水上	古墳	05035日下部病院前遺跡
05073	八王子遺跡	集落跡	小原東字八王子	縄文	
05074	立石遺跡	集落跡	小原東字立石	縄文・奈良・平安	05021立司遺跡
05075	日下部遺跡	集落跡	小原東字大泉庵	縄文・弥生・奈良・平安・中世	05022大泉庵遺跡　05023原堰遺跡　05024大堀北遺跡　05088日下部遺跡
05076	西久保遺跡	散布地	小原東字西久保	縄文・平安	
05077	下ノ原遺跡	散布地	七日市場字下ノ原	縄文	
05078	大堀遺跡	散布地	小原東字大堀	奈良・平安	05025大堀東遺跡　05026大堀南遺跡
05079	宮ノ前（七日子）遺跡	集落跡	七日市場字宮ノ前	縄文・古墳・奈良・平安	七日子遺跡　05008宮ノ前遺跡　　05011宮ノ前南遺跡
05080	西ノ窪遺跡	散布地	七日市場字西ノ窪	縄文・平安	05014西ノ久保遺跡
05081	天神原南遺跡	散布地	七日市場字天神原	平安	05013天神原遺跡
05082	権現窪経塚	経塚	七日市場権現窪	中世・近世	
05083	十王堂遺跡	散布地	七日市場字十王堂	奈良・平安	05016十王堂遺跡
05084	中沢遺跡	散布地	七日市場字中沢	平安	05015中沢遺跡
05085	神明遺跡	散布地	七日市場字神明	奈良・平安	05109東後屋敷遺跡
05086	下弥勒遺跡	散布地	七日市場字下弥勒	縄文・平安	05009上川窪遺跡
05087	天神原北遺跡	散布地	七日市場字天神原	縄文・平安	05010下弥勒遺跡
05088	相畑北遺跡	散布地	下井尻字相畑	古墳	
05089	相畑南遺跡	散布地	下井尻字相畑	中世	
05090	唐土遺跡	散布地	三ヶ所字唐土	古墳・中世	
05091	飛沢遺跡	散布地	下井尻字飛沢	中世・近世	
05092	狐塚遺跡	散布地	下井尻字狐塚	平安	
05093	御屋敷南遺跡	散布地	下井尻字御屋敷	縄文・平安	
05094	御屋敷北遺跡	散布地	下井尻字御屋敷	平安	
05095	阿弥陀堂遺跡	散布地	下井尻字阿弥陀堂	縄文・古墳・奈良・平安	05012石原遺跡　05017阿弥ダ堂遺跡　05018宮ノ西遺跡
05096	天神原遺跡	散布地	下井尻字天神原	平安	
05097	宮ノ西遺跡	散布地	下井尻字宮ノ西	古墳・中世	
05098	前田遺跡	散布地	下神内川字前田	平安	
05099	宮ノ上遺跡	散布地	下神内川字宮ノ上	平安	
05100	上手原遺跡	散布地	上石森字上手原	縄文	05034上手原遺跡

埋蔵文化財包蔵地一覧（山梨）

遺跡No.	遺跡名	種別	所在地	時代	備考(旧県番号・遺跡名・旧時代等)
05101	浅間遺跡	散布地	三ケ所字浅間	平安・中世	
05102	吉原遺跡	散布地	三ケ所字吉原	平安	
05103	大橋遺跡	散布地	三ケ所字大橋	平安・中世	
05104	樋口遺跡	散布地	小原東字樋口	古墳・平安・中世	
05105	河野氏屋敷	その他	三ケ所字新町西	中世・近世	
05106	新町東遺跡	散布地	三ケ所字新町東	縄文	
05107	三ヶ所遺跡	集落跡	三ケ所字寺平	平安・中世	05027三ヶ所遺跡
05108	鍛冶屋久弥遺跡	散布地	鴨居寺字鍛冶屋久弥	古墳	
05109	東後屋敷遺跡	集落跡	東後屋敷字小屋敷	縄文・奈良・平安	05029東後屋敷遺跡
05110	天神前東遺跡	散布地	大野字天神前	縄文・平安	05052天神前東遺跡
05111	高畑遺跡	集落跡	大野字高畑	縄文・古墳・平安	05054天神前西遺跡
05112	榎木田遺跡	散布地	大野字榎木田	平安	05055榎田遺跡
05113	宗高北遺跡	散布地	下石森字宗高	平安	05046宗高北遺跡
05114	宗高南遺跡	散布地	下石森字宗高	弥生・古墳	05049宗高南遺跡
05115	宗高西遺跡	散布地	下石森字宗高	古墳	05050宗高西遺跡
05116	天神前北遺跡	散布地	大野字天神前	平安	05053天神前北遺跡
05117	市道遺跡	散布地	大野字市道	平安	05056寺前遺跡
05118	杉ノ木遺跡	集落跡	下神内川字杉木	古墳	05057杉木遺跡
05119	雲林遺跡	散布地	下石森字雲林	縄文・古墳・平安	05048雲林遺跡
05120	宗高東遺跡	散布地	下石森字宗高	縄文	05047宗高東遺跡
05121	屋敷添遺跡	散布地	下石森字屋敷添	縄文・平安・中世	05043林ノ上遺跡　05044添森遺跡
05122	上石森塚越遺跡	散布地	上石森字塚越	縄文・平安	05042道下遺跡
05123	宮ノ前遺跡	散布地	下石森字宮ノ前	平安	05041屋敷遺跡
05124	上黒木遺跡	散布地	上石森字上黒木	奈良・平安・中世	05040上黒木遺跡
05125	金山林遺跡	散布地	上石森字金山林	古墳・平安	
05126	堀ノ内遺跡	集落跡	上石森字堀ノ内	弥生・平安	
05127	原遺跡	散布地	三ケ所字原	古墳	05031野田遺跡
05128	榎木遺跡	散布地	鴨居寺字榎木	古墳	05033鴨居寺遺跡
05129	上之割八王子遺跡	散布地	上之割字八王子	平安	
05130	三ヶ所梨木遺跡	散布地	三ヶ所字梨木	平安	
05131	梨木遺跡	散布地	上之割字梨木	平安	
05132	金山遺跡	散布地	歌田字金山	平安	
05133	歌田金桜遺跡	散布地	歌田字金桜	平安	
05134	松畑西遺跡	散布地	歌田字松畑	古墳	
05135	松畑東遺跡	散布地	歌田字松畑	縄文・古墳・奈良	05058松畑遺跡
05136	御嶽堂遺跡	散布地	歌田字御嶽堂	古墳	
05137	西条遺跡	散布地	歌田字西条	平安	
05138	上町遺跡	散布地	下栗原字上町	古墳・平安・中世	
05139	西田遺跡	散布地	上栗原字西田	縄文・平安	05065西田遺跡
05140	紺屋町遺跡	散布地	下栗原字紺屋町	弥生・古墳・平安	05060紺屋遺跡
05141	宮後遺跡	散布地	下栗原字宮後	平安	05062宮後遺跡
05142	北川通遺跡	散布地	下栗原字北川通	平安	05063北川後遺跡
05143	上沼遺跡	散布地	中村字上沼	古墳・平安	
05144	東小路遺跡	散布地	中村字東小路	縄文・平安	05066西小路遺跡
05145	大林北遺跡	散布地	上栗原字大林	縄文・弥生・古墳・平安・中世	05067大林北遺跡
05146	大林南遺跡	散布地	上栗原字大林	平安	05068大林南遺跡
05147	中道北遺跡	散布地	上栗原字中道	平安	
05148	中道南遺跡	散布地	上栗原字中道	平安	
05149	永昌院西山遺跡	散布地	矢坪	平安	05061永昌院西山遺跡
05150	長源寺前古墳	古墳	上万力字蟹沢	古墳	05070蟹沢古墳（長源寺前古墳）　山梨市指定史跡（岩下古墳群）

埋蔵文化財包蔵地一覧（山梨）

遺跡No.	遺跡名	種別	所在地	時代	備考（旧県番号・遺跡名・旧時代等）
05151	観音塚古墳	古墳	山之根字天狗前	古墳	05071観音塚古墳（夕狩沢古墳）　山梨市指定史跡（岩下古墳群）
05152	山寺古墳	古墳	上岩下字上蟹田	古墳	05072山寺古墳　山梨市指定史跡（岩下古墳群）
05153	天神塚古墳	古墳	上岩下字上天神山	古墳	05074天神塚古墳　山梨市指定史跡（岩下古墳群）
05154	牧洞寺古墳	古墳	上岩下字牧洞山	古墳	05073牧洞寺古墳　山梨市指定史跡（岩下古墳群）
05155	平塚古墳	古墳	上神内川字平塚	古墳	05037平塚古墳
05156	稲荷塚古墳	古墳	上神内川字塚越	古墳	05039稲荷塚古墳
05157	沖田無名墳	古墳	上栗原字沖田	古墳	
05158	中堰無名墳	古墳	上栗原字中道	古墳	
05159	ふじ塚古墳	古墳	三ケ所字原	古墳	05032ふじ塚古墳
05160	岩下古墳群	古墳群	上岩下	古墳	
05161	山根古墳群	古墳群	山根	古墳	
05162	富士塚	富士塚	上万力字藤塚	近世	05069富士塚
05163	琵琶塚	その他	歌田字松畑	中世・近世	05059琵琶塚古墳
05164	仏沢城跡	城館跡	切差字八幡山	中世	
05165	切差の城山跡	城館跡	切差字八幡山	中世	
05166	丸山の峰火台跡	城館跡	北字大平山	中世	
05167	御前山城跡	城館跡	上岩下	中世	
05168	棚山の峰火台跡	城館跡	正徳寺字棚山	中世	
05169	西山城跡	城館跡	東字西山	中世	
05170	野背坂西城跡	城館跡	北字大平山	中世	
05171	武田金吾屋敷跡	城館跡	東後屋敷字小屋敷	中世	
05172	落合館跡	城館跡	落合字屋敷	中世	武田信昌館跡推定値２
05173	上野氏屋敷	城館跡	東字久保	近世	
05174	城伊庵屋敷跡	城館跡	上神内川字幸ノ前	中世	
05175	連方屋敷	城館跡	三ケ所字連方	中世	05028連方屋敷　山梨県指定史跡
05176	安田義定館跡	城館跡	小原東字白山	中世	05019安田氏館跡
05177	安田義定館跡	城館跡	小原西字八王子	中世	
05178	栗原氏屋敷跡	城館跡	上栗原字西神	中世	
05179	栗原氏屋敷跡	城館跡	中村字西小路	中世	
05180	大野砦跡	城館跡	大野字三十六	中世	
05181	荒神山窯跡	窯跡	東字荒神山	平安・中世	
05182	窪八幡神社	神社	北字仲町	中世	
05183	窪八幡神社社家坊中群	社寺跡	北	中世・近世	山梨市指定史跡
05184	雁行堤	堤防遺跡	万力字正月林	近世	山梨市指定史跡
05185	田安陣屋跡	陣屋跡	一町田中字梨ノ木	近世	山梨市指定史跡
05186	清水陣屋跡	陣屋跡	北字デウノコシ	近世	山梨市指定史跡
05187	足原田遺跡	集落跡	万力字足原田	古墳・平安・中世	
05188	泉林遺跡	散布地	市川字泉林	縄文	
05189	柿木田遺跡	集落跡	小原西字柿木田	縄文・古墳	
05190	廻り田遺跡	集落跡	北字廻り田	古墳	
05191	膳棚遺跡	集落跡	北字中膳棚ほか	平安	
05192	神明前遺跡	社寺跡	市川字神明前	中世・近世	寺院「醍醐院」跡
05193	窪八幡神社旧社地跡	社寺跡	南	平安・中世	
05194	笛吹川堤防跡群	その他（堤防跡）		近世・近現代	

埋蔵文化財包蔵地一覧（牧丘）

遺跡No.	遺跡名	種別	所在地	時代	備考（旧県番号・遺跡名・史跡・旧時代等）
09001	柳平遺跡	散布地	牧丘町柳平	縄文	
09002	塩平遺跡	散布地	牧丘町北原上塩平	縄文・平安	
09003	上ノ向遺跡	散布地	牧丘町北原北添川	平安	
09004	京塚遺跡	散布地	牧丘町北原上野原	縄文・平安	
09005	上野原遺跡	散布地	牧丘町北原上野原	縄文・奈良・平安・中世・近世	
09006	上ノ原遺跡	集落跡	牧丘町牧平上ノ原	縄文・奈良・平安	
09007	川東遺跡	散布地	牧丘町牧平上ノ原	縄文・古墳・奈良・平安	
09008	膝立破魔場遺跡	散布地	牧丘町牧平膝立	平安・奈良・中世	
09009	押手沢遺跡	散布地	牧丘町牧平押手沢	縄文	
09010	古宿道上遺跡	集落跡	牧丘町西保中古宿道上	縄文・古墳・奈良・平安	山梨市指定史跡
09011	小林遺跡	散布地	牧丘町西保中古宿道上	縄文・平安・中世・近世	
09012	差須遺跡	散布地	牧丘町西保中大村上	平安	
09013	奥破魔射場遺跡	散布地	牧丘町西保中大村上	縄文・平安・中世	
09014	古西源寺遺跡	散布地	牧丘町西保中	縄文・弥生・古墳・奈良・平安・中世・近世	
09015	西破魔射場遺跡	散布地	牧丘町西保中	縄文・奈良・平安・中世・近世	
09016	東破魔射場遺跡	散布地	牧丘町西保中	縄文・弥生・古墳・奈良・平安・中世・近世	
09017	上平遺跡	散布地	牧丘町西保中	旧石器・縄文・平安・中世・近世	
09018	在家道東遺跡	散布地	牧丘町西保中	縄文	
09019	在家道西遺跡	散布地	牧丘町西保中	縄文・平安	
09020	村ノ前遺跡	散布地	牧丘町西保中	縄文	
09021	井戸窪遺跡	散布地	牧丘町西保中	縄文・中世・近世	
09022	八幡山遺跡	散布地	牧丘町西保中下八幡山	縄文	
09023	荒台遺跡	散布地	牧丘町西保中荒台	縄文・平安	
09024	中田圃遺跡	散布地	牧丘町西保中下御所	平安・中世・近世	
09025	西保丸山西遺跡	散布地	牧丘町西保中下丸山	縄文・奈良・平安	
09026	西保下丸山遺跡	散布地	牧丘町西保中下丸山	縄文・弥生・古墳・奈良・平安・中世・近世	
09027	法喩庵遺跡	散布地	牧丘町西保下法喩庵	縄文・平安・中世・近世	
09028	北井遺跡	散布地	牧丘町西保下法喩庵	縄文・平安・中世・近世	
09029	下木曾遺跡	散布地	牧丘町西保下下木曾	平安・中世・近世	
09030	真智遺跡	散布地	牧丘町倉科真智	縄文	
09031	西中尾遺跡	散布地	牧丘町西中尾	縄文・奈良・平安・中世・近世	
09032	西裏遺跡	散布地	牧丘町倉科西裏	縄文・平安	
09033	中尾１遺跡	散布地	牧丘町倉科	縄文・奈良・平安・近世	
09034	中尾２遺跡	散布地	牧丘町倉科	縄文・平安	
09035	高野遺跡	散布地	牧丘町倉科	縄文・弥生・奈良・平安・中世	
09036	堰下遺跡	散布地	牧丘町倉科堰下	縄文	
09037	市地Ｂ遺跡	散布地	牧丘町西保下	縄文・奈良・平安・中世	
09038	井戸川遺跡	散布地	牧丘町西保下	旧石器・縄文・奈良・平安・中世	
09039	市地Ａ遺跡	散布地	牧丘町西保下	縄文・中世	
09040	込山遺跡	散布地	牧丘町西保下込山	縄文・奈良・平安	
09041	山寺遺跡	散布地	牧丘町倉科山寺	縄文・奈良・平安	
09042	御幸原遺跡	散布地	牧丘町窒伏下	縄文	
09043	奥豊原遺跡	散布地	牧丘町倉科山寺	縄文・奈良・平安・中世	
09044	市地Ｃ遺跡	散布地	牧丘町倉科	縄文・奈良・平安	
09045	西平沢遺跡	散布地	牧丘町倉科	縄文・奈良・平安・中世	
09046	丸山Ａ遺跡	散布地	牧丘町倉科丸山	縄文	
09047	丸山Ｂ遺跡	散布地	牧丘町倉科丸山	縄文	
09048	二ツ塚遺跡	散布地	牧丘町倉科二ツ塚	縄文・奈良・平安・中世	
09049	田処遺跡	散布地	牧丘町倉科	縄文・奈良・平安・中世	
09050	西山遺跡	散布地	牧丘町倉科西山	縄文・奈良・平安・中世	

埋蔵文化財包蔵地一覧（牧丘）

遺跡No.	遺跡名	種別	所在地	時代	備考(旧県番号・遺跡名・史跡・旧時代等)
09051	山田遺跡	散布地	牧丘町倉科西山	縄文	
09052	滝の沢遺跡	散布地	牧丘町倉科滝の沢	縄文・弥生・奈良・平安	
09053	鈴の宮遺跡	散布地	牧丘町倉科鈴の宮	旧石器・縄文・弥生・古墳・平安・中世・近世	
09054	大石遺跡	散布地	牧丘町倉科鈴の宮	縄文	
09055	上野田遺跡	散布地	牧丘町倉科鈴の宮	縄文・弥生・古墳・奈良・平安・中世・近世	
09056	西畑遺跡	散布地	牧丘町室伏下	縄文・平安・中世	
09057	林組遺跡	散布地	牧丘町倉科林組	縄文・弥生・平安	
09058	上野田東遺跡	散布地	牧丘町倉科上野田	旧石器・縄文・奈良・平安・中世・近世	
09059	田屋Ａ遺跡	散布地	牧丘町倉科	縄文・平安	
09060	田屋B遺跡	散布地	牧丘町倉科	平安	
09061	松葉遺跡	散布地	牧丘町窪平松葉	縄文・弥生・奈良・平安・中世	
09062	階遺跡	散布地	牧丘町窪平階	縄文・弥生・奈良・平安	
09063	東大庭遺跡	散布地	牧丘町東大庭	縄文	
09064	堀ノ内遺跡	散布地	牧丘町窪平堀ノ内	縄文	
09065	精進屋敷遺跡	散布地	牧丘町窪平堀ノ内	縄文	
09066	薬師堂遺跡	集落跡	牧丘町窪平堀ノ内	縄文	
09067	大久保遺跡	散布地	牧丘町窪平堀ノ内	縄文	
09068	牧ノ前遺跡	散布地	牧丘町窪平堀ノ内	縄文	
09069	横吹遺跡	集落跡	牧丘町窪平堀ノ内	縄文・平安・中世	
09070	砂原遺跡	散布地	牧丘町室伏下無田	縄文	
09071	寺屋敷遺跡	散布地	牧丘町千野々宮寺屋敷	縄文	
09072	随当遺跡	散布地	牧丘町杣口大室隋当	縄文・奈良・平安	
09073	杣口西山遺跡	散布地	牧丘町杣口西山	縄文・奈良・平安	
09074	東上遺跡	散布地	牧丘町杣口東上	縄文	
09075	上杣口遺跡	散布地	牧丘町杣口	縄文・奈良・平安・中世	
09076	青山遺跡	散布地	牧丘町杣口	縄文・奈良・平安	
09077	大久保遺跡	散布地	牧丘町室伏上大久保	縄文・奈良・平安・中世	
09078	清水窪遺跡	散布地	牧丘町杣口東下	縄文・奈良・平安・中世	
09079	中久堰遺跡	集落跡	牧丘町室伏(乙ヶ妻)	縄文・平安	
09080	丸山遺跡	散布地	牧丘町成沢(大沢)	縄文	
09081	浄居寺城跡	城館跡	牧丘町城古寺	中世・近世	
09082	間瀬屋敷址遺跡	城館跡	牧丘町倉科上野田	中世・近世	
09083	琵琶城址遺跡	城館跡	牧丘町西保下辻屋	中世	
09084	小田野城跡	城館跡	牧丘町西保下小田野	平安・中世	山梨市指定史跡
09085	曲田遺跡	集落跡	牧丘町倉科膳棚	縄文・古墳・平安	
09086	金桜神社奥社地跡	社寺跡	牧丘町杣口高天原	縄文・平安・中世・近世	山梨市指定史跡
09087	隼遺跡	不明	牧丘町隼	中世・近世	大土の窟、大黒の窟（甲斐国志）
09088	鍵懸関跡	城館跡	牧丘町牧平	中世	山梨市指定史跡
09089					
09090					
09091					
09092					
09093					
09094					
09095					
09096					
09097					
09098					

埋蔵文化財包蔵地一覧（三富）

遺跡No.	遺跡名	種別	所在地	時代	備考（旧県番号・遺跡名・旧時代等）
10001	金久保遺跡	散布地	三富上柚木字塩原	縄文	
10002	松ノ木遺跡	散布地	三富上柚木字塩原	平安	
10003	寺井遺跡	散布地	三富上柚木字寺井	縄文・中世	
10004	川上遺跡	散布地	三富上柚木字稲子沢	平安・中世	
10005	稲子沢遺跡	散布地	三富上柚木字稲子沢	古墳・平安・中世	
10006	芹沢遺跡	散布地	三富上柚木字馬込	縄文・中世	
10007	奥平遺跡	散布地	三富上柚木字馬込	縄文	
10008	下荻原遺跡	散布地	三富上柚木字下荻原	縄文・弥生・平安	
10009	上門坂遺跡	散布地	三富下釜口字興南	縄文・中世	
10010	下釜口第一遺跡	散布地	三富下釜口字興南	縄文・弥生・平安	
10011	下釜口第二遺跡	散布地	三富下釜口字興南	縄文	
10012	荻原遺跡	散布地	三富川浦字上荻原	平安	
10013	上荻原遺跡	散布地	三富川浦字上荻原	縄文・平安・中世	
10014	原沢遺跡	散布地	三富川浦字上荻原	縄文・平安・中世	
10015	雷遺跡	散布地	三富川浦字雷	縄文・平安・中世	
10016	見畑遺跡	散布地	三富川浦字雷	平安・中世	
10017	湯ノ平遺跡	散布地	三富川浦字湯ノ平	縄文・中世	
10018	別当遺跡	散布地	三富川浦字湯ノ平	平安・中世	
10019	天科第一遺跡	散布地	三富川浦字天科	近世	
10020	天科第二遺跡	散布地	三富川浦字天科	平安	
10021	円川第一遺跡	散布地	三富川浦字円川	平安・中世	
10022	円川第二遺跡	散布地	三富川浦字円川	不明	
10023	向山遺跡	散布地	三富上釜口字青笹	平安・中世	
10024	洞遺跡	散布地	三富徳和字徳和	中世	
10025	松原第一遺跡	散布地	三富徳和字徳和	平安・中世	
10026	松原第二遺跡	散布地	三富徳和字徳和	平安・中世	
10027	大久保遺跡	散布地	三富徳和字徳和	平安・中世	
10028	篭作遺跡	散布地	三富徳和字徳和	平安・中世	
10029	徳和遺跡	散布地	三富徳和字徳和	縄文・中世	
10030	水久保遺跡	散布地	三富徳和字徳和	平安・中世	
10031	城山城郭遺構	城館跡	三富下釜口	中世	山梨市指定史跡
10032	川浦口留番所	城館跡	三富川浦	近世	山梨市指定史跡
10033					
10034					
10035					
10036					
10037					
10038					
10039					
10040					

報告書抄録

ふりがな	やまなししないいせきはっくつちょうさほうこくしょ
書　名	山梨市市内遺跡発掘調査報告書2015
副　題	
シリーズ名	山梨市文化財調査報告書
シリーズ番号	第24集
編著者名	三澤達也・駒田 真人・浅田実希
編集機関	山梨市教育委員会
所 在 地	〒405 - 8501　山梨県山梨市小原西843　　ＴＥＬ　0553 - 22 - 1111
発行年月日	平成28年3月31日

山梨市文化財調査報告書　第24集

市内遺跡発掘調査報告書

2016年3月

編集･発行　山梨市教育委員会生涯学習課

山梨市小原西843

電話 0553-22-1111

印 刷 所　昭　和　堂