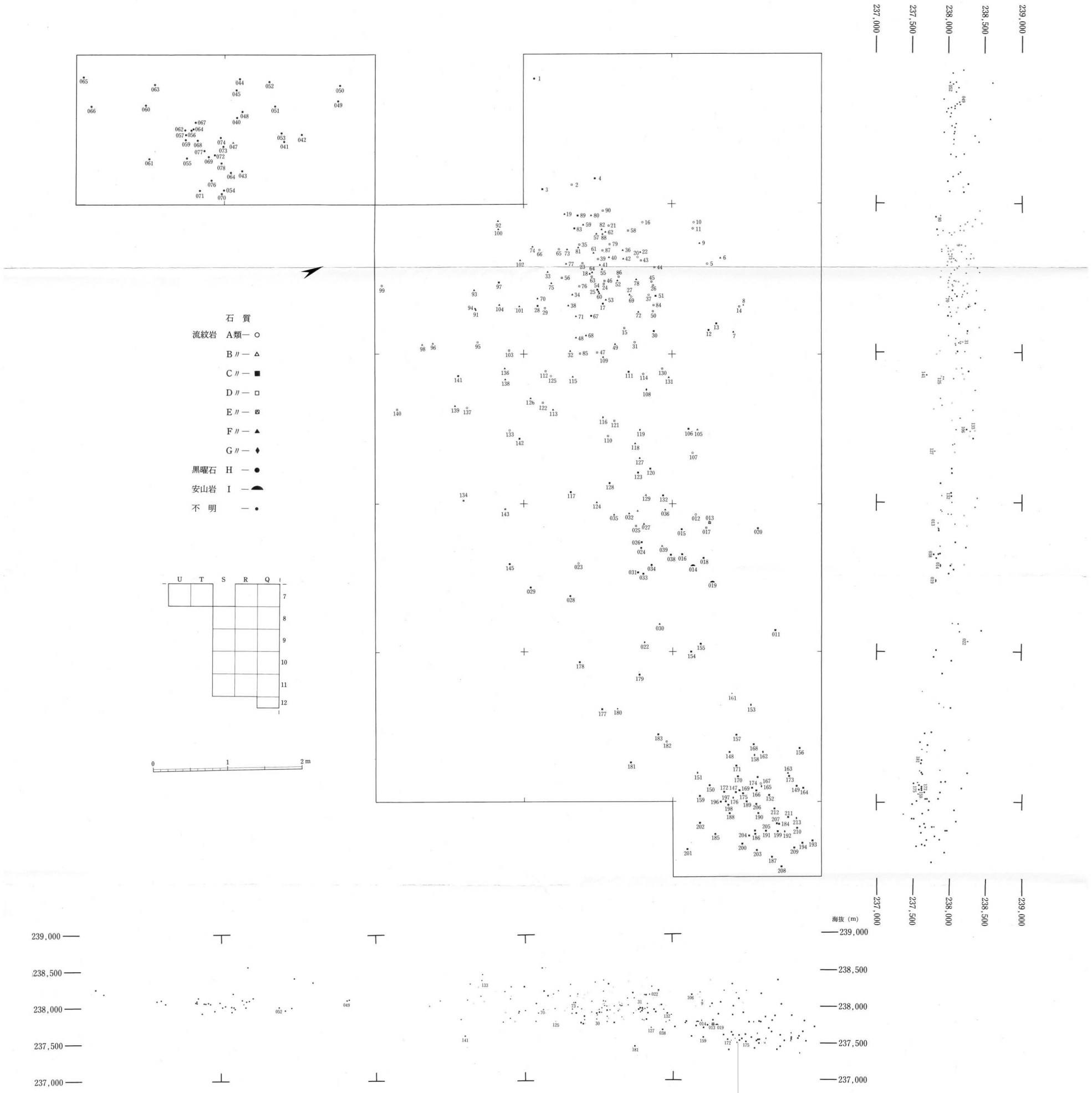

付図Ⅰ　石質別平面・垂直分布図

註
●垂直分布図の番号はナイフ形石器・スクレイパー・敲石・プランティングチップ・石核・ブランクで付図Ⅱの器種別平面・垂直分布図と同じ。

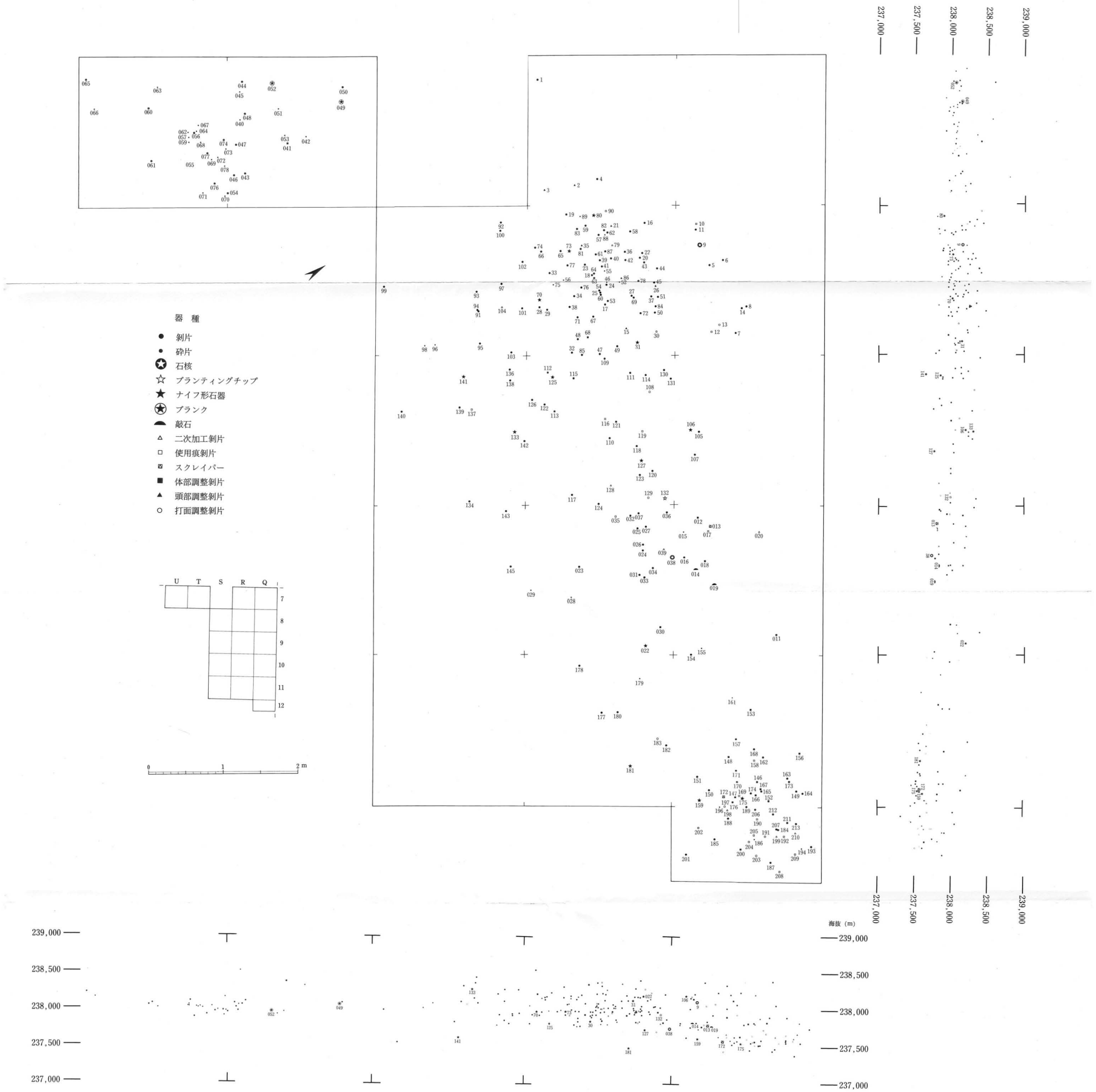

付図II　器種別平面・垂直分布図

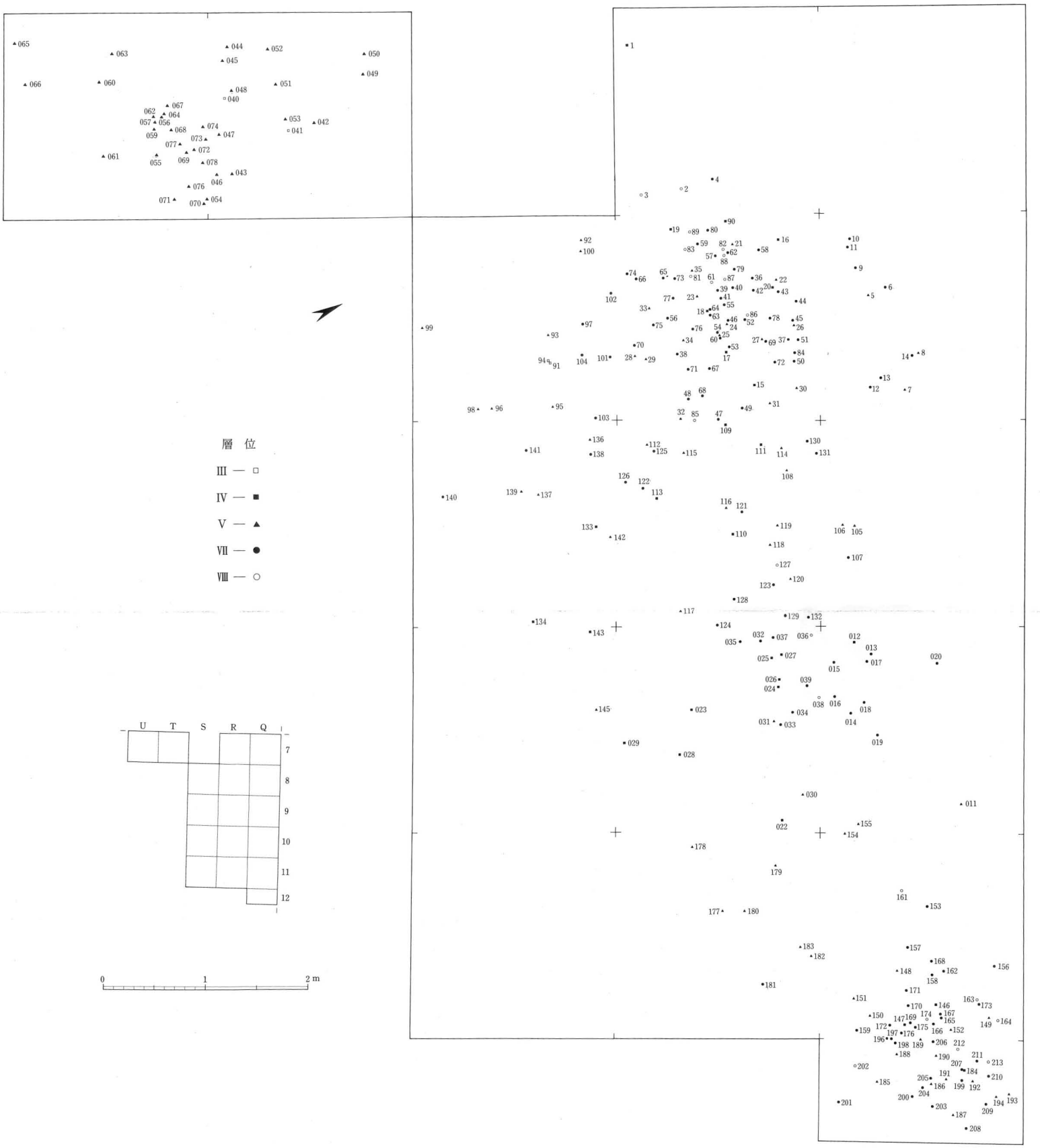

付図III　層別平面分布図



付図IV　器種別平面・垂直分布図(接合のみ)

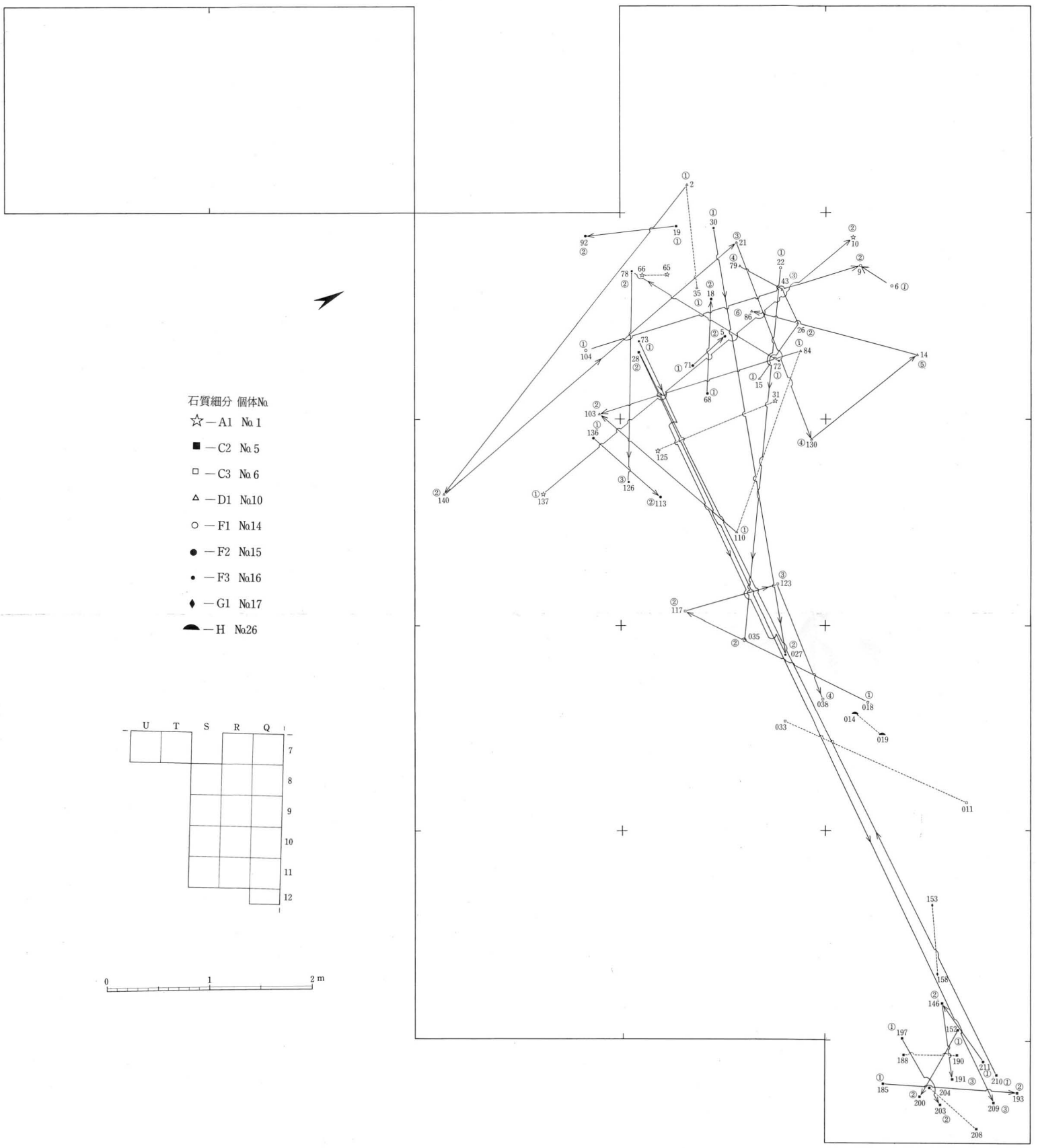

付図Ⅴ　個体別平面分布図(接合のみ)

註

●実線は剝取による接合。
破線は破損によるものの接合。

●○印の中の番号および矢印は剝片の剝離順を示す。番号が若い方から先に剝離されており，矢印の方向へと剝離作業が進んでいる。なお，同じ番号が2つ以上あるものは互いに後の番号よりは先に剝離されたが，両者の間の前後関係ははっきりしないものを示す。

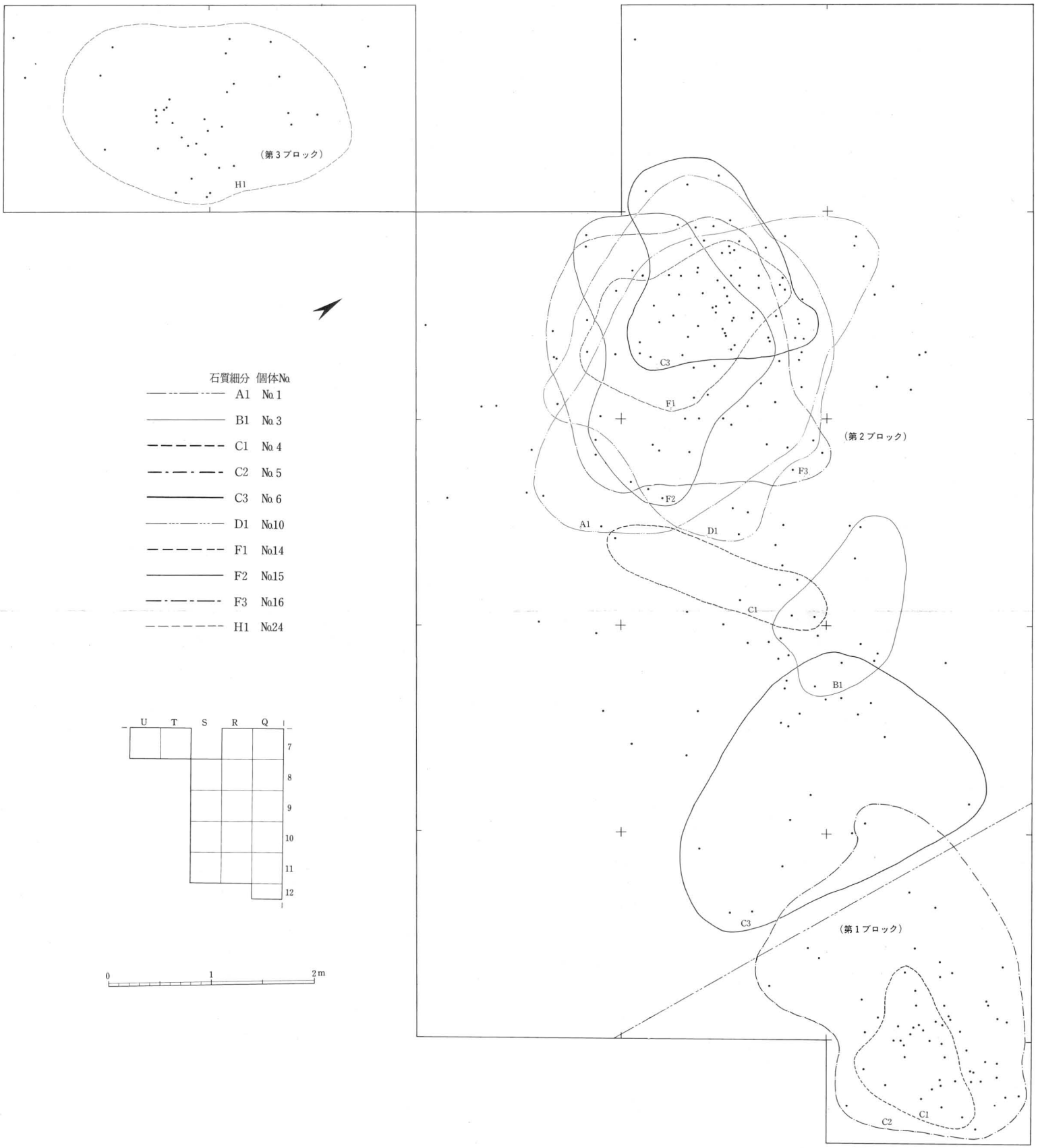

付図VI　個体別平面分布図

註
●各個体の分布範囲はその中心分布域を示しているが、その中心が明確でない場合，複数に分かれている。