

平成 21 年度
三重県埋蔵文化財年報

2011年3月
三重県埋蔵文化財センター

- 1 本書は、三重県内の発掘調査の概要と、平成21年度における三重県埋蔵文化財センターの事業概要をまとめたものである。
- 2 本書の編集は、関係機関及び各位の協力を得て、三重県埋蔵文化財センター活用支援課が行った。
- 3 第I章には、平成21年度の三重県内発掘調査の概要として、三重県埋蔵文化財センター・斎宮歴史博物館・県内市町が担当した発掘調査成果を掲載している。なお、内容については関係市町教育委員会並びに各発掘調査担当者の協力を得た。
- 4 第III章の「1 県内の遺跡数」については、三重県生活創造圏ビジョン推進条例によって策定された9つの生活創造圏によって三重県内を区分し、種類については周知の埋蔵文化財包蔵地の実態調査（文化庁 平成18年8月3日付18財記念第31号 依頼）にならって掲載した。
- 5 第III章の「2 県内発掘調査の経年変化」の分類は、以下の方法によって行い、各担当機関で分類した。
 - ・土地改良：ほ場整備・畑地造成など
 - ・道路・河川等：道路・河川等の建設・改良工事のほか、ダム建設、それらに関わる側溝工事・舗装工事など
 - ・ゴルフ場：ゴルフ場建設及びそれに付帯する工事
 - ・団地・個人住宅：個人・共同住宅・店舗付住宅建設、解体、宅地造成、土地区画整理など
 - ・工場造成地：大規模な生産施設・工場建設及びそれに付帯する工事
 - ・土取り等：砂利採取など
 - ・その他：学術調査、教育施設・福祉施設、公園・その他公共施設関係、上下水道工事、ガス管工事、浄化槽工事、電柱工事、駐車場整備、店舗など商業施設関係、娯楽施設など前述の調査原因に当てはまらないもの

目次

I	三重県内の発掘調査	
1	本発掘調査	1
2	範囲確認調査	5
3	工事立会	9
4	本発掘調査の概要	15
II	三重県埋蔵文化財センターの概要	
1	組織・職員・施設	31
2	公開・普及活動	33
3	資料の保管	43
4	埋蔵文化財技術者養成	44
5	各種会議・研修等への職員の参加	47
III	行政資料	
1	県内遺跡数	49
2	県内発掘調査の経年変化	49

I 三重県内の発掘調査

1 本発掘調査

(1) 三重県埋蔵文化財センター担当の調査

平成 21 年度、三重県埋蔵文化財センターが実施した本発掘調査は 18 件、総面積 18,128 m²である。調査原因の内訳は国・高速道路事業で 6 件、県事業 12 件である。調査体制には調査記録部門まで委託する調査委託、土工部門のみを委託する土工委託 1、土工部門に加え調査記録補助を委託する土工委託 2、労務提供の 4 種類があり、それぞれの内訳は以下のとおりである。(調査経費には、職員給与以外の整理のための費用も含んでいる)

No.	遺跡名	所在地	調査原因	調査体制	調査面積	備考
1	伊坂城跡(第3次)	四日市市	中日本高速道路(株)	土工委託1	4,490.0m ²	
2	伊坂遺跡(第5次)	四日市市	中日本高速道路(株)	土工委託1	2,870.0m ²	
3	北奥遺跡(第3次)	津市	三重県県土整備部	土工委託1	300.0m ²	
4	相川西方遺跡(第2次)	津市	国土交通省(中勢)	土工委託1	3,472.0m ²	
5	久居城下町遺跡(第9次)・東鷹跡古墳	津市	三重県教育委員会	労務提供	24.0m ²	
6	川方城ノ越遺跡	津市	三重県農水商工部	土工委託1	111.0m ²	
7	川方川原遺跡	津市	三重県農水商工部	土工委託1	96.0m ²	
8	鳥居本遺跡(第4次)	津市	三重県県土整備部	土工委託1	301.0m ²	
9	瀬木遺跡	津市	三重県県土整備部	土工委託1	1,560.0m ²	
10	西野田遺跡(第5次)	松阪市	三重県農水商工部	土工委託1	750.0m ²	
11	松坂城跡	松阪市	三重県教育委員会	土工委託1	527.0m ²	
12	小金2号墳	明和町	農林水産省	土工委託2	620.0m ²	
13	斎宮池19号墳	明和町	農林水産省	土工委託2	240.0m ²	
14	寺田遺跡	玉城町	三重県農水商工部	労務提供	130.0m ²	
15	万所遺跡(第2次)	伊勢市	国土交通省(三重河川)	労務提供	1,200.0m ²	
16	沖打越中世墓	伊賀市	三重県農水商工部	土工委託2	556.0m ²	
17	才良吉田谷古墳群1~3号墳	伊賀市	三重県農水商工部	土工委託2	330.0m ²	
18	浅子谷古墳群高尾北支群1~10号墳	伊賀市	三重県県土整備部	土工委託2	551.0m ²	

		調査原因	調査体制	件数	調査面積	調査経費(千円)
事業別本調査合計	県事業	三重県県土整備部	土工委託1(土工部門のみ)	3	2,161.0m ²	55,960
			土工委託2(土工部門+調査補助)	1	551.0m ²	
			合計		2,712.0m ²	
		三重県農水商工部	土工委託1(土工部門のみ)	3	957.0m ²	43,608 (内国補助教育費)
			土工委託2(土工部門+調査補助)	2	886.0m ²	
			労務提供	1	130.0m ²	
			合計		1,973.0m ²	
		三重県その他	土工委託1(土工部門のみ)	1	527.0m ²	6,809
			労務提供	1	24.0m ²	
	合計			551.0m ²		
	受託事業	国土交通省(中勢)	土工委託1(土工部門のみ)	1	3,472.0m ²	55,748
		国土交通省(三重河川)	労務提供	1	1,200.0m ²	0
		国土交通省(東海環状)		0	0.0m ²	146
国土交通省(関BP)			0	0.0m ²	7,663	
合計				4,672.0m ²		
農林水産省		土工委託2(土工部門+調査補助)	2	860.0m ²	21,621	
中日本高速道路(株)		土工委託	2	7,360.0m ²	54,950	
本調査合計				18	18,128.0m ²	

(2)斎宮歴史博物館担当の調査

	学術調査	その他	総計
件数	6件	5件	11件
面積	1,581.0㎡	790.0㎡	2,371.0㎡

(※印は、国補助事業)

No.	遺跡名	所在地	調査原因	費用負担	調査面積
19	斎宮跡(第159次調査)	明和町	学術調査	三重県・文化庁※	838.0㎡
20	斎宮跡(第163次調査)	明和町	学術調査	三重県・文化庁※	24.0㎡
21	斎宮跡(第164次調査)	明和町	学術調査	三重県・文化庁※	201.0㎡
22	斎宮跡(第165-1次調査)	明和町	学術調査	三重県・文化庁※	98.0㎡
23	斎宮跡(第165-2次調査)	明和町	学術調査	三重県・文化庁※	30.0㎡
24	斎宮跡(第166次調査)	明和町	学術調査	三重県・文化庁※	390.0㎡
25	斎宮跡(第162-1次調査)	明和町	明和町下水道事業	明和町	305.0㎡
26	斎宮跡(第162-2次調査)	明和町	個人住宅新築	三重県・文化庁※	40.0㎡
27	斎宮跡(第162-3次調査)	明和町	明和町下水道事業	明和町	440.0㎡
28	斎宮跡(第162-4次調査)	明和町	個人住宅増築	三重県・文化庁※	2.0㎡
29	斎宮跡(第162-5次調査)	明和町	合併浄化槽設置	三重県・文化庁※	3.0㎡

(3)市町機関担当の調査

(※印は、国・県補助事業)

	土地改良	道路・河川等	ゴルフ場	団地・ 個人住宅	工場造成地	土取り等	その他	総計
件数	0件	5件	0件	21件	0件	0件	18件	44件
面積	0.0㎡	3,119.0㎡	0.0㎡	1,305.4㎡	0.0㎡	0.0㎡	11,979.6㎡	16,404.0㎡

No.	遺跡名	所在地	調査原因	費用負担	区分	調査面積
30	中貝戸遺跡	いなべ市大安町丹生川中、丹生川久下、丹生川上	介護施設建設	NPO法人ひばり	その他	1,870.0㎡
31	芽指遺跡	いなべ市員弁町笠田新田	学校建設	いなべ市	その他	457.0㎡
32	勢以口遺跡	桑名市大字江湯字勢以口	個人住宅建設	桑名市	団地・個人住宅	3.6㎡
33	天王平遺跡	桑名市多度町小山字天王平	個人住宅建設	桑名市	団地・個人住宅	108.2㎡
34	天王平遺跡	桑名市多度町小山字天王平	個人住宅建設	桑名市	団地・個人住宅	132.5㎡
35	多度A遺跡	桑名市多度町多度字山下	個人住宅建設	桑名市	団地・個人住宅	123.5㎡
36	桑名城下町遺跡	桑名市萱町	個人住宅建設	桑名市	団地・個人住宅	2.3㎡
37	勢以口遺跡	桑名市大字江場字江場屋敷	住宅建設	事業者	団地・個人住宅	20.4㎡
38	七和廃寺	桑名市大字芳ヶ崎字大辻	個人住宅建設	桑名市	団地・個人住宅	112.6㎡
39	七和廃寺	桑名市大字森忠字笠坊谷、大字芳ヶ崎字大辻	個人住宅建設	桑名市	団地・個人住宅	3.6㎡
40	江場貝戸遺跡	桑名市大字江場字貝戸	個人住宅建設	桑名市	団地・個人住宅	2.8㎡
41	江場貝戸遺跡	桑名市大字江場字長折	住宅建設	事業者	団地・個人住宅	14.0㎡
42	桑名城下町遺跡	桑名市船場町	店舗建設	事業者	その他	14.4㎡
43	久留倍遺跡(第13次)	四日市市大矢知町字久留倍・字矢内谷	一般国道1号北勢バイパス道路建設事業	国土交通省中部地方整備局	道路・河川等	233.0㎡

No.	遺跡名	所在地	調査原因	費用負担	区分	調査面積
44	史跡久留倍官衙遺跡	四日市市大矢知町	学術調査	四日市市・三重県・国※	その他	571.0㎡
45	久留倍遺跡(第14次)	四日市市大矢知町字久留倍・字矢内谷	一般国道1号北勢バイパス道路建設事業	国土交通省中部地方整備局	道路・河川等	250.0㎡
46	久留倍遺跡(第15次)	四日市市大矢知町字久留倍・字矢内谷	一般国道1号北勢バイパス道路建設事業	国土交通省中部地方整備局	道路・河川等	512.0㎡
47	古里遺跡(第2次)	四日市市日永西5丁目	宅地造成	事業者	団地・個人住宅	105.0㎡
48	久留倍遺跡(第16次)	四日市市大矢知町字久留倍	史跡整備事業	四日市市	その他	1,326.0㎡
49	須賀遺跡(第5次)	鈴鹿市矢橋三丁目	宅地造成	原因者	団地・個人住宅	404.3㎡
50	岡太神社遺跡(第4次)	鈴鹿市弓削二丁目	個人住宅建設	鈴鹿市※	団地・個人住宅	68.5㎡
51	国府A遺跡(第2次)	鈴鹿市国府町字西之条	個人住宅建設	鈴鹿市※	団地・個人住宅	40.0㎡
52	長者屋敷遺跡(第27次)	鈴鹿市広瀬町字長塚	市内遺跡発掘調査等(学術調査)	鈴鹿市※	その他	580.0㎡
53	十宮古里遺跡(第3次)	鈴鹿市神戸七丁目	個人住宅建設	鈴鹿市※	団地・個人住宅	6.6㎡
54	岡田南遺跡(第2次)	鈴鹿市岡田三丁目	下水管敷設	鈴鹿市	その他	28.7㎡
55	天王山西遺跡隣接地	鈴鹿市国府町字木曾田	市内遺跡発掘調査等(学術調査)	鈴鹿市※	その他	49.0㎡
56	平田遺跡(第19次)	鈴鹿市平田本町一丁目地内	送水場建設	鈴鹿市	その他	3,660.0㎡
57	亀山城跡	亀山市西丸町	遺跡整備 本調査	市・国	その他	420.0㎡
58	亀山城跡	亀山市西丸町	遺跡整備 本調査	市・国	その他	32.0㎡
59	鈴鹿関跡	亀山市関町新所	学術研究 本調査	市・県・国	その他	80.0㎡
60	亀山城跡	亀山市本丸町	遺跡整備 本調査	市・県・国	その他	26.0㎡
61	多気北畠氏遺跡第32次(上多気六田地区第6次)	津市美杉町上多気六田	学術調査	津市※国補	その他	320.0㎡
62	久居城下町遺跡(第10次)	津市久居東鷹跡町	宅地造成	事業者	団地・個人住宅	47.0㎡
63	蛇亀橋遺跡(第2次)	松阪市嬉野島田町字焼野	道路	松阪市	道路・河川等	2,000.0㎡
64	金剛坂遺跡(第8-1次調査)	明和町大字金剛坂字辰ノ口	その他建物建設	町※国補助	その他	234.0㎡
65	古堀遺跡(第4-2次調査)	明和町大字上野字古堀	個人住宅建設	町※国補助	団地・個人住宅	7.0㎡
66	古堀遺跡(第4-3次調査)	明和町大字上野字古堀	個人住宅建設	明和町	団地・個人住宅	10.0㎡
67	古堀遺跡(第4-4次調査)	明和町大字上野字古堀	個人住宅建設	明和町	団地・個人住宅	4.5㎡
68	古堀遺跡(第4-5次調査)	明和町大字上野字古堀	個人住宅建設	明和町	団地・個人住宅	6.0㎡
69	古堀遺跡(第4-6次調査)	明和町大字上野字古堀	個人住宅建設	町※国補助	団地・個人住宅	83.0㎡
70	金剛坂遺跡(第9-1次調査)	明和町大字金剛坂字辰ノ口	道路	明和町	道路・河川等	124.0㎡
71	殿畑遺跡	志摩市阿児町国府	学校建設	志摩市	その他	1,065.5㎡
72	国史跡上野城跡(17次)	伊賀市丸之内	学術調査	国庫	その他	6.0㎡
73	上野城跡(11次)	伊賀市丸之内	市街地再開発ビル建設	伊賀市	その他	1240.0㎡



2 範囲確認調査

(1)三重県埋蔵文化財センター担当の範囲確認調査

調査原因	三重県			国・公団				合計
	県土整備部	農水商工部	その他	国土交通省	高速道路	農林水産省	その他	
件数	14件	10件	5件	10件	0件	0件	0件	39件
調査面積	617.5㎡	217.0㎡	100.2㎡	3,206.0㎡	0.0㎡	0.0㎡	0.0㎡	4,140.7㎡

いせきめいふりがな	遺跡名	遺跡番号	所在地	結果通知文書番号	調査原因	費用負担者	調査実施日	調査対象面積	調査面積	調査概要	保存対応
つるさわいせき	鶴沢遺跡	214-c90	いなべ市大安町梅戸	H21.10.6付 教埋第261号	公園事業北勢中央公園	県土整備部 都市政策室	H21.9.24	4,200.0㎡	10.0㎡	遺構・遺物なし。	施行可
しものだいいせき	下野代遺跡	205-b235	桑名市多度町大字下野代	H21.10.20付 教埋第277号	一般国道258号舗装工事・道路建設工事事業	国土交通省中部地方整備局	H21.10.5	2,400.0㎡	20.0㎡	遺構・遺物なし。	施工可
おおやちやんばたけいせき	大矢知山畑遺跡	202-76	四日市市大矢知町	H21.5.15付 教埋第70号	(主)四日市員弁線単線道路改良事業	県土整備部 道路整備室	H21.5.12	265.0㎡	10.0㎡	遺構・遺物なし。	施行可
なかのやまいせき	中野山遺跡	202-238	四日市市北山町字中野山	H22.3.24付 教埋第491号	一般国道475号東海環状自動車道建設事業	国土交通省中部地方整備局	H22.3.8～ 3.10	2,000.0㎡	170.0㎡	小穴、堅穴住居と考えられる土坑を確認。遺構から須恵器・土師器が出土。	要本調査
いそやまいせき	磯山遺跡	207-269	鈴鹿市磯山町	H21.12.24付 教埋第365号	道路改築事業(主)鈴鹿環状線磯山バイパス	県土整備部 道路整備室	H21.11.25.1 2.16	600.0㎡	60.0㎡	遺構・遺物なし。	施行可
さとやまいせき	里山遺跡	207-684	鈴鹿市一ノ宮町	H22.3.1付 教埋第445号	経営体育成基盤整備事業鈴鹿川沿岸4期地区	県農水商工部 農業基盤室	H21.12.24	360.0㎡	12.0㎡	遺構・遺物なし。	施行可
おさだいせき	長田遺跡	210-b72	亀山市関町会下字長田	H21.9.24付 教埋第247号	一般国道1号関バイパス建設事業	国土交通省中部地方整備局	H21.6.24～ 9.9	5,500.0㎡	280.0㎡	遺構なし、遺物は小片2点のみ。	施工可
はしりげいせき	走り下遺跡	210-b73	亀山市関町会下字走り下	H21.9.24付 教埋第247号	一般国道1号関バイパス建設事業	国土交通省中部地方整備局	H21.6.24～ 9.9	9,500.0㎡	520.0㎡	遺構・遺物なし、南斜面から崩落した土を埋め立てて整地している。	施工可
さはらのいせき	砂原野遺跡	210-a257	亀山市天神	H21.9.2付 教埋第219号	国補交通安全事業(主)亀山白山線	県土整備部 維持管理室	H21.8.18	140.0㎡	4.0㎡	丘陵を削平し、盛り土している。遺構・遺物なし。	施行可
まるちいせき	丸地遺跡	201-a834	津市垂水	H21.11.18付 教埋第327号	一般国道23号中勢道路建設事業	国土交通省中部地方整備局	H21.9.29～ 11.17	7,100.0㎡	560.0㎡	遺構なし。土師器片、須恵器片、山茶碗片が少量出土。	施工可
ほんぐういせき	本宮遺跡	201-b202	津市久居野村町	H21.8.24付 教埋第203号	一般国道23号中勢道路建設事業	国土交通省中部地方整備局	H21.5.1～ 8.21	8,700.0㎡	1,200.0㎡	遺構・遺物なし。	施工可
しろのこしいせき	城ノ越遺跡	201-b191	津市久居小野辺町	H21.11.18付 教埋第327号	一般国道23号中勢道路建設事業	国土交通省中部地方整備局	H21.9.29～ 11.18	3,070.0㎡	240.0㎡	遺構・遺物なし。	施工可
わちのいせき	和運野遺跡	201-i37	津市白山町二本木	H21.6.5付 教埋第115号	公共下水道接続工事	県環境森林部 環境森林総務室	H21.6.2	420.0㎡	12.2㎡	遺構面と思われる黄褐色土を検出したが、遺構・遺物なし。	慎重工事
すみもちいせき	住持遺跡	201-i19	津市白山町中ノ村	H21.9.16付 教埋第240号	津南署警察官駐在所建築工事	県警察本部	H21.9.15	338.3㎡	24.0㎡	遺構・遺物なし。	施行可
せきのみやいせき	関ノ宮遺跡	201-i54	津市白山町川口	H21.11.2付 教埋第297号	中勢沿岸流域下水道(松阪処理区)白山幹線	県土整備部 下水道室	H21.11.2	100.0㎡	12.0㎡	遺構なし。奈良時代以降の土師器、近世陶器出土。	施行可
ろくじぞういせき	六地藏遺跡	204-a922	松阪市大平尾町六地藏	H21.5.25付 教埋第88号	(一)六軒鎌田線道路改築事業	県土整備部 道路整備室	H21.5.20	40,000.0㎡	16.0㎡	遺構・遺物なし。	施行可
だいいれんじいせき	大蓮寺遺跡	204-a331	松阪市櫛田町	H21.7.10付 教埋第155号	(一)松阪環状線道路改築事業	県土整備部 道路整備室	H21.7.7	4,000.0㎡	40.0㎡	遺構なし。瓦2片出土。	施行可
ひろみいせき	広見遺跡	204-a575	松阪市小阿坂町	H22.1.22付 教埋第394号	県営農業用水路等特別対策事業 一志南部地区	県農水商工部 農業基盤室	H22.1.14	600.0㎡	18.0㎡	地表には遺物が散布していたが、調査では、遺構・遺物なし。	施行可
さいぞうじはいせき	西蔵寺廃寺	204-a10	松阪市小阿坂町	H22.1.22付 教埋第394号	県営農業用水路等特別対策事業 一志南部地区	県農水商工部 農業基盤室	H22.1.15	280.0㎡	12.0㎡	ピットを確認。包含層があり、土師器が出土。	要本調査
でぐちいせき	出口遺跡	204-a577	松阪市小阿坂町	H22.1.22付 教埋第394号	県営農業用水路等特別対策事業 一志南部地区	県農水商工部 農業基盤室	H22.1.15	320.0㎡	8.0㎡	地表には遺物が散布していたが、調査では、遺構・遺物なし。	施行可
かわきたしょうざいせき	川北清水遺跡	204-b209	松阪市嬉野川北町	H21.12.24付 教埋第367号	植物工場整備事業	県農水商工部 農業経営室	H21.12.9	400.0㎡	48.0㎡	地表に遺物が散布していたが、調査では遺構・遺物なし。	施行可
いせほんかいどう(にがき)	伊勢本街道(仁柿)	204-d	松阪市飯南町上仁柿	H21.10.13付 教埋第267号	一般国道368号国補道路改良(仮橋)	県土整備部 道路整備室	H21.10.6	3,500.0㎡	49.5㎡	遺構・遺物なし。	施行可
おうかてばりいせき	相可出張遺跡	441-	多気町相可	H21.8.6付 教埋第184号	相可高等学校自転車置場改築工事	県教育委員会 学校施設室	H21.8.4	300.0㎡	24.0㎡	全体に攪乱を受ける。遺構・遺物共に確認できず。	施行可

いせきめい ふりがな	遺 跡 名	遺 跡 番 号	所 在 地	結 果 通 知 文 書 番 号	調 査 原 因	費 用 負 担 者	調 査 実 施 日	調 査 対 象 面 積	調 査 面 積	調 査 概 要	保 存 対 応
(かり)おうかみな なみいせき	(仮)相可南遺跡	441-a	多気町相可	H21.10.15付 教埋第281号	一般地方道勢 和兄国松阪線 道路改良工事	県土整備部 道路整備室	H21.10.15	3,100.0㎡	82.0㎡	遺構なし。弥生中期 ～中世の土器、中世 の鉄鏝が出土。	施行可
おうかてばりい せき	相可出張遺跡	441-a428	多気町相可	H22.3.9付 教埋第462号	相可高校新実 習棟建設工事	県教育委員会 学校施設室	H22.3.8	920.0㎡	24.0㎡	柱穴、溝を確認。溝 埋土から土師器・須 恵器が出土。	要本調査
てらだいせき	寺田遺跡	461-425	玉城町佐田	H21.9.11付 教埋第233号	経営体育成基 盤整備事業 (有田地区)	県農水商工部 農業基盤室	H21.9.10	900.0㎡	27.0㎡	鎌倉時代のピット、 溝を確認。土師器・ 山茶碗が出土。	要本調査 及び 要工事立 会
てらだいせき	寺田遺跡	461-425	玉城町佐田	H22.2.8付 教埋第413号	経営体育成基 盤整備事業 (有田地区)	県農水商工部 農業基盤室	H22.1.27～ 1.29	1,080.0㎡	28.0㎡	ピット・溝を検出、土 師器・山茶碗・近世 陶器遺物が出土	要本調査
そうもんいせき	惣門遺跡	470-52	度会町大久保守 惣門	H22.3.23付 教埋第483号	伊勢大宮線地 方道路交付金 工事	県土整備部 維持管理室	H22.3.17	210.0㎡	10.0㎡	遺構・遺物なし。	施行可
まんじょいせき	万所遺跡	203-a228	伊勢市辻久留3 丁目万所	H21.5.2付 教埋第44号	一級河川宮川 河川改修事業	国土交通省中 部地方整備局	H21.4.27.4. 28	230.0㎡	178.0㎡	柱穴、土坑、溝を確 認。古代と考えられ る土師器が出土。	要本調査
まんじょいせき	万所遺跡	203-a228	伊勢市辻久留3 丁目万所	H21.11.17付 教埋第322号	宮川床上浸水 対策特別緊急 事業	国土交通省中 部地方整備局	H21.11.16	825.0㎡	18.0㎡	包含層や土坑・落ち 込を確認。古代～中 世の土器が出土。	要本調査
りきゆういんあ と	離宮院跡	203-c28	伊勢市小俣町元 町	H21.5.7付 教埋第54号	伊勢警察署小 俣町交番建築 工事	県警察本部	H21.4.28	360.0㎡	16.0㎡	遺構・遺物なし。	施行可
しまこくぶんじ	志摩国分寺	215- 県史跡 第4号	志摩市国府	H21.11.20付 事務連絡	県道安乗港線 道路改良	県土整備部 道路整備室	H21.11.10 ～12.25	1,500.0㎡	235.0㎡	国分寺に関わる遺 構・遺物なし、11世 紀代の山茶碗が出 土。	史跡内、対 象地内には 関連遺 構なし
(かり)かみな がせいせき	(仮)上長瀬遺跡	208-	名張市上長瀬	H21.10.29付 教埋第296号	一般国道368 号道路改良工 事	県土整備部 道路整備室	H21.10.28	2,600.0㎡	48.0㎡	遺構・遺物なし。名張 川の河川敷であった ことを確認。	施行可
(かり)ももとり じょうあと	(仮)桃取城跡	211-	鳥羽市答志町	H22.2.15付 教埋第449号	桃取地区漁港 関連道路整備 事業	県農水商工部 水産基盤室	H22.1.29	400.0㎡	12.0㎡	遺構・遺物なし。戦前 の開墾跡か。	施行可
(かり)くじょうい せき	(仮)久城遺跡	211-	鳥羽市岩倉町	H22.2.19付 教埋第426号	ふるさと農道 緊急整備事業 岩倉松尾地区 地すべり対策 事業 府中6 期地区	県農水商工部 農山漁村室	H22.2.16.2. 17	2,400.0㎡	48.0㎡	遺物なし。溝を確認 したが、自然の流路 であろう。	施行可
がくおんじあと	楽音寺跡	216-a350	伊賀市坂之下宇 大天上	H21.7.30付 教埋第188号	地すべり対策 事業 府中6 期地区	県農水商工部 農業基盤室	H21.7.16.7. 28	200.0㎡	4.0㎡	平坦面を確認したた め、測量調査を行っ た。遺物なし。	慎重工事
おにつかこふ ん	鬼塚古墳	216-a839	伊賀市東高倉宇 西之砂	H21.12.9付 教埋第346号	直轄河川改修 事業	国土交通省近 畿地方整備局	H21.12.4	200.0㎡	20.0㎡	遺構・遺物なし。表土 直下は岩盤。河川の 浸食から残存した巨 岩か。	施工可
(かり)ひじきい せき	(仮)比自岐遺跡	216-a	伊賀市比自岐	H22.2.19付 教埋第442号	一般地方道研 川青山線道路 改築事業	県土整備部 道路整備室	H22.2.15	1.0㎡	1.0㎡	盛土内であり、遺構・ 遺物なし。	施行可
なかみちいせ き	中道遺跡	216-f253	伊賀市種生宇小 川内	H21.4.15付 教埋第18号	道路改築事業 (一)名張青山 線(伊賀市小 川内)	県土整備部 道路整備室	H21.4.13	1,000.0㎡	40.0㎡	流出土砂が厚く堆 積。遺構・遺物とも確 認できなかった。	施行可

(2) 市町機関担当の範囲確認調査

(※印は国・県補助事業)

調査原因	土地改良	道路・河川等	ゴルフ場	団地・ 個人住宅	工場造成地	土取り等	その他	総 計
件数	0件	11件	0件	73件	0件	7件	25件	116件
面積	0.0㎡	382.9㎡	0.0㎡	1,728.9㎡	0.0㎡	151.4㎡	840.5㎡	3,103.7㎡

いせきめい ふりがな	遺 跡 名	遺 跡 番 号	所 在 地	調 査 原 因	費 用 負 担 者	調 査 実 施 日	調 査 対 象 面 積	区 分	調 査 面 積	調 査 概 要	保 存 対 応
けんじょうい せき	見上遺跡	214-c143	いなべ市大安町大 井田	市道大井田3区 292号線道路改 良工事	いなべ市	H22.2.3	1,009.0㎡	道路・河川等	92.5㎡	奈良時代の住居 跡、中世の掘立柱 建物、土師器、山茶 碗	要本調査
ひがしかただい ちいせき	東方台地遺跡	205-a052	桑名市大字東方	宅地造成	事業者	H21.6.2	3,300.0㎡	団地・個人住 宅	70.7㎡	遺構・遺物(須恵器・ 土師器)あり	要本調査
てんのうびらい せき	天王平遺跡	205-b057	桑名市多度町小 山	保育園建設	事業者	H21.10.13 ～10.15	4,000.0㎡	その他	306.8㎡	遺構・遺物なし	施工可
たどえーびー いせき	多度A・B遺跡	205-b 043・044	桑名市多度町多 度字山下	道路改良	桑名市	H22.1.20～ 1.22	47.0㎡	道路・河川等	14.4㎡	遺構なし・遺物出土	要工事立 会
いちのたにえー いせき	一ノ谷A遺跡	205-b016	桑名市多度町柳 井	水道管敷設	桑名市	H22.1.25～ 1.26	75.0㎡	その他	14.0㎡	遺構なし・遺物出土	要工事立 会
いかるがBい せき	斑鳩B遺跡	202-516	四日市市大字羽 津字斑鳩 他	宅地造成	事業者	H21.4.22	650.5㎡	団地・個人住 宅	48.0㎡	流れ込みの土器の み。遺構なし。	施行可
まえやまいせ き	前山遺跡	202-139	四日市市松本3丁 目	四日市市	事業者	H21.3.16	409.0㎡	団地・個人住 宅	35.4㎡	遺構・遺物ともにな し。	施工可
じょうゆうい せき	浄裕遺跡	202-514	四日市市中川原 三丁目	住宅分譲	事業者	H21.4.20	179.0㎡	団地・個人住 宅	15.0㎡	土器細片出土。遺 構なし。	施工可
うえばたいせ き	上畑遺跡	202-337	四日市市尾平町 字上畑	個人住宅建設	四日市市	H21.5.14	331.0㎡	団地・個人住 宅	16.0㎡	撓乱の範囲内で遺 構・遺物なし。	施行可
いづめいせ き	井詰遺跡	202-90	四日市市南い かるが町	集合住宅建設	事業者	H21.6.8	277.0㎡	団地・個人住 宅	16.0㎡	近世の盛土で遺構・ 遺物なし。	施行可
まのたいせ き	間ノ田遺跡	202-68	四日市市広永町	長屋住宅建設	事業者	H21.6.9	553.2㎡	団地・個人住 宅	32.0㎡	土器細片。遺構な し。	施工可
あがりいせ き	上里遺跡	202-152	四日市市久保田 二丁目	個人住宅建設	事業者	H21.6.24	201.3㎡	団地・個人住 宅	4.0㎡	遺構・遺物なし。	施行可

いせきめい ふりがな	遺 跡 名	遺跡番号	所 在 地	調 査 原 因	費用負担者	調査実施日	調 査 対 象 面 積	区 分	調 査 面 積	調 査 概 要	保存対応
だいぜんじあと	大膳寺跡	202-89	四日市市南いかるが町	個人住宅建設	四日市市	H21.7.6	70.0㎡	団地・個人住宅	16.0㎡	遺構・遺物なし。	施行可
ふるさといせき	古里遺跡	202-522	四日市市日永5丁目	宅地造成・道路建設	事業者	H21.7.22	381.5㎡	団地・個人住宅	42.5㎡	古代の柱穴、中世土坑、遺物確認。	本調査
えだがわいせき	江田川遺跡	202-259	四日市市西坂部町字山添	個人住宅建設	四日市市	H21.7.31	59.6㎡	団地・個人住宅	16.0㎡	遺構・遺物なし。	施行可
しものみやみなみいせき	下之宮南遺跡	202-513	四日市市下之宮町字御熱田	長屋住宅建設	事業者	H21.8.10	305.5㎡	団地・個人住宅	32.0㎡	遺構・遺物なし。	施行可
まるおかいせき	丸岡遺跡	202-3	四日市市西村町字西畑	携帯電話無線局建設	事業者	H21.8.19	100.0㎡	その他	16.0㎡	遺構・遺物なし。	施行可
ひがしやまいせき	東山遺跡	202-45	四日市市朝明町字東山	造成及び長屋住宅建設	事業者	H21.9.16	659.0㎡	団地・個人住宅	32.0㎡	遺構・遺物なし。	施行可
もちぶくじょうあと・さとのうちいせき	茂福城跡・里之内遺跡	202-253・202-564	四日市市茂福町	長屋住宅建設	事業者	H21.11.16	425.0㎡	団地・個人住宅	32.0㎡	遺構・遺物なし。	施行可
まのだいせき	間ノ田遺跡	202-68	四日市市広永町	共同住宅建設・造成	事業者	H21.11.20	944.0㎡	団地・個人住宅	32.0㎡	遺構・遺物なし。	施工可
たかつのみやのまえいせき	高角宮之前遺跡	202-424	四日市市高角町字宮の前	医院建設	事業者	H21.11.25	100.0㎡	その他	16.0㎡	遺構・遺物なし。	施行可
よねだいせき	米田遺跡	202-531	四日市市小古曾3丁目	集合住宅建設	事業者	H22.2.5	659.0㎡	団地・個人住宅	32.0㎡	遺構なし。流れ込みの土師器小片確認	施行可
はつひろいせき・きたのわきいせき	羽津広遺跡・北之脇遺跡	202-336・202-405	四日市市大矢知町	道路拡張・新設工事	四日市市	H22.2.24	1,100.0㎡	道路・河川等	32.0㎡	遺構・遺物なし。	施工可
あかほりいせき・あかほりじょうあと	赤堀遺跡・赤堀城跡	202-518・202-290	四日市市城西町	事務所付共同住宅建設	事業者	H22.3.25	424.0㎡	団地・個人住宅	24.0㎡	遺構なし。流れ込みの土師器小片確認。	施行可
たけのいせき	竹野遺跡	207-1159	鈴鹿市竹野一丁目	個人住宅建設	個人	H21.4.2	1,110.0㎡	団地・個人住宅	14.0㎡	攪乱を受けている。遺構・遺物なし。	慎重工事
おかだみなみいせき	岡田南遺跡	207-1181	鈴鹿市岡田一丁目	店舗建設	鈴鹿市※	H21.4.16	1,596.3㎡	その他	7.0㎡	遺構・遺物なし。	慎重工事
おかだみなみいせき	岡田南遺跡	207-1181	鈴鹿市岡田三丁目	宅地造成	鈴鹿市※	H21.5.11	1,257.0㎡	団地・個人住宅	40.5㎡	攪乱を受けている。遺構・遺物なし。	慎重工事
おかだじんじやいせき	岡太神社遺跡	207-1182	鈴鹿市弓削二丁目	個人住宅建設	鈴鹿市※	H21.5.19	271.0㎡	団地・個人住宅	7.5㎡	東西溝、ピットを検出。遺物なし。	本調査
みっかいちひがしいせき	三日市東遺跡	207-1258	鈴鹿市三日市二丁目	個人住宅建設	鈴鹿市※	H21.5.20	173.1㎡	団地・個人住宅	6.4㎡	近現代以降の溝・ピット。遺物なし。	慎重工事
こうえいせき	国府A遺跡	207-504	鈴鹿市国府町字西之条	個人住宅建設	鈴鹿市※	H21.5.27	406.0㎡	団地・個人住宅	11.6㎡	古代の遺物を含む土坑を検出。	本調査
いのうみちいせき	稲生道遺跡	207-1320	鈴鹿市末広東	個人住宅建設	鈴鹿市※	H21.6.19	120.2㎡	団地・個人住宅	10.0㎡	遺構・遺物なし。	慎重工事
おおしんでんいせき	大新田遺跡	207-560	鈴鹿市野町西三丁目	個人住宅建設	鈴鹿市※	H21.7.9	230.0㎡	団地・個人住宅	8.5㎡	遺構・遺物なし。	慎重工事
だいまいせき	大門遺跡	207-599	鈴鹿市秋永町字大門	個人住宅建設	鈴鹿市※	H21.8.3	485.0㎡	団地・個人住宅	9.0㎡	溝2条柱穴5基を検出。遺物なし。	基礎に達しないため施行可
こくぶいせき	国分遺跡	207-838	鈴鹿市国分町字南條	個人住宅建設	鈴鹿市※	H21.8.19	207.9㎡	団地・個人住宅	6.0㎡	溝もしくは土坑。土師器細片を含む。	基礎に達しないため施行可
うめだいせき	梅田遺跡	207-1244	鈴鹿市国府町	個人住宅建設	鈴鹿市※	H21.8.19	289.2㎡	団地・個人住宅	11.0㎡	地山まで至らない。遺構・遺物なし。	慎重工事
たかだいせき	高田遺跡	207-1145	鈴鹿市矢橋町字大日	宅地造成	鈴鹿市※	H21.9.8	124.0㎡	団地・個人住宅	9.0㎡	攪乱を受けている。遺構・遺物なし。	慎重工事
つがとうぶいせき	津賀東部遺跡	207-523	鈴鹿市高塚町字松山	個人住宅建設	鈴鹿市※	H21.9.8	230.0㎡	団地・個人住宅	10.0㎡	攪乱を受けている。遺構・遺物なし。	慎重工事
はらながいせき	原永遺跡	207-239	鈴鹿市南若松町字味噌田	共同住宅	鈴鹿市※	H21.9.11	505.5㎡	団地・個人住宅	15.0㎡	遺構・遺物なし。	慎重工事
のりくらしいせき	乗倉遺跡	207-991	鈴鹿市上田町	土砂採取	鈴鹿市※	H21.9.11	1,497.0㎡	土取り等	28.0㎡	風倒木の痕跡の他遺構・遺物なし。	慎重工事
いしまるのいせき	石丸野遺跡	207-387	鈴鹿市平野町	個人住宅建設	鈴鹿市※	H21.9.28	775.1㎡	団地・個人住宅	4.3㎡	基盤層まで達しない。遺構・遺物なし。	慎重工事
だいまいせき	大門遺跡	207-599	鈴鹿市秋永町字大門	個人住宅建設	鈴鹿市※	H21.9.28	485.0㎡	団地・個人住宅	21.0㎡	基盤層まで達しない。遺構・遺物なし。	慎重工事
おくのたにいせき	奥ノ谷遺跡	207-529	鈴鹿市上田町	駐車場	鈴鹿市※	H21.10.13	1,571.0㎡	その他	52.5㎡	溝2条、ピット5基を正確に確認。遺物はなく、時期は不明。	基礎に達しないため施行可
こくぶたいせき	国分北遺跡	207-536	鈴鹿市国分町字八幡前	個人住宅建設	鈴鹿市※	H21.10.29	336.0㎡	団地・個人住宅	2.5㎡	遺構・遺物なし。	慎重工事
ふじやまこいせき	富士山越遺跡	207-540	鈴鹿市国分町字富士山越	個人住宅建設	鈴鹿市※	H21.10.29	561.0㎡	団地・個人住宅	6.5㎡	地山まで達しない。遺構・遺物なし。	慎重工事
とみやふるさといせき	十宮古里遺跡	207-168	鈴鹿市神戸七丁目	個人住宅建設	鈴鹿市※	H21.11.15	83.6㎡	団地・個人住宅	7.7㎡	溝3条・竪穴住居の焼土。弥生土器、土師器、須恵器。	本調査
こうだみやのきたいせき	河田宮之北遺跡	207-1336	鈴鹿市河田町字前田	個人住宅建設	鈴鹿市※	H21.11.25	124.5㎡	団地・個人住宅	8.5㎡	遺構・遺物なし。	慎重工事
にしかわいせき	西川遺跡	207-675	鈴鹿市郡山町字野口	個人住宅建設	鈴鹿市※	H21.12.7	87.0㎡	団地・個人住宅	9.7㎡	柱穴6基を確認。	基礎に達しないため施行可
こくぶいせき	国分遺跡	207-536	鈴鹿市国分町字南條	個人住宅建設	鈴鹿市※	H21.12.15	498.6㎡	団地・個人住宅	6.5㎡	近世以降の遺物を含む攪乱を確認したが、遺構はなし。	慎重工事
こくぶにいせき	国分西遺跡	207-837	鈴鹿市国分町字東高木	個人住宅建設	鈴鹿市※	H21.12.24	327.6㎡	団地・個人住宅	10.0㎡	攪乱を受けている。遺構・遺物なし。	慎重工事
つがとうぶいせき	津賀東部遺跡	207-523	鈴鹿市高塚町字神垣	個人住宅建設	鈴鹿市※	H21.12.24	94.0㎡	団地・個人住宅	10.0㎡	遺構・遺物なし。	慎重工事
こおりやまにいせき	郡山西遺跡	207-589	鈴鹿市郡山町字長切	個人住宅建設	鈴鹿市※	H22.1.8	119.2㎡	団地・個人住宅	3.4㎡	基盤層まで達しない。遺構・遺物なし。	慎重工事
おぎすじょうあと	小岐須城跡	207-508	鈴鹿市小岐須町	個人住宅建設	鈴鹿市※	H22.1.13	400.0㎡	団地・個人住宅	22.5㎡	遺構・遺物なし。	慎重工事
はらながいせき	原永遺跡	207-239	鈴鹿市南若松町字洲崎	個人住宅建設	鈴鹿市※	H22.2.3	172.5㎡	団地・個人住宅	5.7㎡	基盤層まで達しない。遺構・遺物なし。	慎重工事
いしまるのいせき	石丸野遺跡	207-387	鈴鹿市平野町字石丸	集合住宅	鈴鹿市※	H22.2.23	300.0㎡	団地・個人住宅	18.5㎡	攪乱を受けている。遺構・遺物なし。	慎重工事

いせきめい ふりがな	遺 跡 名	遺 跡 番 号	所 在 地	調 査 原 因	費 用 負 担 者	調 査 実 施 日	調 査 対 象 面 積	区 分	調 査 面 積	調 査 概 要	保 存 対 応
すなやまいせき	砂山遺跡	207-887	鈴鹿市岸岡町	集合住宅	鈴鹿市※	H22.3.3	812.9㎡	団地・個人住宅	13.0㎡	基礎層まで達しない。遺構・遺物なし。	慎重工事
きたありこしいせき	北越遺跡	207-521	鈴鹿市中富田町、庄野町	道路改良(拡幅)・道路側溝新設	鈴鹿市	H22.3.12	330.0㎡	道路・河川等	4.2㎡	遺構・遺物なし。	慎重工事
もとみやいせき	本宮遺跡(H22-1次)	201-b202	津市久居野村町字駒屋	診療所建設及び駐車場造成	事業者	H21.4.9	2,771.0㎡	その他	24.0㎡	遺構・遺物なし。	施行可
いっしょうだいせき	一丁田遺跡(H22-1次)	201-b184	津市北口町字壱丁田	宅地造成	事業者	H21.5.18	1,631.9㎡	団地・個人住宅	32.0㎡	遺構・遺物なし。	施行可
こうみょうじいせき	光明寺遺跡(H22-1次)	201-f546	津市安濃町光明寺字東垢部	個人住宅建設	事業者	H21.6.1	601.0㎡	団地・個人住宅	16.0㎡	遺構なし。土師器。	施行可
つじょうあと	津城跡(H21-2次)	201-a763	津市西丸之内	公共下水道事業	津市	H21.6.18	19.0㎡	その他	4.6㎡	内堀石垣。土師器、陶器、瓦。	内堀石垣現状保存、施工可
たかさごいせき	高砂遺跡(H22-1次)	201-g4	津市香良洲町字山添	個人住宅建設	津市※国補	H21.6.25	406.4㎡	団地・個人住宅	16.0㎡	遺構・遺物なし。	施行可
かめがひろいせき	亀ヶ広遺跡(H22-1次)	201-i44	津市白山町二本木字亀広	土地整備及び植樹	二本木区	H21.7.20	14,204.0㎡	その他	24.0㎡	遺構・遺物なし。	施行可
つじょうあと	津城跡(H21-3次)	201-a763	津市丸之内	店舗建設	事業者	H21.7.23	660.6㎡	その他	16.0㎡	土坑。土師器、陶器、瓦等。	施行可、基礎工事は要工事立会
まきいせき	牧遺跡(H22-1次)	201-b168	津市牧町字西馬場山	個人住宅建設	津市※国補	H21.8.17	256.5㎡	団地・個人住宅	16.0㎡	溝、ピット、土坑。陶器、土師器。	施行可
うえでいせき	上出遺跡(H21-1次)	201-b104	津市庄田町字上出	共同住宅建設	事業者	H21.9.4	1,273.3㎡	団地・個人住宅	24.0㎡	遺構なし。土師器、須恵器、陶器。	施行可
ひさいじょうかまちいせき	久居城下町遺跡(H21-1次)	201-b154	津市久居東鷹跡町	宅地造成	事業者	H21.9.14	972.4㎡	団地・個人住宅	25.0㎡	溝、ピット、土坑。陶磁器、土師器、瓦質土器、瓦等。	本調査実施
つじょうあと	津城跡(H21-4次)	201-a763	津市西丸之内	公共下水道事業	津市	H21.10.3	19.0㎡	その他	3.5㎡	内堀石垣。陶器、瓦。	石垣現状保存、施工可
はなのきいせき	花ノ木遺跡(H21-1次)	201-f779	津市安濃町中川字庵ノ下	個人住宅建設	事業者	H21.10.23	158.6㎡	団地・個人住宅	12.0㎡	遺構・遺物なし。	施工可
たつみがおかいせき	巽ヶ丘遺跡(H21-1次)	201-b155	津市久居元町字西浦	携帯電話基地局建設	事業者	H21.11.2	151.7㎡	その他	8.0㎡	遺構・遺物なし。	施工可
つじょうあと	津城跡(H21-5次)	201-a763	津市西丸之内	公共下水道事業	津市	H21.11.19	19.0㎡	その他	1.3㎡	内堀。陶器、瓦、木材。	施工可
ひさいじょうかまちいせき	久居城下町遺跡(H21-2次)	201-b230	津市久居東鷹跡町	共同住宅建設	事業者	H21.11.24	266.1㎡	団地・個人住宅	16.0㎡	遺構・遺物なし。	施工可
かたのいせき	片野遺跡(H21-1次)	201-h126	津市一志町片野字北浦	共同住宅建設	事業者	H21.11.24	752.0㎡	団地・個人住宅	16.0㎡	溝、ピット。土師器、陶器。	盛土対応、外構・配管工事立会実施
おにがしおやいせき	鬼が塩屋遺跡(H21-1次)	201-a853	津市栗真町屋町	大学施設等建設	事業者	H21.12.3	2,813.0㎡	その他	32.0㎡	遺構なし。須恵器、陶器。	施工可
にしろいせき	西浦遺跡(H21-1次)	201-c75	津市河芸町西千里字西浦	市道西千里字西浦ヶ丘線道路改良事業	津市	H22.1.18~1.19	14,800.0㎡	道路・河川等	78.0㎡	溝、須恵器、土師器、陶器、瓦。	施工可
やまもといせき	山本遺跡(H21-1次)	201-j10	津市美杉町下之川	市道下之川バイパス道路改良事業	津市	H22.1.26	51,000.0㎡	道路・河川等	48.0㎡	遺構・遺物なし。	施工可
でんあみだやしきあととりんせつち	伝阿弥陀屋敷跡隣接地(H21-1次)	201-(j7)	津市美杉町下之川	市道下之川バイパス道路改良事業	津市	H22.1.27~2.9	51,000.0㎡	道路・河川等	35.4㎡	石組み。遺物なし。	施工可
うえのいせき	上野遺跡(H21-1次)	201-b132	津市戸木町沓谷	個人住宅建設	津市※国補	H22.2.9	369.7㎡	団地・個人住宅	11.0㎡	遺構・遺物なし。	施工可
おおがまいけほっぽうこふんいせき	大釜池北方古墳遺跡(H21-1次)	201-b149	津市神戸字はんの木	市道半田久居線道路改良事業	津市	H22.2.16	314.0㎡	道路・河川等	12.0㎡	遺構・遺物なし。	施工可
たにがわこすとがきゆうたくりんせつち	谷川土清旧宅隣接地(H21-1次)	201-a000	津市八町3丁目	谷川土清旧宅周辺整備事業	津市※国補	H22.3.5~3.8	108.0㎡	その他	23.4㎡	旧建物跡。陶磁器。	施工可
きたはたんたいせき	北八反田遺跡(H21-1次)	201-g1	津市香良洲町字北八反田	共同住宅建設	事業者	H22.3.29	430.0㎡	団地・個人住宅	8.0㎡	遺構なし。土師器、陶器。	施工可
なかばやし・なかみらいせき	中林・中道遺跡	204-c14	松阪市曾原町	共同住宅建設	松阪市	H21.4.8	2,685.0㎡	団地・個人住宅	32.0㎡	土師器、陶器片。	慎重工事
くめみなみいせき	久米南遺跡	204-a917	松阪市塚本町	個人住宅建設	松阪市	H21.4.13	552.1㎡	団地・個人住宅	2.0㎡	土師器片。	慎重工事
まつさかじょうかまちいせき	松阪城下町遺跡	204-a769	松阪市魚町	個人住宅建設	松阪市	H21.5.25	75.4㎡	団地・個人住宅	4.0㎡	磁器、瓦。	慎重工事
まつさかじょうかまちいせき	松阪城下町遺跡	204-a769	松阪市中町	個人住宅建設	松阪市	H21.6.8	213.6㎡	団地・個人住宅	4.0㎡	土師器片、瓦。	工事立会
おのえ・はだめいせき	小野江・甚目遺跡	204-c30	松阪市甚目町	共同住宅建設	松阪市	H21.6.9	1,274.0㎡	団地・個人住宅	25.0㎡	溝。土師器、陶器片。	要協議
まつさかじょうあと	松阪城跡	204-a770	松阪市殿町	駐車場整備	松阪市	H21.6.25~6.28	759.0㎡	その他	69.6㎡	土壘基底部。土師器。	慎重工事
なぬかいちじょうあと	七日市城跡	204-b8	松阪市飯高町七日市	埋立	松阪市	H21.7.10		その他	50.0㎡	遺構・遺物なし。	慎重工事
やしきだいせき	屋敷田遺跡	204-b284	松阪市嬉野森本町	個人住宅建設	松阪市	H21.8.25	369.0㎡	団地・個人住宅	8.0㎡	土師器、陶器片。	慎重工事
こもんいせき	小望遺跡	204-a937	松阪市川井町	市道建設工事	松阪市	H21.9.1	542.2㎡	道路・河川等	22.0㎡	土師器、陶器片。	慎重工事
さいわいしょうがっこういせき	幸小学校遺跡	204-a617	松阪市殿町	学童保育施設建築	松阪市	H21.9.8	143.0㎡	その他	8.0㎡	土師器、陶器、弥生土器片。	慎重工事
なかのしょういせき	中ノ庄遺跡	204-c30	松阪市中ノ庄町	倉庫建築工事	松阪市	H21.9.9	3,800.0㎡	その他	12.0㎡	弥生土器、陶器片。	慎重工事

いせきめい ふりがな	遺跡名	遺跡番号	所在地	調査原因	費用負担者	調査実施日	調査対象 面積	区分	調査面積	調査概要	保存対応
(かり)びわたい いせき	(仮)琵琶田遺跡	204-a	松阪市佐久米町	砂利採取	事業者	H21.9.17	1,800.0㎡	土取り等	8.0㎡	遺構・遺物なし。	施行可
(かり)みどうや まいせき	(仮)御堂山遺跡	204-a	松阪市西野々町	砂利採取	事業者	H21.9.8	5,050.0㎡	土取り等	6.0㎡	遺構・遺物なし。	施行可
(仮)みどうやま いせき	(仮)御堂山遺跡	204-a	松阪市西野々町	砂利採取	事業者	H21.9.8	105,514.0㎡	土取り等	8.0㎡	遺構・遺物なし。	施行可
いのしり・なが いせき	井ノ尻・長井遺跡	204-a924	松阪市久米町	河川改修工事	松阪市	H21.10.13	3,154.0㎡	道路・河川等	9.0㎡	遺構・遺物なし。	慎重工事
おのえ・はだめ いせき	小野江・甚目遺跡	204-c30	松阪市肥留町	共同住宅建設	松阪市	H21.10.13	1,245.0㎡	団地・個人住 宅	29.0㎡	土坑。土師器、陶器 片。	慎重工事
まつもと・ごんげ んまいせき	松本権現前遺跡	204-c8	松阪市中林町	宅地造成工事	松阪市	H21.10.15	1,982.0㎡	団地・個人住 宅	32.0㎡	溝。土師器、陶器 片。	慎重工事
みどうやまいせ き	御堂山遺跡	204-a503	松阪市古井町	砂利採取	事業者	H21.10.15	54,252.0㎡	土取り等	80.0㎡	遺構・遺物なし。	慎重工事
おのえ・はだめ いせき	小野江・甚目遺跡	204-c30	松阪市甚目町	共同住宅建設	松阪市	H21.10.27	3,049.0㎡	団地・個人住 宅	18.0㎡	土師器、陶器片。	慎重工事
なかばやし・な かみちいせき	中林・中道遺跡	204-c14	松阪市菅原町	共同住宅建設	松阪市	H21.11.5	1,648.8㎡	団地・個人住 宅	33.4㎡	井戸、柱穴、溝。土 師器、陶器。	要協議
たからづかよん ごうふん	宝塚4号墳	204-a126	松阪市小黒田町	学童保育施設 建築	松阪市	H21.12.1	3,164.0㎡	その他	47.6㎡	周溝、墳丘。円筒 埴輪、土師器片。	要協議
なかのしょうい せき	中ノ庄遺跡	204-c30	松阪市中ノ庄町	倉庫建築工事	松阪市	H21.1.8	548.4㎡	その他	8.0㎡	溝。弥生土器、土師 器、陶器、灰釉陶器 片。	工事立会
しんでいせき	新出遺跡	204-b14	松阪市嬉野上野 町	個人住宅建設	松阪市	H22.1.15	460.8㎡	団地・個人住 宅	16.0㎡	遺構・遺物なし。	慎重工事
やごろうがいと いせき	弥五郎垣内遺跡	204-b343	松阪市嬉野釜生 田町	倉庫建築工事	松阪市	H22.3.18	643.0㎡	その他	10.2㎡	遺構・遺物なし。	工事立会
やまのかみい せき	山の神遺跡	204-a265	松阪市井村町	養護老人ホ ム建設	松阪市	H22.3.10	1,361.8㎡	その他	12.0㎡	土師器。	慎重工事
こんごうさかい せき	金剛坂遺跡	442-36	明和町大字金剛坂 字辰ノ口	共同住宅建設	町※国補助	H21.4.22~ 4.27	596.0㎡	団地・個人住 宅	16.0㎡	周溝の一部、柱穴を 検出。	要本調査
ふるぼりいせき	古堀遺跡	442-746	明和町大字上野字 古堀	宅地造成	明和町	H21.6.23~ 6.26	1,607.0㎡	団地・個人住 宅	48.0㎡	土坑4、柱穴を検 出。土師器皿、杯、 壘出土。	施工可
しろぼりいせき	城堀遺跡	442-	明和町大字上村字 城堀	共同住宅建設	町※国補助	H22.1.25~ 1.27	987.0㎡	団地・個人住 宅	48.0㎡	遺構・遺物なし。	施工可
さいくうきたの いせき	斎宮北野遺跡	442-	明和町大字斎宮字 北野	宅地造成	明和町	H22.2.3~ 2.19	3,999.0㎡	団地・個人住 宅	381.0㎡	溝、柱穴を確認。	施工可
しょういせき	荘遺跡	203-b32	伊勢市二見町荘	長屋住宅建設	事業者	H21.8.20	1,591.0㎡	団地・個人住 宅	24.0㎡	遺構・遺物なし。	施工可
のがいといせき	野垣外遺跡	203-a118	伊勢市上地町	長屋住宅建設	事業者	H22.2.17	1,133.0㎡	団地・個人住 宅	12.6㎡	ピット、土坑等を検 出。土器片数点が 出土。	施工可
そうもんいせき	惣門遺跡	470-52	度会町大久保惣 門	土取り等	事業者※	H22.3.17	210.0㎡	土取り等	10.0㎡	遺構・遺物なし。	施行可
とのはたいせき	殿畑遺跡	215-d116	志摩市阿児町国 府	小学校屋内運 動場改築	志摩市	H21.8.24~ 8.27	1,227.0㎡	その他	64.0㎡	ピット、溝、土坑。土 師器、山茶碗、鉄。	要本調査
さいみょうじさん たんだいせき	西明寺三反田遺 跡	216-a1241	伊賀市西明寺字 天王	市道西明寺疏 里緑ヶ丘線道路 新設工事	伊賀市	H21.4.30	1,300.0㎡	道路・河川等	35.4㎡	遺構なし、微量の土 師器片。	施行可
きたのたに1ご うふん	北之谷1号墳	216-a103	伊賀市一ノ宮字北 之谷	土砂採取	個人	H21.4.22	300.0㎡	土取り等	11.4㎡	墳丘縁辺の石列を 検出。埴輪片を採取 した。	要本調査
かぶとづか	カブト塚(伝承)	208-	名張市新田字中 川原	学術調査	名張市	H21.10.28 ~12.15	200.0㎡	その他	10.0㎡	遺構・遺物なし。古 墳ではない。	-

3 工事立会

(1)三重県埋蔵文化財センター担当の工事立会

調査原因	三重県			国・公団				合計
	県土整備部	農水商工部	その他	国土交通省	高速道路	農林水産省	その他	
件数	5件	1件	5件	1件	0件	2件	0件	14件
調査面積	179.0㎡	250.0㎡	98.0㎡	32.0㎡	0.0㎡	260.0㎡	0.0㎡	819.0㎡

いせきめい ふりがな	遺跡名	遺跡番号	所在地	調査実施日	結果通知 文書番号	調査原因	費用負担者	調査面積	調査概要
いしやくしひが しいせきりんせ つち	石薬師東遺跡隣接地	207-	鈴鹿市石薬師町字 寺東	H21.7.30	H21.7.30付 教理第169号	石薬師高校内 杉の子特別支 援学校分校整 備事業	県教育委員会 学校施設室	6.0㎡	工事対象範囲内は、全て 盛り土で、地下遺構には影 響ない。
いしやくしひが しいせきりんせ つち	石薬師東遺跡隣接地	207-	鈴鹿市石薬師町字 寺東	H21.11.12	H21.11.13付 教理第320号	石薬師高等学 校内杉の子特 別支援学校分 校整備事業	県教育委員会 学校施設室	7.0㎡	遺構・遺物なし。
いしやくしひが しいせきりんせ つち	石薬師東遺跡隣接地	207-	鈴鹿市石薬師町	H21.12.4	H21.12.24付 教理第366号	石薬師高校特 別支援校整備 事業	県教育委員会 学校施設室	3.0㎡	遺構・遺物なし。
きたわかまつい せき	北若松遺跡	207-237	鈴鹿市北若松町小 山	H21.12.24	H21.12.25付 教理第371号	県道四日市楠 鈴鹿線鈴鹿市 北若松町地内 信号制御機設 置工事	県警察本部	2.0㎡	盛土、攪乱のため、遺構・ 遺物とも確認できず。
あのおうじょう あと	安濃城跡	201-595	津市安濃町字城山	H21.8.3.8.5	H22.3.3付 教理第460号	小規模治山事 業天伯地区	県環境森林部 森林保全室	80.0㎡	現地測量後掘削。堀また は道を確認。遺物なし。
(かり)うれしの みやこいせき	(仮)嬉野宮古遺跡	204-b	松阪市嬉野宮古町	H21.4.17	H21.4.23付 教理第30号	一級河川雲出 川水系中村川 改修事業	国土交通省 中部地方整備局	32.0㎡	遺構・遺物特になし。

いせきめい ふりがな	遺跡名	遺跡番号	所在地	調査実施日	結果通知 文書番号	調査原因	費用負担者	調査面積	調査概要
とみねびーいせき	戸峯B遺跡	442-192	明和町池村	H21.11.16~ 11.18	H21.12.3付 教埋第337号	国営宮川用水 第二期土地改 良事業	農林水産省 東海農政局	120.0㎡	遺構・遺物なし。
おこしえーいせき	瓮シA遺跡	442-213	明和町有爾中	H21.11.27	H21.12.3付 教埋第337号	国営宮川用水 第二期土地改 良事業	農林水産省 東海農政局	140.0㎡	遺構・遺物なし。
しきだいでいせき りんせつち	四定田遺跡隣接地	441-a	多気郡多気町相可	H21.12.16	H21.12.17付 教埋第354号	(一)勢和兄国 松阪線道路改 良工事	県土整備部 道路整備室	24.0㎡	遺構・遺物なし。
てらだいでいせき	寺田遺跡	461-425	度会郡玉城町佐田	H21.11.24~ 11.27	H22.1.26付 教埋第397号	経営体育成基 盤整備事業	県農水商工部 農業基盤室	250.0㎡	溝・落ち込み(旧河道)を 確認。古代・中世の遺物が 出土。
たかがわらい せき	高河原遺跡	203-a32	伊勢市宮後町	H22.2.8~ 3.16	H22.3.31付 教埋第499号	新国道電線共 同溝整備事業	県土整備部 都市政策室	42.0㎡	遺構・遺物なし。
りきゆういんあ とりんせつち	離宮院跡隣接地	203-c	伊勢市小俣町元町	H21.4.13	H21.4.15付 教埋第17号	宮川流域下水 道 宮川幹線 (第9工区)管 渠工事	県土整備部 下水道室	40.0㎡	遺構・遺物なし。
りきゆういんあ とりんせつち	離宮院跡隣接地	203-c	伊勢市小俣町元町	H21.7.15	H21.7.17付 教埋第161号	宮川流域下水 道 宮川幹線 (第8工区)管 渠工事	県土整備部 下水道室	49.0㎡	遺構・遺物なし。
りきゆういんあ と	離宮院跡	203-c28	伊勢市小俣町元町	H21.10.5	H21.10.13付 教埋第444号	宮川流域下水 道 宮川幹線 (第8工区)管 渠工事	県土整備部 下水道室	24.0㎡	16~17世紀の区画溝と土 坑、平安時代を含むピット を確認。

(2)市町機関担当の工事立会

調査原因	土地改良	道路・河川等	ゴルフ場	団 地 ・ 個 人 住 宅	工場造成地	土取り等	その他	総 計
件数	2件	10件	0件	93件	0件	0件	89件	194件
面積	493.5㎡	1,022.0㎡	0.0㎡	10,360.9㎡	0.0㎡	0.0㎡	6,264.5㎡	18,140.9㎡

いせきめい ふりがな	遺跡名	遺跡番号	所在地	調査実施日	調査原因	費用負担者	区分	調査面積	調査概要
しんろっこいせき	新六石遺跡	214-a25	いなべ市北勢町其原	H21.12.1	携帯電話基地 局	いなべ市	その他	1.0㎡	遺構・遺物なし。
にやしきいせき	西屋敷遺跡	214-a107	いなべ市北勢町垣内	H21.9.2	個人住宅	いなべ市	団地・個人住宅	164.0㎡	遺構・遺物なし。
くわなじょうかまち いせき	桑名城下町遺跡	205-a099	桑名市元赤須賀	H21.6.26	個人住宅	事業者	団地・個人住宅	52.0㎡	砕石パイル打設。遺構遺物 確認できず。近世包含層確 認。
くわなじょうかまち いせき	桑名城下町遺跡	205-a099	桑名市本町	H21.7.13	個人住宅	事業者	団地・個人住宅	104.3㎡	ベタ基礎。掘削は表土層内 で遺構面まで到達せず。
くわなじょうかまち いせき	桑名城下町遺跡	205-a099	桑名市北魚町	H21.8.31	電柱設置	事業者	その他	3.0㎡	電柱抜き取り。遺構遺物確 認できず。
くわなじょうかまち いせき	桑名城下町遺跡	205-a099	桑名市新町	H21.7.3	個人住宅	事業者	団地・個人住宅	96.3㎡	鋼管杭打設。盛土上面から 打設の為遺構遺物確認でき ず。
みなみのごういせき	南之郷遺跡	205-a069	桑名市多度町南之郷	H21.12.4	道路改良	事業者	道路・河川等	544.0㎡	
しものしろいせき	下野代遺跡	205-b095	桑名市多度町下野代字大 坪	H21.8.20	個人住宅	事業者	団地・個人住宅	70.0㎡	遺構・遺物なし。
くわなじょうかまち いせき	桑名城下町遺跡	205-a099	桑名市入江葭町	H21.9.14	個人住宅	事業者	団地・個人住宅	75.1㎡	基礎工事。掘削は近年の盛 土内で遺構面まで到達せ ず。
しものしろいせき	下野代遺跡	205-b095	桑名市多度町下野代字光 田	H22.4.26	個人住宅	事業者	団地・個人住宅	67.5㎡	遺構・遺物なし。
れんぎょうじいせき	蓮敬寺遺跡	205-a107	桑名市志知字鎮守堂	H21.10.27	個人住宅	事業者	団地・個人住宅	68.0㎡	鋼管杭打設。工法上、遺構・ 遺物確認できず。
くわなじょうかまち いせきりんせつち	桑名城下町遺跡隣接 地	205-a	桑名市北寺町	H22.3.23	個人住宅	事業者	団地・個人住宅	405.2㎡	布基礎。掘削は近年の盛土 内で遺構面に到達せず。
くわなじょうかまち いせき	桑名城下町遺跡	205-a099	桑名市内堀	H21.10.27	電柱設置	事業者	その他	1.0㎡	工法上、遺構は確認できず。
せいぐちいせき	勢以口遺跡	205-a128	桑名市江場字勢以口	H21.11.30	個人住宅	事業者	団地・個人住宅	55.1㎡	鋼管杭打設。工法上、遺構・ 遺物確認できず。
くわなじょうかまち いせき	桑名城下町遺跡	205-a099	桑名市伝馬町	H22.2.25・3.2	遊具撤去	事業者	その他	17.0㎡	掘削は近年の盛土内で遺構 面まで到達せず。
くわなじょうかまち いせき	桑名城下町遺跡	205-a099	桑名市伊賀町	H21.12.9	下水道	事業者	その他	400.0㎡	掘削は近年の盛土内で遺構 面まで到達せず。
くわなじょうあ と	桑名城跡	205-a100	桑名市吉之丸	H22.2.10	樹木撤去	事業者	その他	1.7㎡	掘削は近年の盛土内で遺構 面まで到達せず。
くわなじょうあ と	桑名城跡	205-a100	桑名市吉之丸	H22.1.16	ガス管入換	事業者	その他	2.3㎡	
くわなじょうかまち いせき	桑名城下町遺跡	205-a099	桑名市内堀		個人住宅	事業者	団地・個人住宅	446.6㎡	柱状改良。遺構・遺物確認 できず。
あたごちゅうせいぼ ぐん	愛宕中世墓群	205-b010	桑名市多度町多度	H22.2.23	植樹	事業者	その他	500.0㎡	遺構なし・遺物(古瀬戸など) 出土
たどえーいせき	多度A遺跡	205-b043	桑名市多度町多度	H22.3.1	事務所建設	事業者	その他	171.6㎡	基礎工事。掘削は近年の盛 土内で遺構面まで到達せ ず。
かいのいせき・ひが しなかべじょうあ と・よ つやいせき	貝野遺跡・東坂部城 跡・四つ谷遺跡	202-124・ 202-537・ 202-408	四日市市坂部が丘4丁目 ~東坂部町地内	H21.3.13~ 4.20	ガス管理設	事業者	その他	388.2㎡	遺構・遺物なし。

いせきめい ふりがな	遺跡名	遺跡番号	所在地	調査実施日	調査原因	費用負担者	区分	調査面積	調査概要
いちばじょうあと	市場城跡	202-233	四日市市場町字分田	H21.4.21～ 6.5	個人住宅	事業者	団地・個人住宅	200.0㎡	遺構・遺物なし。
かみたかだいせき・ やまむらいせき	上高田遺跡・山村遺跡	202-492・ 202-249	四日市市山村町地内	H21.4.22	上水道管布設	四日市市	その他	470.0㎡	遺構・遺物なし。
こみやいせき	小宮遺跡	202-514	四日市市大字茂福地内	H21.4.23～ 24	汚水管渠布設	四日市市	その他	441.9㎡	遺構・遺物なし。
くるべいせき	久留倍遺跡	202-74	四日市市大矢知町字矢内谷	H21.4.27	個人住宅	事業者	団地・個人住宅	219.3㎡	遺構確認。遺物なし。
かいのいせき	貝野遺跡	202-124	四日市市東坂部町字桜垣内	H21.5.8	個人住宅	事業者	団地・個人住宅	578.2㎡	遺構・遺物なし。
のろだいせき	野呂田遺跡	202-468	四日市市市場町地内	H21.5.20	水道管布設	四日市市	その他	23.0㎡	遺構・遺物なし。
かいのいせき	貝野遺跡	202-124	四日市市坂部が丘3丁目	H21.5.23	個人住宅	事業者	団地・個人住宅	470.0㎡	遺構・遺物なし。
つじがいといせき	辻垣内遺跡	202-141	四日市市尾平町字辻垣内	H21.5.26 8.22	個人住宅	事業者	団地・個人住宅	226.2㎡	遺構・遺物なし。
じょうゆういせき	浄裕遺跡	202-154	四日市市中川原2丁目～3丁目	H21.6.2	ガス管理設撤去	事業者	その他	138.7㎡	遺構・遺物なし。
かんのんじあと	観音寺跡	202-252	四日市市大字羽津字北畑丁・字前山戌	H21.6.9	個人住宅	事業者	団地・個人住宅	707.4㎡	遺構・遺物なし。
じょうゆういせき	浄裕遺跡	202-154	四日市市中川原3丁目	H21.7.28	個人住宅	事業者	団地・個人住宅	208.9㎡	遺構・遺物なし。
かいのいせき	貝野遺跡	202-124	四日市市東坂部町字殿ノ堀	H21.8.7	個人住宅	事業者	団地・個人住宅	63.8㎡	遺構・遺物なし。
うえばたいせき	上畑遺跡	202-337	四日市市尾平町字上畑	H21.8.7	個人住宅	事業者	団地・個人住宅	176.2㎡	遺構・遺物なし。
なかのひらこいせき	中野平古遺跡	202-504	四日市市中野町地内	H21.9.17～ 10.30	道路側溝整備	四日市市	道路・河川等	54.0㎡	遺構・遺物なし。
じょうゆういせき	浄裕遺跡	202-154	四日市市中川原2丁目	H21.10.6	個人住宅	事業者	団地・個人住宅	165.3㎡	遺構・遺物なし。
おおやちやまばたい せき	大矢知山畑遺跡	202-76	四日市市大矢知町	H21.10.13～ 16	擁壁の改修	事業者	団地・個人住宅	1,239.0㎡	遺構・遺物なし。
ふるさといせき	古里遺跡	202-522	四日市市日西5丁目	H21.10.20	住宅兼店舗	事業者	その他	397.0㎡	遺構・遺物なし。
いちばじょうあと	市場城跡	202-233	四日市市市場町	H21.10.26	個人住宅	事業者	団地・個人住宅	265.2㎡	遺構・遺物なし。
もちぶくじょうあと・ さとのうちいせき	茂福城跡・里之内遺跡	202-253・ 202-564	四日市市茂福町	H21.10.29	境界壁修復	事業者	その他	97.9㎡	遺構・遺物なし。
こばんでんいせき	小判田遺跡	202-332	四日市市芝田2丁目	H21.11.1	ガス管撤去	事業者	その他	39.8㎡	遺構・遺物なし。
かいのいせき	貝野遺跡	202-124	四日市市西坂部町字八幡	H21.11.17	個人住宅	事業者	団地・個人住宅	226.0㎡	遺構・遺物なし。
おおやちじょうあと	大矢知城跡	202-250	四日市市平津町	H21.12.15～ H22.1.28	排水管渠布設	四日市市	その他	210.0㎡	遺構・遺物なし。
しものみやみなみい せき	下之宮南遺跡	202-513	四日市市下之宮町	H21.12.16	動物病院	事業者	その他	513.2㎡	遺構・遺物なし。
おがたなわいせき	小方縄遺跡	202-534	四日市市大治田3丁目	H21.12.25 H22.1.15	長居住宅	事業者	団地・個人住宅	386.2㎡	遺構・遺物なし。
かいしんいせき	開進遺跡	202-533	四日市市大治田2丁目	H22.1.5	個人住宅	事業者	団地・個人住宅	260.1㎡	遺構・遺物なし。
かいしんいせき	開進遺跡	202-533	四日市市大治田2丁目	H22.1.5	個人住宅	事業者	団地・個人住宅	260.1㎡	遺構・遺物なし。
とみだじょうあと	富田城跡	202-322	四日市市富田1丁目地内	H22.1.5～ 1.14	水道管布設	四日市市	その他	125.4㎡	遺構・遺物なし。
しほうてんいせき	四方天遺跡	202-496	四日市市大矢知町字四方天	H22.1.6	個人住宅	事業者	団地・個人住宅	202.1㎡	遺構・遺物なし。
にしつじいせき	西辻遺跡	202-462	四日市市西大鐘町字古屋敷	H22.2.11	個人住宅	事業者	団地・個人住宅	133.0㎡	遺構・遺物なし。
だいぜんじあと	大膳寺跡	202-89	四日市市別名3丁目	H22.2.12	個人住宅解体	事業者	団地・個人住宅	452.9㎡	遺構・遺物なし。
うんでんいせき	雲天遺跡	202-71	四日市市大矢知町地内	H22.2.23～ 3.1	汚水管渠布設	四日市市	その他	526.0㎡	遺構・遺物なし。
あかさかいせき	赤坂遺跡	202-256	四日市市西坂部町字小松ヶ谷	H22.3.1	送電鉄塔	事業者	その他	25.0㎡	遺構・遺物なし。
しもえびらいせき	下江平遺跡	341-109	三重郡菟野町大字田光	H21.7.14	電柱工事	事業者	その他	1.3㎡	遺構・遺物なし。
まえのいせき	前野遺跡	341-123	三重郡菟野町大字永井	H22.3.8	テレビ放送デ ジタル化に伴う 整備	事業者	その他	150.0㎡	遺構・遺物なし。
まえのいせき	前野遺跡	341-123	三重郡菟野町大字永井地 内	H22.3.8	電柱立替工事	事業者	その他	18.7㎡	遺構・遺物なし。
じょうぶんでんいせき	上分田遺跡	207-1031	鈴鹿市小岐須町	H21.4.15	個人住宅建設	個人	団地・個人住宅	30.0㎡	掘削範囲内では遺構・遺物 共に確認されなかった。
いせこくぶんじあと	伊勢国分寺跡	207-361	鈴鹿市国分町	H21.5.13	道路舗装	鈴鹿市	道路・河川等	98.0㎡	中世以降と考えられる東西 に延びる溝状痕跡を確認。
こくぶんじきたいせき	国分寺北遺跡	207-793	鈴鹿市国分町	H21.5.13～ 5.14	道路舗装	鈴鹿市	道路・河川等	123.0㎡	工事範囲内では遺構・遺物 は確認されなかった。
にしのいせき	西ノ野遺跡	207-160	鈴鹿市国府町字西ノ野	H21.5.13	農業用倉庫建 設	個人	その他	10.0㎡	遺構・遺物なし。
にしかわいせき	西川遺跡	207-675	鈴鹿市郡山町字野口	H21.5.14	電柱取付	事業者	その他	1.5㎡	遺構・遺物なし。
じんぐうじうらやまい せき	神宮寺裏山遺跡	207-160	鈴鹿市稲生西二丁目	H21.5.16	電柱工事	事業者	その他	0.6㎡	遺構・遺物なし。
かやまちいせき	萱町遺跡	207-167	鈴鹿市神戸八丁目	H21.5.26	建物解体	個人	その他	5.0㎡	攪乱されている。遺構・遺物 なし。
おかだみなみいせき	岡田南遺跡	207-1181	鈴鹿市岡田二丁目	H21.6.5	駐車場設置	個人	その他	0.5㎡	遺構・遺物なし。
みっかいちひがしい せき	三日市東遺跡	207-1258	鈴鹿市三日市二丁目	H21.6.19	個人住宅建設	個人	団地・個人住宅	14.0㎡	遺構・遺物なし。
こうだみやのきたい せき	河田宮之北遺跡	207-1336	鈴鹿市河田町字堂之角	H21.6.30	浄化槽設置	個人	その他	3.0㎡	攪乱されている。遺構・遺物 なし。
きしおかやまさんい せき	岸岡山Ⅲ遺跡	207-889	鈴鹿市岸岡町	H21.6.30 7.24	道路改良工事	鈴鹿市	道路・河川等	40.0㎡	遺構・遺物なし。
にしかわいせき	西川遺跡	207-675	鈴鹿市郡山町字野口	H21.7.2	電柱取付	事業者	その他	0.9㎡	遺構・遺物なし。

いせきめい ふりがな	遺跡名	遺跡番号	所在地	調査実施日	調査原因	費用負担者	区分	調査面積	調査概要
おかだみなみいせき・おかだじんじやいせき	岡田南遺跡・岡太神社遺跡	207-1181・1182	鈴鹿市岡田一丁目	H21.7.7	下水道管設置	鈴鹿市	その他	10.0㎡	遺構・遺物なし。
きしおかやまさんいせき	岸岡山Ⅲ遺跡	207-889	鈴鹿市江島町地内	H21.7.9	道路側溝新規設置工事	鈴鹿市	その他	10.0㎡	遺構・遺物なし。
おかだみなみいせき	岡田南遺跡	207-1181	鈴鹿市岡田一丁目	H21.8.6	建物解体	個人	その他	10.0㎡	造成土の範囲内であったため、施工可とした。
こくぶいせき	国分遺跡	207-838	鈴鹿市国分町	H21.8.8	電柱埋設	事業者	その他	0.3㎡	電柱埋設時に工事立会を実施した。
たけのいせき	竹野遺跡	207-1159	鈴鹿市竹野一丁目	H21.8.21	電柱取付	事業者	その他	0.9㎡	遺構・遺物なし。
みやげじんじやいせき	三宅神社遺跡	207-495	鈴鹿市国府町	H21.9.7	電柱取付	事業者	その他	0.9㎡	遺構・遺物なし。
たけのいせき	竹野遺跡	207-1159	鈴鹿市竹野一丁目	H21.9.7	電柱取付	事業者	その他	0.6㎡	遺構・遺物なし。
すかいせき	須賀遺跡	207-166	鈴鹿市須賀一丁目	H21.9.17	電柱工事	個人	その他	4.0㎡	落ち込みを確認したが、遺物は確認されず。
なかしまいせき	中島遺跡	207-874	鈴鹿市柳町	H21.9.25	電柱取付	事業者	その他	0.6㎡	基盤層は確認されなかった。土器細片を少量含み、遺構の可能性もある。
にしかわいせき	西川遺跡	207-675	鈴鹿市郡山町字野口	H21.10.20	個人住宅	個人	団地・個人住宅	2.0㎡	遺構・遺物なし。
やえがきじんじやいせき	八重垣神社遺跡	207-1174	鈴鹿市十宮町	H21.10.22	下水管理設	鈴鹿市	その他	10.0㎡	遺構・遺物なし。
おかだみなみいせき	岡田南遺跡	207-1181	鈴鹿市岡田一丁目	H21.11.4	浄化槽設置	個人	その他	6.0㎡	遺構・遺物なし。
きしおかやまさんいせき	岸岡山Ⅲ遺跡	207-889	鈴鹿市南若松町字山之腰	H21.11.13	個人住宅	個人	団地・個人住宅	10.0㎡	工事範囲は地山まで達せず、遺物もなし。
みつかいちひがしいせき	三日市東遺跡	207-1258	鈴鹿市三日市二丁目	H21.11.18	集合住宅建設	個人	団地・個人住宅	20.0㎡	攪乱されている。遺構・遺物なし。
みなみうらいせき	南浦遺跡	207-362	鈴鹿市国分町字南浦	H21.12.8	事務所建設	事業者	その他	2.5㎡	遺構・遺物なし。
こくぶきたいせき	国分北遺跡	207-536	鈴鹿市国分町	H22.1.5～1.29	側溝布設、道路舗装	鈴鹿市	道路・河川等	5.0㎡	遺構・遺物なし。
りょうこういせき	龍光寺遺跡	207-1193	鈴鹿市神戸二丁目	H22.1.6	個人住宅	個人	団地・個人住宅	5.0㎡	攪乱されている。遺構・遺物なし。
いしやくしひがしいせき	石薬師東遺跡	207-727	鈴鹿市石薬師町字願入坊	H22.1.9	個人住宅	個人	団地・個人住宅	2.0㎡	遺構・遺物なし。旧陸軍気象連帯の基礎らしき廃材が出土。
いしがきいせき	石垣遺跡	207-1162	鈴鹿市末広北一丁目	H22.1.14	宅地造成	事業者	団地・個人住宅	270.0㎡	遺構・遺物なし。
おかだみなみいせき	岡田南遺跡	207-1181	鈴鹿市岡田二丁目	H22.1.25	下水管敷設	鈴鹿市	その他	1.0㎡	遺構・遺物なし。
おかだみなみいせき	岡田南遺跡	207-1181	鈴鹿市岡田三丁目	H22.1.25	配管工事	個人	その他	1.0㎡	遺構・遺物なし。
かやまちいせき	萱町遺跡	207-167	鈴鹿市神戸八丁目	H22.1.29	個人住宅建築	個人	団地・個人住宅	2.0㎡	基盤層には至らず、遺構・遺物は確認されなかった。
こくぶんじきたいせき	国分寺北遺跡	207-793	鈴鹿市国分町	H22.2.8～2.9	側溝布設、道路舗装、電柱移設	鈴鹿市	道路・河川等	2.0㎡	遺構・遺物なし。
りょうこういせき	龍光寺遺跡	207-1193	鈴鹿市神戸二丁目	H22.2.9	個人住宅	個人	団地・個人住宅	1.0㎡	遺構・遺物なし。
にしかわいせき	西川遺跡	207-675	鈴鹿市郡山町字野口	H22.2.13	個人住宅	個人	団地・個人住宅	2.0㎡	遺構・遺物なし。
にしのいせき	西ノ野遺跡	207-160	鈴鹿市国府町地内	H22.2.16～3.12	道路改良工事	鈴鹿市	道路・河川等	20.0㎡	近現代の地境と思われる溝・時期不明の落ち込みを確認。遺物なし。
こおりやまにしいせき	郡山西遺跡	207-589	鈴鹿市郡山町字長切	H22.2.22	個人住宅	鈴鹿市	団地・個人住宅	3.0㎡	遺構・遺物なし。
こうだみやのきたいせき	河田宮之北遺跡	207-1336	鈴鹿市河田町地内	H22.2.23～3.16	道路側溝設置	鈴鹿市	その他	5.0㎡	東へ向かって落ち込む様子を確認した。遺物なし。
てんのういせき	天王遺跡	207-873	鈴鹿市岸岡町字地主	H22.2.23	病院	事業者	その他	1.2㎡	遺構面まで達せず、遺構・遺物なし。
いしまるのいせき	石丸野遺跡	207-387	鈴鹿市平野町	H22.2.25	電柱工事	事業者	その他	1.7㎡	遺構・遺物は確認されなかった。
ほんだまちいせき	本多町遺跡	207-416	鈴鹿市神戸五丁目	H22.2.27	個人住宅	個人	団地・個人住宅	2.0㎡	基盤層には至らず、遺物・遺物なし。
いのうてらやまいせき	稲生天雷山遺跡	207-893	鈴鹿市稲生二丁目	H22.3.3	個人住宅	個人	団地・個人住宅	2.0㎡	遺構・遺物なし。
にしかわいせき	西川遺跡	270-675	鈴鹿市郡山町字野口	H22.3.10	個人住宅	個人	団地・個人住宅	2.0㎡	遺構・遺物なし。
ほんだまちいせき	本多町遺跡	207-416	鈴鹿市神戸五丁目	H22.3.27	個人住宅	個人	団地・個人住宅	0.7㎡	攪乱もしくは造成土。遺構・遺物なし。
せんじゅけいだいせいせき	専修寺境内遺跡(H21-1次)	201-a844	津市一身田町	H21.5.13	公共下水道事業	津市	その他	3.0㎡	遺構・遺物なし。
つじょうあと	津城跡(H21-1次)	201-a763	津市西丸之内	H21.6.1～6.4	公共下水道事業	津市	その他	41.6㎡	遺構なし。土師器、瓦。
せんじゅけいだいせいせきりんせつち	専修寺境内遺跡隣接地(H21-1次)	201-a844	津市一身田町	H21.6.12	個人住宅建設	事業者	団地・個人住宅	3.0㎡	遺構・遺物なし。
しではらいせき	シデ原遺跡(H21-1次)	201-i86	津市白山町南家城字シデ原	H21.6.25	個人住宅建設	事業者	団地・個人住宅	56.0㎡	遺構・遺物なし。
たるみAいせきりんせつち	垂水A遺跡隣接地(H21-1次)	201-a482	津市垂水字ヶ丘	H21.6.26	宅地造成	事業者	団地・個人住宅	400.0㎡	遺構・遺物なし。
じけいかいせいせき	地家垣内遺跡(H21-1次)	201-g013	津市香良洲町字地家垣内	H21.7.17	個人住宅建設	事業者	団地・個人住宅	41.0㎡	遺構・遺物なし。
きたがいとせいせき	北垣内遺跡(H21-1次)	201-a795	津市高茶屋1丁目	H21.8.24	個人住宅建設	事業者	団地・個人住宅	27.0㎡	遺構・遺物なし。
たげきたばたけいせいせき(ばばちく)	多気北畠氏遺跡(馬場地区)(H21-1次)	201-j26-21	津市美杉町上多気	H21.10.15	森林セラピーロード案内看板設置	津市	その他	1.2㎡	遺構・遺物なし。
たげきたばたけいせいせき(でんこうえいじあと)	多気北畠氏遺跡(伝光栄寺跡)(H21-1次)	201-j26-14	津市美杉町上多気字六田	H21.10.23	津市地域防災情報通信システム整備工事	津市	その他	1.8㎡	遺構・遺物なし。
てつらがいいいせき	鉄ら貝遺跡(H21-1次)	201-j125	津市美杉町川上	H21.11.13	津市地域防災情報通信システム整備工事	津市	その他	2.4㎡	遺構・遺物なし。

いせきめい ふりがな	遺跡名	遺跡番号	所在地	調査実施日	調査原因	費用負担者	区分	調査面積	調査概要
ひかわえーいせき	日神A遺跡 (H21-1次)	201-j75	津市美杉町下太郎生字日 神	H21.11.5	津市地域防災 情報通信シス テム整備工事	津市	その他	2.9㎡	遺構・遺物なし。
はらいどいせき	払戸遺跡 (H21-1次)	201-j99	津市美杉町伊勢地	H21.11.5	津市地域防災 情報通信シス テム整備工事	津市	その他	2.4㎡	遺構・遺物なし。
かみで・しもていせき	上出・下出遺跡 (H21-1次)	201-i76	津市白山町北家城字上出	H21.11.26	個人住宅建設	事業者	その他	28.0㎡	遺構・遺物なし。
たげきたばたけしい せき(しゃぐちちく)	多氣北畠氏遺跡(シャ グチ地区ほか) (H21-1次)	201-j26-35	津市美杉町上多氣字町屋	H21.12.1	津市地域防災 情報通信シス テム整備工事	津市	その他	4.0㎡	遺構・遺物なし。
のうそいせき	納所遺跡 (H21-1次)	201-a34	津市納所町	H21.12.2	農道舗装工事	津市	その他	740.0㎡	遺構・遺物なし。
いくせいしょうこうて いせき	育生小校庭遺跡 (H21-1次)	201-a261	津市下弁財津興	H21.12.17	育生地区放課 後児童クラブ 新築工事	津市	その他	14.0㎡	遺構なし。土師器。
かたのいせき	片野遺跡 (H21-2次)	201-h126	津市一志町片野字北浦	H21.12.22	共同住宅建設	事業者	団地・個人住宅	752.0㎡	溝。土師器、陶器。
おにがしおやいせき	鬼が塩屋遺跡 (H21-2次)	201-a853	津市栗真町屋町	H21.12.25	大学施設等建 設	事業者	その他	332.0㎡	遺構・遺物なし。
たるみえーいせき	垂水A遺跡 (H21-1次)	201-a482	津市垂水	H22.1.6～ 1.25	農業基盤整備 促進事業バイ ブライン工事	津市	土地改良	333.5㎡	土坑。縄文土器、土師器。
かたのいせき	片野遺跡 (H21-3次)	201-h126	津市一志町片野字北浦	H22.1.7～ 1.25	共同住宅建設	事業者	団地・個人住宅	130.0㎡	溝、土坑。土師器、須恵器。
ふたつつけいせき	二ツ池遺跡 (H21-1次)	201-c114	津市河芸町中瀬字二ツ池	H22.1.18	共同住宅建設	事業者	団地・個人住宅	40.4㎡	遺構・遺物なし。
たげきたばたけしい せき(さくらとうげぼん しよあと)	多氣北畠氏遺跡(桜 峠番所跡) (H21-1次)	201-j26-51	津市美杉町下之川	H22.1.20	津市地域防災 情報通信シス テム整備工事	津市	その他	12.0㎡	遺構・遺物なし。
ひがしばんばいせき	東番場遺跡 (H21-1次)	201-c74	津市河芸町東千里	H22.1.25	農業基盤整備 事業水路改修 工事	津市	土地改良	160.0㎡	遺構・遺物なし。
ふじがおかこようしぐ りんりせつち	藤ヶ丘古窯址群隣接 地(H21-1次)	201-(b182)	津市久居藤ヶ丘字藤ヶ丘	H22.2.1	個人住宅建設	事業者	団地・個人住宅	52.0㎡	遺構・遺物なし。
つじょうあと	津城跡 (H21-6次)	201-a763	津市西丸之内	H22.2.3～3.1	公共下水道事 業	津市	その他	27.0㎡	土坑。土師器、陶磁器、瓦。
いっしんでんじない ちよういせき	一身田寺内町遺跡 (H21-1次)	201-a854	津市一身田町字宮之前	H22.2.23	個人住宅建設	事業者	団地・個人住宅	2.8㎡	遺構・遺物なし。
つじょうあと	津城跡 (H21-7次)	201-a763	津市西丸之内	H22.2.23～ 3.1	公共下水道事 業	津市	その他	7.1㎡	内堀。陶器。
むかいやまいせき	向山遺跡 (H21-1次)	201-a797	津市高茶屋小森町字向山	H22.3.1～ 3.11	市道高茶屋小 森町久居線道 路改良工事	津市	道路・河川等	50.0㎡	遺構・遺物なし。
たげきたばたけしい せき(かみたげろくた ちく)	多氣北畠氏遺跡(上 多氣六田地区) (H21-1次)	201-j26-19	津市美杉町上多氣	H22.3.19	災害復旧工事	津市	その他	5.0㎡	遺構・遺物なし。
たげきたばたけしい せき(かみたげろくた ちく)	多氣北畠氏遺跡(上 多氣六田地区) (H21-2次)	201-j26-19	津市美杉町上多氣	H22.3.19	災害復旧工事	津市	その他	32.0㎡	土坑。土師器、陶器、瓦器。
まつさかじょうかまち いせき	松阪城下町遺跡	204-a769	松阪市中町	H21.4.7	個人住宅建築	松阪市	団地・個人住宅	6.0㎡	遺構・遺物なし。
なかのさといせき	中ノ里遺跡	204-a881	松阪市井口中町	H21.4.28	個人住宅建築	松阪市	団地・個人住宅	4.0㎡	遺構・遺物なし。
うえのかいといせき	上野垣内遺跡	204-b235	松阪市嬉野島田町	H21.4.24	個人住宅建築	松阪市	団地・個人住宅	4.0㎡	遺構・遺物なし。
ちゅうまいせき	中万遺跡	204-a380	松阪市中万町	H21.5.15	個人住宅建築	松阪市	団地・個人住宅	6.0㎡	遺構・遺物なし。
まつもとごんげんま えいせき	松本権現前遺跡	204-c8	松阪市曾原町	H21.5.21	共同住宅建築	松阪市	団地・個人住宅	8.0㎡	遺構・遺物なし。
まつさかじょうあと	松阪城跡	204-a770	松阪市殿町	H21.6.1	学校施設建築	松阪市	その他	20.0㎡	遺構・遺物なし。
まつさかじょうあと	松阪城跡	204-a770	松阪市殿町	H21.6.17	学校施設建築	松阪市	その他	16.0㎡	遺構・遺物なし。
しものみやいせき	下ノ宮遺跡	204-a633	松阪市茅原町	H21.6.19	個人住宅建築	松阪市	団地・個人住宅	5.0㎡	遺構・遺物なし。
しものみやいせき	下ノ宮遺跡	204-a633	松阪市茅原町	H21.6.30	個人住宅建築	松阪市	団地・個人住宅	4.0㎡	遺構・遺物なし。
なかばやし・なかみ ちいせき	中林・中道遺跡	204-c14	松阪市曾原町	H21.6.30	個人住宅建築	松阪市	団地・個人住宅	5.0㎡	遺構・遺物なし。
しんでいせき	新出遺跡	204-b14	松阪市嬉野上野町	H21.7.3	個人住宅建築	松阪市	団地・個人住宅	4.0㎡	遺構・遺物なし。
なかばやし・なかみ ちいせき	中林・中道遺跡	204-c14	松阪市曾原町	H21.6.30	個人住宅建築	松阪市	団地・個人住宅	5.0㎡	遺構・遺物なし。
かみのしょうみやの こしいせき	上ノ宮宮ノ腰遺跡	204-a447	松阪市上ノ庄町	H21.7.15	個人住宅建築	松阪市	団地・個人住宅	4.0㎡	遺構・遺物なし。
かみのしょうみやの こしいせき	上ノ宮宮ノ腰遺跡	204-a447	松阪市上ノ庄町	H21.7.15	個人住宅建築	松阪市	団地・個人住宅	4.0㎡	遺構・遺物なし。
うえむらいせき	上村遺跡	204-a209	松阪市下村町	H21.7.15	個人住宅建築	松阪市	団地・個人住宅	12.0㎡	遺構・遺物なし。
じょのこしいせき	城ノ腰遺跡	204-a927	松阪市松ヶ島町	H21.7.28	個人住宅建築	松阪市	団地・個人住宅	6.0㎡	遺構・遺物なし。
ふるやしきいせき	古屋敷遺跡	204-b143	松阪市嬉野島田町	H21.8.18	公共下水道工 事	松阪市	その他	3.0㎡	遺構・遺物なし。
ふるやしきいせき	古屋敷遺跡	204-b143	松阪市嬉野島田町	H21.11.4	公共下水道工 事	松阪市	その他	12.0㎡	遺構・遺物なし。
とがいといせき	戸垣内遺跡	204-a405	松阪市八太町	H21.8.10	個人住宅建築	松阪市	団地・個人住宅	4.0㎡	遺構・遺物なし。
まがりいせき	曲遺跡	204-a267	松阪市曲町	H21.9.5	個人住宅建築	松阪市	団地・個人住宅	10.0㎡	遺構・遺物なし。
かみのしょうみやの こしいせき	上ノ宮宮ノ腰遺跡	204-a447	松阪市上ノ庄町	H21.9.7	個人住宅建築	松阪市	団地・個人住宅	6.0㎡	遺構・遺物なし。
まがりいせき	曲遺跡	204-a267	松阪市曲町	H21.9.14	個人住宅建築	松阪市	団地・個人住宅	2.0㎡	遺構・遺物なし。
まつさかじょうかまち いせき	松阪城下町遺跡	204-a769	松阪市殿町	H21.9.18	個人住宅建築	松阪市	団地・個人住宅	20.0㎡	遺構・遺物なし。

いせきめい ふりがな	遺跡名	遺跡番号	所在地	調査実施日	調査原因	費用負担者	区分	調査面積	調査概要
ひろいせき	平生遺跡	204-b183	松阪市嬉野平生町	H21.9.24	個人住宅建築	松阪市	団地・個人住宅	6.0㎡	遺構・遺物なし。
まつさかじょうかまち いせき	松阪城下町遺跡	204-a769	松阪市本町	H21.10.9	個人住宅建築	松阪市	団地・個人住宅	20.0㎡	遺構・遺物なし。
すぎういせき	菅生遺跡	204-a775	松阪市菅生町	H21.10.22	個人住宅建築	松阪市	団地・個人住宅	8.0㎡	柱穴、焼土。土師器。
みなみそはらいせき	南曾原遺跡	204-c19	松阪市曾原町	H21.11.19	個人住宅建築	松阪市	団地・個人住宅	4.0㎡	遺構・遺物なし。
なかのしょうさとなか いせき	中ノ庄里中遺跡	204-c29	松阪市中ノ庄町	H21.11.24	個人住宅建築	松阪市	団地・個人住宅	8.0㎡	遺構・遺物なし。
くめみなみいせき	久米南遺跡	204-a917	松阪市久米町	H21.11.2	消防団車庫建築	松阪市	その他	4.0㎡	遺構・遺物なし。
なかのしょうさとなか いせき	中ノ庄里中遺跡	204-c29	松阪市中ノ庄町	H21.10.27	消防団車庫建築	松阪市	その他	3.0㎡	遺構・遺物なし。
まつさかじょうあと	松阪城跡	204-a770	松阪市殿町	H21.12.8	学校施設建築	松阪市	その他	5.0㎡	遺構・遺物なし。
まつもとごんげんま えいせき	松本権現前遺跡	204-c8	松阪市小舟江町	H21.12.9	地区集会所建築	松阪市	その他	8.0㎡	遺構・遺物なし。
しんでいせき	新出遺跡	204-b14	松阪市嬉野上野町	H21.12.10	保育園増築工事	松阪市	その他	15.0㎡	遺構・遺物なし。
ゆはやざきいせき	涌早崎遺跡	204-a264	松阪市大津町	H21.1.20	個人住宅建築	松阪市	団地・個人住宅	8.0㎡	遺構・遺物なし。
こうのぎいせき	鴻ノ木遺跡	204-a768	松阪市中万町	H22.1.21	個人住宅建築	松阪市	団地・個人住宅	4.0㎡	遺構・遺物なし。
かみくめいせき	上久米遺跡	204-c39	松阪市久米町	H22.2.2	個人住宅建築	松阪市	団地・個人住宅	3.0㎡	遺構・遺物なし。
なかばやし・なかみ ちいせき	中林・中道遺跡	204-c14	松阪市中林町	H22.2.22	個人住宅建築	松阪市	団地・個人住宅	3.0㎡	遺構・遺物なし。
まつさかじょうかまち いせき	松阪城下町遺跡	204-a769	松阪市本町	H22.3.26	個人住宅建築	松阪市	団地・個人住宅	4.0㎡	遺構・遺物なし。
こんごうざかいせき	金剛坂遺跡	442-36	明和町大字金剛坂字辰ノ口	H21.10.25	個人住宅	明和町	団地・個人住宅	8.0㎡	遺構・遺物なし。
ふるぼりいせき	古堀遺跡	442-746	明和町大字上野字古堀	H22.1.19	個人住宅	明和町	団地・個人住宅	19.0㎡	遺構・遺物なし。
にしうらいせき	西浦遺跡	442-243	明和町大字行部字西浦、里中	H21.12.10 ~	下水道管埋設	明和町	道路・河川等	86.0㎡	遺構・遺物なし。
かいといせき	皆戸遺跡	203-a137	伊勢市東大淀町	H22.1.7	個人住宅建設	伊勢市	団地・個人住宅	231.0㎡	遺構・遺物なし。
こうかいづか	国府貝塚	215-d58	志摩市阿児町国府	H21.8.27	電柱工事	事業者	その他	0.7㎡	遺構・遺物なし。
こうかいづか	国府貝塚	215-d58	志摩市阿児町国府	H22.1.16	電柱工事	事業者	その他	0.2㎡	遺構・遺物なし。
こうかいづか	国府貝塚	215-d58	志摩市阿児町国府	H22.3.20	電柱工事	事業者	その他	0.8㎡	遺構・遺物なし。
こうかいづか	国府貝塚	215-d58	志摩市阿児町国府	H21.9.1	パークゴルフ場	志摩市	その他	123.0㎡	遺構・遺物なし。
こうかいづか	国府貝塚	215-d58	志摩市阿児町国府	H22.1.9	パークゴルフ場	志摩市	その他	42.0㎡	遺構・遺物なし。
うえのじょうかまち いせき	上野城下町遺跡	216-a1230	伊賀市上野紺屋町	H21.4.6~ 4.27	個人住宅	事業者	団地・個人住宅	-	遺構なし。若干の瓦片出土。
きたながのいせき	北長野遺跡	216-a228	伊賀市上之庄	H21.6.3	電柱建柱工事	事業者	その他	-	遺構・遺物なし。
うえのじょうあと	上野城跡	216-a358	伊賀市上野丸之内	H21.6.3	電柱建柱工事	事業者	その他	-	遺構・遺物なし。
うえのじょうかまち いせき	上野城下町遺跡	216-a1230	伊賀市上野車坂町	H21.6.9~7.8	共同住宅	事業者	団地・個人住宅	-	遺構・遺物なし。
うえのじょうあと	上野城跡	216-a358	伊賀市上野丸之内	H21.6.16	電柱建柱工事	事業者	その他	-	遺構・遺物なし。
いじろとうほういせき ぐん	印代東方遺跡群	216-a950	伊賀市印代	H21.6.16	電柱建柱工事	事業者	その他	-	遺構・遺物なし。
にししやかたあと	仁木氏館跡	216-a501	伊賀市三田	H21.7.14	個人住宅	事業者	団地・個人住宅	-	土壘。
うえのじょうかまち いせき	上野城下町遺跡	216-a1230	伊賀市上野池町	H21.9.25、 10.16	集合住宅	事業者	団地・個人住宅	-	遺構なし。若干の土師器片出土。
しょうぎたいせき	清水北遺跡	216-a376	伊賀市大野木	H21.9.25	電柱建柱工事	事業者	その他	-	遺構・遺物なし。
うえのじょうかまち いせき	上野城下町遺跡	216-a1230	伊賀市上野西大手町	H21.11.10、 12.28	集合住宅	事業者	団地・個人住宅	-	遺構なし。若干の陶磁器片・瓦片出土。
にしたくあと	西宅址	216-b283	伊賀市川西	H21.11.11	電柱建柱工事	事業者	その他	-	遺構・遺物なし。
かんしゃいせき	官舎遺跡	216-a346	伊賀市東高倉	H22.1.5	電柱抜取工事	事業者	その他	-	遺構・遺物なし。
うつろきあんあと	ウツロ木庵跡	216-a267	伊賀市安場	H22.1.12	電柱建替工事	事業者	その他	-	遺構・遺物なし。
しもじまちだいせき	下地町田遺跡	562-a4	紀宝町成川字露口	H22.3.11	浄化槽設置	事業者	その他	4.5㎡	遺構・遺物なし。

4 本発掘調査の概要

平成21年度行われた本発掘調査（三重県埋蔵文化財センター18件、斎宮歴史博物館11件、市町機関44件）の概要を示す。なお、※印は国・県補助事業である

(1) 三重県埋蔵文化財センター担当の本発掘調査

No.	1	遺跡名	伊坂城跡(第3次)	いさかじょうあと	台帳番号	202	—	246
所在地	四日市市伊坂町			事業主体	中日本高速道路株式会社			
調査原因	平成21年度近畿自動車道名古屋神戸線(四日市JCT～亀山西JCT)建設事業			費用負担	中日本高速道路株式会社			
調査機関	三重県埋蔵文化財センター			担当者	小濱学・船越重伸・杉野直也・前野謙一			
調査期間	H21.7.29	～		H22.1.29	調査面積	4,490.0㎡		
着手通知	H21.7.30	付け	教埋第171号	遺物発見	H22.2.22	付け	教埋第433号	
調査概要	丘陵の平坦面において、古墳時代後期から古代の竪穴住居4棟を検出した。そのうち2棟の竪穴住居は重複して検出され、古墳時代前期から中期頃のS字甕1点、古墳時代後期から古代の須恵器杯身・杯蓋・長頸壺が出土していることから、これらの時代を通じて建て替えが行われた可能性がある。また、中世後期の掘立柱建物22棟・礫を多く含む土坑2基・区画の可能性のある溝などを検出した。掘立柱建物(側柱20棟・総柱2棟)からは播鉢・土師器椀など、礫を多く含む土坑の中からは天目茶碗・石臼など、区画の可能性のある溝からは常滑製の甕・羽釜などがそれぞれ出土しており、全体的に16世紀を中心とした遺物が多いことから、これらの遺構もそれに伴う時代と考えられる。							
主な遺構	竪穴住居4、掘立柱建物22、礫を多く含む土坑2、区画溝3							
主な遺物	須恵器杯身・須恵器杯蓋・須恵器長頸壺・土師器椀・羽釜・石臼・五輪塔・陶器					箱数(箱)	52	
						重量(kg)	101	
関連文献	『伊坂城跡発掘調査報告』2003 三重県埋蔵文化財センター							

No.	2	遺跡名	伊坂遺跡(第5次)	いさかいせき	台帳番号	202	—	429
所在地	四日市市伊坂町			事業主体	中日本高速道路株式会社			
調査原因	平成21年度近畿自動車道名古屋神戸線(四日市JCT～亀山西JCT)建設事業			費用負担	中日本高速道路株式会社			
調査機関	三重県埋蔵文化財センター			担当者	小濱学・萩原義彦・勝山孝文			
調査期間	H21.6.8	～		H21.12.9	調査面積	2,870.0㎡		
着手通知	H21.6.9	付け	教埋第118号	遺物発見	H21.12.18	付け	教埋第358号	
調査概要	丘陵の平坦面において竪穴住居3棟・掘立柱建物2棟・土坑1基を検出した。竪穴住居3棟のうち、2棟は一辺が7mを超える比較的大型のもので、周溝の外辺に壁柱穴を検出した。建物内部からは古墳時代前期とみられる土師器片と赤色顔料の付着した石杵、および鉄器片が出土した。調査区中央部の土坑からは奈良時代のものとみられる須恵器長頸壺が1点出土している。包含層を含め、出土遺物のほとんどは古墳時代前期のものに限られており、古代の遺物は前述の長頸壺のみであり、中世まで下る遺物は1点も確認できなかった。なお、掘立柱建物から時期の特定できる遺物は出土していないが、規模や包含層出土遺物の状況などから、竪穴住居と同じ古墳時代前期のものと考えてよいと思われる。							
主な遺構	竪穴住居3・掘立柱建物2・土坑1							
主な遺物	土師器片・須恵器長頸壺・石杵・鉄器片					箱数(箱)	2	
						重量(kg)	2	
関連文献	『伊坂遺跡発掘調査報告』2004 三重県埋蔵文化財センター							

No.	3	遺跡名	北奥遺跡(第3次)	きたおくいせき	台帳番号	201	—	d76
所在地	津市芸濃町多門			事業主体	三重県県土整備部 道路整備室			
調査原因	道路改築事業(主)津芸濃大山田線			費用負担	三重県県土整備部			
調査機関	三重県埋蔵文化財センター			担当者	岩脇成人・奥田勝久・西村美幸			
調査期間	H21.8.28	～		H21.11.10	調査面積	300.0㎡		
着手通知	H21.8.28	付け	教埋第212号	遺物発見	H21.11.10	付け	教埋第310号	
調査概要	今回は、津芸濃大山田線の道路拡張工事に伴い、津市芸濃町多門地内の県道に隣接する発掘調査区①(北側)と発掘調査区②(南側)で発掘調査を行った。調査では、遺構として土坑や溝、井戸、小穴が確認された。また、今回の調査区の東側で行われた平成13年の発掘調査では西方向への落ち込みが確認されており、今回の調査では、その落ち込みの西端が発掘調査区①にあることも確認された。							
主な遺構	土坑・溝・井戸・小穴・落ち込み							
主な遺物	土師器・陶器・木製漆塗り椀					箱数(箱)	14	
						重量(kg)	24.05	
関連文献	『北奥遺跡発掘調査報告』2004 芸濃町教育委員会							

No.	4	遺跡名	相川西方遺跡(第2次)	あいかわせいほういせき	台帳番号	201	—	b180
所在地	津市久居相川町			事業主体	国土交通省中部地方整備局三重河川国道事務所			
調査原因	平成21年度一般国道23号中勢道路建設事業			費用負担	国土交通省中部地方整備局			
調査機関	三重県埋蔵文化財センター			担当者	浅尾太・野島美沙子			
調査期間	H21.5.11 ~ H21.12.21			調査面積	3,472.0㎡			
着手通知	H21.5.15 付け 教埋第68号			遺物発見	H21.12.24 付け 教埋第368号			
調査概要	調査地は相川の北側、浅い谷の部分に位置する。西側の丘陵上に久居古窯跡群があり、北側の丘陵には藤谷窯跡群がある。調査の結果、弥生時代終末～古墳時代初頭頃の土坑が約240基確認された。土坑は不整形のものが多く、粘土がとれるところに集中することなどから粘土採掘坑と考えられる。また、保存状態がよく、精巧に作られた籠製品2点の他、手焙形土器や壺、甕などの遺物も出土した。							
主な遺構	土坑、溝							
主な遺物	弥生土器(壺・甕・高杯)、台付甕、手焙形土器、籠製品、尖頭器、埴輪片、瓦片					箱数(箱)	9	
						重量(kg)	12.29	
関連文献								

No.	5	遺跡名	久居城下町遺跡(第9次) 東鷹跡古墳	ひさいじょうかまちいせき、 ひがしたかとこふん	台帳番号	201	—	b154 b232
所在地	津市久居東鷹跡町			事業主体	三重県教育委員会 学校施設室			
調査原因	平成21年度久居農林高等学校渡り廊下設置工事			費用負担	三重県教育委員会			
調査機関	三重県埋蔵文化財センター			担当者	西村美幸・山口田美			
調査期間	H21.5.20 ~ H21.6.4			調査面積	24.0㎡			
着手通知	H21.6.2 付け 教埋第102号			遺物発見	H21.6.15 付け 教埋第127号			
調査概要	今回は、平成19年度に久居農林高等学校農業土木棟建設に先立って本発掘調査を行った箇所の東側に隣接して、東西6m、南北4mの本調査を行った。 調査の結果、既存の下水道管理設時の攪乱を受けていた部分もあったが、平成19年度に発見された東鷹跡古墳の周溝の続き(SD21)が確認できた。							
主な遺構	古墳周溝							
主な遺物	土師器小片、近世～近代磁器・陶器・瓦					箱数(箱)	1	
						重量(kg)	2.8	
関連文献	『久居城下町遺跡・東鷹跡古墳』2008 三重県埋蔵文化財センター							

No.	6	遺跡名	川方城ノ越遺跡	かわかたじよのこいせき	台帳番号	201	—	b166
所在地	津市川方町			事業主体	三重県農水商工部 農業基盤室			
調査原因	経営体育成基盤整備事業 桃園西部地区			費用負担	三重県農水商工部、三重県教育委員会※			
調査機関	三重県埋蔵文化財センター			担当者	山口田美、岩脇成人			
調査期間	H21.11.5 ~ H22.1.20			調査面積	111.0㎡			
着手通知	H21.11.5 付け 教埋第305号			遺物発見	H21.12.28 付け 教埋第372号			
調査概要	当遺跡は、雲出川中流左岸の沖積地に位置する。基本層序は耕作土→砂質及び粘質のシルト層(複数層)である。直径0.1m程の小穴を20個程確認したが、時期は不明である。遺物は中世、近世のものが出土しているが、洪水等による堆積時に流れ込んだものと考えられる。							
主な遺構	小穴							
主な遺物	中世土師器・近世磁器 (遺物の箱数・重量は、川方川原遺跡のものを含む)					箱数(箱)	8	
						重量(kg)	4	
関連文献								

No.	7	遺跡名	川方川原遺跡	かわかたかわらいせき	台帳番号	201	—	b167
所在地	津市川方町			事業主体	三重県農水商工部 農業基盤室			
調査原因	経営体育成基盤整備事業桃園西部地区			費用負担	三重県農水商工部、三重県教育委員会※			
調査機関	三重県埋蔵文化財センター			担当者	山口田美、岩脇成人			
調査期間	H21.11.5 ~ H22.1.20			調査面積	96.0㎡			
着手通知	H21.11.5 付け 教埋第305号			遺物発見	H21.12.28 付け 教埋第372号			
調査概要	当遺跡は、雲出川中流左岸の沖積地に位置する。基本層序は耕作土→砂質及び粘質のシルト層→砂層である。長径1～6mの楕円状の土坑を20基程と小穴を確認したが、時期は不明である。遺物は奈良時代、中世、近世のものが出土しているが、これらは洪水等による堆積時に流れ込んだものと考えられる。							
主な遺構	土坑、小穴							
主な遺物	須恵器・中世土師器・山茶碗・近世磁器 (遺物の箱数・重量は、川方城ノ越遺跡に入れる)					箱数(箱)	—	
						重量(kg)	—	
関連文献								

No.	8	遺跡名	鳥居本遺跡(第4次)	とりいもといせき	台帳番号	201	—	h124
所在地	津市一志町小山			事業主体	三重県土整備部 道路整備室			
調査原因	平成21年地域活力基盤創造交付金(道路)事業(主)一志嬉野線			費用負担	三重県土整備部			
調査機関	三重県埋蔵文化財センター			担当者	西村美幸・岩脇成人・上村安生・鈴木寛也			
調査期間	H21.6.10 ~ H21.8.3			調査面積	301.0㎡			
着手通知	H21.6.15 付け 教埋第126号			遺物発見	H21.8.11 付け 教埋第187号			
調査概要	今回は、一志嬉野線の拡張工事に伴い、延長110mほどの区間の調査を行った。この場所は、昭和62～63年に近畿自動車道(久居～勢和)建設に伴って発掘調査した箇所の20～40m西側に当たる。調査の結果、弥生時代及び飛鳥～奈良時代の土坑や小穴、中世の溝などが確認された。							
主な遺構	溝、土坑、小穴							
主な遺物	弥生土器(壺・甕)、土師器(杯・甕)、須恵器(杯・甕)、石鏃						箱数(箱)	8
							重量(kg)	21.6
関連文献	『鳥居本遺跡発掘調査報告』1975 一志町教育委員会、『近畿自動車道(久居～勢和)埋蔵文化財発掘調査報告—第3分冊5—』1991 三重県埋蔵文化財センター、『同—第3分冊10—』1991 三重県埋蔵文化財センター、『鳥居本遺跡第三次調査報告書』1992 一志町教育委員会 ほか							

No.	9	遺跡名	瀬木遺跡	せぎいせき	台帳番号	201	—	j40
所在地	津市美杉町竹原			事業主体	三重県土整備部 道路整備室			
調査原因	(主)久居美杉線 地域活力基盤創造交付金(道路)事業			費用負担	三重県土整備部			
調査機関	三重県埋蔵文化財センター			担当者	上村安生			
調査期間	H21.8.28 ~ H22.1.15			調査面積	1,560.0㎡			
着手通知	H21.8.28 付け 教埋第210号			遺物発見	H22.1.20 付け 教埋第392号			
調査概要	南側のA調査区は調査を実施する前は幼稚園が建っており、かなりの部分で攪乱を受けていた。15世紀の掘立柱建物2棟と土坑54基を検出した。北側のB調査区の現況は水田で、調査区内の南側は20～30cmの耕作土直下が遺構検出面にあたり、耕作による削平を受けている。調査区内の北側については旧河川の氾濫の痕跡がみられた。南側で12世紀の土坑15基を確認した。焼土を伴う土坑があり、鍛冶遺構の可能性もある。							
主な遺構	掘立柱建物2棟 土坑69基							
主な遺物	縄文土器(後期)・土師器・黒色土器・瓦器・灰釉陶器・山茶碗・白磁碗・石鏃・鉄製品						箱数(箱)	26
							重量(kg)	56
関連文献	『美杉村遺跡分布地図』1996 美杉村教育委員会							

No.	10	遺跡名	西野田遺跡(第5次)	にしのだいせき	台帳番号	204	—	b249
所在地	松阪市嬉野中川町字西野田			事業主体	三重県農林水産商工部 畜産研究所			
調査原因	平成21年度畜産研究所施設整備事業			費用負担	三重県農林水産商工部			
調査機関	三重県埋蔵文化財センター			担当者	伊藤裕偉・岩脇成人・奥田勝久			
調査期間	H21.5.11 ~ H21.7.17			調査面積	750.0㎡			
着手通知	H21.6.1 付け 教埋第114号			遺物発見	H21.6.25 付け 教埋第136号			
調査概要	西野田遺跡は、奈良時代を中心とした集落遺跡で、遺跡の南には嬉野廃寺(奈良時代)の存在が想定されている。発掘調査の結果、奈良時代の井戸・土坑のほかピット群を確認したが、遺構面の削平が顕著で、多くは昭和前半期に滅失しているものと考えられる。井戸の底面からは関係の土師器片が出土しており、機能停止時に据えられた祭祀を示すと考えられる。土坑群からは須恵器・土師器を中心とした土器類が出土している。また、土坑には焼土・炭化物を含んだ層を伴うものがあり、当遺跡第2次調査で確認されている土器焼成遺構に類した施設が今回の調査値近隣にも展開していた可能性がある。当遺跡を含めた周辺には、嬉野廃寺・上野廃寺などの古代寺院や当該時期の集落遺跡が集中しており、奈良時代の遺跡密集地帯として新たな評価が必要である。							
主な遺構	井戸1基、土坑3基、ピットほか							
主な遺物	須恵器・土師器・鉄製品・鉄滓						箱数(箱)	3
							重量(kg)	1.75
関連文献	『西野田遺跡発掘調査報告(第1・2・3次調査)』2009 三重県埋蔵文化財センター							

No.	11	遺跡名	松阪城跡	まつさかじょうあと	台帳番号	204	—	a770
所在地	松阪市殿町			事業主体	三重県教育委員会 学校施設室			
調査原因	松阪工業高等学校部室等解体工事・松阪工業高等学校渡り廊下改修工事・松阪工業高等学校部室等建築工事			費用負担	三重県教育委員会			
調査機関	三重県埋蔵文化財センター			担当者	山口 田美・奥田 勝久			
調査期間	H21.7.2 ~ H21.9.29			調査面積	527.0㎡			
着手通知	H21.7.3 付け 教埋第147号			遺物発見	H22.1.28 付け 教埋第401号			
調査概要	今回は松阪工業高校の渡り廊下改修工事・部室等建築工事に伴い調査を行った。調査の結果、松阪城の外堀の肩を確認することができ、堀の場所を特定することができた。また、調査区の下層では弥生時代～中世の土坑や小穴、溝などが確認された。							
主な遺構	堀跡、溝、土坑、小穴							
主な遺物	弥生土器片・須恵器片・山茶碗・中世土師器・近世陶磁器など						箱数(箱)	30
							重量(kg)	57
関連文献	『松阪城三の丸五曲口跡発掘調査報告』1996 三重県埋蔵文化財センター							

No.	12	遺跡名	小金2号墳	こがねにごうふん	台帳番号	442	—	674
所在地	明和町池村			事業主体	農林水産省東海農政局宮川用水第二期農業水利事業所			
調査原因	平成21年度国営宮川用水第二期土地改良事業			費用負担	農林水産省東海農政局宮川用水第二期農業水利事業所			
調査機関	三重県埋蔵文化財センター			担当者	林義男・小山憲一・石井智大			
調査期間	H21.4.30 ~ H21.8.5			調査面積	620.0㎡			
着手通知	H21.5.12 付け 教埋第67号			遺物発見	H21.8.5 付け 教埋第178号			
調査概要	調査の結果、埋葬施設と思われる土坑が1基検出された。ただし、周溝や副葬品などは検出されず、墳形や築造時期などは不明である。なお、墳丘からやや離れた位置からピット群が検出された。これらについても出土遺物がなく、時期や性格は不明である。							
主な遺構	埋葬施設・ピット							
主な遺物	弥生土器・須恵器						箱数(箱)	1
							重量(kg)	0.12
関連文献								

No.	13	遺跡名	斎宮池19号墳	さいくういけじゅうきゅうごうふん	台帳番号	442	—	734
所在地	明和町池村			事業主体	農林水産省東海農政局宮川用水第二期農業水利事業所			
調査原因	平成21年度国営宮川用水第二期土地改良事業			費用負担	農林水産省東海農政局宮川用水第二期農業水利事業所			
調査機関	三重県埋蔵文化財センター			担当者	林義男・小山憲一・石井智大			
調査期間	H21.4.30 ~ H21.8.5			調査面積	240.0㎡			
着手通知	H21.5.12 付け 教埋第67号			遺物発見	H21.8.5 付け 教埋第177号			
調査概要	斎宮池19号墳の墳丘のうち、事業地内にかかる範囲の調査を行った。調査の結果、盛土などを確認することができた。また、南側墳裾で溝状遺構を検出した。この遺構については、埋土の上部に墳丘盛土が及んでいると思われる点や、内部から弥生土器と考えられる土器が出土した点から、古墳の周溝ではなく、古墳築造以前の遺構である可能性が高いと考えられる。							
主な遺構	溝							
主な遺物	縄文土器・弥生土器・石鏃						箱数(箱)	1
							重量(kg)	0.35
関連文献								

No.	14	遺跡名	寺田遺跡	てらだいせき	台帳番号	461	—	425
所在地	度会郡玉城町佐田			事業主体	三重県農水商工部 農業基盤室			
調査原因	平成21年度経営体育成基盤整備事業			費用負担	三重県農水商工部			
調査機関	三重県埋蔵文化財センター			担当者	西村美幸・岩脇成人			
調査期間	H22.1.6 ~ H22.1.15			調査面積	130.0㎡			
着手通知	H22.1.5 付け 教埋第373号			遺物発見	H22.2.19 付け 教埋第422号			
調査概要	平成21年8月10日に行った範囲確認調査で要本調査となった範囲の西半について発掘調査を行った。その結果、柱穴、溝、及び落ち込みを確認した。柱穴は、一列に並ぶ場所もあり、建物の一部である可能性も考えられるが、調査箇所が狭く全体を確認することができなかった。これらの遺構からは、平安時代末から鎌倉時代にかけての遺物が出土した。							
主な遺構	柱列、小穴、溝、落ち込み							
主な遺物	土師器・須恵器・陶器						箱数(箱)	6
							重量(kg)	10.8
関連文献								

No.	15	遺跡名	万所遺跡(第2次)	まんじょいせき	台帳番号	203a	—	228
所在地	伊勢市辻久留3丁目万所ほか			事業主体	国土交通省中部地方整備局三重河川国道事務所			
調査原因	平成21年度宮川床上浸水対策特別緊急事業			費用負担	国土交通省中部地方整備局三重河川国道事務所			
調査機関	三重県埋蔵文化財センター			担当者	田村陽一・前野謙一・林義男・小山憲一・小濱学・石井智大・松葉和也・西口剛司			
調査期間	H21.7.1 ~ H21.9.18			調査面積	1,200.0㎡			
着手通知	H21.7.16 付け 教埋第160号			遺物発見	H21.10.20 付け 教埋第278号			
調査概要	調査地は宮川下流部右岸の河岸段丘上に立地し、A地区およびB地区の2箇所に分かれる。下流側のA地区では平安時代の掘立柱建物1棟、古墳時代以降の溝4条と土坑が多数検出された。出土遺物には最古のものとして縄文時代早期の土器、その他古墳時代・平安時代から鎌倉時代の土器類がある。上流側のB地区では平安時代や鎌倉時代以降などの掘立柱建物4棟や時期不明の焼土が検出された。平安時代の掘立柱建物はいずれも2間×3間の規模を有し、ほとんどの柱穴で柱痕跡を確認した。出土遺物としては平安時代の土師器や須恵器、灰釉陶器のほか、製塩土器や中世の土器類の破片もある。							
主な遺構	掘立柱建物、溝、土坑、柱穴							
主な遺物	縄文土器・土師器・須恵器・山茶碗など						箱数(箱)	22
							重量(kg)	20.3
関連文献								

No.	16	遺跡名	沖打越中世墓	おきうちこしちゆうせいぼ	台帳番号	216	—	a1247
所在地	伊賀市沖字打越			事業主体	三重県農水商工部 農山漁村室			
調査原因	平成21年度農免農道事業(依那古2期地区)			費用負担	三重県農水商工部			
調査機関	三重県埋蔵文化財センター			担当者	伊藤裕偉・奥田勝久			
調査期間	H21.10.19 ~ H22.2.26			調査面積	556.0㎡			
着手通知	H21.11.2 付け 教埋第295号			遺物発見	H22.3.12 付け 教埋第465号			
調査概要	<p>沖打越中世墓は、沖地区の東部に広がる丘陵内にある。遺跡の北方約200mには、鎌倉時代頃から存在していたと考えられる不動寺(真言律宗)がある。発掘調査の結果、13世紀末から14世紀前半頃の中世墓を確認した。中世墓は丘陵尾根最高所(標高約182m)の4m×8mの範囲に凝縮されていた。この中央からは小形の五輪塔(水輪・地輪)とともに小礫が多数出土しており、経塚(礫石経)と考えられる。経塚を中心に、火葬骨の埋納坑が15基ほどある。埋納坑には陶器壺を蔵骨器としたもの(3基、土器片を含めれば7基以上か)のほか、土坑に火葬骨を直接埋納した遺構があった。火葬骨埋納土坑は12基あり、なかには石や土器片で蓋をしたものもあった。中世墓からやや下った尾根鞍部には焼土坑があり、茶毘跡と考えられる。焼土坑内からは棺に用いたと考えられる鉄釘が出土している。</p>							
主な遺構	礫石経塚(五輪塔を伴う)、火葬骨埋納遺構(蔵骨器3+4、土坑12)、焼土坑(茶毘跡)							
主な遺物	陶器壺(3個体+4個体以上)、人骨、鉄釘、石塔(水輪、地輪)、円礫(礫石経)						箱数(箱)	9
							重量(kg)	60.42
関連文献								

No.	17	遺跡名	才良吉田谷古墳群1~3号墳	ざいりょうよしだたにこふんぐん1~3ごうふん	台帳番号	216	—	a1246 a1258 a1259
所在地	伊賀市才良字吉田谷			事業主体	三重県農水商工部 農山漁村室			
調査原因	平成21年度農免農道事業(依那古2期地区)			費用負担	三重県農水商工部			
調査機関	三重県埋蔵文化財センター			担当者	伊藤裕偉・奥田勝久			
調査期間	H21.10.19 ~ H22.2.26			調査面積	330.0㎡			
着手通知	H21.11.2 付け 教埋第295号			遺物発見	H22.3.12 付け 教埋第464号			
調査概要	<p>吉田谷古墳群は、才良地区の東部に広がる丘陵内にある。遺跡の東方約800mには著名な石山古墳がある。当初は1号墳のみが事業地内に存在すると考えられていたが、発掘調査の結果、あらたに2号墳・3号墳を確認した。いずれも横穴式石室を埋葬施設としている。1号墳は直径約12mの円墳で、石室内は鎌倉時代以降の攪乱があったものの、須恵器片や金環・馬具・玉類が出土した。2号墳・3号墳は石室が早くに崩壊したようで、石室内からは鉄刀(3号墳)、刀子(2・3号墳)のほか、完形の須恵器・土師器が多数出土した。2号墳は直径約10m、3号墳は2号墳に寄り添うように石室のみが造られたものである。それぞれの時期は、1号墳が6世紀末~7世紀初頭、2号墳・3号墳は7世紀前半頃のものと考えられる。</p>							
主な遺構	横穴式石室(3基)							
主な遺物	須恵器・土師器・金属製品(刀・刀子・金環・馬具・釘)						箱数(箱)	17
							重量(kg)	20.75
関連文献								

No.	18	遺跡名	浅子谷古墳群 高尾北支群1~10号墳	あさこだにこふんぐん たかおきたしぐん	台帳番号	216	—	a1248 ~ a1257
所在地	伊賀市三田字高尾			事業主体	三重県県土整備部 道路整備室			
調査原因	平成21年度国補道路改良事業一般国道422号三田坂バイパス			費用負担	三重県県土整備部			
調査機関	三重県埋蔵文化財センター			担当者	田中久生・星野浩行			
調査期間	H21.5.26 ~ H21.10.15			調査面積	551.0㎡			
着手通知	H21.6.3 付け 教埋第108号			遺物発見	H21.11.9 付け 教埋第308号			
調査概要	<p>伊賀市三田地区の北方山中、浅子谷川の源流近くの谷間に立地する。平成20年度調査と合わせて10基の古墳を確認した。径12~14mを測る3基の円墳を中心にした古墳群。3基の円墳は横穴式石室を主体部とする。調査範囲内から新たに計7基の小円墳(4・5号墳)・小石室(6~10号墳)を検出し、10基の古墳群となった。</p>							
主な遺構	<p>1号墳:横穴式石室、外護列石 2号墳:横穴式石室、石室内敷石 6号墳:小石室 7号墳:小石室、石室内敷石 8号墳:小石室、石室内棺台 9号墳:小石室(未調査) 10号墳:小石室(未調査)</p>							
主な遺物	<p>1号墳:須恵器蓋杯・横瓶、鉄釘、耳環など 2号墳:須恵器高杯・杯など 6号墳:須恵器蓋杯・横瓶、土師器椀、小刀、刀子など 7号墳:耳環 8号墳:鉄鏃・刀子</p>						箱数(箱)	12
							重量(kg)	9.22
関連文献								

(2) 齋宮歴史博物館担当の本発掘調査

No.	19	遺跡名	齋宮跡(第159次調査)	さいくうあと	台帳番号	442	—	210
所在地	多気郡明和町齋宮字西加座			事業主体	三重県			
調査原因	学術調査			費用負担	三重県・文化庁※			
調査機関	齋宮歴史博物館			担当者	角正芳浩			
調査期間	H20.9.22 ~ H21.7.31			調査面積	838.0㎡			
着手通知	-			遺物発見	H22.2.15 付け 齋宮第167号			
調査概要	平安時代齋宮跡の「柳原区画」南東部を調査。古代伊勢道および東西区画道路の両側溝を確認したほか、平安時代の掘立柱建物を多数確認した。							
主な遺構	道路跡、掘立柱建物、溝、土坑、ピット							
主な遺物	土師器、須恵器、緑釉陶器、灰釉陶器、墨書土器					箱数(箱)	139	
						重量(kg)		
関連文献	『史跡齋宮跡第159次現地説明会資料』2008、『史跡齋宮跡第159次南地区現地説明会資料』2009							

No.	20	遺跡名	齋宮跡(第163次調査)	さいくうあと	台帳番号	442	—	210
所在地	多気郡明和町齋宮字柳原			事業主体	三重県			
調査原因	学術調査			費用負担	三重県・文化庁※			
調査機関	齋宮歴史博物館			担当者	角正芳浩			
調査期間	H21.8.4 ~ H22.1.20			調査面積	24.0㎡			
着手通知	-			遺物発見	H22.3.3 付け 齋宮第174号			
調査概要	平安時代齋宮跡の内院推定地である「牛葉東区画」の北端に位置する。平安時代後期の溝を確認し、埋土より多量の土器が出土した。							
主な遺構	溝、土坑、ピット							
主な遺物	土師器、青磁、白磁、緑釉陶器、灰釉陶器、墨書土器、鉄製品					箱数(箱)	170	
						重量(kg)		
関連文献								

No.	21	遺跡名	齋宮跡(第164次調査)	さいくうあと	台帳番号	442	—	210
所在地	多気郡明和町齋宮字御館			事業主体	三重県			
調査原因	学術調査			費用負担	三重県・文化庁※			
調査機関	齋宮歴史博物館			担当者	角正芳浩			
調査期間	H21.8.3 ~ H21.10.14			調査面積	201.0㎡			
着手通知	-			遺物発見	H22.2.15 付け 齋宮第168号			
調査概要	平安時代齋宮跡の「牛葉西区画」の北東部、区画道路の交差点部分に位置する。東西区画道南側溝は確認したが、南北区画道路西側溝は、後世の削平によって確認できなかった。							
主な遺構	道路跡、溝、土坑、ピット							
主な遺物	土師器、須恵器、近世陶磁器、瓦					箱数(箱)	13	
						重量(kg)		
関連文献								

No.	22	遺跡名	齋宮跡(第165-1次調査)	さいくうあと	台帳番号	442	—	210
所在地	多気郡明和町齋宮字柳原			事業主体	三重県			
調査原因	学術調査			費用負担	三重県・文化庁※			
調査機関	齋宮歴史博物館			担当者	大川勝宏			
調査期間	H21.6.25 ~ H21.10.15			調査面積	98.0㎡			
着手通知	-			遺物発見	H22.2.15 付け 齋宮第169号			
調査概要	平安時代齋宮跡の「柳原区画」に位置し、第8次調査と第143次調査間の未調査部分について調査を行った。掘立柱建物や土坑、ピットを多数確認した。							
主な遺構	掘立柱建物、土坑、ピット							
主な遺物	土師器、須恵器、白磁、緑釉陶器、灰釉陶器					箱数(箱)	22	
						重量(kg)		
関連文献								

No.	23	遺跡名	齋宮跡(第165-2次調査)	さいくうあと	台帳番号	442	—	210
所在地	多気郡明和町齋宮字柳原			事業主体	三重県			
調査原因	学術調査			費用負担	三重県・文化庁※			
調査機関	齋宮歴史博物館			担当者	角正芳浩			
調査期間	H21.6.25 ~ H21.10.15			調査面積	30.0㎡			
着手通知	-			遺物発見	付け			
調査概要	第20次・153次調査で確認された三面庇付建物について、四面庇付建物になるかどうかを再検証するための調査を行った。検証の結果、庇の付かない建物西側については、庇となる柱穴は確認されず、三面庇付建物と判断した。							
主な遺構	掘立柱建物、土坑							
主な遺物	土師器、須恵器、白磁、緑釉陶器、灰釉陶器					箱数(箱)	22	
						重量(kg)		
関連文献								

No.	24	遺跡名	齋宮跡(第166次調査)	さいくうあと	台帳番号	442	—	210	
所在地	多気郡明和町齋宮字下園			事業主体	三重県				
調査原因	学術調査			費用負担	三重県・文化庁※				
調査機関	齋宮歴史博物館			担当者	角正芳浩				
調査期間	H21.11.24 ~ H22.1.22			調査面積	390.0㎡				
着手通知	—			遺物発見	H22.2.15 付け 齋宮第170号				
調査概要	平安時代齋宮跡の「下園東区画」南部に位置する低地部分について、トレンチ調査を行った。大半の部分が土取りのため削平を受けており、遺構はほとんど残って錆なかったが、調査区南端で東西区画道路の南側溝を確認した。								
主な遺構	道路跡、溝								
主な遺物	土師器、須恵器、緑釉陶器、墨書山茶椀						箱数(箱)	17	
							重量(kg)		
関連文献									

No.	25	遺跡名	齋宮跡(第162-1次調査)	さいくうあと	台帳番号	442	—	210	
所在地	多気郡明和町齋宮字西加座			事業主体	明和町				
調査原因	明和町下水道事業			費用負担	明和町				
調査機関	齋宮歴史博物館			担当者	新名強				
調査期間	H21.5.7 ~ H21.9.9			調査面積	305.0㎡				
着手通知	—			遺物発見	付け				
調査概要	明和町下水道事業に先立つ調査。32工区部分。								
主な遺構	道路跡、溝、土坑、ピット								
主な遺物	土師器、須恵器、緑釉陶器、山茶椀						箱数(箱)	8	
							重量(kg)		
関連文献									

No.	26	遺跡名	齋宮跡(第162-2次調査)	さいくうあと	台帳番号	442	—	210	
所在地	多気郡明和町竹川字古里			事業主体	個人				
調査原因	個人住宅新築			費用負担	三重県・文化庁※				
調査機関	齋宮歴史博物館			担当者	新名強				
調査期間	H21.6.8 ~ H21.6.9			調査面積	40.0㎡				
着手通知	—			遺物発見	H22.3.29 付け 齋宮第195号				
調査概要	史跡北部に位置し、溝・土坑・ピットを確認した。								
主な遺構	溝、土坑、ピット								
主な遺物	土師器						箱数(箱)	1	
							重量(kg)		
関連文献									

No.	27	遺跡名	齋宮跡(第162-3次調査)	さいくうあと	台帳番号	442	—	210	
所在地	多気郡明和町齋宮字下園・西加座・東加座			事業主体	明和町				
調査原因	明和町下水道事業			費用負担	明和町				
調査機関	齋宮歴史博物館			担当者	大川勝宏				
調査期間	H21.7.22 ~ H21.11.27			調査面積	440.0㎡				
着手通知	—			遺物発見	付け				
調査概要	明和町下水道事業に先立つ調査。33工区部分。								
主な遺構	溝、土坑、ピット								
主な遺物	土師器、須恵器、山茶椀、近世陶磁器、瓦						箱数(箱)	14	
							重量(kg)		
関連文献									

No.	28	遺跡名	齋宮跡(第162-4次調査)	さいくうあと	台帳番号	442	—	210	
所在地	多気郡明和町齋宮字楽殿			事業主体	個人				
調査原因	個人住宅増築			費用負担	三重県・文化庁※				
調査機関	齋宮歴史博物館			担当者	新名強				
調査期間	H21.8.3 ~ H21.8.4			調査面積	2.0㎡				
着手通知	—			遺物発見	H22.3.29 付け 齋宮第196号				
調査概要	第147-7次調査を行った住宅の増築部分で、鋼管杭打設部分のみトレンチ調査を行った。ピットおよび落ち込みを確認した。								
主な遺構	ピット、落ち込み								
主な遺物	土師器、山茶椀						箱数(箱)	1	
							重量(kg)		
関連文献									

No.	29	遺跡名	斎宮跡(第162-5次調査)	さいくうあと	台帳番号	442	—	210
所在地	多気郡明和町竹川字東裏			事業主体	個人			
調査原因	合併浄化槽設置			費用負担	三重県・文化庁※			
調査機関	斎宮歴史博物館			担当者	新名強			
調査期間	H21.9.15			調査面積	3.0㎡			
着手通知	-			遺物発見	付け			
調査概要	遺構・遺物は確認出来なかった。							
主な遺構								
主な遺物							箱数(箱)	
							重量(kg)	
関連文献								

(3)市町機関担当の本発掘調査

No.	30	遺跡名	中貝戸遺跡	なががいといせき	台帳番号	214	—	c144
所在地	いなべ市大安町丹生川中、丹生川久下、丹生川上			事業主体	事業者			
調査原因	介護施設建設			費用負担	事業者			
調査機関	いなべ市教育委員会			担当者	三品典生			
調査期間	H21.9.3 ~ H21.9.30			調査面積	1,870.0㎡			
着手通知	H21.7.30 付け い教生第166号			遺物発見	H21.10.13 付け い教生207号			
調査概要	中世の掘立柱建物跡の他、溝跡を確認した。							
主な遺構	掘立柱建物、溝跡							
主な遺物	土師器(皿)、山茶碗、陶器(甕)、銭(寛永通宝)						箱数(箱)	1
							重量(kg)	0.9
関連文献								

No.	31	遺跡名	芽指遺跡	めさしいせき	台帳番号	214	—	b51
所在地	いなべ市員弁町笠田新田			事業主体	いなべ市			
調査原因	学校建設			費用負担	いなべ市			
調査機関	いなべ市教育委員会			担当者	三品典生			
調査期間	H21.9.3 ~ H21.10.9			調査面積	457.0㎡			
着手通知	H21.9.3 付け い教生第192号			遺物発見	H21.10.13 付け い教生206号			
調査概要	平安・鎌倉時代の掘立柱建物跡、土坑、溝跡を確認した。							
主な遺構	掘立柱建物、土坑、溝跡							
主な遺物	土師器(皿)、須恵器、灰釉陶器(碗)、山茶碗						箱数(箱)	2
							重量(kg)	1.8
関連文献								

No.	32	遺跡名	勢以口遺跡	せいぐちいせき	台帳番号	205	—	a128
所在地	桑名市大字江湯字勢以口			事業主体	個人			
調査原因	個人住宅建設			費用負担	桑名市			
調査機関	桑名市教育委員会			担当者	斉藤理			
調査期間	H21.4.17 ~ H21.4.17			調査面積	3.6㎡			
着手通知	H21.4.22 付け 教文第79号			遺物発見	H22.1.19 付け 教文585号			
調査概要	柱状改良集中部分が調査対象。地表面より掘削制限深度の1.5mを掘削、近世以降の水田層を確認。							
主な遺構								
主な遺物	陶器						箱数(箱)	1
							重量(kg)	
関連文献								

No.	33	遺跡名	天王平遺跡	てんのうびらいせき	台帳番号	205	—	b57
所在地	桑名市多度町小山字天王平			事業主体	個人			
調査原因	個人住宅建設			費用負担	桑名市			
調査機関	桑名市教育委員会			担当者	石神教親			
調査期間	H21.8.31 ~ H21.9.4			調査面積	108.2㎡			
着手通知	H21.9.4 付け 教文第244号の6			遺物発見	H22.1.19 付け 教文579号			
調査概要								
主な遺構								
主な遺物	陶磁器・土師器・須恵器・山茶碗・炭など						箱数(箱)	1
							重量(kg)	
関連文献								

No.	34	遺跡名	天王平遺跡	てんのうびらいせき	台帳番号	205	—	b57	
所在地	桑名市多度町小山字天王平			事業主体	個人				
調査原因	個人住宅建設			費用負担	桑名市				
調査機関	桑名市教育委員会			担当者	石神教親				
調査期間	H21.9.17 ~ H21.10.21			調査面積	132.5㎡				
着手通知	H21.11.13 付け 教文第313号の5			遺物発見	H22.1.19 付け 教文581号				
調査概要									
主な遺構									
主な遺物	陶磁器・土師器・須恵器・炭など						箱数(箱)	1	
							重量(kg)		
関連文献									

No.	35	遺跡名	多度A遺跡	たどえーいせき	台帳番号	205	—	b43	
所在地	桑名市多度町多度字山下			事業主体	個人				
調査原因	個人住宅建設			費用負担	桑名市				
調査機関	桑名市教育委員会			担当者	石神教親				
調査期間	H21.10.5 ~ H21.10.9			調査面積	123.5㎡				
着手通知	H21.11.13 付け 教文第356号の6			遺物発見	H22.1.19 付け 教文589号				
調査概要									
主な遺構									
主な遺物	陶磁器・土師器・須恵器・山茶碗・瓦など						箱数(箱)	2	
							重量(kg)		
関連文献									

No.	36	遺跡名	桑名城下町遺跡	くわなじょうかまちいせき	台帳番号	205	—	a99	
所在地	桑名市萱町			事業主体	個人				
調査原因	個人住宅建設			費用負担	桑名市				
調査機関	桑名市教育委員会			担当者	斉藤理				
調査期間	H21.6.4 ~ H21.6.4			調査面積	2.3㎡				
着手通知	H21.11.4 付け 教文第75号の8			遺物発見	H21.11.27 付け 教文490号				
調査概要	柱状改良集中部分が調査対象。地表面より0.7mで近世の遺物包含層を検出。遺構はさらに下層に温存されるものと考えられる。								
主な遺構									
主な遺物	陶磁器・レンガなど						箱数(箱)	1	
							重量(kg)		
関連文献									

No.	37	遺跡名	勢い口遺跡	せいぐちいせき	台帳番号	205	—	a128	
所在地	桑名市大字江場字江場屋敷			事業主体	事業者				
調査原因	住宅建設			費用負担	事業者				
調査機関	桑名市教育委員会			担当者	斉藤理				
調査期間	H21.9.28 ~ H21.9.28			調査面積	20.4㎡				
着手通知	H21.11.4 付け 教文第239号の6			遺物発見	H22.1.19 付け 教文583号				
調査概要	柱状改良集中部分が調査対象。地表面より掘削制限深度の1mを掘削。近世以降の盛土層及び、ハマグリ主体の混貝土層を確認。								
主な遺構									
主な遺物	陶磁器・ガラスなど						箱数(箱)	1	
							重量(kg)		
関連文献									

No.	38	遺跡名	七和廃寺	ななわはいじ	台帳番号	205	—	a44	
所在地	桑名市大字芳ヶ崎字大辻			事業主体	個人				
調査原因	個人住宅建設			費用負担	桑名市				
調査機関	桑名市教育委員会			担当者	斉藤理				
調査期間	H21.7.9 ~ H21.7.9			調査面積	112.6㎡				
着手通知	H21.11.4 付け 教文第130号の6			遺物発見	H21.11.27 付け 教文494号				
調査概要	地表面より0.4mで古代の遺物包含層を検出。掘削深度に制限があり、遺構面まで掘削できなかったが、遺構はさらに下層に温存されているものと考えられる。								
主な遺構									
主な遺物	陶磁器						箱数(箱)	1	
							重量(kg)		
関連文献									

No.	39	遺跡名	七和廃寺	ななわはいじ	台帳番号	205	—	a44
所在地	桑名市大字森忠字笠坊谷、大字芳ヶ崎字大辻			事業主体	個人			
調査原因	個人住宅建設			費用負担	桑名市			
調査機関	桑名市教育委員会			担当者	斉藤理			
調査期間	H21.10.9 ~ H21.10.9			調査面積	3.6㎡			
着手通知	H21.10.9 付け 教文第321号の6			遺物発見	H21.1.19 付け 教文587号			
調査概要	浄化槽設置部分が調査対象。隣接地で以前に実施した発掘調査の際に検出された遺物包含層と遺構面を確認した。							
主な遺構								
主な遺物	陶磁器・土師器・須恵器						箱数(箱)	1
							重量(kg)	
関連文献								

No.	40	遺跡名	江場貝戸遺跡	えばかいといせき	台帳番号	205	—	a131
所在地	桑名市大字江場字貝戸			事業主体	個人			
調査原因	個人住宅建設			費用負担	桑名市			
調査機関	桑名市教育委員会			担当者	斉藤理			
調査期間	H22.2.8 ~ H22.2.8			調査面積	2.8㎡			
着手通知	H22.2.18 付け 教文第543号の4			遺物発見	付け			
調査概要	柱状改良集中部分が調査対象。掘削制限深度の1.5mを掘削。近世の盛土層を確認。							
主な遺構								
主な遺物							箱数(箱)	
							重量(kg)	
関連文献								

No.	41	遺跡名	江場貝戸遺跡	えばかいといせき	台帳番号	205	—	a131
所在地	桑名市大字江場字長折			事業主体	個人			
調査原因	住宅建設			費用負担	事業者			
調査機関	桑名市教育委員会			担当者	斉藤理			
調査期間	H22.1.29 ~ H22.1.29			調査面積	14.0㎡			
着手通知	H22.2.18 付け 教文第504号の7			遺物発見	付け			
調査概要	浄化槽設置部分が調査対象。地表より0.8mで中世の遺物包含層、さらに0.2m下で中世の遺構面を検出した。							
主な遺構								
主な遺物							箱数(箱)	
							重量(kg)	
関連文献								

No.	42	遺跡名	桑名城下町遺跡	くわなじょうかまちいせき	台帳番号	205	—	a99
所在地	桑名市船場町			事業主体	事業者			
調査原因	店舗建設			費用負担	事業者			
調査機関	桑名市教育委員会			担当者	斉藤理			
調査期間	H22.2.1 ~ H22.2.1			調査面積	14.4㎡			
着手通知	H22.2.18 付け 教文第388号の7			遺物発見	付け			
調査概要	建物基礎部分が調査対象。地表面より0.9mで近世の遺物包含層、さらに下層に土管理設に伴う盛土層を確認。掘削深度に制限があったためさらに下層は掘削していないが、遺構は温存されるものと考えられる。							
主な遺構								
主な遺物							箱数(箱)	
							重量(kg)	
関連文献								

No.	43	遺跡名	久留倍遺跡(第13次)	くろべいせき	台帳番号	202	—	74
所在地	四日市市大矢知町字久留倍・字矢内谷			事業主体	国土交通省中部地方整備局			
調査原因	一般国道1号北勢バイパス道路建設事業			費用負担	国土交通省中部地方整備局			
調査機関	四日市市教育委員会			担当者	濱辺一機			
調査期間	H21.5.11 ~ H21.6.9			調査面積	233.0㎡			
着手通知	H21.5.14 付け 社会第145号			遺物発見	H21.6.9 付け 社会第244号			
調査概要	弥生時代後期から古墳時代前期の竪穴住居群や古墳時代後期のカマドが付設された竪穴住居、掘立柱建物を確認した。							
主な遺構	竪穴住居、掘立柱建物							
主な遺物	弥生土器、須恵器、中世陶器(山茶碗)、石器						箱数(箱)	7
							重量(kg)	21.0
関連文献	『一般国道1号北勢バイパス埋蔵文化財発掘調査概報X』2010							

No.	44	遺跡名	史跡久留倍官衙遺跡	しせきくるべかんがいせき	台帳番号	202	—	74
所在地	四日市市大矢知町			事業主体	四日市市			
調査原因	学術調査			費用負担	四日市市・三重県・国※			
調査機関	四日市市教育委員会			担当者	服部芳人、濱辺一機、熊田朝美			
調査期間	H21.6.15 ~ H21.10.22			調査面積	571.0㎡			
着手通知	H21.4.15 付け 社会第42号			遺物発見	H21.10.22 付け 社会第470号			
調査概要	官衙として史跡に指定された範囲で、政庁域の西側背後周辺の建物群などについて、3つの調査区を設定し、規模や建て替えの有無などの確認を行った。							
主な遺構	掘立柱建物							
主な遺物	土師器、須恵器、中世陶器、石器						箱数(箱)	22
							重量(kg)	33.0
関連文献	『久留倍遺跡4 国指定史跡久留倍官衙遺跡の史跡整備事業に伴う発掘調査報告』2010							

No.	45	遺跡名	久留倍遺跡(第14次)	くるべいせき	台帳番号	202	—	74
所在地	四日市市大矢知町字久留倍・字矢内谷			事業主体	国土交通省中部地方整備局			
調査原因	一般国道1号北勢バイパス道路建設事業			費用負担	国土交通省中部地方整備局			
調査機関	四日市市教育委員会			担当者	濱辺一機・熊田朝美			
調査期間	H21.6.17 ~ H21.7.10			調査面積	250.0㎡			
着手通知	H21.6.24 付け 社会第275号			遺物発見	H21.7.10 付け 社会第307号			
調査概要	平成14・17年度に確認した古代の掘立柱建物の続きを検出した。館・厨と考えられる建物群の一部と推定される。この他に鍛冶炉など鉄生産に関連する小土坑を確認した。							
主な遺構	掘立柱建物、土坑、柵列							
主な遺物	土師器、須恵器、鉄滓						箱数(箱)	3
							重量(kg)	4.5
関連文献	『一般国道1号北勢バイパス埋蔵文化財発掘調査概報X』2010							

No.	46	遺跡名	久留倍遺跡(第15次)	くるべいせき	台帳番号	202	—	74
所在地	四日市市大矢知町字久留倍・字矢内谷			事業主体	国土交通省中部地方整備局			
調査原因	一般国道1号北勢バイパス道路建設事業			費用負担	国土交通省中部地方整備局			
調査機関	四日市市教育委員会			担当者	清水政宏			
調査期間	H21.7.27 ~ H21.10.29			調査面積	512.0㎡			
着手通知	H21.7.27 付け 社会第340号			遺物発見	H21.10.29 付け 社会第480号			
調査概要	第11次調査の西側隣接地の調査を行った。弥生時代の谷の続きを確認し、弥生土器や竪杵などの木製品が大量に出土した。その他に鎌倉時代の井戸や溝等を確認した。							
主な遺構	谷、井戸、溝							
主な遺物	弥生土器、木製品、石器						箱数(箱)	40
							重量(kg)	200.0
関連文献	『一般国道1号北勢バイパス埋蔵文化財発掘調査概報X』2010							

No.	47	遺跡名	古里遺跡(第2次)	ふるさといせき	台帳番号	202		522
所在地	四日市市日永西5丁目			事業主体	事業者			
調査原因	宅地造成			費用負担	事業者			
調査機関	四日市市教育委員会			担当者	佐々木裕			
調査期間	H21.9.9 ~ H21.9.18			調査面積	105.0㎡			
着手通知	H21.9.18 付け 社会第241-6号			遺物発見	H21.9.29 付け 社会第241-7号			
調査概要	宅地造成に伴う道路建設部分の発掘調査を行い、鎌倉時代の井戸を2基確認した。井戸は井筒に使用した曲物と井戸側が残っており、墨書のある山茶碗が出土した。							
主な遺構	井戸、溝、柱穴							
主な遺物	木製品(曲物・井戸側)、瓦、土師器、須恵器、中世陶器(山茶碗)、輸入陶磁器						箱数(箱)	14
							重量(kg)	70.0
関連文献								

No.	48	遺跡名	久留倍遺跡(第16次)	くるべいせき	台帳番号	202	—	74
所在地	四日市市大矢知町字久留倍			事業主体	四日市市			
調査原因	史跡整備事業			費用負担	四日市市			
調査機関	四日市市教育委員会			担当者	葛山拓也、熊田朝美			
調査期間	H21.12.14 ~ H22.3.31			調査面積	1,326.0㎡			
着手通知	H21.12.16 付け 社会第577号			遺物発見	H22.4.23 付け 社会第76号			
調査概要	遺跡の南東隅の発掘調査を行い、平成16年度に確認した円墳の周溝の続きと新たな円墳を確認した。その他に弥生時代中期の方形周溝墓や竪穴住居、中世の井戸等を確認した。							
主な遺構	方形周溝墓、竪穴住居、掘立柱建物、井戸、溝							
主な遺物	弥生土器、須恵器、中世陶器(山茶碗)、石器						箱数(箱)	35
							重量(kg)	175.0
関連文献								

No.	49	遺跡名	須賀遺跡(第5次)	すかいせき	台帳番号	207	—	166
所在地	三重県鈴鹿市矢橋三丁目			事業主体	事業者			
調査原因	宅地造成			費用負担	事業者			
調査機関	鈴鹿市考古博物館			担当者	吉田真由美			
調査期間	H21.3.17 ~ H21.4.30			調査面積	404.3㎡			
着手通知	H21.3.17 付け 鈴考第1447号			遺物発見	H21.6.2 付け 鈴考第257号			
調査概要	弥生前期～中期の溝(環濠), 弥生中期の方形周溝墓, 土坑, 掘立柱建物, ピットを検出。環濠は幅約4m, 深さ1.2m, 断面逆台形状。上層部から県内最大級の弥生土器壺が出土。2次調査で確認された環濠とはほぼ同時期で, 二重の濠がめぐると考えられる。							
主な遺構	方形周溝墓, 溝, 環濠, 土坑, ピット							
主な遺物	弥生土器, 須恵器, 石鏃, 石斧, 石庖丁, 環石, 木製品					箱数(箱)	58	
						重量(kg)	629.4	
関連文献	『鈴鹿市考古博物館年報12号』2010							

No.	50	遺跡名	岡太神社遺跡(第4次)	おかたじんじやいせき	台帳番号	207	—	1182
所在地	三重県鈴鹿市弓削二丁目			事業主体	個人			
調査原因	個人住宅			費用負担	鈴鹿市※			
調査機関	鈴鹿市考古博物館			担当者	吉田真由美			
調査期間	H21.5.19 ~ H21.6.9			調査面積	68.5㎡			
着手通知	H21.5.21 付け 鈴考第225号			遺物発見	H21.6.11 付け 鈴考第296号			
調査概要	個人住宅建築に伴い, 本調査を実施し, 道路遺構, 畔状遺構, 土坑, ピットを検出した。幅2.6m, 深さ約0.4mの溝を検出し, 掘削したところ, 底部に連続する土坑と土層断面で側溝と考えられる掘り込みを確認したことから, 道路遺構と判断した。							
主な遺構	道路遺構, 畔状遺構, 土坑, ピット							
主な遺物	須恵器, 土師器, 山茶碗, 常滑焼, 砥石, 瓦					箱数(箱)	2	
						重量(kg)	2.9	
関連文献	『鈴鹿市考古博物館年報12号』2010							

No.	51	遺跡名	国府A遺跡(第2次)	こうえいせき	台帳番号	207	—	504
所在地	三重県鈴鹿市国府町字西之条			事業主体	鈴鹿市			
調査原因	個人住宅建設			費用負担	鈴鹿市※			
調査機関	鈴鹿市考古博物館			担当者	田部剛士			
調査期間	H21.5.27 ~ H21.6.3			調査面積	40.0㎡			
着手通知	H21.5.28 付け 鈴考第247号			遺物発見	付け			
調査概要	土坑3基, 焼土1ヶ所程度を検出した。削平が著しいため不明確であるが, おそらく本来は竪穴住居であった可能性が高い。							
主な遺構	土坑, 焼土							
主な遺物	土師器					箱数(箱)	1	
						重量(kg)		
関連文献	『鈴鹿市埋蔵文化財調査年報Ⅲ』1996							

No.	52	遺跡名	長者屋敷遺跡(第27次)	ちょうじゃやしきいせき	台帳番号	207	—	363
所在地	三重県鈴鹿市広瀬町字長塚			事業主体	鈴鹿市			
調査原因	市内遺跡発掘調査等(学術調査)			費用負担	鈴鹿市※			
調査機関	鈴鹿市考古博物館			担当者	田部剛士			
調査期間	H20.10.1 ~ H20.12.26			調査面積	580.0㎡			
着手通知	H20.10.3 付け 鈴考第844号			遺物発見	H20.12.24 付け 鈴考第1195号			
調査概要	政庁と長者伝説の残る金敷の間を調査した。これまでの推定の2倍規模となる, 24m(80尺)幅の道路側溝を確認した。							
主な遺構	溝							
主な遺物	土師器, 須恵器, 瓦					箱数(箱)	5	
						重量(kg)	19.06	
関連文献	『伊勢国府跡』1~12 1999~2010 鈴鹿市考古博物館							

No.	53	遺跡名	十宮古里遺跡(第3次)	とみやふるさといせき	台帳番号	207	—	168
所在地	鈴鹿市神戸七丁目			事業主体	個人			
調査原因	個人住宅			費用負担	鈴鹿市※			
調査機関	鈴鹿市考古博物館			担当者	吉田真由美			
調査期間	H21.11.12 ~ H21.11.26			調査面積	6.6㎡			
着手通知	付け			遺物発見	付け			
調査概要	個人住宅建築に伴い, 基礎工事(柱状改良)によって, 遺構が失われる25箇所(0.6m四方)について, 本調査を実施した。調査の結果, 溝状遺構, 柱穴等を確認し, 弥生土器, 土師器, 須恵器, 山茶碗, 羽釜, 近世陶器が出土した。							
主な遺構	溝状遺構, 柱穴							
主な遺物	弥生土器, 土師器, 須恵器, 山茶碗, 羽釜, 近世陶器					箱数(箱)	3	
						重量(kg)	4.375	
関連文献	『鈴鹿市考古博物館年報12号』2010							

No.	54	遺跡名	岡田南遺跡(第2次)	おかだみなみいせき	台帳番号	207	—	1181
所在地	鈴鹿市岡田三丁目			事業主体	鈴鹿市			
調査原因	下水管敷設			費用負担	鈴鹿市			
調査機関	鈴鹿市考古博物館			担当者	吉田真由美			
調査期間	H21.12.9 ~ H21.12.10			調査面積	28.7㎡			
着手通知	H21.12.10 付け 鈴考第926号			遺物発見	付け			
調査概要	下水管敷設工事に伴い、工事立会を実施したところ、遺構・遺物を確認したため、緊急に本発掘調査を実施した。現況道路から道路造成土(0.3~0.35m)、旧耕作土(0.15m)、暗褐色土(0.05~0.2m)を0.5~0.7m掘削した黄褐色土(地山)上面において、遺構の検出を行ったところ、溝6条、柱穴1基、土坑2基を確認した。柱穴から縄文土器、溝からは弥生土器が出土した。							
主な遺構	溝、柱穴、土坑							
主な遺物	縄文土器、弥生土器			箱数(箱)			重量(kg)	3.82
関連文献	『鈴鹿市考古博物館年報12号』2010							

No.	55	遺跡名	天王山西遺跡隣接地	てんのうやまにしせいせき んせつち	台帳番号	207	—	
所在地	三重県鈴鹿市国府町字木曾田			事業主体	鈴鹿市			
調査原因	市内遺跡発掘調査等(学術調査)			費用負担	鈴鹿市※			
調査機関	鈴鹿市考古博物館			担当者	田部剛士			
調査期間	H22.3.17 ~ H22.3.19			調査面積	49.0㎡			
着手通知	H22.3.17 付け 鈴考第1234号			遺物発見	付け			
調査概要	周知の包蔵地外であるが、推定伊勢国府跡とされる範囲であるため、範囲確認調査を実施した。その結果、遺構・遺物も目立った成果は得られなかった。ただし、輪の羽口の出土から、何らかの作業場があった可能性が推定される。							
主な遺構	溝か							
主な遺物	須恵器、輪の羽口			箱数(箱)			重量(kg)	1
関連文献	『鈴鹿市考古博物館年報1号』2000、『基礎整備促進事業(担い手育成型)国府南部地区に伴う埋蔵文化財発掘調査 天王山西遺跡』2001、『鈴鹿市考古博物館年報2号』2001							

No.	56	遺跡名	平田遺跡(第19次)	ひらたいせき	台帳番号	207	—	386
所在地	鈴鹿市平田本町一丁目地内			事業主体	鈴鹿市			
調査原因	鈴鹿市上水道第5期拡張事業			費用負担	鈴鹿市水道局			
調査機関	鈴鹿市考古博物館			担当者	吉田 隆史			
調査期間	H22.2.2 ~ H22.7.7			調査面積	3,660.0㎡			
着手通知	付け			遺物発見	H22.7.8 付け 鈴考第384号			
調査概要	送水場改築に伴い、本発掘調査を実施した。調査の結果、鈴鹿川右岸の河岸段丘先端部において、縄文時代から中世に至る遺構及び遺物を確認した。特に、幅約9mを測る古代道路跡は総長約130mに達し、その直進性を再確認できた。また、鎌倉時代の屋敷地を検出し、内部施設からは青磁等が出土している。							
主な遺構	竪穴住居、掘立柱建物、柵列、方形周溝墓、土器焼成坑、道路状遺構、橋状遺構、土坑、溝、井戸、ピット							
主な遺物	縄文土器、弥生土器、土師器、須恵器、黒色土器、石器、土錘、灰釉陶器、緑釉陶器、山茶碗、山皿、山茶碗鉢、青磁、白磁、円面硯、鉄釘、瓦			箱数(箱)			重量(kg)	64 2.45
関連文献	『平田遺跡—第1次発掘調査概要報告—』2005 鈴鹿市考古博物館 など							

No.	57	遺跡名	亀山城跡	かめやまじょうせき	台帳番号	210	—	a200
所在地	亀山市西丸町			事業主体	亀山市			
調査原因	遺跡整備 本調査			費用負担	市・国			
調査機関	亀山市教育委員会			担当者	山口昌直			
調査期間	H21.11.18 ~ H22.1.29			調査面積	420.0㎡			
着手通知	H21.11.18 付け 亀教ま第1548号			遺物発見	付け			
調査概要	亀山城西之丸西南部の外堀付近の発掘調査を行い、外堀及び江戸時代末期の町屋遺構を確認。また、外堀最下部に堀構築の際の構造物(胴木・木杭)を確認した。							
主な遺構	外堀、かまど跡、井戸跡							
主な遺物	瓦、陶器、磁器			箱数(箱)			重量(kg)	140
関連文献								

No.	58	遺跡名	亀山城跡	かめやまじょうせき	台帳番号	210	—	a200
所在地	亀山市西丸町			事業主体	亀山市			
調査原因	遺跡整備 本調査			費用負担	市・国			
調査機関	亀山市教育委員会			担当者	山口昌直			
調査期間	H22.2.9 ~ H22.3.19			調査面積	32.0㎡			
着手通知	H22.2.9 付け 亀教ま第1565号			遺物発見	付け			
調査概要	亀山城西之丸に所在する亀山藩主石川家家老加藤家の屋敷跡の発掘調査を行い、江戸時代末期~近代の土坑や溝、集石を確認した。							
主な遺構	土坑、溝、集石							
主な遺物	瓦、陶器、磁器			箱数(箱)			重量(kg)	21
関連文献								

No.	59	遺跡名	鈴鹿関跡	すずかのせきあと	台帳番号	210	—	b1
所在地	亀山市関町新所			事業主体	亀山市			
調査原因	学術研究 本調査			費用負担	市・県・国			
調査機関	亀山市教育委員会			担当者	山口昌直			
調査期間	H22.2.22 ~ H22.3.19			調査面積	80.0㎡			
着手通知	H22.2.22 付け 亀教ま第1566号			遺物発見	付け			
調査概要	遺跡の西部、西の追分付近の段丘上の発掘調査を行った。布目痕跡のある瓦が出土したが、鈴鹿関にかかわると考えられる遺構は検出されなかった。							
主な遺構	土坑、溝							
主な遺物	瓦、土師器						箱数(箱)	1
							重量(kg)	
関連文献								

No.	60	遺跡名	亀山城跡	かめやまじょうせき	台帳番号	210	—	a200
所在地	亀山市本丸町			事業主体	亀山市			
調査原因	遺跡整備 本調査			費用負担	市・県・国			
調査機関	亀山市教育委員会			担当者	山口昌直			
調査期間	H.21.9.16. ~ H21.11.30.			調査面積	26.0㎡			
着手通知	H.21.9.16. 付け 亀教ま第1357号			遺物発見	付け			
調査概要	旧多聞櫓建物西側に石垣を確認。							
主な遺構	石垣、土坑							
主な遺物	瓦						箱数(箱)	10
							重量(kg)	
関連文献								

No.	61	遺跡名	多気北畠氏遺跡第32次 (上多気六田地区第6次)	たげきたばたけしいせき (かみたげろくちく)	台帳番号	201	—	j26-19
所在地	津市美杉町上多気字六田			事業主体	津市			
調査原因	学術調査			費用負担	津市※国補			
調査機関	津市教育委員会			担当者	石淵誠人			
調査期間	H21.10.1 ~ H22.1.31			調査面積	320.0㎡			
着手通知	H21.10.7 付け 津市生第1567号			遺物発見	H22.2.1 付け 津市生第2492号			
調査概要	第30次調査の東側で発掘調査を行い、上層から16中葉から後葉にかけての掘立柱建物や井戸、下層から東西幹線地割に沿った区画石列が検出された。							
主な遺構	上層:掘立柱建物、石組井戸、土坑、小穴 下層:区画石列							
主な遺物	土師器、陶器、磁器、砥石、鉄製品、鉄滓						箱数(箱)	21
							重量(kg)	43.5
関連文献								

No.	62	遺跡名	久居城下町遺跡(第10次)	ひさいじょうかまちいせき	台帳番号	201	—	b230
所在地	津市久居東鷹跡町			事業主体	事業者			
調査原因	宅地造成			費用負担	事業者			
調査機関	津市教育委員会			担当者	田中秀和			
調査期間	H21.11.19 ~ H21.12.7			調査面積	47.0㎡			
着手通知	H21.11.25 付け 津市生第1901号			遺物発見	H21.12.4 付け 津市生第1986号			
調査概要	遺跡の北縁で発掘調査を行い、城下町の北境の堀と推察される溝等を確認した。							
主な遺構	溝、土坑、小穴							
主な遺物	土師器、陶磁器、瓦質土器、瓦						箱数(箱)	13
							重量(kg)	53.8
関連文献								

No.	63	遺跡名	蛇亀橋遺跡(第2次)	じゃがめばしいせき	台帳番号	204	—	b232
所在地	松阪市嬉野島田町字焼野1651-6(ほか16筆)			事業主体	松阪市			
調査原因	道路			費用負担	松阪市			
調査機関	松阪市教育委員会			担当者	和氣清章			
調査期間	H22.2.1 ~ H22.8.30			調査面積	2,000.0㎡			
着手通知	H22.3.1 付け 09松教第001952号			遺物発見	付け (調査継続中)			
調査概要	縄文時代中期の土坑等を確認した。							
主な遺構	土坑、柱穴、落ち込み							
主な遺物	縄文土器、石器						箱数(箱)	
							重量(kg)	
関連文献	『蛇亀橋遺跡』1989							

No.	64	遺跡名	金剛坂遺跡(第8-1次調査)	ふるぼりいせき	台帳番号	442	-	36	
所在地	多気郡明和町大字金剛坂字辰ノ口			事業主体	個人				
調査原因	その他建物建設			費用負担	町※国補助				
調査機関	明和町斎宮跡課			担当者	中野敦夫 森田幸伸				
調査期間	H21.6.16 ~ H21.6.26			調査面積	234.0㎡				
着手通知	H21.6.18 付け 明齋第14-4号			遺物発見	H22.3.15 付け 明齋第255号				
調査概要	弥生時代の墓及び奈良時代の井戸、建物を確認した。								
主な遺構	方形周溝墓3基、土坑墓4基、土坑3、井戸1、掘立柱建物2								
主な遺物	弥生土器(壺・甕)土師器(杯、椀、皿、高杯、甕)						箱数(箱)	5	
							重量(kg)		
関連文献									

No.	65	遺跡名	古堀遺跡(第4-2次調査)	ふるぼりいせき	台帳番号	442	-	746	
所在地	多気郡明和町大字上野字古堀			事業主体	個人				
調査原因	個人住宅建設			費用負担	町※国補助				
調査機関	明和町斎宮跡課			担当者	中野敦夫				
調査期間	H21.10.16 ~ H21.10.16			調査面積	7.0㎡				
着手通知	H21.10.16 付け 明齋第93-4号			遺物発見	付け				
調査概要	遺構・遺物なし								
主な遺構	-								
主な遺物	-						箱数(箱)	-	
							重量(kg)	-	
関連文献									

No.	66	遺跡名	古堀遺跡(第4-3次調査)	ふるぼりいせき	台帳番号	442	-	746	
所在地	多気郡明和町大字上野字古堀			事業主体	個人				
調査原因	個人住宅建設			費用負担	明和町				
調査機関	明和町斎宮跡課			担当者	中野敦夫				
調査期間	H21.9.1 ~ H21.9.1			調査面積	10.0㎡				
着手通知	H21.9.2 付け 明齋第112号			遺物発見	付け				
調査概要	遺構・遺物なし								
主な遺構	-								
主な遺物	-						箱数(箱)	-	
							重量(kg)	-	
関連文献									

No.	67	遺跡名	古堀遺跡(第4-4次調査)	ふるぼりいせき	台帳番号	442	-	746	
所在地	多気郡明和町大字上野字古堀			事業主体	個人				
調査原因	個人住宅建設			費用負担	明和町				
調査機関	明和町斎宮跡課			担当者	中野敦夫				
調査期間	H22.1.21 ~ H22.1.21			調査面積	4.5㎡				
着手通知	H22.1.21 付け 明齋第108-4号			遺物発見	付け				
調査概要	遺構・遺物なし								
主な遺構	-								
主な遺物	-						箱数(箱)	-	
							重量(kg)	-	
関連文献									

No.	68	遺跡名	古堀遺跡(第4-5次調査)	ふるぼりいせき	台帳番号	442	-	746	
所在地	多気郡明和町大字上野字古堀			事業主体	個人				
調査原因	個人住宅建設			費用負担	明和町				
調査機関	明和町斎宮跡課			担当者	中野敦夫				
調査期間	H22.3.30 ~ H22.3.30			調査面積	6.0㎡				
着手通知	H22.3.30 付け 明齋第168-4号			遺物発見	付け				
調査概要	遺構・遺物なし								
主な遺構	-								
主な遺物	-						箱数(箱)	-	
							重量(kg)	-	
関連文献									

No.	69	遺跡名	古堀遺跡(第4-6次調査)	ふるぼりいせき	台帳番号	442	—	746
所在地	多気郡明和町大字上野字古堀			事業主体	個人			
調査原因	個人住宅建設			費用負担	町※国補助			
調査機関	明和町斎宮跡課			担当者	中野敦夫 森田幸伸			
調査期間	H22.1.12 ~ H22.1.23			調査面積	83.0㎡			
着手通知	H22.1.15 付け 明斎第171-4号			遺物発見	H22.3.15 付け 明斎第258号			
調査概要	土師器焼成坑を確認。							
主な遺構	土師器焼成坑6、土坑3、溝1							
主な遺物	土師器(杯、皿、甕、土錘、土製品)						箱数(箱)	7
							重量(kg)	
関連文献								

No.	70	遺跡名	金剛坂遺跡(第9-1次調査)	こんごうざかいせき	台帳番号	442	—	36
所在地	多気郡明和町大字金剛坂字辰ノ口			事業主体	明和町			
調査原因	道路			費用負担	明和町			
調査機関	明和町斎宮跡課			担当者	中野敦夫 森田幸伸			
調査期間	H22.2.23 ~ H22.3.5			調査面積	124.0㎡			
着手通知	H22.2.25 付け 明斎第204-3号			遺物発見	H22.3.15 付け 明斎第256号			
調査概要	遺跡の東端で遺構密度が少なく奈良時代の溝を確認した。							
主な遺構	溝2、柱穴							
主な遺物	土師器片(杯、甕)						箱数(箱)	1
							重量(kg)	
関連文献								

No.	71	遺跡名	殿畑遺跡	とのはたいせき	台帳番号	215	—	d116
所在地	志摩市阿児町国府			事業主体	志摩市			
調査原因	学校建設			費用負担	志摩市			
調査機関	志摩市教育委員会			担当者	荻野珠奈			
調査期間	H21.12.8 ~ H22.2.26			調査面積	1,065.5㎡			
着手通知	H21.12.8 付け 教生人第1-97-1号			遺物発見	付け			
調査概要	室町時代の井戸、中世の建物跡を確認した。							
主な遺構	掘立柱建物、土坑、井戸							
主な遺物	土師器(鍋・小皿)、山茶碗、陶器(甕)、木製品、金属製品、土錘						箱数(箱)	
							重量(kg)	
関連文献								

No.	72	遺跡名	国史跡上野城跡(第17次)	くにせきうえのじょうあと	台帳番号	216	—	a358
所在地	伊賀市丸之内			事業主体	伊賀市			
調査原因	学術調査			費用負担	国庫			
調査機関	伊賀市教育委員会			担当者	松田久司・福島伸孝			
調査期間	H21.12.22 ~ H22.3.12			調査面積	6.0㎡			
着手通知	H21.9.25 付け 21委庁財第4の7139号(現状変更許可)			遺物発見	H22.4.5 付け 伊教生第15号			
調査概要	城代屋敷跡北西部の台所門西側周辺の調査を実施し、石列等を検出した。							
主な遺構	石列							
主な遺物	土師器・陶磁器・瓦・石仏						箱数(箱)	4
							重量(kg)	24
関連文献								

No.	73	遺跡名	上野城跡(第11次)	うえのじょうあと	台帳番号	216	—	a358
所在地	伊賀市丸之内			事業主体	伊賀市			
調査原因	市街地再開発ビル建設			費用負担	伊賀市			
調査機関	伊賀市教育委員会			担当者	福島伸孝・福田典明			
調査期間	H21.6.1 ~ H21.9.25			調査面積	1,240.0㎡			
着手通知	H21.6.12 付け 伊教生第441号			遺物発見	H21.9.28 付け 伊教生第659号			
調査概要	東西方向にのびる外堀北側石垣と南北方向にのびる土橋西側石垣を検出した。							
主な遺構	外堀、土橋、石垣							
主な遺物	陶磁器・瓦・木製品						箱数(箱)	57
							重量(kg)	171
関連文献	『伊賀市文化財年報6』2010、『上野城跡(11次)発掘調査報告』2010							

II 三重県埋蔵文化財センターの概要

1 組織・職員・施設

(1) 組織

所 長

■ 総務課 (課長1・主幹1・主事3)

- ・ 公印の管理に関する事
- ・ 予算及び経理に関する事
- ・ 契約及び入札事務に関する事
- ・ 施設、設備の保守管理に関する事
- ・ 職員の健康、福利厚生に関する事
- ・ 出納員業務に関する事
- ・ 職員の身分及びサービスに関する事
- ・ 給与及び旅費等の支給に関する事
- ・ 公有財産管理に関する事
- ・ 文書の収発に関する事
- ・ 防災・危機管理に関する事
- ・ その他 他グループに属さないこと

■ 活用支援課 (課長1・主査4・技師1)

- ・ 埋蔵文化財情報にかかる公開普及に関する事
- ・ 出土品・各種発掘資料の管理・活用に関する事
- ・ 三重県埋蔵文化財展の実施に関する事
- ・ ホームページに関する事
- ・ GIS並びに遺跡台帳に関する事 (主務)
- ・ 収蔵遺物等の管理に関する事
- ・ 刊行物・図書の登録・管理、公開活用に関する事
- ・ 年報の編集・刊行に関する事
- ・ 市町事業への指導、支援、協力に関する事
- ・ 埋蔵文化財技術の教員研修・市町研修に関する事
- ・ 職員の各種研修事務に関する事
- ・ 報告書刊行にかかる基本設計に関する事
- ・ 研究紀要の編集・刊行に関する事
- ・ 資料再活用に関する事
- ・ 遺物の保存科学に関する事
- ・ 公立埋蔵文化財センター連絡協議会に関する事
- ・ 埋蔵文化財専門担当者会議に関する事
- ・ 出前講座・考古学講座の実施に関する事

■ 調査研究I課 (課長1・主幹2・主査6)

- ・ 県等が行う各種開発事業にかかる埋蔵文化財の保存、事業調整に関する事
- ・ 県等が行う各種開発事業にかかる埋蔵文化財の発掘調査の実施・施工管理に関する事
- ・ 民間発掘調査機関等の評価、業者選定に関する事
- ・ 発掘調査の外注にかかる設計・発注・変更設計・精算に関する事
- ・ 遺跡の範囲確認調査、分布調査に関する事
- ・ 報告書の作成・刊行・発送に関する事
- ・ 出土遺物の1次整理、整理室の管理に関する事
- ・ 遺跡包蔵地カードの整理に関する事

■ 調査研究II課 (課長1・主幹2・主査6・主事4・技師5)

- ・ 国等の事業にかかる発掘調査の実施・施工管理に関する事
- ・ 国等の事業にかかる開発事業地域の分布調査、試掘調査、事業調整に関する事
- ・ 発掘調査の外注にかかる設計・発注・変更設計・精算に関する事
- ・ 中勢整理所の維持管理に関する事
- ・ 関整理所の維持管理に関する事
- ・ 四日市整理所の維持管理に関する事
- ・ 報告書の作成・刊行・発送に関する事
- ・ 遺物2次整理に関する事
- ・ 遺跡包蔵地カードの整理に関する事

(2)職員一覧

所長	河北 秀実				
総務課	課長	村賀 俊二	(斎宮歴史博物館と兼務)		
	主幹	山本 茂	(斎宮歴史博物館と兼務)		
	主事	久田 裕子			
	主事	松本 桂	(斎宮歴史博物館と兼務)		
	主事	山本 久美子	(斎宮歴史博物館と兼務)		
活用支援課	課長	竹内 英昭	(松阪市(嬉野分室)駐在)		
	主査	中川 明	主査 東 敬義	主査	大川 操
	主査	柴山 圭子	(松阪市(嬉野分室)駐在)		
	技師	原田 恵理子	(松阪市(嬉野分室)駐在)		
調査研究Ⅰ課	課長	森川 常厚	主幹 上村 安生	主幹	田中 久生
	主査	山口 田美	主査 伊藤 裕偉	主査	鈴木 寛也
	主査	西村 美幸	主査 岩脇 成人	主査	奥田 勝久
調査研究Ⅱ課	課長	田村 陽一			
宮川用水担当	主幹	林 義男	主査 小山 憲一	技師	石井 智大
新名神担当 (四日市市駐在)	主査	杉野 直也	主査 船越 重伸	主査	小濱 学
	主事	勝山 孝文	主事 前野 謙一	技師	萩原 義彦
中勢道路担当 (松阪市駐在)	主査	藺部 英幸	主査 松葉 和也	主事	西口 剛司
	主事	浅尾 太	技師 水橋 公恵	技師	野嵜 美沙子
東海環状・国道1号関BP担当 (亀山市駐在)	主幹	長谷川 哲也	技師 水谷 豊		

(3)施設概要

三重県埋蔵文化財センター

〒515-0325 三重県多気郡明和町竹川503
 TEL : 0596-52-1732 FAX : 0596-52-7035
 面積 : 敷地18,000㎡ 建物4,573㎡ 延床5,077㎡
 構造 : 鉄筋コンクリート造1階(一部2階)建
 ※ 建物は、斎宮歴史博物館と共有

嬉野分室

〒515-2316 三重県松阪市嬉野川北町501
 TEL : 0598-42-5886
 面積 : 敷地9,219㎡ (内4,800㎡) 建築926.25㎡ 延床926.25㎡
 構造 : 鉄骨平屋建

中勢道路整理所

〒515-2316 三重県松阪市嬉野川北町471
 TEL : 0598-42-7960 FAX : 0598-42-7961

関整理所

〒519-1107 三重県亀山市関町木崎862-1
 TEL : 0595-97-8171 FAX : 0598-97-8171

四日市整理所

〒512-8064 三重県四日市市伊坂町126-1
 TEL : 059-363-3195 FAX : 059-363-3196

2 公開・普及活動

(1) 展覧会事業

(i) 企画展 第28回 三重県埋蔵文化財展「熊野文化のはじまり～縄文人がやってきた！？～」

主催：三重県埋蔵文化財センター・三重県立熊野古道センター

会場：三重県立熊野古道センター 展示棟 企画展示室（三重県尾鷲市向井12-4）

期間：平成21年12月12日（土）～平成22年2月11日（木・祝）（60日間）

入場者総数：8,752名（イベント参加者数48名）

展示資料：尾鷲市曾根遺跡出土石刀・垂飾（尾鷲市曾根町蔵）、尾鷲市向井遺跡出土縄文土器・石器（尾鷲市中央公民館蔵）、御浜町家助遺跡出土有舌尖頭器（個人蔵）、紀宝町成川小学校遺跡出土縄文土器（紀宝町ふるさと資料館蔵）、紀北町大白遺跡出土朱彩壺（海山郷土資料館蔵）、熊野市津ノ森遺跡出土古式土師器（熊野市歴史民俗資料館蔵）、紀北町横城古墳出土須恵器（紀伊長島郷土資料館蔵）、紀北町豊浦氏館跡出土古銭（紀伊長島郷土資料館蔵）等、総数500点

イベント：体験講座（全3回）

平成21年12月27日（日） 午後2時～4時 「石器をつかってみよう！」

愛知県教育委員会 原田 幹氏

平成22年1月23日（土） 午後1時～3時 「縄文土器・土偶を作ってみよう！」

三重県埋蔵文化財センター 西口剛司、竹内英昭、柴山圭子、原田恵理子

平成22年2月7日（日） 午後1時～3時 「むかしむかしの塩作り」

葉っぱがシェフ Jomon オーナー 平山浩介氏・三重県埋蔵文化財センター 西村美幸

概要：平成21年度の企画展は県の施設で協働して埋蔵文化財の活用を行う事を目的として、三重県立熊野古道センターと共同開催することとなった。展示内容は豊かな自然と共生してきた「縄文時代の熊野」を主要テーマとし、東紀州地域各地の遺跡から出土した縄文土器や石器など主要な遺物を展示し、東紀州地域の縄文時代の概略やその移り変わりについて、こどもから大人まで分かりやすい展示を心がけた。

また、体験コーナーを設け、出土遺物に触れたり、出土品と見比べながら粘土板に文様をつけたりするのを楽しんでいただいた。今回の展示では、こどもから高齢層まで幅広い人々が訪れるなど、好評であった。特に、体験講座などのイベントについては、リピーターや若年層、高齢層の取り込みに大きな効果があった。

(ii) エントランス展示 キャラリ-写真展「過去→未来へ（かこからみらいへ）～埋蔵文化財調査のあゆみ～」

主催：三重県埋蔵文化財センター・斎宮歴史博物館

会場：斎宮歴史博物館 エントランスホール（三重県多気郡明和町竹川503）

期間：平成21年7月25日（土）～8月30日（日）（32日間）

入場者総数：980名

展示写真資料：津市高井古墳、四日市市東日野遺跡、鈴鹿市東庄内A・B遺跡、明和町古里遺跡、津市納所遺跡、明和町斎宮跡、松阪市天華寺廃寺、伊賀市北堀池遺跡、松阪市下之庄東方遺跡、津市森山東遺跡、津市橋垣内遺跡、伊賀市城之越遺跡、伊賀市伊賀国府跡、松阪市天白遺跡、津市六大A遺跡、松阪市粥見井尻遺跡、津市雲出島貫遺跡、四日市市菟上遺跡等、総数123点

概要：三重県埋蔵文化財センター設立20周年、斎宮歴史博物館開館20周年という節目にあたり、これまでの埋蔵文化財調査の写真をパネルで公開し、写真を通して昭和・平成時代を振り返った。

(iii) 県庁舎等での常設展示(通年)

三重県埋蔵文化財センターが収蔵する発掘調査等の出土品を、少しでも多くの県民のみなさまへ展示公開する機会を設けるため、県庁舎県民ホールで平成10年度から、松阪および伊賀庁舎のロビーで平成13年度から常設展示を行ってきている。平成21年度は、それぞれ2回の展示替えを行った。なお、後半の展示は、埋蔵文化財発掘技術者研修〔教員研修〕の一環として、研修員が埋蔵文化財センター職員の協力の元に企画・展示作業を行った。

- 県庁県民ホール：8月28日～「鍋 いまむかし」（縄文時代の深鉢から現代に至る煮炊きに関する土器を紹介）
2月25日～「名松線の車窓から～旧一志郡内の遺跡～」（名松線にスポットをあて、沿線の遺跡の紹介と旧一志郡内から出土した遺物を紹介）
- 松阪庁舎：9月9日～「まつり・いのり」（様々な時代の祭祀関連遺物を紹介）
1月28日～「水辺のまつり」（古代の水に関わる祭祀関係遺物を紹介）
- 伊賀庁舎：8月25日～「伊賀地域の弥生時代」（北切遺跡・中戸遺跡等、伊賀地域の弥生土器を紹介）
2月5日～「伊賀の中世城館～生活・生産の場としての城館～」（伊賀の中世城館出土遺物を紹介）

(2) 公開考古学講座

三重県埋蔵文化財センターでは、これまで多くの調査を実施してきたが、県民により深く三重の歴史に触れる機会を提供して文化力の向上に寄与するため、これら調査資料も活用しての公開考古学講座を企画、開催した。平成21年度は全6回（隔月1回）の開催とし、三重県埋蔵文化財センター嬉野分室学習室を主な会場とし、三重県埋蔵文化財センターの職員をはじめ、県教育委員会・県立博物館・市教育委員会の職員が講師となって講座を担当した。

- 第1回 平成21年4月25日（土）13:30～15:00
田中久生 「新しい文化財の仲間たち～昨年度の発掘調査から～」 参加者 28名
- 第2回 平成21年6月26日（土）13:30～15:00
伊藤文彦 「縄文時代のキッチン～縄文人の創意と工夫～」 参加者 28名
- 第3回 平成21年8月22日（土）13:30～15:00
伊藤裕偉 「安濃津～明応の大地震で消えた港町～」 参加者 68名
- 第4回 平成21年10月24日（土）10:10～16:00 三重県立博物館と共催
豊田祥三（鳥羽市教育委員会）
フィールドワーク「港町・鳥羽～九鬼水軍の城と文学ゆかりの地を歩く～」 参加者 14名
- 第5回 平成21年12月19日（土）13:30～15:00
杉谷政樹（三重県立博物館）「すべての道は京へ～古代の官道～」 参加者 53名
- 第6回 平成22年2月27日（土）13:30～15:00
河北秀実「地搗き・ドンツキ・石ツキ」 参加者 38名

(3) 現地説明会

遺跡の発掘調査後、現地（もしくは終了後近接の会場）などにおいて、発掘調査の成果をいち早く公開し、地域の方々を含め、多くの方に遺跡の理解を深めていただくために現地説明会を開催している。平成21年度は以下の8遺跡で実施し、532名の参加を得た。

事業名	開催日	遺跡名	調査回数	人数	内容
その他説明会	6月12日（金）	京城跡		42名	紀宝町の町道倉元3号線改良工事に伴う工事説明会及び埋蔵文化財の説明会。
現地説明会	9月12日（土）	浅子谷古墳群	第2次	108名	平成20年度に引き続き、古墳5基を発掘調査現地において、石室や須恵器杯・平瓶・耳環・鉄鏃などの出土遺物を公開。
地元説明会	10月10日（土）	鳥居本遺跡	第4次	31名	発掘調査で出土した土器などの出土資料の展示会とプレゼンによる説明。
地元説明会	11月7日（土）	万所遺跡	第2次	61名	伊勢市内では珍しい平安時代の集落跡の一部を確認など成果の説明。
現地説明会	11月16日（月）	相川西方遺跡		56名	粘土を採掘したと考えられる土坑や出土遺物の説明。
現地説明会	1月30日（土）	吉田谷古墳群		157名	死者を弔う「儀礼」の様子がうかがえる古墳時代後期の古墳3基（伊賀市才良）、古墳の造り方も観察できる説明会。
地元説明会	3月7日（日）	瀬木遺跡		27名	出土した縄文時代後期や平安～室町時代の土器の展示と調査の説明。
地元説明会	3月7日（日）	伊坂遺跡・伊坂城跡		50名	発掘調査成果の説明会。

(4) 出前講座・バックヤードツアー

三重県埋蔵文化財センターでは、県民や学校教育現場からの様々なニーズにこたえるため、出土した遺物を持参して行う「出前講座」やセンターでの業務を紹介する「バックヤードツアー」、遺跡の発掘そのものに触れていただく「遺跡見学」・「現地説明会」などを行っている。平成21年度は出前講座15件・579名（引率者42名を除いた数字）、バックヤードツアー37件・1,927名（引率者17名を除いた数字）、遺跡見学5件・170名（引率者4名を除いた数字）の参加があった。

(i) 出前講座

事業名	開催日	参加団体名	学年	人数	引率者	内容
出前講座(歴史教室)	4月30日(木)	亀山市立神辺小学校	6年	17名	2名	「弥生時代」と地域教材を使用した学習。
出前講座(歴史教室)	5月19日(火)	津市立川合小学校	6年	56名	2名	学校周辺の遺跡やそこから出土した遺物などを使用した地域の歴史学習。
出前講座(歴史教室)	5月22日(金)	三重県立みえ夢学園	1年	47名	2名	出土遺物や遺構写真などで安濃津柳山遺跡と、埋蔵文化財センターの仕事の説明。
出前講座(歴史教室)	5月22日(金)	三重県立みえ夢学園	1年	51名	4名	出土遺物や遺構写真などで安濃津柳山遺跡と、埋蔵文化財センターの仕事の説明。
出前講座(歴史教室)	5月22日(金)	三重県立みえ夢学園	1年	39名	3名	出土遺物や遺構写真などで安濃津柳山遺跡と、埋蔵文化財センターの仕事の説明。
出前講座(歴史教室)	6月4日(木)	松阪市立機殿小学校	6年	7名	2名	松阪市内の古墳出土の遺物(埴輪など)に触れ、学校周辺の遺跡について学習。土器の模様付け体験。
出前講座(歴史教室)	6月23日(火)	多気町立佐奈小学校	6年	27名	2名	多気郡・三重県内の縄文時代・弥生時代の様子の学習や、実際に出土した遺物の観察など。
出前講座(歴史教室)	6月29日(月)	相野谷中学校ほか		55名	10名	地元の文化財を使った歴史学習と京城跡の現地見学。
出前講座(歴史教室)	7月18日(土)	鈴鹿市考古博物館		42名		鈴鹿市考古博物館の企画展に関連付け、伊勢の須恵器生産などの概説的な内容と近年の調査成果を紹介。
出前講座(歴史教室)	8月7日(金)	愛宕小学校区あおぞら児童クラブ		80名	8名	勾玉づくり
出前講座(歴史教室)	1月10日(日)	津市河芸郷土研究会		13名		「古代の河芸と最近の発掘調査成果」徳居古窯址群や千里ヶ丘遺跡などの古代遺跡と、最近の津市での発掘調査成果。
出前講座(歴史教室)	1月14日(木)	三重県立北星高等学校		40名		地元の文化財を使った歴史学習。
出前講座(歴史教室)	2月6日(土)	磯部郷土資料館		25名	2名	地域の歴史と勾玉作り。
出前講座(歴史教室)	2月6日(土)	伊賀市三田地区住民自治協議会		48名		浅子谷古墳群の発掘と伊賀の歴史。
出前講座(歴史教室)	3月15日(月)	矢口小学校		32名	5名	矢口浦採集遺物他の展示解説

(ii)バックヤードツアー

開催日	参加団体名	学年	人数	引率者	内容
4月16日(木)	伊勢市立二見中学校	2年	91名		博物館展示見学の後、発掘資料の整理作業や収蔵庫を体験見学し、テーマに応じた考古資料の学習を支援。
4月22日(水)	松阪市立山室山小学校	6年	81名		博物館展示見学の後、発掘資料の整理作業や収蔵庫を体験見学し、テーマに応じた考古資料の学習を支援。
4月22日(水)	伊勢市立北浜中学校	2年	57名		博物館展示見学の後、発掘資料の整理作業や収蔵庫を体験見学し、テーマに応じた考古資料の学習を支援。
4月24日(金)	津市立育生小学校	6年	75名		博物館展示見学の後、発掘資料の整理作業や収蔵庫を体験見学し、テーマに応じた考古資料の学習を支援。
4月28日(火)	伊勢市立豊浜西小学校	6年	26名		博物館展示見学の後、発掘資料の整理作業や収蔵庫を体験見学し、テーマに応じた考古資料の学習を支援。
4月30日(木)	多気町立勢和小学校	6年	41名		博物館展示見学の後、発掘資料の整理作業や収蔵庫を体験見学し、テーマに応じた考古資料の学習を支援。
4月30日(木)	明和町立大淀小学校	6年	32名		博物館展示見学の後、発掘資料の整理作業や収蔵庫を体験見学し、テーマに応じた考古資料の学習を支援。
5月1日(金)	松阪市立てい水小学校	5・6年	72名		博物館展示見学の後、発掘資料の整理作業や収蔵庫を体験見学し、テーマに応じた考古資料の学習を支援。
5月19日(火)	伊勢市立四郷小学校		23名		博物館展示見学の後、発掘資料の整理作業や収蔵庫を体験見学し、テーマに応じた考古資料の学習を支援。
5月20日(水)	伊勢市立修道小学校		75名		博物館展示見学の後、発掘資料の整理作業や収蔵庫を体験見学し、テーマに応じた考古資料の学習を支援。
5月21日(木)	鳥羽市立神島小学校	2～5年	7名		博物館展示見学の後、発掘資料の整理作業や収蔵庫を体験見学し、テーマに応じた考古資料の学習を支援。
5月26日(火)	伊勢市立城田小学校		59名		博物館展示見学の後、発掘資料の整理作業や収蔵庫を体験見学し、テーマに応じた考古資料の学習を支援。
5月28日(木)	伊勢市立御園小学校		89名		博物館展示見学の後、発掘資料の整理作業や収蔵庫を体験見学し、テーマに応じた考古資料の学習を支援。
6月12日(金)	松阪市立松江小学校		75名	5名	博物館展示見学の後、発掘資料の整理作業や収蔵庫を体験見学し、テーマに応じた考古資料の学習を支援。
6月17日(水)	伊勢市教育研究会社会科部会	教員	4名		教員の研修会で、発掘資料の整理作業や収蔵庫を見学。
6月19日(金)	明和町立下御糸小学校	6年	35名	5名	博物館展示見学の後、発掘資料の整理作業や収蔵庫を体験見学し、テーマに応じた考古資料の学習を支援。
7月14日(火)	皇學館高校		120名		博物館展示見学の後、発掘資料の整理作業や収蔵庫を体験見学し、テーマに応じた考古資料の学習を支援。
8月18日(火)	国児分校		40名		博物館展示見学の後、発掘資料の整理作業や収蔵庫を体験見学し、テーマに応じた考古資料の学習を支援。
8月25日(火)	松阪市教育研究会社会科部会	教員	11名		教員の研修会で、発掘資料の整理作業や収蔵庫を見学。
8月25日(火)	大阪 大谷大学		30名		博物館展示見学の後、発掘資料の整理作業や収蔵庫を体験見学し、テーマに応じた考古資料の学習を支援。
8月26日(水)	多気郡教育研究会社会科部会	教員	26名		博物館展示見学の後、発掘資料の整理作業や収蔵庫を体験見学し、テーマに応じた考古資料の学習を支援。
9月25日(金)	伊勢市立大湊小学校		32名		博物館展示見学の後、発掘資料の整理作業や収蔵庫を体験見学し、テーマに応じた考古資料の学習を支援。

開催日	参加団体名	学年	人数	引率者	内容
9月29日(火)	伊勢市立早修小学校	6年	32名		博物館展示見学の後、発掘資料の整理作業や収蔵庫を体験見学し、テーマに応じた考古資料の学習を支援。
9月29日(火)	鳥羽市立安楽島小学校		63名		博物館展示見学の後、発掘資料の整理作業や収蔵庫を体験見学し、テーマに応じた考古資料の学習を支援。
10月6日(火)	伊勢市立有緝小学校		84名		博物館展示見学の後、発掘資料の整理作業や収蔵庫を体験見学し、テーマに応じた考古資料の学習を支援。
10月9日(金)	津市立戸木小学校	6年	29名		博物館展示見学の後、発掘資料の整理作業や収蔵庫を体験見学し、テーマに応じた考古資料の学習を支援。
10月14日(水)	伊勢市立佐八小学校	6年	20名	2名	博物館展示見学の後、発掘資料の整理作業や収蔵庫を体験見学し、テーマに応じた考古資料の学習を支援。
10月20日(火)	松阪市立米ノ庄小学校	6年	19名		博物館展示見学の後、発掘資料の整理作業や収蔵庫を体験見学し、テーマに応じた考古資料の学習を支援。
10月22日(木)	伊勢市立浜郷小学校	6年	52名		博物館展示見学の後、発掘資料の整理作業や収蔵庫を体験見学し、テーマに応じた考古資料の学習を支援。
10月22日(木)	度会町立度会小学校	6年	89名	5名	博物館展示見学の後、発掘資料の整理作業や収蔵庫を体験見学し、テーマに応じた考古資料の学習を支援。
10月23日(金)	津市立安濃小学校		55名		博物館展示見学の後、発掘資料の整理作業や収蔵庫を体験見学し、テーマに応じた考古資料の学習を支援。
10月27日(火)	伊勢市立神社小学校		63名		博物館展示見学の後、発掘資料の整理作業や収蔵庫を体験見学し、テーマに応じた考古資料の学習を支援。
10月27日(火)	津市立養正小学校	6年	39名		博物館展示見学の後、発掘資料の整理作業や収蔵庫を体験見学し、テーマに応じた考古資料の学習を支援。
10月28日(水)	皇學館高校	1年	120名		博物館展示見学の後、発掘資料の整理作業や収蔵庫を体験見学し、テーマに応じた考古資料の学習を支援。
10月28日(水)	堺市立新浅香山小学校	6年	70名		博物館展示見学の後、発掘資料の整理作業や収蔵庫を体験見学し、テーマに応じた考古資料の学習を支援。
10月29日(木)	堺市立熊野小学校		41名		博物館展示見学の後、発掘資料の整理作業や収蔵庫を体験見学し、テーマに応じた考古資料の学習を支援。
2月28日(日)	大阪府堺市社教教員		50名		教員の研修会で、発掘資料や収蔵庫を見学。

(iii) 遺跡見学・体験発掘など

開催日	参加団体名	学年	人数	引率者	内容
8月6日(木)	皇學館大学文学部国史学科「考古学」受講生	2年	48名		万所遺跡(伊勢市辻久留町) 調査方法や遺構・遺物についての学習 9月18日まで2名、のべ24日
10月15日(木)	津市立南が丘小学校	5・6年	20名	2名	歴史学習
10月28日(水)	個人		1名		伊坂遺跡・伊坂城跡
11月10日(火)	四日市市教委	中学	1名	2名	伊坂城跡・伊坂遺跡(四日市市教委 職場体験)
11月22日(日)	一般		100名		八郷ふれあいフェスティバル 遺跡ウォーキング

(5) 資料閲覧・掲載・貸出実績

(i) 資料の閲覧

研究もしくは展示借用に際しての事前調査など、資料の実見・物品利用に関して個人・団体を問わず応じている。平成21年度の実績は27件、4,061点、5箱である。

種別	遺跡名	資料種類	点数	箱数	申請者名	目的	閲覧日
遺物	村竹コノ遺跡	石器 木器	6		個人	個人研究	H21.4.30
遺物	伊勢寺廃寺	瓦 土器 三彩陶器	6		京都府埋蔵文化財調査研究センター	資料調査	H21.4.30
遺物	峯谷遺跡	鉄製品	4	1	一乗谷朝倉氏遺跡資料館	資料調査	H21.5.7
遺物	居敷遺跡・天童山古墳群・正知浦古墳群・正知浦遺跡	土器	10		鈴鹿市考古博物館	資料調査	H21.5.13
遺物	蓮池代遺跡	土器	61	4	伊賀市総務部	資料調査	H21.5.19
遺物	天白遺跡・西肥留遺跡	石器・骨角器	37		個人	個人研究	H21.5.21
遺物	織糸遺跡 金剛坂遺跡	弥生土器	85		個人	個人研究	H21.5.25
その他	鴻ノ木遺跡	土器実測図	1		個人	個人研究	H21.6.12
遺物	雲出島貫遺跡・六大A遺跡・阿形遺跡	土器	62		個人	個人研究	H21.6.22
遺物	神殿遺跡 替田遺跡	石器等	7		個人	個人研究	H21.6.22
遺物	伊賀国府跡・木ノ下古墳・六大A遺跡・天白遺跡	土器 石器 鏡	33		斎宮歴史博物館	資料調査	H21.6.25
遺物	横尾墳墓群	土器・金属・石塔	65		松阪市文化財センター	資料調査	H21.7.3
遺物	天白遺跡・納所遺跡・上椎ノ木1号墳・井田川茶臼山古墳・天童山8号墳・落合古墳群	玉類 石製品	851		鈴鹿市考古博物館	資料調査	H21.7.7
その他	伊賀国府跡・六大A遺跡・東庄内A遺跡・天白遺跡	写真	18		斎宮歴史博物館	その他	H21.7.10
遺物	雲出島貫遺跡	土器	23		広島県立歴史博物館	資料調査	H21.7.15
遺物	式ノ坪遺跡・替田遺跡(1～2次)・替田遺跡(5～8次)	土器・石器	327		個人	個人研究	H21.7.25
遺物	西ヶ広遺跡・菟上遺跡・権現坂遺跡・伊坂遺跡・山村遺跡・小牧北遺跡・六谷遺跡	土器 遺構写真	333		四日市市教育委員会	資料調査	H21.7.31
遺物	納所遺跡・松ノ木遺跡・筋違遺跡・宮山遺跡	縄文土器	70		個人	個人研究	H21.8.20
遺物	西山遺跡・新野遺跡	土器 鉄滓等 遺構写真	9		四日市市教育委員会	資料調査	H21.9.2
遺物	新徳寺遺跡・東庄内A遺跡・東庄内B遺跡・藪ノ下遺跡・覚正垣内遺跡	縄文土器	1,638		個人	個人研究	H21.9.15
遺物	六大A遺跡	土器	63		個人	個人研究	H21.9.28
GIS	明和町金剛坂付近の遺跡				個人	個人研究	H21.9.28
遺物	ヲノ坪窯跡・稲生山第1・2号窯跡・久居2・4号窯跡	土器	103		個人	個人研究	H21.10.22
その他	天白遺跡	写真	23		松阪市教育委員会文化財センター	その他	H21.10.26
遺物	志知南浦遺跡・中谷遺跡・小谷赤坂遺跡8次	縄文土器	7		個人	個人研究	H21.10.30
遺物	六大A遺跡	農耕具	13		個人	個人研究	H21.12.10
遺物	井田川茶臼山古墳	耳環 玉類 馬具等	206		大阪府立近つ飛鳥博物館	資料調査	H21.12.24

(ii)資料の掲載

研究発表などに際しての資料の写真などの掲載は、個人・団体を問わず応じている。平成21年度は32件、127点の所蔵資料の写真などが掲載された。

遺跡名	種別	点数	申請者	掲載誌	受付日
伊賀国府跡	遺構・遺物写真	4	朝日新聞社	朝刊	H21.5.10
崎谷遺跡	遺構・遺物写真	4	一乗谷朝倉氏遺跡資料館	企画展図録	H21.5.20
城之越遺跡	遺構写真	1	(株)アルク	「すぐわかる 日本庭園のみかた」	H21.5.28
居敷遺跡・天童山古墳群・正知浦古墳群・正知浦遺跡	遺物写真	11	鈴鹿考古博物館	企画展パンフレット	H21.5.28
城之越遺跡	遺構写真	1	(財)建設業振興基金	月刊「建設業しんこう」	H21.6.12
雲出島貫遺跡	遺構・遺物写真	8	広島県立歴史博物館	企画展図録	H21.6.23
おじよか古墳・石薬師東古墳群	遺物写真	2	(株)浜島書店	「三重県の歴史を調べよう」	H21.6.25
野垣内遺跡	遺物写真	1	伊勢市役所総務課	伊勢市史	H21.7.2
落合古墳群	遺構写真	2	伊勢市役所総務課	伊勢市史	H21.7.2
東庄内A遺跡・六大A遺跡・伊賀国府跡・天白遺跡	遺構・遺物写真	18	斎宮歴史博物館 筒井	企画パンフレット	H21.7.12
天白遺跡・上権ノ木1号墳・天童山8号墳・井田川茶臼山古墳	遺構・遺物写真	8	鈴鹿市考古博物館	企画展図録・パンフレット	H21.8.16
粥見井尻遺跡	遺構・遺物写真	3	国立歴史民俗博物館	企画展図録・パンフレット	H21.8.25
大里西沖遺跡	遺構・遺物写真	5	個人	「日本のなかの大加耶文化」	H21.8.31
伊賀国府跡	遺構・遺物写真	3	伊賀市教育委員会	伊賀市啓發文書	H21.9.1
粥見井尻遺跡	遺物写真	1	(株)NHKプロモーション	大英博物館帰国記念「国宝 土偶展」図録	H21.10.9
小津遺跡	遺物写真	2	松阪市立歴史民俗資料館	企画展パンフ・広報	H21.11.16
上ノ広遺跡	遺物写真	1	個人	考古学雑誌	H21.12.2
川原井瓦窯跡・伊勢寺廃寺・切山瓦窯跡	遺物写真	5	名古屋大学文学研究科	「国分寺瓦の研究」	H21.12.8
伊賀国府跡	遺構写真	1	伊賀市教育委員会	広報伊賀	H21.12.16
六大A遺跡	遺物写真	1	個人	土木学会論文集	H21.12.16
北野遺跡	遺構写真	2	奈良文化財研究所	発掘調査のてびき	H21.12.24
粥見井尻遺跡	遺物写真	1	十日町市博物館	講演会記録集	H22.1.5
粥見井尻遺跡・大鼻遺跡	遺物写真	2	(株)ぎょうせい	『日本の美術』第526号	H22.1.20
井田川茶臼山古墳	遺構・遺物写真	6	大阪府立近つ飛鳥博物館	特別展図録・パンフレット	H22.1.22
天白遺跡	遺物写真	1	(株)ぎょうせい	『日本の美術』第527号	H22.1.29
伊賀国府	遺構・遺物写真	3	(株)伊和新聞社	伊和新聞	H22.2.4
『三重県内出土黒曜石製遺物の原産地推定(暫定)』内明治大学弧文化財研究所の三重県内分析データ	その他	1	三重石器石材研究会	『立命館大学考古学論集V』	H22.2.8
宮山遺跡	遺構写真	1	(株)雄山閣	『季刊考古学』111号	H22.2.12
志知南浦遺跡ほか	遺物写真	24	個人	「伊勢の突帯文土器」	H22.2.15
西ヶ広遺跡	その他	1	愛知県史編さん室	愛知県史	H22.2.18
天白遺跡	遺構写真	1	神戸市埋蔵文化財センター	企画展展示パネル	H22.2.22
伊賀国庁跡	遺構・遺物写真	2	伊賀市教育委員会	史跡案内看板	H22.3.5

(iii)資料の貸出

所蔵する資料等を有効活用していただけるよう貸出を行っている。平成21年度は12件、1,015点の遺物や写真を貸し出した。

遺跡名	資料名	点数	申請者	目的	期間(始)	期間(終)
東山古墳	銅鏡・銅鏃・鉄剣など	13	近つ飛鳥博物館	平成21年度春季特別展	H21.4.6	H21.7.17
天童山古墳群・正知浦古墳群・正知浦遺跡・居敷遺跡	須恵器・土師器	10	鈴鹿市考古博物館	企画展「大きな器と小さな器」展示	H21.7.18	H21.8.30
寄谷遺跡(養徳寺跡)	銅製花瓶・写真	5	一乗谷朝倉氏遺跡資料館	第17回企画展「金工の技と美 ～金属製品に見る一乗谷～」展示	H21.7.18	H21.8.31
天白遺跡・上椎ノ木1号墳・天童山8号墳	出土状況写真・管玉写真等	6	鈴鹿市考古博物館	特別展でのパネル展示および図録掲載	H21.8.26	H21.10.2
天白遺跡・納所遺跡・上椎ノ木1号墳・井田川茶臼山古墳・天童山8号墳	石製品・玉類	816	鈴鹿市考古博物館	特別展出展『美への誘い～いにしへのアクセサリ～』	H21.10.3	H21.12.6
粥見井尻遺跡	土偶(指定文化財)・縄文土器・石器	13	国立歴史民俗博物館 花巻市博物館	国立歴史民俗博物館・花巻市歴史博物館 企画展示「縄文はいつから? -1万5千年前になにかあったか」へ出展	H21.10.14	H22.5.30
雲出島貫遺跡	出土遺物	32	広島県立歴史博物館	20周年記念企画展展示	H21.10.16	H21.11.23
横尾中近世墓	五輪塔・土師器皿・蔵骨器・古銭・和鏡	64	松阪市文化財センター	特別展「中近世のおくり人」展へ出展	H21.10.24	H21.12.20
天白遺跡	縄文土器深鉢・土偶・打製石斧・磨製石斧・石棒・石鏃・石錐・削器	10	NPO法人自然・歴史文化サークル	嬉野ドングリ祭り展示	H21.11.1	H21.11.1
西ヶ広遺跡・菟上遺跡・権現遺跡・伊坂遺跡	土師器	34	四日市市教育委員会 葛山拓也	企画展「朝明の風景 久留倍遺跡展」に出展のため	H21.12.5	H22.1.24
小津遺跡	土製品サイコロ	2	松阪市歴史民俗資料館	企画展「新春すぐろく展」での出展展示	H21.12.23	H22.1.31
道瀬遺跡・おばたけ遺跡・田曾城跡	土師器	10	磯部郷土資料館	開館記念展示	H22.1.21	H22.3.5

(iv) 長期貸出

県内の他施設で、所蔵資料・物品を有効活用していただけるよう、1年を通じて貸出を行っている。平成21年度の実績は15件、392点、211箱である。

機関名	展示等施設名	資料名・点数	点数	箱
桑名市教育委員会	桑名市埋蔵文化財整理所	山王遺跡出土資料		66
		七和2号窯址出土資料		96
朝日町歴史博物館	朝日町歴史博物館	丹生川上城跡出土白磁小壺	23	
四日市市立博物館	四日市市立博物館	落川原遺跡出土石帯	1	
亀山市歴史博物館	亀山市歴史博物館	城山古墳出土資料		49
		大鼻遺跡出土資料	4	
		正知浦遺跡出土資料	6	
鈴鹿市文化振興部	鈴鹿市考古博物館	東庄内A遺跡出土縄文土器ほか	29	
		大木ノ輪遺跡出土弥生土器ほか	3	
		川原井瓦窯跡出土 瓦	4	
		川原井遺跡出土灰釉陶器	1	
		神大寺遺跡出土土師器	4	
		南谷遺跡出土鉄鏃	2	
鈴鹿市文化振興部	鈴鹿市稲生民俗資料館	起A遺跡出土弥生土器ほか	2	
津市教育委員会	津市美杉ふるさと資料館	多気遺跡群出土瓦ほか	20	
	津市埋蔵文化財センター	遺構写真パネル	62	
	津市役所 アスト津アストプラザ 津市美杉ふるさと資料館	展示ケース	4	
地方共済組合 榑原保養所 神湯館	地方共済組合 榑原保養所 神湯館	埋納銭ほか	157	
松阪市文化財センター	松阪市文化財センター	鴻ノ木遺跡出土縄文土器	1	
明和町教育委員会	明和町役場教育課	寺垣内遺跡出土弥生土器	5	
斎宮歴史博物館	斎宮歴史博物館	北野遺跡出土土師器	4	
多気町教育委員会	勢和郷土資料館	井尻遺跡出土縄文土器ほか	14	
		若宮遺跡出土土器ほか	13	
伊賀市教育委員会	城之越学習館	城之越遺跡出土韓式系土器ほか	15	
伊賀市教育委員会	青山郷土資料室 (旧 青山町立高尾小学校)	展示ケース	14	
三重県政策部東紀州対策局	熊野古道センター	道瀬遺跡出土土師器ほか	4	

(6) ホームページの開設

三重県埋蔵文化財センターの事業内容や、発掘調査・現地説明会、収蔵品の情報等を、インターネットを介して多くの人に公開し、埋蔵文化財に対する理解と文化財保護意識を高めることを目的として、平成13年4月1日にホームページを開設し、運用している。

平成19年度以降は、すべての報告書と年報等のインターネット公開も行っている。平成21年度のアクセス数は20,597件である。

(7) 刊行物

平成 21 年度は、発掘調査報告書・発掘調査概報を合わせて 13 件、研究紀要 3 件、調査ニュース 3 件、その他 1 件の合計 20 件の印刷物を刊行した。これらの刊行物は、全国の埋蔵文化財センター並びに図書館等へ送付している。一般への頒布は行っていないが、一部の刊行物についてはオンデマンド印刷を利用して手に入れられるようになっている。また、前述の通り PDF の公開を行っている。

番号	書名	所収遺跡名	頁数	CD容量	発行年月
310	秋丸遺跡発掘調査報告	秋丸遺跡	42	137MB	H21. 11
311	外佐田古墳発掘調査報告	外佐田古墳	29	135MB	H22. 3
312	小谷A遺跡(第2次)発掘調査報告	小谷A遺跡	42	33.5MB	H22. 3
313	西野田遺跡(第5次)発掘調査報告	西野田遺跡	40	27.6MB	H22. 3
314	岡田遺跡発掘調査報告	岡田遺跡	55	175MB	H22. 3
315-1	小野城跡発掘調査報告—第4・5・6次調査—	小野城跡	169	155MB	H22. 3
316	谷野遺跡、岸本遺跡(第4次)発掘調査報告	谷野遺跡・岸本遺跡	58	73. 3MB	H22. 3
317	南張貝塚(第1、2、3次)発掘調査報告	南張貝塚	44	81.7MB	H22. 3
318	国立療養所遺跡発掘調査報告	国立療養所遺跡	24	49.6MB	H22. 3
115-24	舞出北遺跡発掘調査報告	舞出北遺跡	234	144MB	H22. 3
208-7	長谷町遺跡・斎宮池遺跡・真木谷遺跡・与五郎谷遺跡 発掘調査報告	長谷町遺跡・斎宮池遺跡・真木谷遺跡・与五郎谷遺跡	224	437MB	H22. 3
208-8	小金・高塚・斎宮池古墳群発掘調査報告	小金古墳群・高塚古墳群・斎宮池古墳群	178	127MB	H22. 3
21	一般国道23号中勢道路埋蔵文化財発掘調査概報	稲降遺跡・相川西方遺跡	16	31.5MB	H21. 7
—	研究紀要19-1号		94	40.2MB	H22. 3
—	研究紀要19-2号 経塚中世墓発掘調査報告	経塚中世墓	54	68.9MB	H22. 3
—	研究紀要19-3号 宮ノ沖遺跡発掘調査報告	宮ノ沖遺跡	68	39.6MB	H22. 3
52	中勢道路調査ニュース		4	1.06MB	H21. 11
53	中勢道路調査ニュース		4	1.35MB	H22. 2
1	新名神高速道路埋蔵文化財発掘調査ニュース		8	4.14MB	H22. 1
—	過去から未来へ～埋蔵文化財調査のあゆみ～		20	4.14MB	H22. 1

(8) その他、普及公開事業

埋蔵文化財へ親しみを持ってもらうため、県や市町等の開催する各種のイベントに参加し、特に子どもたちには楽しみながら体験を行ってもらう取り組みを行っている。平成 21 年度は、次の 3 件のイベントに参加した。

また、平成 4 年度に三重県埋蔵文化財センターで発掘調査を行った、天白遺跡(松阪市嬉野釜生田)の PR のために、キャラクター「ダンシング テンちゃん」を作成した。このキャラクターについては、各種イベントで使用できるよう、着ぐるみの作成も行った。

名称	主催者	期日	場所	出展内容
農大祭&西山農業祭り	農業研究所	H21.5.31(日)	松阪市嬉野川北町 農業研究所、農業大学 校	木造赤坂遺跡出土陶質土器(三重県指定有形文化財)ほか土器・石器の展示、粘土に模様をつける体験の実施
嬉野ドングリ祭り	松阪市	H21.11.1(日)	松阪市嬉野権現前町 ふるさと会館	天白遺跡の出土遺物展示、「粘土であそぼう!!」(紙粘土による土偶作成体験)
Mie 子どもエコ不エア	三重県環境学 習センター	H21.7.18(土)	四日市市桜町 鈴鹿山麓リサーチパーク	「昔の火おこし」(小学生を対象とした、舞錐、火切り臼による火おこしの体験の実施)

3 資料の保管

(1) 資料の保管状況

正式報告済みの出土遺物は、A遺物、B遺物ともに「遺跡ごと」・「遺構ごと」に整理し、収納箱に通し番号を付して、保管場所を決定・収納した後、遺物管理台帳に登録、入力して管理している。正報告された遺物は、報告書番号で検索、直ちに保管場所が判明する。その他、実測図面や写真などの記録保存資料も、遺跡ごとに整理番号を付して収蔵・管理している。なお、寄贈を受けた各地の報告書もデータベースの登録後、閲覧可能な形で収蔵・管理している。(箱数は、コンテナバット(60cm×40cm×16cm)に収納した場合の数量を示している。整理作業を終えて正式収蔵すると平均して45%ほどの箱数が削減される)

施設名		A遺物	B遺物	整理途中
埋蔵文化財センター	収蔵庫1	767		
	収蔵庫2	3,281		
	仮収蔵庫	3,253		
	その他			610
各地収蔵庫	高茶屋収蔵庫		8,293	
	嬉野分室	1,615	15,936	
受託現場整理所				3,045
合計		8,916	24,229	3,655

出土遺物保管箱数(概数) 平成22年3月末現在

事業部局名		箱数(箱)	重量(kg)
県事業	県土整備部	60	101
	農水商工部	43	96
	その他	31	60
国事業	中勢道路	9	12
	三重河川	22	20
	農林水産省	2	0.5
	その他	0	0
高速道路	中日本高速道路	54	103
合計		221	392.5

平成21年度出土遺物量(概数)

(2) 科学的保存処理

科学的保存処理を専任する職員は配置していないが、保存科学室1(木製品専用)にPEG樹脂含浸装置2基、保存科学室2(金属製品専用)には減圧含浸装置1基が設置されている。また、中勢道路整理所にもPEG樹脂含浸装置1基が設置されている。現状では、奈良文化財研究所主催の保存科学研修やその他の関連研修を受けた職員が簡易な作業を行い、本格的な保存処理は国庫補助制度等を活用して専門処理機関に委託している。

事業部局		遺跡名	発掘年度	木製品(点)	鉄製品(点)
県事業	県土整備部	森庵遺跡・浅子谷古墳群	H18・H20		28
		谷野遺跡	H20		4
		石塚遺跡	H20		3
		高樋遺跡	H20		1
		松坂城下町遺跡	H20	1	
国事業	農水商工部	秋丸遺跡	H20		1
		西野田遺跡(第3・5次)	H21		6
	中勢BP	木造赤坂遺跡(第6・7・8次)	H19	7	
		相川西方遺跡(第2次)	H21	1	
関BP	小野城跡(第4・5次)	H20		12	
農林水産省	高塚4・6号墳	H20		2	
国庫補助金制度利用		落合古墳群・近代古墳	国補		21

4 埋蔵文化財技術者養成

(1) 埋蔵文化財発掘技術者研修(教員研修)

昭和 42 年以降、県内の学校教員を対象として、埋蔵文化財の発掘調査等についての専門的知識と技術を習得し、教育現場へと還元する目的で研修事業を実施している。昭和 54 年度から平成 20 年度までに 97 名が研修を終了し、平成 21 年度も 1 名が受講した。教育現場との連携・成果還元という、埋蔵文化財が必要とされる面が、今後教員研修としても重要視されていくであろう。

(i) 研修要項

平成 21 年度 埋蔵文化財教員研修実施要項

1 目的

県内の公立学校教員が、三重県埋蔵文化財センター等において埋蔵文化財に関する研修を受講することにより、学校教育における歴史教育や郷土学習をはじめとした特別活動及び総合的な学習の時間等の充実に生かし、教員の資質向上を図る。

2 主催

三重県教育委員会

3 担当

三重県埋蔵文化財センター

4 期間

平成21年4月1日～平成22年3月31日

5 場所

- ・三重県埋蔵文化財センター 多気郡明和町竹川503
- ・県内各発掘調査現場及び公開普及会場等

6 人員

原則 2名

7 参加資格

県内の公立小学校及び中学校の社会科と県立学校の地理・歴史科の教員で、埋蔵文化財の発掘調査や保存・公開普及についての知識と技術の習得に努め、学校教育現場で活かそうとする、健康で発掘調査に従事できる者

8 主な研修内容

(1) 学校教育

教材研究、指導案作成、研究授業(教科指導または出前講座)、教科研究および総合学習研究

(2) 発掘調査

- ① 講義 文化財の保護、文化財保護法、時代各論、遺物各論
- ② 実習 基礎実習(遺物実測実習・測量実習・写真撮影実習等)、分布調査実習、範囲確認調査実習、本発掘調査実習、遺物整理実習、報告書作成実習

(3) 公開普及

- ① 講義 埋蔵文化財普及公開
- ② 実習 資料展示実習、展覧会解説実習、現地説明会実習

9 講師

三重県埋蔵文化財センター職員ほか

10 その他

- ① 研修者の出張旅費は、県の旅費規定にしたがって支給する
- ② 研修期間中は、当該学校に対して常勤講師の補充がなされる予定である
- ③ 研修を終了した者は、修了証書を交付する

(ii)平成 21 年度研修員

星野 浩行 (県立宮川高等学校)

(iii)研修内容

月	日	(曜)	研 修 内 容		講義担当者		
4	1	(水)	発掘調査	講義	埋蔵文化財センター組織概説 施設見学	河北秀実 山口田美	
	2	(木)	発掘調査	講義 実習	埋蔵文化財概説と手続き等 整理作業2(遺物実測・拓本)	石井智大 中川 明	
	3	(金)	発掘調査	講義	資料などの保管と活用	松葉和也	
	14	(月)	発掘調査	講義	発掘調査概説Ⅰ(写真と測量を除く) 三重の弥生時代	小山憲一 原田恵理子	
	15	(火)	学校教育 発掘調査	講義 講義	学校教育との連携 三重の古墳時代	勝山孝文 野嶋美沙子	
	16	(木)	発掘調査 発掘調査	実習 実習	整理作業1(洗浄・注記・接合・復元) 写真撮影と写真	船越重伸 田中久生	
	17	(金)	発掘調査	講義	三重の縄文時代 斎宮跡	小濱 学 上村安生	
	21	(火)	発掘調査	講義	遺構・遺物の保存	大川 操	
	22	(水)	発掘調査	講義	三重の奈良・平安時代(斎宮を除く) 三重の中世	水橋公恵 原田恵理子	
	23	(木)	発掘調査	講義	包蔵地カードとGIS	東 敬義	
	24	(金)	発掘調査 発掘調査	講義 実習	発掘調査概説Ⅱ(写真と測量を除く) 測量(レベル、角測、測距など)	前野謙一 森川常厚	
	5		発掘調査	実習	本発掘調査(斎宮池古墳群) 遺物写真撮影		
	22	(金)	公開普及	実習	出前講座	柴山圭子ほか	
	6		発掘調査	実習	本発掘調査(・西野田遺跡・小金2号墳・浅子谷古墳群)		
30	(火)		講義	旧石器・縄文土器	小濱 学		
7		発掘調査	実習	本発掘調査(浅子谷古墳群) 遺物実測			
	18	(土)	公開普及	実習	Mieこどもエコフェア 体験学習	東 敬義ほか	
	24	(金)	発掘調査	講義	古墳時代(古墳・土器) 奈良・平安時代の土師器	竹内英昭 水橋公恵	
8		発掘調査	実習	本発掘調査(浅子谷古墳群) 遺物実測			
	7	(金)	公開普及	実習	出前講座 勾玉づくり	柴山圭子ほか	
	25	(火)	発掘調査	講義	弥生時代の土器 奈良・平安時代の土師器	野嶋美沙子 水橋公恵	
9		発掘調査	実習	本発掘調査(浅子谷古墳群) 遺物実測			
	12	(土)	公開普及	実習	浅子谷古墳群 現地説明会	田中久生ほか	
	25	(金)	発掘調査	講義	中世の土師器 生物遺体	柴山圭子 浅生 太	
10		学校教育	実習	研究授業用教材研究			
		発掘調査	実習	本発掘調査(瀬木遺跡)			
	23	(金)	発掘調査	講義	金属製品・漆製品等	大川 操	
11		学校教育	実習	研究授業用教材研究			
		発掘調査	実習	本発掘調査(瀬木遺跡)			
	19	(木)	学校教育	実習	研究授業	大川 操ほか	
	27	(金)	発掘調査	講義	近世陶磁器 瓦	石井智大 田中久生	
12		発掘調査	実習	本発掘調査(瀬木遺跡)			
1		公開普及	実習	庁舎展示準備			
	28	(木)	公開普及	実習	松阪庁舎展示替え	柴山圭子ほか	
2		発掘調査	実習	遺跡説明会準備(瀬木遺跡)			
		公開普及	実習	庁舎展示準備			
	5	(金)	公開普及	実習	伊賀庁舎展示替え	柴山圭子ほか	
	12	(金)	公開普及	実習	埋蔵文化財展撤収作業	原田恵理子ほか	
	25	(木)	公開普及	実習	県庁県民ホール展示替え	柴山圭子ほか	
3		7	(日)	公開普及	実習	瀬木遺跡説明会	上村安生ほか
		17	(水)	発掘調査	講義	中世の陶器 中世の遺跡	水谷 豊 伊藤裕偉

(2) 埋蔵文化財発掘調査市町職員研修

県内各市町教育委員会の職員を対象として埋蔵文化財発掘技術を習得し、文化財保護行政に資するための研修を実施しているが、平成 21 年度は受講者はいなかった。

(3) 市町等支援

県内各市町教育委員会からの依頼・要請に応じ、当該市町教育委員会が直面する埋蔵文化財保護に関する各種の問題に関して、その調整会議等に参加したり、作業への支援・協力を実施している。平成 21 年度は 7 市町、15 件に対応した。また、志摩市にある矢口小学校からの出土品調査についても支援を行った。

市町名等	内容	期日	職員名
四日市市	久留倍官衙遺跡学術調査現地指導	H21.7.28(火) H21.9.8(火) H21.10.19(月)	河北秀実
鈴鹿市	国史跡 伊勢国府発掘調査指導委員会	H21.11.2(月)	河北秀実
津市	国庫補助事業(多気北畠氏遺跡発掘調査・出土遺物保存処理)に関する支援	随時	
	木製品保存処理に関する技術支援	随時	
	X線透過撮影技術指導	H21.10.20(火)	大川操
	多気北畠氏遺跡発掘調査指導委員会	H21.11.27(金)	河北秀実
松阪市	松阪市文化財保護指導会議	H21.9.10(木)	松葉和也
	松阪城跡保存管理計画策定委員会	H21.10.29(木)	河北秀実
	国史跡 天白遺跡整備指導委員会	H21.11.6(金)	田村陽一
度会町	森添遺跡の遺物整理に関する支援	随時	
志摩市	殿畑遺跡発掘調査及び設計積算	随時	大川操 鈴木寛也
伊賀市	史跡上野城跡保存整備指導委員会	H21.8.3(月) H22.1.27(水)	竹内英昭 河北秀実
矢口小学校	土器・石器等の調査	随時	

(4) 埋蔵文化財専門担当者会議

三重県埋蔵文化財専門担当者会議は、県及び市町の埋蔵文化財保護行政に携わる専門職員ならびに埋蔵文化財の発掘調査や考古学研究に関わる県内諸機関職員等を対象として、埋蔵文化財に関わる各種協議や研修等を行い、本県埋蔵文化財保護の推進と職員の資質向上を図ることを目的として例年開催している。また、埋蔵文化財を取り巻く社会情勢の変化にあわせて、埋蔵文化財保護に携わる県内の関連行政機関および大学等諸機関、関連する NPO 団体、学校教育関係者等にも適宜参加を要請して広く情報交換を行い、埋蔵文化財の周知や公開・普及拡大にむけた方法等についても協議する場ともなっている。会議は三重県埋蔵文化財センターが主体となり、関係市町・関係機関の協力を得て開催した。

(i) 平成 21 年度第 1 回三重県埋蔵文化財専門担当者会議

開催日：平成 21 年 5 月 15 日（金）10:30～16:00

場所：斎宮歴史博物館講堂

加盟機関：桑名市、いなべ市、四日市市、朝日町、鈴鹿市、亀山市、津市、松阪市、明和町、伊勢市、玉城町、鳥羽市、志摩市、伊賀市、名張市、三重大学、皇學館大学、斎宮歴史博物館、三重県文化財保護室、三重県文化振興県史編纂 G、三重県立博物館、三重県埋蔵文化財センター

内容：①平成 21 年度事業予定紹介、現状と課題

②平成 20 年度発掘調査事例報告

宮川用水関連の調査について 三重県埋蔵文化財センター 石井智大

③遺跡整備と諸問題について

「子どもで賑わう博物館・史跡整備を目指して～日中韓欧の比較から～」 三重大学人文学部 山中章

④県内の発掘調査事例報告

津市の古墳から 津市埋蔵文化財センター 藤田充子

(ii)第2回三重県埋蔵文化財専門担当者会議

開催日：平成22年3月3日(水)10:30～15:30

場所：三重県総合文化センター 文化会館2階 大会議室

加盟機関：桑名市、いなべ市、四日市市、朝日町、鈴鹿市、亀山市、津市、松阪市、明和町、伊勢市、玉城町、鳥羽市、志摩市、伊賀市、名張市、三重大学、皇學館大学、斎宮歴史博物館、三重県文化財保護室、三重県文化振興県史編纂G、三重県立博物館、三重県埋蔵文化財センター

内容：①平成21年度事業報告、現状と次年度への継続課題

②文化財の保存と活用について

旧松坂御城番長屋の保存・活用について 松阪市教育委員会 村田匡

③県内の発掘調査事例報告

吉田谷古墳群・沖打越中世墓の調査について 三重県埋蔵文化財センター 伊藤裕偉

伊坂遺跡・伊坂城跡の調査について 三重県埋蔵文化財センター 前野謙一、勝山孝文

(5) 埋蔵文化財行政基礎講座

埋蔵文化財行政基礎講座は、平成12年度から実施している。平成21年度は、7月に下記のテーマで実施した。8市町(8名)の参加を得て、地域の状況に根ざした講義・質疑、活発な情報交換を行った。

開催日：平成21年7月10日(金)10:00～15:00

開催場所：三重県伊勢庁舎、伊勢市立郷土資料館

講座内容：講座Ⅰ 「埋蔵文化財にかかる事前協議と手続きおよび全国の事情」
(三重県教育委員会 社会教育・文化財保護室 伊藤文彦)

講座Ⅱ 「遺跡GISと埋蔵文化財包蔵地カード(遺跡台帳)」
(三重県埋蔵文化財センター 東敬義)

講座Ⅲ 「埋蔵文化財行政の実情と普及活用の実例」
(伊勢市教育委員会 文化振興課 古川毅)

講座Ⅳ 「活用の実例～郷土資料館との関わり～」
(伊勢市立郷土資料館)

5 各種会議・研修等への職員の参加

(1)全国公立埋蔵文化財センター連絡協議会

同協議会が主催する各種会議・研修会に職員を派遣し、多機関との交流や技術研修を行っている。平成21年度の参加・出席実績は下記の通りである。

名称	内容	期日	場所	出席者
全国公立埋蔵文化財センター連絡協議会総会	平成20年度事業報告・収支決算 特別講演「九州地方の文化財保護の回顧と現在」	H21.5.21(木)～ H21.5.22(金)	北九州市小倉北区 ウエルシティ小倉	河北秀実
全国公立埋蔵文化財センター連絡協議会 東海・北陸ブロック会議	試掘調査の方法や成果品について、地域住民からの苦情対応実例について、整理作業員の雇用形態について、調査資料のデジタル化について、報告書の保管状況についてほか	H21.10.22(木)～ H21.10.23(金)	愛知県名古屋市中区 愛知県自治センター	河北秀実 中川明
全国公立埋蔵文化財センター連絡協議会総会 第22回研修会	弥生時代の建築～遺構と出土遺物から～	H21.11.19(木)～ H21.11.20(金)	鳥取県広末温泉町 白兔会館ほか	松葉和也 柴山圭子

(2)研究会・研修会・講座など

埋蔵文化財がおかれている現状や課題についての検分を広め、発掘調査・報告書作成に際しての参考とするため、各種講座や研修会・研究会などに職員を派遣している。平成21年度は8件、延べ12名を派遣した。

名称	内容	主催者	期日	場所	出席者
埋蔵文化財担当者専門研修「報告書作成課程」	見やすく読みやすい報告書の作り方と、図録・学術誌編集の基礎に関する研修	独立行政法人 国立文化財機構 奈良文化財研究所	H22.1.28(木)～ H22.2.5(金)	奈良県奈良市 独立行政法人国立文化財機構 奈良文化財研究所	勝山孝文
第21回「埋蔵文化財写真技術者研究会」	写真撮影技術の向上と写真保存の課題等の研究会	埋蔵文化財写真技術研究会	H21.7.3(金)・ H21.7.4(土)	奈良県奈良市 奈良市立中部公民館	小濱 学
デジタルパブリッシングフェア	コンテンツのデジタル化技術・サービス、デジタルコンテンツの管理・運用・配信技術等に関するフェア	東京国際ブックフェア実行委員会、リードエグジビション ジャパン株式会社	H21.7.9(木)～ H21.7.12(日)	東京都江東区有明 東京ビックサイト	東敬義
平成21年度埋蔵文化財担当職員等講習会	近代遺跡の指定と登録記念物、埋蔵文化財保護行政における保存と活用に関する研修	文化庁 大阪府教育委員会	H21.9.3(木)～ H21.9.5(土)	大阪府大阪市 大阪府職員会館ほか	浅尾太 西村美幸 原田恵理子
平成21年度文化財行政講座	文化財行政担当者として必要な知識についての研修	文化庁	H21.11.4(水)～ H21.11.6(金)	東京都千代田区 旧文部省庁舎	勝山孝文
第34回全国遺跡環境整備会議	市民参加による遺跡の保存・整備・勝代運突いの会議	第34回全国遺跡環境整備会議実行委員会	H21.11.5(木)・ H21.11.6(金)	島根県松江市 松江市民会館ほか	大川操
平成21年度埋蔵文化財・史跡保護行政会議	「中・近世城跡・歴史の道・大名家墓所等の調査と史跡指定」等に関する会議	文化庁	H21.12.9(水)・ H21.12.10(木)	東京都千代田区 旧文部省庁舎	石井智大
トレンドセミナー「これからの自治体の景観行政」	景観まちづくりの最近の動向に関する講演	三重県政策部企画室	H22.1.25(月)	津市 三重県勤労者福祉会館	竹内英昭 西村美幸 柴山圭子

(3)職員の派遣

職員の経験や知識を活かすため、職員を派遣している。平成21年度は11件、5名が依頼に対応した。

氏名	期日	内容
田村陽一	H21.4.27(月)	伊勢市史編集専門部会(考古部会)
田村陽一	H21.5.25(月)	伊勢市史編集専門部会(考古部会)
上村安生	H21.6.17(水)	鈴鹿市考古博物館企画展にかかわる弥生土器壺の資料検討
東敬義	H21.6.18(木)	津市立片田小学校自然観察会講師
田村陽一	H21.6.29(月)	伊勢市史編集専門部会(考古部会)
田村陽一	H21.8.10(月)	伊勢市史編集専門部会(考古部会)
田村陽一	H21.9.14(月)	伊勢市史編集専門部会(考古部会)
松葉和也	H22.2.26(金)	松阪市内文化財の視察
伊藤裕偉	H22.3.6(土)	熊野の中世石造物調査
松葉和也	通年	松阪市文化財保護指導委員への就任
東敬義	通年	ため池希少生物等調査・専門的助言

(4)ベンチマーキング

みえの「文化力」学校展開プロジェクトベンチマーキングを行った。

期 間：平成21年8月18日(火)～平成21年8月20日(木)

出張先：島根県松江市 島根県教育庁埋蔵文化財調査センター、島根県出雲市 島根県立古代出雲歴史博物館

出張職員：竹内英昭、伊藤文彦(社会教育・文化財保護室)

内 容：

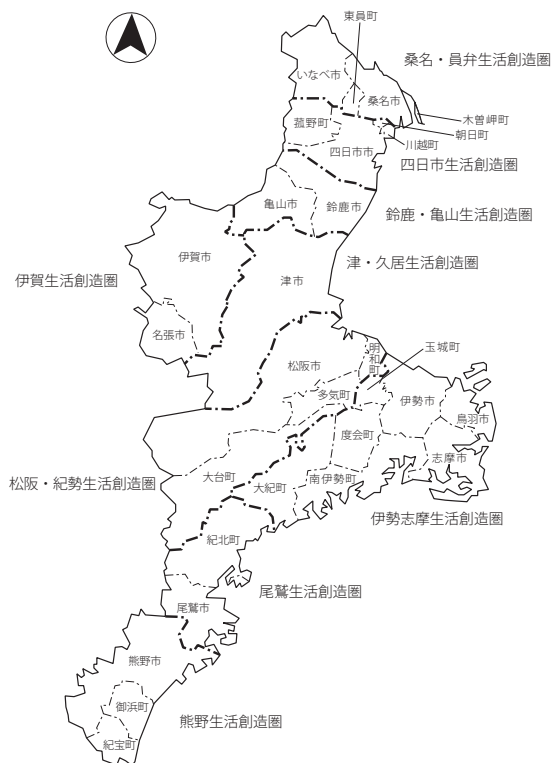
文化財・博物館・学校の連携のあり方、文化財を学校教育に導入したことによる効果、「教員のための文化財保護活用講座」の具体的内容の調査を目的とした。ベンチマーキングの結果、学校連携は効果があるが、認知度を高めるという課題であり、そのためにまずは教員の興味をひく内容のプログラム作りを工夫している様子などを知ることができた。

Ⅲ 行政資料

1 県内遺跡数

それぞれの生活創造圏ビジョン推進条例に策定された9つの生活創造圏によって区分した。それぞれの生活創造圏は右のとおりである。

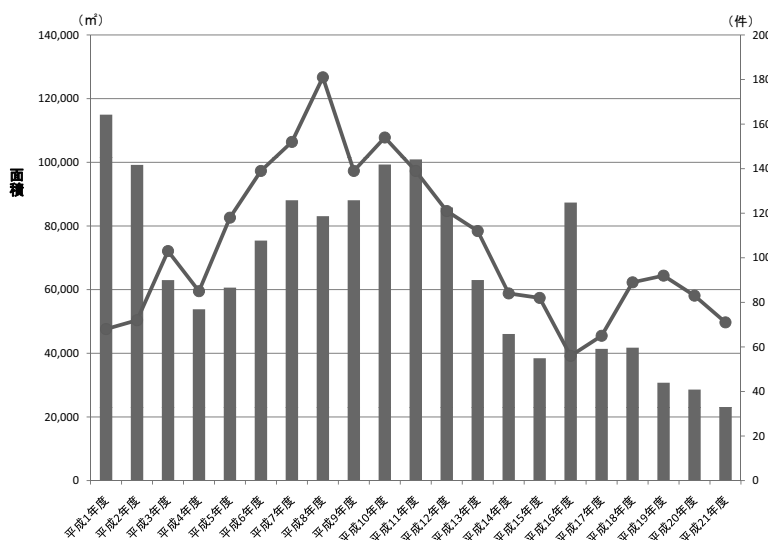
生活創造圏	散布地	貝塚	都城官衙跡	城館跡	社寺跡	生産遺跡	古墳・横穴	その他の墳墓	その他	合計
桑名・員弁	328	4	0	88	25	8	189	43	14	699
四日市	324	0	1	57	21	22	311	15	2	753
鈴鹿・亀山	642	0	2	62	19	42	964	9	24	1,764
津・久居	850	0	0	128	43	33	1,686	41	14	2,795
松阪・紀勢	1,106	0	1	96	58	46	1,563	5	5	2,880
伊勢志摩	846	31	1	102	17	28	752	35	102	1,914
尾鷲	46	0	0	19	1	4	4	0	1	75
熊野	137	0	0	66	1	0	0	1	4	209
伊賀	547	0	1	675	271	31	1,531	40	66	3,162
合計	4,826	35	6	1,293	456	214	7,000	189	232	14,251



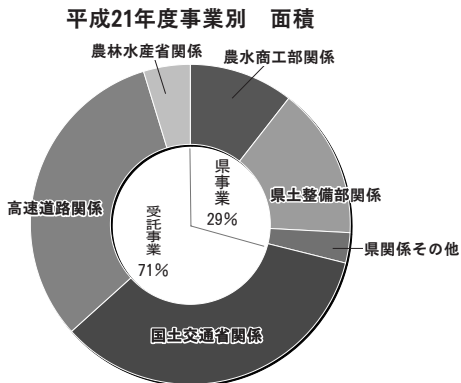
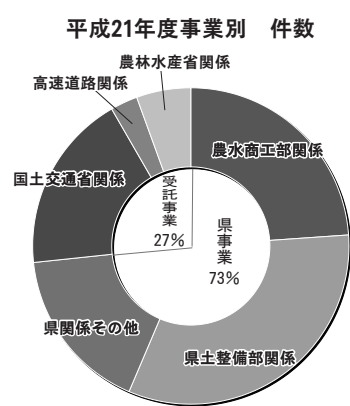
2 県内発掘調査の経年変化

(1) 県埋蔵文化財センター担当の発掘調査

平成21年度に県埋蔵文化財センターが担当した調査は、総計71件、23,087.7㎡である。以下、これまでに県埋蔵文化財センターが担当した調査の総件数及び面積と、平成21年度の事業別件数及び面積をグラフで示す。



三重県埋蔵文化財センター発掘調査経年変化




(2)平成21年度における市町の発掘調査(本発掘調査、範囲確認調査、工事立会の合計)

	土地改良		道路・河川等		ゴルフ場		団地・個人住宅		工場造成地		土取り等		その他		合計	
	件数	面積	件数	面積	件数	面積	件数	面積	件数	面積	件数	面積	件数	面積	件数	面積
木曾岬町	0件	0.0㎡	0件	0.0㎡	0件	0.0㎡	0件	0.0㎡	0件	0.0㎡	0件	0.0㎡	0件	0.0㎡	0件	0.0㎡
いなべ市	0件	0.0㎡	1件	92.5㎡	0件	0.0㎡	1件	164.0㎡	0件	0.0㎡	0件	0.0㎡	3件	2,328.0㎡	5件	2,584.5㎡
東員町	0件	0.0㎡	0件	0.0㎡	0件	0.0㎡	0件	0.0㎡	0件	0.0㎡	0件	0.0㎡	0件	0.0㎡	0件	0.0㎡
桑名市	0件	0.0㎡	2件	558.4㎡	0件	0.0㎡	21件	2,034.3㎡	0件	0.0㎡	0件	0.0㎡	11件	1,431.8㎡	34件	4,024.5㎡
川越町	0件	0.0㎡	0件	0.0㎡	0件	0.0㎡	0件	0.0㎡	0件	0.0㎡	0件	0.0㎡	0件	0.0㎡	0件	0.0㎡
朝日町	0件	0.0㎡	0件	0.0㎡	0件	0.0㎡	0件	0.0㎡	0件	0.0㎡	0件	0.0㎡	0件	0.0㎡	0件	0.0㎡
菰野町	0件	0.0㎡	0件	0.0㎡	0件	0.0㎡	0件	0.0㎡	0件	0.0㎡	0件	0.0㎡	3件	170.0㎡	3件	170.0㎡
四日市市	0件	0.0㎡	5件	1,081.0㎡	0件	0.0㎡	36件	6,969.8㎡	0件	0.0㎡	0件	0.0㎡	17件	5,325.1㎡	58件	13,375.9㎡
鈴鹿市	0件	0.0㎡	7件	292.2㎡	0件	0.0㎡	48件	1,195.4㎡	0件	0.0㎡	1件	28.0㎡	30件	4,464.4㎡	86件	5,980.0㎡
亀山市	0件	0.0㎡	0件	0.0㎡	0件	0.0㎡	0件	0.0㎡	0件	0.0㎡	0件	0.0㎡	4件	558.0㎡	4件	558.0㎡
津市	2件	493.5㎡	5件	223.4㎡	0件	0.0㎡	22件	1,743.2㎡	0件	0.0㎡	0件	0.0㎡	27件	1,713.2㎡	56件	4,173.3㎡
松阪市	0件	0.0㎡	3件	2,031.0㎡	0件	0.0㎡	40件	390.4㎡	0件	0.0㎡	4件	102.0㎡	17件	303.4㎡	64件	2,826.8㎡
明和町	0件	0.0㎡	2件	210.0㎡	0件	0.0㎡	11件	630.5㎡	0件	0.0㎡	0件	0.0㎡	1件	234.0㎡	14件	1,074.5㎡
多気町	0件	0.0㎡	0件	0.0㎡	0件	0.0㎡	0件	0.0㎡	0件	0.0㎡	0件	0.0㎡	0件	0.0㎡	0件	0.0㎡
玉城町	0件	0.0㎡	0件	0.0㎡	0件	0.0㎡	0件	0.0㎡	0件	0.0㎡	0件	0.0㎡	0件	0.0㎡	0件	0.0㎡
大台町	0件	0.0㎡	0件	0.0㎡	0件	0.0㎡	0件	0.0㎡	0件	0.0㎡	0件	0.0㎡	0件	0.0㎡	0件	0.0㎡
度会町	0件	0.0㎡	0件	0.0㎡	0件	0.0㎡	0件	0.0㎡	0件	0.0㎡	1件	10.0㎡	0件	0.0㎡	1件	10.0㎡
伊勢市	0件	0.0㎡	0件	0.0㎡	0件	0.0㎡	3件	267.6㎡	0件	0.0㎡	0件	0.0㎡	0件	0.0㎡	3件	267.6㎡
鳥羽市	0件	0.0㎡	0件	0.0㎡	0件	0.0㎡	0件	0.0㎡	0件	0.0㎡	0件	0.0㎡	0件	0.0㎡	0件	0.0㎡
志摩市	0件	0.0㎡	0件	0.0㎡	0件	0.0㎡	0件	0.0㎡	0件	0.0㎡	0件	0.0㎡	7件	1,296.2㎡	7件	1,296.2㎡
南伊勢町	0件	0.0㎡	0件	0.0㎡	0件	0.0㎡	0件	0.0㎡	0件	0.0㎡	0件	0.0㎡	0件	0.0㎡	0件	0.0㎡
大紀町	0件	0.0㎡	0件	0.0㎡	0件	0.0㎡	0件	0.0㎡	0件	0.0㎡	0件	0.0㎡	0件	0.0㎡	0件	0.0㎡
紀北町	0件	0.0㎡	0件	0.0㎡	0件	0.0㎡	0件	0.0㎡	0件	0.0㎡	0件	0.0㎡	0件	0.0㎡	0件	0.0㎡
尾鷲市	0件	0.0㎡	0件	0.0㎡	0件	0.0㎡	0件	0.0㎡	0件	0.0㎡	0件	0.0㎡	0件	0.0㎡	0件	0.0㎡
熊野市	0件	0.0㎡	0件	0.0㎡	0件	0.0㎡	0件	0.0㎡	0件	0.0㎡	0件	0.0㎡	0件	0.0㎡	0件	0.0㎡
御浜町	0件	0.0㎡	0件	0.0㎡	0件	0.0㎡	0件	0.0㎡	0件	0.0㎡	0件	0.0㎡	0件	0.0㎡	0件	0.0㎡
紀宝町	0件	0.0㎡	0件	0.0㎡	0件	0.0㎡	0件	0.0㎡	0件	0.0㎡	0件	0.0㎡	1件	4.5㎡	1件	4.5㎡
伊賀市	0件	0.0㎡	1件	35.4㎡	0件	0.0㎡	5件	0.0㎡	0件	0.0㎡	1件	11.4㎡	10件	1,246.0㎡	17件	1,292.8㎡
名張市	0件	0.0㎡	0件	0.0㎡	0件	0.0㎡	0件	0.0㎡	0件	0.0㎡	0件	0.0㎡	1件	10.0㎡	1件	10.0㎡
合計	2件	493.5㎡	26件	4,523.9㎡	0件	0.0㎡	187件	13,395.2㎡	0件	0.0㎡	7件	151.4㎡	132件	19,084.6㎡	354件	37,648.6㎡

(3) 県内発掘調査の経験変化（面積の単位は㎡）

	三重県埋蔵文化財センター担当								斎宮歴史博物館担当	その他の県組織担当	市町村担当								他機関担当	合計	
	農水商工部関係	県土整備部関係	県関係その他	国土交通省関係	高速道路関係	農林水産省関係	その他	小計			土地改良	道路・河川等	ゴルフ場	団地・個人住宅	工場造成地	土取り等	その他	小計			
平成元年度	件数	36	3	0	10	19	0	68	21	0	3	12	1	13	4	3	15	51	0	140	
	面積	40,065.0	6,234.0	0.0	32,620.0	36,057.0	0.0	114,966.0	11,471.0	0.0	1,800.0	15,900.0	300.0	30,500.0	6,800.0	3,400.0	16,200.0	74,900.0	0.0	201,337.0	
平成2年度	件数	39	13	2	8	10	0	72	11	0	9	9	2	20	10	5	13	68	0	151	
	面積	41,295.5	8,356.0	648.0	30,922.0	17,959.0	0.0	99,180.5	5,697.0	0.0	16,900.0	19,700.0	3,500.0	27,900.0	15,400.0	8,000.0	17,300.0	108,700.0	0.0	213,577.5	
平成3年度	件数	57	32	1	11	2	0	103	8	0	9	14	2	40	13	0	14	92	0	203	
	面積	37,234.0	8,108.0	8.0	15,453.0	2,192.0	0.0	62,995.0	5,534.0	0.0	13,700.0	10,100.0	10,200.0	51,800.0	12,400.0	0.0	9,800.0	108,000.0	0.0	176,529.0	
平成4年度	件数	46	28	0	11	0	0	85	9	0	6	13	4	38	17	3	28	109	0	203	
	面積	29,842.6	9,478.0	0.0	14,502.0	0.0	0.0	53,822.6	3,954.0	0.0	13,700.0	14,000.0	15,600.0	15,400.0	45,200.0	500.0	8,000.0	112,400.0	0.0	170,176.6	
平成5年度	件数	64	35	2	17	0	0	118	13	0	15	12	0	29	7	3	35	101	0	232	
	面積	25,885.5	10,086.0	1,436.0	23,227.0	0.0	0.0	60,634.5	4,760.0	0.0	15,200.0	13,300.0	0.0	20,000.0	22,000.0	200.0	20,000.0	90,700.0	0.0	156,094.5	
平成6年度	件数	72	45	2	19	0	0	139	9	0	10	14	0	31	3	8	37	103	0	251	
	面積	29,842.0	8,845.0	4,379.0	31,531.0	0.0	0.0	816.0	75,413.0	3,770.0	0.0	24,347.0	8,651.0	0.0	13,788.0	830.0	440.0	20,511.0	68,567.0	0.0	147,750.0
平成7年度	件数	65	46	22	17	0	0	152	5	0	9	15	0	29	6	4	43	106	0	263	
	面積	26,116.5	11,765.0	8,333.0	39,215.0	0.0	0.0	2,656.0	88,085.5	3,425.0	0.0	18,191.0	10,717.0	0.0	5,252.0	2,947.0	1,001.0	18,457.0	56,565.0	0.0	148,075.5
平成8年度	件数	69	68	23	20	1	0	181	10	0	10	23	0	157	3	6	40	239	0	430	
	面積	15,509.0	19,053.8	18,076.0	30,272.0	160.0	0.0	83,070.8	3,986.0	0.0	21,293.0	6,769.0	0.0	43,038.0	842.0	1,325.0	19,324.0	92,591.0	0.0	179,647.8	
平成9年度	件数	36	81	8	7	6	1	139	11	0	24	31	0	81	2	9	72	219	0	369	
	面積	21,509.0	35,816.0	6,193.0	21,313.0	2,637.0	600.0	88,068.0	4,155.0	0.0	34,484.0	34,810.0	0.0	11,157.0	124.0	322.0	13,396.0	94,293.0	0.0	186,516.0	
平成10年度	件数	33	73	5	9	13	21	154	6	1	7	27	0	114	4	5	99	256	0	417	
	面積	20,924.0	35,500.0	2,558.0	9,241.0	27,401.0	3,677.0	99,301.0	2,025.0	48.0	5,123.0	18,432.0	0.0	29,527.0	5,605.0	5,788.0	23,111.0	87,586.0	0.0	188,960.0	
平成11年度	件数	31	61	2	6	16	23	139	8	0	17	27	0	106	7	3	53	213	0	360	
	面積	16,157.5	30,522.0	926.0	8,204.0	43,452.5	1,643.6	100,905.6	3,622.0	0.0	14,449.0	11,030.0	0.0	12,317.0	3,844.0	802.0	14,351.0	56,793.0	0.0	161,320.6	
平成12年度	件数	29	55	0	10	16	11	121	11	0	10	34	0	98	6	4	120	272	0	404	
	面積	15,459.0	20,760.0	0.0	14,150.0	33,271.0	2,168.4	85,808.4	2,115.0	0.0	12,104.0	14,379.0	0.0	62,810.0	4,153.0	3,320.0	35,215.0	131,981.0	0.0	219,904.4	
平成13年度	件数	26	56	6	8	9	7	112	17	0	6	26	0	119	4	11	96	262	0	391	
	面積	14,454.0	29,219.0	529.0	11,730.0	6,331.5	760.0	63,023.5	3,349.5	0.0	8,837.0	13,679.4	0.0	18,062.5	391.0	361.0	21,606.4	62,937.3	0.0	129,310.3	
平成14年度	件数	30	38	7	4	2	3	84	23	0	3	62	0	89	5	7	41	207	0	314	
	面積	16,694.0	17,710.0	1,412.0	9,644.0	534.0	70.0	46,064.0	2,007.0	0.0	7,040.0	48,017.2	0.0	13,859.5	292.0	407.0	14,431.0	84,046.7	0.0	132,117.7	
平成15年度	件数	28	37	10	7	0	0	82	21	0	3	37	0	91	12	5	72	220	0	323	
	面積	8,299.0	19,957.2	667.0	9,527.5	0.0	0.0	38,450.7	2,586.3	0.0	5,070.0	44,399.6	0.0	10,323.1	4,789.2	394.0	27,149.7	92,125.6	0.0	133,162.6	
平成16年度	件数	16	17	7	12	0	4	56	26	0	2	29	0	135	3	2	89	260	1	343	
	面積	14,673.5	11,224.0	1,617.7	58,422.0	0.0	1,408.0	87,345.2	3,345.8	0.0	1,508.0	25,001.7	0.0	79,921.9	1,492.0	32.0	368,906.0	476,861.6	200.0	567,752.6	
平成17年度	件数	8	42	6	6	0	3	65	13	0	0	14	0	210	0	1	122	347	1	426	
	面積	4,218.0	7,652.9	2,833.0	21,235.0	0.0	5,443.0	41,381.9	3,862.3	0.0	0.0	16,135.2	0.0	37,799.4	0.0	200.0	25,520.4	79,655.0	200.0	125,099.2	
平成18年度	件数	11	32	23	9	1	12	89	14	0	5	11	0	192	8	10	138	364	0	467	
	面積	4,081.5	11,263.2	3,274.7	14,603.7	60.0	8,402.0	84.0	41,769.1	2,324.0	0.0	1,210.0	2,411.1	0.0	26,146.8	194.5	741.8	43,703.2	74,407.4	0.0	118,500.5
平成19年度	件数	18	30	14	11	5	14	92	16	0	1	24	0	175	1	9	171	381	0	489	
	面積	1,955.1	2,900.5	5,753.4	16,834.0	1,496.0	1,803.0	30,742.0	4,215.8	0.0	27.0	7,730.5	0.0	32,646.0	238.0	5,268.0	40,679.2	86,588.7	0.0	121,546.5	
平成20年度	件数	12	28	20	8	3	12	83	9	0	5	20	0	200	6	13	128	372	0	464	
	面積	4,266.4	3,947.5	582.2	8,736.0	800.0	10,266.0	28,598.1	2,644.3	0.0	164.6	2,793.6	0.0	18,750.1	347.0	16,463.8	46,154.3	84,673.4	0.0	115,915.8	
平成21年度	件数	17	23	12	13	2	4	71	11	0	2	26	0	187	0	7	132	354	0	436	
	面積	2,440.0	3,508.5	749.2	7,910.0	7,360.0	1,120.0	23,087.7	2,371.0	0.0	493.5	4,523.9	0.0	13,395.2	0.0	151.4	19,084.6	37,648.6	0.0	63,107.3	



天白遺跡（松阪市嬉野釜生田町） PRキャラクター

ダンシング テンちゃん

平成21年度
三重県埋蔵文化財年報

2011（平成23）年3月
編集・発行 三重県埋蔵文化財センター
印刷 東海印刷株式会社



コボ-OK