福岡市埋蔵文化財調査報告書第1138集

今宿地区古墳群詳細分布調査報告

2012

福 岡 市 教 育 委 員 会

福岡市埋蔵文化財調査報告書第1138集

今宿地区古墳群詳細分布調査報告

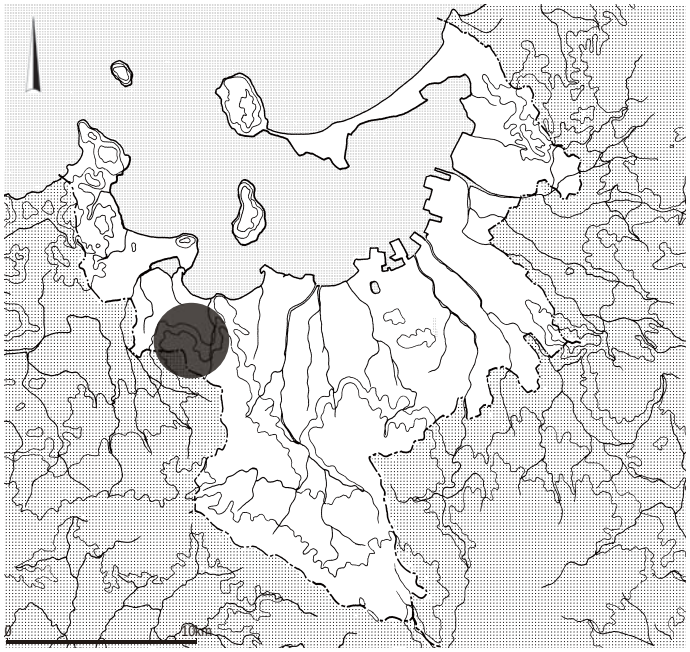

調査番号　0493・0553・0660・0759

２０１２

福 岡 市 教 育 委 員 会

序

福岡市の西部に位置する今宿平野を見下ろす山の麓には、400 基ほどの古墳が群を成して残されています。また、歴代築かれた前方後円墳がよく保存されており、平成 16 年には「史跡 今宿古墳群」として一括指定されるに至りました。

しかし、群集墳の保存についてはこれからの課題として残されています。そこで、福岡市教育委員会では、その分布について確認することとし、平成 16 年度から 4 年間をかけ、今宿地区古墳群詳細分布調査として調査を実施しました。本書はその成果を報告するものです。この成果が、当地域の古墳群保存の基礎資料となるとともに、市民の皆様に貴重な文化財が身近な存在であることを実感して頂くための資料として活用頂ければ幸いです。

平成24 年3 月16 日

福岡市教育委員会
教育長　酒 井 龍 彦

はじめに

1　本書は、2004（平成16）年度から2007（平成19）年度にわたり、福岡市西区今宿地区所在古墳群について福岡市教育委員会がおこなった、詳細分布調査の報告である。

2　調査は下記の通り、4次に亙り実施した。

今宿地区古墳群詳細分布調査 第1次　（調査番号 0493）
今宿地区古墳群詳細分布調査 第2次　（調査番号 0553）
今宿地区古墳群詳細分布調査 第3次　（調査番号 0660）
今宿地区古墳群詳細分布調査 第4次　（調査番号 0759）

3　本調査は保存のための資料化を目的として、教育委員会埋蔵文化財第2課（埋蔵文化財課）が実施したものである。作業は、関係各位のご理解とご協力のもと、円滑に遂行することができた。この場で深く感謝申し上げる。

5　調査は、以下の担当で実施した。

第1次調査 加藤良彦、第2次調査 加藤良彦・久住猛雄（現文化財整備課）、第3次調査 杉山富雄、第4次調査 菅波正人

本書の編集は、各調査担当の協力を得て杉山がおこなった。

6　調査記録は、福岡市埋蔵文化財センターで収蔵管理し、利用に供する予定である。

凡例

1　位置の表記は、現用の文化財分布地図・埋蔵文化財包蔵地管理システムとの整合性を考慮し、日本測地系に基づく座標値で示した。なお、観測データは、WGS-84座標系の値として記録されている。

2　表で用いる方位は国土座標の座標北であり、真北から0°19′西偏している。図中に表記されている方位は磁北であり、真北から6°20′西偏している。

遺　跡　名	今宿地区古墳群（詳細分布調査）		
調査次数	1次		
調査番号	0493	分布地図	121
調査面積	25ha	調査期間	2005年3月15日～3月29日
調　査　地	福岡市西区大字千里・大字飯氏地内		
調査次数	2次		
調査番号	0553	分布地図	120・121
調査面積	202ha	調査期間	2005年12月7日～2006年3月29日
調　査　地	福岡市西区大字千里・大字飯氏・大字徳永・大字女原地内		
調査次数	3次		
調査番号	0660	分布地図	112・113・120・121
調査面積	62ha	調査期間	2006年12月15日～2007年3月9日
調　査　地	福岡市西区大字女原・今宿町・今宿上ノ原地内		
調査次数	4次		
調査番号	0759	分布地図	103・104・112・113
調査面積	52ha	調査期間	2007年12月6日～2008年3月31日
調　査　地	福岡市西区今宿上ノ原・今宿青木地内		

〔本文目次〕

1　今宿地区古墳群詳細分布調査について……1
(1) 調査に至る経緯
(2) 調査の概要

2　調査の成果……4
(1) 古墳群の登録改廃
(2) 今宿地区古墳群分布地図
(3) 今宿古墳群地名表
(4) 石室略測図

〔図目次〕

図 1　今宿地区古墳群詳細分布調査地の位置 (1：50,000)……1
図 2　調査地全体図(1：20,000) ……5
図 3　今宿地区古墳群分布詳細図 1　(1：2500)…6
図 4　今宿地区古墳群分布詳細図 2　(1：2500)…7
図 5　今宿地区古墳群分布詳細図 3　(1：2500)…8
図 6　今宿地区古墳群分布詳細図 4　(1：2500)…9
図 7　石室略測図 1 ……46
図 8　石室略測図 2 ……47
図 9　石室略測図 3 ……48
図10　石室略測図 4 ……49
図11　石室略測図 5 ……50
図12　石室略測図 6 ……51
図13　石室略測図 7 ……52
図14　石室略測図 8 ……53
図15　石室略測図 9 ……54

〔表目次〕

表1　今宿地区古墳群 索引 ……iv
表2　今宿地区古墳群地名表 1 ……10・11
表3　今宿地区古墳群地名表 2 ……12・13
表4　今宿地区古墳群地名表 3 ……14・15
表5　今宿地区古墳群地名表 4 ……16・17
表6　今宿地区古墳群地名表 5 ……18・19
表7　今宿地区古墳群地名表 6 ……20・21
表8　今宿地区古墳群地名表 7 ……22・23
表9　今宿地区古墳群地名表 8 ……24・25
表10　今宿地区古墳群地名表 9 ……26・27
表11　今宿地区古墳群地名表 10 ……28・29
表12　今宿地区古墳群地名表 11 ……30・31
表13　今宿地区古墳群地名表 12 ……32・33
表14　今宿地区古墳群地名表 13 ……34・35
表15　今宿地区古墳群地名表 14 ……36・37
表16　今宿地区古墳群地名表 15 ……38・39
表17　今宿地区古墳群地名表 16 ……40・41
表18　今宿地区古墳群構成墳一覧 1 ……42
表19　今宿地区古墳群構成墳一覧 2 ……43
表20　今宿地区古墳群構成墳一覧 3 ……44
表21　今宿地区古墳群構成墳一覧 4 ……45

〔付図〕

付図 1　今宿地区古墳群分布地図 1（西部）
付図 2　今宿地区古墳群分布地図 2（東部）
付図 3　今宿地区古墳群分布地図 3（全）※データ

〔付表〕

付表 1　今宿地区古墳群地名表（全）※データ

※ 呼称順

古墳・群番号	古墳・群	古墳	索引
649	相原古墳群Ａ群	3 基	C3
650	相原古墳群Ｂ群	23 基	C3
651	相原古墳群Ｃ群	22 基	C3
652	相原古墳群Ｄ群	7 基	C3
653	相原古墳群Ｅ群	2 基	C3
655	相原古墳群Ｇ群	13 基	C3・D3
656	相原古墳群Ｈ群	2 基	D3
657	相原古墳群Ｉ群	3 基	D3
658	相原古墳群Ｊ群	4 基	D3
3006	相原古墳群Ｋ群	2 基	C3
3005	浅谷古墳群	2 基	E2
633	油坂古墳群Ａ群	6 基	D2
634	油坂古墳群Ｂ群	1 基	D1
698	飯氏古墳群Ａ群	9 基	B3
699	飯氏古墳群Ｂ群	33 基	B3
700	飯氏古墳群Ｃ群	13 基	A3・B3
701	飯氏古墳群Ｄ群	4 基	A3・B3
702	飯氏古墳群Ｅ群	6 基	B3
703	飯氏古墳群Ｆ群	3 基	A3・B3
704	飯氏古墳群Ｇ群	3 基	B3
705	飯氏古墳群Ｈ群	1 基	B4
706	飯氏古墳群Ｉ群	9 基	A4・B4
707	飯氏古墳群Ｊ群	5 基	A3・B3
708	飯氏古墳群Ｋ群	3 基	B4
709	飯氏古墳群Ｌ群	1 基	B3
718	飯氏古墳群Ｍ群	1 基	B4
3008	飯氏古墳群Ｎ群	1 基	B4
3009	飯氏古墳群Ｏ群	2 基	B4
3010	飯氏古墳群Ｐ群	1 基	B4
3011	飯氏古墳群Ｑ群	3 基	B3
3012	飯氏古墳群Ｒ群	2 基	B3
3013	飯氏古墳群Ｓ群	4 基	B3
3015	飯氏古墳群Ｕ群	1 基	B3
3016	飯氏古墳群Ｖ群	1 基	B4
3017	飯氏古墳群Ｗ群	2 基	B4
881	飯氏二塚古墳	1 基	B3
871	大塚古墳	1 基	C2
880	下谷古墳	1 基	B2
879	下引地古墳	1 基	B2
641	新開古墳群Ａ群	3 基	B3・C3
642	新開古墳群Ｂ群	5 基	C3
643	新開古墳群Ｃ群	33 基	C2・C3
644	新開古墳群Ｄ群	13 基	C3
645	新開古墳群Ｅ群	10 基	C3
630	新開古墳群Ｆ群	3 基	C2
3003	新開古墳群Ｇ群	2 基	C3
3004	新開古墳群Ｈ群	2 基	C3
872	鋤崎古墳	1 基	D2
631	鋤崎古墳群Ａ群	26 基	D2
632	鋤崎古墳群Ｂ群	4 基	D2
646	谷上古墳群Ａ群	20 基	C3
647	谷上古墳群Ｂ群	4 基	C3
648	谷上古墳群Ｃ群	5 基	C3
690	徳永古墳群Ａ群	2 基	D4
691	徳永古墳群Ｂ群	1 基	B2
692	徳永古墳群Ｃ群	2 基	B2
693	徳永古墳群Ｄ群	2 基	B2・B3
710	徳永古墳群Ｅ群	1 基	B3
711	徳永古墳群Ｆ群	1 基	B3
712	徳永古墳群Ｇ群	6 基	B3
713	徳永古墳群Ｈ群	28 基	B2・B3
3007	徳永古墳群Ｉ群	2 基	B2
509	長垂山古墳群	2 基	E1
659	本村古墳群Ａ群	11 基	D4
660	本村古墳群Ｂ群	1 基	D4
873	丸隈山古墳	1 基	B2
714	女原古墳群Ａ群	1 基	B3
715	女原古墳群Ｂ群	4 基	B3
694	女原古墳群Ｃ群	21 基	B2・B3
716	女原古墳群Ｄ群	44 基	B3
717	女原古墳群Ｅ群	21 基	B3
3001	女原古墳群Ｆ群	1 基	B3
661	焼山古墳群Ａ群	3 基	D3
662	焼山古墳群Ｂ群	3 基	D3
3002	焼山古墳群Ｃ群	2 基	D3
875	山ノ鼻1号古墳	1 基	B2
878	若八幡宮古墳	1 基	B2

表1　今宿地区古墳群 索引

1 今宿地区古墳群詳細分布調査の概要

(1) 調査に至る経緯

福岡市西区の南西端、今宿平野の丘陵部には、古墳時代各時期を通じ継続して前方後円墳が造営されており、その重要性から順次史跡として指定されてきた。さらに平成 16(2004) 年度には、国史跡追加指定にあたり「史跡 今宿古墳群」として統合指定されるに至った。

一方、丘陵や山麓地には、群集墳も密に分布しており、大部分が市街化調整区域内にあることも幸いしてよく保存されていることが知られている。しかし、近年平野部において大規模区画整理事業が進行するなど、現状での保存に影響が及ぶ可能性が高まってきた。

このような状況を受けて、今宿古墳群として一体となった保存、史跡指定ための内容把握の必要性から、2004(平成 16) 年度から、国庫補助を受け、「今宿地区古墳群詳細分布調査」として、本地域の古墳について分布調査を実施することとなった。

今宿地区古墳群

本書で「今宿地区古墳群」とするのは、埋蔵文化財包蔵地として登録された範囲ではない。史跡今宿古墳群＊を核とした地域は、西の千里・飯氏地区から、東の今宿青木地区までの広がりをもち、文化財分布地図(第2版 1998 年 3 月)に拠れば、古墳群 53 群を含む。このため、史跡今宿古墳群を核とした地域に分布する古墳・古墳群の総称として使用したものである。

0493　詳細分布調査第1次調査区　　0553　詳細分布調査第2次調査区
0660　詳細分布調査第3次調査区　　0759　詳細分布調査第4次調査区

図 1　今宿地区古墳群詳細分布調査地の位置 (1:50,000)

【註】
＊ 史跡今宿古墳群の構成墳は、丸隈山古墳、大塚古墳(今宿大塚古墳)、鋤崎古墳、飯氏二塚古墳、兜塚古墳、山ノ鼻 1 号墳、若八幡宮古墳

(2) 調査の概要

対象地域

先述した今宿地区古墳群の範囲は、古墳の分布からいうと、今宿平野に面した地形に立地する全てを含む範囲である。これを行政区画からいうと、西から大字千里、大字飯氏、大字周船寺、大字徳永、大字女原、今宿町、今宿上ノ原、今宿青木の地域が含まれる。

地形環境

現在みる今宿平野のうち、海側の平地は近世に行われた干拓の結果である。往時は今津湾岸に発達した陸繋砂州により形成された潟湖や後背湿地が前面に広がり、さらに砂丘を隔てて今津湾を望む景観であったものと復原できる。ここに向かい、鐘撞山（314m）あるいはさらに南の高祖山（416m）から派生する尾根が樹枝状に延び、その間に谷底平野が発達する。上に掲げた各行政区画はほぼその平野を単位としているといえる。また、東を区切る山麓地形は長垂丘陵へ続き、海岸まで、早良平野との間を完全に遮断している。

このなかで古墳は、地形分類からすると、段丘から丘陵、山麓地、小起伏山地へと続く地形に立地している*。その最高所は標高170m、最低所は標高10mの位置にある。

既往の分布調査

福岡市教育委員会は、当該地域における組織的な分布調査を2度にわたり実施している。

1968年度分布調査　最初の分布調査は、1968（昭和43）年度実施した。西区から早良区にかけての地域を対象に実施し、『福岡市埋蔵文化財遺跡地名表　第1集』（福岡市埋蔵文化財調査報告書第6集　1969年3月）として報告した。報告において、今宿・周船寺地区では、古墳群13群、古墳数は単独墳を含め168基を登録する。なお、32基は調査時点で消滅しており、伝聞に基づく数である。

1981年度分布調査　続く調査は、1981（昭和56）年度実施したものである。これは、市内全域を6地域に分割し、6カ年で次実施したうちの第4次調査で、今宿平野から志摩半島までの範囲を対象とし、『福岡市文化財分布地図　西部Ⅱ』（1982年）として刊行した。この6冊の刊行により、埋蔵文化財周知化のための資料が市内全域について整備されることとなった。本分布地図はさらに、初版刊行後の情報に基づく改訂を行い、『西部Ⅱ』については1994（平成6）年度、第2版として刊行した（1995年3月）。この時点で、当該域内の古墳群は54群、単独墳を含め古墳357基を登録した。なお、この間も個別発掘調査に伴う周辺調査、福岡県による調査等もあり、上記に至る資料の集積がなされてた。

この後、埋蔵文化財包蔵地について、情報システム化事業が行われ、2000（平成12）年度以降、埋蔵文化財包蔵地に関する情報は、電子化したかたちで管理している。

調査の方法

今回調査は、ここまでの成果を基盤とし、その確認と追補という作業を主として行った。現地作業では、各古墳ごとに調査の通し番号（調査番号）を付し管理することとし、各調査地点（古墳）毎に調査票を作成し現況、構造について観察、記載し、写真撮影及び位置の記録を行った。このなかで、1981年度実施分布調査で文化財調査票の作成されたいるものについては、それを複写、調査票として追記を行った古墳もある。

GPSの利用　古墳は、山林など対照できる地物がないか、見通しの利かない地形や植生中に所在することが多く、目視による方法では位置精度に問題があることから、位置の記録にGPSを利用することとなった。

GPS装置は、ディファレンシャルGPS機能があり、公称精度0.5ｍとされる機材を使用した。実際

【註】＊『福岡市土地分類細部調査報告』1889 福岡市

の作業にあたっては、観測値には観測衛星数 4 以上、DOP（幾何学的精度の係数）2 以下のときの値を採用するという基準の下、古墳ごとに観測を行った。観測点は墳頂部の位置を原則としたが、石室の破壊などで墳頂部を離れた位置での観測を余儀なくされたものも多い。また、植生、地形により電波障害が発生し＊、観測条件を充分満たしながら観測値の散布域が大きくなってしまうなどの現象が各所で発生し、その取扱に苦慮することがあった。そこで、当初 1 地点観測 1 回としていたものを途中から、30 計測の平均を 1 観測とし、1 地点について複数観測を行い（基本 5 回）、その平均値を採用するよう手順を改めた。また、明らかな異常値については再測も行った。さらに、アンテナポールを 2 倍ほど高いものにするなどした。しかし、地形、植生の条件に加え作業日の電波状態の要素も加わり。安定した観測値を得るまでに非常な時間を要する地点も多々あり．すべての地点において充分な観測をすることはできなかった。

調査の概要

第1次調査（調査番号 0493）　2004（平成 16）年度調査として 2005 年 3 月 15 日から 3 月 28 日まで実施した。飯氏古墳群を対象とし、26 地点について確認、記録を行った。

第2次調査（調査番号 0553）　2005（平成17）年度調査として2005年12月7日から2006年3月29日まで実施した。千里地区から飯氏、徳永地区、および女原地区の一部を対象として行い124地点について確認、記録を行った。

第3次調査（調査番号 0660）　2006（平成18）年度調査として2006年12月15日から2007年3月9日まで実施した。女原地区から今宿町地区および、今宿上ノ原地区の一部を対象として行い239地点について確認、記録を行った。

第4次調査（調査番号 0559）　2007（平成19）年度調査として2007年12月6日から2008年3月28日まで実施した。今宿上ノ原、今宿青木地区を対象として行い24地点について確認、記録を行った。

資料整理

今回分布調査成果の整理にあたって、先の 2 回の分布調査成果のほか、1981（昭和 56）年度実施の分布調査で作成した文化財調査票を参照した。全古墳について記録されているわけではないが、大部分の古墳について参照できた古墳群もある。

位置観測資料については、調査の項で触れた観測値の振れについても検討を行った、また観測精度についても確認を行った。その検討のため、軌跡記録を再現して点検する作業も行ったが非常な時間を要することとなった。この作業で、異常値を排除し、軌跡中から採録できる値がある時はその値を抽出するなどして補正を行った。観測量の小さな地点については作業のできなかったものがある。

なお、電波状態が不良であった地点について、後に確認調査を行なって得た実測図と照合したところ、最大で数 m の差を生じていた。古墳分布のまばらな地点では、この差は目視による精度をはるかにしのぐものだろうが、古墳の密集する場所では相対的なな位置関係の精度を保つことができない可能性がある。このあたり（場所）は示すことができるとしても、ここ（点）は示すことのできないことがある。別の簡便な観測手段も取り入れて、現地の状況に応じた観測、記録を工夫する必要がある。

【註】

＊ 葉の茂った森の中では受信強度の低下が著しく、測位不能となることがある。　山の稜線は若干の反射、回折現象を引き起こす。（土屋淳ほか 2002『新・GPS 測量の基礎』）

2 調査の成果

(1) 古墳群の登録改廃

現地踏査、資料整理の結果、古墳群 69 群、単独古墳 8 基を確認、登録した。古墳総数は 495 基となるが、うち 98 基は消滅している。このなかで記録による保存がなされたものが 56 基ある。別に、伝聞などが残るが、位置の特定できないものがある。

古墳群は、1 群を登録から抹消し、新たに 16 群を追録した。古墳は、17 基を登録から抹消した。現地確認の結果、立地の可能性が無い、古墳では無いと判断したものである。また、151 基を追加登録した。

調査の成果を、今宿地区古墳具分布地図、今宿地区古墳群地名表にまとめ、資料を付す。

(2) 今宿地区古墳群分布地図　　付図1･2､3(データ)

分布地図は、縮尺 5000 分の 1 の縮尺で作成し、東部と西部の 2 葉に分割印刷した。別に全部を同縮尺のデータとして添附する。

基盤図は、現在文化財分布システムで用いているもので、2006(平成 17) 年度時点の都市計画図である。

現存する古墳は●(赤)、現存しない古墳は○(赤枠)で示す。

古墳を示す番号は、今回調査に用いた調査番号である。後掲する地名表は、この調査番号順に配列した。また、別に、古墳群索引(表 1 ※呼称順)、古墳索引(表 18 ～ 21 ※群番号 - 墳丘番号順)を付す。

(3) 今宿古墳群地名表　　表2～17､付表1(データ)

表は調査番号順に配列した｡別に､古墳群別構成墳の表を付した(表 18～21)｡

表中の項目は以下の内容である。

群番号(古墳群番号)　古墳群は埋蔵文化財登録番号で表示する。個別古墳を識別する埋蔵文化財番号 (副番号) を組み合わせデータ管理に供するものである。

内部施設　〔 〕で記すのは、分類、説明である。( ) で記すのは内容が不明確のものである。

墳丘規模　円墳では墳丘径、前方後円墳では墳丘長。

開口方向　奥壁から羨道を見通した石室中軸線の方向とした。調査時は磁北で記録するが、偏角により較正し座標(日本測地系)北からの方位角を掲載した。数値の無いものは方位を記述する。石室抜き跡を計測したものなどもある。

所在　資料の精度から、地番まで調査できなかった。字までを記すが、字図精度、古墳位置精度から、境界部での位置関係は絶対的なものではない。

発掘調査番号　実施された発掘調査の調査番号である。

(4) 石室略測図　　図7～15

調査で作成した調査票の記録から、比較的遺存状態の良好な石室の略測図を複写して示す。また、1981(昭和 56) 年度実施分布調査の記録からも抽出、調査番号順に配列した。略測図はすべてが揃っているわけではなく、調査の状況により記録に残すことができなかったものも多い。また、図の精度も同じ理由でまちまちである。このため、寸法等の記述はできる限り残しながら、寸法に従い約 100 分の 1 の縮尺に統一している。

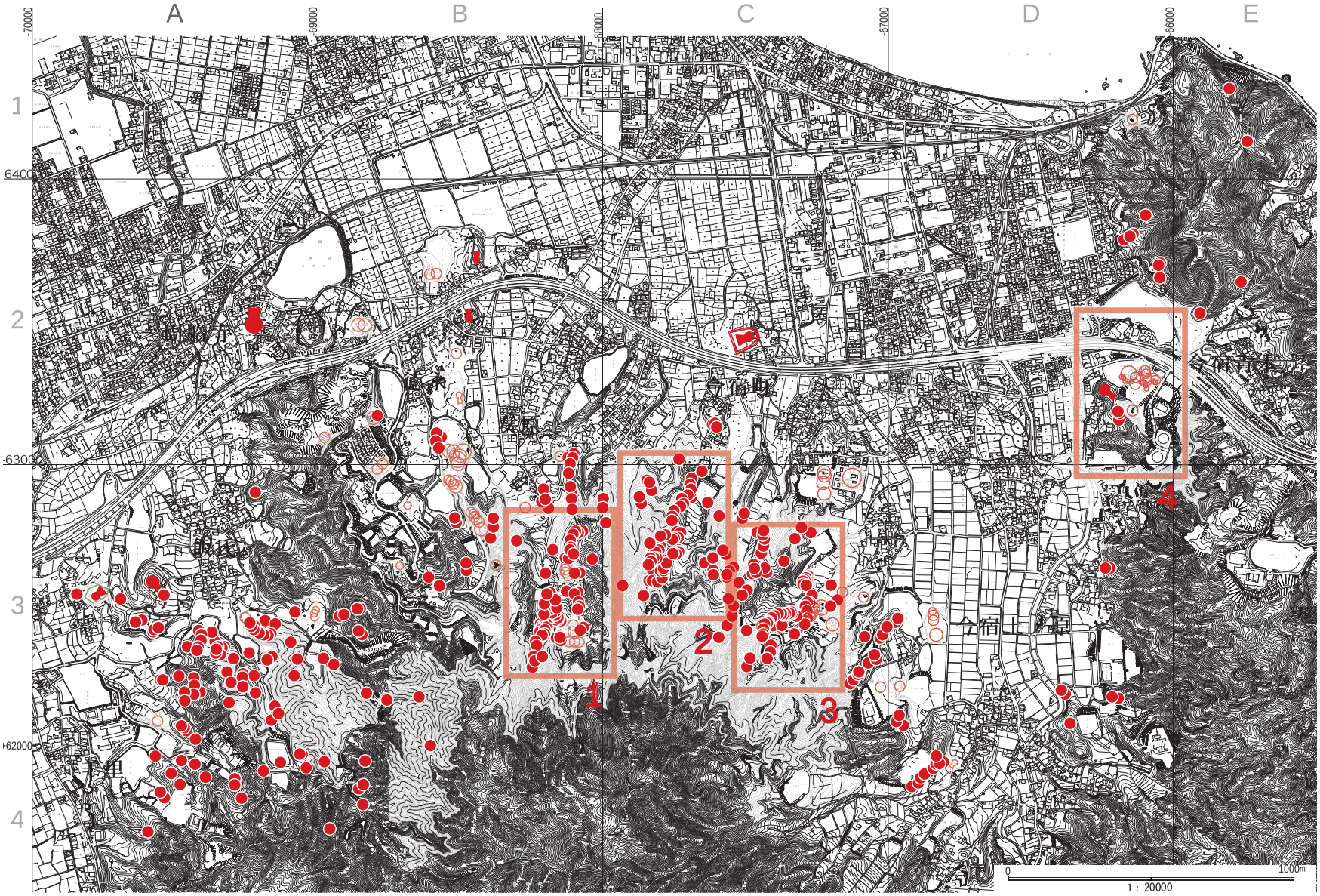

図 2　調査地全体図（1:20,000）　　枠・番号は、詳細図を示す（図 3 ～ 6）

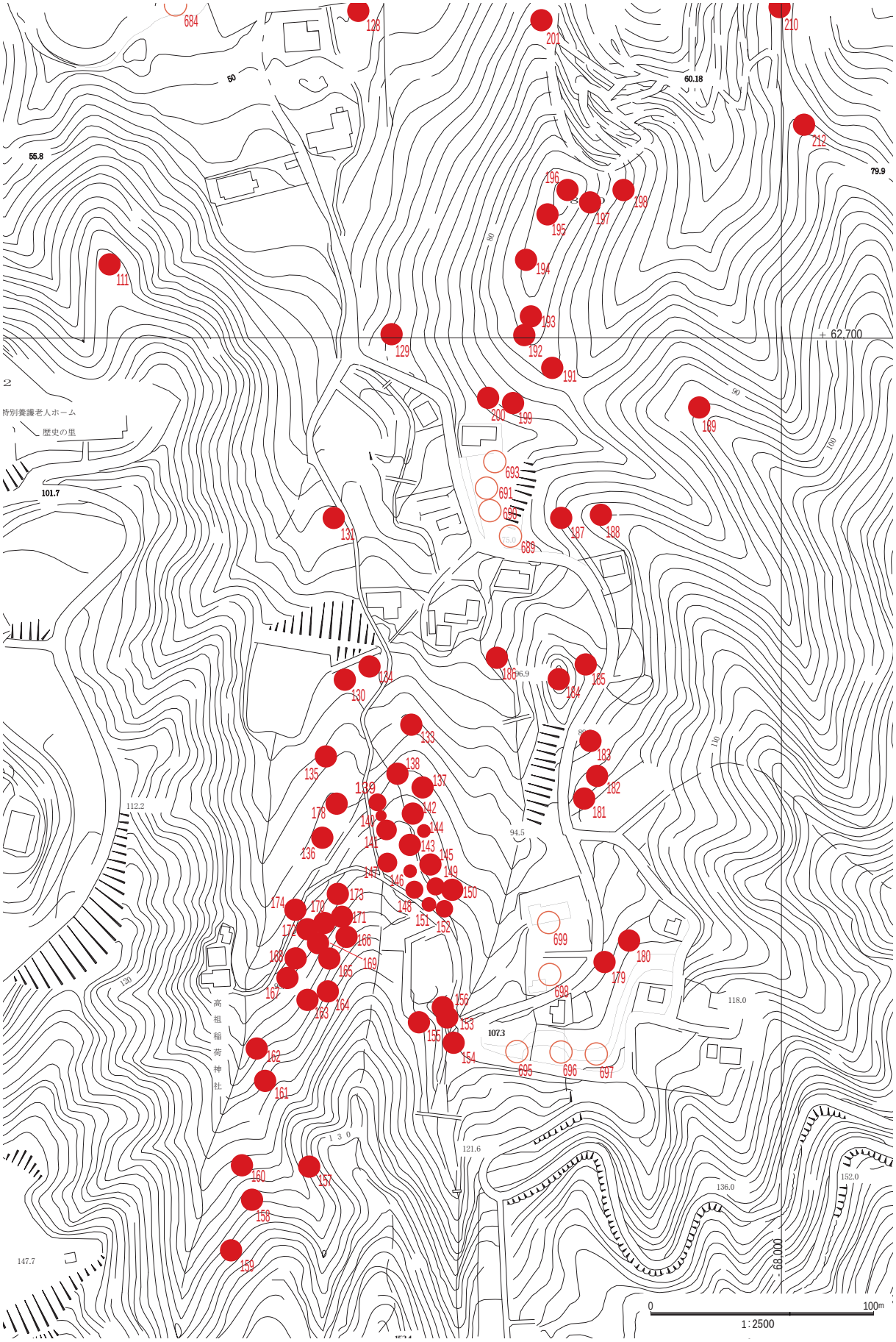

図 3　今宿地区古墳群分布詳細図 1　(1:2500)

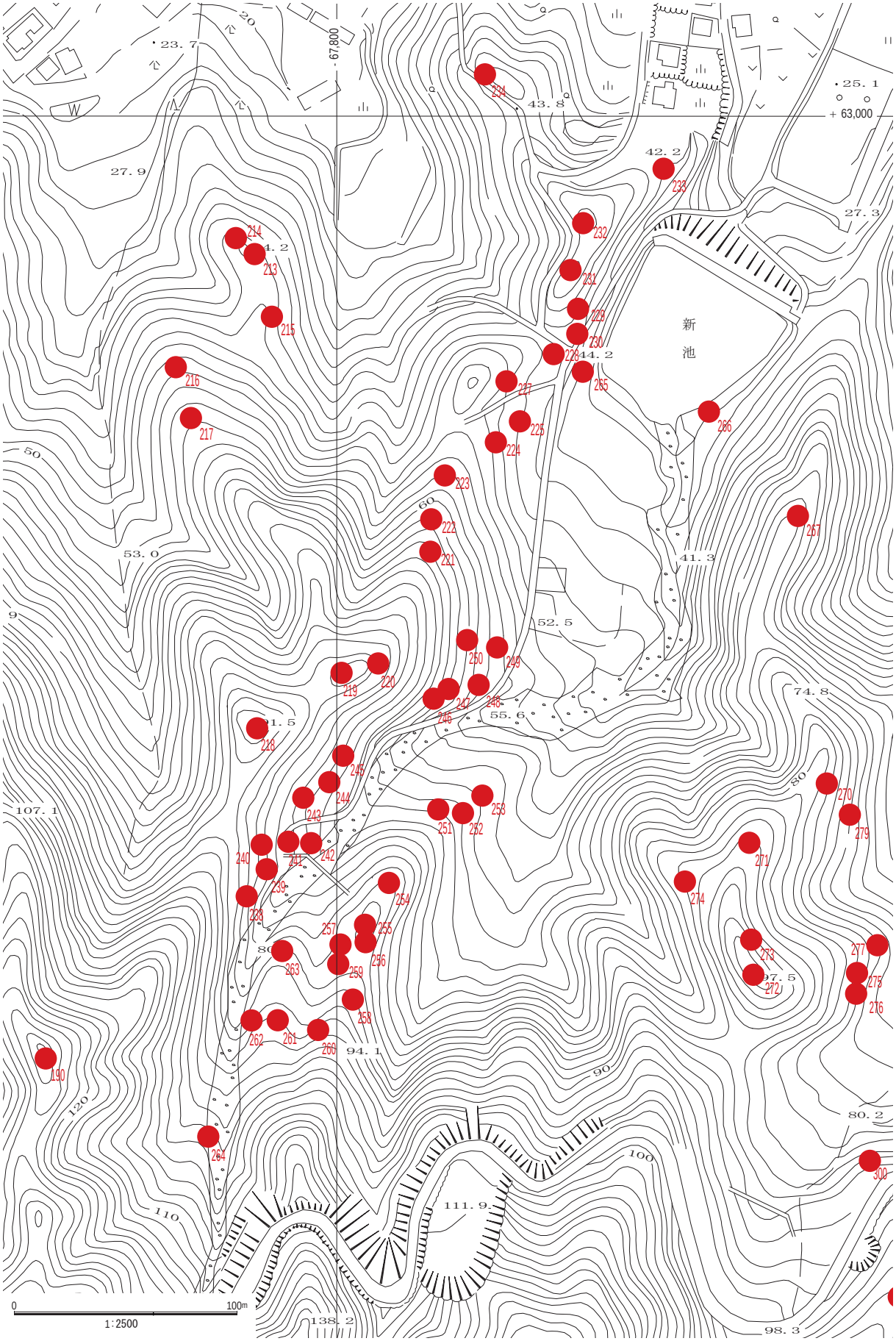

図 4　今宿地区古墳群分布詳細図 2　(1:2500)

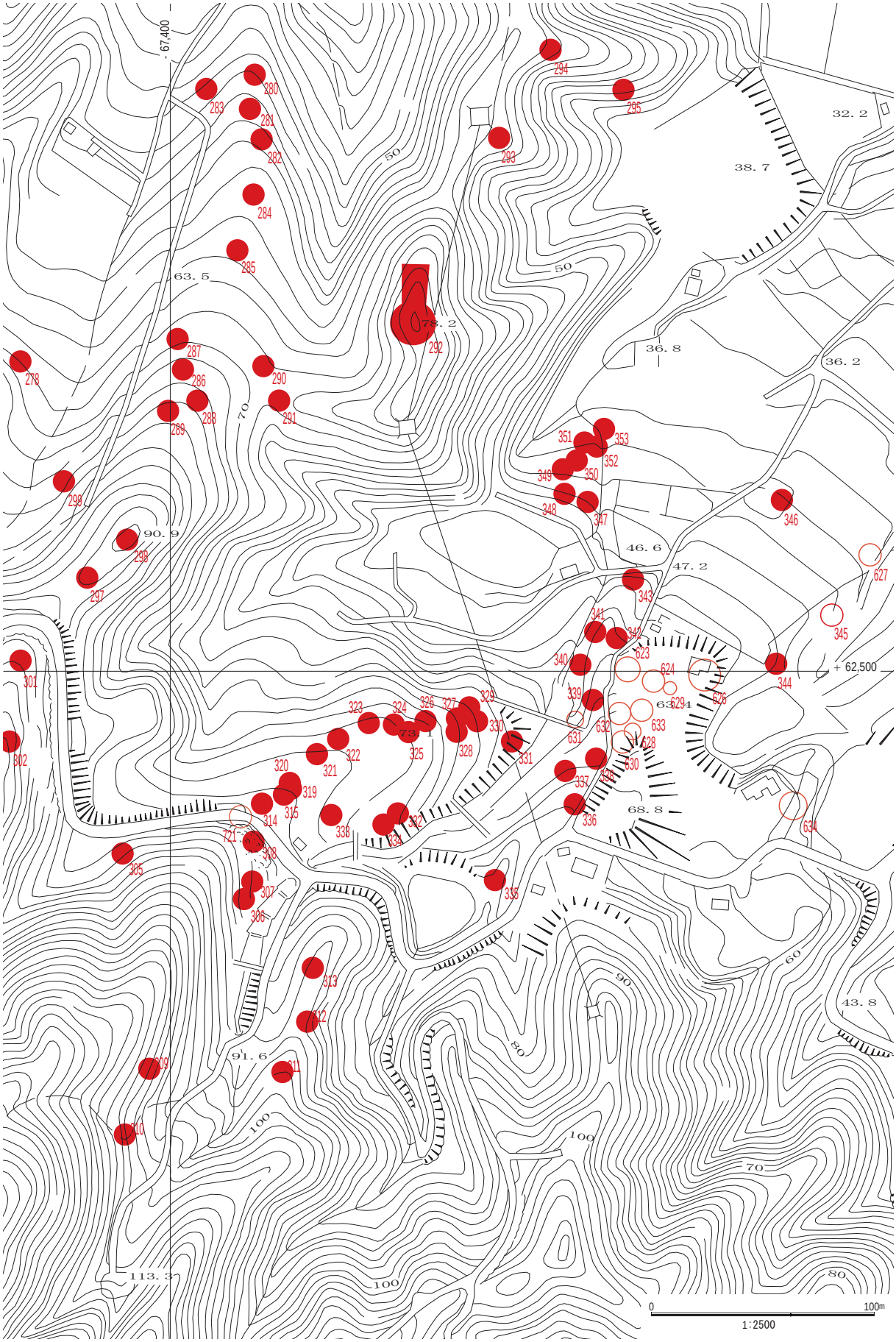

図5　今宿地区古墳群分布詳細図 3　(1:2500)

図 6　今宿地区古墳群分布詳細図 4　(1:2500)

調査番号	古墳群番号	古墳呼称	墳形	内部施設	立地	地目
1	700	飯氏古墳群Ｃ群 5号墳	円墳	横穴式石室〔両袖単室〕	北西方向尾根上	山林(植林地)
2	700	飯氏古墳群Ｃ群 13号墳	円墳	(横穴式石室)	北西方向尾根上	山林(植林地)
3	700	飯氏古墳群Ｃ群 4号墳	円墳	横穴式石室	北西方向尾根上	山林(植林地)
4	700	飯氏古墳群Ｃ群 9号墳	円墳	横穴式石室	分岐した尾根上	山林(植林地)
5	700	飯氏古墳群Ｃ群 10号墳	円墳		尾根東面斜面	山林(植林地)
6	700	飯氏古墳群Ｃ群 3号墳	円墳	横穴式石室〔両袖単室〕	北西方向尾根上	山林(植林地)
7	700	飯氏古墳群Ｃ群 2号墳	円墳	横穴式石室	北西方向尾根上	山林(植林地)
8	700	飯氏古墳群Ｃ群 11号墳	円墳		北西方向尾根上	山林(植林地)
9	700	飯氏古墳群Ｃ群 1号墳	円墳	横穴式石室	北西方向尾根上	山林(植林地)
10	3012	飯氏古墳群Ｒ群 1号墳	円墳		丘陵尾根起伏頂部	山林(雑木林)
11	700	飯氏古墳群Ｃ群 7号墳	円墳	横穴式石室	北西方向尾根裾	山林(雑木林)
12	700	飯氏古墳群Ｃ群 6号墳	円墳	横穴式石室〔片袖単室〕	北西方向尾根裾	山林(植林地)
13	703	飯氏古墳群Ｆ群 1号墳	円墳	横穴式石室	尾根上	山林(植林地)
15	3011	飯氏古墳群Ｑ群 2号墳	円墳	(横穴式石室)	尾根西面斜面裾部	山林(植林地)
16	3011	飯氏古墳群Ｑ群 1号墳	円墳	竪穴式石室〔小石室〕か	尾根西面斜面	山林(植林地)
17	706	飯氏古墳群Ｉ群 11号墳	円墳	(横穴式石室)	尾根西面斜面	山林(植林地)
18	706	飯氏古墳群Ｉ群 12号墳	円墳		尾根西面斜面	山林(植林地)
19	706	飯氏古墳群Ｉ群 3号墳	円墳	横穴式石室〔両袖単室〕	尾根斜面	山林(植林地)
21	706	飯氏古墳群Ｉ群 13号墳	円墳	横穴式石室	尾根上	山林(植林地)
22	3017	飯氏古墳群Ｗ群 1号墳	円墳	横穴式石室	丘陵尾根直下南面斜面	山林(植林地)
23	3016	飯氏古墳群Ｖ群 1号墳	円墳		尾根上	山林(植林地)
24	705	飯氏古墳群Ｈ群 1号墳	円墳	横穴式石室〔両袖単室〕	尾根斜面	山林(藪)
25	718	飯氏古墳群Ｍ群 1号墳	円墳	(横穴式石室)	丘陵頂部	山林(雑木林)
28	706	飯氏古墳群Ｉ群 1号墳	円墳	横穴式石室	尾根上	山林(藪)
32	699	飯氏古墳群Ｂ群 1号墳	円墳	(横穴式石室)	尾根上	山林(藪)
33	706	飯氏古墳群Ｉ群 5号墳	円墳	横穴式石室	北西方向尾根上	山林(植林地・雑木林境界)
34	706	飯氏古墳群Ｉ群 6号墳	円墳	横穴式石室	西面する斜面裾	山林(雑木林)
35	706	飯氏古墳群Ｉ群 7号墳	円墳		西面する斜面裾	山林(雑木林)
38	3010	飯氏古墳群Ｐ群 3号墳	円墳	(横穴式石室)	西方向尾根端	山林(植林地)
39	708	飯氏古墳群Ｋ群 1号墳	円墳	(横穴式石室)	尾根上	山林(藪)
40	708	飯氏古墳群Ｋ群 2号墳	円墳		広い尾根上	山林(植林地)
41	708	飯氏古墳群Ｋ群 3号墳	円墳		尾根上	山林(植林地)
42	3009	飯氏古墳群Ｏ群 1号墳	円墳		谷頭に面した西面斜面	山林(植林地)
43	3009	飯氏古墳群Ｏ群 2号墳	円墳	(横穴式石室)	谷頭に面した西面斜面	山林(雑木林)
44	3008	飯氏古墳群Ｎ群 1号墳	円墳		丘陵尾根上	山林(雑木林)
45	707	飯氏古墳群Ｊ群 3号墳	円墳	横穴式石室	尾根上	山林(雑木林)

表2　今宿地区古墳群地名表　1

墳丘規模 (径･長/高)	玄室規模 (長/幅/高)	羨道規模 (長/幅/高)	開口(軸) 方向	現状	所在	発掘調査 番号
6.3×1.8	2.5×2.2× -	- × - × -	N144° E	墳丘頂部掘削、石室露出。 玄室天井石欠失、埋没。羨道開口せず。 /馬蹄形溝。	西区大字飯氏字四ツ谷	
4.0× -	- × - × -	- × - × -		墳丘中央部掘削、石材散乱、低平。 /馬蹄形溝。	西区大字飯氏字四ツ谷	
6.7×1.3	- × - × -	- × - × -	南東か	墳丘頂部掘削、石室露出。 石室陥没、周囲に石材散乱。 /馬蹄形溝。	西区大字飯氏字四ツ谷	
6.8× -	- × - × -	- × - × -		墳丘頂部掘削、石材散乱。 石室詳細不明。 /馬蹄形溝。	西区大字飯氏字四ツ谷	
7.7× -	- × - × -	- × - × -		上部削平か。	西区大字飯氏字四ツ谷	
12.1×1.6	2.2×2.1× -	- ×0.6× -	N116° E	墳丘頂部欠失、石室露出。 石室天井部陥没。 /馬蹄形溝。	西区大字飯氏字四ツ谷	
10.0×1.4	- × - × -	- × - × -		墳丘頂部欠失、石室露出。 石室天井部陥没、周囲に石材散乱。 /馬蹄形溝。	西区大字飯氏字四ツ谷	
4.8× -	- × - × -	- × - × -		/馬蹄形溝。	西区大字飯氏字四ツ谷	
12.1×2.3	- × - × -	- × - × -	西か	墳丘上部大きく掘削、石材抜き取り。 /馬蹄形溝。	西区大字飯氏字四ツ谷	
9.0× -	- × - × -	- × - × -		低い高まり。	西区大字飯氏字四ツ谷	
10.0×1.8	- × - × -	- × - × -		墳丘大きく掘削、石室一部露出。 石室天井部陥没。石材一部抜き取りか。	西区大字飯氏字四ツ谷	
7.9×1.3	2.2×2.0× -	- × - × -	N146° E	墳丘頂部欠失、石室露出。 石室天井部陥没。 /馬蹄形溝。	西区大字飯氏字四ツ谷	
9.0×1.7	- × - × -	- × - × -	南か	墳丘大きく掘削、石材散乱。 石室石材抜き取り、詳細不明。 /馬蹄形溝。	西区大字飯氏字四ツ谷	
10.0× -	- × - × -	- × - × -	東	墳丘掘削。 石室石材抜き取り、詳細不明。 /馬蹄形溝。	西区大字飯氏字四ツ谷	
4.5× -	- × - × -	- × - × -		墳丘端部2箇所掘削。	西区大字飯氏字四ツ谷	
6.6× -	- × - × -	- × - × -		墳丘頂部まで遺存、周囲に石材。 /馬蹄形溝。	西区大字飯氏字大谷	
4.8× -	- × - × -	- × - × -		墳丘低平。 周囲に石材が露出。	西区大字飯氏字大谷	
10.0×2.8	2.4×2.0×2.4	2.4×1.0× -	N56° W	墳丘東部分崩落。 石室完存。	西区大字飯氏字大谷	
4.0× -	- × - × -	- × - × -		墳丘上部破壊、石材散乱。 石室腰石遺存か。	西区大字飯氏字大谷	
5.0× -	- × - × -	- × - × -		墳丘上部掘削。 /馬蹄形溝。(尾根切断)	西区大字飯氏字大谷	
4.5× -	- × - × -	- × - × -		東半部崩落。	西区大字飯氏字大谷	
8.5×2.6	2.5×2.2×2.5	1.5×1.0×1.4	N74° W	墳丘削平、天井石露出。 羨道開口、前半部埋没。石室完存。 /馬蹄形溝。	西区大字飯氏字大谷	
8.0×1.5	- × - × -	- × - × -	南	墳丘上部欠失。 石室上部欠失。	西区大字飯氏字大谷	
11.0×1.5	- × - × -	- × - × -	N144° W	墳丘東西部欠失、頂部大きく掘削、石材抜き取り。 玄室奥壁一部遺存。	西区大字飯氏字大谷・大字千里字大谷	
13.6×1.8	- × - × -	- × - × -		墳丘頂部掘削。 石材･石室見えず。	西区大字飯氏字正善寺	
9.0×2.5	2.6×2.0× -	- × - × -	西	墳丘上部掘削、石室露出。 石室上半壊。	西区大字飯氏字正善寺	
8.0×2.0	- × - × -	- × - × -	西	墳丘上部掘削、石材抜き取り。 石室破壊。	西区大字千里字大谷	
7.2×0.7	- × - × -	- × - × -		墳丘北部分･上半部削平、頂部陥没。 石室埋没か。	西区大字千里字大谷	
14.0× -	- × - × -	- × - × -		墳丘頂部掘削。	西区大字千里字大久保	
12.0×1.1	- × - × -	- × - × -		墳丘上部削平、各所に陥没。 石材散乱。	西区大字千里字大久保	
9.0× -	- × - × -	- × - × -		墳丘西･上半部削平。	西区大字千里字大久保	
15.0× -	- × - × -	- × - × -		墳丘3/4削平。	西区大字千里字大久保	
11.0× -	- × - × -	- × - × -		墳丘頂部掘削。	西区大字千里字大久保	
9.5× -	- × - × -	- × - × -		墳丘上部大きく掘削、石材抜き取り。 石材散乱。 /馬蹄形溝。	西区大字千里字大久保	
9.0×1.5	- × - × -	- × - × -		墳丘1/3削平、頂部掘削。 石室石材なし。	西区大字千里字柳ヶ谷	
12.0×1.2	- × - × -	- × - × -	N131° W	墳丘頂部掘削、石材抜き取り、石材散乱。 石材散乱。	西区大字千里字大谷	

※単位はｍ

調査番号	古墳群番号	古墳呼称	墳形	内部施設	立地	地目
46	707	飯氏古墳群Ｊ群 2号墳	円墳		尾根上	山林(藪)
47	707	飯氏古墳群Ｊ群 1号墳	円墳	(横穴式石室)	丘陵尾根頂上	山林(雑木林)
48	707	飯氏古墳群Ｊ群 5号墳	円墳	横穴式石室	谷頭に面した西面斜面	山林(雑木林)
49	699	飯氏古墳群Ｂ群 4号墳	円墳	(横穴式石室)	尾根緩斜面	山林（藪）
50	699	飯氏古墳群Ｂ群 7号墳	円墳	横穴式石室	尾根緩斜面	山林(藪)
51	699	飯氏古墳群Ｂ群 28号墳	円墳	(横穴式石室)	尾根上	山林(雑木林)
52	699	飯氏古墳群Ｂ群 3号墳	円墳	横穴式石室	尾根斜面	畑地
53	699	飯氏古墳群Ｂ群 2号墳	円墳	横穴式石室	丘陵南面斜面	山林(雑木林)
54	699	飯氏古墳群Ｂ群 32号墳	円墳	(横穴式石室)	尾根西面斜面	山林(雑木林)
55	699	飯氏古墳群Ｂ群 34号墳	円墳	(横穴式石室)	尾根上	山林(雑木林)
56	699	飯氏古墳群Ｂ群 33号墳	円墳	(横穴式石室)	尾根西面斜面	山林(植林地)
57	699	飯氏古墳群Ｂ群 6号墳	円墳	(横穴式石室)	尾根上	山林(植林地)
58	699	飯氏古墳群Ｂ群 5号墳	円墳	横穴式石室〔両袖単室･無羨道〕	尾根上	山林(植林地)
62	699	飯氏古墳群Ｂ群 8号墳	円墳	(横穴式石室)	丘陵尾根頂部	山林(藪)
63	699	飯氏古墳群Ｂ群 9号墳	円墳	横穴式石室	丘陵尾根頂部からやや下った位置	山林(藪)
64	699	飯氏古墳群Ｂ群 23号墳	円墳	(横穴式石室)	西方向尾根直下	山林(雑木林)
65	699	飯氏古墳群Ｂ群 20号墳	円墳		北方向尾根直下	山林(雑木林)
66	699	飯氏古墳群Ｂ群 10号墳	円墳	横穴式石室	尾根上	山林(藪)
67	699	飯氏古墳群Ｂ群 19号墳	円墳		丘陵北面斜面	竹林
68	699	飯氏古墳群Ｂ群 11号墳	円墳	横穴式石室		山林(藪)
69	699	飯氏古墳群Ｂ群 26号墳	円墳	石室(石棺系石室)	丘陵北面緩斜面	山林(植林地)
70	699	飯氏古墳群Ｂ群 24号墳	円墳		丘陵北面緩斜面	竹林
71	699	飯氏古墳群Ｂ群 12号墳	円墳	竪穴系横口式石室	尾根緩斜面	山林(植林地)
72	699	飯氏古墳群Ｂ群 13号墳	円墳	竪穴系横口式石室	尾根緩斜面	山林(植林地)
73	699	飯氏古墳群Ｂ群 25号墳	円墳	(横穴式石室)	丘陵北面緩斜面	山林(雑木林)
74	699	飯氏古墳群Ｂ群 22号墳	円墳	(横穴式石室)	丘陵北面緩斜面	山林(雑木林)
75	699	飯氏古墳群Ｂ群 15号墳	円墳	横穴式石室	丘陵尾根緩斜面	山林(藪)
76	699	飯氏古墳群Ｂ群 35号墳	円墳	横穴式石室	す尾根上	山林(植林地)
77	699	飯氏古墳群Ｂ群 17号墳	円墳	横穴式石室〔両袖単室〕	尾根上	山林(藪)
78	699	飯氏古墳群Ｂ群 30号墳	円墳	(横穴式石室)	尾根南斜面	山林(雑木林)
79	699	飯氏古墳群Ｂ群 16号墳	円墳	(横穴式石室)	丘陵尾根緩斜面	山林(植林地)
80	703	飯氏古墳群Ｆ群 3号墳	円墳	横穴式石室	丘陵裾緩斜面	畑地
81	699	飯氏古墳群Ｂ群 36号墳	円墳	横穴式石室	東方向尾根裾	山林(雑木林)
82	699	飯氏古墳群Ｂ群 18号墳	円墳	(横穴式石室)	丘陵尾根頂部	山林(藪)

表3　今宿地区古墳群地名表　2

墳丘規模 (径･長/高)	玄室規模 (長/幅/高)	羨道規模 (長/幅/高)	開口(軸) 方向	現状	所在	発掘調査 番号
8.0×1.0	－×－×－	－×－×－		墳丘頂部削平。	西区大字千里字大谷	
11.5×1.7	－×－×－	－×－×－	N50°E	墳丘頂部削平。扁平の石材散乱。	西区大字千里字大谷	
8.5×0.8	－×－×－	－×－×－		墳丘1/2削平。 石室壁の一部遺存。	西区大字千里字大谷・大字千里字中原	
8.4×1.8	－×－×－	－×－×－	N134°W	墳丘上部掘削、石室露出。 石室上半ぶ。 /馬蹄形溝	西区大字飯氏字都ヶ浦	
8.0×1.3	－×－×－	－×－×－	N169°W	墳丘頂部掘削、石室露出。 石材一部露出。 /馬蹄形溝。	西区大字飯氏字都ヶ浦	
5.0×－	－×－×－	－×－×－		墳丘北・西部削平。 石材一部露出。 /馬蹄形溝。	西区大字飯氏字都ヶ浦	
7.5×1.0	－×－×－	－×－×－	西	墳丘上部掘削、。 石室石材抜き取り。 /馬蹄形溝。	西区大字飯氏字都ヶ浦	
10.0×1.0	－×－×－	－×－×－	南	墳丘上部掘削。 石室石材抜き取り。	西区大字飯氏字都ヶ浦	
8.0×－	－×－×－	－×－×－	南	墳丘上部掘削。 石室石材抜き取り。	西区大字飯氏字都ヶ浦	
10.0×－	－×－×－	－×－×－	南西	墳丘上部大きく掘削。 石室石材抜き取り、散乱。	西区大字飯氏字都ヶ浦	
5.5×－	－×－×－	－×－×－	西	墳丘上部掘削、石材散乱。 石室石材抜き取り。 /馬蹄形溝。	西区大字飯氏字都ヶ浦	
10.0×1.0	－×－×－	－×－×－		墳丘頂部掘削、埋没。 石室石材なし。 /馬蹄形溝。	西区大字飯氏字都ヶ浦	
11.0×2.5	2.3×1.4×－	－×0.6×0.5	N126°E	墳丘頂部掘削、石室露出。 石室上半が削平、側壁は持ち送り。 /馬蹄形溝。	西区大字飯氏字都ヶ浦	
12.0×2.5	－×－×－	－×－×－	N91°W	墳丘頂部掘削、裾に石材散乱。	西区大字飯氏字都ヶ浦	
9.0×1.5	－×－×－	－×－×－	N94°E	墳丘頂部掘削、石室露出。盗掘坑の東側に一石遺存。	西区大字飯氏字都ヶ浦	
6.0×0.5	－×－×－	－×－×－		殆ど削平。 掘削部に石室壁一部露出。	西区大字飯氏字都ヶ浦	
9.0×1.5	－×－×－	－×－×－		墳丘上部削平か、中央陥没部に石材散乱。 石室埋没して内部施設不明。	西区大字飯氏字都ヶ浦	
15.0×1.9	－×－×－	－×－×－	南	墳丘頂部掘削(溝状)、石材散乱。 石室石材抜き取り、抜き穴の規模６×４ｍ。 /馬蹄形溝。	西区大字飯氏字都ヶ浦	
9.0×0.5	－×－×－	－×－×－		墳丘2/3削平。 石室完全に削平。 /馬蹄形溝。	西区大字飯氏字都ヶ浦	
10.5×3.0	－×－×－	－×－×－		墳丘南半部・西裾部削平、石材散乱。	西区大字飯氏字都ヶ浦	
8.5×－	－×0.7×－	－×－×－		墳丘1/2削平、石室露出。 石室側壁の一部欠失、天井石遺存。 報告(市) 1108集(確認調査)。	西区大字飯氏字都ヶ浦	0856
9.5×－	－×－×－	－×－×－		墳丘3/4削平。 石室完全に削平。	西区大字飯氏字正善寺	
10.0×0.8	1.9×0.6×－	－×－×－	N79°E	墳丘頂部削平、石室露出。 石室天井意志欠失、板石積み、小口に段。 /列石 報告(市) 1108集(確認調査)。	西区大字飯氏字都ヶ浦	0856
10.0×0.8	1.8×0.5×－	－×－×－		墳丘頂部掘削。石室露出。 石室天井部欠失、前半上部破壊。 報告(市) 1108集(確認調査)。	西区大字飯氏字正善寺	0856
8.0×0.5	－×－×－	－×－×－		墳丘3/4削平。 石室完全に削平。 /馬蹄形溝。	西区大字飯氏字正善寺	
7.0×0.5	－×－×－	－×－×－		墳丘大半削平。 石室完全に削平。 /馬蹄形溝。	西区大字飯氏字正善寺	
16.0×5.0	－×－×－	－×－×－	N86°W	墳丘頂部掘削、石室露出。 石室の一部露出。 /馬蹄形溝。	西区大字飯氏字正善寺	
10.0×1.5	－×－×－	－×－×－	西	墳丘上部掘削。 玄室石材抜き取り、羨道遺存、開口。 /馬蹄形溝。	西区大字飯氏字正善寺	
12.0×2.0	2.1×1.5×－	－×－×－	N166°W	墳丘西半部崩落、石室露出。 石室上部、前半部欠失、羨道埋没。	西区大字飯氏字正善寺	
7.0×0.5	－×－×－	－×－×－		墳丘の殆ど削平。 石室完全に削平。	西区大字飯氏字正善寺	
8.0×0.5	－×－×－	－×－×－	N84°W	墳丘の殆ど破壊。 石室完全に削平。 /馬蹄形溝。	西区大字飯氏字正善寺	
8.5×－	1.8×1.7×－	－×－×－	南	墳丘1/2削平、上部欠失、石室一部露出。 玄室側壁の一部露出、以下埋没。	西区大字飯氏字四ツ谷	
12.5×3.0	－×－×－	－×－×－	北西	墳丘上部大きく掘削、石材抜き取り、散乱。 羨道の一部露出。 /馬蹄形溝。	西区大字飯氏字正善寺	
7.5×0.5	－×－×－	－×－×－		墳丘不明瞭、中央部掘削。盗掘坑に石材陥没。	西区大字飯氏字正善寺	

※単位はｍ

調査番号	古墳群番号	古墳呼称	墳形	内部施設	立地	地目
83	3011	飯氏古墳群Q群 3号墳	円墳	(横穴式石室)	当面する丘陵裾	山林(雑木林)
84	698	飯氏古墳群A群 6号墳	円墳	竪穴式石室〔「小石室「〕か	低丘陵平坦地	山林(雑木林)
85	698	飯氏古墳群A群 7号墳	円墳		段丘上の起伏部	山林(雑木林)
86	698	飯氏古墳群A群 8号墳	円墳		段丘上の起伏部	山林(雑木林)
87	698	飯氏古墳群A群 5号墳	円墳	横穴式石室		山林(雑木林)
88	698	飯氏古墳群A群 4号墳	円墳	横穴式石室	低い丘陵上	山林(雑木林)
89	698	飯氏古墳群A群 3号墳	円墳	横穴式石室	丘陵平坦部	山林(雑木林)
90	698	飯氏古墳群A群 9号墳	円墳	(横穴式石室)	西面する丘陵斜面	山林(雑木林)
91	698	飯氏古墳群A群 2号墳	円墳		低台地上	畑地
92	3013	飯氏古墳群S群 1号墳	円墳	(横穴式石室)		山林(植林地・雑木林境界)
93	704	飯氏古墳群G群 2号墳	円墳	横穴式石室〔両袖単室〕	尾根斜面	山林(藪)
94	704	飯氏古墳群G群 1号墳	円墳	横穴式石室	尾根斜面裾部	山林(藪)
95	3013	飯氏古墳群S群 4号墳	円墳	横穴式石室	丘陵東面斜面裾	山林(植林地)
96	3013	飯氏古墳群S群 2号墳	円墳		丘陵東面斜面	山林(植林地)
97	3013	飯氏古墳群S群 3号墳	円墳	(横穴式石室)	丘陵東面斜面	山林(植林地)
98	704	飯氏古墳群G群 4号墳	円墳	横穴式石室〔両袖か〕	山地東面斜面	山林(雑木林)
100	701	飯氏古墳群D群 4号墳	円墳	(横穴式石室)	丘陵裾西面斜面	山林(雑木林)
101	702	飯氏古墳群E群 2号墳	円墳	横穴式石室	尾根直下南面斜面	山林(雑木林)
102	702	飯氏古墳群E群 1号墳	円墳	横穴式石室	尾根斜面	山林(藪)
103	702	飯氏古墳群E群 3号墳	円墳	横穴式石室〔両袖単室〕	尾根上	山林(植林地)
104	702	飯氏古墳群E群 5号墳	円墳	横穴式石室〔両袖〕	丘陵尾根緩傾斜端	山林(植林地)
105	702	飯氏古墳群E群 6号墳	円墳	横穴式石室〔無袖か〕	北方向山地尾根端	山林(植林地)
106	709	飯氏古墳群L群 1号墳	円墳		丘陵頂部付近	山林(雑木林)
107	3015	飯氏古墳群U群 1号墳	円墳	横穴式石室〔両袖〕	尾根上	山林(植林地)
110	692	徳永古墳群C群 2号墳	円墳	横穴式石室	尾根南面斜面	山林(藪)
111	713	徳永古墳群H群 2号墳	円墳	横穴式石室〔両袖か〕	尾根上	山林(雑木林)
112	713	徳永古墳群H群 5号墳	円墳	横穴式石室	尾根直下西面斜面	山林(雑木林)
113	713	徳永古墳群H群 4号墳	円墳	横穴式石室	尾根上	山林(雑木林)
114	713	徳永古墳群H群 3号墳	円墳	横穴式石室〔両袖〕	北西方向丘陵尾根緩傾斜部端	山林(雑木林)
115	713	徳永古墳群H群 22号墳	円墳	横穴式石室	北西方向丘陵裾部緩斜面	山林(雑木林)
116	713	徳永古墳群H群 23号墳	円墳	竪穴系横口式石室	北西方向丘陵裾部緩斜面	山林(雑木林)
117	713	徳永古墳群H群 25号墳	円墳	横穴式石室	北西方向丘陵裾部緩斜面	山林(雑木林)
118	713	徳永古墳群H群 24号墳	円墳	(横穴式石室)	北西方向丘陵裾部緩斜面	山林(雑木林)
119	712	徳永古墳群G群 5号墳	円墳		北西方向丘陵裾部緩斜面	山林(雑木林)
120	712	徳永古墳群G群 6号墳	円墳	横穴式石室	北方向尾根裾緩傾斜地	山林(植林地)

表4　今宿地区古墳群地名表　3

墳丘規模 (径･長/高)	玄室規模 (長/幅/高)	羨道規模 (長/幅/高)	開口(軸) 方向	現状	所在	発掘調査 番号
6.5× -	- × - × -	- × - × -		墳丘の大部分削平、石材散乱。 石室腰石埋没か。	西区大字飯氏字正善寺	
8.0×1.0	- × - × -	- × - × -		墳丘中央部掘削低平、石材散乱。	西区大字飯氏字上松	
7.5×1.0	- × - × -	- × - × -		墳丘低平。	西区大字飯氏字上松	
7.0×1.0	- × - × -	- × - × -		墳丘中央部掘削、低平。 石室側壁石材一部露出、以外埋没。 /馬蹄形溝。	西区大字飯氏字上松	
16.0×4.0	- × - × -	- × - × -	北	墳丘頂部掘削、石材散乱。 石室石材すべて抜き取り。	西区大字飯氏字坂本	
19.5×4.5	- ×1.3× -	- × - × -	南東	墳丘頂部掘削、石材散乱。 石室上部欠失、奥壁と側壁露出、羨道埋没。	西区大字飯氏字坂本	
14.0×2.5	- × - × -	- × - × -	北	墳丘頂部掘削、石材散乱。 石室石材すべて抜き取り。	西区大字飯氏字原辻	
14.0× -	- × - × -	- × - × -	N141° E	墳丘の大半掘削、中央部掘削。 石室石材すべて抜き取り。	西区大字飯氏字鏡原	
8.0× -	- × - × -	- × - × -		墳丘上部削平か。 内部施設破壊か。	西区大字飯氏字上松	
6.5× -	- × - × -	- × - × -		墳丘西側削平、頂部掘削、石材散乱。 内部施設埋没。	西区大字飯氏字四ツ谷	
8.5×1.8	1.7×1.9×1.8	- ×1.0×1.4	N116° W	墳丘北側削平。 羨道開口。石室完存。	西区大字飯氏字四ツ谷	
10.0×2.5	2.4×1.9×1.8	- × - × -	N166° W	墳丘頂部削平。 石室上部欠失、前部埋没。 /馬蹄形溝。	西区大字飯氏字四ツ谷	
9.0× -	- × - × -	- × - × -	南	墳丘西側削平、頂部掘削石材抜き取り、石室露出。 石室側壁露出。	西区大字飯氏字大谷	
6.0× -	- × - × -	- × - × -		墳丘東部分削平、低平。 石室石材なし。 /馬蹄形溝。	西区大字飯氏字四ツ谷	
5.5× -	- × - × -	- × - × -		墳丘東部分削平、低平。 石室埋没。 /馬蹄形溝。	西区大字飯氏字四ツ谷	
7.5×1.0	1.5×1.9× -	- × - × -	南	墳丘流失、前面削平、石室露出。 玄室上部・羨道欠失。 /馬蹄形溝。	西区大字飯氏字猪ノ谷	
7.5×0.5	- × - × -	- × - × -		墳丘大きく掘削、石材抜き取り、散乱。 /馬蹄形溝。	西区大字飯氏字天ノ本	
5.5× -	- ×2.0× -	- × - × -	N174° E	墳丘流失、石室露出。 石室奥壁を残し、前部崩落。 /馬蹄形溝	西区大字飯氏字猪ノ谷	
6.5× -	1.2×1.8× -	- × - × -	N172° E	墳丘流失、石室露出。 石室上部欠失、前部崩落。下部埋没。	西区大字飯氏字猪ノ谷	
12.0×3.5	3.4×2.1×2.3	- ×0.6×1.3	N152° E	墳丘頂部流失、石室天井石露出。 玄室上部欠失、羨道開口。 /馬蹄形溝。	西区大字飯氏字猪ノ谷	
10.0×1.5	1.2×2.5× -	- × - × -	N151° E	墳丘頂部掘削、石室露出。 石室奥壁･側壁露出、閉塞石遺存。 /馬蹄形溝。	西区大字飯氏字猪ノ谷	
9.5×1.0	2.0×1.0× -	- × - × -	東	墳丘頂部掘削、石室露出。 石室上部欠失、羨道埋没。 /馬蹄形溝。	西区大字飯氏字猪ノ谷	
8.0×1.0	- × - × -	- × - × -		墳丘頂部掘削。 石室埋没か。	西区大字飯氏字大北	
8.5×1.5	2.7×2.0× -	- × - × -	北東	墳丘頂部削平、石室露出。 玄室上部欠失、羨道開口。 /馬蹄形溝。	西区大字飯氏字大谷	
4.5× -	- × - × -	- × - × -		墳丘上部流失、石室露出。 石室腰石部露出、下部埋没。	西区大字徳永字蓮華寺・字只コヘ	
12.0×1.5	2.3×2.1× -	- × - × -	南	墳丘上部大きく掘削、石材散乱。 石室各部部分的に遺存。 /馬蹄形溝。	西区大字女原字丸尾	
12.5×1.5	- × - × -	- × - × -		墳丘中央大きく掘削。 玄室奥壁一部遺存。	西区大字女原字丸尾	
11.5×2.0	- × - × -	- × - × -		墳丘頂部に盗掘坑。 石室開口せず、おそらく完存。 /馬蹄形溝。	西区大字女原字丸尾	
11.5×2.0	2.0×1.3× -	- × - × -	南	墳丘頂部陥没、石室露出。 石室上部石材崩落、詳細不明。 /馬蹄形溝。	西区大字徳永字アラタ・大字女原字丸尾	
13.0× -	- × - × -	- × - × -	南西	墳丘中央大きく掘削、整地。 玄室奥壁部分的に遺存。	西区大字徳永字下引地	
14.0×2.0	3.8×1.3× -	- × - × -	南	墳丘頂部掘削、石室露出、裾部東側削平。 石室上部欠失、殆ど埋没。	西区大字徳永字下引地	
13.0×2.0	3.1×1.4× -	- × - × -	南	墳丘中央部掘削、石室露出。 石室石材崩落、半ば埋没。玄室壁部分的に露出。 /列石(墳頂付近)か	西区大字徳永字下引地	
10.5× -	- × - × -	- × - × -		墳丘頂部掘削 石材散乱。	西区大字徳永字下引地	
6.0×1.0	- × - × -	- × - × -		墳丘頂部欠失、墳丘東側削平。	西区大字徳永字アラタ	
6.0×1.5	- × - × -	- × - × -		墳丘西半部･上半部削平、石室露出。 石室上半部欠失。玄室奥壁腰石露出するほかは埋没。	西区大字徳永字アラタ	

※単位はｍ

調査番号	古墳群番号	古墳呼称	墳形	内部施設	立地	地目
121	712	徳永古墳群Ｇ群 3号墳	円墳	横穴式石室	北東方向丘陵斜面	山林(植林地)
122	712	徳永古墳群Ｇ群 2号墳	円墳	(横穴式石室)	北東方向丘陵斜面	山林(植林地)
123	712	徳永古墳群Ｇ群 1号墳	円墳	横穴式石室〔両袖単室〕	北東方向尾根緩端	山林(植林地)
124	712	徳永古墳群Ｇ群 4号墳	円墳	(横穴式石室)	西面する丘陵斜面	山林(雑木林)
125	715	女原古墳群Ｂ群 2号墳	円墳	横穴式石室〔両袖単室〕	丘陵裾緩傾斜地	山林(雑木林)
126	715	女原古墳群Ｂ群 4号墳	円墳	横穴式石室	丘陵裾緩傾斜地	山林(雑木林)
127	715	女原古墳群Ｂ群 3号墳	円墳	横穴式石室	丘陵裾緩傾斜地	畑地(果樹園)
128	715	女原古墳群Ｂ群 1号墳	円墳	横穴式石室	丘陵裾緩傾斜地	山林(雑木林)
129	694	女原古墳群Ｃ群 19号墳	円墳	(横穴式石室)	西面する丘陵緩斜面	山林(雑木林)
130	716	女原古墳群Ｄ群 40号墳	円墳	横穴式石室〔両袖単室〕	西面する丘陵緩斜面	山林(雑木林)
131	716	女原古墳群Ｄ群 41号墳	円墳	(横穴式石室)	丘陵裾北面緩斜面	山林(雑木林)
133	716	女原古墳群Ｄ群 42号墳	円墳	横穴式石室	尾根上	山林(植林地)
135	716	女原古墳群Ｄ群 44号墳	円墳			山林（植林地）
136	716	女原古墳群Ｄ群 45号墳	円墳			荒地
137	716	女原古墳群Ｄ群 38号墳	円墳	(横穴式石室)	尾根上	山林（植林地）
138	716	女原古墳群Ｄ群 39号墳	円墳	(横穴式石室)	尾根西斜面	山林（植林地）
139	716	女原古墳群Ｄ群 36号墳	円墳	横穴式石室	尾根西斜面	山林（植林地）
140	716	女原古墳群Ｄ群 34号墳	円墳	横穴式石室〔片袖単室か〕	尾根西斜面	山林（植林地）
141	716	女原古墳群Ｄ群 32号墳	円墳	横穴式石室〔両袖単室〕	尾根西斜面	山林（植林地）
142	716	女原古墳群Ｄ群 37号墳	円墳	横穴式石室〔両袖単室〕	北方向尾根	山林（植林地）
143	716	女原古墳群Ｄ群 33号墳	円墳	(横穴式石室)	尾根西斜面	山林（植林地）
144	716	女原古墳群Ｄ群 35号墳	円墳	横穴式石室	北方向尾根	山林（植林地）
145	716	女原古墳群Ｄ群 31号墳	円墳	(横穴式石室)	北方向尾根	山林（植林地）
146	716	女原古墳群Ｄ群 28号墳	円墳	横穴式石室〔両袖単室〕	尾根西斜面	山林（植林地）
147	716	女原古墳群Ｄ群 30号墳	円墳	横穴式石室〔片袖単室〕	尾根西斜面	山林（植林地）
148	716	女原古墳群Ｄ群 26号墳	円墳	(横穴式石室)	尾根西斜面	山林（植林地）
149	716	女原古墳群Ｄ群 27号墳	円墳	(横穴式石室)	尾根西斜面	山林（植林地）
150	716	女原古墳群Ｄ群 29号墳	円墳	(横穴式石室)	北方向尾根	山林（植林地）
151	716	女原古墳群Ｄ群 24号墳	円墳	(横穴式石室)	尾根西斜面	山林（植林地）
152	716	女原古墳群Ｄ群 25号墳	円墳	横穴式石室〔両袖単室〕	北方向尾根	山林（植林地）
153	716	女原古墳群Ｄ群 19号墳	円墳	(横穴式石室)	尾根東面急斜面	山林(雑木林)

表5　今宿地区古墳群地名表　4

墳丘規模 (径･長/高)	玄室規模 (長/幅/高)	羨道規模 (長/幅/高)	開口(軸) 方向	現状	所在	発掘調査 番号
10.0×2.5	－×－×－	－×－×－		墳丘頂部に盗掘坑。 玄室天井石一部露出、羨道開口せず。 /馬蹄形溝。	西区大字徳永字アラタ	
13.0×－	－×－×－	－×－×－		墳丘頂部に盗掘坑。 石室天井石一部露出。 /馬蹄形溝。	西区大字徳永字アラタ	
11.0×1.5	2.0×1.6×－	－×－×－	南西	墳上部掘削、石室露出。 玄室上部欠失、羨道閉塞。	西区大字徳永字アラタ	
9.0×－	－×－×－	－×－×－		墳丘2/3削平、石材散乱。石室石一部は遺存か、詳細不明。 /馬蹄形溝。	西区大字徳永字アラタ	
12.0×－	2.4×1.8×2.0	－×－×－	南西	墳丘頂部流失。石室天井石露出。 石室完存、羨道開口。 /馬蹄形溝。	西区大字女原字平原	
10.0×1.5	－×1.4×－	－×－×－	南西	墳丘上部･前後面部削平。石室露出。 石室上部、前半部欠失。下部埋没。	西区大字女原字平原	
4.2×0.3	－×－×－	－×－×－		墳丘の大部分削平。 石室室腰石の上部露出、以下埋没。	西区大字女原字平原	
12.0×3.7	1.9×1.9×2.2	－×－×－	南西	墳丘裾部削平。 羨道開口。石室完存。	西区大字女原字平原	
7.5×0.6	－×－×－	－×－×－		墳丘裾部を残し削平。 石室破壊、壁一部遺存か。	西区大字女原字平原	
16.0×4.5	2.4×1.8×2.4	－×－×－	西	墳丘埋没。 石室完存、羨道開口、前庭部石組みあり。	西区大字女原字烏子尾	
8.5×－	－×－×－	－×－×－		墳丘北側削平、中央部大きく掘削、石材散乱。	西区大字女原字烏子尾	
13.0×2.8	1.6×－×1.2	－×－×－		墳丘中央部掘削。 玄室前壁･羨道破壊。 /馬蹄形溝。	西区大字女原字烏子尾	
10.2×1.2	－×－×－	－×－×－		墳丘は確認できないが、石材の集積。 石材散乱。	西区大字女原字烏子尾	
8.5×－	－×－×－	－×－×－		墳丘確認できず。 石室の構造は不明瞭、板状石材が倒れ込んだ状態で遺存。	西区大字女原字烏子尾	
10.7×2.6	－×－×－	－×－×－	N101°E	墳丘頂部陥没。 石室石材抜き取り。	西区大字女原字烏子尾	
12.4×1.6	－×－×－	－×－×－		墳丘中央大きく掘削、石材抜き取りか。 /馬蹄形溝。	西区大字女原字烏子尾	
8.0×1.1	1.8×1.1×－	－×－×－	N147°E	墳丘頂部掘削、石室埋没。 石室天井部欠失、側壁･前壁一部露出、以下埋没。 /馬蹄形溝 報告(市) 1108集(確認調査)。	西区大字女原字烏子尾	0936
4.3×1.0	－×－×－	－×－×－	N95°W	墳丘隣接墳丘下に埋没状態。 石室完存、開口、前庭部埋没。 報告(市) 1108集(確認調査)。	西区大字女原字烏子尾	0936
9.1×2.3	1.6×2.0×－	－×－×－	N94°W	墳丘前部掘削。 玄室天井部まで遺存、羨道上部欠失、埋没。 /馬蹄形溝 報告(市) 1108集(確認調査)。	西区大字女原字烏子尾	0936
12.1×2.2	1.7×2.0×－	－×－×－	N126°W	墳丘中央掘削。 玄室奥壁部天井石まで遺存、玄室前部･羨道上部欠失。 /馬蹄形溝。	西区大字女原字烏子尾	
11.3×1.7	－×－×－	－×－×－	N106°W	墳丘中央大きく掘削、石材抜き取り。 /馬蹄形溝。報告(市) 1108集(確認調査)。	西区大字女原字烏子尾	0936
－×－	1.6×0.9×－	－×－×－	N46°W	墳丘上部流失、石室露出。 石室上部欠失、殆ど埋没。 /馬蹄形溝･外護列石か 報告(市) 1108集(確認調査)。	西区大字女原字烏子尾	0936
11.1×1.5	－×－×－	－×－×－	N85°W	墳丘中央大きく掘削、石材抜き取り。 石室袖一部遺存。 報告(市) 1108集(確認調査)。	西区大字女原字烏子尾	0936
7.3×1.2	1.9×1.6×－	－×－×－	N106°W	墳丘頂部遺存。 石室完存。 報告(市) 1108集(確認調査)。	西区大字女原字烏子尾	0936
7.2×1.4	－×－×－	－×－×－	N41°E	墳丘頂部掘削、石材露出、裾一部削平。 石室天井石、奥壁崩壊。 報告(市) 1108集(確認調査)。	西区大字女原字烏子尾	0936
6.5×1.5	2.0×1.3×1.7	－×－×－	N83°W	墳丘裾の一部削平。 玄室完存、羨道天井石の一部落下。 報告(市) 1108集(確認調査)。	西区大字女原字烏子尾	0936
6.7×0.9	－×－×－	－×－×－	N172°E	墳丘中央部陥没、石材散乱。 石室埋没 詳細不明。 報告(市) 1108集(確認調査)。	西区大字女原字烏子尾	0936
11.5×1.2	－×－×－	－×－×－	N98°E	墳丘中央大きく掘削、石材散乱。 石室石材抜き取り。 報告(市) 1108集(確認調査)。	西区大字女原字烏子尾	0936
6.7×0.9	－×－×－	－×－×－		墳丘上部掘削 裾の一部削平。 石室側壁の一部が露出 石材散乱。 報告(市) 1108集(確認調査)。	西区大字女原字烏子尾	0936
5.6×0.7	－×－×－	－×－×－	南	墳丘の一部、上部削平。 玄室奥壁･前壁上部露出、以下埋没。 報告(市) 1108集(確認調査)。	西区大字女原字烏子尾	0936
6.2×1.0	－×－×－	－×－×－		墳丘石室前面部削平、中央部掘削。 石材散乱。 /馬蹄形溝。	西区大字女原字烏子尾	

※単位はｍ

調査番号	古墳群番号	古墳呼称	墳形	内部施設	立地	地目
154	716	女原古墳群Ｄ群 16号墳	円墳	横穴式石室	尾根東面急斜面	山林(雑木林)
155	716	女原古墳群Ｄ群 18号墳	円墳	横穴式石室〔両袖単室〕	尾根東面急斜面	山林(雑木林)
156	716	女原古墳群Ｄ群 21号墳	円墳	(横穴式石室)	尾根東面急斜面	山林(雑木林)
157	716	女原古墳群Ｄ群 46号墳	円墳	横穴式石室〔両袖単室〕	谷奥支谷西面斜面	山林(植林地)
158	716	女原古墳群Ｄ群 1号墳	円墳	横穴式石室〔両袖単室〕	北方向尾根	山林(植林地)
159	716	女原古墳群Ｄ群 47号墳	円墳	横穴式石室〔両袖単室〕	尾根西面斜面	山林(植林地)
160	716	女原古墳群Ｄ群 2号墳	円墳	横穴式石室〔両袖単室〕	北方向尾根	山林(植林地)
161	716	女原古墳群Ｄ群 3号墳	円墳	横穴式石室〔両袖単室〕	尾根西面斜面	山林(植林地)
162	716	女原古墳群Ｄ群 4号墳	円墳	横穴式石室	尾根西面斜面	山林(植林地)
163	716	女原古墳群Ｄ群 49号墳	円墳	横穴式石室〔無袖か〕	尾根西面斜面	山林(植林地)
164	716	女原古墳群Ｄ群 48号墳	円墳	横穴式石室〔両袖単室〕	尾根直下西面斜面	山林(植林地)
165	716	女原古墳群Ｄ群 8号墳	円墳	横穴式石室〔片袖単室〕	尾根直下西面斜面	山林(植林地)
166	716	女原古墳群Ｄ群 12号墳	円墳	横穴式石室〔片袖単室〕	尾根直下西面斜面	山林(植林地)
167	716	女原古墳群Ｄ群 5号墳	円墳	横穴式石室〔片袖単室〕	尾根西面斜面裾部	山林(植林地)
168	716	女原古墳群Ｄ群 6号墳	円墳	横穴式石室〔無袖か〕	尾根西面斜面裾部	山林(植林地)
169	716	女原古墳群Ｄ群 7号墳	円墳	横穴式石室〔両袖単室、横長〕	尾根西面斜面裾部	山林(植林地)
170	716	女原古墳群Ｄ群 10号墳	円墳	横穴式石室幅広	尾根西面斜面裾部	山林(植林地)
171	716	女原古墳群Ｄ群 50号墳	円墳	横穴式石室〔両袖単室〕	尾根直下西面斜面	山林(植林地)
172	716	女原古墳群Ｄ群 9号墳	円墳	横穴式石室〔両袖単室〕	尾根西面斜面裾	山林(雑木林)
173	716	女原古墳群Ｄ群 13号墳	円墳	横穴式石室〔両袖単室〕	尾根西面斜面	山林(雑木林)
174	716	女原古墳群Ｄ群 11号墳	円墳	横穴式石室	尾根西面斜面裾	荒地
178	716	女原古墳群Ｄ群 15号墳	円墳		丘陵裾北面緩斜面	荒地
179	717	女原古墳群Ｅ群 8号墳	円墳	横穴式石室〔両袖単室か〕	扇状地北面緩斜面	山林(雑木林)
180	717	女原古墳群Ｅ群 9号墳	円墳	横穴式石室	扇状地北面緩斜面	山林(雑木林)
181	717	女原古墳群Ｅ群 10号墳	円墳	(横穴式石室)	尾根西面斜面	山林(雑木林)
182	717	女原古墳群Ｅ群 11号墳	円墳	横穴式石室〔両袖単室〕	扇状地北面緩斜面	山林(雑木林)
183	717	女原古墳群Ｅ群 12号墳	円墳	(横穴式石室)	北方向尾根上	山林(雑木林)
184	717	女原古墳群Ｅ群 13号墳	円墳	横穴式石室	北方向尾根端頂上	山林(雑木林)
185	717	女原古墳群Ｅ群 14号墳	円墳	横穴式石室〔両袖単室〕	尾根東面斜面	山林(雑木林)
186	717	女原古墳群Ｅ群 21号墳	円墳		尾根西面裾	山林(雑木林)
187	717	女原古墳群Ｅ群 15号墳	円墳	横穴式石室	西へ分岐した尾根上	山林(雑木林)
188	717	女原古墳群Ｅ群 16号墳	円墳	横穴式石室	西へ分岐した尾根上	山林(雑木林)
189	3001	女原古墳群Ｆ群 1号墳	円墳	横穴式石室〔両袖単室〕	西方向尾根突端	山林(植林地・雑木林境界)
190	643	新開古墳群Ｃ群 1号墳	円墳	横穴式石室〔両袖単室〕	尾根起伏頂部直下	山林(雑木林)

表6　今宿地区古墳群地名表　5

墳丘規模 (径･長/高)	玄室規模 (長/幅/高)	羨道規模 (長/幅/高)	開口(軸) 方向	現状	所在	発掘調査 番号
－×－	－×－×－	－×－×－	N56° E	墳丘確認できず。 石室石室奥壁･側壁らしい石列露出。	西区大字女原字烏子尾	
6.4×0.7	－×－×－	－×－×－	N66° E	墳丘頂部陥没、後背部埋没。 石室奥壁部以外は天井石崩落、埋没。 /馬蹄形溝。	西区大字女原字烏子尾	
－×－	－×－×－	－×－×－		わずかな高まり、一部は造成地下に埋没。 石室上部欠失、側壁材露出、以下埋没。	西区大字女原字烏子尾	
－×－	2.3×1.7×－	－×－×－	N143° W	墳丘頂部遺存、後背部埋没。 玄室完存、羨道部天井石崩落。	西区大字女原字烏子尾	
10.8×2.2	1.6×1.6×－	－×－×－	N80° W	墳丘頂部まで遺存。 玄羨道開口、下部埋没。石室完存。 /馬蹄形溝。	西区大字女原字烏子尾	
－×－	－×－×－	－×－×－	N116° W	墳丘頂部まで遺存。 羨道開口、半ば埋没。石室完存。 /馬蹄形溝	西区大字女原字烏子尾	
8.6×2.0	2.1×1.6×2.1	－×－×－	N67° W	墳丘一部流失 石室天井石一部露出。 羨道前部埋没。石室完存。 /馬蹄形溝。	西区大字女原字烏子尾	
8.2×1.9	1.9×1.6×1.7	－×－×－	N76° W	墳丘頂部陥没、後背部埋没、 玄室天井石一部欠失、前壁崩落、羨道埋没。	西区大字女原字烏子尾	
9.4×1.3	－×－×－	－×－×－	N101° W	墳丘頂部石室前面部破壊。 石室前半部石材抜き取り。	西区大字女原字烏子尾	
6.3×0.8	－×0.9×－	－×－×－	N122° W	墳丘上部流失。 玄室奥部天井部遺存、羨道埋没。 /馬蹄形溝。	西区大字女原字烏子尾	
6.2×0.9	1.9×－×－	－×－×－	N150° W	墳丘頂部遺存、後背部埋没。 羨道埋没。石室完存。 /馬蹄形溝。	西区大字女原字烏子尾	
6.0×1.4	－×－×－	－×－×－	N126° W	墳丘頂部まで遺存。 羨道開口、半ば埋没。石室完存。 /馬蹄形溝。	西区大字女原字烏子尾	
5.9×1.0	－×－×－	－×－×－	N126° W	墳丘頂部遺存、後背部埋没。 玄室完存。羨道部側壁崩落、開口するが羨道埋没。 /馬蹄形溝。	西区大字女原字烏子尾	
6.1×0.9	0.9×0.7×－	－×－×－	N130° W	墳丘頂部付近流失。裾部は埋没か。 玄室前部･羨道天井石欠失、埋没。	西区大字女原字烏子尾	
5.9×0.5	－×－×－	－×－×－	N124° W	墳丘上部は流失、石室上部露出。 石室崩落、埋没か。	西区大字女原字烏子尾	
5.6×1.3	1.3×1.7×－	2.8×1.2×－	N120° W	墳丘頂部まで遺存。 玄室完存。羨道開口、前部天井石欠失。 /馬蹄形溝。	西区大字女原字烏子尾	
6.8×2.1	2.1×1.9×1.9	－×－×－	N68° W	墳丘頂部まで遺存。 羨道開口、前部半ば埋没。石室完存。 /馬蹄形溝。	西区大字女原字烏子尾	
7.0×1.5	1.0×1.5×－	2.2×0.9×－	N118° W	墳丘流失、裾部削平。 玄室天井石欠失。羨道埋没.	西区大字女原字烏子尾	
5.4×0.8	1.3×1.0×－	－×0.8×－	N66° W	墳丘上半部欠失。 石室･羨道上部欠、羨道埋没。	西区大字女原字烏子尾	
－×1.4	1.7×1.7×1.8	－×－×－	N70° W	墳丘上部流失、墳丘前部削平。 玄室完存。羨道前部破壊。	西区大字女原字烏子尾	
9.1×1.3	1.6×1.6×－	1.5×0.7×－	N60° W	墳丘流失。玄室天井石欠失。	西区大字女原字烏子尾	
－×－	－×－×－	－×－×－	N78° W	墳丘確認できず。 石室腰石とみられる石材の配列。	西区大字女原字烏子尾	
8.4×1.4	－×－×－	2.6×－×－	N109° W	墳丘後背部埋没、墳裾一部削平。 羨道部埋没。石室完存。	西区大字女原字万徳	
12.8×2.0	－×－×－	－×－×－	N144° W	墳丘の一部埋没、頂部陥没。 石室天井石移動、側壁上端露出するほか埋没。	西区大字女原字万徳	
11.6×2.3	－×－×－	－×－×－	N126° W	墳丘半ば埋没、東･南側削平。 羨道埋没、側壁石材背面露出。	西区大字女原字万徳	
8.8×1.6	2.0×1.7×－	－×0.7×1.1	N175° E	墳丘頂部欠失、石室露出。。 玄室天井石欠失。羨道閉塞、埋没。	西区大字女原字万徳	
7.9×2.2	－×－×－	－×－×－		墳丘頂部まで遺存。 羨道開口せず。石室完存か。 /馬蹄形溝。	西区大字女原字万徳	
9.8×1.4	－×－×－	－×－×－	N134° W	墳丘上部流失。 石室天井石欠失、埋没。	西区大字女原字万徳	
6.2×1.2	1.4×1.6×1.8	2.4×1.2×－	N100° E	墳丘頂部まで遺存、後背部埋没。 羨道開口、半ば埋没。石室完存。	西区大字女原字万徳	
5.5×0.9	－×－×－	－×－×－		低い高まり。 /馬蹄形溝。	西区大字女原字万徳	
10.4×1.2	－×－×－	－×－×－	N167° W	墳丘頂部石室前壁部位置に盗掘坑。 玄室側壁の一部欠(盗掘)、羨道開口せず。石室ほぼ完存。 /馬蹄形溝	西区大字女原字万徳	
10.1×1.0	－×－×－	－×－×－	N172° W	墳丘上部流失か、低い。 石室上部欠失、側壁の一部を残し埋没。	西区大字女原字万徳	
14.7×1.7	－×－×2.5	－×－×－	南西	墳丘頂部陥没し、天井石の一部露出。 石室おそらく完存、羨道開口、ほぼ埋没。 /馬蹄形溝。	西区今宿町字南方	
11.3×1.7	1.9×2.1×－	－×－×－	南東	墳丘上部流失。 石室上半部まで欠失。下部埋没。	西区今宿町字南方	

※単位はｍ

調査番号	古墳群番号	古墳呼称	墳形	内部施設	立地	地目
191	694	女原古墳群Ｃ群 1号墳	円墳	横穴式石室〔両袖単室〕	北方向尾根起伏頂部南面位置	山林(雑木林)
192	694	女原古墳群Ｃ群 2号墳	円墳	横穴式石室〔両袖単室〕	尾根上	山林(雑木林)
193	694	女原古墳群Ｃ群 3号墳	円墳	横穴式石室	丘陵裾南面緩斜面	山林(雑木林)
194	694	女原古墳群Ｃ群 4号墳	円墳	横穴式石室〔両袖単室〕	丘陵頂部付近尾根上	山林(雑木林)
195	694	女原古墳群Ｃ群 5号墳	円墳	横穴式石室〔両袖単室〕	丘陵頂部付近尾根上	山林(雑木林)
196	694	女原古墳群Ｃ群 7号墳	円墳	(横穴式石室)	丘陵頂部	山林(雑木林)
197	694	女原古墳群Ｃ群 6号墳	円墳	横穴式石室〔両袖単室、横長〕	尾根頂部直下南面斜面	山林(雑木林)
198	694	女原古墳群Ｃ群 18号墳	円墳	横穴式石室		山林(雑木林)
199	694	女原古墳群Ｃ群 21号墳	円墳	(横穴式石室)	東方向尾根端	山林(雑木林)
200	694	女原古墳群Ｃ群 20号墳	円墳	横穴式石室	尾根東面斜面	山林(雑木林)
201	694	女原古墳群Ｃ群 17号墳	円墳	横穴式石室〔両袖単室〕	尾根上	山林(雑木林)
202	694	女原古墳群Ｃ群 8号墳	円墳	横穴式石室	南尾根稜線上	山林(雑木林)
203	694	女原古墳群Ｃ群 10号墳	円墳	(横穴式石室)	南尾根幅広い稜線西肩部	山林(雑木林)
204	694	女原古墳群Ｃ群 9号墳	円墳	(横穴式石室)	南方向尾根上	山林(雑木林)
205	694	女原古墳群Ｃ群 11号墳	円墳	(横穴式石室)	南尾根幅広い稜線西肩部	山林(雑木林)
206	694	女原古墳群Ｃ群 12号墳	円墳	横穴式石室	南尾根幅広い稜線西肩部	山林(植林地・雑木林境界)
207	694	女原古墳群Ｃ群 13号墳	円墳	(横穴式石室)	北方向尾根上	山林(雑木林)
208	694	女原古墳群Ｃ群 15号墳	円墳		尾根西側緩斜面	山林(雑木林)
209	694	女原古墳群Ｃ群 14号墳	前方後円墳	横穴式石室	南尾根広い稜線脇斜面.	山林(雑木林)
210	641	新開古墳群Ａ群 2号墳	円墳	(横穴式石室)	尾根東縁	山林(雑木林)
211	641	新開古墳群Ａ群 1号墳	円墳	横穴式石室〔両袖単室〕	尾根起伏頂部付近	山林(雑木林)
212	641	新開古墳群Ａ群 3号墳	円墳	(横穴式石室)	北方向尾根上	山林・荒地
213	642	新開古墳群Ｂ群 3号墳	円墳	(横穴式石室)	尾根上	山林(雑木林)
214	642	新開古墳群Ｂ群 4号墳	円墳	(横穴式石室)	南尾根幅広稜線中央	山林・荒地
215	642	新開古墳群Ｂ群 2号墳	円墳	横穴式石室	南尾根平坦な頂上(人為的な造作ともみえ)	山林(雑木林)

表7　今宿地区古墳群地名表　6

墳丘規模 (径･長/高)	玄室規模 (長/幅/高)	羨道規模 (長/幅/高)	開口(軸) 方向	現状	所在	発掘調査 番号
12.4×1.8	－×－×2.3	－×－×－	N157° W	墳丘頂部陥没、石室前壁部崩落。 羨道は開口するが埋没。石室ほぼ完存。 /馬蹄形溝。	西区大字女原字小松原・大字今宿町字南方	
10.7×1.9	2.5×1.7×－	－×－×－	N160° W	墳丘の西・北部削平。 石室前半部欠失、天井･側壁上部崩落、下部埋没。	西区大字女原字小松原	
10.1×0.9	－×－×－	－×－×－		墳丘上部掘削、石材散乱。 石室石材抜き取り、前壁･側壁の一部遺存。	西区大字女原字小松原・大字今宿町字南方	
13.0×2.3	2.5×2.1×－	－×0.7×－	N132° W	墳丘上半欠失。 玄室天井石欠失、上部壁材崩落し半ば埋没。羨道埋没。	西区大字女原字小松原・大字今宿町字南方	
9.2×1.6	2.0×1.7×－	－×0.5×－	N174° W	墳丘上部掘削、裾部分的に埋没。 玄室天井石欠失、半ば埋没。玄室埋没。	西区大字女原字小松原・大字今宿町字南方	
9.0×1.1	－×－×－	－×－×－		墳丘中央部掘削、低平。 石室抜き取り後埋没か、石材散乱。	西区大字女原字小松原・大字今宿町字南方	
6.9×0.7	1.3×1.7×－	－×1.3×－	N106° E	墳丘上半部流失、石室前部掘削。 石室前半部破壊。天井石･上部崩落、埋没。 /馬蹄形溝。	西区今宿町字南方	
6.8×1.0	－×1.2×－	－×－×－	N85° E	墳丘裾部を残して破壊。 石室上部･前部破壊、玄室天井石崩落。 /馬蹄形溝。	西区今宿町字南方	
10.2×2.4	－×－×－	－×－×－	N161° W	墳丘中央･前半部深く掘削、材抜き取り、後背部埋没。 石室破壊。	西区大字女原字小松原	
5.8×1.6	－×－×－	－×－×－	N165° W	墳丘の大半流失か。 石室上半欠失･埋没。 /外護列石	西区大字女原字小松原	
11.4×2.3	－×0.5×－	－×－×－	N155° E	墳丘上半部･裾部破壊。 玄室上部欠失。羨道閉塞。	西区大字女原字小松原・大字今宿町字南方	
11.2×3.8	－×－×－	－×－×－	N174° W	墳丘中央部掘削、石材抜き取り、両側大きく削平。 石室側壁、羨道の下部部分的に遺存。	西区大字女原字小松原・大字今宿町字南方	
11.9×2.2	－×－×－	－×－×－	西か	墳丘2/3、中央部を掘削（石材抜き取りか)。 石室破壊、埋没。 /馬蹄形溝。	西区大字女原字小松原・大字今宿町字南方	
11.4×1.0	－×－×－	－×－×－		墳丘1/2切り落とし、残部も削平か。 石室腰石部を残し破壊、埋没か。	西区大字女原字小松原・大字今宿町字南方	
13.3×2.7	－×－×－	－×－×－	南か	墳丘2/3は、石室も含め破壊(石材抜き取りか)。 石室は痕跡を留めない。	西区大字女原字小松原	
13.0×2.1	－×－×－	－×－×－	N120° W	墳丘中央部を大きく掘削、石材散乱。 玄室石材抜き取り、下部埋没。羨道埋没遺存。	西区大字女原字小松原	
10.6×2.0	－×－×－	－×－×－		墳丘上部掘削。 石室上部欠失か、埋没して遺存状況不明。	西区大字女原字小松原	
－×0.7	－×－×－	－×－×－		墳丘2/3削平。 内部施設は遺存しない。	西区大字女原字小松原	
20.0×1.9	－×－×－	－×－×－	N87° W	墳丘長軸に沿う西2/3削平。後円部墳丘頂部陥没。 後円部削平部の崖面に玄室と思われる開口部が現れるが、埋没。	西区大字女原字小松原	
－×－	－×－×－	－×－×－	N175° E	墳丘遺存せず、石材散乱。 石室腰石らしい配列が一部残るが、構造不明。	西区今宿町字南方	
7.8×1.3	2.0×1.5×－	－×0.7×－	N85° W	墳丘上部削平。 石室腰石のみ遺存か。	西区今宿町字南方	
8.0×1.0	－×－×－	－×－×－	N131° W	墳丘中央部陥没、低平、裾の一部削平。 石室天井部欠失、壁部分的露出、以下埋没。 /馬蹄形溝。	西区今宿町字南方	
8.7×0.9	－×－×－	－×－×－		墳丘上部掘削。 石室天井部を欠き埋没、石材散乱。	西区今宿町字南方	
9.4×1.3	－×－×－	－×－×－	N138° W	墳丘裾部を残すのみ、中央石室部陥没。 石室上部欠失、側壁の一部が露出するほかは埋没。	西区今宿町字南方	
8.5×1.1	1.0×1.4×－	－×－×－	N4° E	墳丘東1/3、上部削平、石室部陥没し石材の一部露出。 石室上部欠失､半ば埋没。 /馬蹄形溝。	西区今宿町字南方	

※単位はｍ

調査番号	古墳群番号	古墳呼称	墳形	内部施設	立地	地目
216	642	新開古墳群Ｂ群 1号墳	円墳	横穴式石室	尾根上	山林(雑木林)
217	642	新開古墳群Ｂ群 5号墳	円墳	(横穴式石室)	南尾根平坦な稜線上	山林(雑木林)
218	643	新開古墳群Ｃ群 12号墳	円墳	横穴式石室〔両袖単室〕	丘陵尾根頂部	山林(植林地・雑木林境界)
219	643	新開古墳群Ｃ群 13号墳	円墳	横穴式石室〔両袖単室〕	尾根上	山林(植林地)
220	643	新開古墳群Ｃ群 14号墳	円墳	横穴式石室〔両袖単室〕	丘陵尾根頂部	山林(植林地)
221	643	新開古墳群Ｃ群 19号墳	円墳	横穴式石室〔両袖単室〕	尾根斜面	山林(植林地)
222	643	新開古墳群Ｃ群 20号墳	円墳	竪穴系横口式石室	北方向斜面	山林(植林地)
223	643	新開古墳群Ｃ群 21号墳	円墳	横穴式石室〔両袖単室〕	尾根上	山林(植林地)
224	643	新開古墳群Ｃ群 32号墳	円墳	(横穴式石室)	尾根直下東面斜面	山林(雑木林)
225	643	新開古墳群Ｃ群 31号墳	円墳	(横穴式石室)	尾根東側裾部緩斜面	山林・荒地
227	643	新開古墳群Ｃ群 30号墳	円墳	(横穴式石室)	尾根東面緩斜面	山林・荒地
228	643	新開古墳群Ｃ群 22号墳	円墳	横穴式石室	北方向丘陵鞍部	山林(雑木林)
229	643	新開古墳群Ｃ群 23号墳	円墳	横穴式石室〔片袖単室〕	尾根直下斜面	山林(雑木林)
230	643	新開古墳群Ｃ群 28号墳	円墳	横穴式石室	尾根東面斜面	山林(雑木林)
231	643	新開古墳群Ｃ群 24号墳	円墳	横穴式石室	幅広で緩く南へ傾斜	山林(雑木林)
232	643	新開古墳群Ｃ群 25号墳	円墳	横穴式石室	尾根上	山林(藪)
233	643	新開古墳群Ｃ群 27号墳	円墳	(横穴式石室)	尾根上	山林(雑木林)
234	643	新開古墳群Ｃ群 26号墳	円墳	横穴式石室	北方向尾根起伏頂部北端	山林(雑木林)
235	630	新開古墳群Ｆ群 1号墳	円墳	横穴式石室〔両袖単室〕	独立丘陵頂部南縁部	山林(雑木林)
236	630	新開古墳群Ｆ群 2号墳	円墳	横穴式石室	独立丘陵頂部	山林(雑木林)
237	630	新開古墳群Ｆ群 3号墳	円墳	(横穴式石室)	独立丘陵頂部	山林(雑木林)
238	643	新開古墳群Ｃ群 3号墳	円墳	横穴式石室〔両袖単室〕	尾根東斜面	山林(植林地)
239	643	新開古墳群Ｃ群 4号墳	円墳	横穴式石室〔両袖単室〕	尾根東斜面	山林(植林地)
240	643	新開古墳群Ｃ群 5号墳	円墳	横穴式石室〔横長〕	尾根東斜面	山林(雑木林)
241	643	新開古墳群Ｃ群 7号墳	円墳	横穴式石室〔両袖・横長〕	尾根東斜面裾	山林(植林地)
242	643	新開古墳群Ｃ群 8号墳	円墳	横穴式石室〔片袖単室〕	尾根東斜面裾	山林(植林地)
243	643	新開古墳群Ｃ群 9号墳	円墳	横穴式石室	尾根東斜面	山林(植林地)
244	643	新開古墳群Ｃ群 10号墳	円墳	横穴式石室〔両袖〕	尾根東斜面	山林(植林地)
245	643	新開古墳群Ｃ群 11号墳	円墳	横穴式石室〔両袖〕	尾根東斜面	山林(植林地)
246	643	新開古墳群Ｃ群 33号墳	円墳		尾根東斜面	山林(雑木林)
247	643	新開古墳群Ｃ群 15号墳	円墳	横穴式石室〔片袖〕	尾根東斜面	山林(植林地)
248	643	新開古墳群Ｃ群 16号墳	円墳	横穴式石室	尾根東斜面	山林(植林地)

表8　今宿地区古墳群地名表　7

墳丘規模 (径･長/高)	玄室規模 (長/幅/高)	羨道規模 (長/幅/高)	開口(軸) 方向	現状	所在	発掘調査 番号
12.1×2.2	－×－×－	－×－×－	N150° E	墳丘石室部陥没。 石室天井石欠失、殆ど埋没。 /馬蹄形溝。	西区今宿町字南方	
－×－	－×－×－	－×－×－	N147° E	墳丘流失か、石室露出。 玄室天井石の一部、壁石材頂部を残し埋没、羨道開口せず。	西区今宿町字南方	
12.3×2.0	2.4×0.6×－	－×0.6×0.9	N144° W	墳丘上部欠失、石室露出。 石室上部欠失。羨道閉塞(板石)。	西区今宿町字南方	
13.9×2.8	3.1×1.0×2.6	－×1.0×1.3	N164° E	墳丘頂部の一部掘削(盗掘坑)。 玄室前壁部に盗掘坑、羨道開口せず。石室完存か。	西区今宿町字南方	
11.1×2.4	2.3×0.7×－	－×0.7×0.9	N114° W	墳丘頂部欠失、石室露出。 玄室天井部欠失、羨道閉塞(板石)。	西区今宿町字南方	
11.7×2.7	2.1×1.8×－	－×0.7×1.1	N72° W	墳丘上部欠失、石室露出。 玄室上部欠失、羨道閉塞(板石)。 /馬蹄形溝。	西区今宿町字南方	
7.5×1.6	1.7×1.0×－	－×－×－	N160° W	墳丘上部欠失、石室露出。 玄室上部欠失、大部分埋没。羨道埋没。 /馬蹄形溝。	西区今宿町字南方	
9.4×2.1	2.2×1.9×－	－×0.5×－	N152° W	墳丘頂部掘削、石室露出。 玄室･羨道上部欠失、半ば埋没。羨道閉塞(板石)。 /馬蹄形溝。	西区今宿町字南方	
9.8×1.9	－×－×－	－×－×－	N151° E	墳丘中央部から裾部大きく掘削。 石材残らず。 /馬蹄形溝。	西区今宿町字新貝	
－×－	－×－×－	－×－×－		墳頂中央部陥没、後背部埋没、石材散乱。石室天井部欠失か、詳細不明。	西区今宿町字新貝	
5.8×0.7	－×－×－	－×－×－		墳丘中央部陥没、低平な壇状。 石室済部の一部が露出するほかは埋没。 /馬蹄形溝。	西区今宿町字新貝	
11.2×2.2	－×1.9×－	－×－×－	N138° W	墳丘北裾部削平、中央部大きく掘削。 石室奥壁のみ遺存。 /馬蹄形溝。	西区今宿町字新貝	
7.3×2.0	－×－×－	－×－×－	N91° W	墳丘頂部に盗掘坑。 羨道閉塞(塊石)、石室完存。 /馬蹄形溝	西区今宿町字新貝	
4.5×1.3	－×－×－	－×－×－	N100° E	墳丘半ば埋没、前面削平。墳丘頂部陥没。石室天井石の一部崩落、半ば埋没。羨道開口せず。	西区今宿町字新貝	
12.3×2.1	1.8×2.0×－	－×－×－	N140° W	墳丘頂部欠失、失、石室露出。 玄室天井部欠失、半ば埋没。羨道崩落か。	西区今宿町字新貝	
8.8×0.7	－×－×－	－×－×－	N146° W	墳丘頂部欠失、石室一部露出。 玄室天井石転落、石室埋没。	西区今宿町字新貝	
9.0×1.7	－×－×－	－×－×－		墳丘裾部のみ残存。 石室削平。 /馬蹄形溝。	西区今宿町字新貝	
9.2×1.6	－×－×－	－×－×－	N139° E	墳丘上部削平、石室露出。 玄室上部欠失。奥壁･側壁一部露出･以下埋没。羨道埋没。	西区今宿町字新貝	
14.1×2.7	3.1×2.0×2.8	3.1×1.0×1.4	N142° W	墳丘頂部平坦 石室完存、羨道開口。前庭部埋没か。	西区今宿町字新貝	
12.1×1.4	－×－×－	－×－×－	東	墳丘東側削平、頂部陥没、裾部埋没。 玄室は天井部欠失、埋没。羨道天井石一部露出。	西区今宿町字新貝	
13.5×1.8	－×－×－	－×－×－	東か	墳丘下部埋没、東側削平、頂部大きく掘削。 石室は確認できず。	西区今宿町字新貝	
9.8×2.2	1.7×1.5×－	－×1.1×－	N149° E	墳丘頂部陥没、石室露出。 石室天井石崩落。羨道開口せず。 /馬蹄形溝。	西区今宿町字南方	
10.9×2.4	2.5×1.8×－	－×0.8×－	N179° W	墳丘頂部陥没、石室露出。 玄室天井の一部欠失、羨道埋没。 /馬蹄形溝。	西区今宿町字南方	
8.2×1.5	0.9×1.5×－	－×－×－	N161° E	墳丘頂部欠失、失、石室露出。 玄室半ば埋没、羨道埋没。	西区今宿町字南方	
6.0×1.3	1.0×1.3×－	－×0.8×－	N127° E	墳丘上部欠失、石室露出。裾部一部埋没。玄室上部欠失、半ば埋没、羨道埋没。	西区今宿町字南方	
10.4×2.7	1.4×1.8×－	－×0.8×－	N148° E	墳丘頂部削平、石室前壁位置に盗掘坑。 玄室天井石の一部欠、羨道埋没。	西区今宿町字南方	
11.0×2.7	2.1×1.8×－	－×－×－	N158° E	墳丘上部削平、石室露出。 玄室上部欠失、羨道埋没。	西区今宿町字南方	
11.4×2.7	1.4×1.4×－	－×－×－	N171° E	墳丘頂部欠失、石室露出。 石室天井部欠失、半ば埋没。羨道埋没。 /馬蹄形溝。	西区今宿町字南方	
9.5×1.8	2.1×1.0×－	－×－×－	N174° E	墳丘上部欠失、石室露出。 石室上部欠失、羨道部埋没。	西区今宿町字南方	
－×－	－×－×－	－×－×－		わずかな高まり、頂部に石材露出。 石材不規則に積み重なり配列しない。空隙あり。	西区今宿町字南方	
－×2.6	1.8×1.5×－	－×0.9×－	N8° W	墳丘後背部埋没、墳丘頂部に盗掘坑。 石室側壁頂部に盗掘坑、下部埋没。羨道半ば埋没。	西区今宿町字南方	
7.5×1.4	1.5×1.4×－	－×－×－	N161° W	墳丘上部欠失、石室露出。 石室上部欠失、側壁の一部から羨道まで埋没。	西区今宿町字南方	

※単位はｍ

調査番号	古墳群番号	古墳呼称	墳形	内部施設	立地	地目
249	643	新開古墳群C群 18号墳	円墳	横穴式石室〔両袖単室〕	尾根東斜面	山林(植林地)
250	643	新開古墳群C群 17号墳	円墳	横穴式石室〔両袖単室〕	尾根斜面	山林(植林地)
251	644	新開古墳群D群 11号墳	円墳	横穴式石室〔片袖単室〕	尾根斜面	山林(植林地)
252	644	新開古墳群D群 13号墳	円墳	(横穴式石室)	北方向丘陵末端部	山林(植林地)
253	644	新開古墳群D群 12号墳	円墳	横穴式石室〔両袖単室〕	丘陵尾根緩傾斜部	山林(植林地・雑木林境界)
254	644	新開古墳群D群 10号墳	円墳	横穴式石室	丘陵尾根先端	山林(植林地)
255	644	新開古墳群D群 9号墳	円墳		尾根上	山林(植林地)
256	644	新開古墳群D群 8号墳	円墳	竪穴系横口式石室	尾根上	山林(植林地)
257	644	新開古墳群D群 7号墳	円墳	横穴式石室〔両袖単室〕	尾根直下斜面	山林(植林地)
258	644	新開古墳群D群 4号墳	円墳	横穴式石室〔両袖単室〕	尾根上	山林(植林地)
259	644	新開古墳群D群 5号墳	円墳	(横穴式石室)	尾根斜面	山林(植林地)
260	644	新開古墳群D群 1号墳	円墳	横穴式石室〔片袖単室、横長〕	尾根斜面	山林(植林地)
261	644	新開古墳群D群 2号墳	円墳	竪穴系横口式石室	尾根直下斜面	山林(植林地)
262	644	新開古墳群D群 3号墳	円墳	横穴式石室〔両袖単室、横長〕	尾根上	山林(植林地)
263	644	新開古墳群D群 6号墳	円墳	横穴式石室〔両袖単室〕	尾根上	山林(植林地)
264	643	新開古墳群C群 2号墳	円墳	横穴式石室〔両袖単室〕	分岐した尾根上	山林(植林地)
265	643	新開古墳群C群 29号墳	円墳	(横穴式石室)		山林・荒地
266	3003	新開古墳群G群 1号墳	円墳	横穴式石室	尾根上	山林(雑木林)
267	3003	新開古墳群G群 2号墳	円墳		北方向尾根緩傾斜部端	山林(植林地)
268	3004	新開古墳群H群 1号墳	円墳	(横穴式石室)	北方向尾根上	山林(雑木林)
269	3004	新開古墳群H群 2号墳	円墳	横穴式石室	尾根鞍部南面斜面	山林(植林地)
270	645	新開古墳群E群 5号墳	円墳	横穴式石室〔両袖単室〕	尾根分岐部直下東面斜面	山林(植林地)
271	645	新開古墳群E群 2号墳	円墳	横穴式石室	丘陵尾根頂部	山林(植林地)
272	645	新開古墳群E群 1号墳	円墳	横穴式石室	丘陵尾根頂部	山林(植林地)
273	645	新開古墳群E群 4号墳	円墳	横穴式石室	丘陵頂部直下東面斜面	山林(雑木林)
274	645	新開古墳群E群 3号墳	円墳	横穴式石室〔片袖単室〕	尾根分岐部直下南面斜面	山林(植林地)
275	645	新開古墳群E群 10号墳	円墳	横穴式石室片袖単室〕	尾根直下南面斜面	山林(雑木林)
276	645	新開古墳群E群 9号墳	円墳	横穴式石室	尾根直下南面斜面裾部	山林(雑木林)
277	645	新開古墳群E群 8号墳	円墳	横穴式石室	尾根上	山林(雑木林)
278	645	新開古墳群E群 7号墳	円墳	(横穴式石室)	尾根裾	山林(雑木林)
279	645	新開古墳群E群 6号墳	円墳	横穴式石室	尾根東面斜面	山林(植林地・雑木林境界)
280	646	谷上古墳群A群 1号墳	円墳	(横穴式石室)	尾根上	山林(植林地・雑木林境界)

表9　今宿地区古墳群地名表　8

墳丘規模 (径･長/高)	玄室規模 (長/幅/高)	羨道規模 (長/幅/高)	開口(軸) 方向	現状	所在	発掘調査 番号
10.1×1.7	2.0×1.5× -	- ×0.6× -	N5° E	墳丘上部欠失、石室露出。後背部一部埋没。 玄室上部欠失、羨道閉塞(塊石)。 /馬蹄形溝。	西区今宿町字南方	
7.8×1.4	1.6×1.4× -	- ×1.2× -	N164° E	墳丘頂部に盗掘坑、後背部の一部埋没。 玄室側壁の一部を欠く(盗掘坑)。羨道半ば埋没。	西区今宿町字南方	
7.7×1.1	1.7×1.3× -	- ×1.0× -	N46° W	墳丘頂部欠失、石室露出。 玄室上部欠失、下部埋没。羨道半ば埋没。 /馬蹄形溝。	西区今宿町字谷上	
9.0×1.7	- × - × -	- × - × -		墳丘頂部流失。後背部埋没、頂部に石材露出。 羨道開口 せず。	西区今宿町字谷上	
13.3×3.0	1.7×1.8× -	- ×0.9× -	N148° E	墳丘上部欠失、石室露出。後背部破壊。 石室天井部欠失。羨道半ば埋没。 /馬蹄形溝。	西区今宿町字谷上	
13.1×2.0	2.1×1.6× -	- × - × -	N162° W	墳丘上部欠失、南東裾部崩落、石室露出。 玄室上部欠失、玄室下部･前部、羨道埋没。 /馬蹄形溝。	西区今宿町字谷上	
7.8×0.8	- × - × -	- × - × -		墳丘流失、頂部に石材散乱。 石室の構造は確認できず。	西区今宿町字谷上	
11.0×2.2	1.5×0.9× -	- × - × -	N175° W	墳丘上部欠失、石室露出。裾部崩落、削平。 玄室上部欠失、下部埋没。玄室前部･羨道埋没。 /馬蹄形溝。	西区今宿町字谷上	
8.3×1.3	1.3×1.5× -	- × - × -	N54° W	墳丘上部欠失、石室露出。 玄室上部欠失、玄室下部･前部、羨道埋没。 /馬蹄形溝。	西区今宿町字谷上	
15.4×2.2	2.0×1.7× -	- × - × -	N67° W	墳丘上部欠失、石室露出。 玄室上部欠失、玄室下部･前部、羨道埋没。 /馬蹄形溝。	西区今宿町字谷上	
6.9×0.7	- × - × -	- × - × -		墳丘中央部大きく陥没、低平。裾部削平。石材は見えず、詳細不明。	西区今宿町字谷上	
8.8×2.8	1.2×1.5× -	- ×1.2× -	N85° W	墳丘頂部遺存、裾部埋没。 羨道閉塞石(塊石)一部遺存、開口。石室完存。 /馬蹄形溝。	西区今宿町字谷上	
7.3×0.7	2.0×0.8× -	- × - × -	N92° E	墳丘上部欠失、石室露出。 玄室上部欠失、玄室下半･前部、羨道埋没。	西区今宿町字南方	
8.7×2.2	1.4×1.7×1.5	- × - × -	N81° W	墳丘後背部埋没。 羨道半ば埋没。石室完存。	西区今宿町字南方	
13.6×2.7	2.5×1.5× -	- ×0.9× -	N57° W	墳丘頂部欠失、石室露出。 玄室天井部欠失、羨道埋没。 /馬蹄形溝。	西区今宿町字南方	
11.3×2.5	2.0×1.9× -	- ×0.7× -	N74° W	墳丘上半部欠失、石室露出。 玄室上半部欠失、羨道埋没。 /馬蹄形溝。	西区今宿町字南方	
9.1×1.3	- × - × -	- × - × -		墳丘頂部陥没、1/2埋没。 石材散乱、詳細譜面。	西区今宿町字南方	
- ×1.6	- × - × -	- × - × -	西か	墳丘西1/2崩落、墳丘頂部欠失。 石室奥壁腰石のみ遺存。	西区今宿町字新貝	
12.2×0.7	- × - × -	- × - × -	西	墳丘低平、中央部に広く浅い陥没。 石室石材なし。	西区今宿町字新貝	
9.1×2.2	- × - × -	- × - × -		墳丘南1/2削平、上部欠失、中央部陥没。石室側壁石材崖面に露出。	西区今宿町字新貝	
9.1×1.9	- × - × -	- × - × -	南か	墳丘北2/3削平。 石室の一部埋没して遺存。	西区今宿町字新貝	
6.6×1.2	1.1×1.1× -	1.6×0.5× -	N178° W	墳丘流失。 石室上部欠失、下部埋没。	西区今宿町字新貝	
11.8×2.0	- × - × -	- × - × -	N167° W	墳丘東1/3削平、上部掘削,石室露出。 石室天井部崩落半ば埋没。	西区今宿町字新貝	
15.1×2.0	- × - × -	- × - × -	N164° E	墳丘上部掘削、石室部ほぼ埋没。 石室上半部欠失、奥壁の一部を残し埋没。	西区今宿町字新貝	
- × -	1.5×1.2× -	0.8× - × -	N127° E	墳丘流失。 石室腰石を残し崩壊、石材散乱。	西区今宿町字新貝	
6.9×1.8	1.2×1.2×1.1	1.3×0.8× -	N143° E	墳丘頂部流失か。 玄室完存。羨道前部天井石崩落。 /馬蹄形溝。	西区今宿町字新貝	
13.0×2.5	1.4×1.7× -	- ×1.1× -	東	墳丘上部大きく掘削。 玄室上部、羨道天井石欠失、下部埋没。 /馬蹄形溝。	西区今宿町字新貝	
7.7×2.3	- × - × -	- × - × -	N122° E	墳丘埋没、前面大きく掘削、断面に石室露出。 石室奥部を残し抜き取りか、天井近くまで埋没。	西区今宿町字新貝	
10.0×1.5	- × - × -	- × - × -	N105° E	墳丘中央部陥没。後背部埋没。 石室は天井石欠失、埋没。羨道開口せず。	西区今宿町字新貝	
8.4×1.2	- × - × -	- × - × -		墳丘中央部わずかに陥没、後背部埋没、低平。 石材少量散乱。 /馬蹄形溝。	西区今宿町字谷上	
11.1×2.0	1.7× - × -	2.0× - × -	N172° W	墳丘流失。 玄室奥壁･片側側壁を残し崩落。 /馬蹄形溝。	西区今宿町字新貝	
8.5×1.4	- × - × -	- × - × -		墳丘上半部大きく掘削、石室埋没。 石室石室石材抜き取り、散乱。	西区今宿町字谷上	

※単位はｍ

調査番号	古墳群番号	古墳呼称	墳形	内部施設	立地	地目
281	646	谷上古墳群Ａ群 2号墳	円墳	(横穴式石室)	尾根上	山林(雑木林)
282	646	谷上古墳群Ａ群 3号墳	円墳	横穴式石室	尾根上	山林(藪)
283	646	谷上古墳群Ａ群 16号墳	円墳	横穴式石室	尾根西斜面	山林(雑木林)
284	646	谷上古墳群Ａ群 4号墳	円墳	(横穴式石室)	尾根上	山林(藪)
285	646	谷上古墳群Ａ群 17号墳	円墳	(横穴式石室)	尾根上	山林(雑木林)
286	646	谷上古墳群Ａ群 5号墳	円墳	横穴式石室〔両袖単室、無羨道〕	尾根直下斜面	山林(雑木林)
287	646	谷上古墳群Ａ群 18号墳	円墳	横穴式石室	尾根直下西斜面	山林(雑木林)
288	646	谷上古墳群Ａ群 6号墳	円墳	横穴式石室	尾根上	山林(雑木林)
289	646	谷上古墳群Ａ群 19号墳	円墳	横穴式石室〔両袖単室〕	尾根直下西斜面	山林(雑木林)
290	646	谷上古墳群Ａ群 7号墳	円墳	横穴式石室	尾根鞍部直下北面斜面	山林(植林地・雑木林境界)
291	646	谷上古墳群Ａ群 8号墳	円墳	竪穴系横口式石室	尾根南面肩部	山林(雑木林)
292	647	谷上古墳群Ｂ群 1号墳	前方後円墳	横穴式石室〔両袖単室〕	尾根上	山林(植林地・雑木林境界)
293	647	谷上古墳群Ｂ群 2号墳	円墳	横穴式石室〔両袖単室〕	尾根分岐部直下東面斜面	山林(植林地)
294	647	谷上古墳群Ｂ群 3号墳	円墳	横穴式石室	尾根分岐部直下東面斜面	山林(雑木林)
295	647	谷上古墳群Ｂ群 4号墳	円墳	横穴式石室	尾根東斜面	山林(雑木林)
297	646	谷上古墳群Ａ群 10号墳	円墳	(横穴式石室)	北方向尾根起伏部頂部	山林(雑木林)
298	646	谷上古墳群Ａ群 9号墳	円墳	(横穴式石室)	北方向尾根起伏部頂部	山林(雑木林)
299	646	谷上古墳群Ａ群 20号墳	円墳	横穴式石室〔両袖単室〕	北方向尾根西側裾部	山林(雑木林)
300	646	谷上古墳群Ａ群 11号墳	円墳	横穴式石室	尾根西面斜面	山林(植林地)
301	646	谷上古墳群Ａ群 12号墳	円墳	横穴式石室	尾根上	山林(植林地・雑木林境界)
302	646	谷上古墳群Ａ群 13号墳	円墳	横穴式石室〔両袖単室〕	尾根上	山林(植林地・雑木林境界)
303	646	谷上古墳群Ａ群 14号墳	円墳	横穴式石室〔両袖単室〕	尾根上	山林(植林地・雑木林境界)
304	646	谷上古墳群Ａ群 15号墳	円墳	横穴式石室	尾根上	山林(植林地・雑木林境界)
305	650	相原古墳群Ｂ群 4号墳	円墳	横穴式石室〔両袖単室〕	尾根西面斜面	山林(植林地)
306	650	相原古墳群Ｂ群 1号墳	円墳	竪穴系横口式石室	尾根東面斜面裾	山林(植林地)
307	650	相原古墳群Ｂ群 2号墳	円墳	横穴式石室〔両袖単室〕	尾根東面斜面裾	山林(植林地)
308	650	相原古墳群Ｂ群 3号墳	円墳	横穴式石室	尾根直下東面斜面	山林(植林地)

表10　今宿地区古墳群地名表　9

墳丘規模 (径･長/高)	玄室規模 (長/幅/高)	羨道規模 (長/幅/高)	開口(軸) 方向	現状	所在	発掘調査 番号
9.5×2.5	－×－×－	－×－×－	N86° W	墳丘上半部大きく掘削。 石室石室石材抜き取り、散乱。 /馬蹄形溝。	西区今宿町字谷上	
10.4×1.6	－×－×－	－×－×－	N164° W	墳丘上半部大きく掘削。 石室石室石材抜き取り、袖部隅角露出、石材散乱。 /馬蹄形溝。	西区今宿町字谷上	
9.7×2.1	－×－×－	－×－×－	N167° W	墳丘上半部大きく掘削。 石室石室石材抜き取り、前壁の一部露出、石材散乱。 /馬蹄形溝。	西区今宿町字谷上	
13.5×2.1	－×－×－	－×－×－		墳丘上半部大きく掘削。 石室石室石材抜き取り、散乱。	西区今宿町字谷上	
11.4×1.8	－×－×－	－×－×－	北東か	墳丘上半部大きく掘削。 玄室前壁遺存か、石材抜き取り、散乱。	西区今宿町字谷上	
9.9×2.0	2.0×1.3×－	－×0.5×0.7	N176° E	墳丘頂部を欠失、石室露出。 玄室天井部を欠失(崩落か)。羨道閉塞(板石)。 /馬蹄形溝。	西区今宿町字谷上	
9.9×1.5	1.8×1.8×－	－×－×－	N176° E	墳丘上部掘削。 玄室上部欠失。玄室下部･前壁部、羨道埋没。 /馬蹄形溝。	西区今宿町字谷上	
14.0×3.0	－×－×－	－×－×－	N172° E	墳丘中央部大きく掘削。 石室石材抜き取り、石室前壁隅部分の他散乱。 /馬蹄形溝。	西区今宿町字谷上	
10.1×2.0	1.8×1.2×－	－×0.6×－	N150° W	墳丘頂部欠失。 玄室天井部欠失、下部埋没。羨道埋没。 /馬蹄形溝。	西区今宿町字谷上	
7.9×1.1	1.4×1.0×－	－×－×－	N34° E	墳丘上部欠失、石室露出。 玄室上部欠失、半ば埋没。羨道閉塞(板石)、天井石欠失。 /馬蹄形溝。	西区今宿町字谷上	
12.1×1.3	2.5×1.3×－	－×0.3×－	N31° W	墳丘上部欠失、石室露出。 玄室上部欠失、半ば埋没。羨道閉塞(板石)、天井石欠失。	西区今宿上ノ原字イヤソノ	
37.0×4.0	2.6×2.0×－	－×0.7×1.2	N166° E	後円部墳丘頂部欠失、失、石室露出。 玄室上部欠失。羨道閉塞(板石)。 /丘陵切断 後円部径20m。 〔出土遺物〕須恵器、玉･鉄刀･鉄鏃･馬具。	西区今宿上ノ原字イヤソノ・大字今宿町字谷上	9549
7.0×1.3	2.6×2.3×－	－×0.9×－	N133° E	墳丘上部欠失、石室露出。 石室天井部欠失。	西区今宿上ノ原字イヤソノ	
8.8×2.1	1.8×1.7×－	－×－×－	N140° E	墳丘流失、石室露出。 石室上部を欠失、半ば埋没。石材は前面斜面に散乱。 /馬蹄形溝。	西区今宿上ノ原字イヤソノ	
7.7×1.6	－×1.4×－	－×－×－	南か	墳丘流失、石室天井石露出。 玄室前部、羨道の大部分崩落。玄室内ほぼ埋没。 /馬蹄形溝。	西区今宿上ノ原字イヤソノ	
13.3×2.7	－×－×－	－×－×－		墳丘中央部大きく掘削、掻き出し。 石室石材抜き取り、散乱。 /馬蹄形溝。	西区今宿町字谷上	
12.2×1.6	－×－×－	－×－×－		墳丘東2/3削平。 石室の大部分破壊、削平部に側壁の一部露出。	西区今宿町字谷上	
7.9×1.9	1.3×1.4×－	－×1.0×－	N108° W	墳丘頂部欠失、石室露出。 玄室天井部欠失、羨道埋没。	西区今宿町字谷上	
10.7×1.9	－×－×－	－×－×－		墳丘頂部欠失、失、石室露出。 石室袖石部露出、以下埋没。 /馬蹄形溝。	西区今宿町字谷上	
11.4×2.2	－×－×－	－×－×－	N158° W	墳丘頂部欠失、石室露出。 玄室天井石欠失、上部を残し埋没。羨道開口せず。	西区今宿町字谷上・大字今宿上ノ原字相原	
12.9×2.8	2.2×1.7×－	－×0.7×－	N44° W	墳丘頂部欠失、石室露出。 玄室上部欠失、下部･羨道埋没。 /馬蹄形溝。	西区今宿町字谷上・大字今宿上ノ原字相原	
15.7×3.2	2.4×2.1×2.2	－×0.9×－	N47° W	墳丘頂部までほぼ遺存(溝掘削)。 羨道閉塞(板石、倒れ込む)。石室完存。 /馬蹄形溝。	西区今宿町字谷上・大字今宿上ノ原字相原	
11.4×2.9	2.3×1.8×－	－×－×－	N107° W	墳丘上部欠失、石室露出。 玄室上部欠失、玄室奥壁部･下部、羨道埋没。	西区今宿町字谷上・大字今宿上ノ原字相原	
9.6×3.7	1.3×1.5×1.7	2.2×0.8×－	N81° W	墳丘頂部高く遺存。 石室閉塞石部分的に遺存(塊石)、羨道下部埋没。 /馬蹄形溝。	西区今宿上ノ原字相原	
5.4×2.3	1.4×0.9×1.2	－×－×－	N125° E	墳丘頂部まで遺存。 石室前部･ 玄室下部埋没。 /馬蹄形溝。	西区今宿上ノ原字相原	
8.6×2.0	1.5×1.4×1.7	－×0.9×1.2	南東	墳丘頂部まで遺存。 玄室完存。羨道前部崩落。	西区今宿上ノ原字相原	
12.0×5.0	2.0×1.9×2.0	2.8×1.1×1.5	N154° E	墳丘頂部まで遺存。 羨道開口。石室完存。 /馬蹄形溝 報告(市)28集。発掘調査、現状保存。 〔出土遺物〕須恵器、土師器、玉、耳環、鉄鉾。	西区今宿上ノ原字相原	7302

※単位はｍ

調査番号	古墳群番号	古墳呼称	墳形	内部施設	立地	地目
309	3006	相原古墳群K群 1号墳	円墳	横穴式石室	尾根東面斜面	山林(植林地)
310	3006	相原古墳群K群 2号墳	円墳	横穴式石室〔両袖単室〕	尾根東面斜面	山林(植林地)
311	649	相原古墳群A群 1号墳	円墳	横穴式石室	尾根直下東面斜面	山林(植林地)
312	649	相原古墳群A群 2号墳	円墳	横穴式石室〔両袖単室〕	尾根上	山林(植林地)
313	649	相原古墳群A群 3号墳	円墳	横穴式石室〔両袖単室〕	尾根上	山林(植林地)
314	650	相原古墳群B群 6号墳	円墳	横穴式石室〔両袖単室〕	尾根直下西面斜面	山林(植林地)
315	650	相原古墳群B群 7号墳	円墳	横穴式石室	尾根直下東面斜面	山林(植林地)
316	657	相原古墳群I群 1号墳	円墳	横穴式石室〔両袖単室〕	尾根直下南面斜面	山林(雑木林)
317	657	相原古墳群I群 2号墳	円墳	横穴式石室〔両袖単室〕	尾根直下南面斜面	山林(雑木林)
318	657	相原古墳群I群 3号墳	円墳	横穴式石室	尾根南面斜面	竹林
319	650	相原古墳群B群 20号墳	円墳	横穴式石室	尾根直下東面斜面	山林(植林地)
320	650	相原古墳群B群 10号墳	円墳	横穴式石室	尾根上	山林(植林地)
321	650	相原古墳群B群 11号墳	円墳	横穴式石室〔両袖単室〕	尾根上	山林(植林地)
322	650	相原古墳群B群 12号墳	円墳	横穴式石室〔両袖単室か〕	尾根上	山林(植林地)
323	650	相原古墳群B群 13号墳	円墳	横穴式石室	尾根上	山林(植林地)
324	650	相原古墳群B群 14号墳	円墳	(横穴式石室)	尾根上	山林(植林地)
325	650	相原古墳群B群 21号墳	円墳	(横穴式石室)	尾根直下東面斜面	山林(植林地)
326	650	相原古墳群B群 15号墳	円墳	横穴式石室〔両袖単室〕	東方向尾根上(緩い)	山林(植林地)
327	650	相原古墳群B群 16号墳	円墳	横穴式石室	東方向尾根直下(東面)	山林(植林地)
328	650	相原古墳群B群 18号墳	円墳	横穴式石室	尾根東斜面	山林(植林地)
329	650	相原古墳群B群 17号墳	円墳	横穴式石室	東方向尾根直下(東面)	山林(植林地)
330	650	相原古墳群B群 19号墳	円墳	横穴式石室	東方向尾根東斜面裾	山林(植林地)
331	650	相原古墳群B群 23号墳	円墳	横穴式石室	東方向尾根端	山林(植林地)
332	650	相原古墳群B群 9号墳	円墳	横穴式石室	低い尾根上	山林(植林地)
333	650	相原古墳群B群 8号墳	円墳	横穴式石室	東面緩斜面	山林(植林地)
334	650	相原古墳群B群 22号墳	円墳	横穴式石室	低い尾根上	山林(植林地)
335	651	相原古墳群C群 1号墳	円墳	横穴式石室	尾根上	山林(雑木林)
336	651	相原古墳群C群 2号墳	円墳	横穴式石室〔片袖単室〕	尾根直下北面斜面	山林(植林地)
337	651	相原古墳群C群 3号墳	円墳	横穴式石室〔両袖単室〕	尾根直下北面斜面	山林(植林地)
338	651	相原古墳群C群 4号墳	円墳	横穴式石室〔片袖単室か〕	低い尾根上	山林(植林地)

表11　今宿地区古墳群地名表　10

墳丘規模 (径･長/高)	玄室規模 (長/幅/高)	羨道規模 (長/幅/高)	開口(軸) 方向	現状	所在	発掘調査 番号
11.5×3.6	2.1×2.0×2.1	－×－×－	N152° W	墳丘東半部崩落。 羨道下部埋没。石室完存。 /馬蹄形溝。	西区今宿上ノ原字相原	
9.3×2.9	1.9×1.5×2.0	2.4×0.8×1.5	N136° E	墳丘頂部まで遺存。 羨道開口。石室完存。	西区今宿上ノ原字相原	
5.8×2.4	2.3×1.5×－	－×－×－	N114° E	墳丘流失、斜面側崩落。 玄室前部・羨道上部欠失、半ば埋没。	西区今宿上ノ原字相原	
9.9×3.4	1.8×1.7×2.1	－×0.9×1.4	N53° W	墳丘北半部･石室前面部削平。 玄室完存。羨道前部破壊、埋没。	西区今宿上ノ原字相原	
11.3×3.2	2.2×1.8×2.5	－×0.9×1.4	N78° W	墳丘頂部まで遺存。 石室前庭部まで遺存。羨道開口。 /馬蹄形溝･外護列石	西区今宿上ノ原字相原	
9.2×3.6	2.3×2.0×2.7	2.4×1.0×1.4	N44° W	墳丘頂部まで遺存。 石室前庭部まで遺存。羨道開口。 報告(市)28集。発掘調査、現状保存。 〔出土遺物〕須恵器、土師器。	西区今宿上ノ原字相原	7302
7.3×1.8	－×－×－	－×－×－	N177° W	墳丘頂部欠失。 石室天井石崩落か、埋没し奥壁･側壁の一部のみ露出。	西区今宿上ノ原字相原	
8.2×2.2	1.8×1.8×－	－×0.9×－	N50° W	墳丘上部削平、裾部に石材散乱。 玄室天井部欠失、玄室下部･羨道埋没。 /馬蹄形溝。	西区今宿上ノ原字ウソノ口	
7.3×2.2	1.9×1.7×1.7	2.4×1.1×1.2	N176° E	墳丘東1/2削平。羨道開口。石室完存。 /馬蹄形溝。	西区今宿上ノ原字ウソノ口	
10.0×1.9	－×－×－	－×－×－	N158° W	墳丘頂部流失、天井石露出、後背部埋没。玄室側壁、羨道前部崩落。 /馬蹄形溝。	西区今宿上ノ原字ウソノ口	
6.0×1.8	－×1.3×－	－×－×－	南東	墳丘中央部掘削低平,石室露出。 玄室は天井部欠失、奥壁･側壁一部露出、以下埋没。	西区今宿上ノ原字相原	
8.6×1.5	－×－×－	－×－×－	N25° W	墳丘頂部流失、石室露出。 玄室天井石崩落、半ば埋没。羨道開口せず。	西区今宿上ノ原字相原	
12.8×2.0	1.9×1.7×1.7	－×0.9×－	N51° W	墳丘頂部まで遺存。 羨道開口。石室完存。 /馬蹄形溝。	西区今宿上ノ原字相原	
7.6×0.6	－×－×－	－×－×－	N158° E	墳丘上部破壊か、西側に石材散乱。裾部一部埋没。 玄室上部欠失、石室半ば埋没。羨道天井石欠失、埋没。	西区今宿上ノ原字相原	
12.0×2.6	－×－×－	－×－×－	N14° W	墳丘頂部欠失、石室露出。 玄室天井石欠失、殆ど埋没。	西区今宿上ノ原字相原	
12.6×3.2	－×－×－	－×－×－		墳丘頂部掘削、石材散乱。北裾部削平。 石室破壊され確認できず。 羨道開口せず。	西区今宿上ノ原字相原	
6.0×2.1	－×－×－	－×－×－		墳丘上部陥没,石室崩落か。 石室埋没詳細不明。	西区今宿上ノ原字相原	
17.2×3.7	2.3×1.7×2.4	2.5×1.1×1.5	N160° E	墳丘頂部削平。 羨道入口半ば埋没。石室完存。	西区今宿上ノ原字相原	
5.8×3.1	1.1×1.1×－	－×－×－	N115° E	墳丘上部欠失、石室露出。 石室天井石崩落、半ば埋没。 /馬蹄形溝。	西区今宿上ノ原字相原	
6.8×2.1	1.3×1.1×－	－×－×－	N130° E	墳丘上部欠失、石室露出。 石室上部欠失、奥壁隅部、羨道前端部が見えるほかは埋没。 /馬蹄形溝	西区今宿上ノ原字相原	
6.3×2.5	－×－×－	－×－×－		墳丘上部欠失、石室露出。 石室上部欠失、玄室奥壁、袖石が見えるほか埋没。 /馬蹄形溝。	西区今宿上ノ原字相原	
7.5×1.5	－×－×－	－×－×－	N28° E	墳丘東半部崩落、上部欠失、石室露出。 玄室東側壁、羨道崩落、玄室上部は欠失し殆ど埋没。 /馬蹄形溝。	西区今宿上ノ原字相原	
9.3×2.2	－×－×－	－×－×－		墳丘南半崩落、上部欠失、石室露出。 石材が見えるが詳細不明。	西区今宿上ノ原字相原	
12.3×2.9	－×－×－	－×－×－	N178° W	墳丘頂部を大きく掘削、石材抜き取り。 石室は大きく破壊され、埋没。前壁部遺存。	西区今宿上ノ原字相原	
11.7×2.3	－×－×－	－×－×－	N166° E	墳丘頂部まで遺存。 玄室奥壁一部崩落。羨道開口、半ば埋没。 /馬蹄形溝。	西区今宿上ノ原字相原	
7.8×1.6	－×－×－	－×－×－		墳丘頂部掘削、石材散乱。 石室天井部欠失。壁一部露出、以下埋没して詳細不明。	西区今宿上ノ原字相原	
10.1×2.8	－×1.6×－	－×－×－	N158° E	墳丘南･西部削平、上部掘削、石室露出。石室奥部下半部を除き破壊。	西区今宿上ノ原字相原	
10.9×2.3	－×－×－	－×0.7×－	N102° W	墳丘裾の一部削平。 羨道開口、入口部半ば埋没。石室完存。 石室全長4m＋α	西区今宿上ノ原字相原	
8.8×2.0	1.2×1.6×－	2.6×0.8×－	N131° W	墳丘頂部掘削、石室露出。 玄室天井部欠失、玄室下部･羨道埋没。	西区今宿上ノ原字相原	
11.0×2.5	－×－×－	－×0.7×－	南	墳丘1/3削平。 玄室天井･側壁部材の一部崩落。羨道開口、半ば埋没。 /馬蹄形溝。石室全長4m前後、羨道長1m程か。。	西区今宿上ノ原字相原	

※単位はｍ

調査番号	古墳群番号	古墳呼称	墳形	内部施設	立地	地目
339	651	相原古墳群Ｃ群 5号墳	円墳	横穴式石室〔両袖単室〕	低い尾根西面斜面	山林(植林地)
340	651	相原古墳群Ｃ群 10号墳	円墳	(横穴式石室)	低い尾根西面斜面	山林(植林地)
341	651	相原古墳群Ｃ群 13号墳	円墳	横穴式石室	低い尾根西面斜面	山林(植林地)
342	651	相原古墳群Ｃ群 23号墳	円墳	横穴式石室〔無袖単室〕	尾根西斜面	山林(植林地)
343	651	相原古墳群Ｃ群 15号墳	円墳		北方向緩斜面	山林(植林地)
344	651	相原古墳群Ｃ群 17号墳	円墳	横穴式石室	尾根東面斜面裾	山林(雑木林)
345	651	相原古墳群Ｃ群 18号墳	円墳		尾根東面斜面	畑地(果樹園)
346	651	相原古墳群Ｃ群 20号墳	円墳	横穴式石室	北東方向緩斜面	山林(雑木林)
347	652	相原古墳群Ｄ群 1号墳	円墳	横穴式石室	北方向尾根端緩斜面	山林(植林地)
348	652	相原古墳群Ｄ群 7号墳	円墳		北方向尾根端緩斜面	山林(植林地)
349	652	相原古墳群Ｄ群 2号墳	円墳	横穴式石室〔両袖単室、横広〕	北方向尾根端緩斜面	山林(植林地)
350	652	相原古墳群Ｄ群 3号墳	円墳	横穴式石室	北方向尾根端緩斜面	山林(植林地)
351	652	相原古墳群Ｄ群 4号墳	円墳	横穴式石室〔両袖単室、横広〕	北方向尾根端緩斜面	山林(植林地)
352	652	相原古墳群Ｄ群 5号墳	円墳	横穴式石室	北方向尾根端緩斜面	山林(植林地)
353	652	相原古墳群Ｄ群 6号墳	円墳	横穴式石室	北方向緩斜面	畑地
354	655	相原古墳群Ｇ群 11号墳	円墳		尾根西面斜面	宅地
355	655	相原古墳群Ｇ群 7号墳	円墳	横穴式石室	尾根上	山林(雑木林)
356	655	相原古墳群Ｇ群 10号墳	円墳	横穴式石室〔両袖単室〕	北東方向尾根端	山林(雑木林)
357	655	相原古墳群Ｇ群 9号墳	円墳	横穴式石室〔両袖単室、横長〕か	尾根上	山林(雑木林)
358	655	相原古墳群Ｇ群 8号墳	円墳	横穴式石室	尾根上	山林(雑木林)
359	655	相原古墳群Ｇ群 6号墳	円墳	横穴式石室	尾根上	山林(雑木林)
360	655	相原古墳群Ｇ群 5号墳	円墳	横穴式石室〔無羨道か〕	尾根上	山林(雑木林)
362	655	相原古墳群Ｇ群 3号墳	円墳	横穴式石室〔両袖単室〕	尾根南面斜面	竹林
363	655	相原古墳群Ｇ群 2号墳	円墳	横穴式石室	尾根南面斜面	竹林
364	655	相原古墳群Ｇ群 14号墳	円墳	(竪穴式石室)	尾根直下南面斜面	山林(雑木林)
365	655	相原古墳群Ｇ群 12号墳	円墳	横穴式石室	尾根直下南面斜面	山林(雑木林)
366	655	相原古墳群Ｇ群 13号墳	円墳	(横穴式石室)	尾根直下南面斜面	山林(雑木林)
367	655	相原古墳群Ｇ群 1号墳	円墳	横穴式石室〔両袖単室〕	谷頭に面した南面斜面	山林(雑木林)
368	659	本村古墳群Ａ群 8号墳	円墳	横穴式石室	尾根起伏頂部	山林(雑木林)
369	659	本村古墳群Ａ群 4号墳	円墳	横穴式石室	尾根南面斜面裾	山林(雑木林)
370	659	本村古墳群Ａ群 6号墳	円墳	横穴式石室	尾根南面斜面	山林(雑木林)
371	659	本村古墳群Ａ群 9号墳	円墳	横穴式石室〔両袖単室〕	尾根南面斜面	山林(雑木林)
372	659	本村古墳群Ａ群 10号墳	円墳	横穴式石室〔両袖単室、横広〕	尾根南面斜面裾	山林(雑木林)
373	659	本村古墳群Ａ群 11号墳	円墳	横穴式石室〔両袖単室、横広〕	尾根南面斜面	山林(雑木林)

墳丘規模 (径･長/高)	玄室規模 (長/幅/高)	羨道規模 (長/幅/高)	開口(軸) 方向	現状	所在	発掘調査 番号
8.2×1.3	－×－×－	－×－×－	N133° W	墳丘上部掘削、石室露出、裾部削平、埋没。 石室上部欠失、側壁の一部を残し、埋没。	西区今宿上ノ原字相原	
10.7×3.1	－×－×－	－×－×－	N174° W	墳丘西側削平。 羨道は開口せず。石室完存か。	西区今宿上ノ原字相原	
9.0×1.8	1.5×1.6×－	－×－×－	N86° W	墳丘上部欠失。石室露出。 石室上部欠失、奥壁･側壁を残し埋没。羨道埋没。	西区今宿上ノ原字相原	
7.5×1.9	－×0.9×－	－×－×－	N143° W	墳丘頂部遺存、低平。 石室は墳丘中位に開口、羨道部なし。半ば埋没。	西区今宿上ノ原字相原	
6.2×1.3	－×－×－	－×－×－		墳丘端を残し、北2/3削平。 /馬蹄形溝。	西区今宿上ノ原字相原	
10.5×2.7	－×－×－	－×－×－	N166° W	墳丘1/3削平、一部埋没。 羨道開口、半ば埋没。石室完存か。	西区今宿上ノ原字相原	
－×－	－×－×－	－×－×－		墳丘削平。	西区今宿上ノ原字相原	
13.0×2.3	－×－×－	－×－×－		墳丘北半部、上部削平。 石室下部奥壁・側壁の一部遺存。	西区今宿上ノ原字相原	
9.2×2.0	－×－×－	－×－×－	N70° W	墳丘上半部掘削、石室露出。 玄室上部欠、玄室羨道高さまで埋没。	西区今宿上ノ原字相原	
11.7×2.3	－×－×－	－×－×－		墳丘上部に平坦面、一部埋没。	西区今宿上ノ原字相原	
8.2×0.9	0.9×1.6×－	－×－×－	西	墳丘頂部陥没、石室露出。後背部埋没。 玄室天井崩落、埋没。羨道天井石欠失、埋没。	西区今宿上ノ原字相原	
5.7×1.2	－×－×－	－×－×－		墳丘中央部わずかに陥没。 石室上部欠失、隅部腰石露出。	西区今宿上ノ原字相原	
9.3×2.5	0.9×1.5×－	－×0.9×－	N65° W	墳丘上部欠失、石室露出。 玄室上部欠失、玄室前部･羨道埋没。	西区今宿上ノ原字相原	
7.2×1.2	－×－×－	－×－×－		墳丘東半部削平、上部欠、石室露出。	西区今宿上ノ原字相原	
－×－	1.9×－×－	－×－×－	西	墳丘流失、石室露出。 石室前部欠失、下部埋没。	西区今宿上ノ原字相原	
8.5×0.8	－×－×－	－×－×－	南か	墳丘上部削平、石室部陥没。 陥没部は埋没して、石室は確認できず。	西区今宿上ノ原字相原	
13.6×3.0	－×－×－	－×－×－	南か	墳丘南半削平、頂部盗掘坑。 玄室天井石一部露出。羨道開口せず。	西区今宿上ノ原字相原	
16.7×3.3	－×－×－	－×－×－	N36° W	墳丘頂部まで遺存。 羨道開口、殆ど埋没。石室完存。 /馬蹄形溝。	西区今宿上ノ原字相原	
12.9×2.6	1.4×2.1×－	－×0.4×－	N130° E	墳丘上半欠失、石室露出。 石室上半部欠失。下部埋没。	西区今宿上ノ原字相原	
12.7×1.9	－×－×－	－×－×－	北西	墳丘裾部一部削平。 石室下部埋没、羨道開口殆ど埋没。	西区今宿上ノ原字相原	
11.9×3.4	－×－×－	－×－×－	N51° W	墳丘2/3削平、石室露出。 羨道のみ遺存。ほぼ埋没。	西区今宿上ノ原字相原	
10.4×2.1	2.5×－×－	－×－×－	N154° W	墳丘1/3切り落とし、石室露出。 石室側壁を残し、欠失。	西区今宿上ノ原字相原	
14.5×2.3	－×－×－	－×1.0×－	N130° E	墳丘頂部に平坦面、石室前面掘削。 羨道開口、殆ど埋没。石室完存。 /馬蹄形溝。	西区今宿上ノ原字相原	
18.5×3.4	3.3×2.2×2.4	－×－×－	N174° W	墳丘前面掘削。 玄室下部埋没。羨道上部欠質、埋没。	西区今宿上ノ原字相原	
－×－	1.1×0.5×0.6	－×－×－	南東	墳丘確認できず。 玄室壁一部欠失。羨道位置不明、横広か。	西区今宿上ノ原字相原	
－×－	1.5×－×－	－×－×－	N75° E	墳丘両側切り落とし、確認できず。石材落下。 石室上部崩落、前半部欠失。	西区今宿上ノ原字相原	
5.8×1.9	－×0.6×－	－×－×－	N148° W	墳丘北半部削平。 石室前部欠失、天井付近まで埋没して詳細不明。	西区今宿上ノ原字相原	
11.3×3.2	1.1×1.7×1.9	2.7×1.0×1.1	N177° W	墳丘頂部まで遺存(平坦面)。 石室前庭部まで遺存、羨道開口し、下部埋没。 /馬蹄形溝。	西区今宿上ノ原字相原	
9.9×1.7	－×1.4×－	－×－×－	N162° E	墳丘流失。玄室奥壁･側壁下部遺存。	西区今宿上ノ原字ウソノ口	
9.2×2.2	－×－×－	－×－×－		墳丘中央部大きく掘削。 石室奥壁の一部がのこる以外は石材抜き取り、埋没。 /馬蹄形溝。	西区今宿上ノ原字ウソノ口	
8.4×2.3	2.0×1.9×－	－×－×－	N162° W	墳丘前面削平、後背部埋没。 羨道開口、下部埋没。石室完存。 /馬蹄形溝。	西区今宿上ノ原字ウソノ口	
9.1×2.0	－×－×－	－×0.6×－	N169° E	墳丘西側削平、後背部埋没。墳丘頂部石室前壁部に盗掘坑。 羨道開口せず。石室ほぼ完存か。 /馬蹄形溝。	西区今宿上ノ原字ウソノ口	
10.1×2.3	－×－×－	－×－×－		墳丘前面掘削。頂部石室前壁部に盗掘坑。羨道は開口、天井付近まで埋没。	西区今宿上ノ原字ウソノ口	
5.9×2.1	1.1×1.7×－	－×1.0×－	N180° E	墳丘後背部埋没、頂部流失、天井石露出。玄室完存。羨道開口、下部埋没。	西区今宿上ノ原字ウソノ口	

※単位はｍ

調査番号	古墳群番号	古墳呼称	墳形	内部施設	立地	地目
374	659	本村古墳群Ａ群 3号墳	円墳	横穴式石室	尾根南面斜面	山林(雑木林)
375	659	本村古墳群Ａ群 2号墳	円墳	横穴式石室〔両袖単室〕	尾根南面斜面	山林(雑木林)
376	659	本村古墳群Ａ群 12号墳	円墳	横穴式石室	尾根南面斜面	竹林
377	659	本村古墳群Ａ群 13号墳	円墳	横穴式石室	尾根南面斜面	山林(雑木林)
378		大塚古墳	前方後円墳	横穴式石室	段丘上	草地
379		鋤崎古墳	前方後円墳	横穴式石室〔両袖単室〕	北西方向尾根先端	山林(雑木林)
380	632	鋤崎古墳群Ｂ群 2号墳	円墳	横穴式石室	尾根西面斜面	山林(植林地)
381	632	鋤崎古墳群Ｂ群 1号墳	円墳	横穴式石室	尾根西面斜面	山林(植林地)
382	632	鋤崎古墳群Ｂ群 5号墳	円墳	横穴式石室	尾根西面斜面	山林(雑木林)
383	661	焼山古墳群Ａ群 2号墳	円墳		独立丘頂部北面肩部	山林(雑木林)
384	661	焼山古墳群Ａ群 3号墳	円墳		独立丘頂部南面肩部	山林(雑木林)
385	661	焼山古墳群Ａ群 1号墳	円墳	(横穴式石室)	北方向丘陵頂部	山林(雑木林)
386	662	焼山古墳群Ｂ群 3号墳	円墳		尾根南面斜面	山林(雑木林)
387	662	焼山古墳群Ｂ群 1号墳	円墳		尾根南面斜面	山林(雑木林)
388	662	焼山古墳群Ｂ群 2号墳	円墳		尾根南面斜面	山林(雑木林)
389	3002	焼山古墳群Ｃ群 1号墳	円墳	(横穴式石室)	尾根直下南面斜面	山林(雑木林)
390	3002	焼山古墳群Ｃ群 2号墳	円墳	(横穴式石室)	尾根直下南面斜面	山林(雑木林)
391	633	油坂古墳群Ａ群 1号墳	円墳	横穴式石室	西方向丘陵尾根上	山林(雑木林)
392	633	油坂古墳群Ａ群 3号墳	円墳		西方向丘陵尾根端部	山林(雑木林)
394	633	油坂古墳群Ａ群 5号墳	円墳		西に下る尾根直下	山林(植林地)
395	633	油坂古墳群Ａ群 6号墳	円墳	(横穴式石室)	丘陵南面斜面	山林(植林地)
396	633	油坂古墳群Ａ群 7号墳	円墳		丘陵南面斜面	山林(植林地)
397	633	油坂古墳群Ａ群 2号墳	円墳	横穴式石室	丘陵南面斜面	山林(雑木林)
398	3005	浅谷古墳群 1号墳	円墳	横穴式石室	南西に下る尾根直下	山林(植林地)
399	3005	浅谷古墳群 2号墳	円墳	横穴式石室〔両袖単室〕		山林(雑木林)
401	509	長垂山古墳群 2号墳	円墳	横穴式石室〔両袖単室〕		山林(雑木林)
402	509	長垂山古墳群 1号墳	円墳	横穴式石室〔両袖単室、横長〕		山林(雑木林)
403	699	飯氏古墳群Ｂ群 21号墳	円墳			山林(雑木林)
501	700	飯氏古墳群Ｃ群 12号墳	円墳		丘陵尾根起伏頂部	山林(植林地・雑木林境界)
502	3012	飯氏古墳群Ｒ群 2号墳	円墳		丘陵頂部	山林(植林地・雑木林境界)
503	3017	飯氏古墳群Ｗ群 2号墳	円墳	(横穴式石室)	尾根上	山林(植林地)
506	699	飯氏古墳群Ｂ群 14号墳	前方後円墳	横穴式石室	尾根上	山林(雑木林)

表13　今宿地区古墳群地名表　12

墳丘規模 (径･長/高)	玄室規模 (長/幅/高)	羨道規模 (長/幅/高)	開口(軸) 方向	現状	所在	発掘調査 番号
－×－	－×－×－	－×－×－	南西	墳丘流失、前面部削平。 石室前半部欠失、半ば埋没。	西区今宿上ノ原字ウソノ口	
8.7×2.2	1.8×1.6×－	－×1.1×－	N124°W	墳丘流失、石室天井石露出。 玄室天井石、羨道の一部欠失、羨道埋没。	西区今宿上ノ原字ウソノ口	
6.1×－	1.5×1.3×－	－×－×－	N148°W	墳丘南半部崩落、上部欠失。 石室上部欠失、奥壁･側壁の片側を残し崩落。	西区今宿上ノ原字ウソノ口	
6.5×1.5	－×－×－	－×－×－	南東	墳丘後背部埋没、前面部掘削、天井石露出。 前壁部の天井石欠失、羨道開口せず。 /馬蹄形溝	西区今宿上ノ原字ウソノ口	
64.0×6.5	－×－×－	－×－×－	南	墳丘壇状削平。 羨道開口せず。石室完存か。 /葺石、埴輪、周濠･周堤 後円部径39m。国史跡。確認調査実施。 〔出土遺物〕須恵器･陶質土器。	西区今宿町字大塚	7603
62.0×6.0	3.4×2.7×－	－×－×－	N128°E	墳丘後円部頂部陥没。 石室崩落埋没。 /丘尾切断 後円部径37m。国史跡、確認調査実施。報告(市) 730集。〔出土遺物〕土師器、鏡(6)、銅釧、玉、櫛、鉄剣、鉄刀、鉄鉾、鉄鏃、短甲、蕨手刀子、鉄斧、鉇、針。	西区今宿青木字鋤崎	8202
6.7×2.1	－×1.8×－	－×－×－	N134°E	墳丘頂部大きく掘削、石室露出。 石室抜き穴、石材見えず。	西区今宿青木字鋤崎	
6.9×2.0	－×1.8×－	－×－×－	南	墳丘頂部掘削。 石室抜き穴、石材見えず。	西区今宿青木字鋤崎	
5.8×0.8	－×1.8×－	－×－×－	南	墳丘中央部掘削。 石室抜き穴、石材見えず。	西区今宿青木字鋤崎	
4.2×1.0	－×－×－	－×－×－		墳丘中央部陥没。 石材散乱。	西区今宿上ノ原字焼山	
3.9×0.6	－×－×－	－×－×－		墳丘わずかな高まり、頂部陥没。 石材散乱。	西区今宿上ノ原字焼山	
6.9×0.7	－×－×－	－×－×－		墳丘わずかな高まり、頂部陥没。 石材散乱。	西区今宿上ノ原字焼山	
4.2×1.0	－×－×－	－×－×－		石材散乱。	西区今宿上ノ原字浦山	
2.3×1.4	－×－×－	－×－×－		石材散乱。	西区今宿上ノ原字浦山	
3.0×0.9	－×－×－	－×－×－		石材散乱。	西区今宿上ノ原字浦山	
6.5×1.8	－×－×－	－×－×－		墳丘流失。 石材散乱、崩壊か。	西区今宿上ノ原字浦山	
4.5×1.0	－×－×－	－×－×－		石材散乱。	西区今宿上ノ原字浦山	
5.9×3.2	1.5×1.0×1.0	－×－×－	南	墳丘後背部埋没、頂部前面部削平。 玄室完存。羨道欠失。	西区今宿青木字大谷	
4.9×0.9	－×－×－	－×－×－		墳丘は低く、頂部に石材露出。 石材散乱、詳細不明。	西区今宿青木字大谷	
4.9×0.5	－×－×－	－×－×－		石室石材露出。	西区今宿青木字大谷	
3.5×1.6	－×－×－	－×－×－		墳丘流失。 石室上部欠失、側壁上端露出以下埋没。	西区今宿青木字浅谷	
3.0×1.6	－×－×－	－×－×－		墳丘頂部石材露出。	西区今宿青木字浅谷	
4.7×0.8	2.1×1.2×－	－×－×－	N156°W	墳丘上部欠失、石室露出。 玄室天井部欠失、羨道天井石崩落、埋没。	西区今宿青木字浅谷	
12.2×2.9	2.9×1.7×2.2	－×0.9×1.1	N174°W	墳丘頂部まで遺存。 羨道開口。石室完存。	西区今宿青木字浅谷	
9.3×1.9	1.8×1.8×－	2.4×－×－	N134°E	墳丘後背部埋没。 羨道開口。石室完存。	西区今宿青木字浅谷	
9.5×1.5	1.8×1.8×－	2.0×－×－	南	墳丘頂部、石室側壁部に盗掘坑。 石室開口せず、おそらく完存。	西区今宿青木字長垂山	
5.4×1.8	1.4×1.6×－	－×－×－	南	墳丘前面側1/2削平、上部欠失、石室露出。石室上部、前半部欠失。	西区今宿青木字長垂山	
－×0.8	－×－×－	－×－×－		墳丘の大半削平、石材散乱。	西区大字飯氏字正善寺	
15.0×－	－×－×－	－×－×－		墳丘頂部掘削。	西区大字飯氏字四ツ谷	
20.0×－	－×－×－	－×－×－		墳丘頂部削平か(掘削)。	西区大字飯氏字四ツ谷	
6.0×－	－×－×－	－×－×－		墳丘北側崩落。	西区大字飯氏字大谷	
24.5×3.7	3.2×2.0×3.0	－×－×－	N46°W	墳丘前方部頂部掘削。 石室完存、羨道開口。 後円部径17m。国史跡、確認調査実施(2次)。報告(市) 584・615集。 〔出土遺物〕須恵器、耳環、鉄鏃、馬具。	西区大字飯氏字正善寺	9674

※単位はm

調査番号	古墳群番号	古墳呼称	墳形	内部施設	立地	地目
507		飯氏二塚古墳	前方後円墳	横穴式石室〔両袖胴張り単室〕	段丘上	山林(雑木林)
508	698	飯氏古墳群Ａ群 1号墳	前方後円墳	横穴式石室〔両袖単室〕	低い孤立丘頂部	山林(雑木林)
510	702	飯氏古墳群Ｅ群 4号墳	円墳	竪穴式石室か	丘陵頂部	山林(雑木林)
511		丸隈山古墳	前方後円墳	横穴式石室〔両袖単室〕	丘陵頂部	公園
513		山ノ鼻1号古墳	前方後円墳		丘陵頂部	荒地・山林
514		若八幡宮古墳	前方後円墳	木棺〔直葬〕	孤立丘頂部	山林(雑木林)
601	631	鋤崎古墳群Ａ群 1号墳	円墳	横穴式石室〔両袖単室か〕	尾根先端部	山林(雑木林)
602	631	鋤崎古墳群Ａ群 2号墳	円墳	横穴式石室〔片袖胴張単室〕		山林(雑木林)
603	631	鋤崎古墳群Ａ群 3号墳	円墳	横穴式石室〔両袖単室・無羨道〕	尾根頂部	山林(雑木林)
604	631	鋤崎古墳群Ａ群 4号墳	円墳	横穴式石室〔片袖胴張単室〕	尾根緩斜面	山林(雑木林)
605	631	鋤崎古墳群Ａ群 5号墳	円墳	横穴式石室〔片袖単室〕		山林(雑木林)
606	631	鋤崎古墳群Ａ群 6号墳	円墳	横穴式石室〔無袖単室〕		山林(雑木林)
607	631	鋤崎古墳群Ａ群 7号墳	円墳	竪穴系横口式石室〔両袖単室〕		山林(雑木林)
608	631	鋤崎古墳群Ａ群 8号墳	円墳	横穴式石室〔両袖単室〕		山林(雑木林)
609	631	鋤崎古墳群Ａ群 9号墳	円墳	横穴式石室〔両袖単室〕		
610	631	鋤崎古墳群Ａ群 10号墳	円墳	横穴式石室〔片袖単室か〕		
611	631	鋤崎古墳群Ａ群 11号墳	円墳	竪穴式石室〔「石棺系」〕		
612	631	鋤崎古墳群Ａ群 12号墳	円墳	横穴式石室〔小形〕		
613	631	鋤崎古墳群Ａ群 13号墳	円墳	横穴式石室〔小形〕		
616	634	油坂古墳群Ｂ群 1号墳	円墳			
617	643	新開古墳群Ｃ群 6号墳	円墳			
618	648	谷上古墳群Ｃ群 1号墳	円墳	横穴式石室〔両袖単室〕		
619	648	谷上古墳群Ｃ群 2号墳	円墳	竪穴式石室		

表14　今宿地区古墳群地名表　13

墳丘規模 (径･長/高)	玄室規模 (長/幅/高)	羨道規模 (長/幅/高)	開口(軸) 方向	現状	所在	発掘調査 番号
49.6×5.0	3.6×2.6× -	- × - × -	N152° W	後円部中央掘削。 石室腰石部の一部、前庭部以外石材抜き取り。羨道閉塞(板石)。 /葺石 後円部径27.3m。国史跡、確認調査実施(2次)。報告(市) 435・780集。 〔出土遺物〕須恵器、玉、土製品、馬具、鉄鏃。	西区大字飯氏字鏡原	9258
53.0×6.0	4.4×2.4×1.6	0.9× - × -	南東	墳丘上半部削平、前方部端削平か。中腹に盗掘坑。 玄室前部、羨道破壊。 /葺石、埴輪 後円部径43m。国史跡「兜塚古墳」、確認調査実施(2次)。報告(市) 474・833。 〔出土遺物〕須恵器、埴輪、玉、鉄鏃、鉄鉾、鉄刀、短甲。	西区大字飯氏字マツヲ	9455
- ×2.0	- ×0.9× -	- × - × -	N73° E	墳丘頂部掘削、石室露出。 石室上部欠失、石室壁上端露出、以下埋没。 /馬蹄形溝。	西区大字飯氏字猪ノ谷	
84.6×8.0	4.0×2.5× -	- × - × -	N1° W	墳丘上部削平,造成。 石室上部、前部破壊(復原)。 /葺石、埴輪 後円部径59m。国史跡、確認調査実施。報告(市) 142集。 〔出土遺物〕土師器、埴輪、鏡、巴形銅器、玉、鉄剣、鉄刀、鉄鏃。	西区大字周船寺252-1ほか	8412
50.0×2.0	- × - × -	- × - × -		後円部上部削平。 内部施設破壊。 /葺石 後円部径21m。国史跡、確認調査実施(2次)。報告(市) 309集。 〔出土遺物〕土師器、鏡片。	西区大字徳永字ヤマノハナ	8973
47.0× -	- ×0.7× -	- × - × -	N87° W	後円部端、前方部削平。 /葺石、 後円部径25m。主体部船形木棺〔長2.8×幅1.2m〕。国史跡、確認調査実施(2次)。報告(県) 今宿バイパス関係2集。 〔出土遺物〕土師器、鏡、玉、銅製円板、鉄刀、鉄剣、銅鏃、刀子、短甲、鉄斧、鉈。	西区大字徳永字下引地	7006
20.0× -	2.6×1.9× -	5.6×1.6× -	N109° W	/列石、馬蹄形溝。消滅(記録保存)、報告(市) 506集。 〔出土遺物〕須恵器。	西区今宿青木字鋤崎	9425
8.0× -	2.5×1.3× -	- ×0.5× -	N66° W	/馬蹄形溝。消滅(記録保存)、報告(市) 506集。 〔出土遺物〕土師器。	西区今宿青木字鋤崎	9425
6.6×1.8	2.8×2.2× -	- ×0.7× -	N122° W	/馬蹄形溝。消滅(記録保存)、報告(市) 506集。 〔出土遺物〕須恵器、鉄刀、刀子。	西区今宿青木字鋤崎	9425
8.0×2.0	2.3×1.6× -	1.4×0.6× -	N62° W	/馬蹄形溝。消滅(記録保存)、報告(市) 506集。 〔出土遺物〕須恵器、土師器、滑石製紡錘車。	西区今宿青木字鋤崎	8945
7.5× -	2.6×1.2× -	1.0×0.8×0.7	N57° W	/馬蹄形溝。消滅(記録保存)、報告(市) 506集。 〔出土遺物〕須恵器、土師器。	西区今宿青木字鋤崎	8945
6.0× -	2.2×0.8× -	- × - × -	N140° E	/馬蹄形溝。消滅(記録保存)、報告(市) 506集。 〔出土遺物〕須恵器、土師器。	西区今宿青木字鋤崎	9425
8.6× -	2.0×1.3× -	- ×0.6× -	N153° W	/馬蹄形溝。平面楕円形(短軸長7.8m)。消滅(記録保存)、報告(市) 506集。 〔出土遺物〕須恵器、土師器。鎌、滑石製紡錘車。	西区今宿青木字鋤崎	9425
10.2× -	1.6×1.6× -	2.1×1.1×1.3	N63° E	/馬蹄形溝。消滅(記録保存)、報告(市) 506集。 〔出土遺物〕須恵器、土師器。	西区今宿青木字鋤崎	9425
12.3× -	2.4×1.6× -	2.3×0.8×1.4	N124° E	/馬蹄形溝。消滅(記録保存)、報告(市) 506集。 〔出土遺物〕須恵器、土師器。玉、鉄刀、鉄鏃。	西区今宿青木字鋤崎	9425
7.5× -	1.8× - × -	1.9×0.6× -	N140° W	/馬蹄形溝。墳丘やや楕円形状。消滅(記録保存)、報告(市) 506集。 〔出土遺物〕須恵器、土師器、耳環、鉄鏃、鉄斧、鎌。	西区今宿青木字鋤崎	9425
4.0×1.5	1.3×0.4× -	- × - × -	N67° W	消滅(記録保存)、報告(市) 506集。	西区今宿青木字鋤崎	8945
3.0× -	0.7×0.3× -	- × - × -	N37° W	消滅(記録保存)、報告(市) 506集。	西区今宿青木字鋤崎	8945
4.5× -	0.7×0.3× -	- × - × -	N19° W	平面楕円形(短軸長3.0m) 。消滅(記録保存)、報告(市) 506集。	西区今宿青木字鋤崎	8945
- × -	- × - × -	- × - × -		破壊、消滅。	西区今宿青木字トウガ谷	
- × -	- × - × -	- × - × -			西区今宿町字南方	
30.0×7.0	2.6×2.3× -	- ×1.5×3.4		石室天井部欠失。 /尾根切断 消滅(記録保存)、報告(県) 38集。 〔出土遺物〕須恵器、土師器、鉄鏃、鉄刀。	西区今宿町字谷上	6702
16.0×2.5	2.1×0.8×0.9	- × - × -		石室天井石部分欠。 消滅(記録保存)、報告(県) 38集。 〔出土遺物〕桂甲小札か。	西区今宿町字谷上	6702

※単位はｍ

調査番号	古墳群番号	古墳呼称	墳形	内部施設	立地	地目
620	648	谷上古墳群Ｃ群 3号墳	円墳	箱式石棺		
621	648	谷上古墳群Ｃ群 4号墳	円墳			
622	648	谷上古墳群Ｃ群 5号墳	円墳			
623	651	相原古墳群Ｃ群 11号墳	円墳	横穴式石室〔両袖単室〕		
624	651	相原古墳群Ｃ群 12号墳	円墳	横穴式石室〔両袖単室〕		
626	651	相原古墳群Ｃ群 16号墳	円墳			
627	651	相原古墳群Ｃ群 19号墳	円墳			
628	651	相原古墳群Ｃ群 21号墳	円墳	横穴式石室〔両袖単室〕		
629	651	相原古墳群Ｃ群 22号墳	円墳	横穴式石室〔両袖単室〕		
630	651	相原古墳群Ｃ群 6号墳	円墳	横穴式石室〔両袖単室〕		
631	651	相原古墳群Ｃ群 7号墳	円墳			
632	651	相原古墳群Ｃ群 8号墳	円墳	横穴式石室〔両袖単室〕		
633	651	相原古墳群Ｃ群 9号墳	円墳	横穴式石室〔両袖単室〕		
634	653	相原古墳群Ｅ群 1号墳	円墳	横穴式石室〔両袖単室〕		
635	653	相原古墳群Ｅ群 2号墳	円墳			
639	656	相原古墳群Ｈ群 1号墳	円墳			
640	656	相原古墳群Ｈ群 2号墳	円墳			
641	658	相原古墳群Ｊ群 1号墳	円墳			
642	658	相原古墳群Ｊ群 2号墳	円墳			
643	658	相原古墳群Ｊ群 3号墳	円墳			
644	658	相原古墳群Ｊ群 4号墳	円墳			
645	659	本村古墳群Ａ群 1号墳	前方後円墳〔単室〕	横穴式石室		
648	660	本村古墳群Ｂ群 1号墳	円墳			
649	690	徳永古墳群Ａ群 1号墳	円墳			
650	690	徳永古墳群Ａ群 2号墳	円墳			
651	691	徳永古墳群Ｂ群 1号墳	円墳		尾根起伏頂上	
652	692	徳永古墳群Ｃ群 1号墳	円墳			
653	693	徳永古墳群Ｄ群 1号墳	円墳	横穴式石室〔両袖単室〕奥広		
654	693	徳永古墳群Ｄ群 2号墳	円墳	横穴式石室〔無袖単室〕		
655	694	女原古墳群Ｃ群 16号墳	円墳			
656	701	飯氏古墳群Ｄ群 1号墳	円墳			
657	701	飯氏古墳群Ｄ群 2号墳	円墳			
658	701	飯氏古墳群Ｄ群 3号墳	円墳			

表15　今宿地区古墳群地名表　14

墳丘規模 (径･長/高)	玄室規模 (長/幅/高)	羨道規模 (長/幅/高)	開口(軸) 方向	現状	所在	発掘調査 番号
7.0×1.0	0.2×－×－	－×－×－		消滅(記録保存)、報告(県) 38集。	西区今宿町字谷上	6702
－×－	－×－×－	－×－×－		工事により破壊(未調査)。消滅。報告(県)38集	西区今宿町字谷上	6702
－×－	－×－×－	－×－×－		工事により破壊(未調査)。消滅。報告(県)38集	西区今宿町字谷上	6702
13.0×3.0	3.0×2.5×－	－×－×－	N156° W	消滅(記録保存)、報告(市) 351集。〔出土遺物〕須恵器、土師器。	西区今宿上ノ原字相原	9105
11.0×2.0	2.4×2.0×－	－×－×－	N140° W	消滅(記録保存)、報告(市) 351集。〔出土遺物〕須恵器、土師器,玉。	西区今宿上ノ原字相原	9105
－×－	－×－×－	－×－×－		盛土下に埋没か。	西区今宿上ノ原字相原	
－×－	－×－×－	－×－×－		破壊、消滅。	西区今宿上ノ原字相原	
8.0×1.3	1.5×1.6×－	－×－×－	N170° E	消滅(記録保存)、報告(市) 351集。〔出土遺物〕須恵器、土師器、耳環。	西区今宿上ノ原字相原	9021
7.0×1.5	1.9×1.6×－	－×－×－	N134° W	消滅(記録保存)、報告(市) 351集。〔出土遺物〕須恵器。	西区今宿上ノ原字相原	9021
10.0×1.8	1.1×1.5×－	－×－×－	N171° E	消滅(記録保存)、報告(市) 351集。〔出土遺物〕須恵器、耳環、鉄滓。	西区今宿上ノ原字相原	9021
－×－	－×－×－	－×－×－		工事により破壊(未調査)。消滅。報告(県)38集	西区今宿上ノ原字相原	
10.5×2.0	2.4×1.8×－	－×－×－	N168° W	消滅(記録保存)、報告(市) 351集。〔出土遺物〕須恵器、土師器、鉄鏃、刀子。	西区今宿上ノ原字相原	9105
12.0×2.0	2.4×1.8×－	－×－×－	N132° W	消滅(記録保存)、報告(市) 351集。〔出土遺物〕須恵器、土師器、鉄滓。	西区今宿上ノ原字相原	9105
9.0×2.0	1.6×1.7×－	－×－×－	N128° W	消滅(記録保存)、報告(市) 351集。〔出土遺物〕須恵器、土師器、玉、耳環、刀子、鉄鏃。	西区今宿上ノ原字相原	8972
－×－	－×－×－	－×－×－		破壊、消滅。	西区今宿上ノ原字相原	
－×－	－×－×－	－×－×－		破壊、消滅。	西区今宿上ノ原字相原	
－×－	－×－×－	－×－×－		破壊、消滅。	西区今宿上ノ原字相原	
－×－	－×－×－	－×－×－		破壊、消滅。	西区今宿上ノ原字相原	
－×－	－×－×－	－×－×－		破壊、消滅。	西区今宿上ノ原字相原	
－×－	－×－×－	－×－×－		破壊、消滅。	西区今宿上ノ原字相原	
－×－	－×－×－	－×－×－		破壊、消滅。	西区今宿上ノ原字相原	
30.0×－	1.6×1.4×－	3.4×－×－		墳丘破壊 石室破壊。 破壊、消滅。	西区今宿上ノ原字蔵ノ元	
－×－	－×－×－	－×－×－		破壊、消滅。	西区今宿上ノ原字ウソノ口	
－×－	－×－×－	－×－×－		破壊、消滅。	西区大字徳永字松尾	
－×－	－×－×－	－×－×－		破壊、消滅。	西区大字徳永字松尾	
－×－	－×－×－	－×－×－		採土により消滅。	西区大字徳永字只コヘ・大字飯氏字上引地	
－×－	－×－×－	－×－×－		破壊、消滅。	西区大字徳永字只コヘ・字蓮華寺	
12.5×－	2.5×1.9×－	0.8×0.9×－	N137° W	墳丘上部掘削 石室上部欠失。 消滅(記録保存)、報告(調査団) 1985。 〔出土遺物〕須恵器、鎌。	西区大字徳永字只コヘ	7515
8.0×－	1.6×0.7×－	－×－×－	N56° E	墳丘流失 石室下部のみ遺存。 消滅(記録保存)、報告(調査団) 1985。 〔出土遺物〕須恵器、玉、 鉄鏃、鉄刀、刀子、馬具。	西区大字徳永字只コヘ	7515
－×－	－×－×－	－×－×－		破壊、消滅。	西区大字女原字小松原	
－×－	－×－×－	－×－×－		破壊、消滅。	西区大字飯氏字猪ノ谷	
－×－	－×－×－	－×－×－		破壊、消滅。	西区大字飯氏字猪ノ谷	
－×－	－×－×－	－×－×－		破壊、消滅。	西区大字飯氏字猪ノ谷	

※単位はｍ

調査番号	古墳群番号	古墳呼称	墳形	内部施設	立地	地目
659	706	飯氏古墳群Ｉ群 2号墳	円墳		尾根斜面	
660	707	飯氏古墳群Ｊ群 4号墳	円墳		尾根平坦面(西に下る斜面)	
662	710	徳永古墳群Ｅ群 1号墳	円墳	竪穴式石室〔石棺系石室〕		
663	711	徳永古墳群Ｆ群 1号墳	円墳			
664	713	徳永古墳群Ｈ群 10号墳	円墳	横穴式石室〔片袖単室〕		
665	713	徳永古墳群Ｈ群 11号墳	円墳	横穴式石室〔両袖単室〕		
666	713	徳永古墳群Ｈ群 12号墳	円墳	横穴式石室		
667	713	徳永古墳群Ｈ群 13号墳	円墳			
668	713	徳永古墳群Ｈ群 14号墳	円墳			
669	713	徳永古墳群Ｈ群 15号墳	円墳	横穴式石室〔両袖単室〕		
670	713	徳永古墳群Ｈ群 16号墳	円墳	横穴式石室〔両袖単室〕		
671	713	徳永古墳群Ｈ群 17号墳	円墳	横穴式石室〔両袖単室〕		
672	713	徳永古墳群Ｈ群 18号墳	円墳	横穴式石室〔両袖福室〕		
673	713	徳永古墳群Ｈ群 19号墳	円墳	横穴式石室〔両袖単室〕		
674	713	徳永古墳群Ｈ群 1号墳	円墳			
675	713	徳永古墳群Ｈ群 20号墳	円墳	竪穴式石室〔小形〕		
676	713	徳永古墳群Ｈ群 21号墳	円墳	横穴式石室〔両袖単室〕		
677	713	徳永古墳群Ｈ群 26号墳	円墳	竪穴系横口式石室		
678	713	徳永古墳群Ｈ群 27号墳	円墳	横穴式石室		
679	713	徳永古墳群Ｈ群 28号墳	円墳	横穴式石室〔無袖〕		
680	713	徳永古墳群Ｈ群 6号墳	円墳	竪穴系横口式石室		
681	713	徳永古墳群Ｈ群 7号墳	円墳	横穴式石室〔両袖単室、奥広		
682	713	徳永古墳群Ｈ群 8号墳	円墳	横穴式石室〔両袖単室、前広		
683	713	徳永古墳群Ｈ群 9号墳	円墳	横穴式石室〔両袖単室〕		
684	714	女原古墳群Ａ群 1号墳	円墳			
689	717	女原古墳群Ｅ群 17号墳	円墳			
690	717	女原古墳群Ｅ群 18号墳	円墳			
691	717	女原古墳群Ｅ群 19号墳	円墳			
692	717	女原古墳群Ｅ群 1号墳	円墳			
693	717	女原古墳群Ｅ群 20号墳	円墳			

墳丘規模 (径･長/高)	玄室規模 (長/幅/高)	羨道規模 (長/幅/高)	開口(軸) 方向	現状	所在	発掘調査 番号
－×－	－×－×－	－×－×－		墳丘流失。	西区大字飯氏字大谷	
－×－	－×－×－	－×－×－		破壊、消滅。	西区大字千里字中原	
9.0×－	2.3×1.1×－	－×－×－	N71°E	石室下部のみ遺存。 /列石 消滅(記録保存)、報告(調査団) 1985。 〔出土遺物〕須恵器、鉄鏃。	西区大字徳永字只コヘ	7515
－×－	－×－×－	－×－×－		破壊、消滅。	西区大字徳永字只コヘ	
－×－	－×－×－	－×－×－		墳丘の1/2欠失、上部掘削。 石室奥部のみ遺存。 報告(市)1020集。 〔出土遺物〕須恵器。	西区大字徳永字アラタ	0352
11.0×－	－×－×－	－×－×－		頂部掘削 石室上半部欠失。 報告(市)913集。 〔出土遺物〕須恵器、玉、鉄鏃。	西区大字徳永字アラタ	0220
－×－	－×－×－	－×－×－		墳丘2/3欠失。 石室奥部のみ遺存。 報告(市)1020集。 〔出土遺物〕須恵器。	西区大字徳永字アラタ	0352
－×－	－×－×－	－×－×－		墳丘の1/3遺存。 欠失。 報告(市)913集。	西区大字徳永字アラタ	0220
－×－	－×－×－	－×－×－		破壊、消滅。	西区大字徳永字アラタ	
11.0×3.3	2.6×2.1×－	3.7×1.2×－	N33°E	消滅(記録保存)、報告(市) 56集。 〔出土遺物〕耳環、須恵器。	西区大字徳永字アラタ	7905
10.0×1.7	2.2×1.9×－	1.9×0.7×－	N46°W	消滅(記録保存)、報告(市) 56集。 〔出土遺物〕須恵器･玉･耳環･鉄器･鉄滓。	西区大字徳永字アラタ	7905
13.5×2.8	2.3×1.8×－	1.6×0.6×－	N143°W	消滅(記録保存)、報告(市) 56集。 〔出土遺物〕玉･耳環･鉄器･須恵器	西区大字徳永字アラタ	7905
14.0×3.4	3.5×2.2×－	3.6×1.0×－	N43°W	上部掘削 石室上部欠失。 羨道部副室長1.3×幅1.8m。消滅(記録保存)、報告(市) 56集。 〔出土遺物〕須恵器･耳環･鉄器	西区大字徳永字アラタ	7905
9.0×1.4	1.9×1.4×－	1.1×0.6×－	N146°W	消滅(記録保存)、報告(市) 56集。 〔出土遺物〕耳環須恵器。	西区大字徳永字アラタ	7905
－×－	－×－×－	－×－×－	N146°W	破壊、消滅。	西区大字徳永字アラタ	
4.0×－	1.2×0.5×－	－×－×－	N8°E	消滅(記録保存)、報告(市) 56集。 〔出土遺物〕玉	西区大字徳永字アラタ	7905
11.5×2.1	3.1×1.9×－	2.2×0.8×－	N166°W	上部掘削。 石室上半部抜取り。 消滅(記録保存)、報告(市) 56集。 〔出土遺物〕須恵器･玉･耳環･鉄器	西区大字徳永字アラタ	7905
5.0×－	2.3×0.8×－	0.3×0.6×－	N108°E	石室下部遺存。 消滅(記録保存)、報告(市) 436集。 〔出土遺物〕須恵器、三葉環頭鉄刀、刀子。	西区大字徳永字アラタ・大字女原字丸尾	9235
8.0×－	－×2.0×－	－×－×－	N123°W	玄室奥壁下半部のみ遺存。 消滅(記録保存)、報告(市) 436集。 〔出土遺物〕須恵器、玉、鉄刀。	西区大字徳永字アラタ	9235
4.5×－	1.3×0.6×－	－×0.6×－	N59°E	石室上部欠失。 消滅(記録保存)、報告(市) 436集。 〔出土遺物〕須恵器。	西区大字徳永字アラタ・大字女原字丸尾	9235
14.0×0.6	2.0×0.9×－	0.3×0.6×－	N154°E	玄室天井部欠失。 消滅(記録保存)、報告(市) 436集。 〔出土遺物〕須恵器、玉、鉄鏃、馬具。	西区大字徳永字アラタ・大字女原字丸尾	9235
14.0×0.9	2.8×2.0×－	0.3×0.5×－	N165°E	石室下底部遺存。 消滅(記録保存)、報告(市) 436集。 〔出土遺物〕須恵器、鎌、馬具。	西区大字徳永字アラタ・大字女原字丸尾	9235
6.0×－	1.4×0.8×－	1.6×0.6×－	N174°W	玄室下底部遺存、羨道上部欠失。 消滅(記録保存)、報告(市) 436集。 〔出土遺物〕須恵器、鉄鏃。	西区大字徳永字アラタ	9235
10.0×1.4	2.6×1.9×－	0.8×0.9×－	N153°E	石室上部欠失。 消滅(記録保存)、報告(市) 436集。 〔出土遺物〕須恵器、鉄刀、鉄鏃。	西区大字徳永字アラタ	9235
－×－	－×－×－	－×－×－		破壊、消滅。	西区女原字井手原	
－×－	－×－×－	－×－×－		破壊、消滅。	西区女原字万徳	
－×－	－×－×－	－×－×－		破壊、消滅。	西区女原字万徳	
－×－	－×－×－	－×－×－		破壊、消滅。	西区女原字万徳	
－×－	－×－×－	－×－×－		破壊、消滅。	西区女原字万徳	
－×－	－×－×－	－×－×－		破壊、消滅。	西区女原字万徳	

※単位はｍ

調査番号	古墳群番号	古墳呼称	墳形	内部施設	立地	地目
694	717	女原古墳群Ｅ群 2号墳	円墳			
695	717	女原古墳群Ｅ群 3号墳	円墳			
696	717	女原古墳群Ｅ群 4号墳	円墳			
697	717	女原古墳群Ｅ群 5号墳	円墳			
698	717	女原古墳群Ｅ群 6号墳	円墳			
699	717	女原古墳群Ｅ群 7号墳	円墳			
700		下引地古墳	円墳			
701		下谷古墳	(前方後円墳)			
702	700	飯氏古墳群Ｃ群 8号墳	(円墳)			
703	703	飯氏古墳群Ｆ群 2号墳	(円墳)	横穴式石室		
704	632	鋤崎古墳群Ｂ群 5号墳	円墳	横穴式石室	尾根東面斜面	
705	3007	徳永古墳群Ｉ群 1号墳	円墳		段丘上	畑地
706	3007	徳永古墳群Ｉ群 2号墳	円墳		段丘上	畑地
708	631	鋤崎古墳群Ａ群 14号墳	円墳	竪穴式石室〔「小石室」〕		
709	631	鋤崎古墳群Ａ群 15号墳	円墳	横穴式石室〔単室〕		
710	631	鋤崎古墳群Ａ群 16号墳	円墳	竪穴式石室〔「小石室」〕		
711	631	鋤崎古墳群Ａ群 17号墳	円墳	竪穴式石室〔「小石室」〕		
712	631	鋤崎古墳群Ａ群 18号墳	円墳	竪穴式石室〔「小石室」〕		
713	631	鋤崎古墳群Ａ群 19号墳	円墳	竪穴式石室〔「小石室」〕		
714	631	鋤崎古墳群Ａ群 20号墳	円墳	竪穴式石室〔「小石室」〕		
715	631	鋤崎古墳群Ａ群 21号墳	円墳	竪穴式石室〔「小石室」〕		
716	631	鋤崎古墳群Ａ群 23号墳	円墳	竪穴式石室〔「小石室」〕		
717	631	鋤崎古墳群Ａ群 24号墳	円墳	竪穴式石室〔「小石室」〕		
718	631	鋤崎古墳群Ａ群 27号墳	円墳	竪穴式石室〔小形〕か		
719	631	鋤崎古墳群Ａ群 28号墳	円墳	竪穴式石室〔「小石室」〕		
720	631	鋤崎古墳群Ａ群 29号墳	円墳	竪穴式石室〔小形〕		
721	650	相原古墳群Ｂ群 5号墳	円墳	横穴式石室〔片袖単室〕小形		

〔今宿地区古墳群関係埋蔵文化財調査報告書・分布地図〕

福岡県教育委員会　『今宿古墳群』福岡県文化財報告書第 38 集　1969
福岡市教育委員会　『福岡市埋蔵文化財地名表 第１集 ～福岡市西部地域の遺跡分布調査の概要～　1969
福岡市教育委員会　『丸隈山古墳』福岡市埋蔵文化財調査報告書第 10 集　1970
福岡県教育委員会　「若八幡宮古墳」今宿バイパス関係埋蔵文化財調査報告書第２集　1971
福岡市教育委員会　『相原古墳群』福岡市埋蔵文化財調査報告書第 28 集　1974
福岡県教育委員会　『今宿小塚遺跡』今宿バイパス関係埋蔵文化財調査報告書第５集　1977
福岡市教育委員会　『徳永アラタ古墳』福岡市埋蔵文化財調査報告書第 56 集　1980
福岡市教育委員会　『福岡市文化財分布地図（西部Ⅱ）』初版　1982
福岡市教育委員会　『鋤崎古墳』福岡市埋蔵文化財調査報告書第 112 集　1984
福岡市教育委員会　『丸隈山古墳Ⅱ』福岡市埋蔵文化財調査報告書第 146 集　1986
福岡市教育委員会　『山ノ鼻１号墳』福岡市埋蔵文化財調査報告書第 309 集　1992
福岡市教育委員会　『山ノ鼻２号墳』福岡市埋蔵文化財調査報告書第 353 集　1993
福岡市教育委員会　『相原古墳群２』福岡市埋蔵文化財調査報告書第 351 集　1993
福岡市教育委員会　『飯氏二塚古墳』福岡市埋蔵文化財調査報告書第 435 集　1995

表17　今宿地区古墳群地名表　16

墳丘規模（径･長/高）	玄室規模（長/幅/高）	羨道規模（長/幅/高）	開口（軸）方向	現状	所在	発掘調査番号
－×－	－×－×－	－×－×－		破壊、消滅。	西区女原字万徳	
－×－	－×－×－	－×－×－		破壊、消滅。	西区女原字万徳	
－×－	－×－×－	－×－×－		破壊、消滅。	西区女原字万徳	
－×－	－×－×－	－×－×－		破壊、消滅。	西区女原字万徳	
－×－	－×－×－	－×－×－		破壊、消滅。	西区女原字万徳	
－×－	－×－×－	－×－×－		破壊、消滅。	西区女原字万徳	
－×－	－×－×－	－×－×－		破壊、消滅。	西区大字徳永字下引地	
－×－	－×－×－	－×－×－		破壊、消滅。	西区大字徳永字下引地	
－×－	－×－×－	－×－×－		破壊、消滅。	西区大字飯氏字四ツ谷	
－×－	－×－×－	－×－×－		破壊、消滅。	西区大字飯氏字四ツ谷	
7.5×－	1.7×1.8×1.9	－×1.1×1.5		墳丘前部流失。 玄室完存、羨道天井部欠失。 消滅(記録保存)、報告(市) 697集。〔出土遺物〕須恵器。	西区	9926
14.0×－	－×－×－	－×－×－		裾部のみ遺存、葺石裾石遺存。 石室削平され不明。 /周溝	西区大字徳永字山ノハナ	9425
18.5×－	－×－×－	－×－×－		墳丘中央の極一部遺存 石室削平され不明。/周溝	西区大字徳永字山ノハナ	9425
－×－	1.8×0.4×－	－×－×－	N53°W	消滅(記録保存)、報告(市) 506集。〔出土遺物〕須恵器、鉄鏃。	西区今宿青木字鋤崎	9425
－×－	2.4×1.2×－	－×－×－	N66°W	消滅(記録保存)、報告(市) 506集。〔出土遺物〕須恵器、耳環、鉄刀、鉄斧。	西区今宿青木字鋤崎	9425
3.8×－	2.0×0.5×－	－×－×－	N71°W	消滅(記録保存)、報告(市) 506集。〔出土遺物〕須恵器、玉。	西区今宿青木字鋤崎	9425
4.8×－	2.1×0.5×0.4	－×－×－	N57°W	消滅(記録保存)、報告(市) 506集。〔出土遺物〕須恵器、土師器、玉、耳環、鉄斧、滑石製紡錘車。	西区今宿青木字鋤崎	9425
－×－	1.8×0.7×－	－×－×－	N43°W	消滅(記録保存)、報告(市) 506集。	西区今宿青木字鋤崎	9425
4.0×－	2.1×0.6×－	－×－×－	N61°W	消滅(記録保存)、報告(市) 506集。〔出土遺物〕須恵器、耳環。	西区今宿青木字鋤崎	9425
4.7×－	2.0×0.5×－	－×－×－	N57°W	消滅(記録保存)、報告(市) 506集。〔出土遺物〕須恵器、鉄鏃、滑石製紡錘車。	西区今宿青木字鋤崎	9425
3.0×－	0.9×0.4×－	－×－×－	N38°W	消滅(記録保存)、報告(市) 506集。〔出土遺物〕土師器、鉄鏃。	西区今宿青木字鋤崎	9425
－×－	0.7×0.2×－	－×－×－	N6°W	消滅(記録保存)、報告(市) 506集。	西区今宿青木字鋤崎	9425
－×－	0.8×0.2×－	－×－×－	N44°W	消滅(記録保存)、報告(市) 506集。	西区今宿青木字鋤崎	9425
－×－	－×－×－	－×－×－		消滅(記録保存)、報告(市) 506集。	西区今宿青木字鋤崎	9425
－×－	0.8×0.4×－	－×－×－	N34°W	消滅(記録保存)、報告(市) 506集。	西区今宿青木字鋤崎	9425
－×－	－×－×－	－×－×－		消滅(記録保存)、報告(市) 506集。	西区今宿青木字鋤崎	9425
－×－	1.1×0.7×－	0.8×0.6×－	N32°W	墳丘流失。 石室下底部のみ遺存。 玄門幅0.4m。消滅(記録保存)、報告(市) 28集。〔出土遺物〕須恵器、刀子。	西区今宿上ノ原字相原	7302

※単位はｍ

徳永古墳群調査会　『徳永古墳群３・女原上ノ谷製鉄址』福岡市埋蔵文化財調査報告書第 436 集　1995
福岡市教育委員会　『福岡市文化財分布地図（西部Ⅱ）』改訂２版　1995
福岡市教育委員会　『兜塚古墳』福岡市埋蔵文化財調査報告書第 474 集　1996
福岡市教育委員会　『谷上古墳』福岡市埋蔵文化財調査報告書第 499 集　1997
福岡市教育委員会　『鋤崎古墳群２』福岡市埋蔵文化財調査報告書第 506 集　1997
福岡市教育委員会　『飯氏古墳群Ｂ群第 14 号古墳』福岡市埋蔵文化財調査報告書第 584 集　1998
福岡市教育委員会　『飯氏古墳群Ｂ群第 14 号墳調査報告書（２）』福岡市埋蔵文化財調査報告書第 615 集　1999
福岡市教育委員会　『鋤崎古墳群３』福岡市埋蔵文化財調査報告書第 697 集　2001
福岡市教育委員会　『鋤崎古墳』福岡市埋蔵文化財調査報告書第 730 集　2002
福岡市教育委員会　『飯氏二塚古墳２』福岡市埋蔵文化財調査報告書第 780 集　2003
福岡市教育委員会　『兜塚古墳２』福岡市埋蔵文化財調査報告書第 833 集 2005
福岡市教育委員会　『徳永古墳群４』福岡市埋蔵文化財調査報告書第 913 集　2006
福岡市教育委員会　『徳永古墳群５』福岡市埋蔵文化財調査報告書第 1020 集　2008
福岡市教育委員会　『飯氏古墳群 3･女原古墳群 1』福岡市埋蔵文化財調査報告書第 1108 集　2011

群-調査番号	古墳呼称	位置
509-402	長垂山古墳群 1号墳	E1
509-401	長垂山古墳群 2号墳	E1
630-235	新開古墳群F群 1号墳	C2
630-236	新開古墳群F群 2号墳	C2
630-237	新開古墳群F群 3号墳	C2
631-601	鋤崎古墳群A群 1号墳	D2
631-602	鋤崎古墳群A群 2号墳	D2
631-603	鋤崎古墳群A群 3号墳	D2
631-604	鋤崎古墳群A群 4号墳	D2
631-605	鋤崎古墳群A群 5号墳	D2
631-606	鋤崎古墳群A群 6号墳	D2
631-607	鋤崎古墳群A群 7号墳	D2
631-608	鋤崎古墳群A群 8号墳	D2
631-609	鋤崎古墳群A群 9号墳	D2
631-610	鋤崎古墳群A群 10号墳	D2
631-611	鋤崎古墳群A群 11号墳	D2
631-612	鋤崎古墳群A群 12号墳	D2
631-613	鋤崎古墳群A群 13号墳	D2
631-708	鋤崎古墳群A群 14号墳	D2
631-709	鋤崎古墳群A群 15号墳	D2
631-710	鋤崎古墳群A群 16号墳	D2
631-711	鋤崎古墳群A群 17号墳	D2
631-712	鋤崎古墳群A群 18号墳	D2
631-713	鋤崎古墳群A群 19号墳	D2
631-714	鋤崎古墳群A群 20号墳	D2
631-715	鋤崎古墳群A群 21号墳	D2
631-716	鋤崎古墳群A群 23号墳	D2
631-717	鋤崎古墳群A群 24号墳	D2
631-718	鋤崎古墳群A群 27号墳	D2
631-719	鋤崎古墳群A群 28号墳	D2
632-381	鋤崎古墳群B群 1号墳	D2
632-380	鋤崎古墳群B群 2号墳	D2
632-382	鋤崎古墳群B群 5号墳	D2
632-704	鋤崎古墳群B群 5号墳	D2
633-391	油坂古墳群A群 1号墳	D2
633-397	油坂古墳群A群 2号墳	D2
633-392	油坂古墳群A群 3号墳	D2
633-394	油坂古墳群A群 5号墳	D2
633-395	油坂古墳群A群 6号墳	D2
633-396	油坂古墳群A群 7号墳	D2
634-616	油坂古墳群B群 1号墳	D1
641-211	新開古墳群A群 1号墳	C3
641-210	新開古墳群A群 2号墳	B3
641-212	新開古墳群A群 3号墳	C3
642-216	新開古墳群B群 1号墳	C3
642-215	新開古墳群B群 2号墳	C3
642-213	新開古墳群B群 3号墳	C3
642-214	新開古墳群B群 4号墳	C3
642-217	新開古墳群B群 5号墳	C3
643-190	新開古墳群C群 1号墳	C3
643-264	新開古墳群C群 2号墳	C3
643-238	新開古墳群C群 3号墳	C3
643-239	新開古墳群C群 4号墳	C3
643-240	新開古墳群C群 5号墳	C3
643-617	新開古墳群C群 6号墳	C3
643-241	新開古墳群C群 7号墳	C3
643-242	新開古墳群C群 8号墳	C3
643-243	新開古墳群C群 9号墳	C3
643-244	新開古墳群C群 10号墳	C3
643-245	新開古墳群C群 11号墳	C3
643-218	新開古墳群C群 12号墳	C3
643-219	新開古墳群C群 13号墳	C3
643-220	新開古墳群C群 14号墳	C3
643-247	新開古墳群C群 15号墳	C3
643-248	新開古墳群C群 16号墳	C3
643-250	新開古墳群C群 17号墳	C3
643-249	新開古墳群C群 18号墳	C3
643-221	新開古墳群C群 19号墳	C3
643-222	新開古墳群C群 20号墳	C3
643-223	新開古墳群C群 21号墳	C3
643-228	新開古墳群C群 22号墳	C3
643-229	新開古墳群C群 23号墳	C3
643-231	新開古墳群C群 24号墳	C3
643-232	新開古墳群C群 25号墳	C3
643-234	新開古墳群C群 26号墳	C2
643-233	新開古墳群C群 27号墳	C3
643-230	新開古墳群C群 28号墳	C3
643-265	新開古墳群C群 29号墳	C3
643-227	新開古墳群C群 30号墳	C3
643-225	新開古墳群C群 31号墳	C3
643-224	新開古墳群C群 32号墳	C3
643-246	新開古墳群C群 33号墳	C3
644-260	新開古墳群D群 1号墳	C3
644-261	新開古墳群D群 2号墳	C3
644-262	新開古墳群D群 3号墳	C3
644-258	新開古墳群D群 4号墳	C3
644-259	新開古墳群D群 5号墳	C3
644-263	新開古墳群D群 6号墳	C3
644-257	新開古墳群D群 7号墳	C3
644-256	新開古墳群D群 8号墳	C3
644-255	新開古墳群D群 9号墳	C3
644-254	新開古墳群D群 10号墳	C3
644-251	新開古墳群D群 11号墳	C3
644-253	新開古墳群D群 12号墳	C3
644-252	新開古墳群D群 13号墳	C3
645-272	新開古墳群E群 1号墳	C3
645-271	新開古墳群E群 2号墳	C3
645-274	新開古墳群E群 3号墳	C3
645-273	新開古墳群E群 4号墳	C3
645-270	新開古墳群E群 5号墳	C3
645-279	新開古墳群E群 6号墳	C3
645-278	新開古墳群E群 7号墳	C3
645-277	新開古墳群E群 8号墳	C3
645-276	新開古墳群E群 9号墳	C3
645-275	新開古墳群E群 10号墳	C3
646-280	谷上古墳群A群 1号墳	C3
646-281	谷上古墳群A群 2号墳	C3
646-282	谷上古墳群A群 3号墳	C3
646-284	谷上古墳群A群 4号墳	C3
646-286	谷上古墳群A群 5号墳	C3
646-288	谷上古墳群A群 6号墳	C3
646-290	谷上古墳群A群 7号墳	C3
646-291	谷上古墳群A群 8号墳	C3
646-298	谷上古墳群A群 9号墳	C3
646-297	谷上古墳群A群 10号墳	C3
646-300	谷上古墳群A群 11号墳	C3
646-301	谷上古墳群A群 12号墳	C3
646-302	谷上古墳群A群 13号墳	C3
646-303	谷上古墳群A群 14号墳	C3
646-304	谷上古墳群A群 15号墳	C3
646-283	谷上古墳群A群 16号墳	C3
646-285	谷上古墳群A群 17号墳	C3
646-287	谷上古墳群A群 18号墳	C3
646-289	谷上古墳群A群 19号墳	C3

表18　今宿地区古墳群構成墳一覧　1

群-調査番号	古墳呼称	位置
646-299	谷上古墳群Ａ群 20号墳	C3
647-292	谷上古墳群Ｂ群 1号墳	C3
647-293	谷上古墳群Ｂ群 2号墳	C3
647-294	谷上古墳群Ｂ群 3号墳	C3
647-295	谷上古墳群Ｂ群 4号墳	C3
648-618	谷上古墳群Ｃ群 1号墳	C3
648-619	谷上古墳群Ｃ群 2号墳	C3
648-620	谷上古墳群Ｃ群 3号墳	C3
648-621	谷上古墳群Ｃ群 4号墳	C3
648-622	谷上古墳群Ｃ群 5号墳	C3
649-311	相原古墳群Ａ群 1号墳	C3
649-312	相原古墳群Ａ群 2号墳	C3
649-313	相原古墳群Ａ群 3号墳	C3
650-306	相原古墳群Ｂ群 1号墳	C3
650-307	相原古墳群Ｂ群 2号墳	C3
650-308	相原古墳群Ｂ群 3号墳	C3
650-305	相原古墳群Ｂ群 4号墳	C3
650-721	相原古墳群Ｂ群 5号墳	C3
650-314	相原古墳群Ｂ群 6号墳	C3
650-315	相原古墳群Ｂ群 7号墳	C3
650-333	相原古墳群Ｂ群 8号墳	C3
650-332	相原古墳群Ｂ群 9号墳	C3
650-320	相原古墳群Ｂ群 10号墳	C3
650-321	相原古墳群Ｂ群 11号墳	C3
650-322	相原古墳群Ｂ群 12号墳	C3
650-323	相原古墳群Ｂ群 13号墳	C3
650-324	相原古墳群Ｂ群 14号墳	C3
650-326	相原古墳群Ｂ群 15号墳	C3
650-327	相原古墳群Ｂ群 16号墳	C3
650-329	相原古墳群Ｂ群 17号墳	C3
650-328	相原古墳群Ｂ群 18号墳	C3
650-330	相原古墳群Ｂ群 19号墳	C3
650-319	相原古墳群Ｂ群 20号墳	C3
650-325	相原古墳群Ｂ群 21号墳	C3
650-334	相原古墳群Ｂ群 22号墳	C3
650-331	相原古墳群Ｂ群 23号墳	C3
631-720	相原古墳群Ｂ群 5号墳	C3
651-335	相原古墳群Ｃ群 1号墳	C3
651-336	相原古墳群Ｃ群 2号墳	C3
651-337	相原古墳群Ｃ群 3号墳	C3
651-338	相原古墳群Ｃ群 4号墳	C3
651-339	相原古墳群Ｃ群 5号墳	C3
651-630	相原古墳群Ｃ群 6号墳	C3
651-631	相原古墳群Ｃ群 7号墳	C3
651-632	相原古墳群Ｃ群 8号墳	C3
651-633	相原古墳群Ｃ群 9号墳	C3
651-340	相原古墳群Ｃ群 10号墳	C3
651-623	相原古墳群Ｃ群 11号墳	C3
651-624	相原古墳群Ｃ群 12号墳	C3
651-341	相原古墳群Ｃ群 13号墳	C3
651-343	相原古墳群Ｃ群 15号墳	C3
651-626	相原古墳群Ｃ群 16号墳	C3
651-344	相原古墳群Ｃ群 17号墳	C3
651-345	相原古墳群Ｃ群 18号墳	0
651-627	相原古墳群Ｃ群 19号墳	C3
651-346	相原古墳群Ｃ群 20号墳	C3
651-628	相原古墳群Ｃ群 21号墳	C3
651-629	相原古墳群Ｃ群 22号墳	C3
651-342	相原古墳群Ｃ群 23号墳	C3
652-347	相原古墳群Ｄ群 1号墳	C3
652-349	相原古墳群Ｄ群 2号墳	C3
652-350	相原古墳群Ｄ群 3号墳	C3

群-調査番号	古墳呼称	位置
652-351	相原古墳群Ｄ群 4号墳	C3
652-352	相原古墳群Ｄ群 5号墳	C3
652-353	相原古墳群Ｄ群 6号墳	C3
652-348	相原古墳群Ｄ群 7号墳	C3
653-634	相原古墳群Ｅ群 1号墳	C3
653-635	相原古墳群Ｅ群 2号墳	C3
655-367	相原古墳群Ｇ群 1号墳	C3
655-363	相原古墳群Ｇ群 2号墳	C3
655-362	相原古墳群Ｇ群 3号墳	C3
655-360	相原古墳群Ｇ群 5号墳	C3
655-359	相原古墳群Ｇ群 6号墳	C3
655-355	相原古墳群Ｇ群 7号墳	C3
655-358	相原古墳群Ｇ群 8号墳	D3
655-357	相原古墳群Ｇ群 9号墳	D3
655-356	相原古墳群Ｇ群 10号墳	D3
655-354	相原古墳群Ｇ群 11号墳	C3
655-365	相原古墳群Ｇ群 12号墳	C3
655-366	相原古墳群Ｇ群 13号墳	C3
655-364	相原古墳群Ｇ群 14号墳	C3
656-639	相原古墳群Ｈ群 1号墳	D3
656-640	相原古墳群Ｈ群 2号墳	D3
657-316	相原古墳群Ｉ群 1号墳	D3
657-317	相原古墳群Ｉ群 2号墳	D3
657-318	相原古墳群Ｉ群 3号墳	D3
658-641	相原古墳群Ｊ群 1号墳	D3
658-642	相原古墳群Ｊ群 2号墳	D3
658-643	相原古墳群Ｊ群 3号墳	D3
658-644	相原古墳群Ｊ群 4号墳	D3
659-645	本村古墳群Ａ群 1号墳	D4
659-375	本村古墳群Ａ群 2号墳	D4
659-374	本村古墳群Ａ群 3号墳	D4
659-369	本村古墳群Ａ群 4号墳	D4
659-370	本村古墳群Ａ群 6号墳	D4
659-368	本村古墳群Ａ群 8号墳	D4
659-371	本村古墳群Ａ群 9号墳	D4
659-372	本村古墳群Ａ群 10号墳	D4
659-373	本村古墳群Ａ群 11号墳	D4
659-376	本村古墳群Ａ群 12号墳	D4
659-377	本村古墳群Ａ群 13号墳	D4
660-648	本村古墳群Ｂ群 1号墳	D4
661-385	焼山古墳群Ａ群 1号墳	D3
661-383	焼山古墳群Ａ群 2号墳	D3
661-384	焼山古墳群Ａ群 3号墳	D3
662-387	焼山古墳群Ｂ群 1号墳	D3
662-388	焼山古墳群Ｂ群 2号墳	D3
662-386	焼山古墳群Ｂ群 3号墳	D3
690-649	徳永古墳群Ａ群 1号墳	D4
690-650	徳永古墳群Ａ群 2号墳	D4
691-651	徳永古墳群Ｂ群 1号墳	B2
692-652	徳永古墳群Ｃ群 1号墳	B2
692-110	徳永古墳群Ｃ群 2号墳	B2
693-653	徳永古墳群Ｄ群 1号墳	B3
693-654	徳永古墳群Ｄ群 2号墳	B2
694-191	女原古墳群Ｃ群 1号墳	B3
694-192	女原古墳群Ｃ群 2号墳	B3
694-193	女原古墳群Ｃ群 3号墳	B3
694-194	女原古墳群Ｃ群 4号墳	B3
694-195	女原古墳群Ｃ群 5号墳	B3
694-197	女原古墳群Ｃ群 6号墳	B3
694-196	女原古墳群Ｃ群 7号墳	B3
694-202	女原古墳群Ｃ群 8号墳	B3
694-204	女原古墳群Ｃ群 9号墳	B3

表19　今宿地区古墳群構成墳一覧　2

群-調査番号	古墳呼称	位置
694-203	女原古墳群C群 10号墳	B3
694-205	女原古墳群C群 11号墳	B3
694-206	女原古墳群C群 12号墳	B2
694-207	女原古墳群C群 13号墳	B2
694-209	女原古墳群C群 14号墳	B2
694-208	女原古墳群C群 15号墳	B2
694-655	女原古墳群C群 16号墳	B2
694-201	女原古墳群C群 17号墳	B3
694-198	女原古墳群C群 18号墳	B3
694-129	女原古墳群C群 19号墳	B3
694-200	女原古墳群C群 20号墳	B3
694-199	女原古墳群C群 21号墳	B3
698-508	飯氏古墳群A群 1号墳	B3
698- 91	飯氏古墳群A群 2号墳	B3
698- 89	飯氏古墳群A群 3号墳	B3
698- 88	飯氏古墳群A群 4号墳	B3
698- 87	飯氏古墳群A群 5号墳	B3
698- 84	飯氏古墳群A群 6号墳	B3
698- 85	飯氏古墳群A群 7号墳	B3
698- 86	飯氏古墳群A群 8号墳	B3
698- 90	飯氏古墳群A群 9号墳	B3
699- 32	飯氏古墳群B群 1号墳	B3
699- 53	飯氏古墳群B群 2号墳	B3
699- 52	飯氏古墳群B群 3号墳	B3
699- 49	飯氏古墳群B群 4号墳	B3
699- 58	飯氏古墳群B群 5号墳	B3
699- 57	飯氏古墳群B群 6号墳	B3
699- 50	飯氏古墳群B群 7号墳	B3
699- 62	飯氏古墳群B群 8号墳	B3
699- 63	飯氏古墳群B群 9号墳	B3
699- 66	飯氏古墳群B群 10号墳	B3
699- 68	飯氏古墳群B群 11号墳	B3
699- 71	飯氏古墳群B群 12号墳	B3
699- 72	飯氏古墳群B群 13号墳	B3
699-506	飯氏古墳群B群 14号墳	B3
699- 75	飯氏古墳群B群 15号墳	B3
699- 79	飯氏古墳群B群 16号墳	B3
699- 77	飯氏古墳群B群 17号墳	B3
699- 82	飯氏古墳群B群 18号墳	B3
699- 67	飯氏古墳群B群 19号墳	B3
699- 65	飯氏古墳群B群 20号墳	B3
699-403	飯氏古墳群B群 21号墳	B3
699- 74	飯氏古墳群B群 22号墳	B3
699- 64	飯氏古墳群B群 23号墳	B3
699- 70	飯氏古墳群B群 24号墳	B3
699- 73	飯氏古墳群B群 25号墳	B3
699- 69	飯氏古墳群B群 26号墳	B3
699- 51	飯氏古墳群B群 28号墳	B3
699- 78	飯氏古墳群B群 30号墳	B3
699- 54	飯氏古墳群B群 32号墳	B3
699- 56	飯氏古墳群B群 33号墳	B3
699- 55	飯氏古墳群B群 34号墳	B3
699- 76	飯氏古墳群B群 35号墳	B3
699- 81	飯氏古墳群B群 36号墳	B3
700- 9	飯氏古墳群C群 1号墳	B3
700- 7	飯氏古墳群C群 2号墳	B3
700- 6	飯氏古墳群C群 3号墳	B3
700- 3	飯氏古墳群C群 4号墳	B3
700- 1	飯氏古墳群C群 5号墳	B3
700- 12	飯氏古墳群C群 6号墳	B3
700- 11	飯氏古墳群C群 7号墳	B3
700-702	飯氏古墳群C群 8号墳	A3

群-調査番号	古墳呼称	位置
700- 4	飯氏古墳群C群 9号墳	B3
700- 5	飯氏古墳群C群 10号墳	B3
700- 8	飯氏古墳群C群 11号墳	B3
700-501	飯氏古墳群C群 12号墳	B3
700- 2	飯氏古墳群C群 13号墳	B3
701-656	飯氏古墳群D群 1号墳	A3
701-657	飯氏古墳群D群 2号墳	A3
701-658	飯氏古墳群D群 3号墳	A3
701-100	飯氏古墳群D群 4号墳	B3
702-102	飯氏古墳群E群 1号墳	B3
702-101	飯氏古墳群E群 2号墳	B3
702-103	飯氏古墳群E群 3号墳	B3
702-510	飯氏古墳群E群 4号墳	B3
702-104	飯氏古墳群E群 5号墳	B3
702-105	飯氏古墳群E群 6号墳	B3
703- 13	飯氏古墳群F群 1号墳	B3
703-703	飯氏古墳群F群 2号墳	A3
703- 80	飯氏古墳群F群 3号墳	B3
704- 94	飯氏古墳群G群 1号墳	B3
704- 93	飯氏古墳群G群 2号墳	B3
704- 98	飯氏古墳群G群 4号墳	B3
705- 24	飯氏古墳群H群 1号墳	B4
706- 28	飯氏古墳群I群 1号墳	B4
706-659	飯氏古墳群I群 2号墳	A4
706- 19	飯氏古墳群I群 3号墳	B4
706- 33	飯氏古墳群I群 5号墳	B4
706- 34	飯氏古墳群I群 6号墳	B4
706- 35	飯氏古墳群I群 7号墳	B4
706- 17	飯氏古墳群I群 11号墳	B4
706- 18	飯氏古墳群I群 12号墳	B4
706- 21	飯氏古墳群I群 13号墳	B4
707- 47	飯氏古墳群J群 1号墳	B3
707- 46	飯氏古墳群J群 2号墳	B3
707- 45	飯氏古墳群J群 3号墳	B3
707-660	飯氏古墳群J群 4号墳	A3
707- 48	飯氏古墳群J群 5号墳	B3
708- 39	飯氏古墳群K群 1号墳	B4
708- 40	飯氏古墳群K群 2号墳	B4
708- 41	飯氏古墳群K群 3号墳	B4
709-106	飯氏古墳群L群 1号墳	B3
710-662	徳永古墳群E群 1号墳	B3
711-663	徳永古墳群F群 1号墳	B3
712-123	徳永古墳群G群 1号墳	B3
712-122	徳永古墳群G群 2号墳	B3
712-121	徳永古墳群G群 3号墳	B3
712-124	徳永古墳群G群 4号墳	B3
712-119	徳永古墳群G群 5号墳	B3
712-120	徳永古墳群G群 6号墳	B3
713-674	徳永古墳群H群 1号墳	B3
713-111	徳永古墳群H群 2号墳	B3
713-114	徳永古墳群H群 3号墳	B3
713-113	徳永古墳群H群 4号墳	B3
713-112	徳永古墳群H群 5号墳	B3
713-680	徳永古墳群H群 6号墳	B3
713-681	徳永古墳群H群 7号墳	B3
713-682	徳永古墳群H群 8号墳	B3
713-683	徳永古墳群H群 9号墳	B3
713-664	徳永古墳群H群 10号墳	B3
713-665	徳永古墳群H群 11号墳	B3
713-666	徳永古墳群H群 12号墳	B3
713-667	徳永古墳群H群 13号墳	B3
713-668	徳永古墳群H群 14号墳	B3

表20　今宿地区古墳群構成墳一覧　3

群-調査番号	古墳呼称	位置
713-669	徳永古墳群H群 15号墳	B2
713-670	徳永古墳群H群 16号墳	B2
713-671	徳永古墳群H群 17号墳	B2
713-672	徳永古墳群H群 18号墳	B2
713-673	徳永古墳群H群 19号墳	B2
713-675	徳永古墳群H群 20号墳	B2
713-676	徳永古墳群H群 21号墳	B2
713-115	徳永古墳群H群 22号墳	B2
713-116	徳永古墳群H群 23号墳	B2
713-118	徳永古墳群H群 24号墳	B2
713-117	徳永古墳群H群 25号墳	B2
713-677	徳永古墳群H群 26号墳	B3
713-678	徳永古墳群H群 27号墳	B3
713-679	徳永古墳群H群 28号墳	B3
714-684	女原古墳群A群 1号墳	B3
715-128	女原古墳群B群 1号墳	B3
715-125	女原古墳群B群 2号墳	B3
715-127	女原古墳群B群 3号墳	B3
715-126	女原古墳群B群 4号墳	B3
716-158	女原古墳群D群 1号墳	B3
716-160	女原古墳群D群 2号墳	B3
716-161	女原古墳群D群 3号墳	B3
716-162	女原古墳群D群 4号墳	B3
716-167	女原古墳群D群 5号墳	B3
716-168	女原古墳群D群 6号墳	B3
716-169	女原古墳群D群 7号墳	B3
716-165	女原古墳群D群 8号墳	B3
716-172	女原古墳群D群 9号墳	B3
716-170	女原古墳群D群 10号墳	B3
716-174	女原古墳群D群 11号墳	B3
716-166	女原古墳群D群 12号墳	B3
716-173	女原古墳群D群 13号墳	B3
716-178	女原古墳群D群 15号墳	B3
716-154	女原古墳群D群 16号墳	B3
716-155	女原古墳群D群 18号墳	B3
716-153	女原古墳群D群 19号墳	B3
716-156	女原古墳群D群 21号墳	B3
716-151	女原古墳群D群 24号墳	B3
716-152	女原古墳群D群 25号墳	B3
716-148	女原古墳群D群 26号墳	B3
716-149	女原古墳群D群 27号墳	B3
716-146	女原古墳群D群 28号墳	B3
716-150	女原古墳群D群 29号墳	B3
716-147	女原古墳群D群 30号墳	B3
716-145	女原古墳群D群 31号墳	B3
716-141	女原古墳群D群 32号墳	B3
716-143	女原古墳群D群 33号墳	B3
716-140	女原古墳群D群 34号墳	B3
716-144	女原古墳群D群 35号墳	B3
716-139	女原古墳群D群 36号墳	B3
716-142	女原古墳群D群 37号墳	B3
716-137	女原古墳群D群 38号墳	B3
716-138	女原古墳群D群 39号墳	B3
716-130	女原古墳群D群 40号墳	B3
716-131	女原古墳群D群 41号墳	B3
716-133	女原古墳群D群 42号墳	B3
716-135	女原古墳群D群 44号墳	B3
716-136	女原古墳群D群 45号墳	B3
716-157	女原古墳群D群 46号墳	B3
716-159	女原古墳群D群 47号墳	B3
716-164	女原古墳群D群 48号墳	B3
716-163	女原古墳群D群 49号墳	B3

群-調査番号	古墳呼称	位置
716-171	女原古墳群D群 50号墳	B3
717-692	女原古墳群E群 1号墳	B3
717-694	女原古墳群E群 2号墳	B3
717-695	女原古墳群E群 3号墳	B3
717-696	女原古墳群E群 4号墳	B3
717-697	女原古墳群E群 5号墳	B3
717-698	女原古墳群E群 6号墳	B3
717-699	女原古墳群E群 7号墳	B3
717-179	女原古墳群E群 8号墳	B3
717-180	女原古墳群E群 9号墳	B3
717-181	女原古墳群E群 10号墳	B3
717-182	女原古墳群E群 11号墳	B3
717-183	女原古墳群E群 12号墳	B3
717-184	女原古墳群E群 13号墳	B3
717-185	女原古墳群E群 14号墳	B3
717-187	女原古墳群E群 15号墳	B3
717-188	女原古墳群E群 16号墳	B3
717-689	女原古墳群E群 17号墳	B3
717-690	女原古墳群E群 18号墳	B3
717-691	女原古墳群E群 19号墳	B3
717-693	女原古墳群E群 20号墳	B3
717-186	女原古墳群E群 21号墳	B3
718- 25	飯氏古墳群M群 1号墳	B4
871-378	大塚古墳	C2
872-379	鋤崎古墳	D2
873-511	丸隈山古墳	B2
875-513	山ノ鼻1号古墳	B2
878-514	若八幡宮古墳	B2
879-700	下引地古墳	B2
880-701	下谷古墳	B2
881-507	飯氏二塚古墳	B3
3001-189	女原古墳群F群 1号墳	B3
3002-389	焼山古墳群C群 1号墳	D3
3002-390	焼山古墳群C群 2号墳	D3
3003-266	新開古墳群G群 1号墳	C3
3003-267	新開古墳群G群 2号墳	C3
3004-268	新開古墳群H群 1号墳	C3
3004-269	新開古墳群H群 2号墳	C3
3005-398	浅谷古墳群 1号墳	E2
3005-399	浅谷古墳群 2号墳	E2
3006-309	相原古墳群K群 1号墳	C3
3006-310	相原古墳群K群 2号墳	C3
3007-705	徳永古墳群I群 1号墳	B2
3007-706	徳永古墳群I群 2号墳	B2
3008- 44	飯氏古墳群N群 1号墳	B4
3009- 42	飯氏古墳群O群 1号墳	B4
3009- 43	飯氏古墳群O群 2号墳	B4
3010- 38	飯氏古墳群P群 3号墳	B4
3011- 16	飯氏古墳群Q群 1号墳	B3
3011- 15	飯氏古墳群Q群 2号墳	B3
3011- 83	飯氏古墳群Q群 3号墳	B3
3012- 10	飯氏古墳群R群 1号墳	B3
3012-502	飯氏古墳群R群 2号墳	B3
3013- 92	飯氏古墳群S群 1号墳	B3
3013- 96	飯氏古墳群S群 2号墳	B3
3013- 97	飯氏古墳群S群 3号墳	B3
3013- 95	飯氏古墳群S群 4号墳	B3
3015-107	飯氏古墳群U群 1号墳	B3
3016- 23	飯氏古墳群V群 1号墳	B4
3017- 22	飯氏古墳群W群 1号墳	B4
3017-503	飯氏古墳群W群 2号墳	B4

表21　今宿地区古墳群構成墳一覧　4

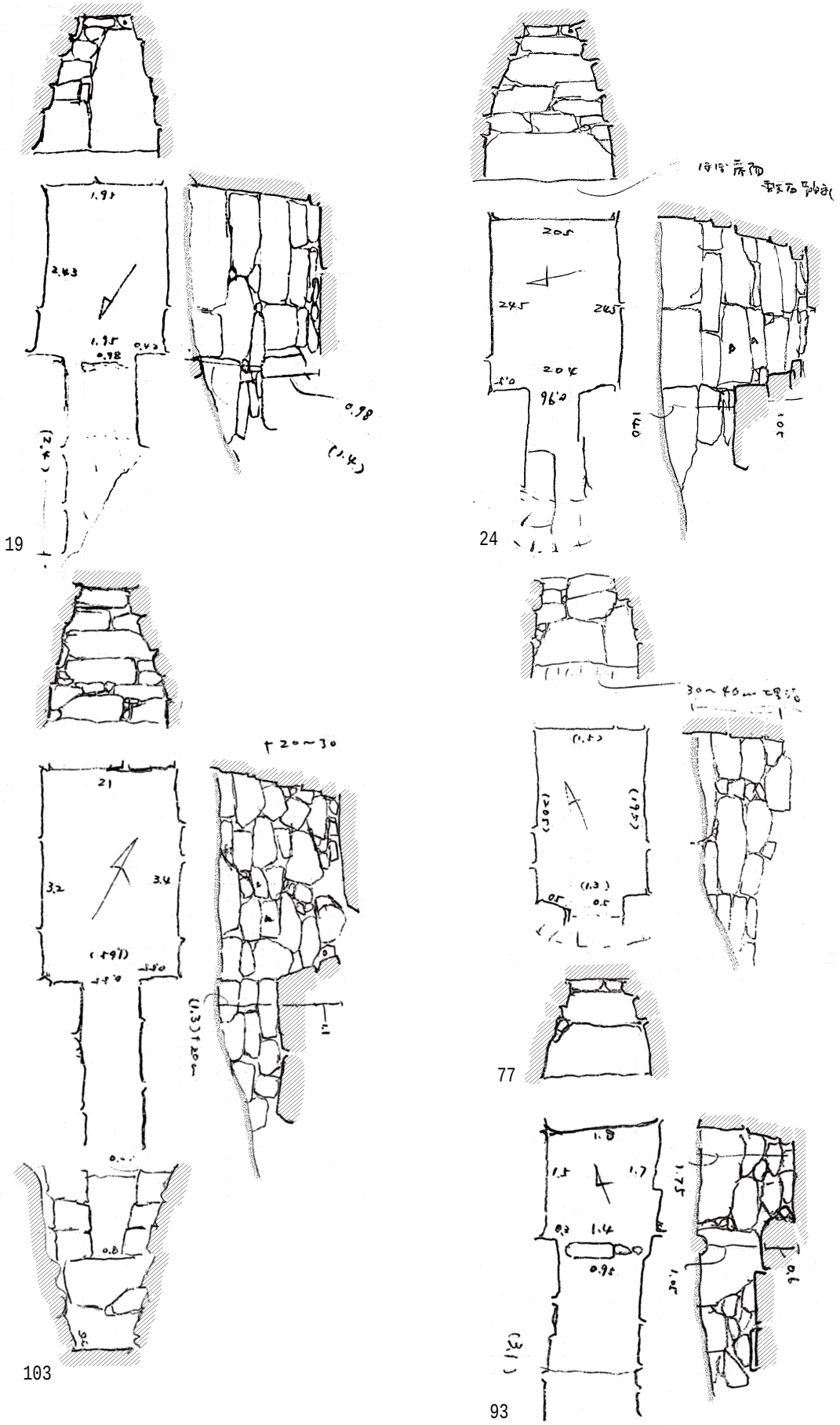

図 7　石室略測図 1

※ 番号は調査番号

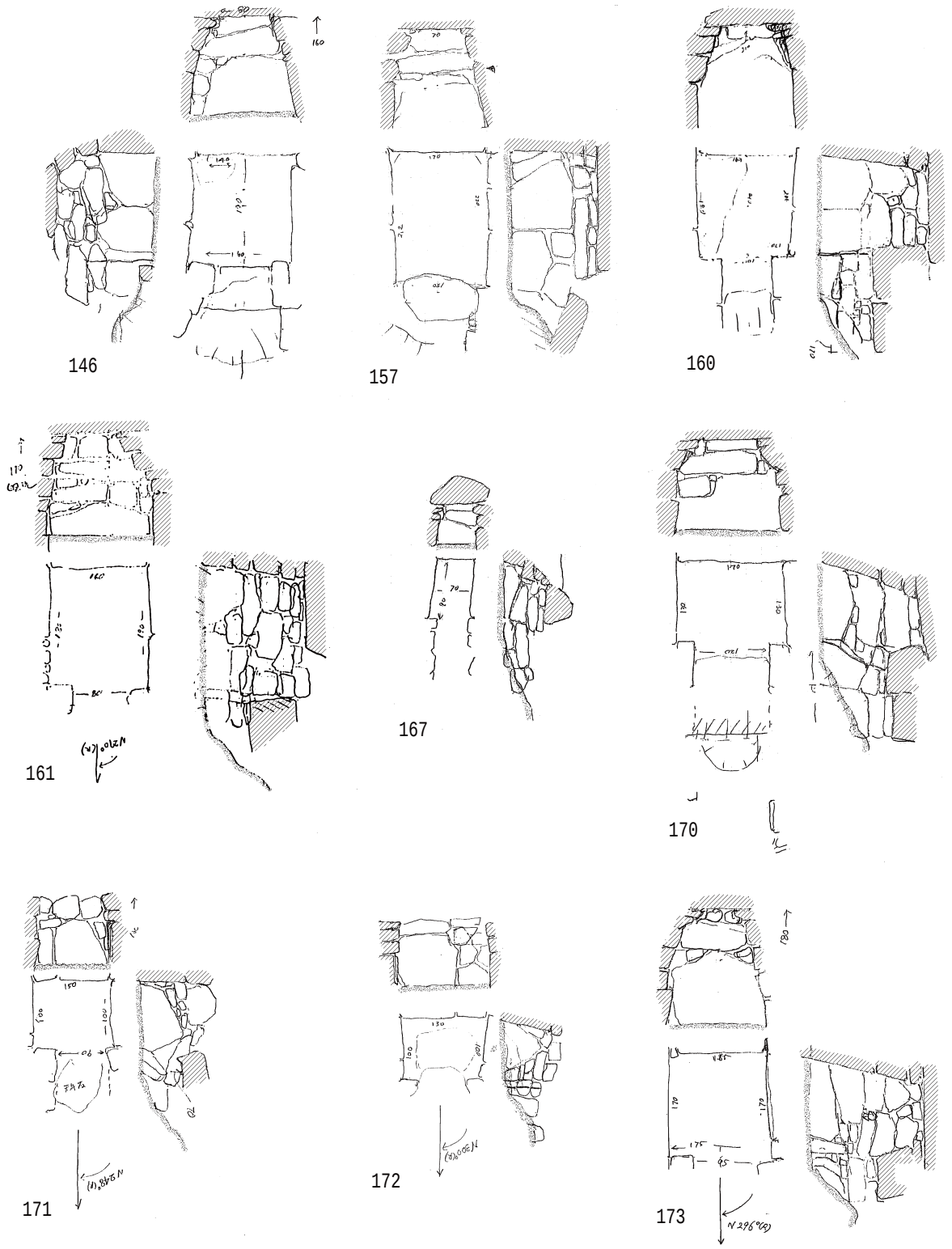

図 8　石室略測図 2

※ 番号は調査番号

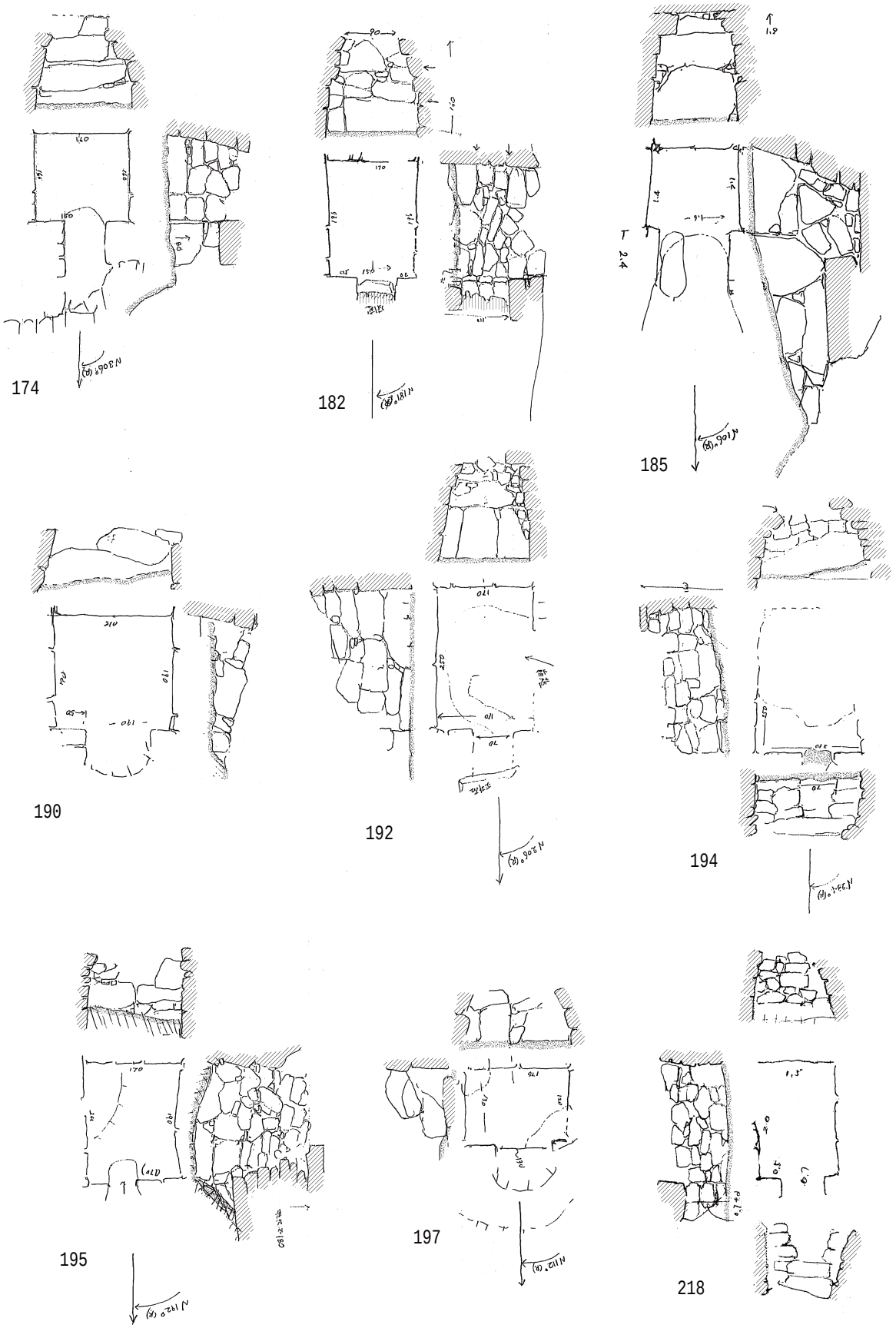

図 9　石室略測図 3

※ 番号は調査番号

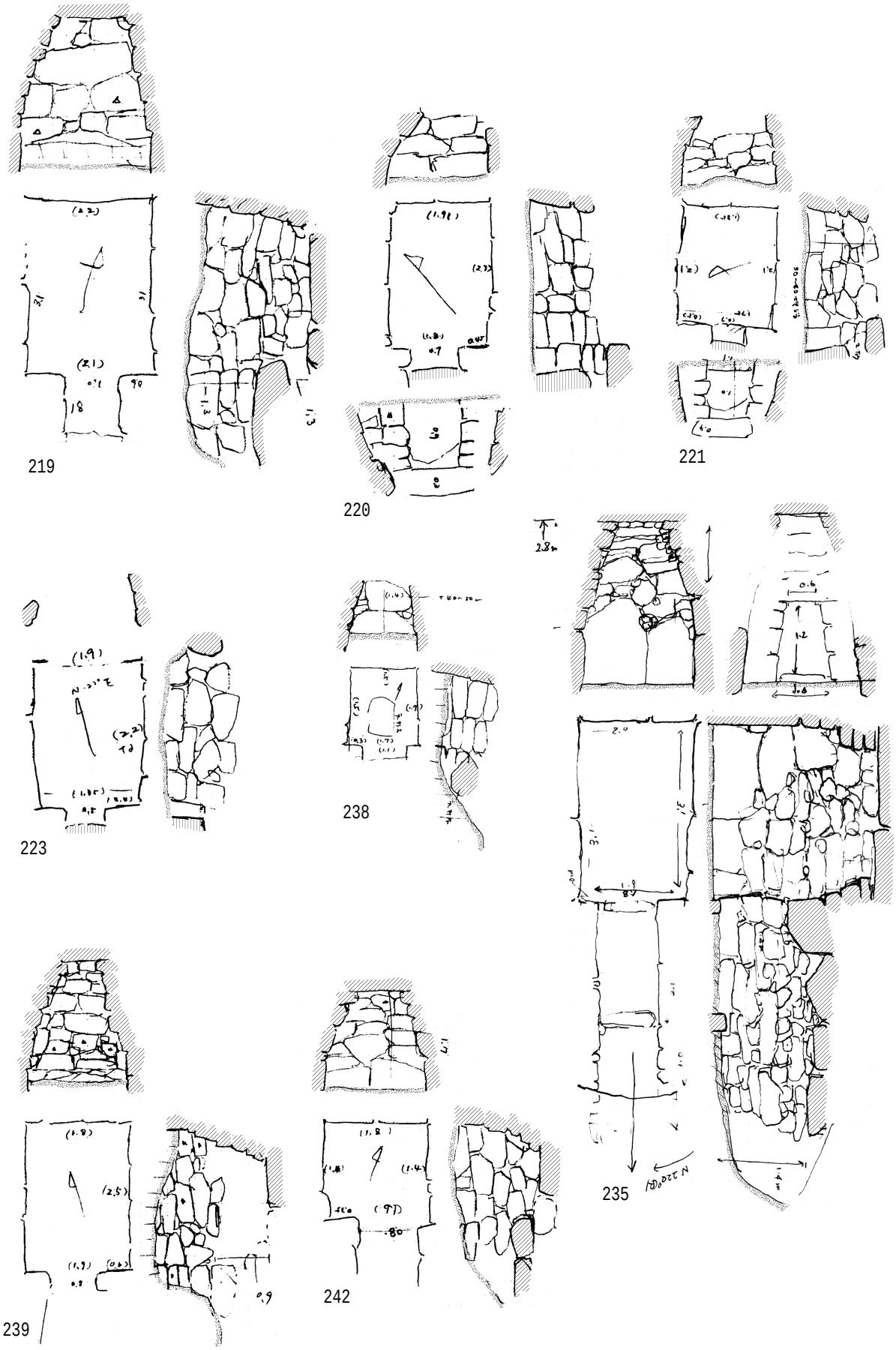

図10　石室略測図 4

※ 番号は調査番号

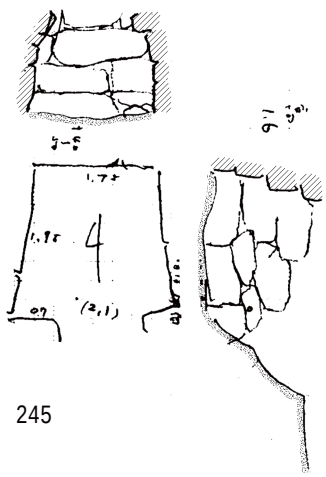

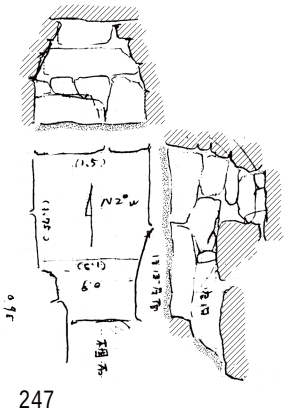

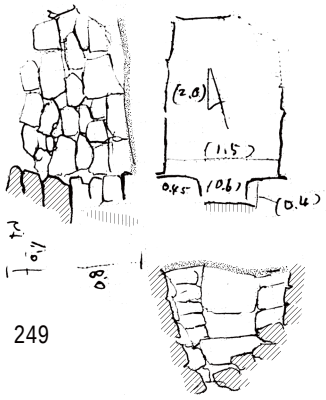

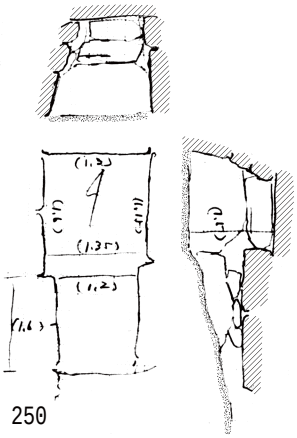

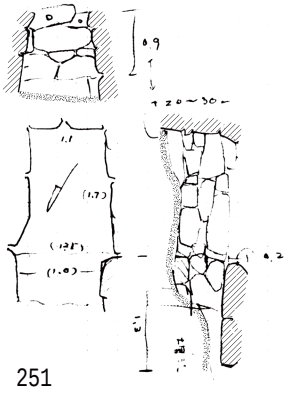

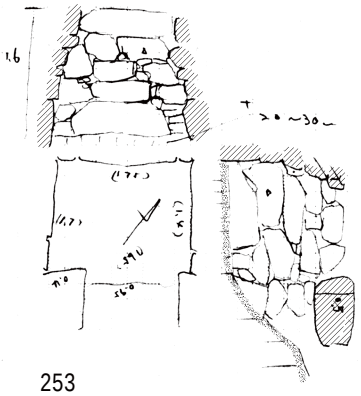

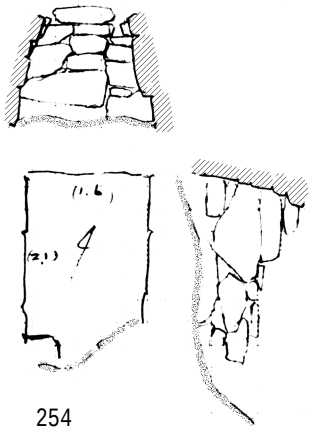

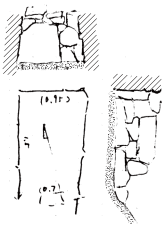

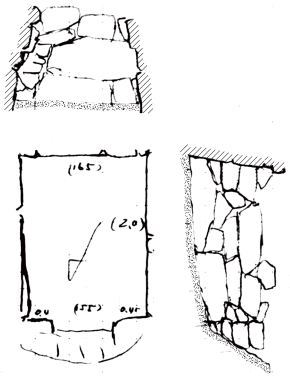

図11　石室略測図 5

※ 番号は調査番号

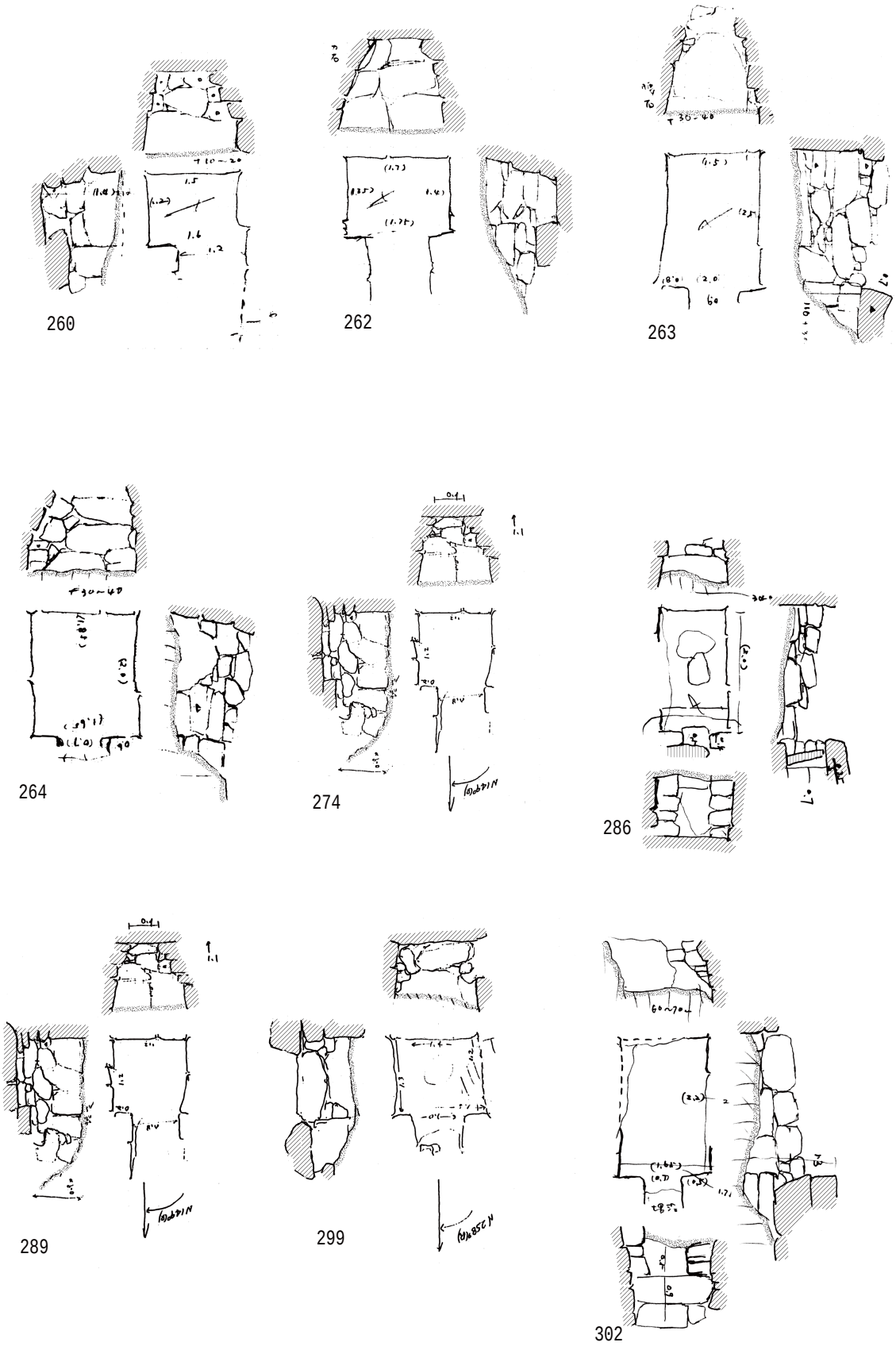

図12　石室略測図 6

※ 番号は調査番号

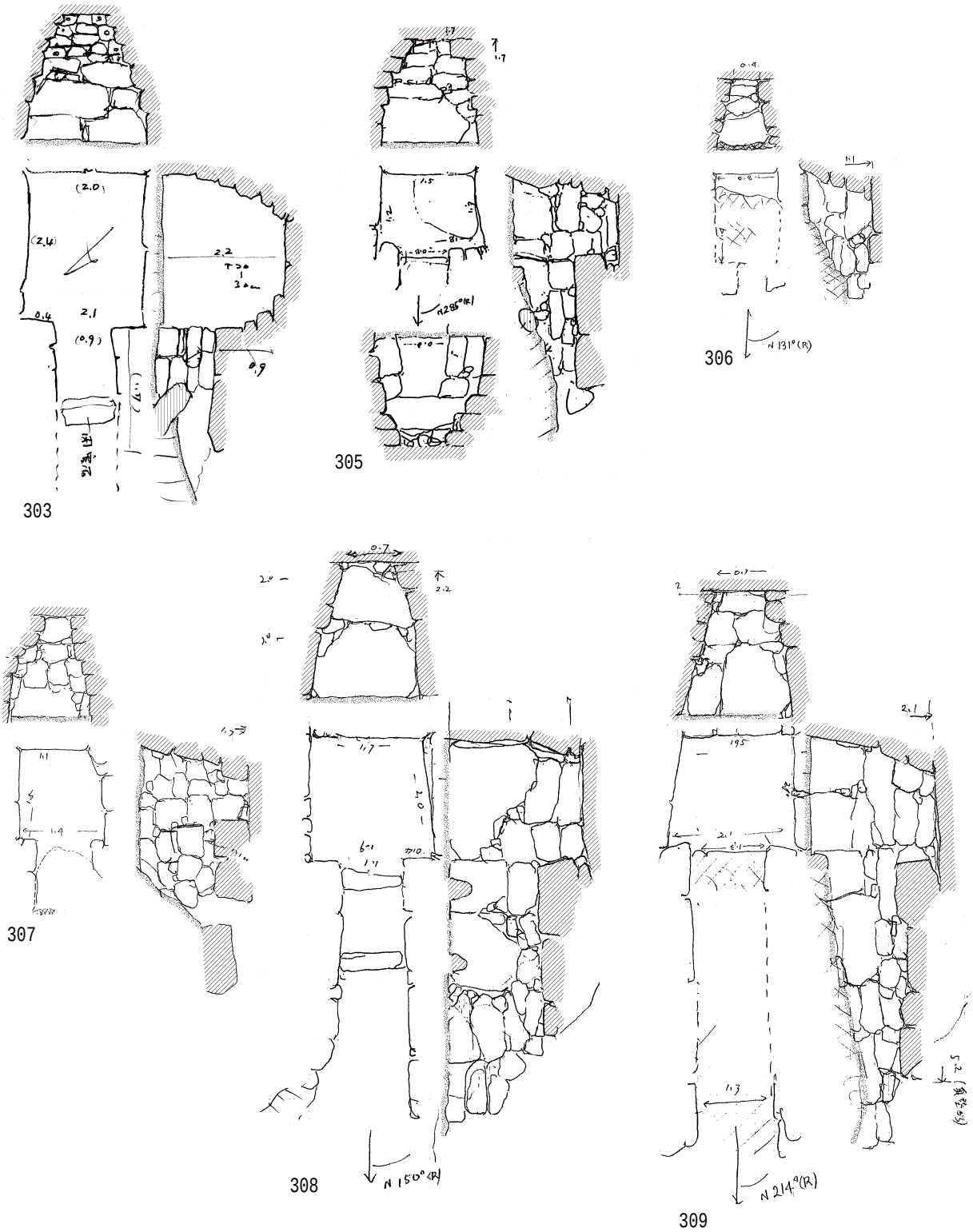

図13　石室略測図 7

※ 番号は調査番号

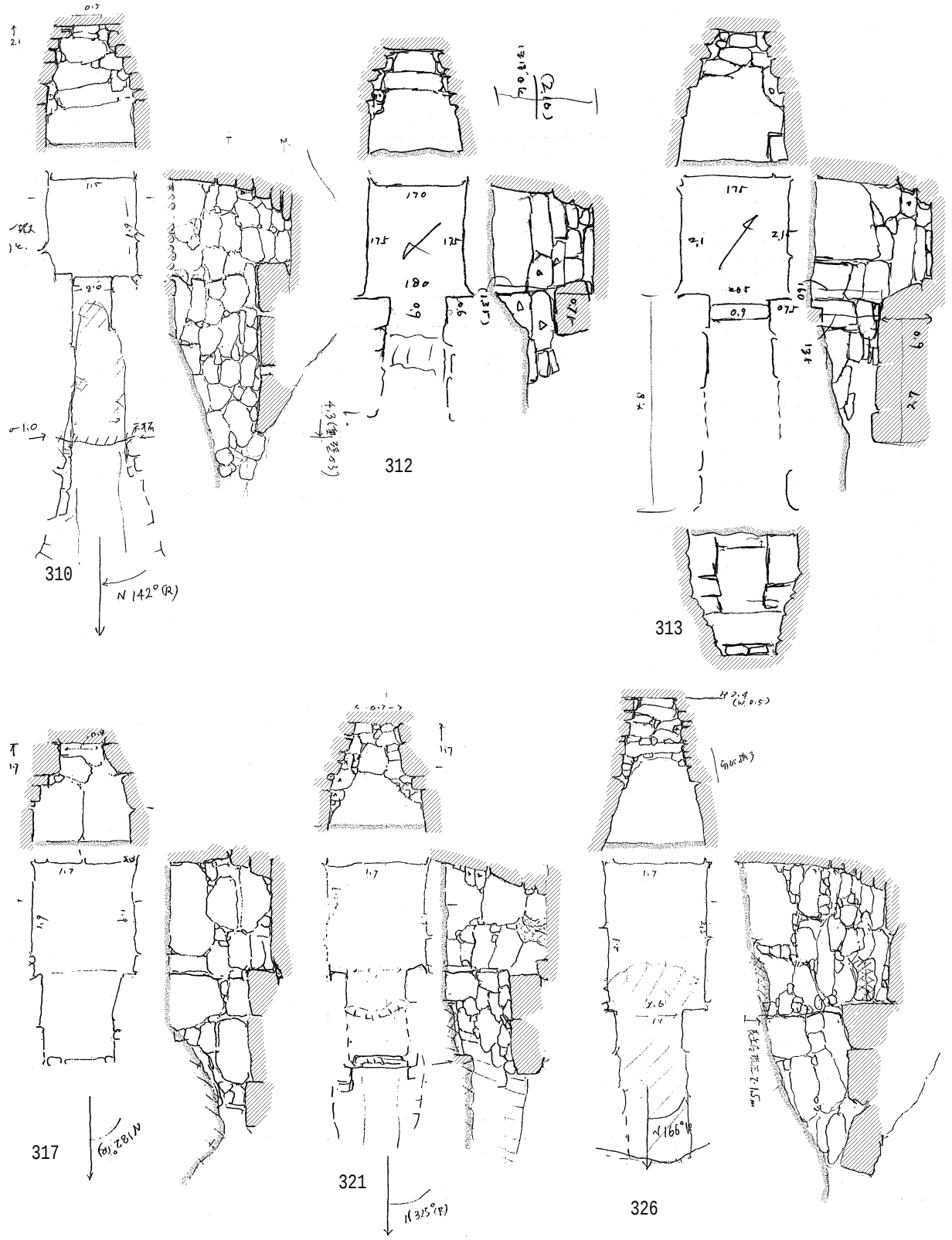

図14　石室略測図 8

※ 番号は調査番号

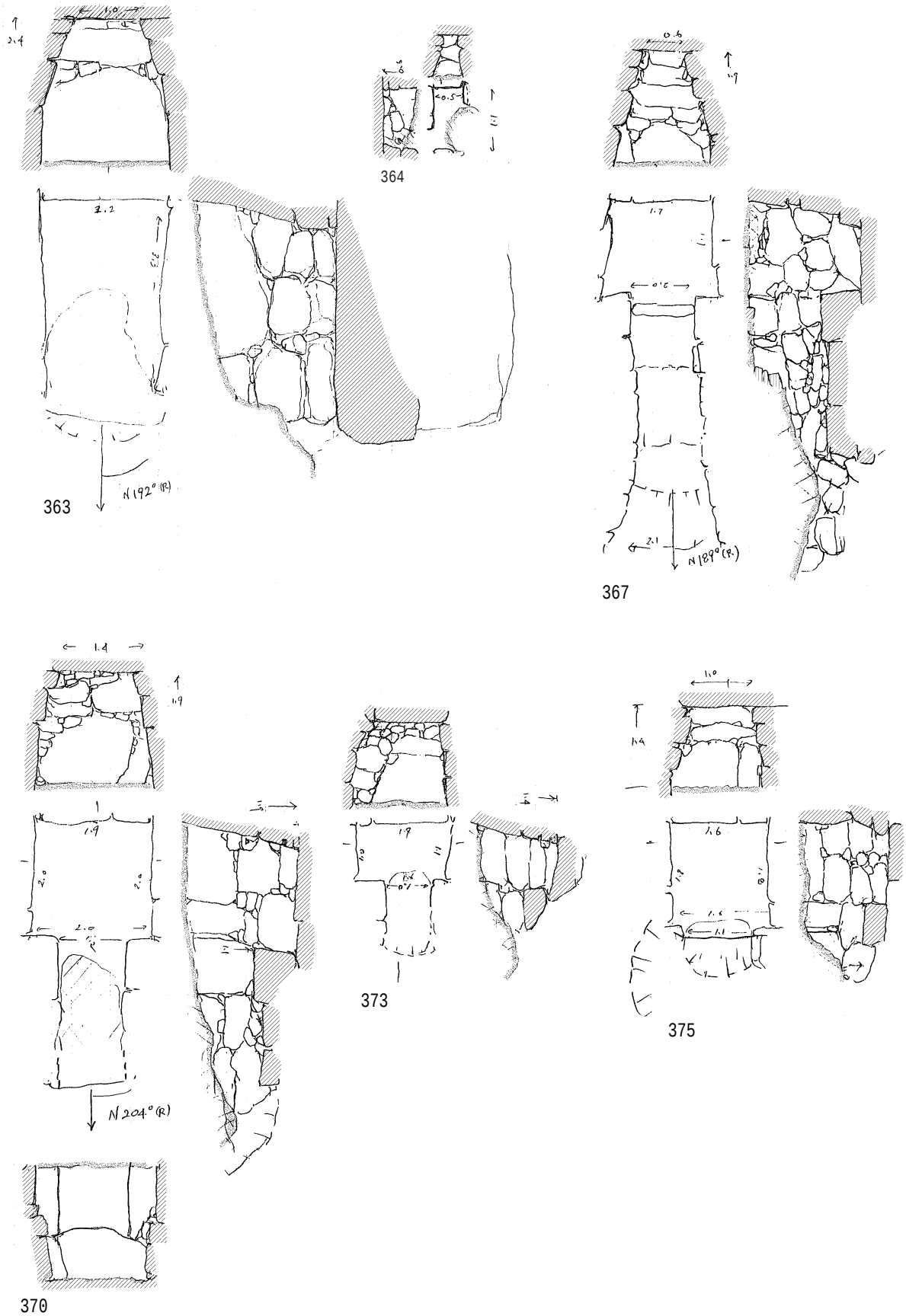

図15　石室略測図 9

※ 番号は調査番号

階層棚列	桁	段
540	2	2

報告書抄録

ふりがな	いまじゅくちくこふんぐんしょうさいぶんぷちょうさほうこく
書　名	今宿地区古墳群詳細分布調査報告
副書名	
巻　次	
シリーズ名	福岡市埋蔵文化財調査報告書
シリーズ番号	第1138集
編著者名	杉山富雄
編集機関	福岡市教育委員会
所在地	〒810-8621 福岡県福岡市中央区天神一丁目8番1号　TEL092-711-4667
発行年月日	2012年3月16日
調査期間	2005年3月15日　～　2007年3月29日
調査面積	341m²
調査原因	詳細分布調査

ふりがな	ふりがな	コード		北緯	東経
所収遺跡名	所在地	市町村	遺跡番号	(世界測地系)	(世界測地系)
今宿地区古墳群（いまじゅくちくこふんぐん）	福岡県福岡市西区大字千里（ふくおかけんふくおかしにしくおおあざせんり）、大字飯氏（おおあざいいじ）、大字徳永（おおあざとくなが）、大字女原（おおあざみょうばる）、今宿町（いまじゅくまち）、今宿上ノ原（いまじゅくかみのはる）、今宿青木（いまじゅくあおき）	40130			

所収遺跡名	種別	主な時代	主な遺構	主な遺物	特記事項
飯氏A古墳群ほか68群、	古墳群	古墳	古墳		

要　約	今宿地区に所在する古墳について、その保存をを計るための基礎資料である分布地図、地名表の充実を目的として実施した。調査は4回に分けて行ない、古墳群69群、古墳は既知のものに40基を加え397基を確認した。

今宿地区古墳群詳細分布調査報告

福岡市埋蔵文化財調査報告書第1138集

2012年（平成24年）3月16日

発行　福岡市教育委員会
福岡市中央区天神1-8-1
(092)711−4667

印刷　(株)大里印刷センター
福岡市東区二又瀬新町12-29
(092)611−3118

付図 1　今宿地区古墳群分布地図　1