付図１　元岡古墳群・桑原古墳群分布図（縮尺　1/1,000）

（福岡市埋蔵文化財調査報告書第910集「元岡・桑原遺跡群7」付図1）

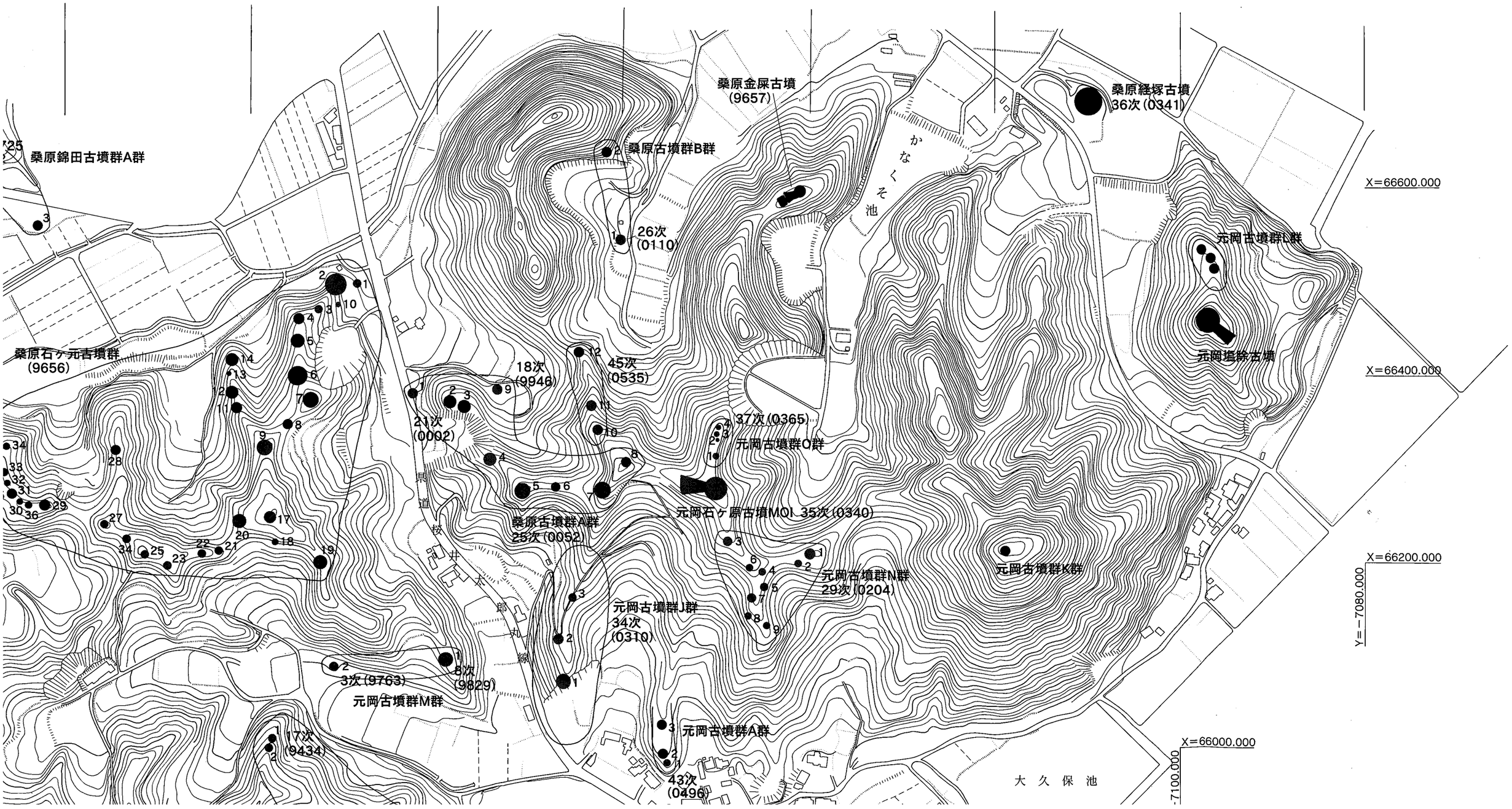

付図１　元岡古墳群・桑原古墳群分布図（縮尺　1/1,000）

（福岡市埋蔵文化財調査報告書第910集「元岡・桑原遺跡群7」付図1）

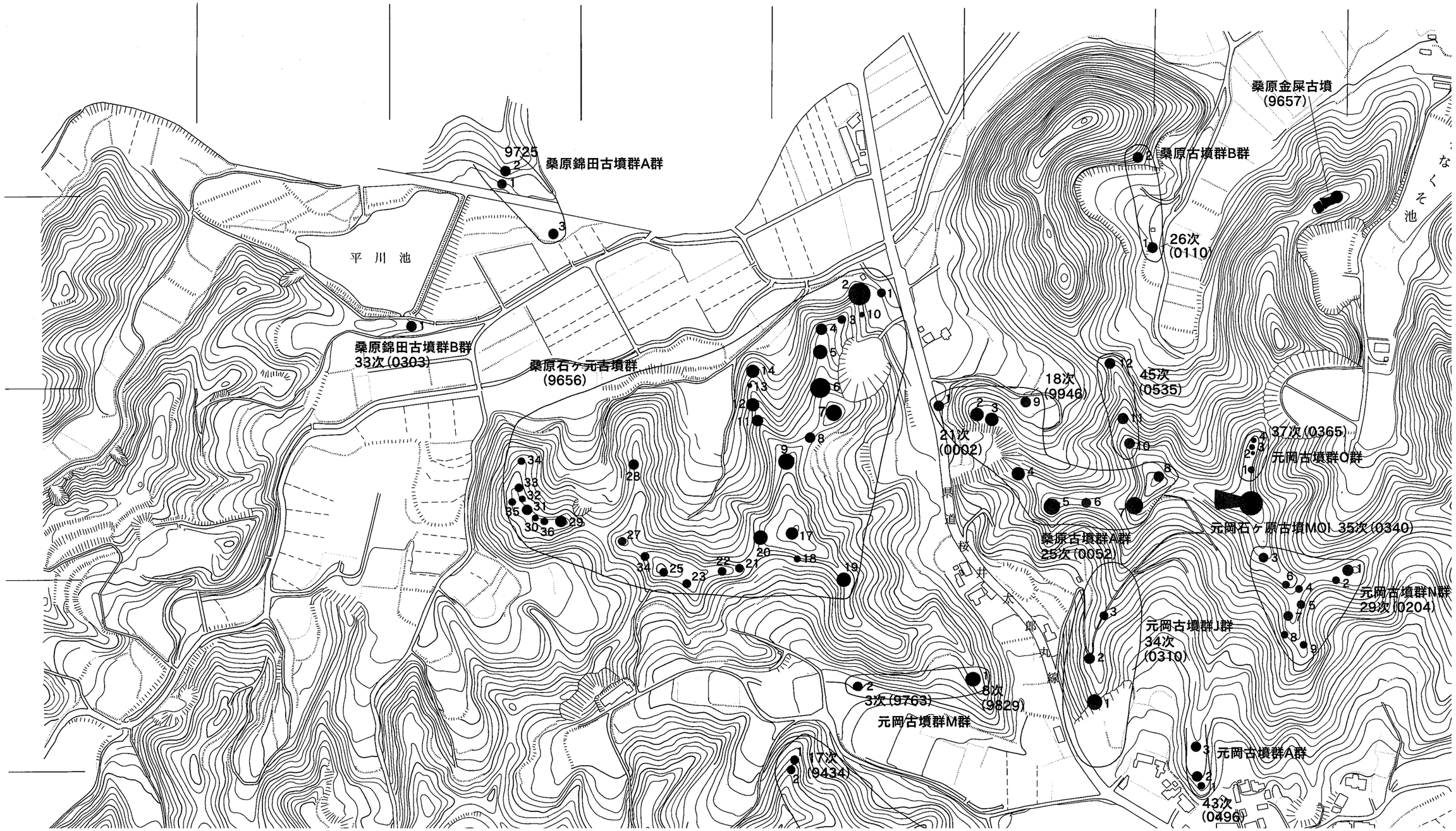

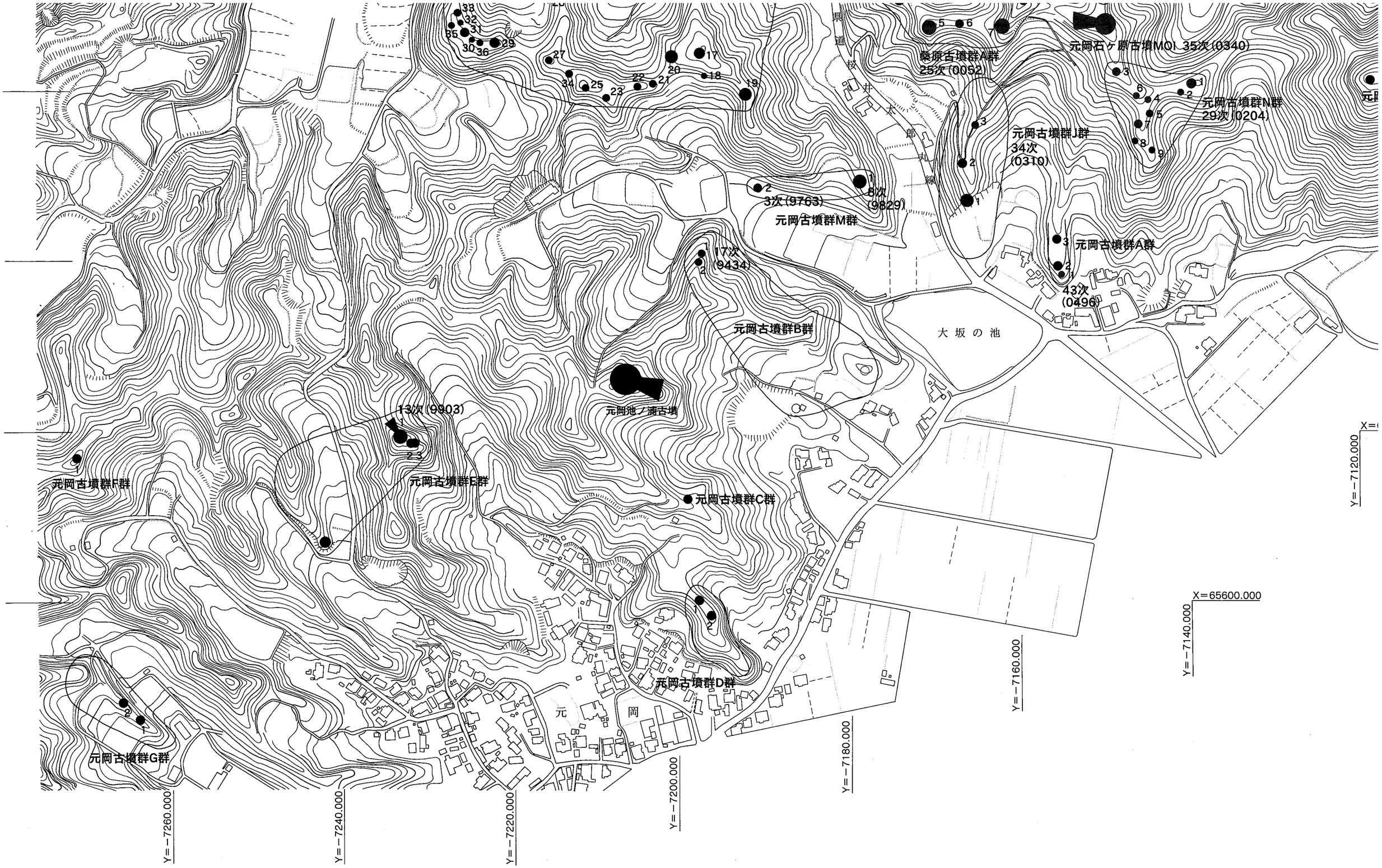
元岡石ケ原古墳MO1 35次(0340)
桑原古墳群A群
25次(0052)
元岡古墳群N群
29次(0204)
元岡古墳群J群
34次
(0310)
8次
(9829)
3次(9763)
元岡古墳群M群
元岡古墳群A群
43次
(0496)
17次
(9434)
元岡古墳群B群
大坂の池
元岡池ノ浦古墳
13次(9903)
元岡古墳群F群
元岡古墳群E群
元岡古墳群C群
元岡古墳群D群
元岡古墳群G群
元
岡
X=65600.000
Y=−7120.000
Y=−7140.000
Y=−7160.000
Y=−7180.000
Y=−7200.000
Y=−7220.000
Y=−7240.000
Y=−7260.000

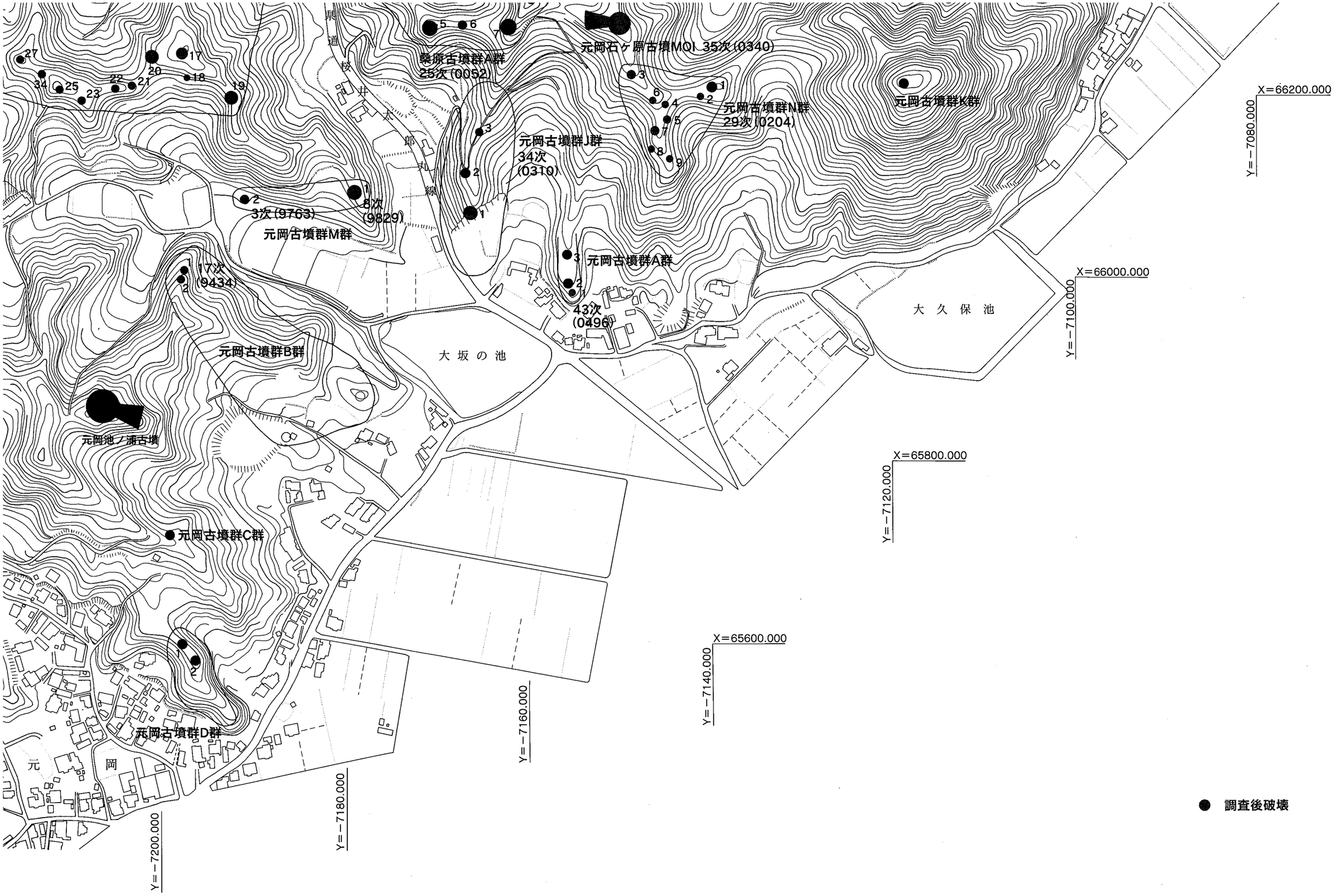
元岡石ケ原古墳MOI 35次(0340)
桑原古墳群A群
25次(0052)
元岡古墳群J群
34次
(0310)
元岡古墳群N群
29次(0204)
元岡古墳群K群
3次(9763)
8次
(9829)
元岡古墳群M群
17次
(9434)
元岡古墳群A群
43次
(0496)
元岡古墳群B群
大坂の池
大久保池
元岡池ノ浦古墳
元岡古墳群C群
元岡古墳群D群
元岡
県道 桜井太郎丸線
X=66200.000
Y=−7080.000
X=66000.000
Y=−7100.000
X=65800.000
Y=−7120.000
X=65600.000
Y=−7140.000
Y=−7160.000
Y=−7180.000
Y=−7200.000

● 調査後破壊