

長野県中央道埋蔵文化財 包蔵地発掘調査報告書

—原 村 その5—

昭和51・52・53年度

図 版 編

日本道路公団名古屋建設局
長野県教育委員会

長野県中央道埋蔵文化財
包蔵地発掘調査報告書

—原 村 その5—

昭和51・52・53年度

図 版 編

日本道路公団名古屋建設局
長野県教育委員会

例 言

- 1、本書は、長野県中央道埋蔵文化財包蔵地発掘調査報告書―原村その5―〈阿久遺跡〉の図版編である。
- 2、本書には、住居址以外の遺構実測図、遺物実測図および写真図版を収載してある。
- 3、縮尺については次のように統一した。
 - 遺構実測図―1：200、
 - 環状集石群実測図―1：100、
 - 集石・土壌実測図―1：40、
 - 立石・列石・方形柱列実測図―1：60、
 - 土器拓影図―1：3、
 - 土器実測図―1：4、
 - 石器実測図(石鏃等―2：3、打製石斧等―1：4、石皿―1：6または1：8)、
 - 土製品・鉄製品・ミニチュア土器―1：2、
 - 写真図版(復元土器―1：4を原則とするが一部1：2、土器片―1：2、小形石器・滑石製品―2：3、他は1：4または1：6)
- 4、実測図、拓影図には、土器・石器別に一連番号を付した。写真図版のうち、復元土器については土器番号を対比させてある。
- 5、方形柱列の柱痕跡および繊維土器の断面はスクリーントーンで示した。

目 次

- | | |
|---|---|
| <p>図 1 遺構実測図(B・C区)</p> <p>図 2 遺構実測図(C・D区)</p> <p>図 3 遺構実測図(D・E区)</p> <p>図 4 遺構実測図(C・D区)</p> <p>図 5 遺構実測図(D区)</p> <p>図 6 遺構実測図(C区)</p> <p>図 7 遺構実測図(C区)</p> <p>図 8 遺構実測図 1・2(B・C区)</p> <p>図 9 遺構実測図 1・2(E・F区)</p> <p>図 10 遺構実測図(F区)</p> <p>図 11 環状集石群実測図</p> <p>図 12 環状集石群実測図</p> <p>図 13 環状集石群実測図</p> <p>図 14 環状集石群実測図 1・2</p> <p>図 15 環状集石群実測図</p> <p>図 16 環状集石群実測図 1・2</p> <p>図 17 環状集石群実測図 1・2・3</p> <p>図 18 環状集石群実測図</p> <p>図 19 環状集石群実測図</p> <p>図 20 環状集石群実測図</p> <p>図 21 立石・列石実測図</p> <p>図 22 1 立石細部図 2 立石復元図</p> <p>図 23 集石実測図(A型)</p> <p>図 24 集石実測図(A・B型)</p> <p>図 25 集石実測図(A・B型)</p> <p>図 26 集石実測図(B・C型)</p> <p>図 27 集石実測図(B・C型)</p> <p>図 28 集石実測図(C型)</p> <p>図 29 集石実測図(B・C・D型)</p> <p>図 30 集石実測図(C型)</p> <p>図 31 集石実測図(D型)</p> <p>図 32 集石実測図(B・C型)</p> <p>図 33 方形柱列実測図(I)</p> <p>図 34 方形柱列実測図(II)</p> <p>図 35 方形柱列実測図(III)</p> <p>図 36 方形柱列実測図(IV)</p> <p>図 37 方形柱列実測図I(VII)・2(IX)</p> <p>図 38 方形柱列実測図(V)</p> <p>図 39 方形柱列実測図(VI・VIII)</p> <p>図 40 方形柱列実測図(XIII)</p> | <p>図 41 方形柱列実測図(IX)</p> <p>図 42 方形柱列実測図(X)</p> <p>図 43 方形柱列実測図(XIII)</p> <p>図 44 土壙実測図(A型)</p> <p>図 45 土壙実測図(A型)</p> <p>図 46 土壙実測図(A・B型)</p> <p>図 47 土壙実測図(B・C型)</p> <p>図 48 土壙実測図(C型)</p> <p>図 49 土壙実測図(C型)</p> <p>図 50 土壙実測図(C型)</p> <p>図 51 住居址 14・15・24・26 出土土器拓影図(1~32)</p> <p>図 52 住居址 29・30・31 出土土器拓影図(33~65)</p> <p>図 53 住居址 36・44・71 出土土器拓影図(66~92)</p> <p>図 54 住居址 39・40・56 出土土器拓影図(93~122)</p> <p>図 55 住居址 53 出土土器拓影図(123~154)</p> <p>図 56 住居址 54 出土土器拓影図(155~192)</p> <p>図 57 住居址 64・65 出土土器拓影図(193~227)</p> <p>図 58 住居址 68・69 出土土器拓影図(228~264)</p> <p>図 59 住居址 78・80 出土土器拓影図(265~277)</p> <p>図 60 住居址 37 出土土器拓影図(278~307)</p> <p>図 61 住居址 37・63 出土土器拓影図(308~334)</p> <p>図 62 住居址 63 出土土器拓影図(335~367)</p> <p>図 63 住居址 4・41 出土土器拓影図(368~400)</p> <p>図 64 住居址 13・27 出土土器拓影図(401~422)</p> <p>図 65 住居址 12 出土土器拓影図(423~448)</p> <p>図 66 住居址 33 出土土器拓影図(449~479)</p> <p>図 67 住居址 33 出土土器拓影図(480~510)</p> <p>図 68 住居址 42・43 出土土器拓影図(511~540)</p> <p>図 69 住居址 49 出土土器拓影図(541~567)</p> <p>図 70 住居址 49 出土土器拓影図(568~594)</p> <p>図 71 住居址 50 出土土器拓影図(595~624)</p> <p>図 72 住居址 51 出土土器拓影図(625~644)</p> <p>図 73 住居址 59 出土土器拓影図(645~679)</p> <p>図 74 住居址 61 出土土器拓影図(680~707)</p> <p>図 75 住居址 61 出土土器拓影図(708~746)</p> <p>図 76 住居址 66・81 出土土器拓影図(747~777)</p> <p>図 77 住居址 70・77 出土土器拓影図(778~803)</p> <p>図 78 住居址 74(旧)出土土器拓影図(804~826)</p> <p>図 79 住居址 74(旧)出土土器拓影図(827~847)</p> <p>図 80 住居址 74(旧)出土土器拓影図(848~887)</p> |
|---|---|

- 図 81 住居址 76 出土土器拓影図(888~926)
 図 82 住居址 76 出土土器拓影図(927~959)
 図 83 住居址 76 出土土器拓影図(960~999)
 図 84 住居址 5 出土土器拓影図(1000~1034)
 図 85 住居址 6 出土土器拓影図(1035~1060)
 図 86 住居址 9 出土土器拓影図(1061~1077)
 図 87 住居址 11 出土土器拓影図(1078~1106)
 図 88 住居址 34・67 出土土器拓影図(1107~1135)
 図 89 住居址 67 出土土器拓影図(1136~1174)
 図 90 住居址 45 出土土器拓影図(1175~1200)
 図 91 住居址 45 出土土器拓影図(1201~1226)
 図 92 住居址 45・58 出土土器拓影図(1227~1266)
 図 93 住居址 52 出土土器拓影図(1267~1298)
 図 94 住居址 52 出土土器拓影図(1299~1325)
 図 95 住居址 52 出土土器拓影図(1326~1365)
 図 96 住居址 74(新)・75 出土土器拓影図(1366~1401)
 図 97 住居址 75・79 出土土器拓影図(1402~1437)
 図 98 住居址 72 出土土器拓影図(1438~1470)
 図 99 住居址 72 出土土器拓影図(1471~1504)
 図 100 住居址 72 出土土器拓影図(1505~1535)
 図 101 住居址 72 出土土器拓影図(1536~1565)
 図 102 住居址 72 出土土器拓影図(1566~1597)
 図 103 住居址 7・72 出土土器拓影図(1598~1636)
 図 104 住居址 7 出土土器拓影図(1637~1662)
 図 105 住居址 15・24・31 出土土器実測図
 (1663~1673)
 図 106 住居址 25・26 出土土器実測図(1674~1682)
 図 107 住居址 28・30 出土土器実測図(1683~1688)
 図 108 住居址 29・32 出土土器実測図(1689~1698)
 図 109 住居址 32 出土土器実測図(1699~1706)
 図 110 住居址 36 出土土器実測図(1707~1713)
 図 111 住居址 39・40 出土土器実測図(1714~1721)
 図 112 住居址 40 出土土器実測図(1722~1728)
 図 113 住居址 44 出土土器実測図(1729~1734)
 図 114 住居址 48 出土土器実測図(1735~1741)
 図 115 住居址 53 出土土器実測図(1742~1748)
 図 116 住居址 54・55 出土土器実測図(1749~1756)
 図 117 住居址 55 出土土器実測図(1757~1765)
 図 118 住居址 56・65・80 出土土器実測図
 (1766~1772)
 図 119 住居址 63 出土土器実測図(1773~1781)
 図 120 住居址 64 出土土器実測図(1782~1789)
 図 121 住居址 64 出土土器実測図(1790~1829)
 図 122 住居址 68・69 出土土器実測図(1830~1837)
 図 123 住居址 69 出土土器実測図(1838~1848)
 図 124 住居址 71・78 出土土器実測図(1849~1856)
 図 125 住居址 37・78 出土土器実測図(1857~1866)
 図 126 住居址 4・12 出土土器実測図(1867~1874)
 図 127 住居址 41・42・49 出土土器実測図
 (1875~1892)
 図 128 住居址 27 出土土器実測図(1893~1897)
 図 129 住居址 33 出土土器実測図(1898~1908)
 図 130 住居址 33 出土土器実測図(1909~1913)
 図 131 住居址 50・51 出土土器実測図(1914~1920)
 図 132 住居址 66 出土土器実測図(1921~1931)
 図 133 住居址 59・70・76・77 出土土器実測図
 (1932~1942)
 図 134 住居址 76 出土土器実測図(1943~1950)
 図 135 住居址 74 出土土器実測図(1951~1959)
 図 136 住居址 61 出土土器実測図(1960~1973)
 図 137 住居址 52・61 出土土器実測図(1974~1985)
 図 138 住居址 6・9 出土土器実測図(1986~1996)
 図 139 住居址 45 出土土器実測図(1997~2002)
 図 140 住居址 45 出土土器実測図(2003~2008)
 図 141 住居址 34・45・67・75・79 出土土器実測図
 (2009~2021)
 図 142 住居址 7 出土土器実測図(2022~2033)
 図 143 住居址 72 出土土器実測図(2034~2048)
 図 144 住居址 1・2 出土土器実測図(2049~2078)
 図 145 住居址 16・17・18・20・22 出土土器実測図
 (2079~2112)
 図 146 鉄製品・土製品・ミニチュア土器実測図
 (2113~2145)
 図 147 住居址 24 出土土器実測図(1~23)
 図 148 住居址 25・28 出土土器実測図(24~45)
 図 149 住居址 26 出土土器実測図(46~66)
 図 150 住居址 29 出土土器実測図(67~83)
 図 151 住居址 15・30 出土土器実測図(84~107)
 図 152 住居址 30 出土土器実測図(108~122)
 図 153 住居址 30・31 出土土器実測図(123~146)
 図 154 住居址 32 出土土器実測図(147~180)
 図 155 住居址 32 出土土器実測図(181~202)
 図 156 住居址 36・37 出土土器実測図(203~230)
 図 157 住居址 37 出土土器実測図(231~251)
 図 158 住居址 39 出土土器実測図(252~282)
 図 159 住居址 40 出土土器実測図(283~325)
 図 160 住居址 40 出土土器実測図(326~351)
 図 161 住居址 40・44 出土土器実測図(352~373)
 図 162 住居址 44・48 出土土器実測図(374~395)
 図 163 住居址 53 出土土器実測図(396~424)

- 図 164 住居址 54 出土石器実測図(425~455)
 図 165 住居址 54・57 出土石器実測図(456~477)
 図 166 住居址 64 出土石器実測図(478~489)
 図 167 住居址 64 出土石器実測図(490~512)
 図 168 住居址 64 出土石器実測図(513~539)
 図 169 住居址 64・68 出土石器実測図(540~563)
 図 170 住居址 65・69 出土石器実測図(564~602)
 図 171 住居址 69 出土石器実測図(603~623)
 図 172 住居址 55・56 出土石器実測図(624~659)
 図 173 住居址 56・63 出土石器実測図(660~680)
 図 174 住居址 71・78 出土石器実測図(689~715)
 図 175 住居址 4・27・80 出土石器実測図
 (716~736)
 図 176 住居址 12 出土石器実測図(737~759)
 図 177 住居址 33・51 出土石器実測図(760~783)
 図 178 住居址 49 出土石器実測図(784~805)
 図 179 住居址 50・59 出土石器実測図(806~833)
 図 180 住居址 61・66 出土石器実測図(834~864)
 図 181 住居址 66・70 出土石器実測図(865~882)
 図 182 住居址 74(旧)出土石器実測図(883~921)
 図 183 住居址 76・77 出土石器実測図(922~955)
 図 184 住居址 5・11 出土石器実測図(956~977)
 図 185 住居址 6・45 出土石器実測図(978~1005)
 図 186 住居址 45・58 出土石器実測図(1006~1021)
 図 187 住居址 52・75・79 出土石器実測図
 (1022~1044)
 図 188 住居址 74(新)出土石器実測図(1045~1078)
 図 189 住居址 7・67 出土石器実測図(1079~1106)
 図 190 住居址 72 出土石器実測図(1107~1152)
 図 191 住居址 72 出土石器実測図(1153~1167)
 図 192 住居址 72 出土石器実測図(1168~1190)
 図 193 住居址 72 出土石器実測図(1191~1208)
 図 194 集石出土石器拓影図(2146~2169)
 図 195 方形柱列出土石器拓影図(2170~2210)
 図 196 土壌出土石器拓影図(2211~2226)
 図 197 土壌出土石器拓影図(2227~2242)
 図 198 土壌出土石器拓影図(2243~2273)
 図 199 土壌出土石器実測図(2274~2278)
 図 200 土壌出土石器実測図(2279~2284)
 図 201 土壌出土石器実測図(2285~2288)
 図 202 方形柱列・土壌出土石器実測図(1209~1227)
 図 203 方形柱列・土壌出土石器実測図(1228~1247)
 図 204 石器拓影図(押型文・I・II期)(2289~2318)
 図 205 石器拓影図(III期)(2319~2343)
 図 206 石器拓影図(IV期)(2344~2365)
 図 207 石器拓影図(IV・V期)(2366~2385)
 図 208 石器拓影図(V期)(2386~2407)
 図 209 石器拓影図(III群)(2408~2449)
 図 210 石器拓影図(III群)(2450~2490)
 図 211 石器拓影図(表裏縄文・III群)(2491~2510)
 図 212 石器拓影図(VI・VII・VIII期)(2511~2541)
 図 213 石器拓影図(VIII期)(2542~2563)
 図 214 石器実測図(II期)(2564~2571)
 図 215 石器実測図(III・IV期)(2572~2578)
 図 216 石器実測図(IV・V期)(2579~2583)
 図 217 石器実測図(V期・III群)(2584~2590)
 図 218 石器実測図(石鏃・尖頭状石器)(1248~1285)
 図 219 石器実測図(石匙)(1286~1300)
 図 220 石器実測図(スクレイパー)(1301~1314)
 図 221 石器実測図(石錐)(1315~1340)
 図 222 石器実測図(ピンス・エスキュー)(1341~1367)
 図 223 石器実測図(有抉頭磨石器)(1368~1390)
 図 224 石器実測図(使用痕のある剝片)(1391~1409)
 図 225 石器実測図(打製石斧)(1410~1437)
 図 226 石器実測図(打製石斧)(1438~1466)
 図 227 石器実測図(磨製石斧)(1467~1487)
 図 228 石器実測図(磨製石斧)(1488~1514)
 図 229 石器実測図(磨製石斧)(1515~1534)
 図 230 石器実測図(石皿)(1535~1540)
 図 231 石器実測図(石皿)(1541~1547)
 図 232 石器実測図(石皿)(1548~1556)
 図 233 石器実測図(石皿・砥石・丸石)(1557~1575)
 図 234 石器実測図(凹石)(1576~1591)
 図 235 石器実測図(凹石)(1592~1612)
 図 236 石器実測図(凹石)(1613~1634)
 図 237 石器実測図(凹石)(1635~1651)
 図 238 石器実測図(凹石)(1652~1667)
 図 239 石器実測図(先端研磨石器)(1668~1681)
 図 240 石器実測図(滑石製品)(1682~1706)
 図 241 石器実測図(滑石製品)(1707~1747)
 図 242 彩色土器実測図

図 版 目 次

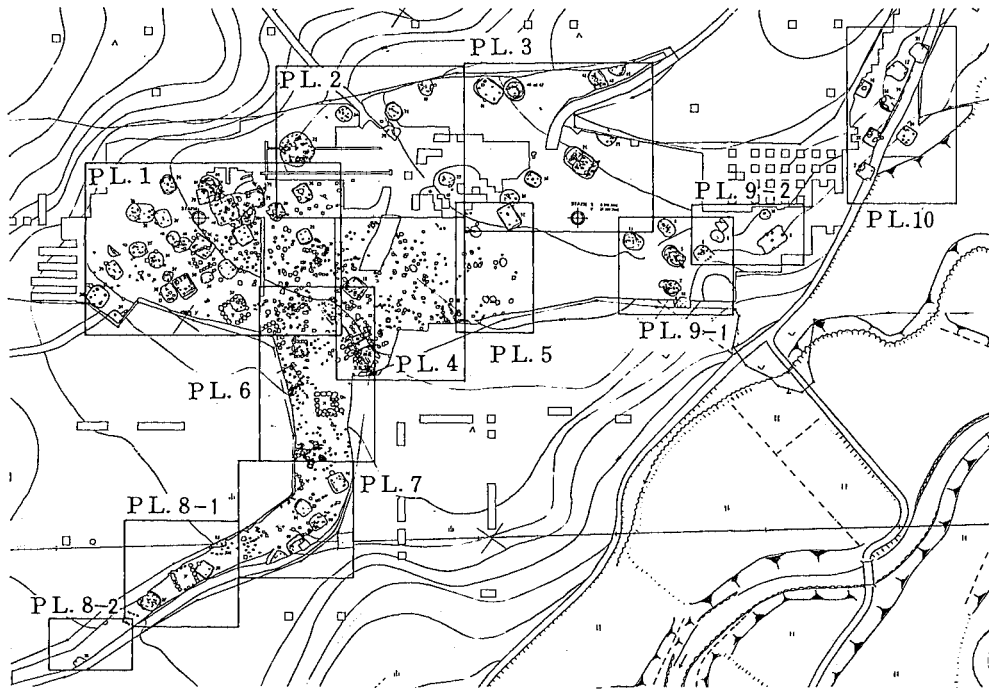
- 図版 1 遺跡付近航空写真(国土地理院発行 CB-7Y-75、C7-9使用)
- 図版 2 1 遠景(南上空より) 2 遠景(西上空より)
- 図版 3 1 遠景(南より) 2 遠景(南西より)
- 図版 4 1 近景(東より) 2 近景(西より) 3 遠景(南上空より)
- 図版 5 発掘区全景(昭和52・53年度分)
- 図版 6 阿久II期遺構群全景
- 図版 7 1 阿久II期遺構群(C・D区、西より) 2 阿久II期遺構群(B区、西より)
- 図版 8 1 阿久II期遺構群(B・C区、東より) 2 阿久II期遺構群(D区、北東より)
3 阿久II期遺構群(C~E区、西より)
- 図版 9 1 阿久II期遺構切りあい状態(南西より) 2 阿久II期遺構群(D・E区、東より)
3 阿久II期遺構群(方形柱列I・II・V、東より)
- 図版 10 阿久III期遺構群全景
- 図版 11 1 阿久III期遺構群(D・E区、西より) 2 阿久III期遺構群(D・E区、東より)
3 阿久III期遺構群と集石(D区、東南より)
- 図版 12 1 阿久IV期遺構群(上空より) 2 阿久IV期遺構群(E区、東より) 3 阿久IV期遺構群(E区、南より)
- 図版 13 1 環状集石群(B・C区、上空より)
- 図版 14 1 環状集石群(C・D区、東より) 2 集石群(D区、東より) 3 集石群と土壙群(D区、西より)
- 図版 15 1 土壙群(D区、東上空より) 2 土壙群(D区、東より) 3 阿久IX期住居址群(南より)
- 図版 16 1 住居址38(南より) 2 住居址25(南より) 3 住居址25遺物出土状態
- 図版 17 1 住居址26(東より) 2 住居址26(西より) 3 住居址26遺物出土状態
- 図版 18 1 住居址32(北より) 2~4 住居址32遺物出土状態
- 図版 19 1 住居址36(南より) 2 住居址36と方形柱列IV(東より) 3・4 住居址36遺物出土状態
- 図版 20 1 住居址39(南より) 2 住居址48(西より) 3 住居址48遺物出土状態
- 図版 21 1 住居址54(北より) 2 住居址55(西より) 3 住居址57(東より)
- 図版 22 1 住居址64(西より) 2 住居址64と方形柱列VII(南西より) 3・4 住居址64遺物出土状態
- 図版 23 1 住居址78(南西より) 2 住居址80(南より) 3 住居址80(北より)
- 図版 24 1 住居址15(北より) 2 住居址15遺物出土状態 3 住居址15と土壙群
- 図版 25 1 住居址24(北より) 2 住居址24(東より) 3 住居址24遺物出土状態
- 図版 26 1 住居址29(北より) 2 住居址29(北より) 3 住居址29遺物出土状態
- 図版 27 1 住居址30(北より) 2~4 住居址30遺物出土状態
- 図版 28 1 阿久II期住居址群(D・E区、東より) 2 住居址31(東より)
- 図版 29 1 住居址35・33(上空より) 2 住居址35・33(南西より) 3 住居址33遺物出土状態
- 図版 30 1 住居址40(南西より) 2 住居址40(北東より) 3 住居址44(北より)
- 図版 31 1 住居址53(北より) 2 住居址53(西より) 3 住居址53と方形柱列VI(東より)
- 図版 32 1 住居址65(南より) 2 住居址69(北より) 3 住居址71(東より)
- 図版 33 1 住居址37(東より) 2 住居址37と方形柱列IV(西より) 3 住居址37遺物出土状態
4 住居址37石囲炉
- 図版 34 1 住居址56(東より) 2 住居址56付近(東より) 3 住居址56付近(西より)
- 図版 35 1 住居址63(西より) 2 住居址63(北より) 3 住居址68(北より)
- 図版 36 1 住居址12(上空より) 2 住居址12(西より) 3 住居址13(北より)

- 図版 37 1 住居址 27(西より) 2 住居址 27(北より) 3 住居址 27 遺物出土状態
- 図版 38 1 住居址 41(東より) 2 住居址 41・42(東より) 3 住居址 41・42(西より)
- 図版 39 1 住居址 49(東より) 2 住居址 49(南西より) 3 住居址 49・48 切り合い
- 図版 40 1 住居址 50(東より) 2 住居址 50(東より) 3 住居址 50 遺物出土状態
- 図版 41 1 住居址 51(北東より) 2 阿久Ⅲ期住居址群(西より)
- 図版 42 1 住居址 59(西より) 2 住居址 59 遺物出土状態 3 住居址 66(北西より)
- 図版 43 1 住居址 74(上空より) 2 住居址 74(南より) 3 住居址 74(東より)
- 図版 44 1 住居址 74 遺物出土状態 2 住居址 74 と集石群 3 住居址 74・75・12・58・59(上空より)
- 図版 45 1 住居址 76(北より) 2・3 住居址 76 遺物出土状態
- 図版 46 1 住居址 77(北より) 2 住居址 77(北東より) 3 住居址 77(上空より)
- 図版 47 1 住居址 5(東より) 2 住居址 5(南より) 3 住居址 5 遺物出土状態
- 図版 48 1 住居址 6(西より) 2 住居址 6 遺物出土状態 3 住居址 6 付近(南より)
- 図版 49 1 住居址 9(南より) 2 住居址 9(東より) 3 住居址 9 遺物出土状態
- 図版 50 1 住居址 11(北西より) 2 住居址 11(北東より) 3 住居址 52・53・51(西より)
- 図版 51 1 住居址 58(北より) 2 住居址 58(東より) 3 住居址 75(南より)
- 図版 52 1 住居址 34・76・79(上空より) 2 住居址 34(西より) 3 住居址 34(東より)
- 図版 53 1 住居址 45・61(上空より) 2 住居址 45・61(西より) 3 住居址 45・61 と集石群(南より)
- 図版 54 1 住居址 67(西より) 2 住居址 67(南西より) 3 住居址 67 遺物出土状態
- 図版 55 1 住居址 7(西より) 2 住居址 7(南より) 3 住居址 7 遺物出土状態
- 図版 56 1 住居址 72(西より) 2 住居址 72(西より) 3 住居址 72 遺物出土状態
- 図版 57 1 住居址 72・26(南より) 2 住居址 72・26 付近住居址群 3 住居址 72 と集石群(南西より)
- 図版 58 1 住居址 10(南西より) 2 住居址 10(南東より) 3・4 住居址 10 遺物出土状態
- 図版 59 1 住居址 1(南より) 2 住居址 1・10(東より) 3・4 住居址 1 かまど
- 図版 60 1 住居址 3(南より) 2 住居址 18(西より) 3・4 住居址 16 かまど
- 図版 61 1 住居址 17(西より) 2 住居址 17(かまど) 3・4 住居址 18 かまど 4 住居址 18(西より)
- 図版 62 1 住居址 20(南より) 2 住居址 20 遺物出土状態 3・4 住居址 20 かまど
- 図版 63 1 住居址 21(北より) 2 住居址 21 遺物出土状態 3・4 住居址 21 かまど
- 図版 64 1 方形柱列Ⅰ(南より) 2 方形柱列Ⅰ・Ⅱ(東南より) 3 方形柱列Ⅱ(南東より)
- 図版 65 1 方形柱列Ⅲ(北東より) 2 同Ⅲ(南西より) 3 同掘り方 14 4 同掘り方 3
- 図版 66 1 方形柱列Ⅳ(東より) 2 同(北より) 3 同(東より)
- 図版 67 1 方形柱列Ⅳ掘り方 12 2 同 12 3 同 13 4 同 11 5 方形柱列Ⅴ(北より)
- 図版 68 1 方形柱列Ⅴ(東より) 2 同掘り方 3 3 同 9 4 同 5 5 同 14
- 図版 69 1 方形柱列Ⅵ(東より) 2 同(北より) 3 同掘り方 14 4 同 1
- 図版 70 1 方形柱列Ⅶ(南東より) 2・3 同掘り方 1 4 同 3 5 同 2
- 図版 71 1 方形柱列Ⅶ(東より) 2 方形柱列Ⅶ(南より) 3 方形柱列Ⅶ(南より)
- 図版 72 1 住居址 25 と土壇群(北より) 2 D 区土壇群(東より) 3 D 区土壇群(北より)
- 図版 73 1 土壇 11 2 土壇 26 3 土壇 29 4 土壇 62 5 土壇 87 6 土壇 90
- 図版 74 1 土壇 115~118・201 2 土壇 129・130・299・300 3 土壇 133 4 土壇 138
- 図版 75 1 土壇 146 2 土壇 154 3 土壇 202 付近 4 土壇 202
- 図版 76 1 土壇 243 2 土壇 249 3 土壇 267 4 土壇 303 5 土壇 402 6 土壇 500
- 図版 77 1 土壇 555 2 土壇 578 3 土壇 631 4 土壇 731 5 土壇 732
- 図版 78 1 土壇 745 2 土壇 794 3 土壇 759・813 4 土壇 855 5 土壇 981
- 図版 79 1 土壇 912 2 土壇 983 3 土壇 982・983 と集石
- 図版 80 1 立石・列石と方形柱列Ⅱ・Ⅲ(東より) 2 立石・列石(東より) 3 立石部分(西より)
- 図版 81 1 立石(東より) 2 同(北より) 3 同(東より)

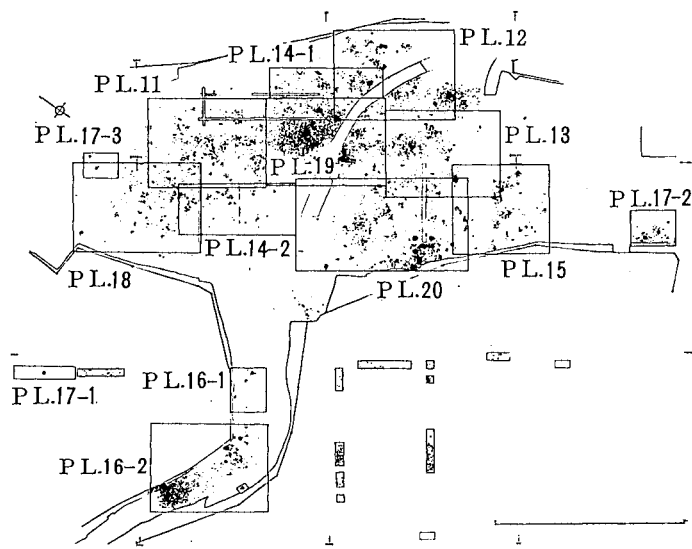
- 図版 82 1 列石(北より) 2 同部分(北より) 3 高台付角形浅鉢出土状態
- 図版 83 1 立石・列石復元状態(東より) 2 同立石部分(東より) 3 同(南より)
- 図版 84 1 環状集石群(B・C区、西より) 2 環状集石群(C・D区、東より)
- 図版 85 1 環状集石群(D区、西より) 2 環状集石群(D区、西より) 3 環状集石群(D区、西より)
- 図版 86 1 集石群(D区、南より) 2 同散在石除去後 3 集石群(D区、南より)
- 図版 87 1 集石群(D区、東より) 2 単位集石群B-1型 3 同集石取上後(北より)
- 図版 88 1 集石群(西地区、東より) 2 同(南より) 3 同(南より)
- 図版 89 1 集石6平面 2 集石24平面 3 同断面
- 図版 90 1 集石29平面 2 同断面 3 集石27断面
- 図版 91 1 集石51平面 2 同断面 3 集石23・24・51・61
- 図版 92 1 集石114平面 2 同断面 3 集石117
- 図版 93 1 集石129平面 2 同断面 3 集石131
- 図版 94 1 集石142平面 2 同断面 3 集石219
- 図版 95 1 集石225・226 2 集石259・260 3 集石290~292
- 図版 96 1 集石21 2 集石22 3 集石33 4 集石34 5 集石36 6 集石59
- 図版 97 1 集石100 2 集石101 3 集石119 4 集石125 5 集石130 6 集石132
- 図版 98 1 集石133 2 集石175 3 集石186 4 集石191 5 集石195 6 集石200
- 図版 99 1 集石202 2 同断面 3 集石215 4 集石224 5 集石229 6 集石239
- 図版 100 1 集石246 2 集石256 3 集石261 4 集石282 5 集石287 6 集石288
- 図版 101 1 集石147 2 集石222~224 3 環状集石群(D区、南から)
- 図版 102 1 環状集石群内土器出土状態 2 黒曜石集中出土状態 3 ロームマウンドと土層
- 図版 103 1 A区北斜面土層 2 D区西側土層 3 E区南側土層
- 図版 104 住居址15・26・28出土土器(1:4)
- 図版 105 住居址29・30・32出土土器(1:4)
- 図版 106 住居址32・36出土土器(1:4)(1713は1:2)
- 図版 107 住居址36・39・40出土土器(1:4)(1714は1:2)
- 図版 108 住居址40・44・48出土土器(1:4)
- 図版 109 住居址48・53出土土器(1:4)
- 図版 110 住居址53・55・56・80出土土器(1:4)
- 図版 111 住居址63・64・65・80出土土器(1:4)
- 図版 112 住居址64・68・69出土土器(1:4)
- 図版 113 住居址69・71・78出土土器(1:4)
- 図版 114 住居址12・33・37・49出土土器(1:4)
- 図版 115 住居址27出土土器(1:4)
- 図版 116 住居址33出土土器(1:4)
- 図版 117 住居址33出土土器(1:4)
- 図版 118 住居址33出土土器(1:4)
- 図版 119 住居址50・51・66出土土器(1:4)
- 図版 120 住居址66・76・77出土土器(1:4)
- 図版 121 住居址74・76出土土器(1:4)
- 図版 122 住居址52・61出土土器(1:4)
- 図版 123 住居址9・45出土土器(1:4)
- 図版 124 住居址7・45・72出土土器(1:4)
- 図版 125 土壌402・500、グリット出土土器(1:4)
- 図版 126 土壌28・796・979・912・983出土土器(1:4)
- 図版 127 土壌972、グリット出土土器(1:4)
- 図版 128 グリット出土土器(1:4)

- 図版 129 グリット出土土器(1:4)
- 図版 130 単位集石群 A-4・A-5 出土土器(1:4)
- 図版 131 単位集石群 A-4・A-5 出土土器展開写真
- 図版 132 1 住居址 38 出土土器(1:2) 2 住居址 15 出土土器(1:2) 3 住居址 29 出土土器(1:2)
- 図版 133 1 住居址 25 出土土器(1:2) 2 住居址 30 出土土器(1:2) 3 住居址 44 出土土器(1:2)
- 図版 134 住居址 37 出土土器(1:2)
- 図版 135 1 住居址 40 出土土器(1:2) 2 住居址 54 出土土器(1:2)
- 図版 136 住居址 53 出土土器(1:2)
- 図版 137 1 住居址 55 出土土器(1:2) 2 住居址 56 出土土器(1:2) 3 住居址 57 出土土器(1:2)
- 図版 138 1 住居址 36 出土土器(1:2) 2 住居址 64 出土土器(1:2) 3 住居址 65 出土土器(1:2)
- 図版 139 住居址 63 出土土器(1:2)
- 図版 140 住居址 63 出土土器(1:2)
- 図版 141 1 住居址 68 出土土器(1:2) 2 住居址 69 出土土器(1:2)
- 図版 142 1 住居址 80 出土土器(1:2) 2 住居址 4 出土土器(1:2) 3 住居址 12 出土土器(1:2)
- 図版 143 1 住居址 13 出土土器(1:2) 2 住居址 27 出土土器(1:2) 3 住居址 33 出土土器(1:2)
- 図版 144 1 住居址 41 出土土器(1:2) 2 住居址 42・43 出土土器(1:2)
- 図版 145 住居址 49 出土土器(1:2)
- 図版 146 1 住居址 50 出土土器(1:2) 2 住居址 59 出土土器(1:2)
- 図版 147 住居址 51 出土土器(1:2)
- 図版 148 住居址 66 出土土器(1:2)
- 図版 149 1 住居址 70 出土土器(1:2) 2 住居址 74 出土土器(1:2)
- 図版 150 住居址 76 出土土器(1:2)
- 図版 151 住居址 61 出土土器(1:2)
- 図版 152 1 住居址 61 出土土器(1:2) 2 住居址 67 出土土器(1:2)
- 図版 153 1 住居址 5 出土土器(1:2) 2 住居址 6 出土土器(1:2)
- 図版 154 1 住居址 9 出土土器(1:2) 2 住居址 11 出土土器(1:2)
- 図版 155 1 住居址 34 出土土器(1:2) 2 住居址 74 出土土器(1:2) 3 住居址 75 出土土器(1:2)
- 図版 156 住居址 45 出土土器(1:2)
- 図版 157 住居址 45 出土土器(1:2)
- 図版 158 住居址 52 出土土器(1:2)
- 図版 159 住居址 52 出土土器(1:2)
- 図版 160 1 住居址 52 出土土器(1:2) 2 住居址 58 出土土器(1:2)
- 図版 161 1 住居址 79 出土土器(1:2) 2 住居址 7 出土土器(1:2)
- 図版 162 住居址 72 出土土器(1:2)
- 図版 163 住居址 72 出土土器(1:2)
- 図版 164 住居址 72 出土土器(1:2)
- 図版 165 集石出土土器(1:2)
- 図版 166 グリット出土土器(押型文・I期)(2:3)
- 図版 167 グリット出土土器(II期)(1:2)
- 図版 168 グリット出土土器(III期)(1:2)
- 図版 169 1 グリット出土土器(III期)(1:2) 2 グリット出土土器(IV期)(1:2)
- 図版 170 グリット出土土器(IV期)(1:2)
- 図版 171 グリット出土土器(IV・V期)(1:2)

- 図版 172 グリット出土土器(V期)(1:2)
- 図版 173 1 グリット出土土器(表裏縄文)(1:2) 2 グリット出土土器(III群)(1:2)
- 図版 174 1 グリット出土土器(III群・表面)(1:2) 2 グリット出土土器(同・裏面)(1:2)
- 図版 175 グリット出土土器(III群)(1:2)
- 図版 176 グリット出土土器(VI~IX期)(1:2)
- 図版 177 縄文時代土製品・獣面把手・石製品・平安時代鉄器(1:2)
- 図版 178 縄文土器の胎土内繊維・成形痕
- 図版 179 縄文土器の成形痕・種子圧痕
- 図版 180 縄文土器に付着したオコゲ、種子炭化物(オニグルミ・ドングリ)
- 図版 181 1 住居址 32 出土石器(2:3)
- 図版 182 1 住居址 32 出土石器(2:3) 2 住居址 25 出土石器(2:3)
- 図版 183 1 住居址 30 出土石器(2:3)
- 図版 184 1 住居址 30 出土石器(2:3) 2 住居址 15 出土石器(2:3)
- 図版 185 1 住居址 63 出土石器(2:3)
- 図版 186 1 住居址 33 出土石器(2:3)
- 図版 187 1 住居址 76 出土石器(2:3)
- 図版 188 1 住居址 5 出土石器(2:3) 2 住居址 67 出土石器(2:3)
- 図版 189 1 石鏃(2:3) 2 石匙(2:3)
- 図版 190 1 スクレイパー(2:3) 2 石錐(2:3)
- 図版 191 1 ビエス・エスキーユ(2:3) 2 使用痕のある剝片(2:3)
- 図版 192 1 有挾頭磨石器(2:3) 2 先端研磨石器(1:2)
- 図版 193 1 打製石斧・横刃型石器(1:4)
- 図版 194 1 磨製石斧(1:4)
- 図版 195 1 磨製石斧・接合された磨製石斧(1:2)、内礫状石器(2:3)
- 図版 196 1 石皿(1:6)
- 図版 197 1 石皿(1:6) 2 石皿・砥石(1:3) 3 滑石製品(2:3)
- 図版 198 1 凹石(1:4)
- 図版 199 1 凹石(1:4) 2 特殊磨石(1:4)
- 図版 200 縄文時代石器の使用痕
- 図版 201 縄文時代石器の使用痕
- 図版 202 縄文時代石器の使用痕
- 図版 203 住居址 1・2 出土土器(1:2、カメ 1:4)
- 図版 204 住居址 2・16 出土土器(1:2、カメ 1:4)
- 図版 205 住居址 17・18・20・21 出土土器(1:2) 立石・列石と蓼科山
- 図版 206 住居址内検出花粉・孢子化石

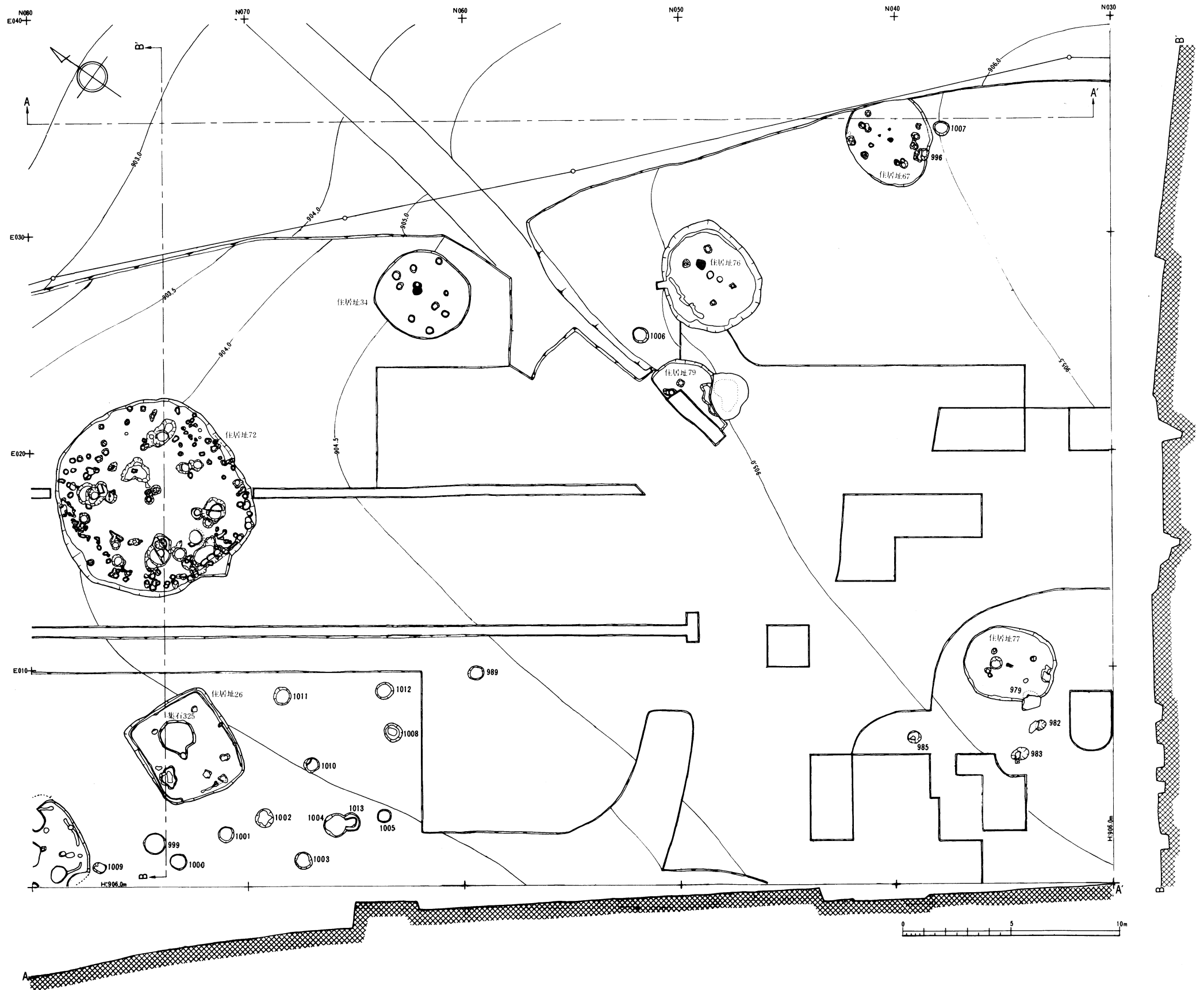


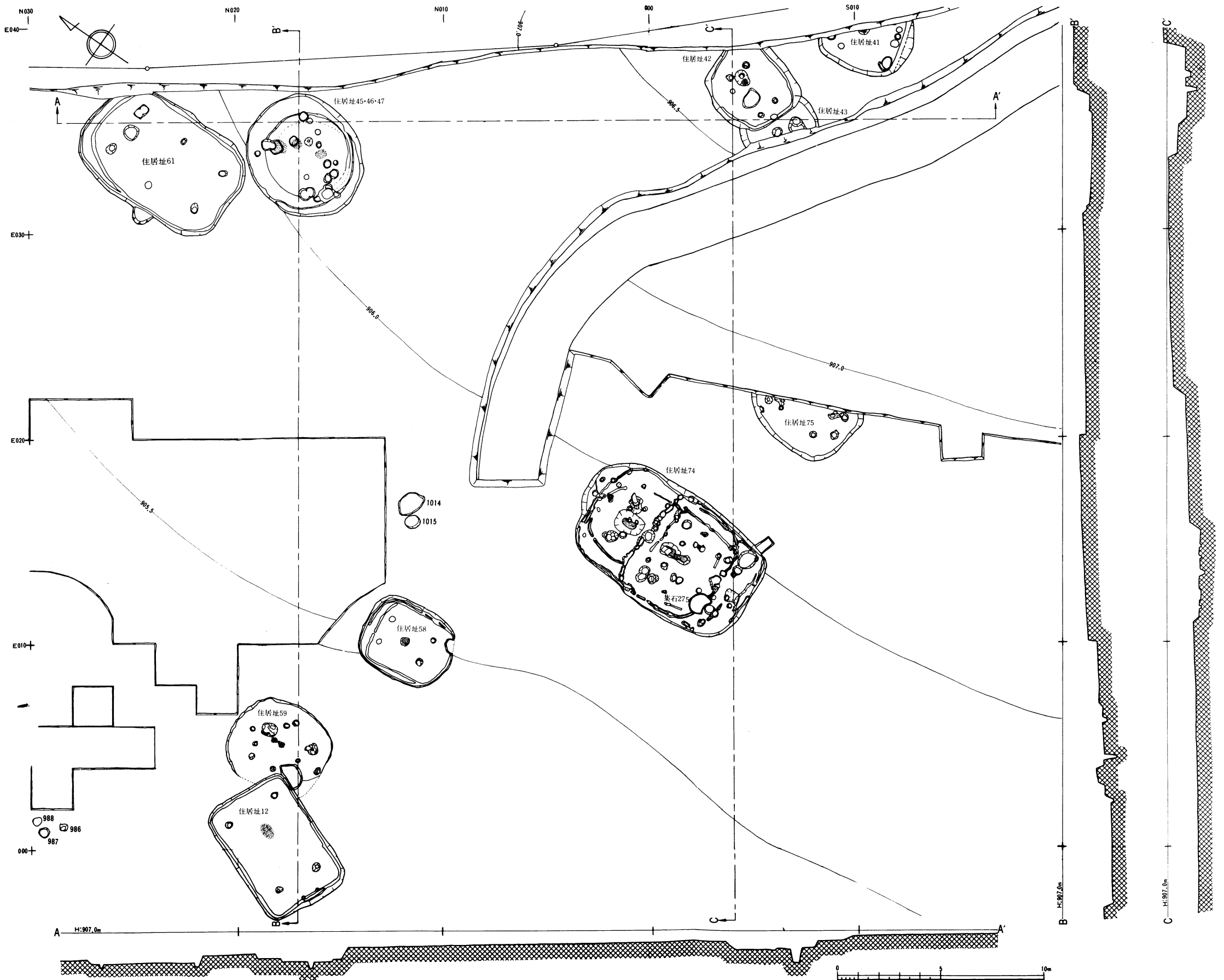
遺構実測図区割

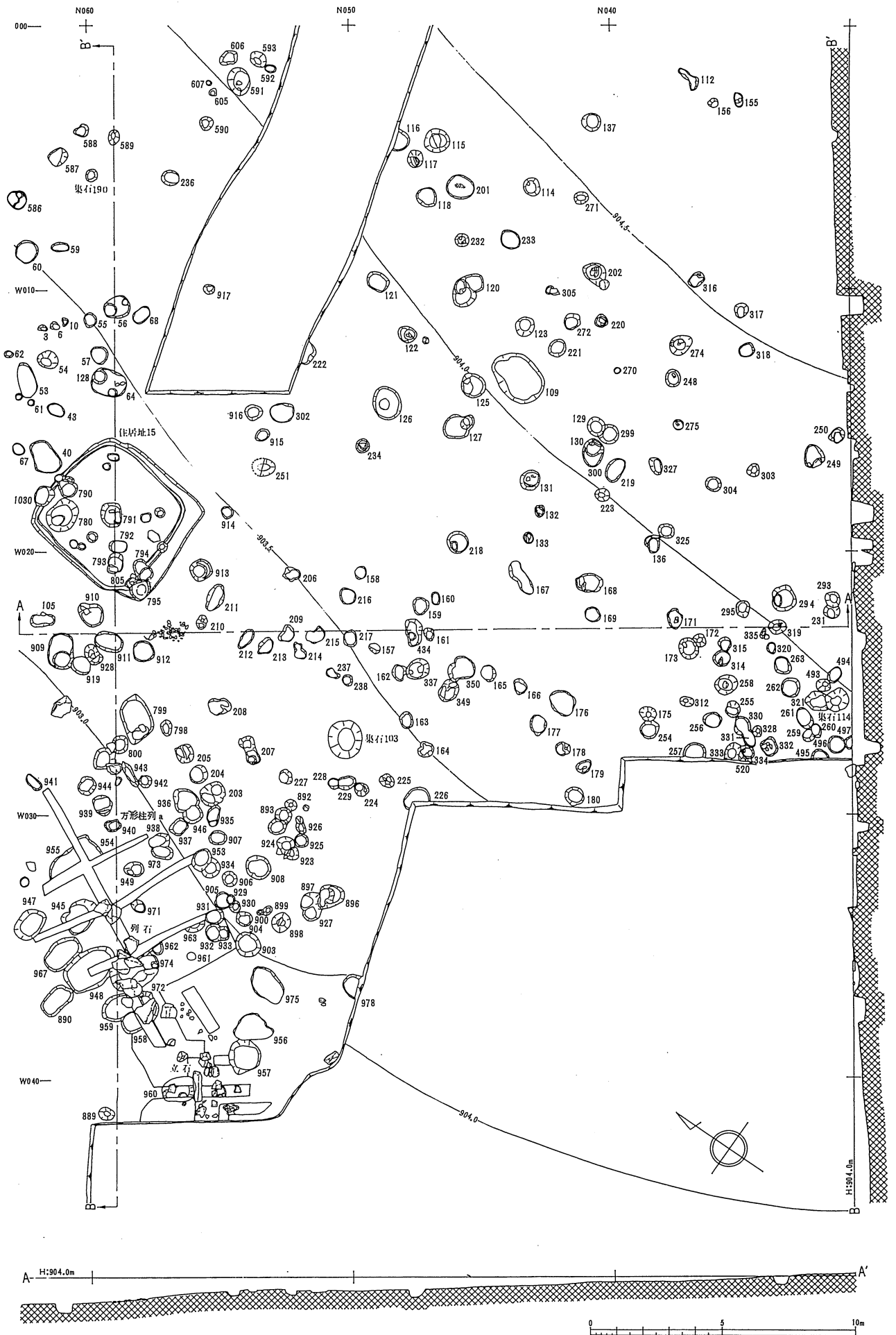


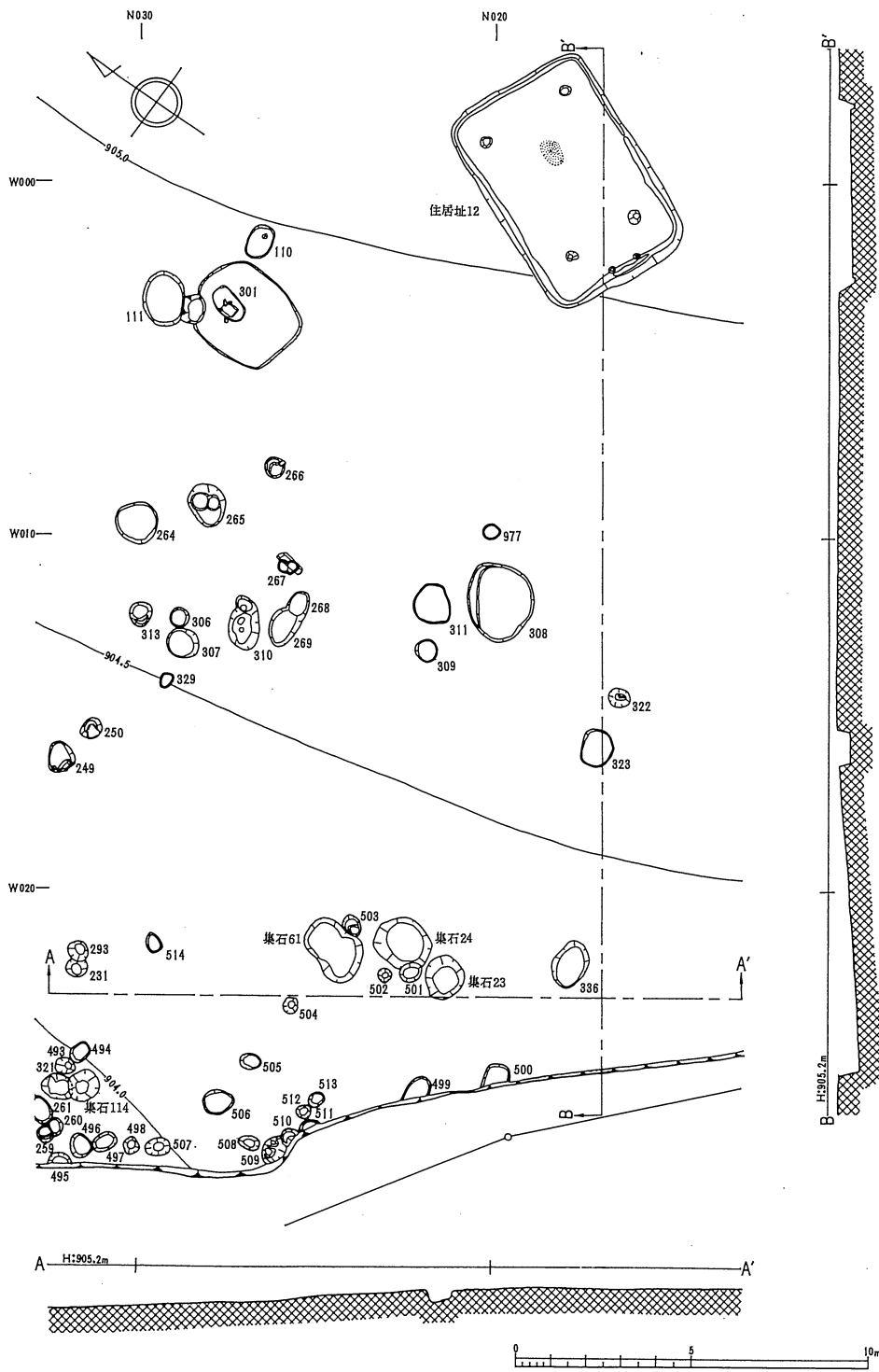
環状集石群実測図区割

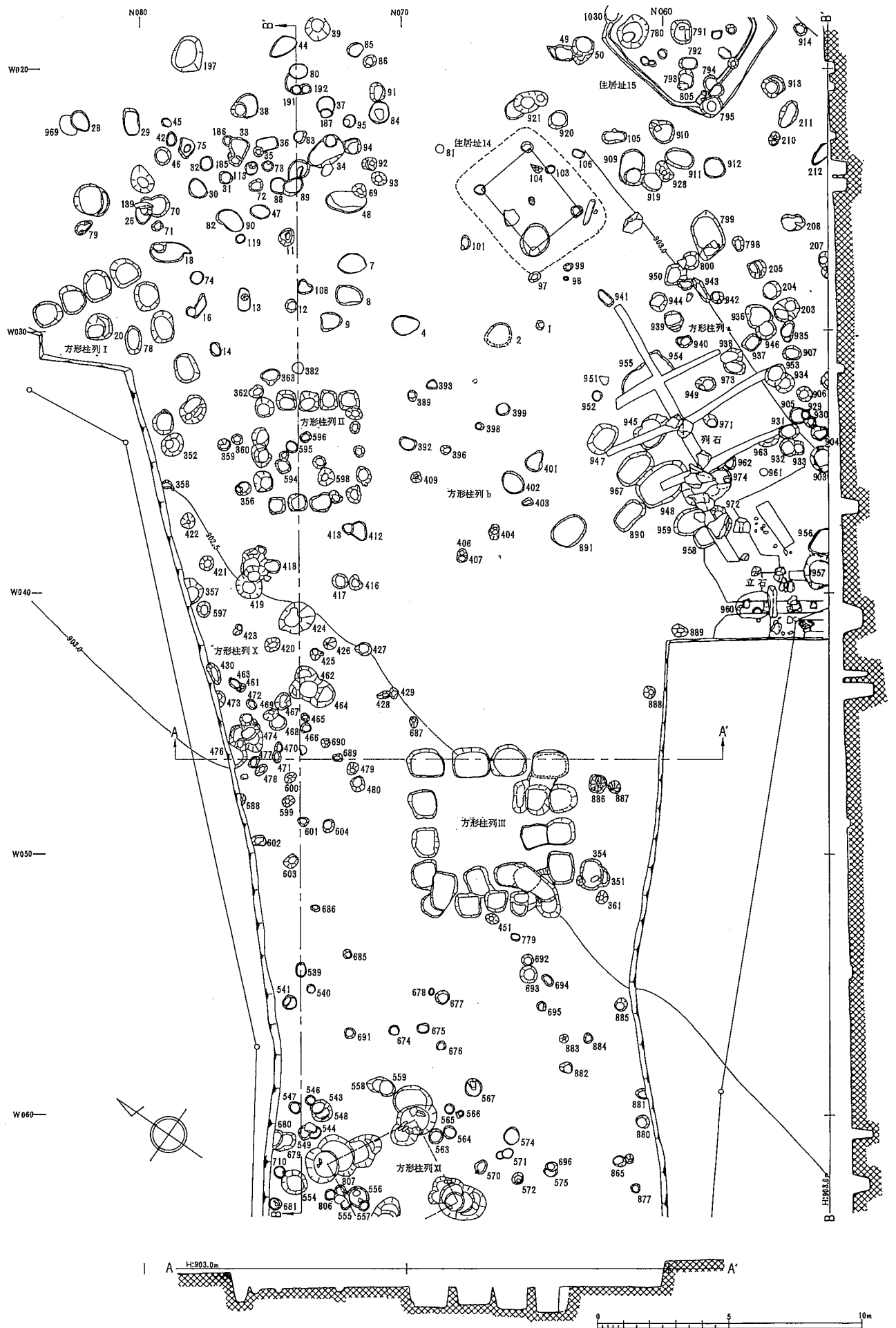
遺構実測図 (C・D区)

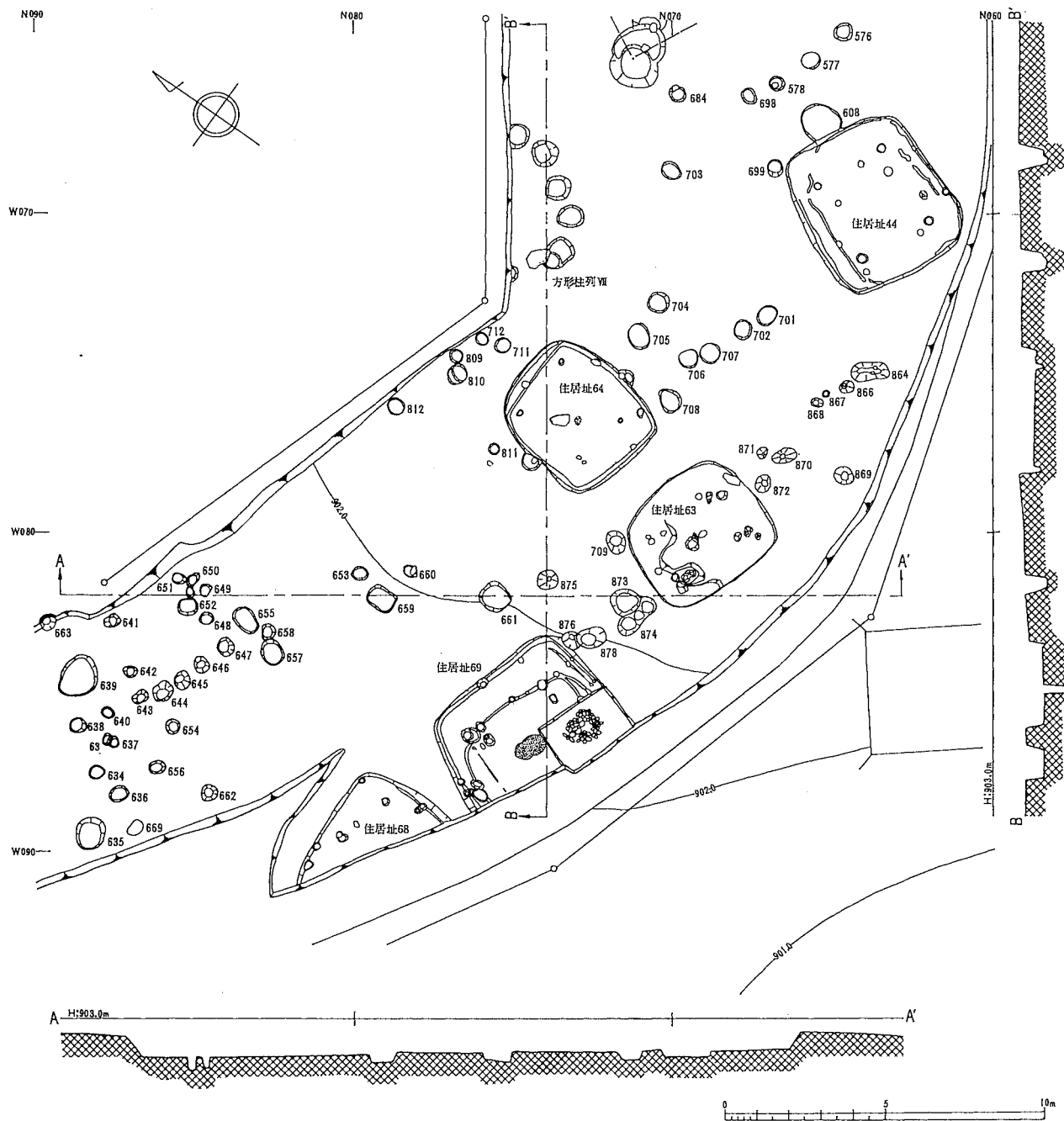


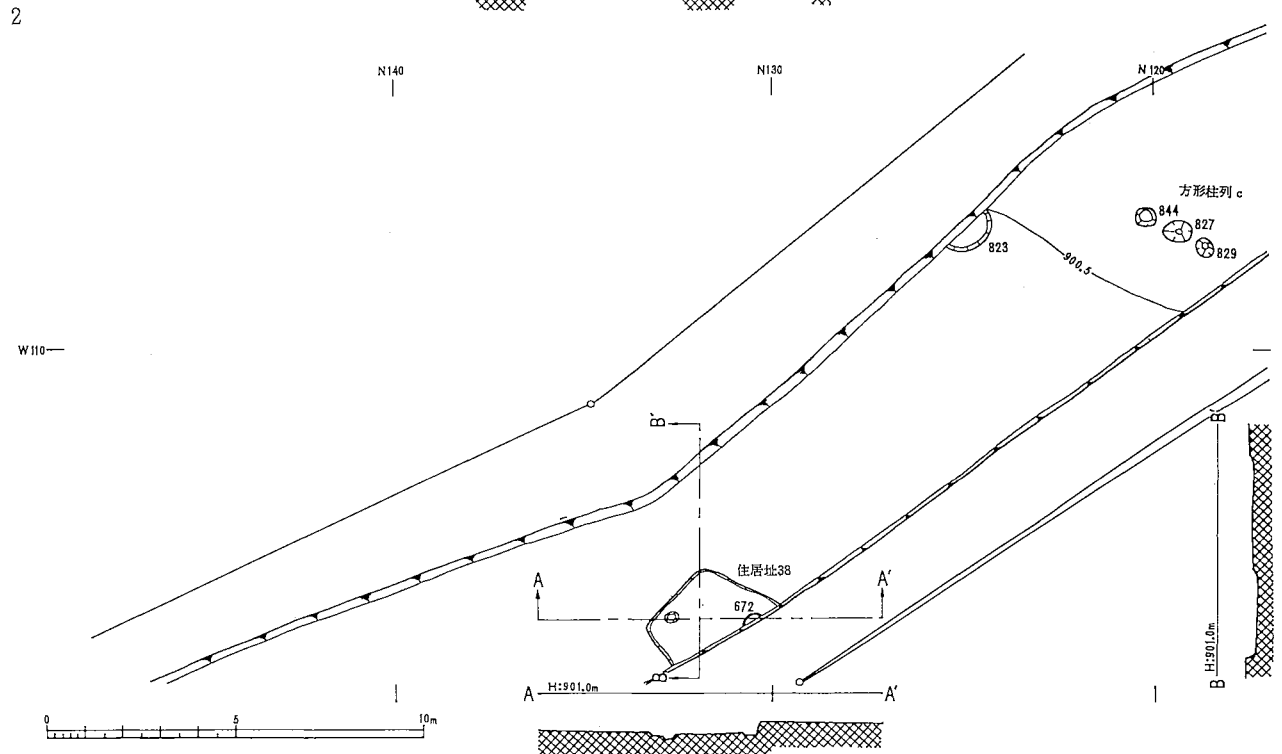
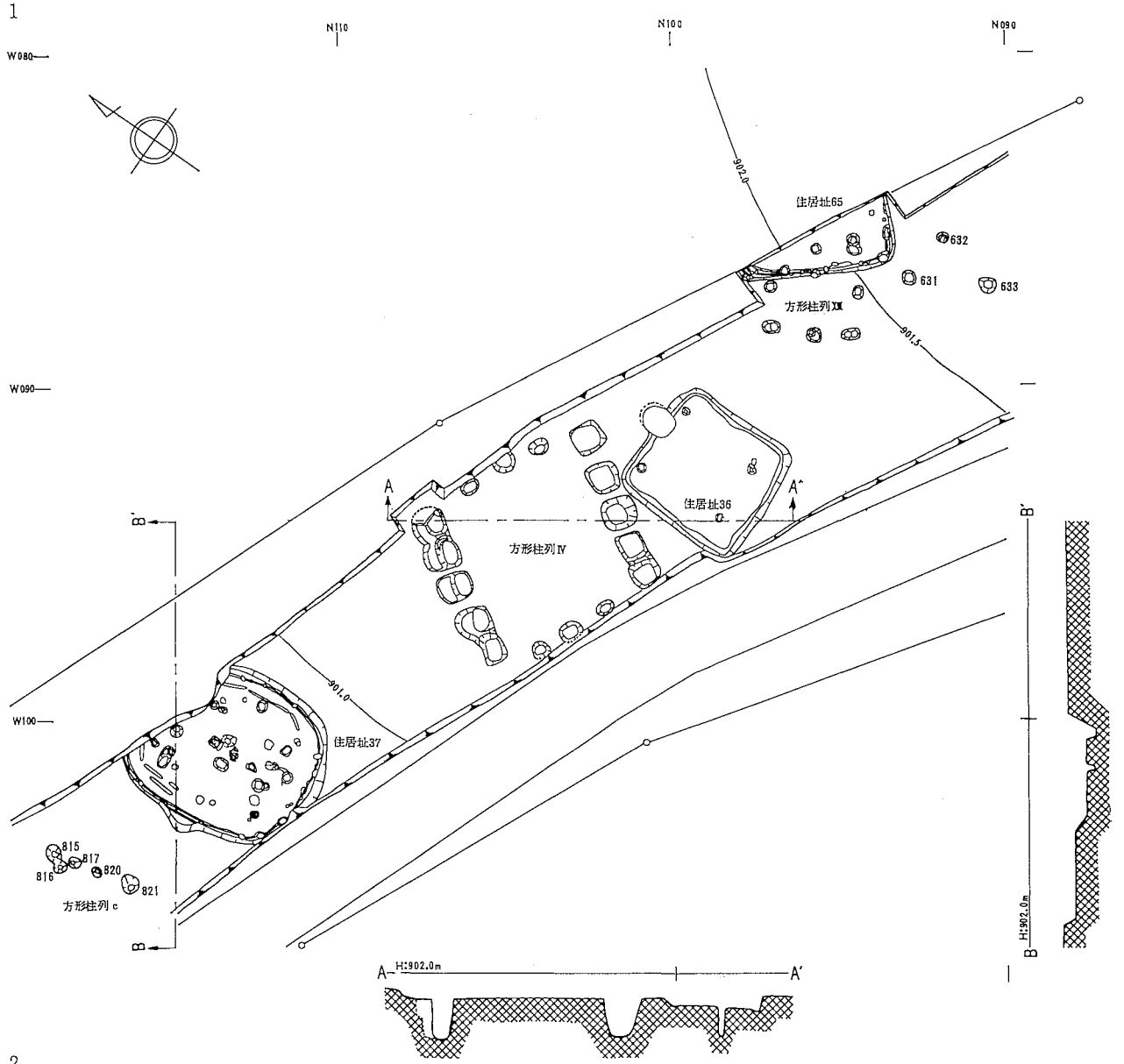


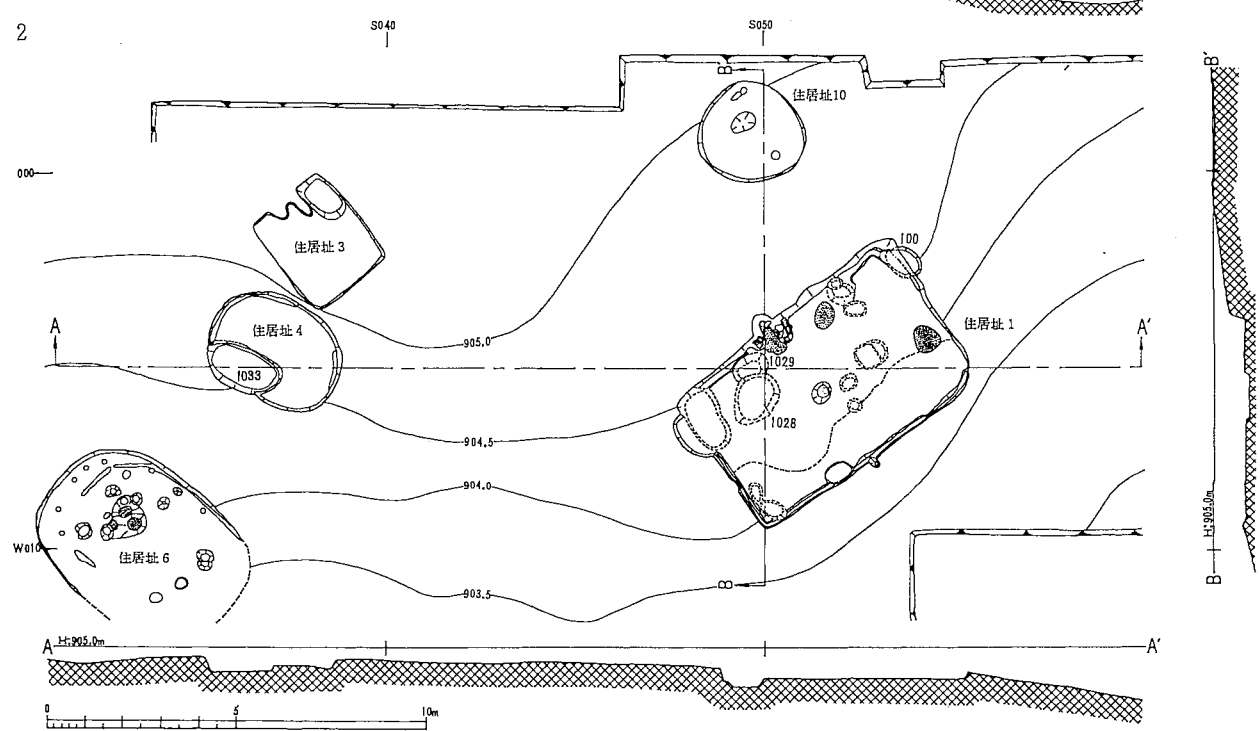
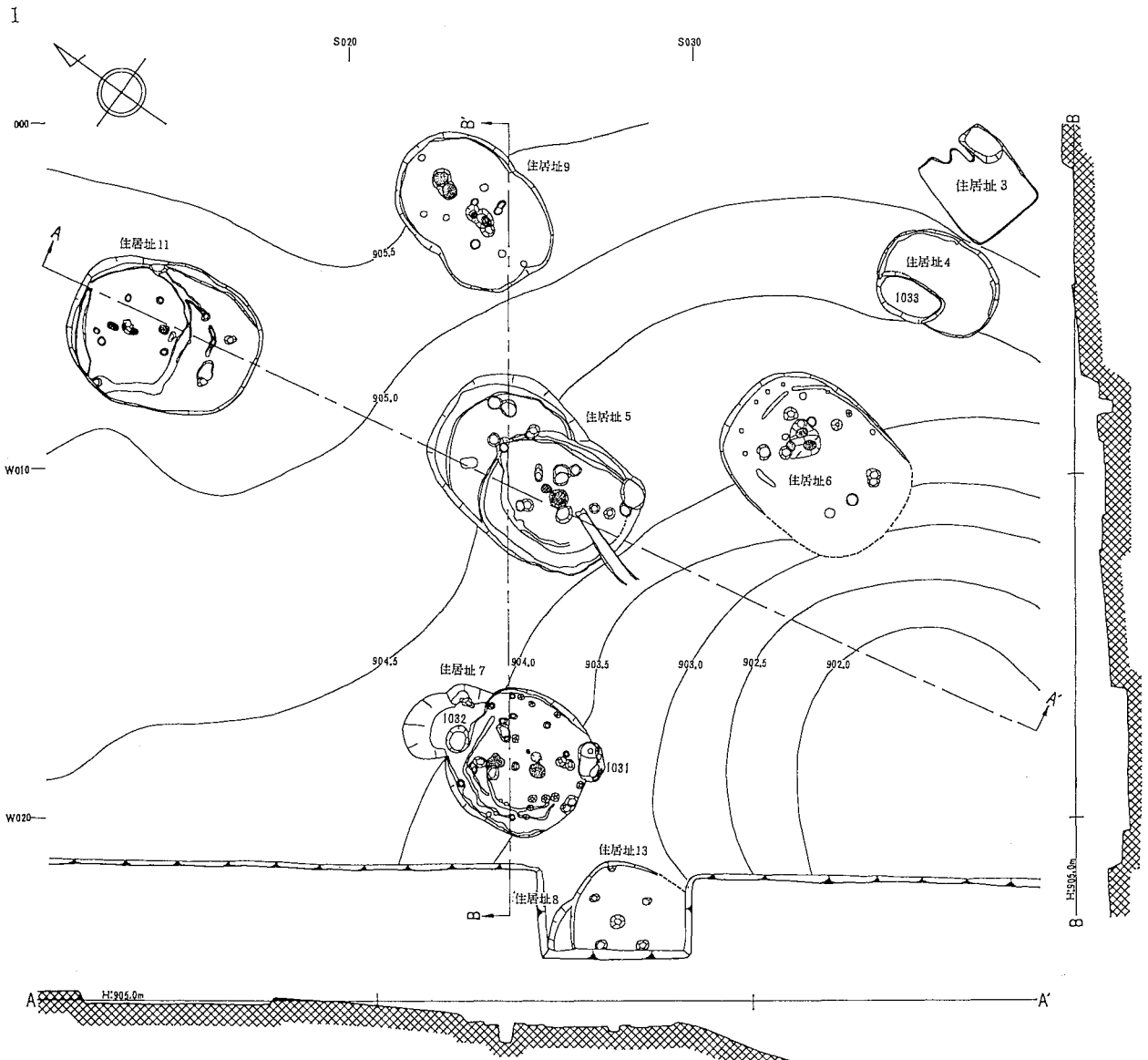


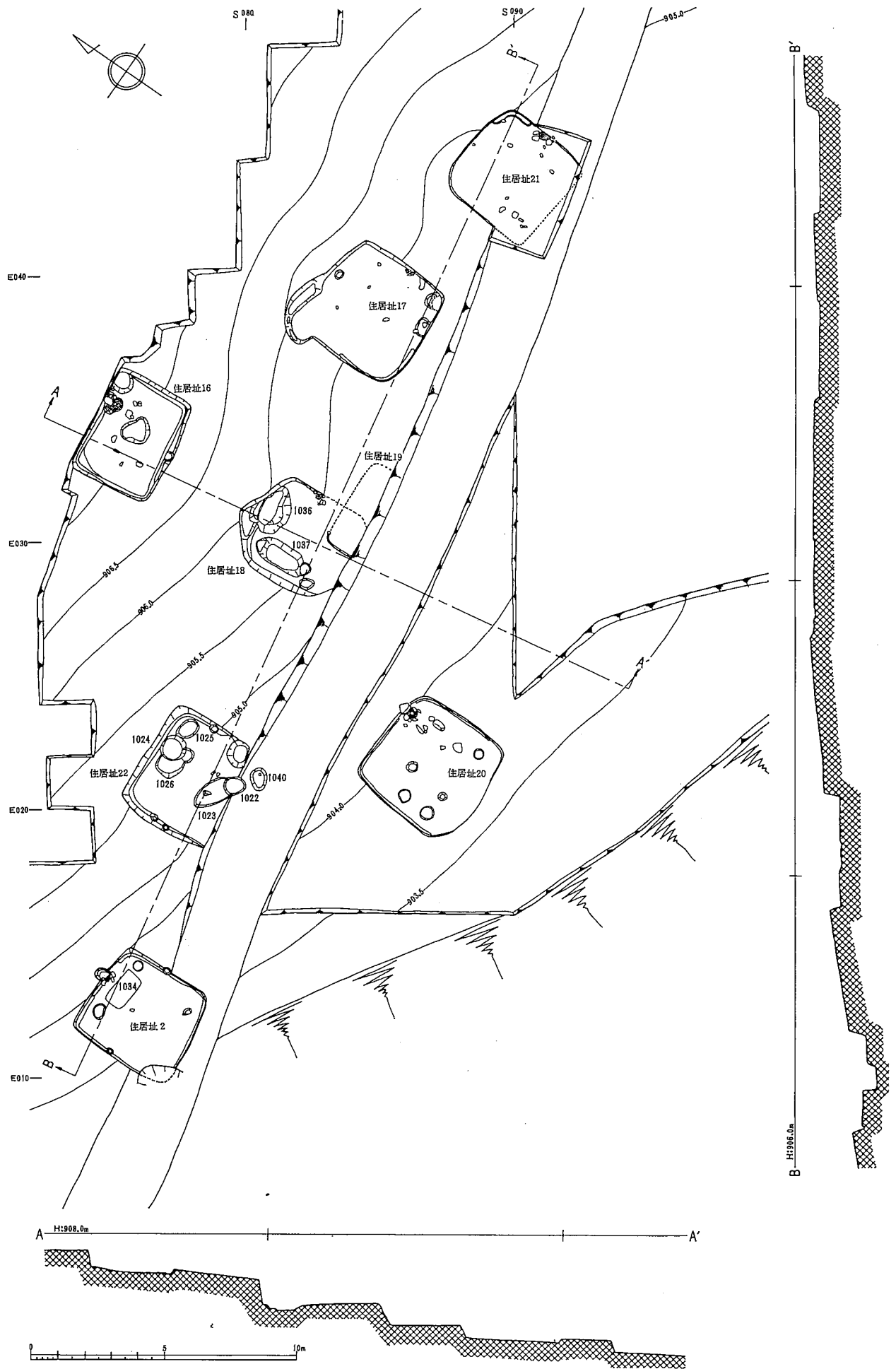





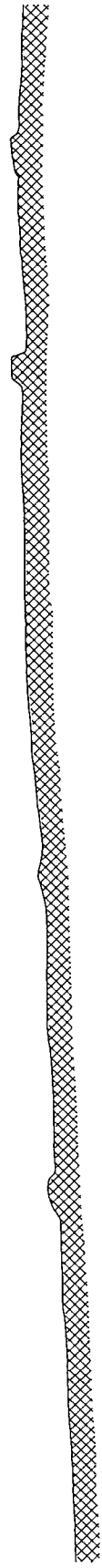
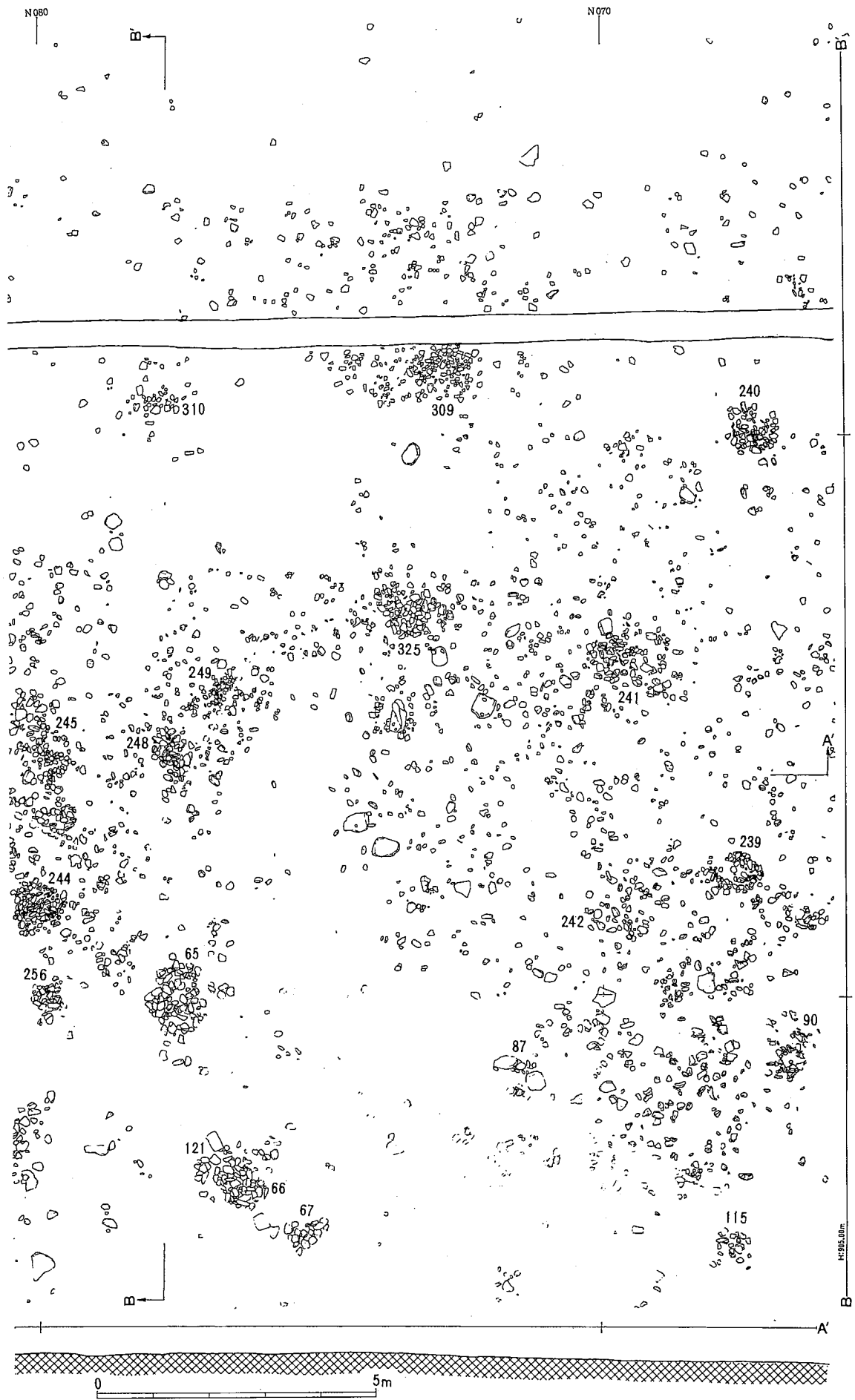




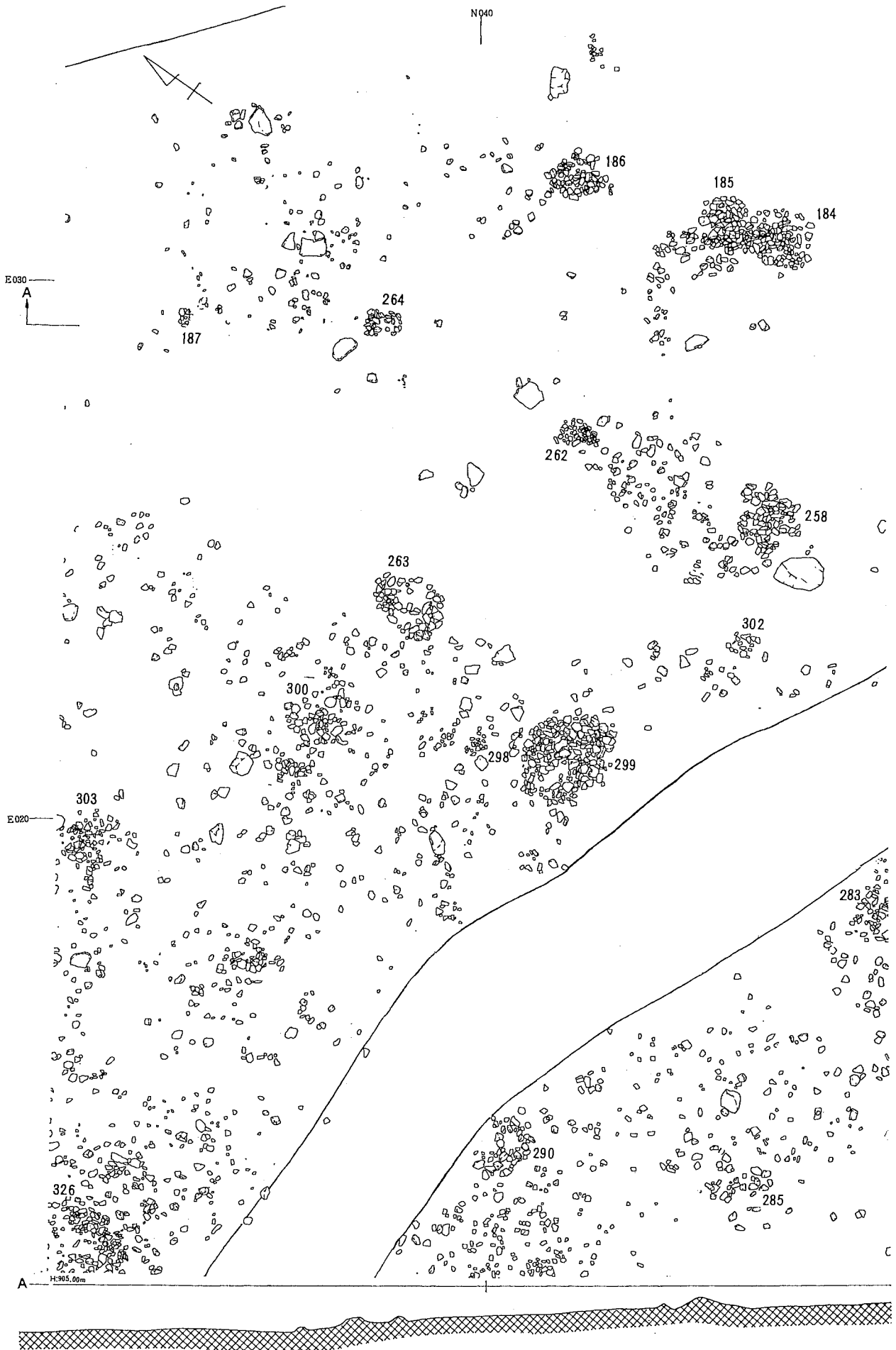









H1905.00m



N030

N020





N010

2

321

324

221

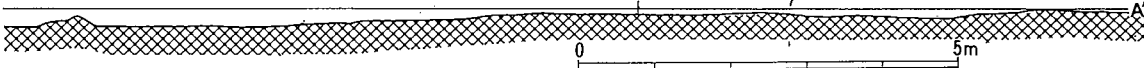
220

20

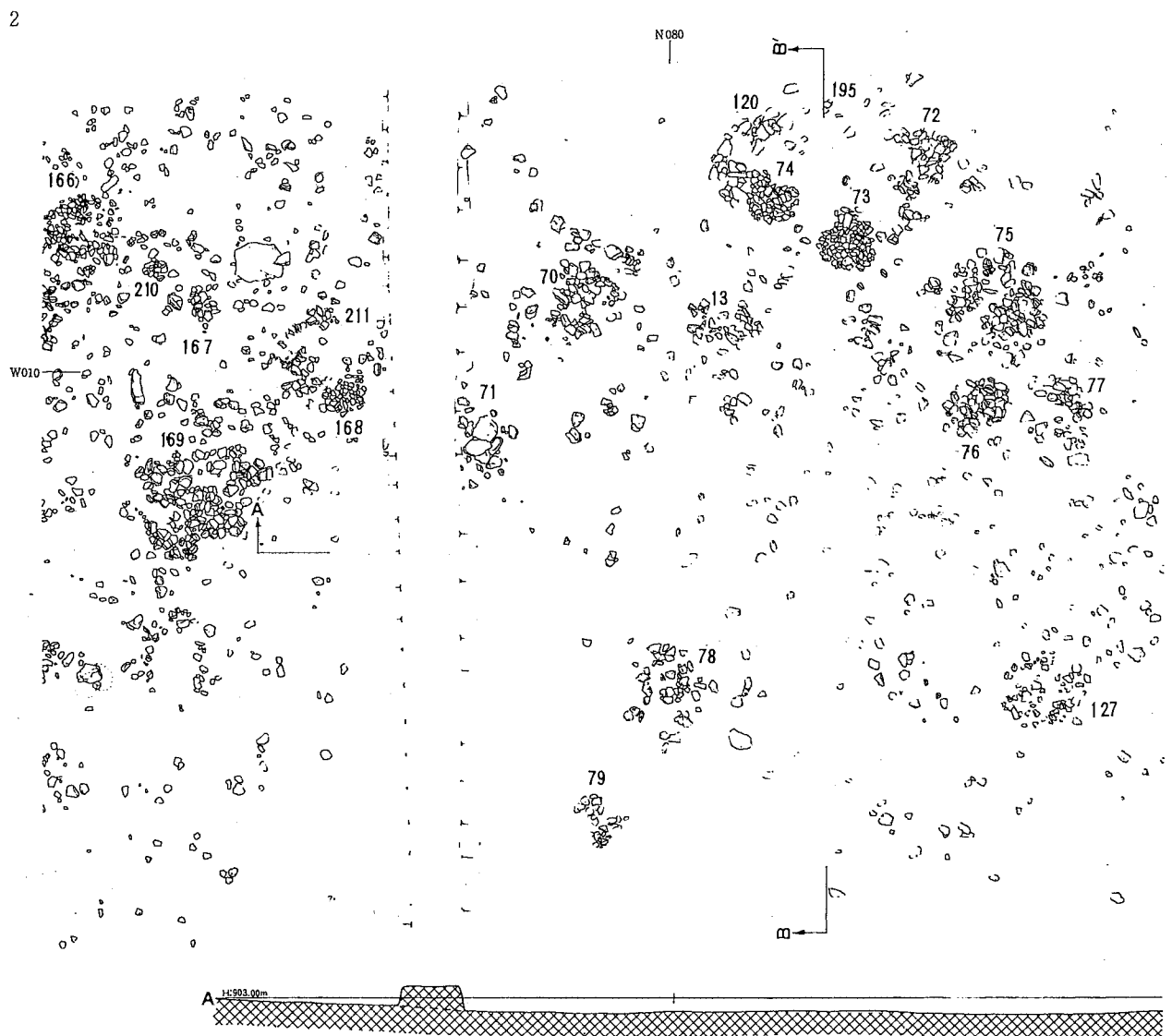
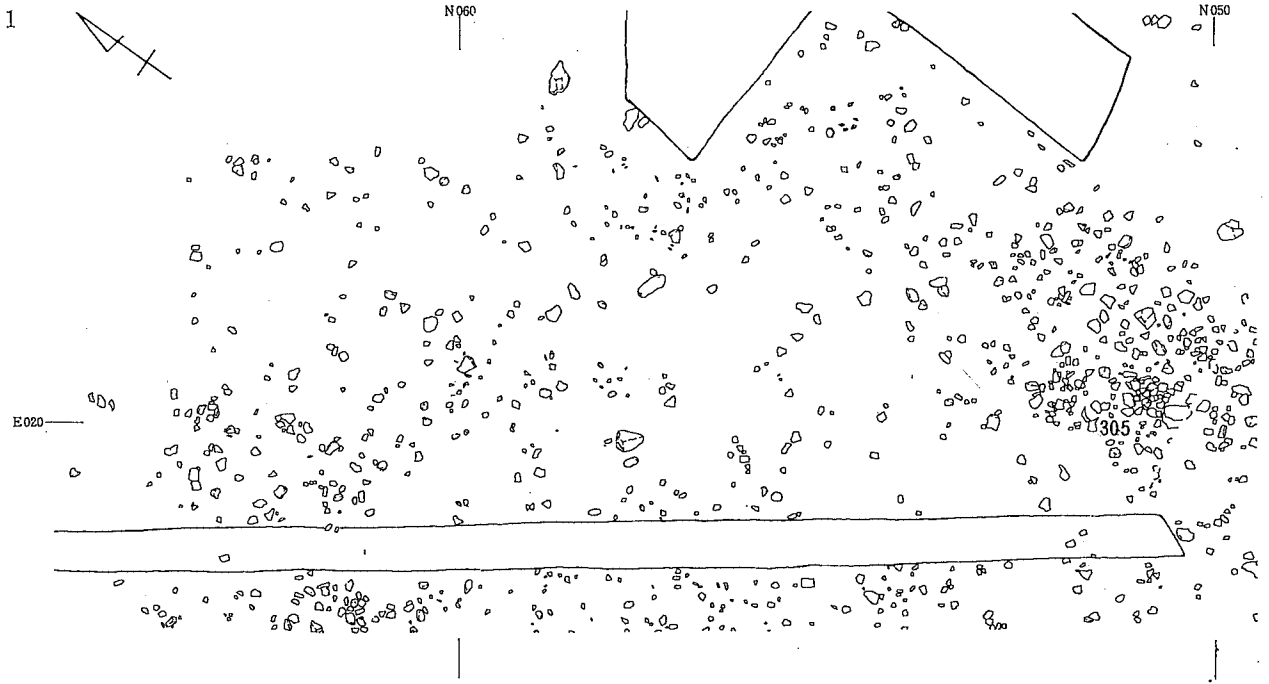
55

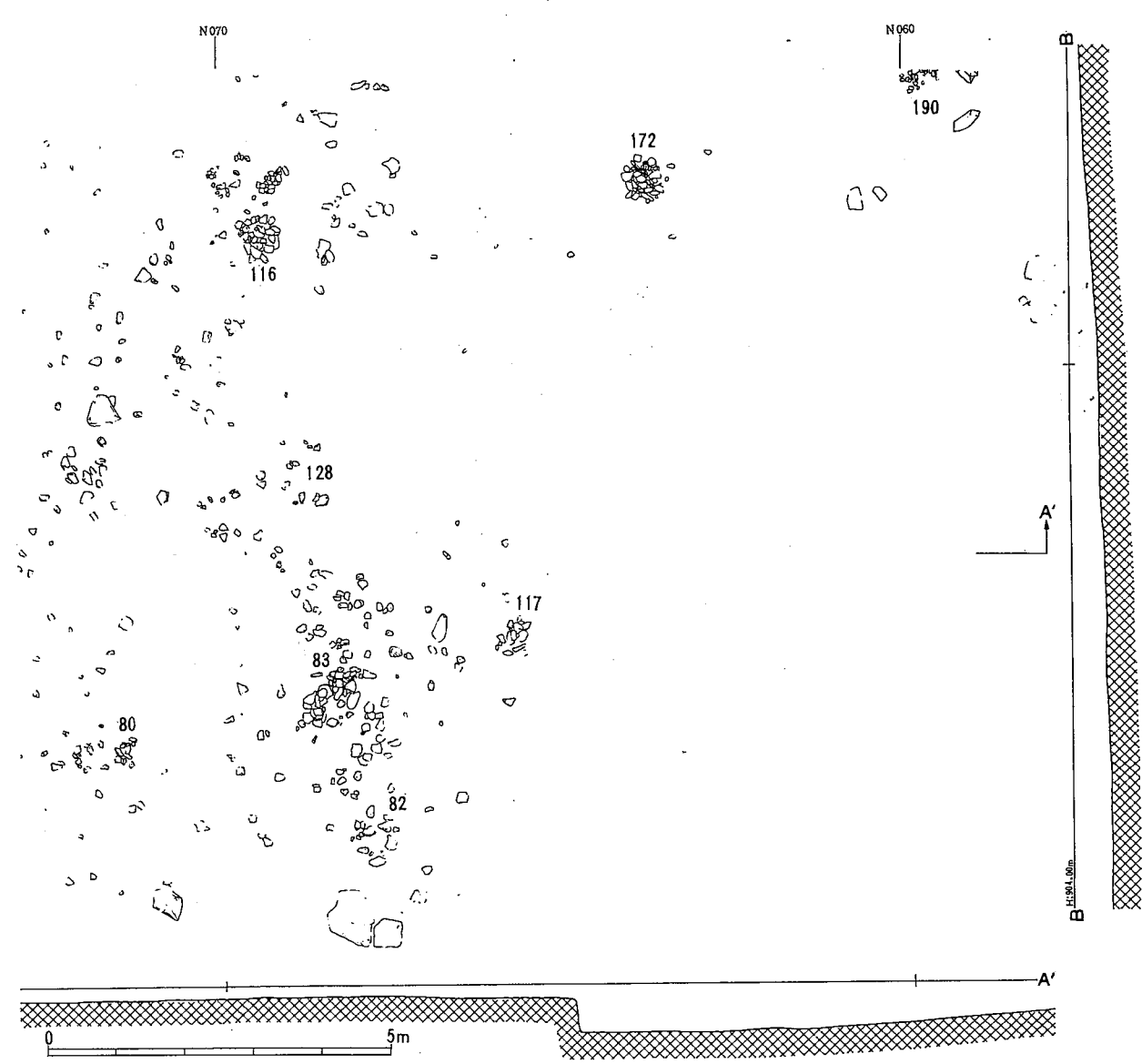
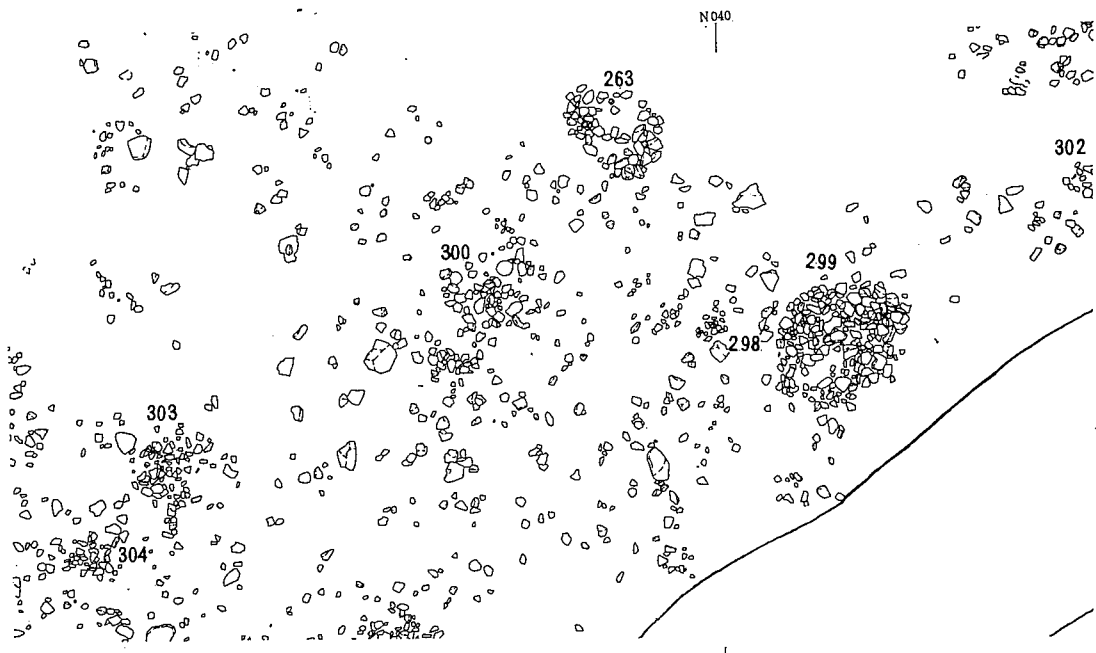
12

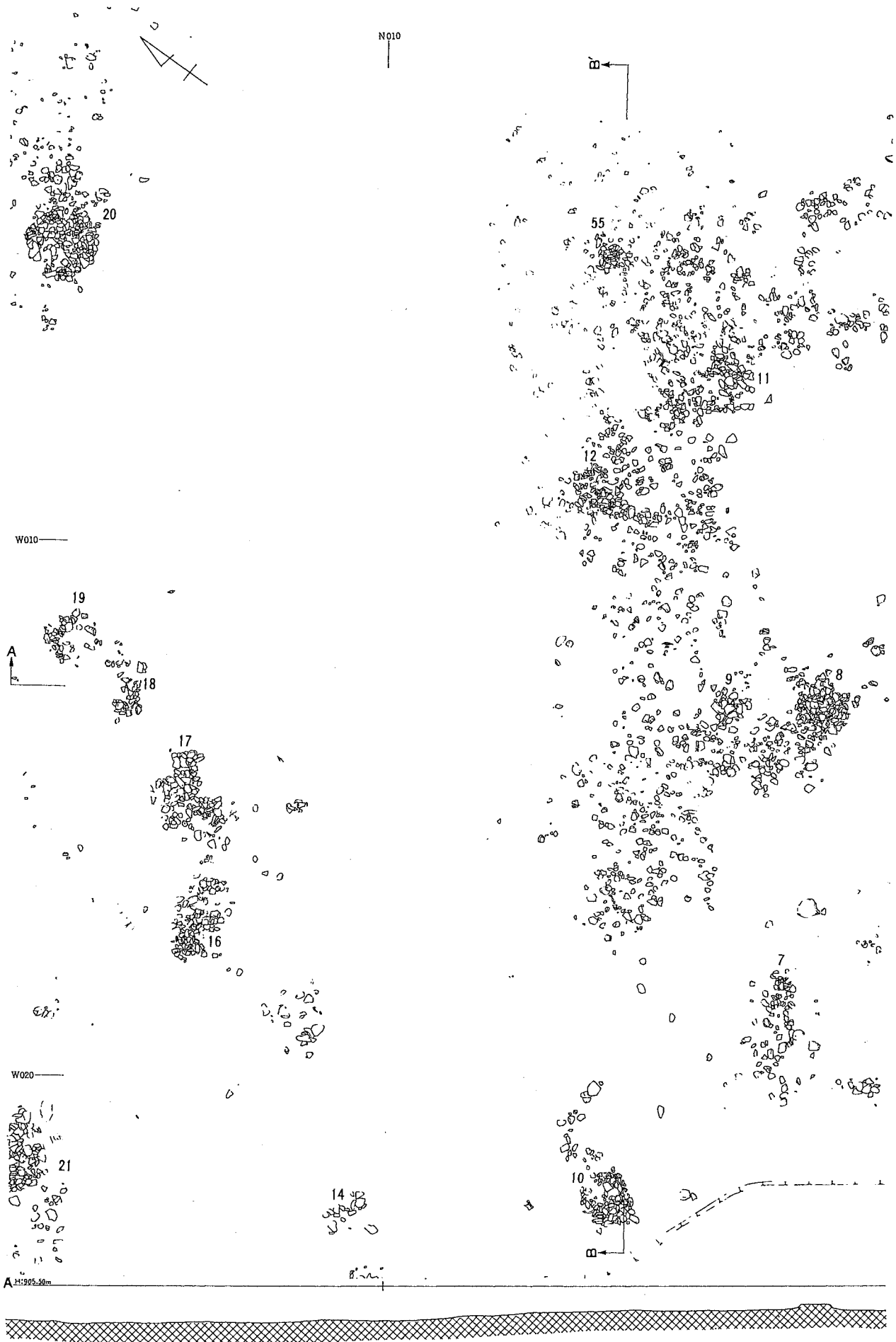
A'

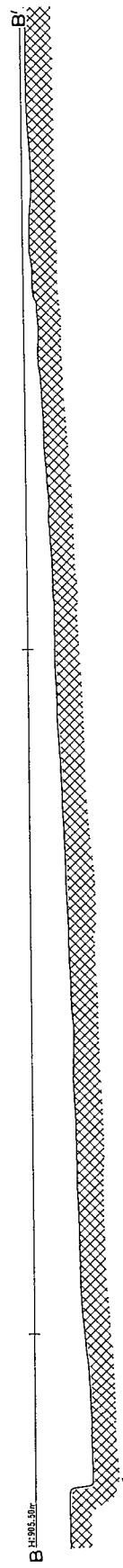
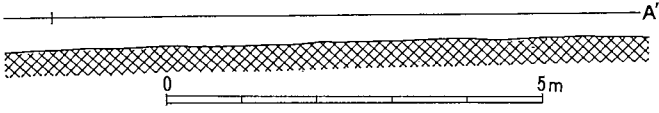


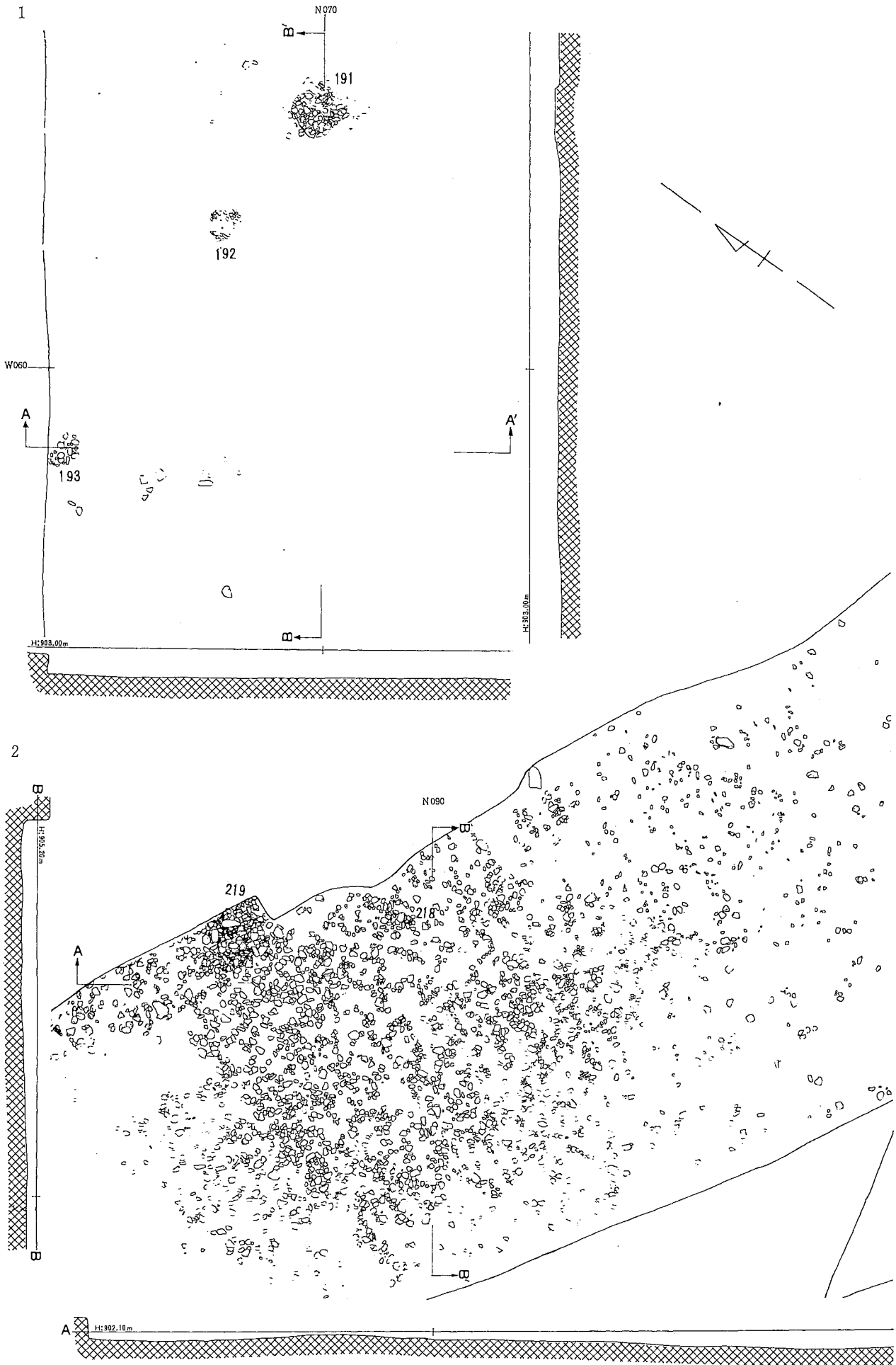
0 5m

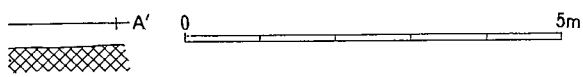


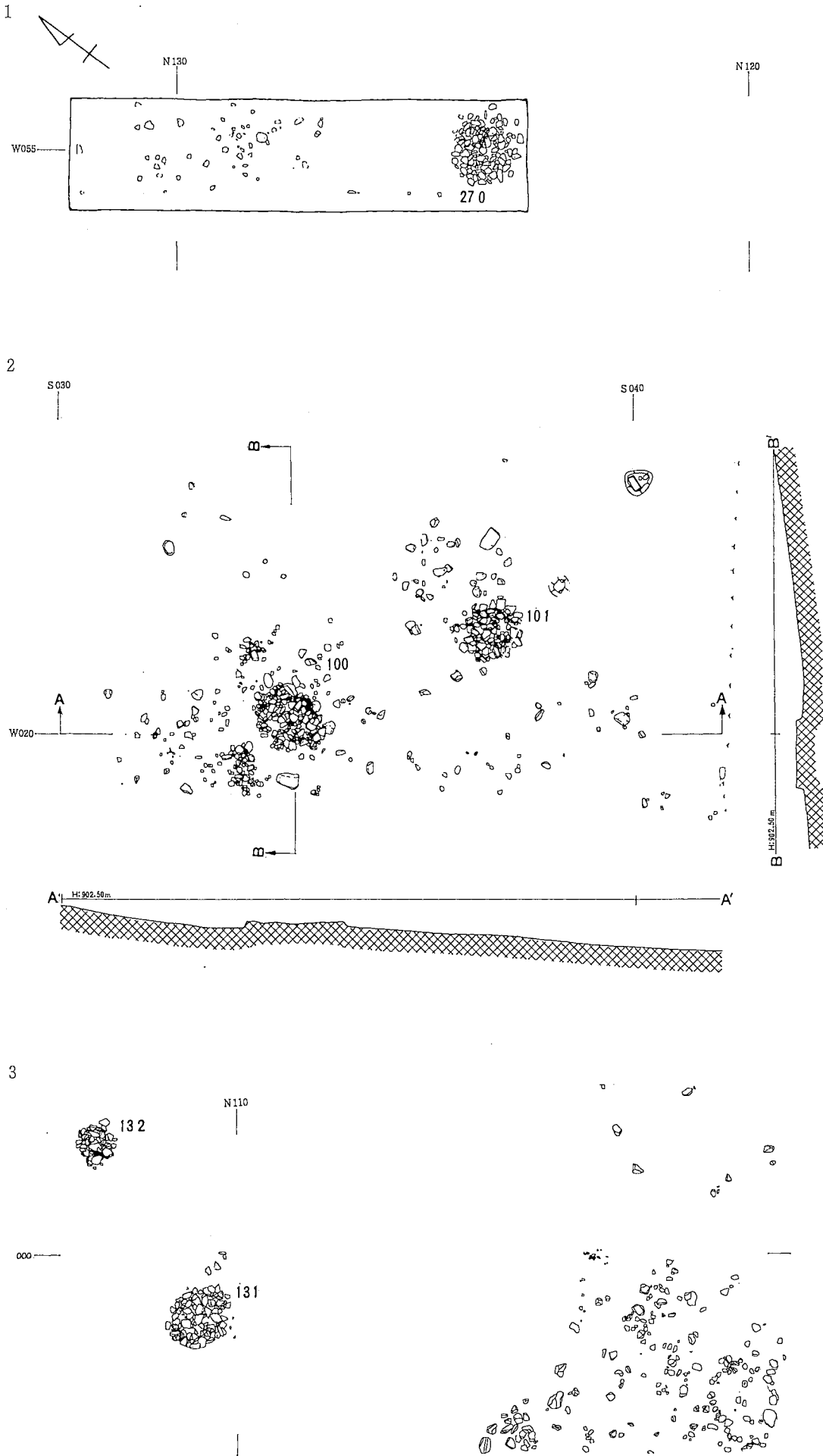










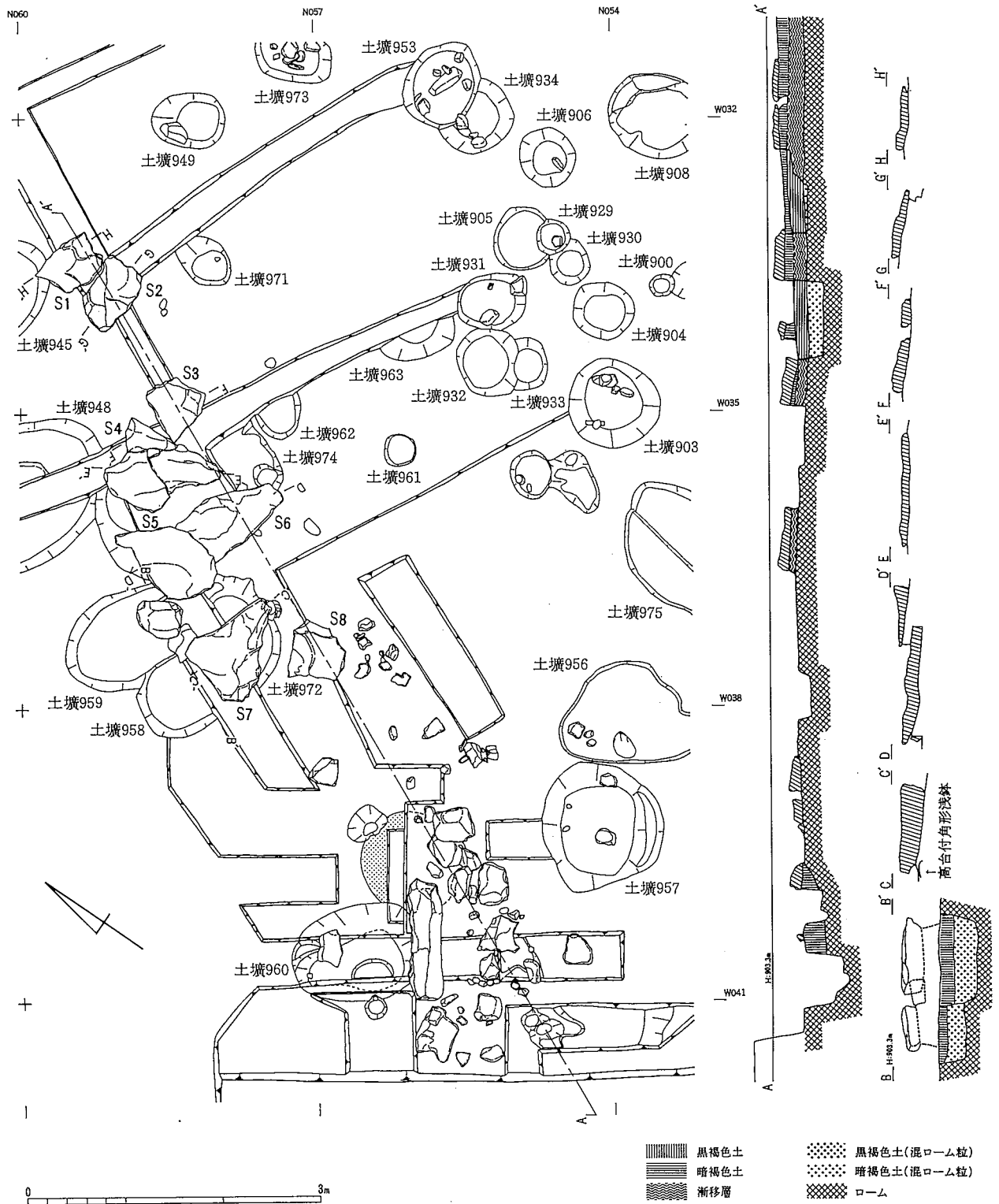




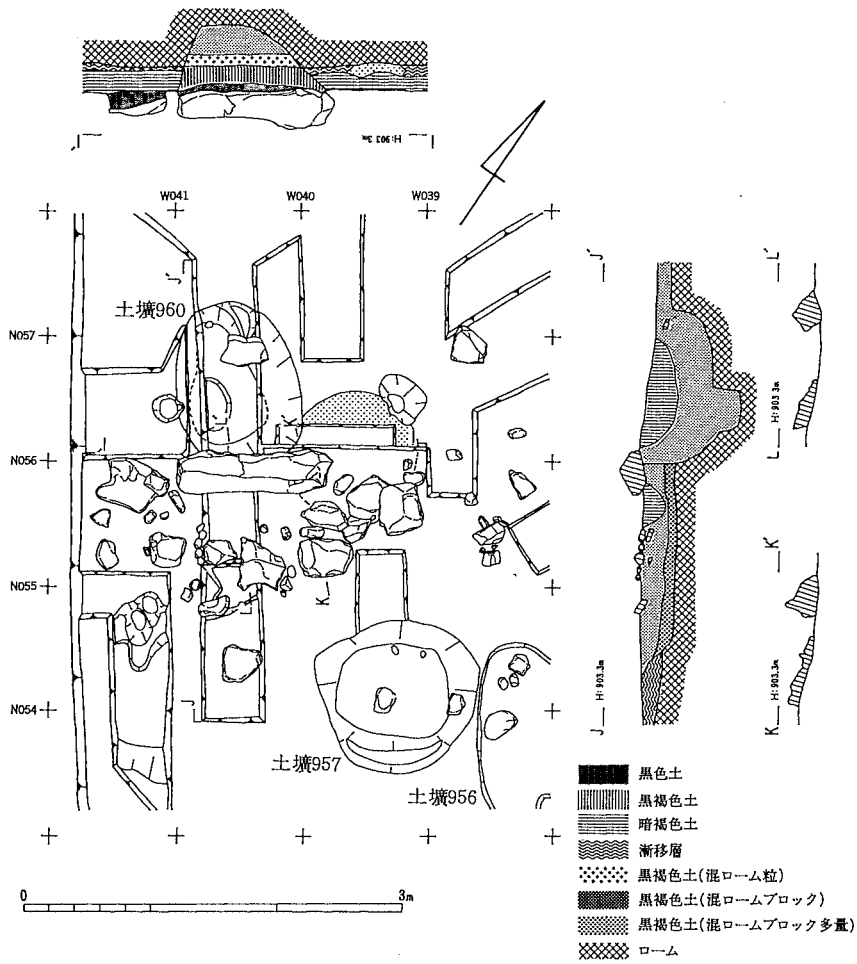




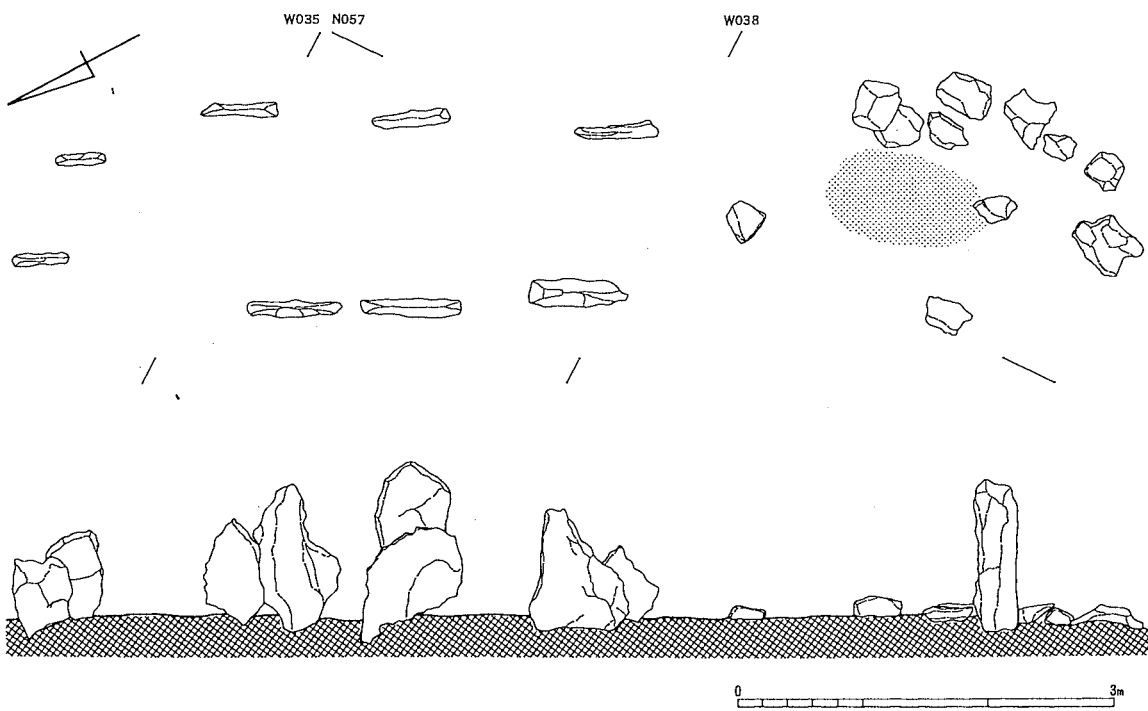




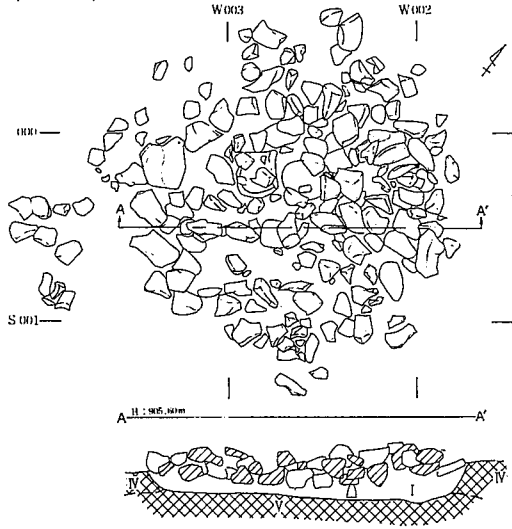
1



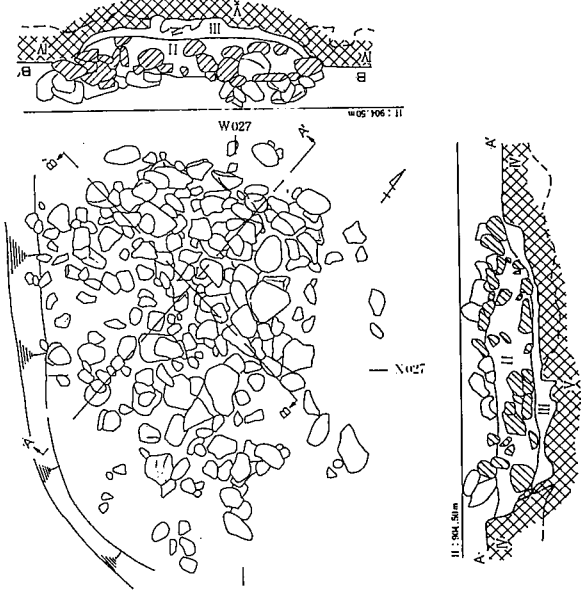
2



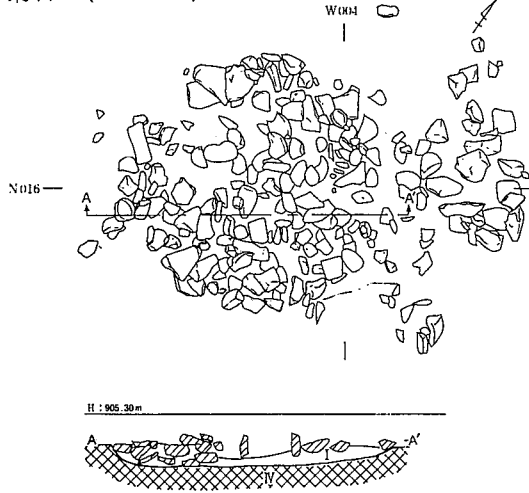
集石 6 (A I b 2)



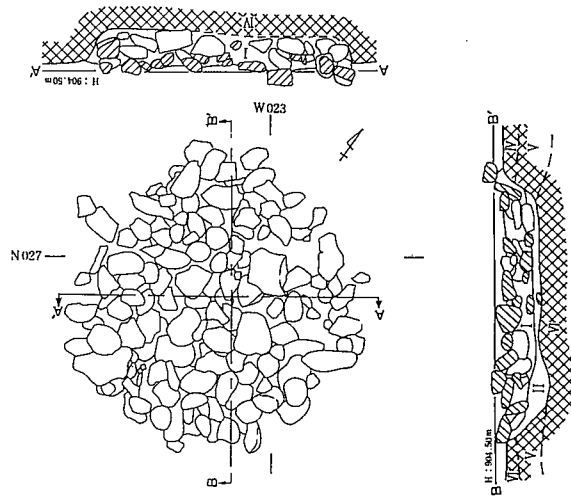
集石 27 (A I c 2)



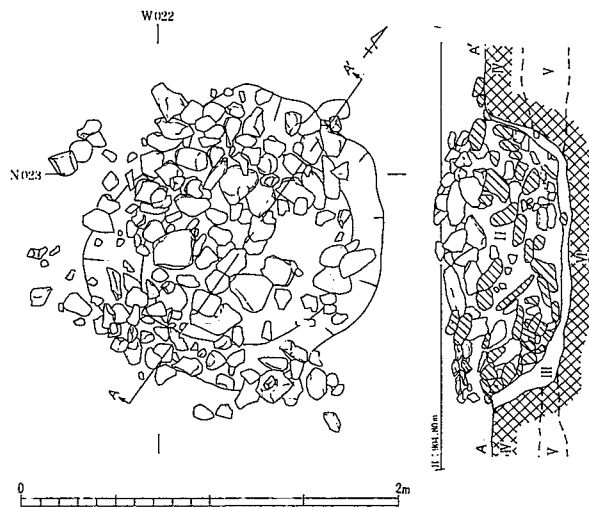
集石 20 (A I c 2)



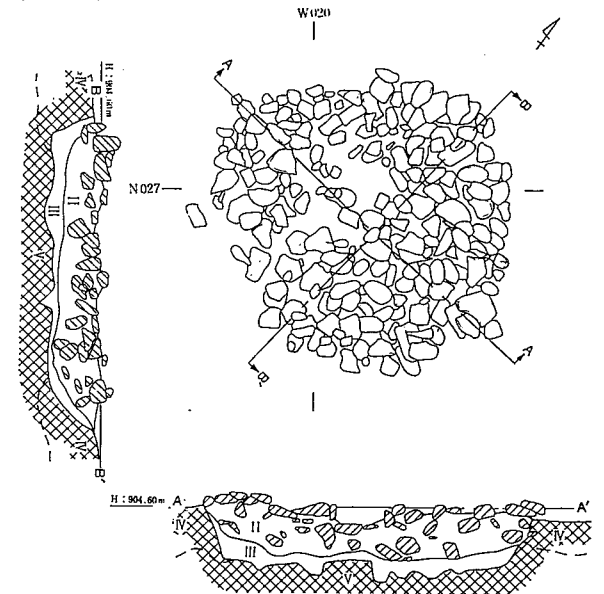
集石 28 (A I c 2)



集石 24 (A I c 2)

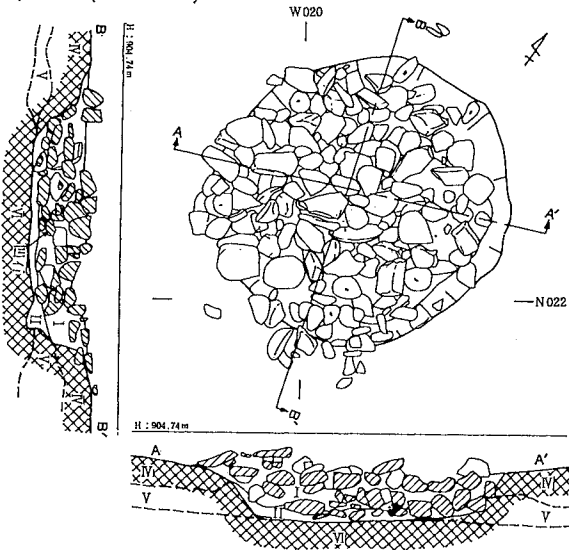


集石 29 (A I c 2)

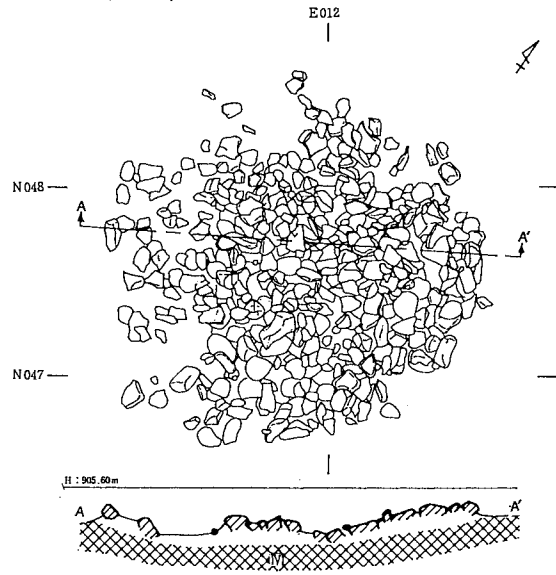


- | | |
|----------------|---------|
| I 黒色土 | IV 黒褐色土 |
| II 混炭化物少量黒褐色土 | V 瀧砂層 |
| III 混炭化物多量黒褐色土 | VI ローム層 |

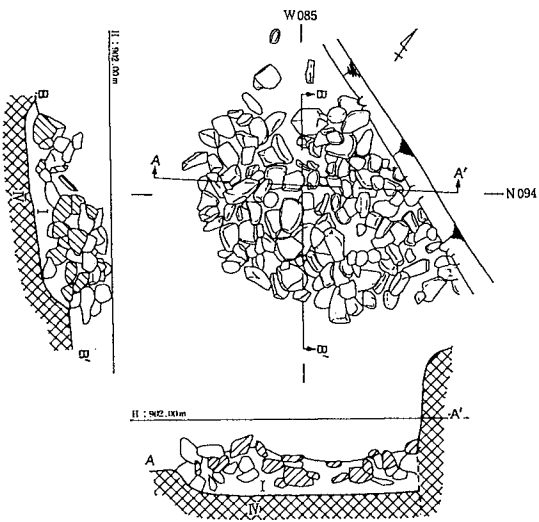
集石51(A I c 2)



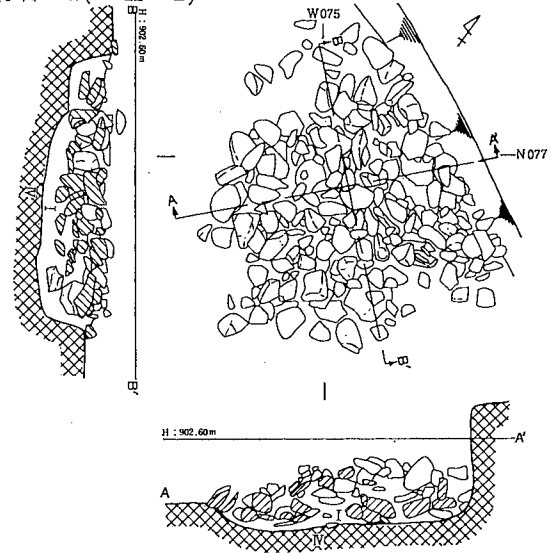
集石326(A I)



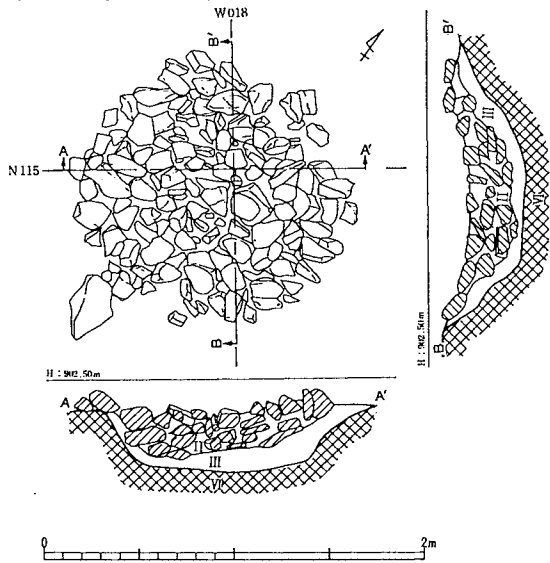
集石219(B I c 2)



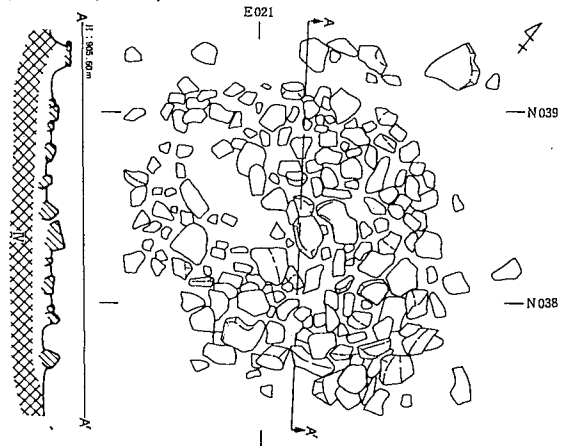
集石201(A II c 2)



集石129(A I c 3)

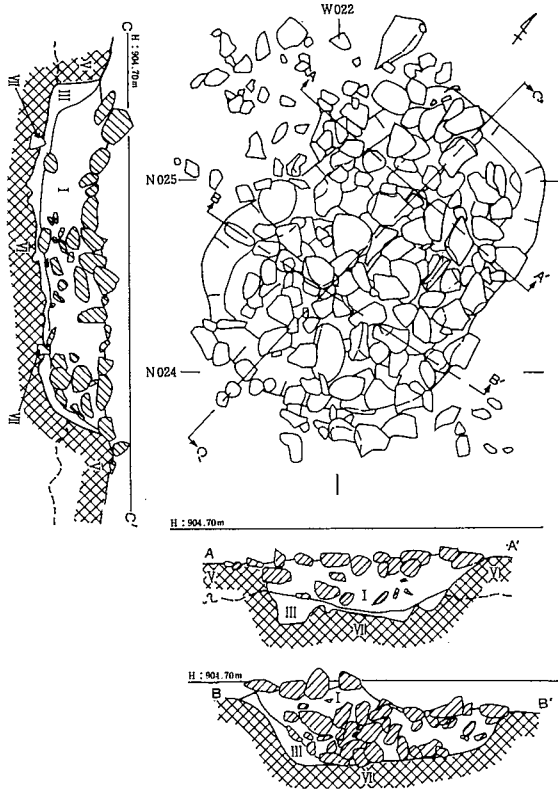


集石299(A III)

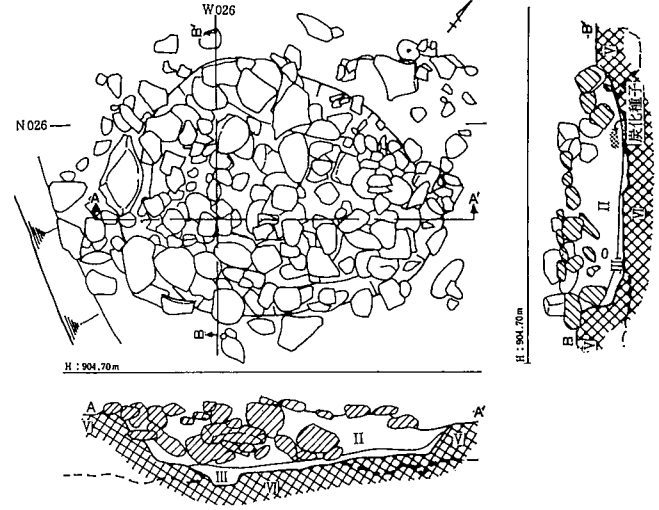


- I 黑色土
- II 混炭化物少量黒褐色土
- III 混炭化物多量黒褐色土
- IV 黒褐色土
- V 漸移層
- VI ローム層
- 凹石

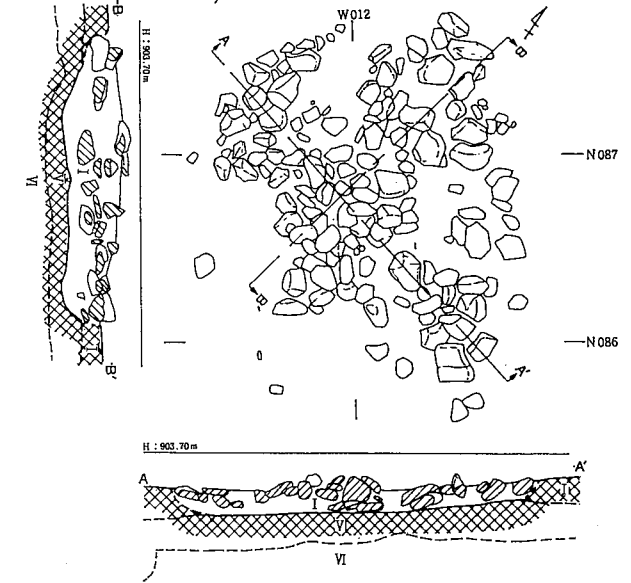
集石61(A I c 2)



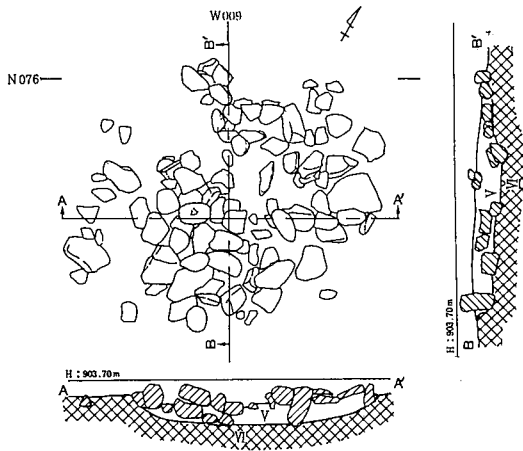
集石26(A I c 3)



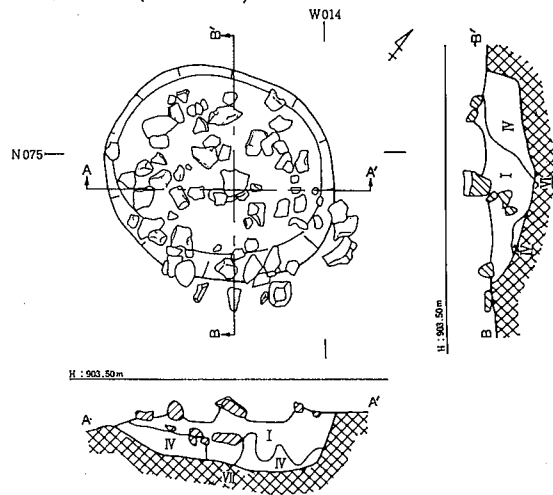
集石169(A IV b 4)



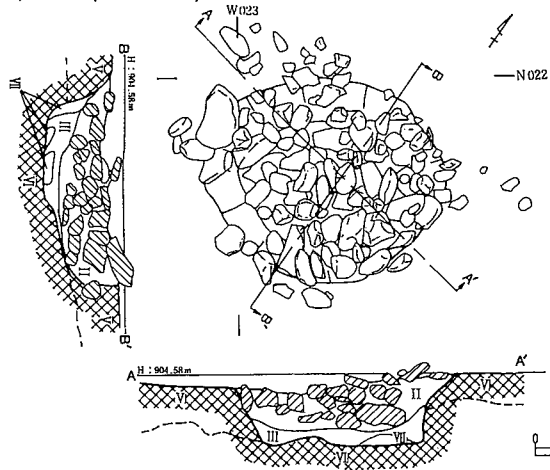
集石75(B I b 2)




集石127(B I b 2)



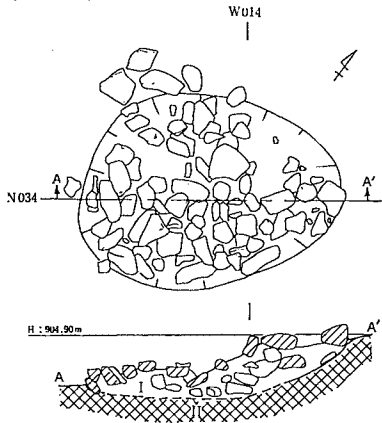
集石23(B I c 2)



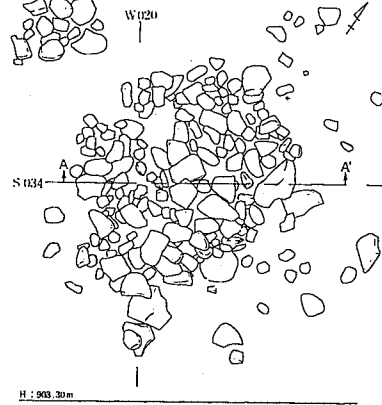
- I 黒色土
- II 混炭化物少量黒褐土
- III 混炭化物多量黒褐土
- IV 混ローム粒子少量黒褐土
- V 黒褐土
- VI 漸移層
- VII ロームブロック



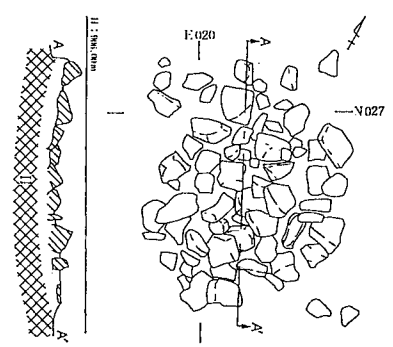
集石38(B I b 2)



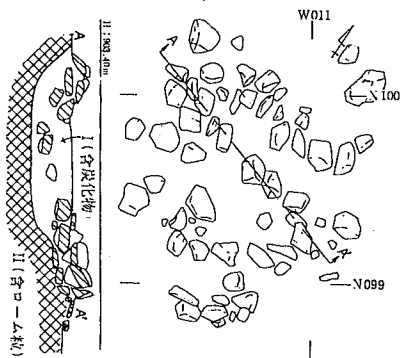
集石100(B I c 2)



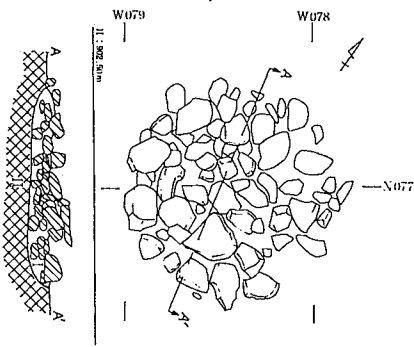
集石279(B II)



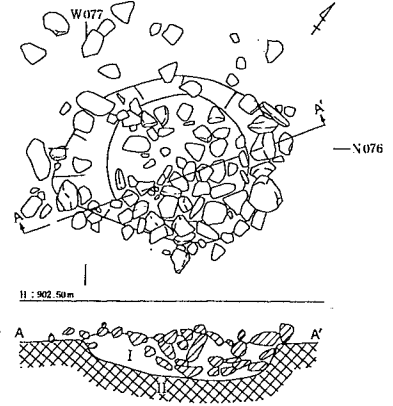
集石178(B I b 2)



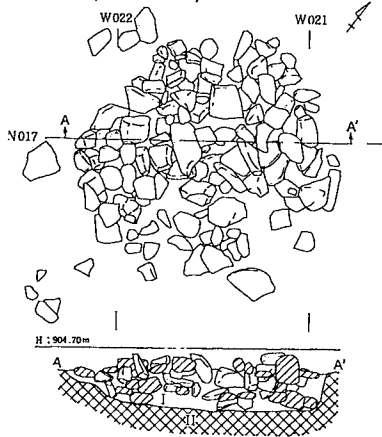
集石203(B I c 2)



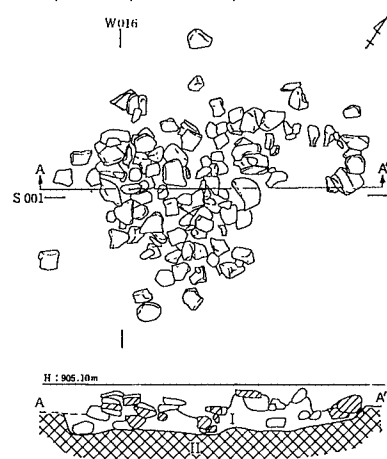
集石202(B IV c 2)



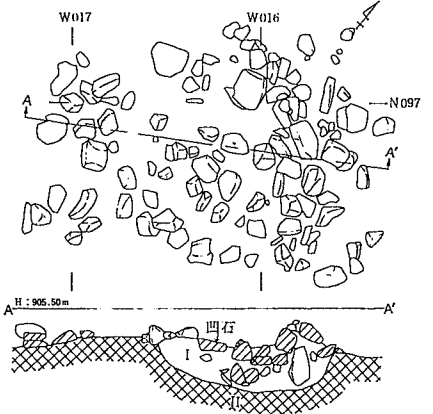
集石21(B I c 2)



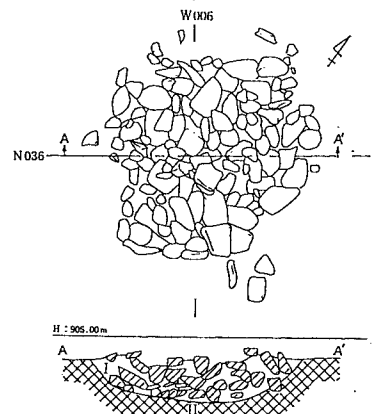
集石 4 (B IV c 3)



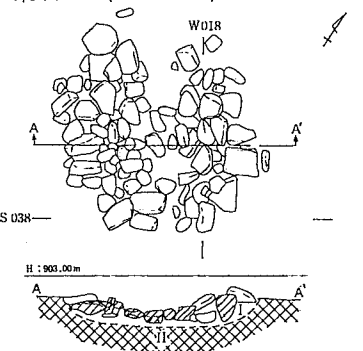
集石149(B II c 2)




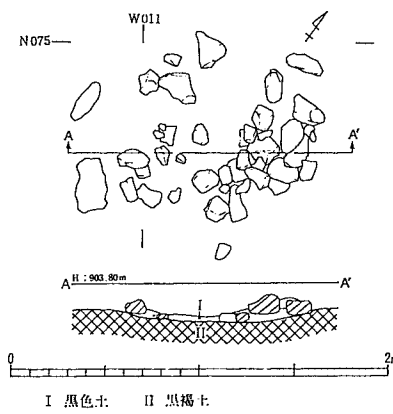
集石34(B I c 2)



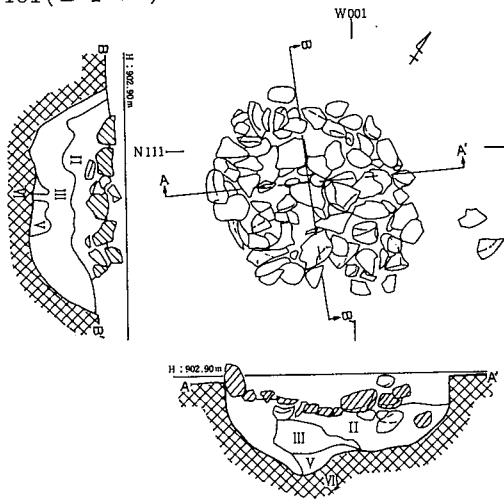
集石101(B III b 2)



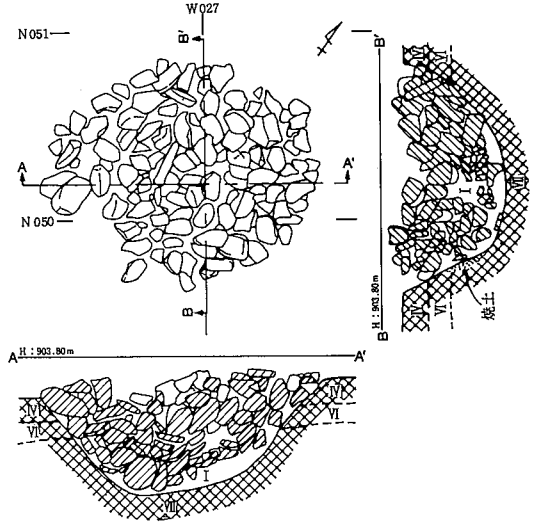
集石77(C I a 1)



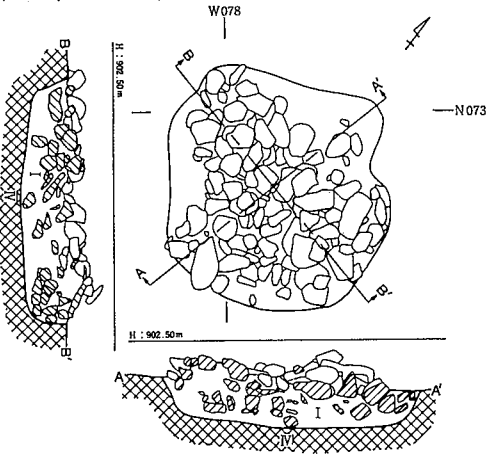
集石131(B I c 3)



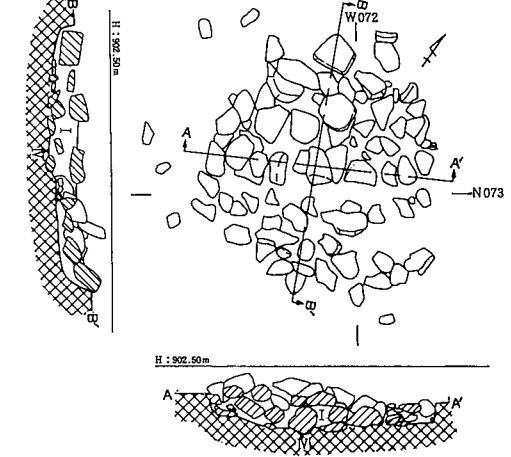
集石103(B I c 3)



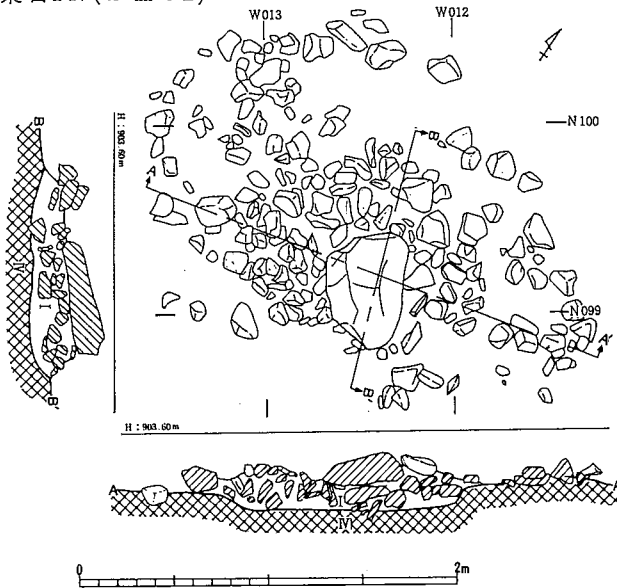
集石200(B IV c 2)



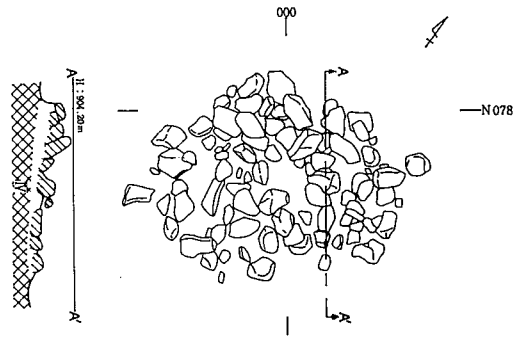
集石196(B IV c 2)



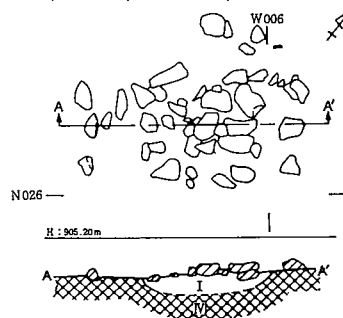
集石147(B II c 2)



集石65(B IV)

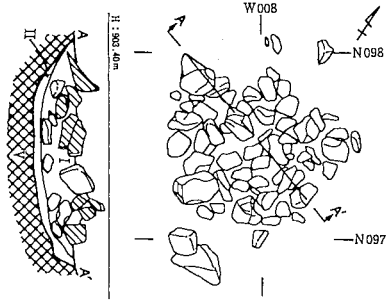


集石30(C II a 4)

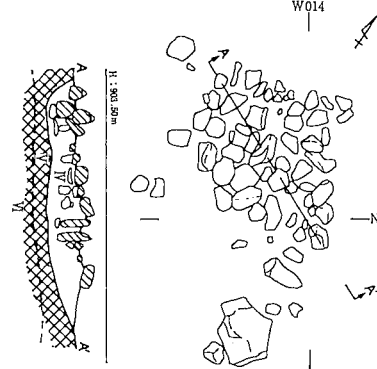


- I 黒色土
- II 混ローム粒子黒褐色土
- III 混ローム粒子多量炭化物少量暗黄褐色土
- IV 黒褐色土
- V 混ロームブロック暗黄褐色土
- VI 漸移層
- VII ローム層

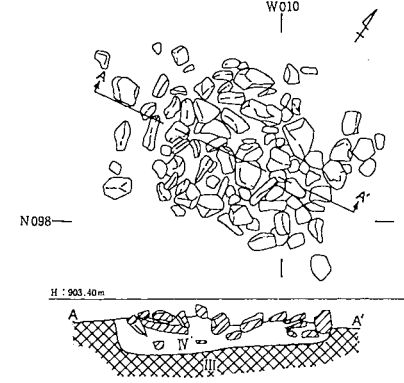
集石145(C II c 2)



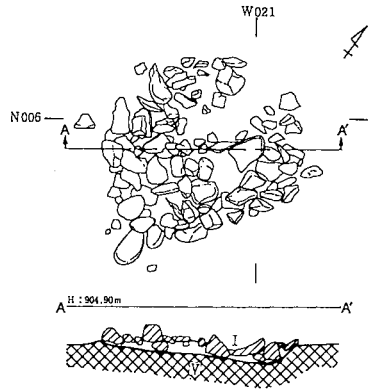
集石170(C III b 2)



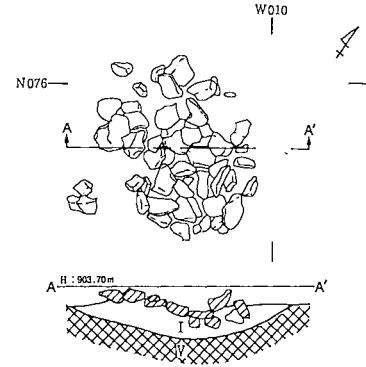
集石144(C III c 2)



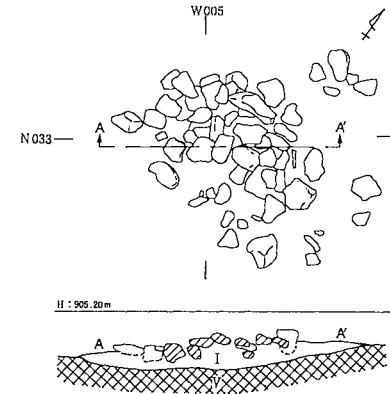
集石10(C II b 2)



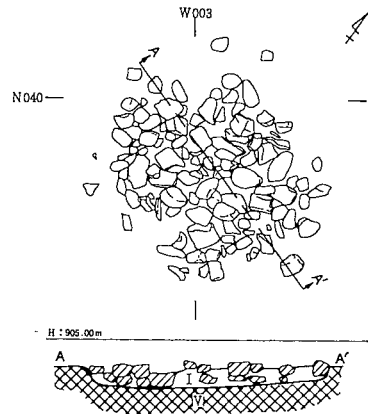
集石76(C III b 4)



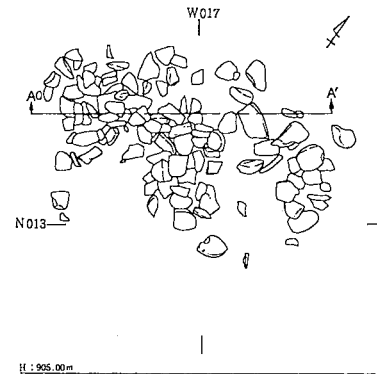
集石33(C IV b 4)



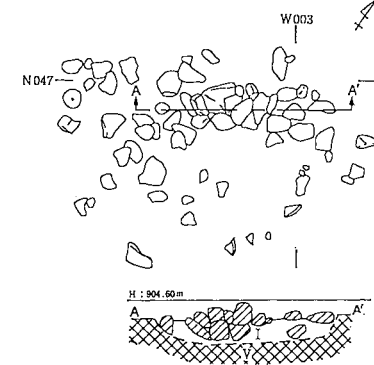
集石36(C III b 2)



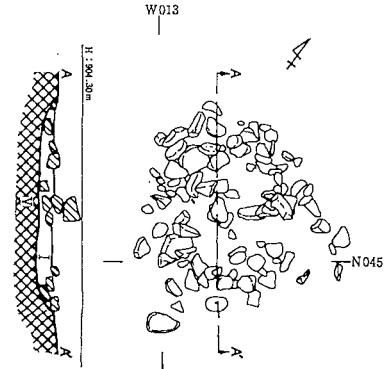
集石16(C IV b 2)



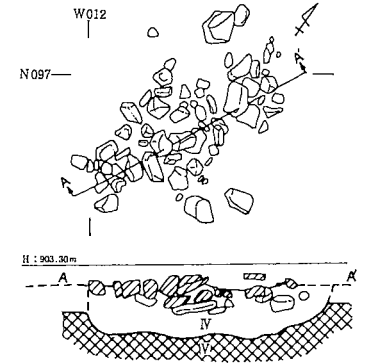
集石37(C IV b 4)



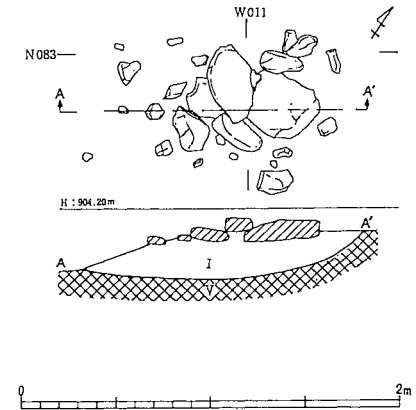
集石57(C III b 2)



集石146(C IV b 2)


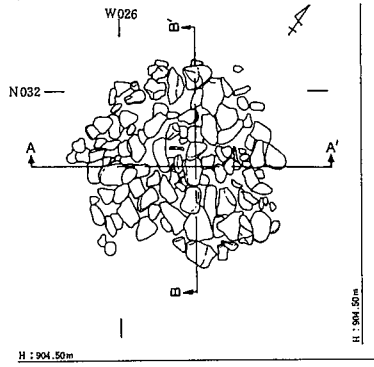


集石71(C IV b 4)


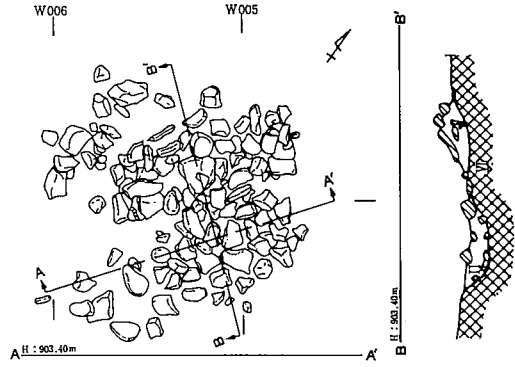


- I 黑色土
- II 暗黑褐色土
- III 混ローム粒子黒褐土
- IV 混炭化物暗黒褐土
- V 黒褐土
- VI 漸移層

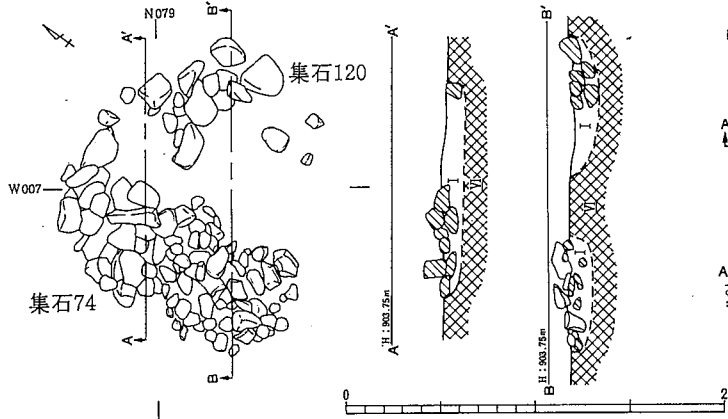
集石114(B I c 3)



集石142(B II b 4)

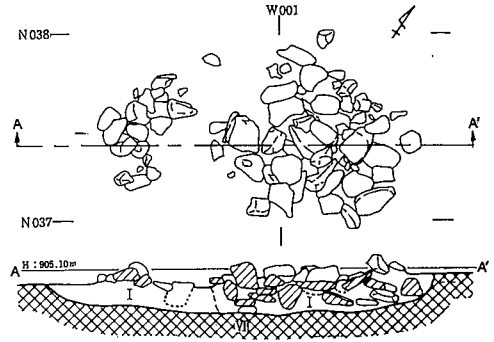


集石74(C I b 4) 集石120(B IV b 4)

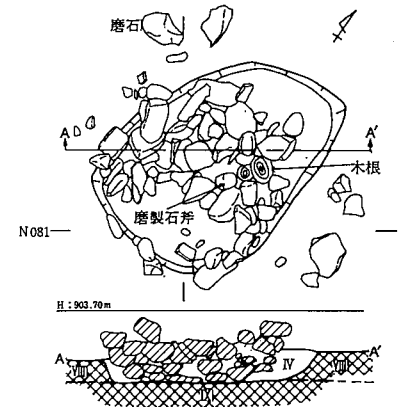


- I 黒色土
- II 暗黒褐色土
- III 混ロ一ム粒子暗黒褐色土
- IV 混炭化物少量黒褐色土
- V 混炭化物多量黒褐色土
- VI 黒褐色土
- VII 茶褐色土
- VIII 漸移層
- IX ロ一ム層

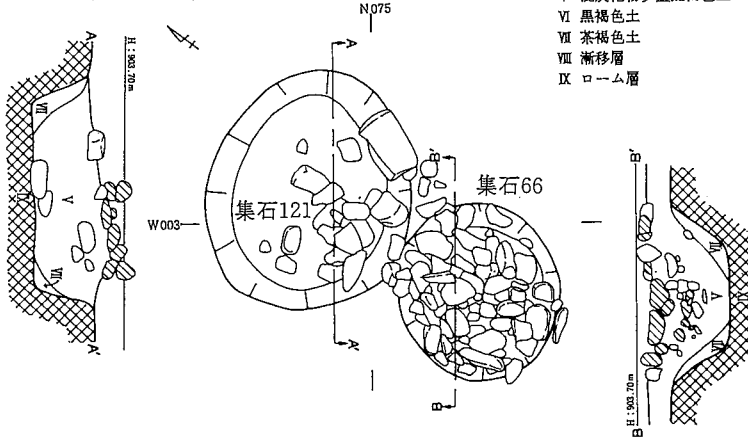
集石32(C IV c 2)



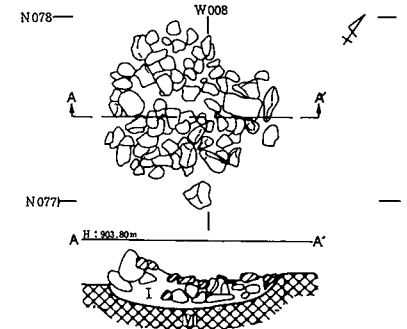
集石70(B IV c 2)



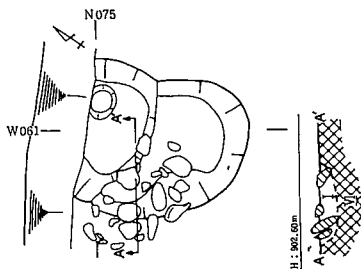
集石121(D IV b 2) 集石66(C I c 3)



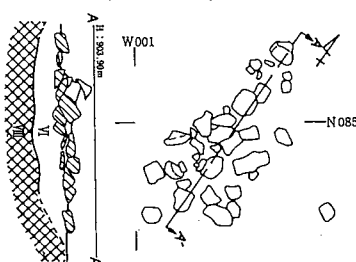
集石73(C IV c 2)



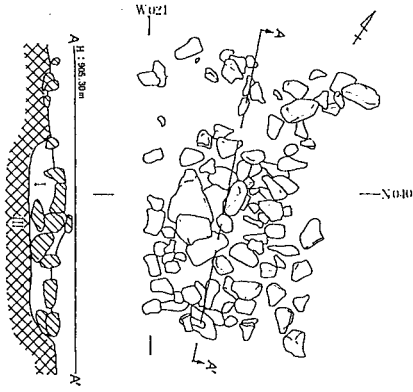
集石193(D I a 4)



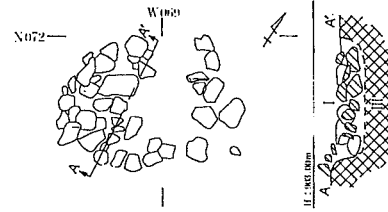
集石164(C IV b 4)



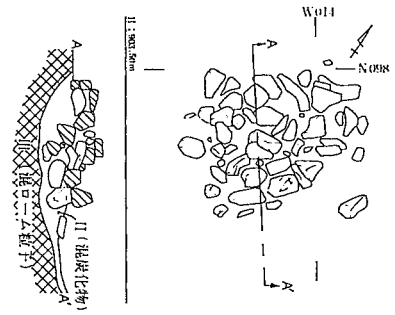
集石42(C I b 2)



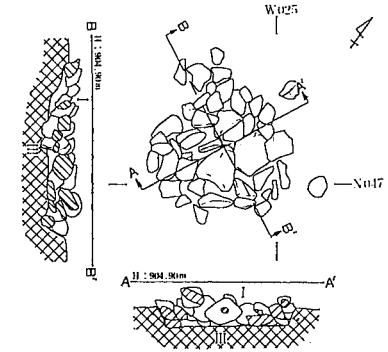
集石194(C I b 4)



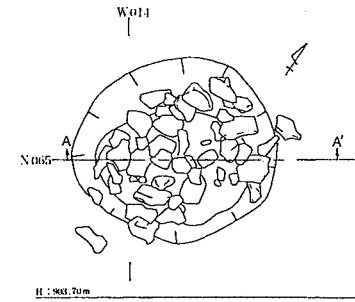
集石148(C I c 3)



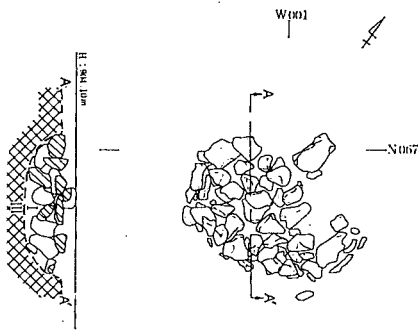
集石104(C I c 2)



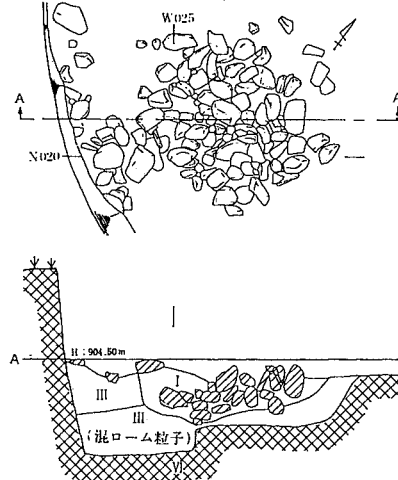
集石117(C I c 3)



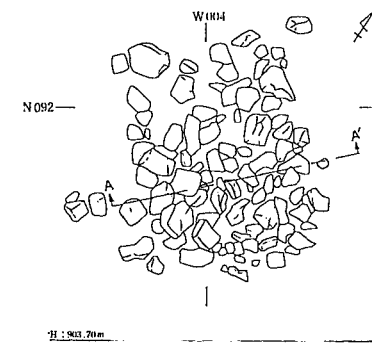
集石90(C I b 2)



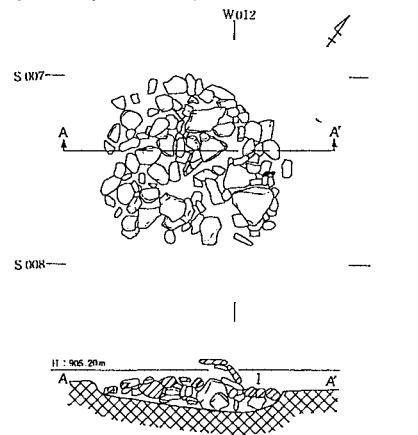
集石125(C I c 2)



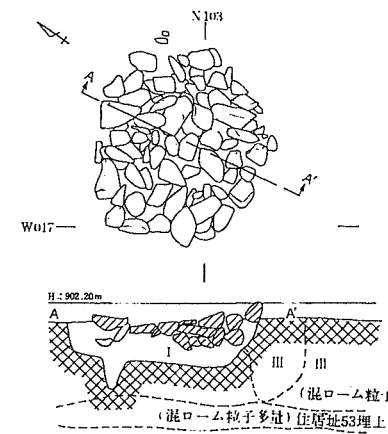
集石152(C II b 2)



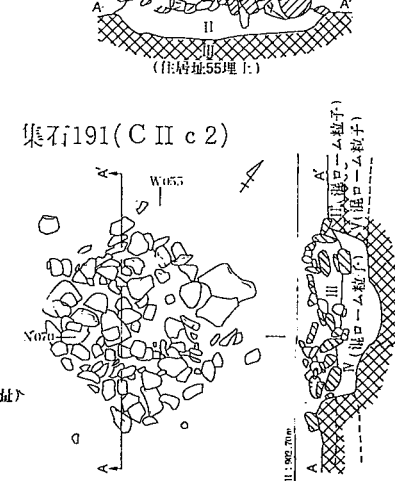
集石2(C I c 2)



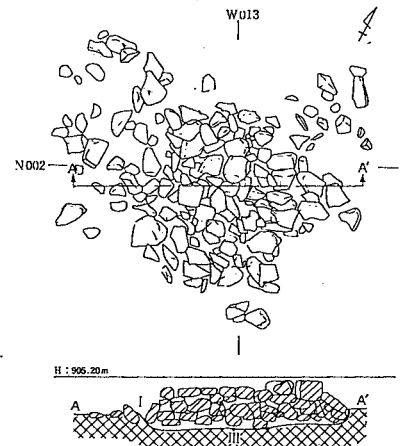
集石140 2(C I c 2)




集石191(C II c 2)



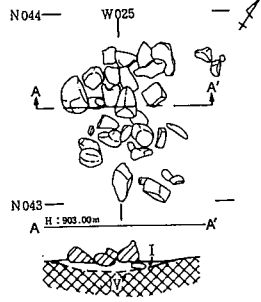
集石8(C I c 2)



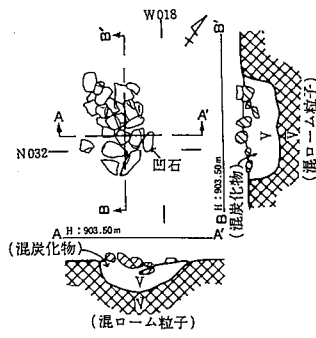
- I 黒色土
- II 暗黒褐色土
- III 黒褐色土
- IV 暗褐色土
- V 暗黄褐色土
- VI 漸移層



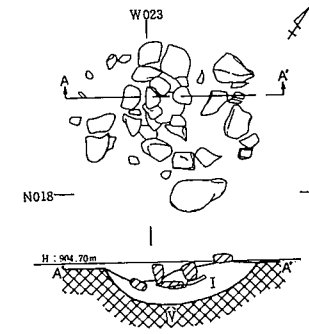
集石58(D I a 1)



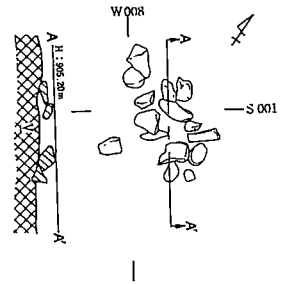
集石112(D I b 2)



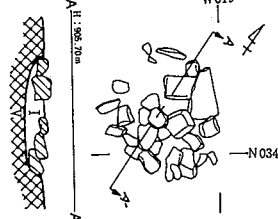
集石22(D I d 3)



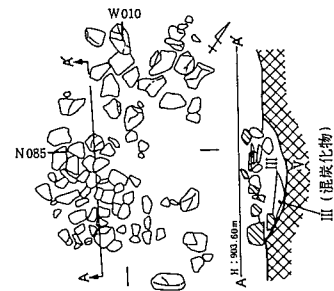
集石48(D IV a 1)



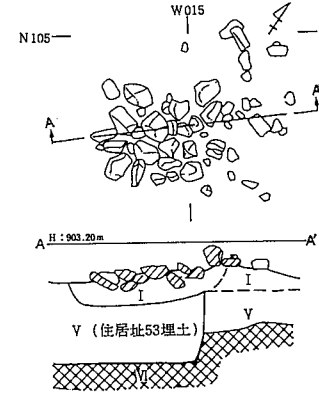
集石41(D I a 2)



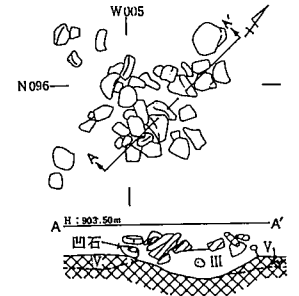
集石168(D I b 3)



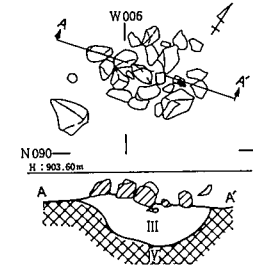
集石176(C II b 2)



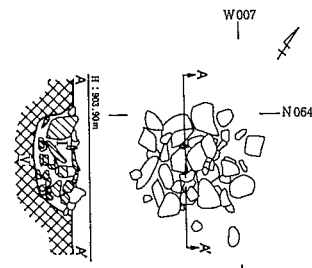
集石153(D VI b 4)



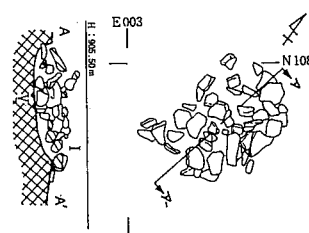
集石155(D I a 3)



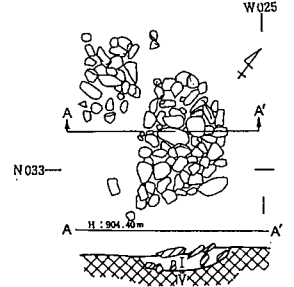
集石172(D I c 2)



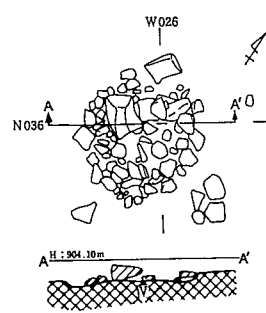
集石221(D II c 2)



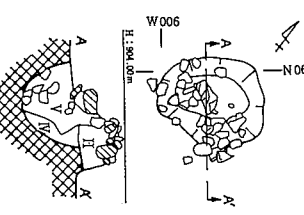
集石46(D IV b 4)



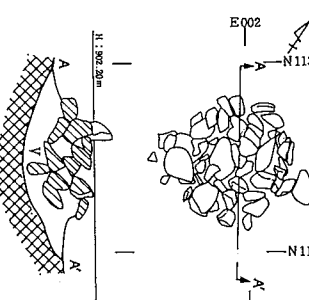
集石59(D I a 4)



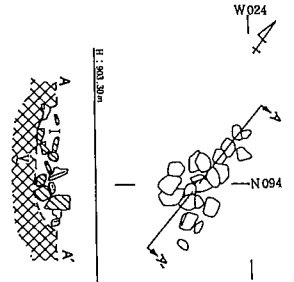
集石190(D I c 3)



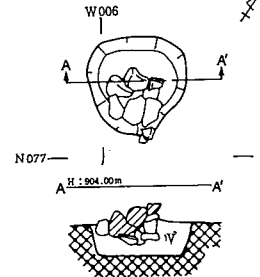
集石132(D II c 3)



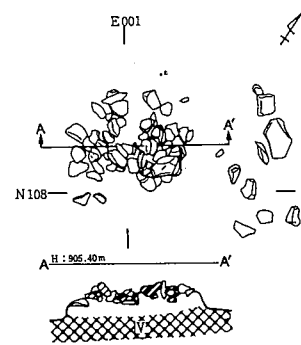
集石163(D IV b 4)



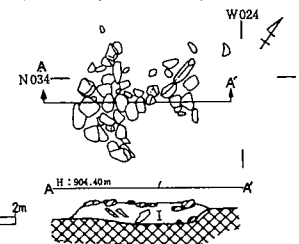
集石195(D I b 2)



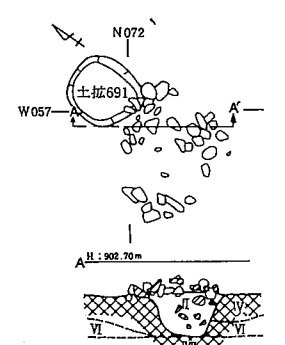
集石220(D I c 4)



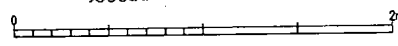
集石47(D IV d 4)



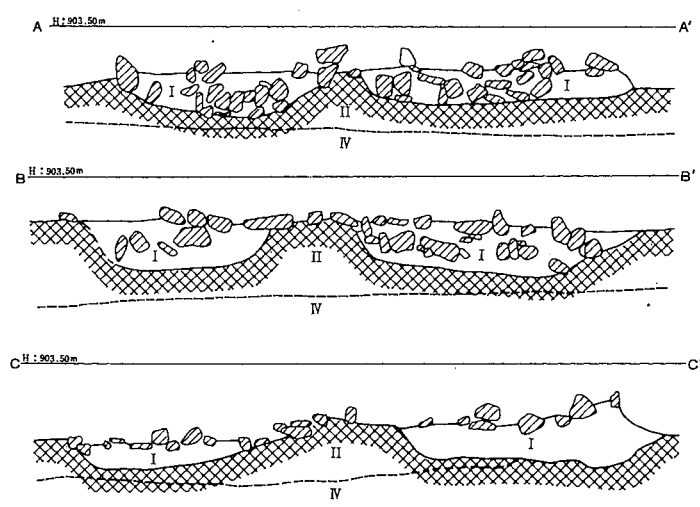
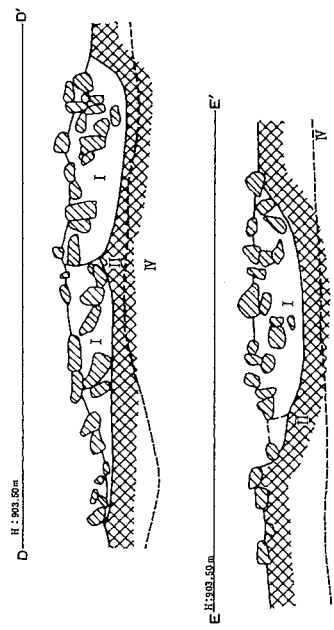
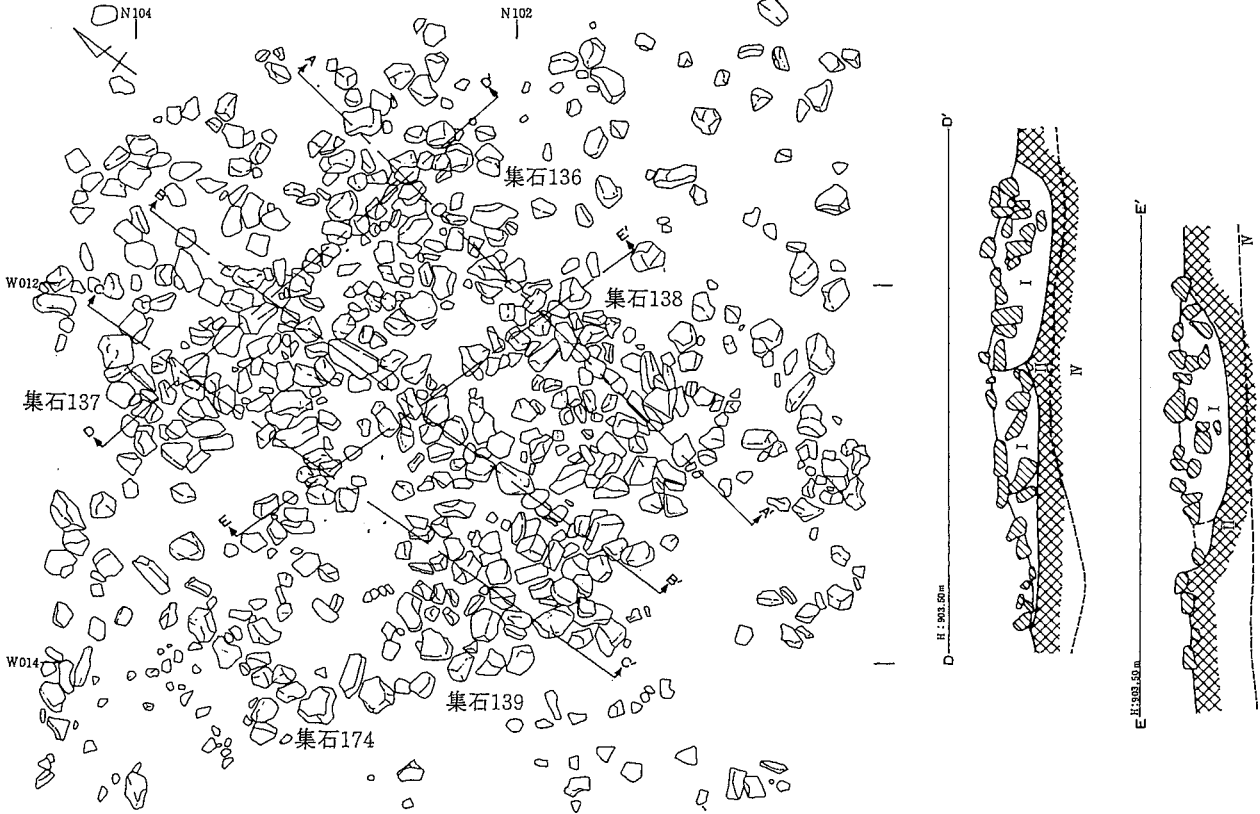
集石192(D IV d 3)



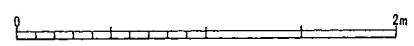
- I 黒色土
- II 暗褐色土
- III 暗黒褐色土
- IV 褐色土
- V 黒褐色土
- VI 漸移層
- VII ローム層



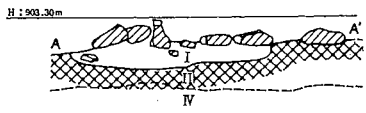
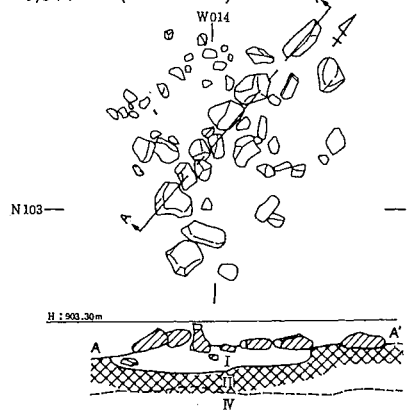
集石136(B I c 2) 集石137(B I c 2) 集石138(B II c 2) 集石139(B II c 2)



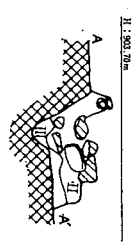
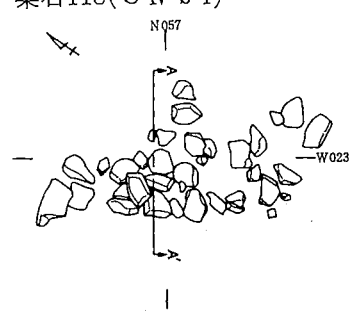
- I 黑色土
- II 黑褐色土
- III 茶褐色土
- IV 渐移层

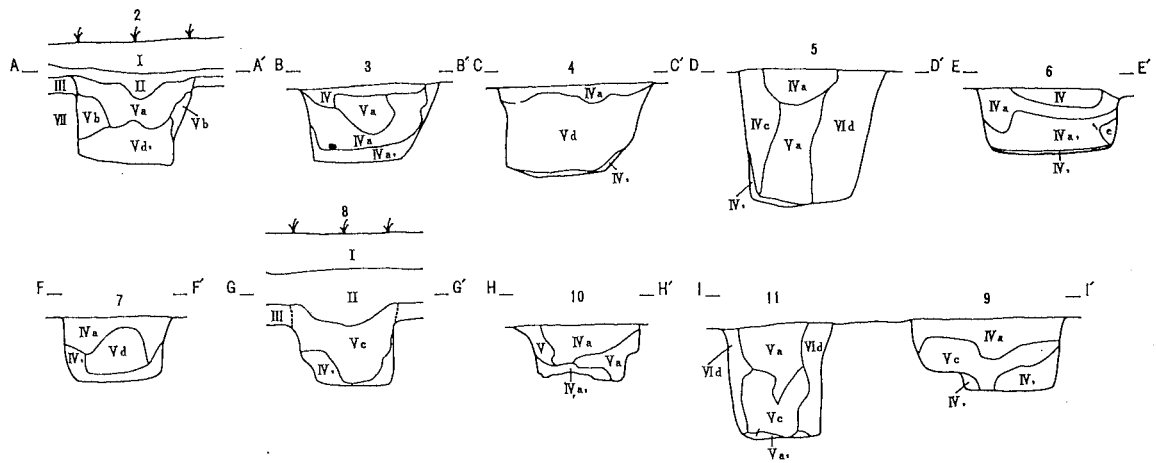
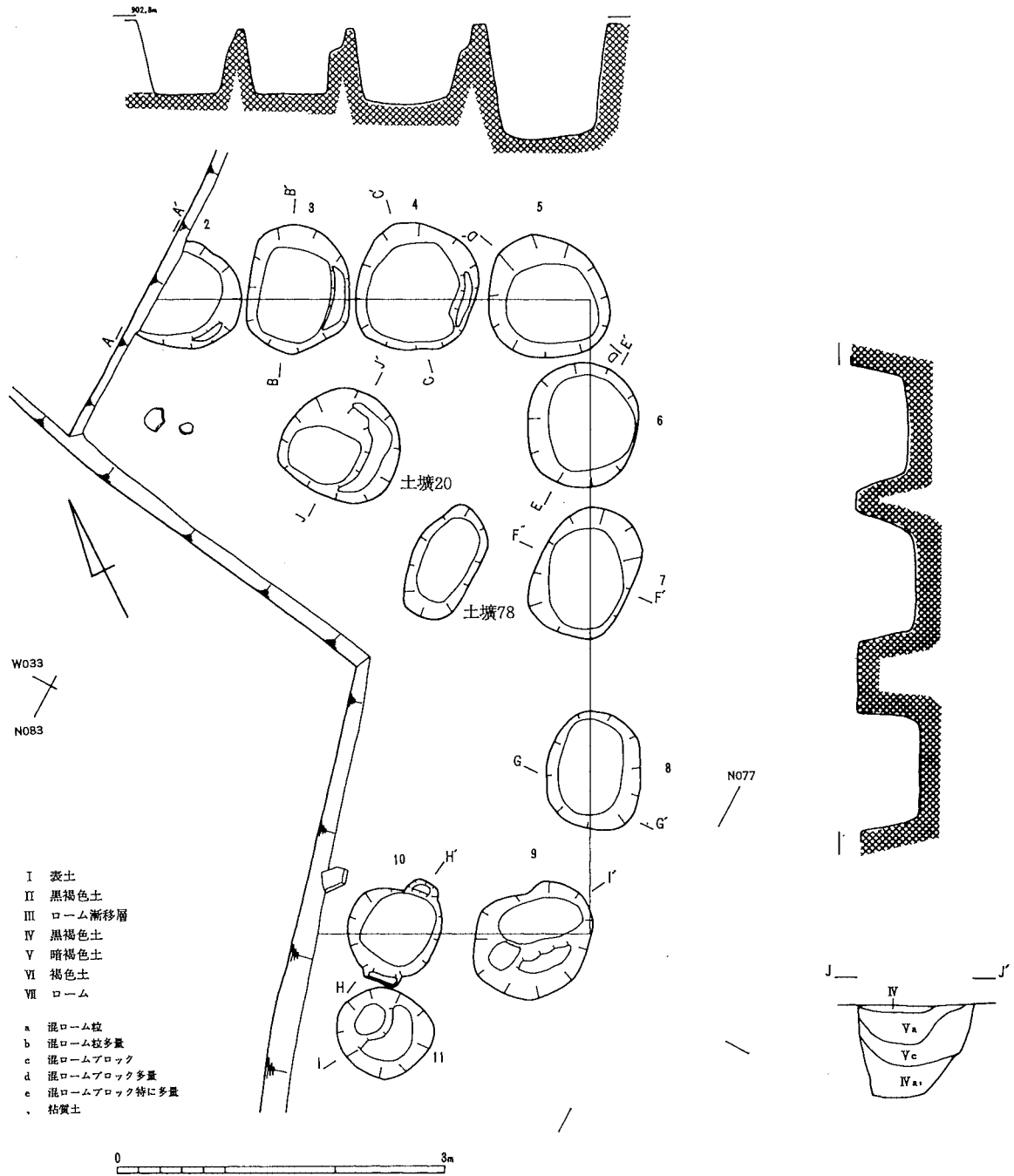


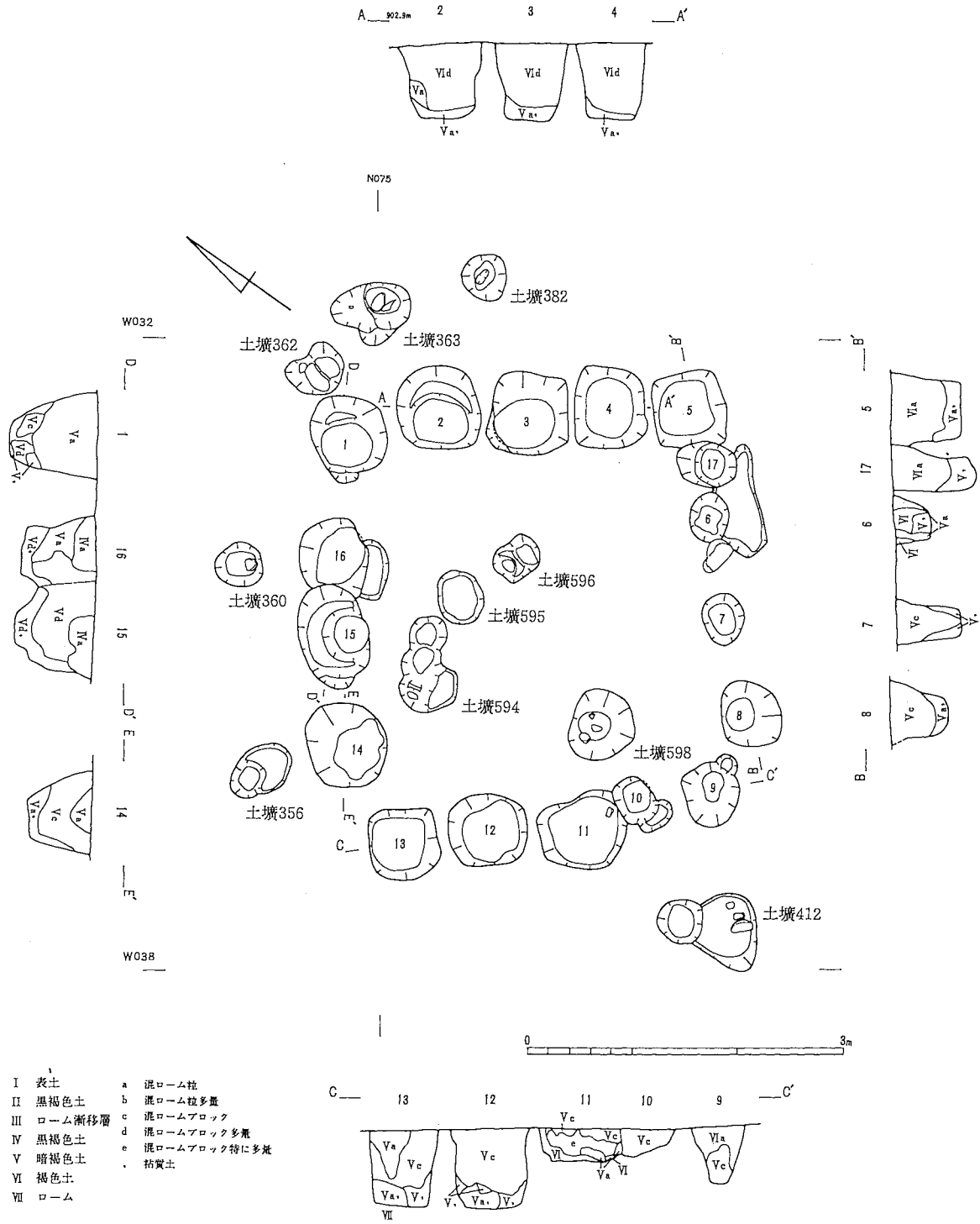
集石174(C IV a 4)

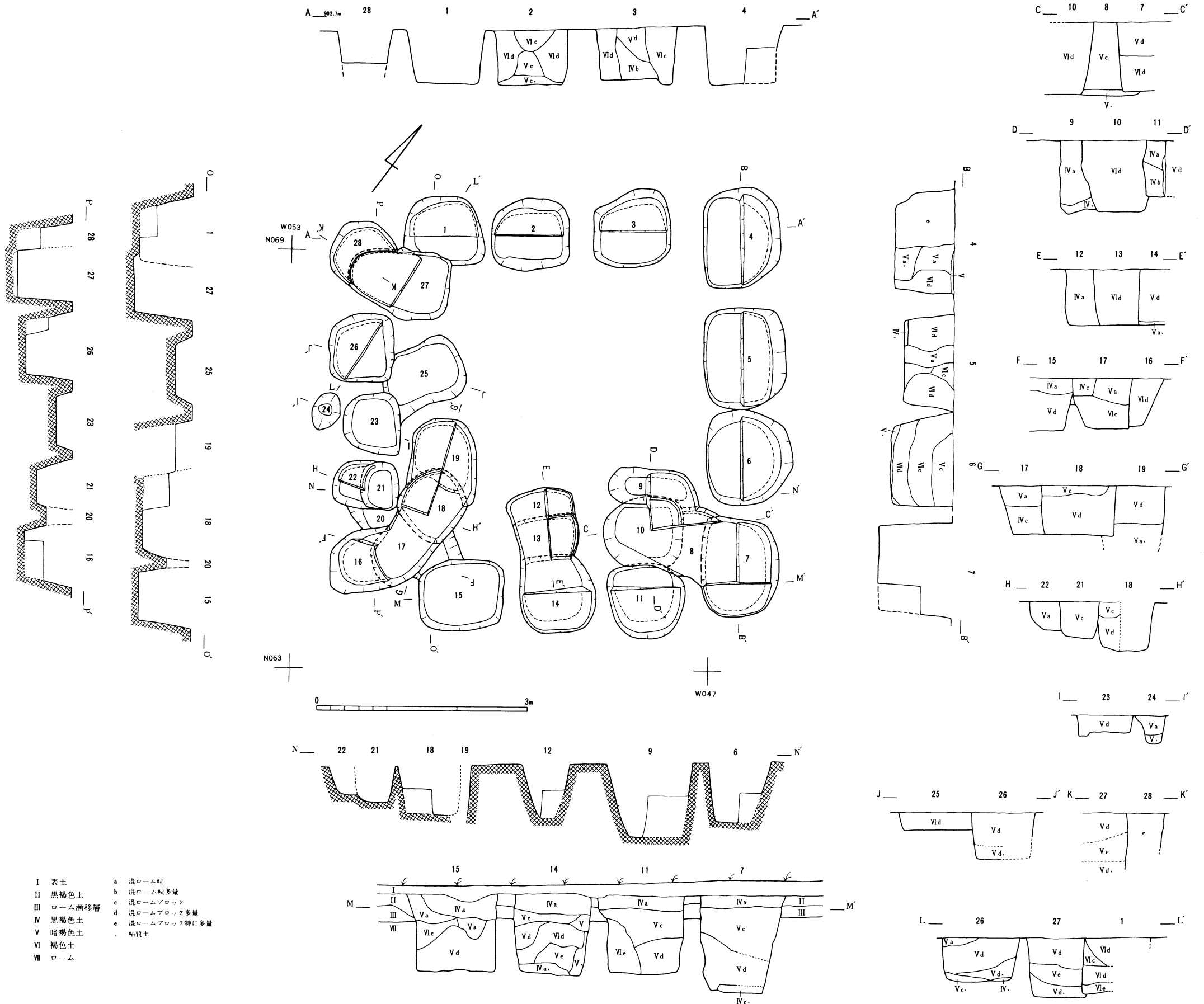


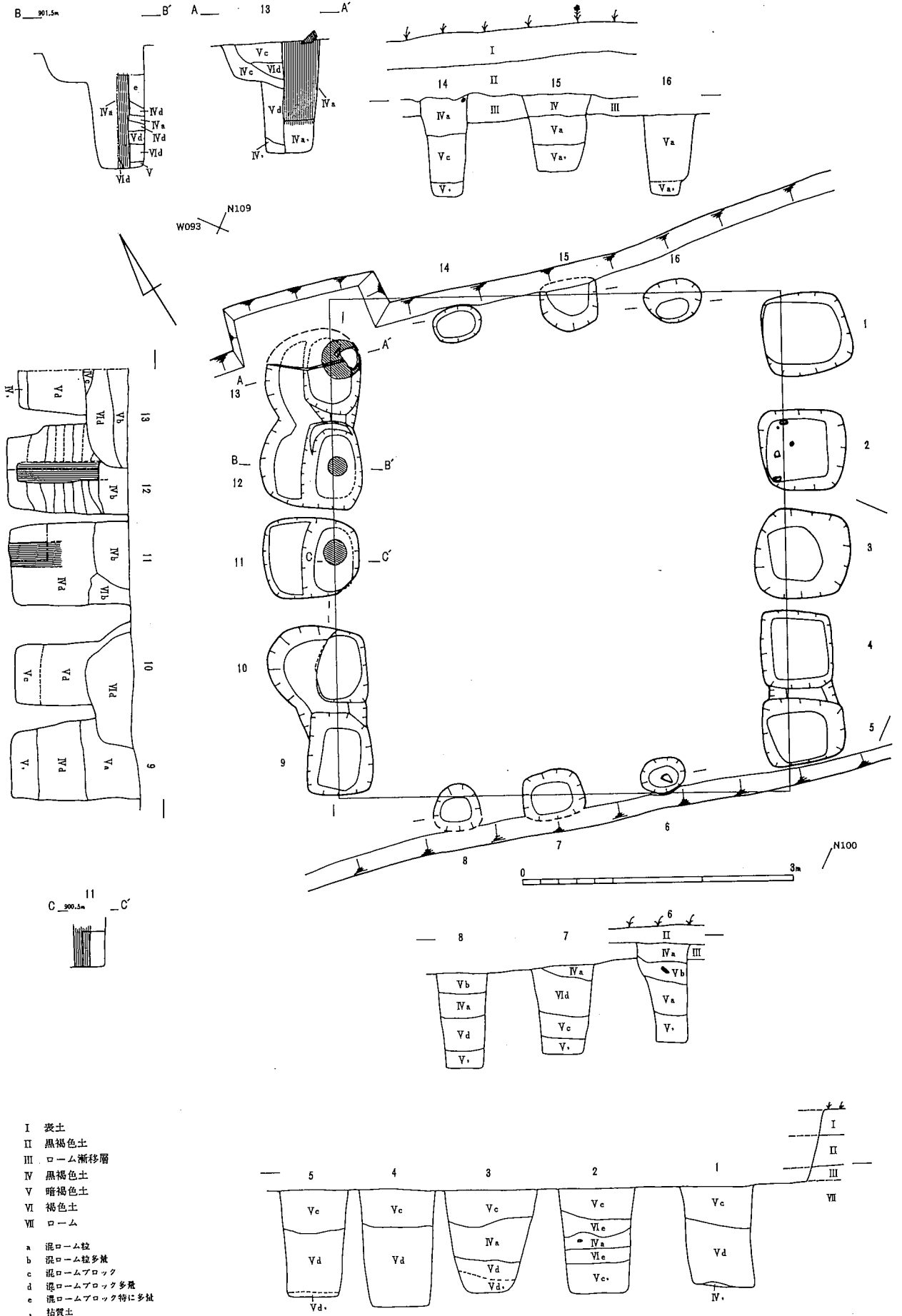
集石118(C IV b 4)



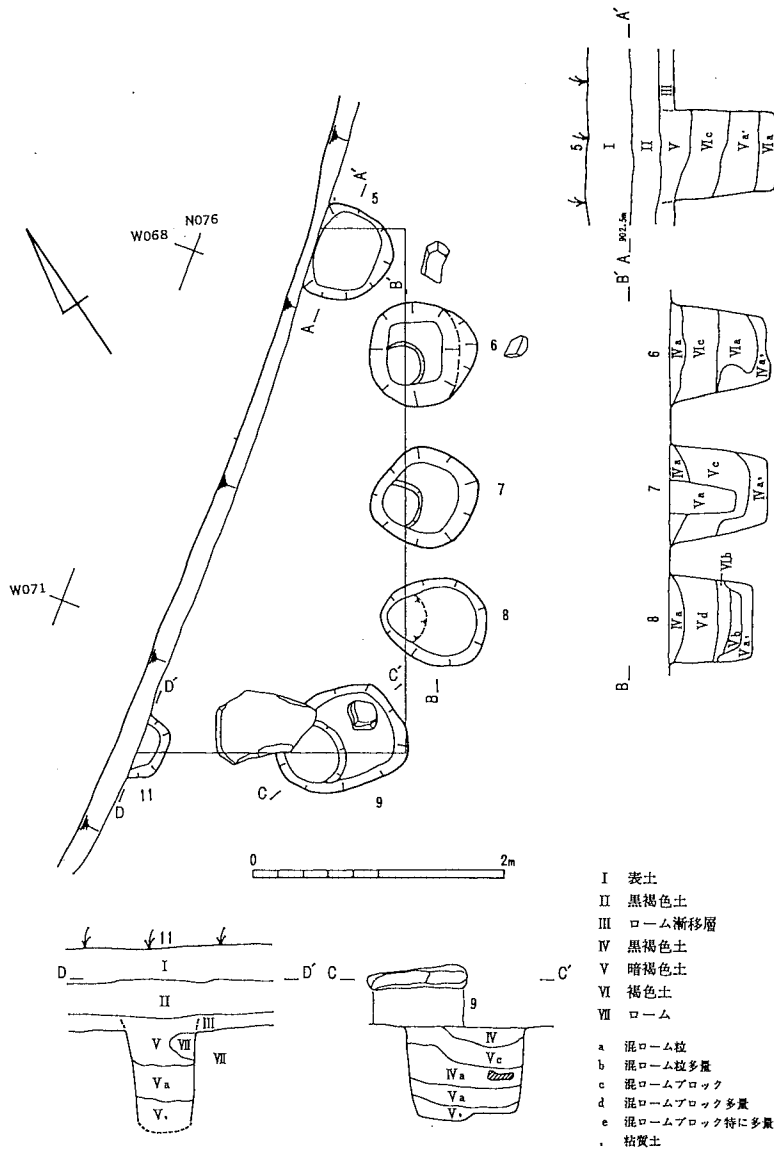




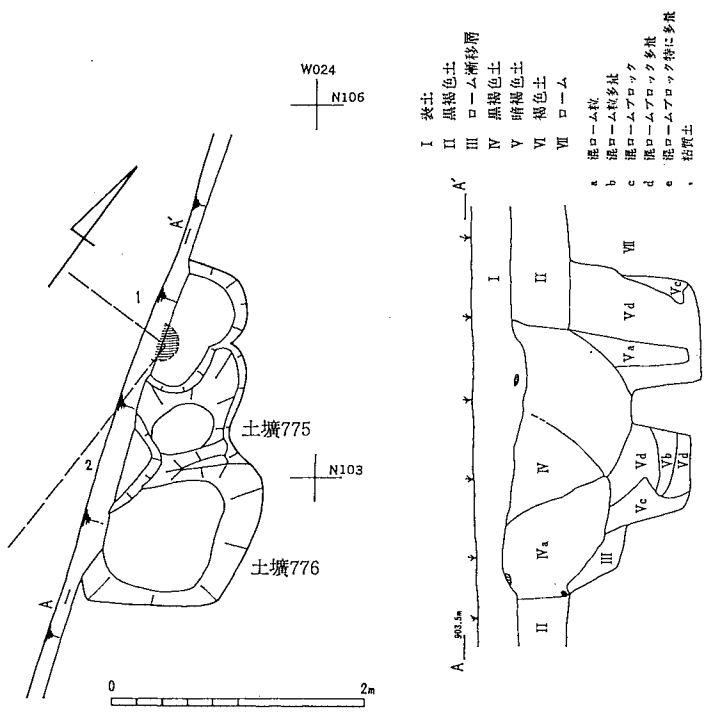


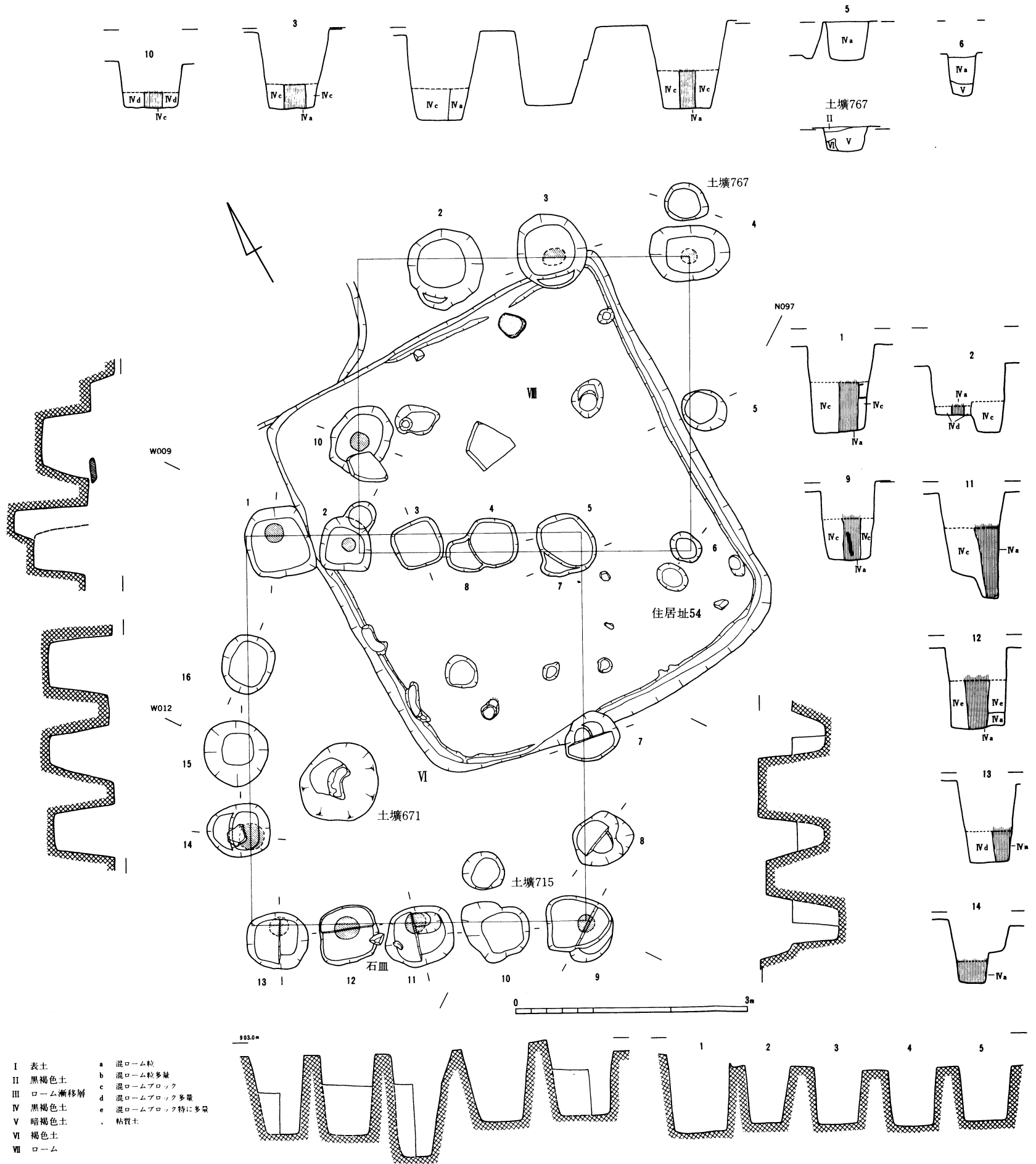


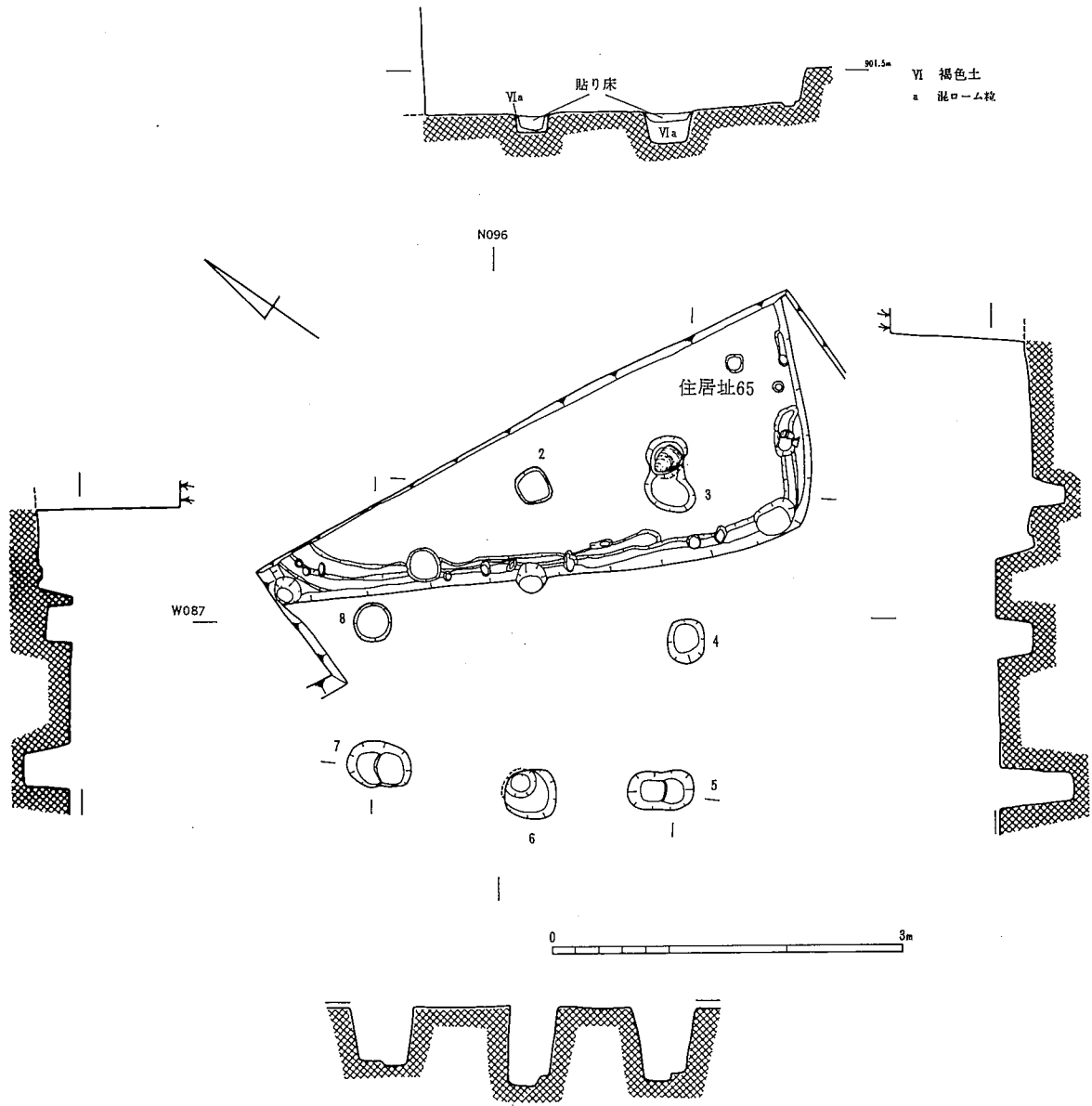
1

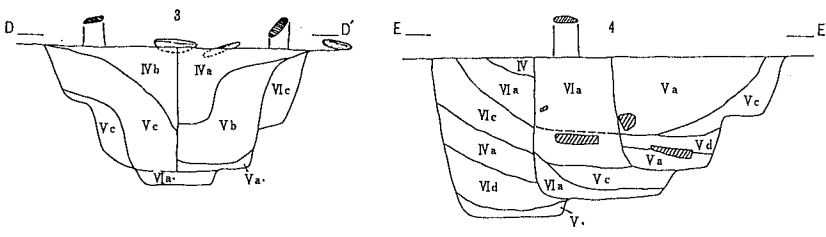
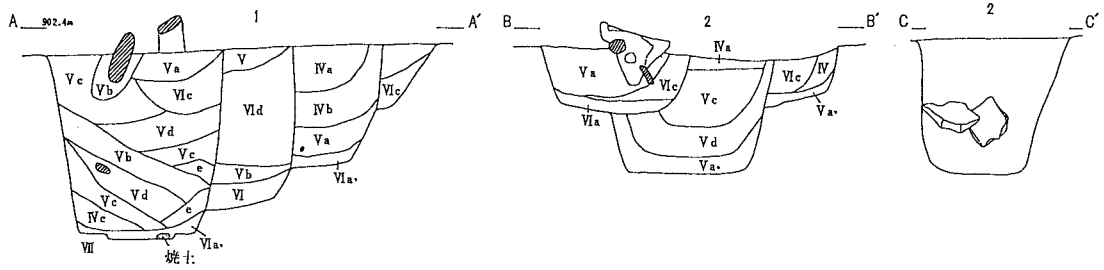
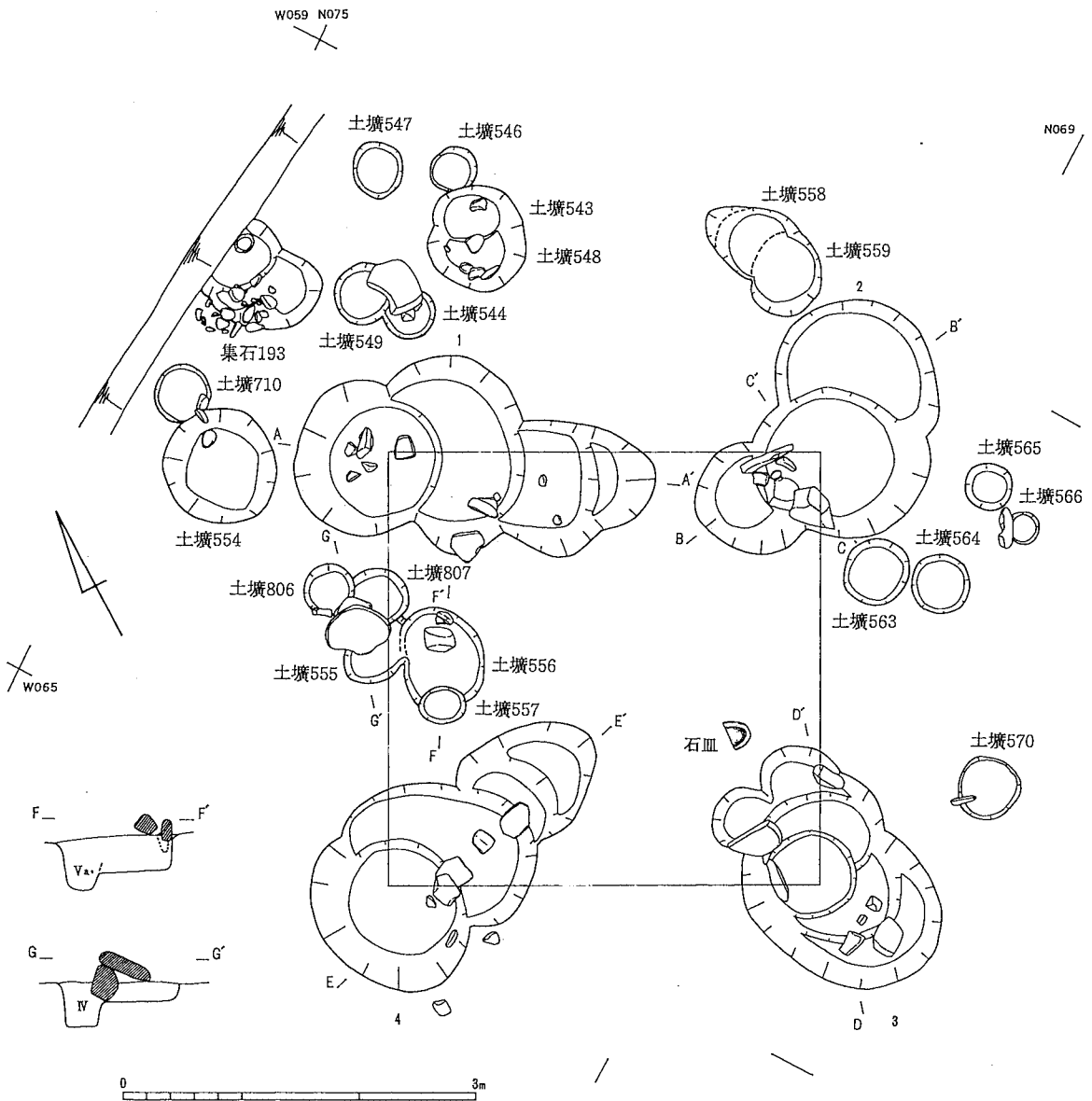


2

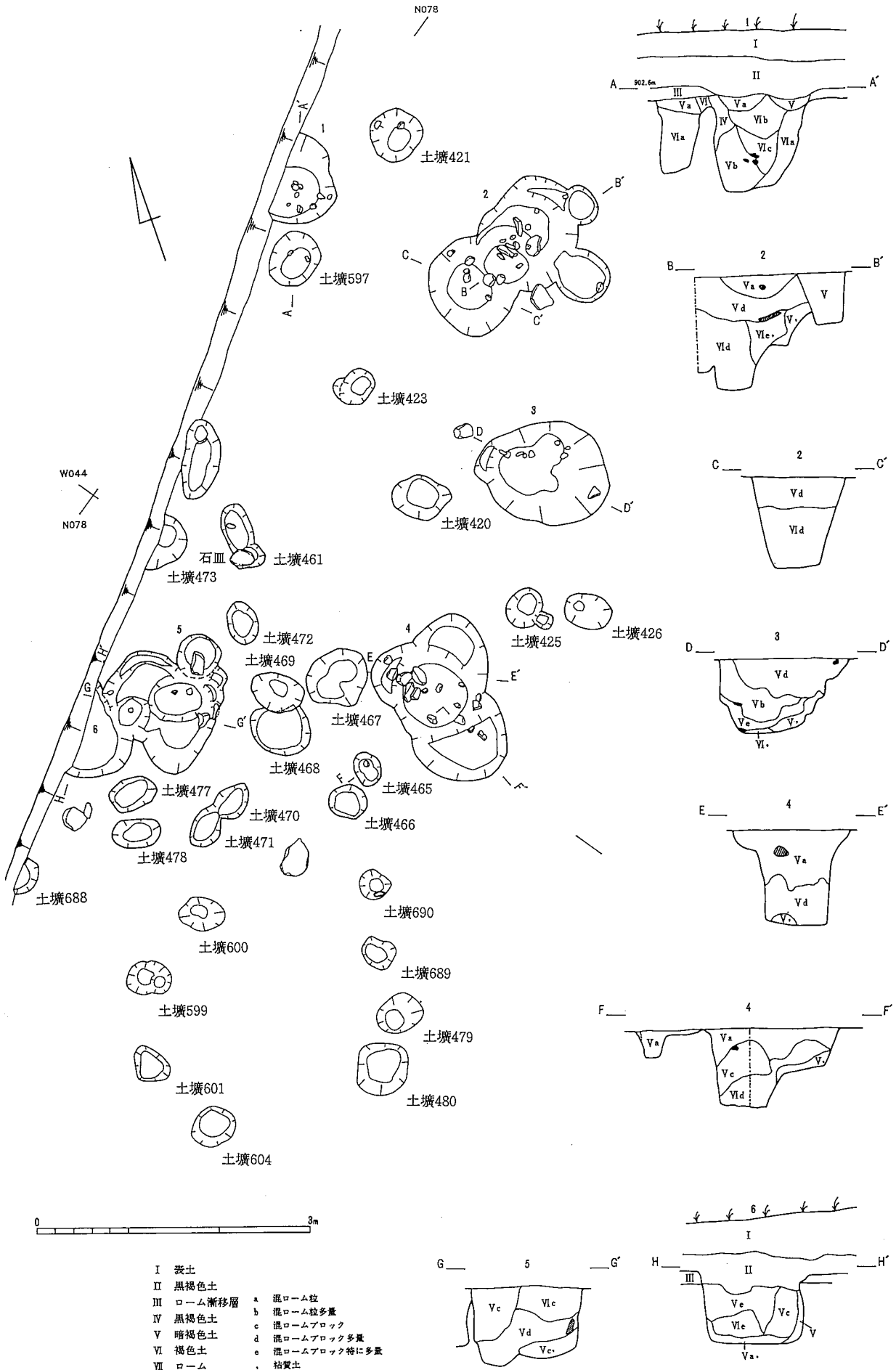




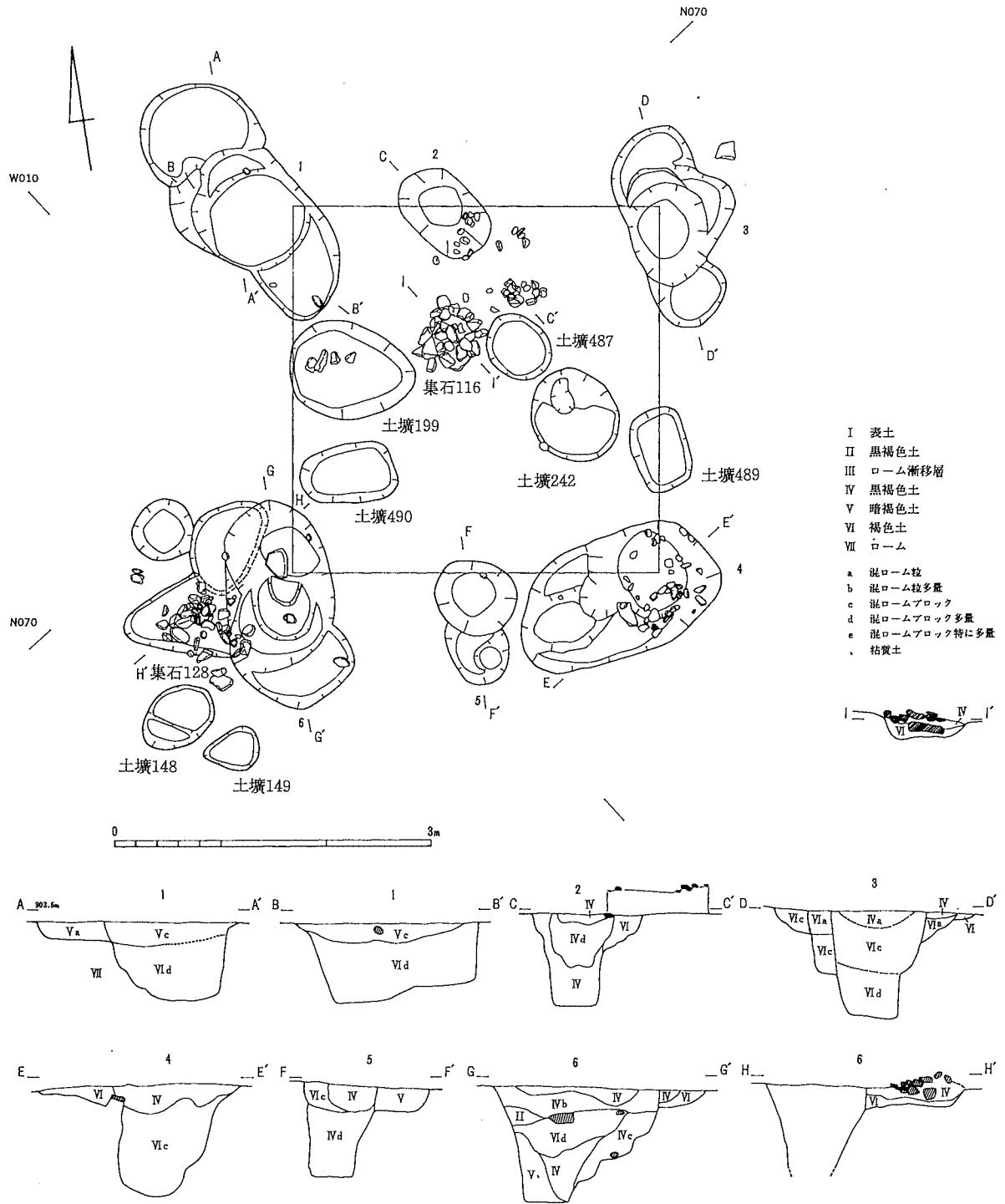


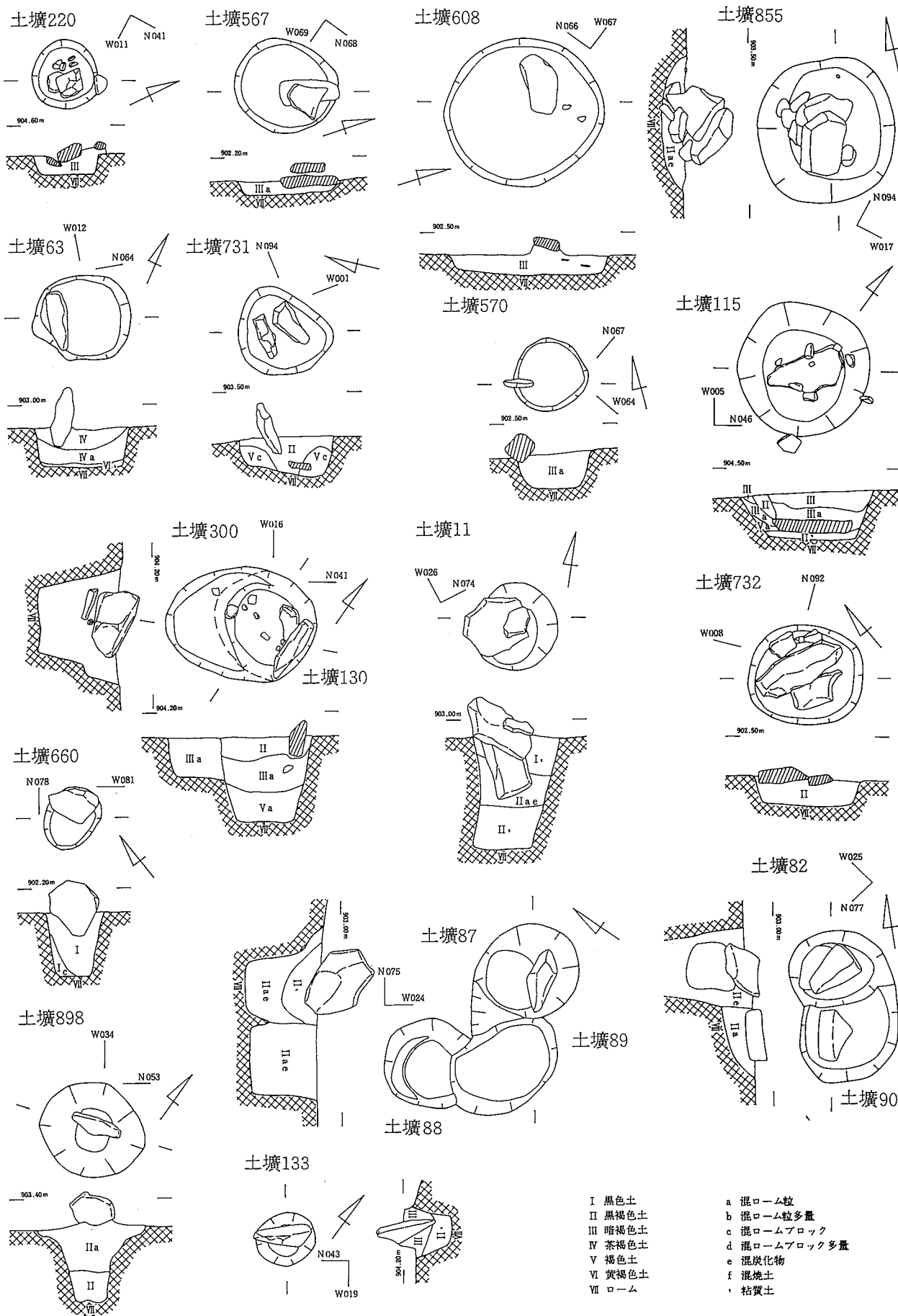


- I 表土
- II 黒褐色土
- III ローム漸移層
- IV 黒褐色土
- V 暗褐色土
- VI 褐色土
- VII ローム
- a 混ローム粒
- b 混ローム粒多量
- c 混ロームブロック
- d 混ロームブロック多量
- e 混ロームブロック特に多量
- ・ 粘黄土

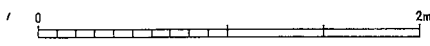


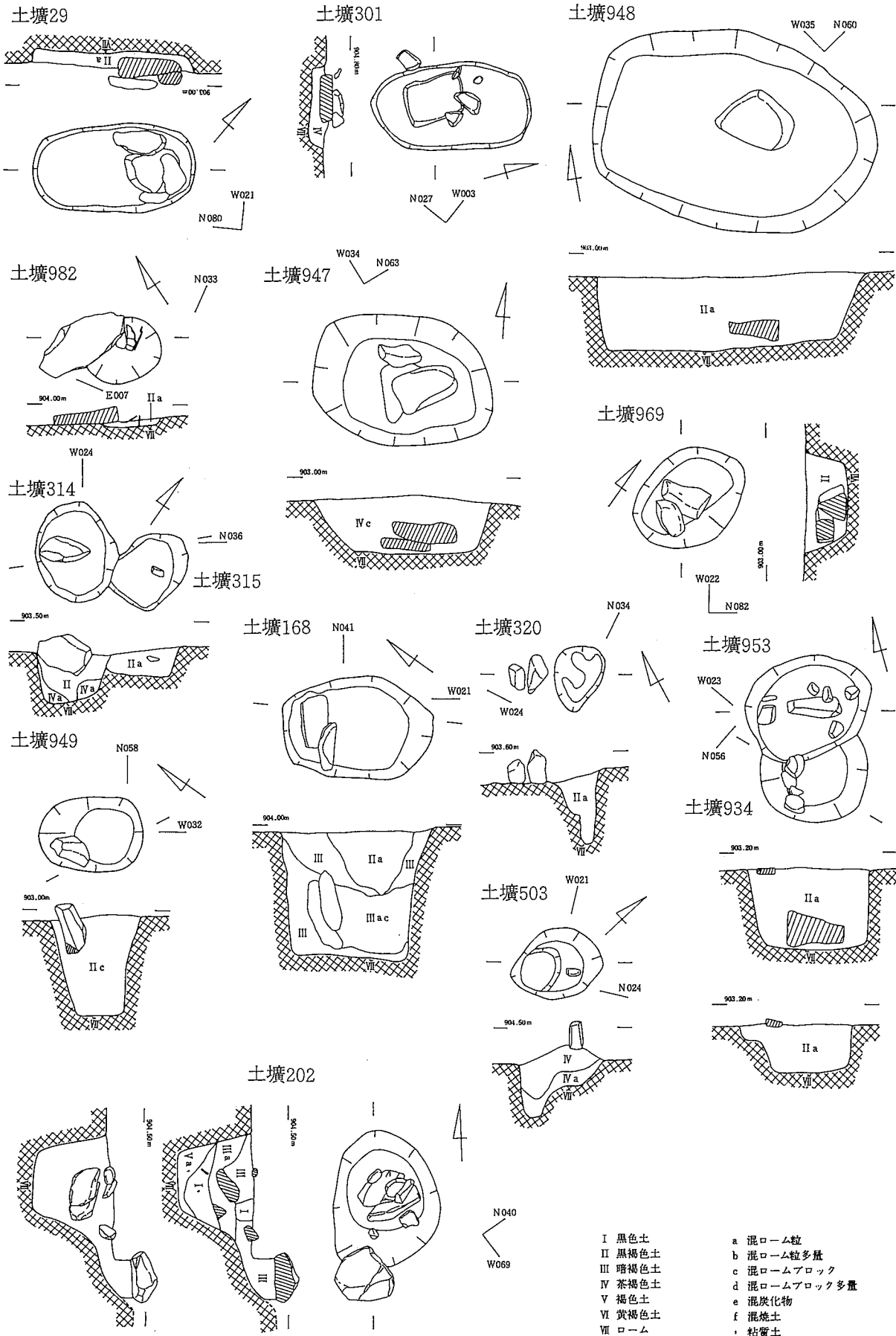
- | | | |
|-----|--------|----------------|
| I | 表土 | |
| II | 黒褐色土 | |
| III | ローム漸移層 | a 混ローム粒 |
| IV | 黒褐色土 | b 混ローム粒多量 |
| V | 暗褐色土 | c 混ロームブロック |
| VI | 褐色土 | d 混ロームブロック多量 |
| VII | ローム | e 混ロームブロック特に多量 |
| | | f 粘質土 |

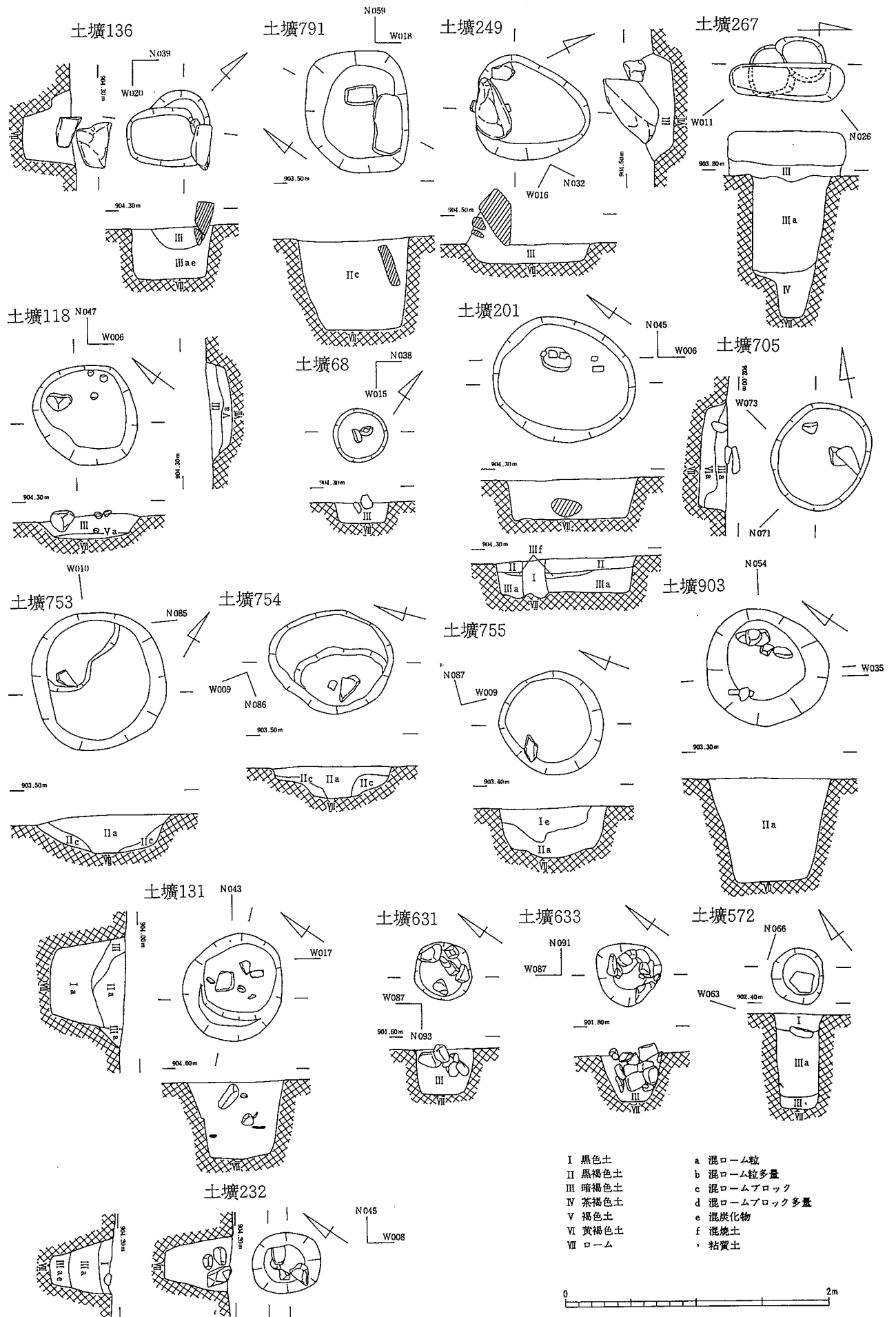


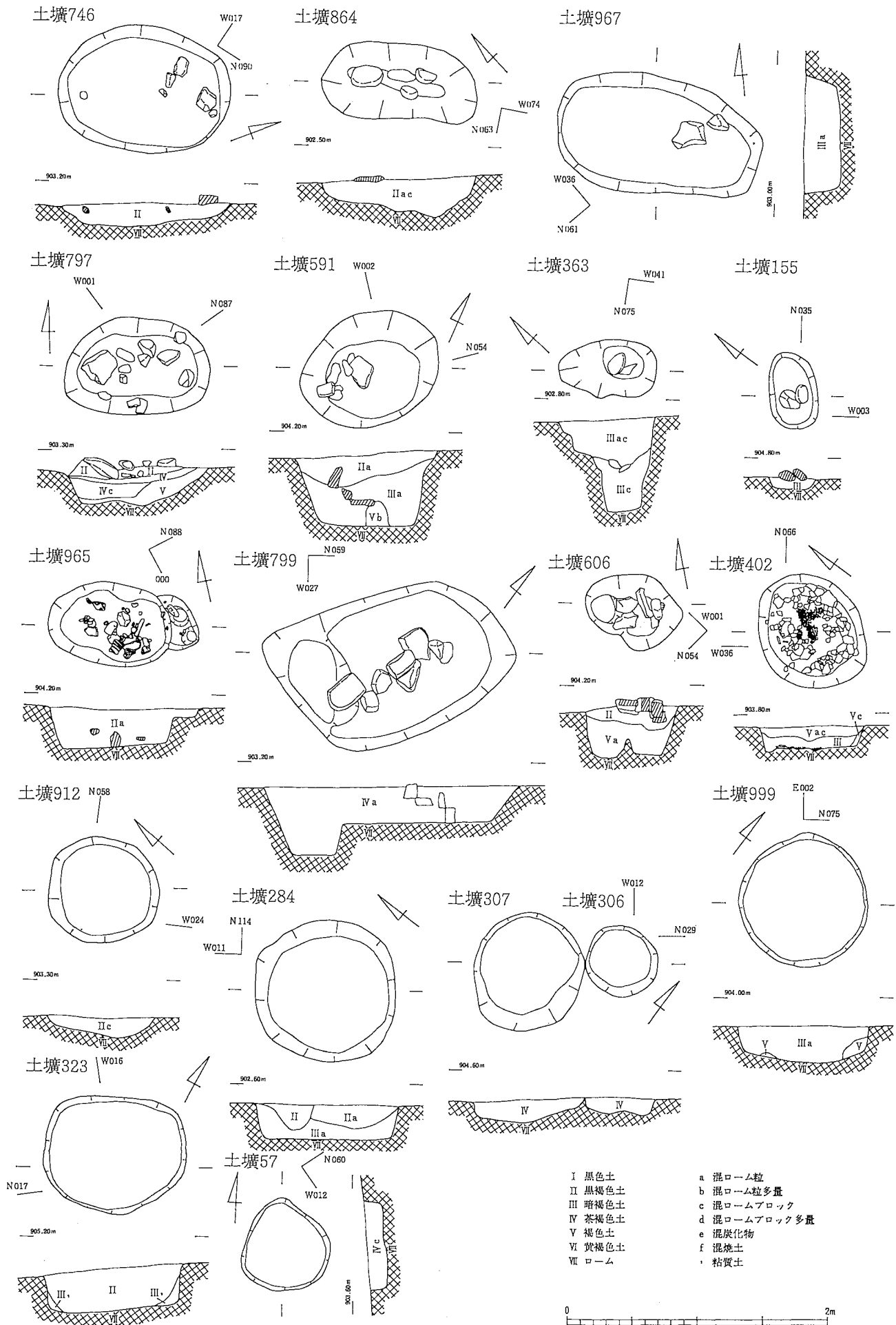


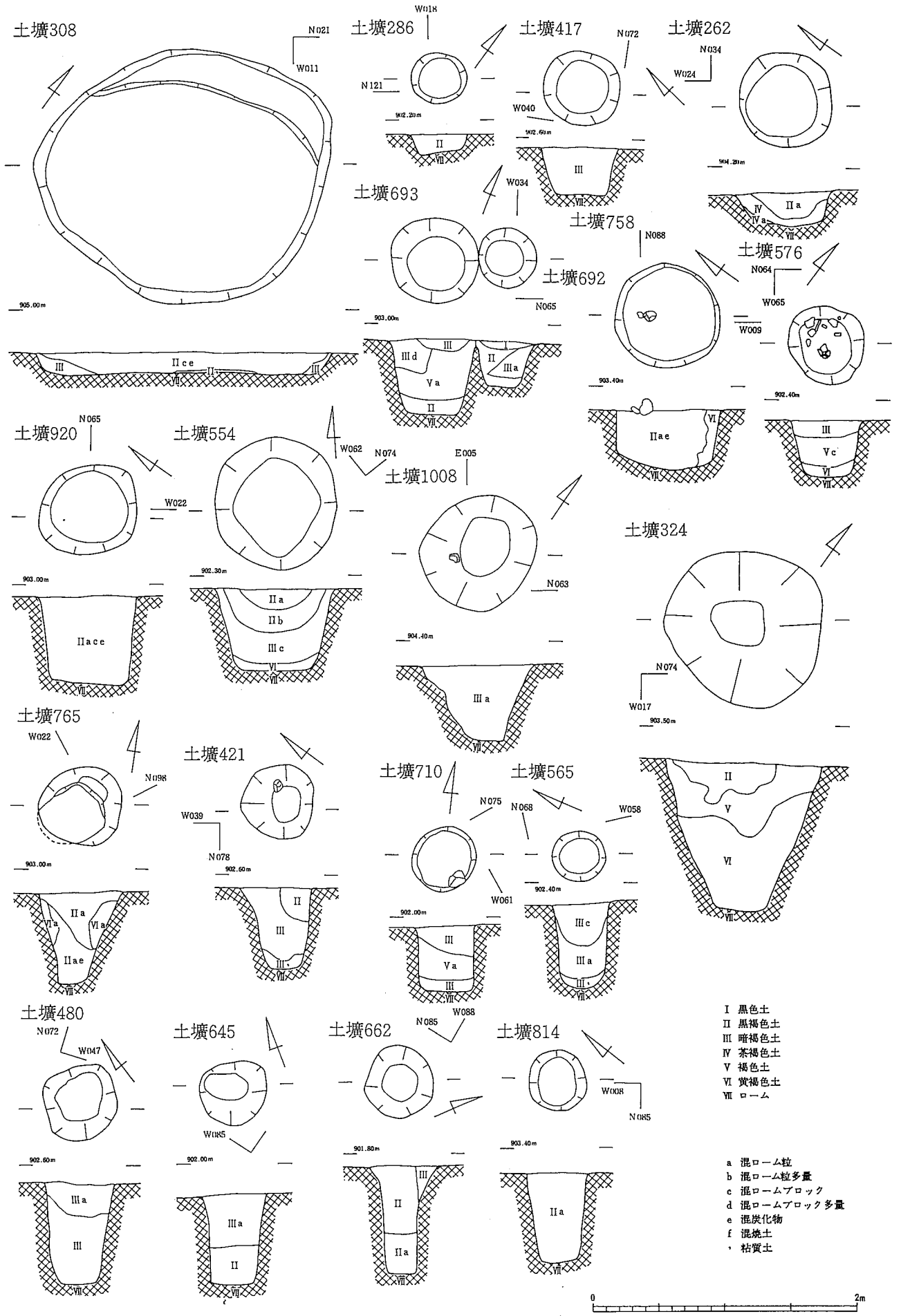
- | | |
|----------|--------------|
| I 黒色土 | a 混ローム粒 |
| II 黒褐色土 | b 混ローム粒多量 |
| III 暗褐色土 | c 混ロームブロック |
| IV 茶褐色土 | d 混ロームブロック多量 |
| V 褐色土 | e 混炭化物 |
| VI 黄褐色土 | f 混焼土 |
| VII ローム | ・ 粘質土 |

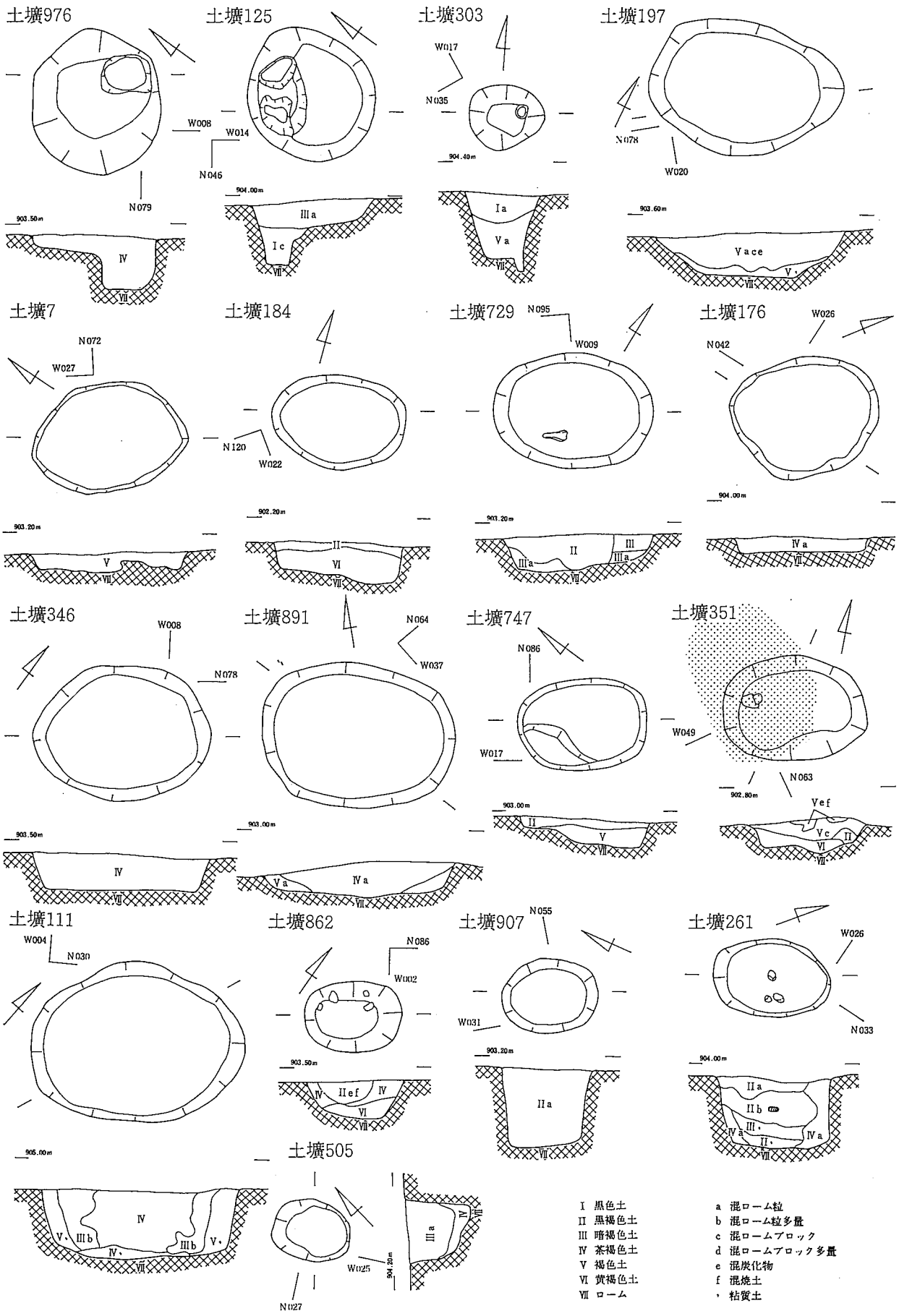


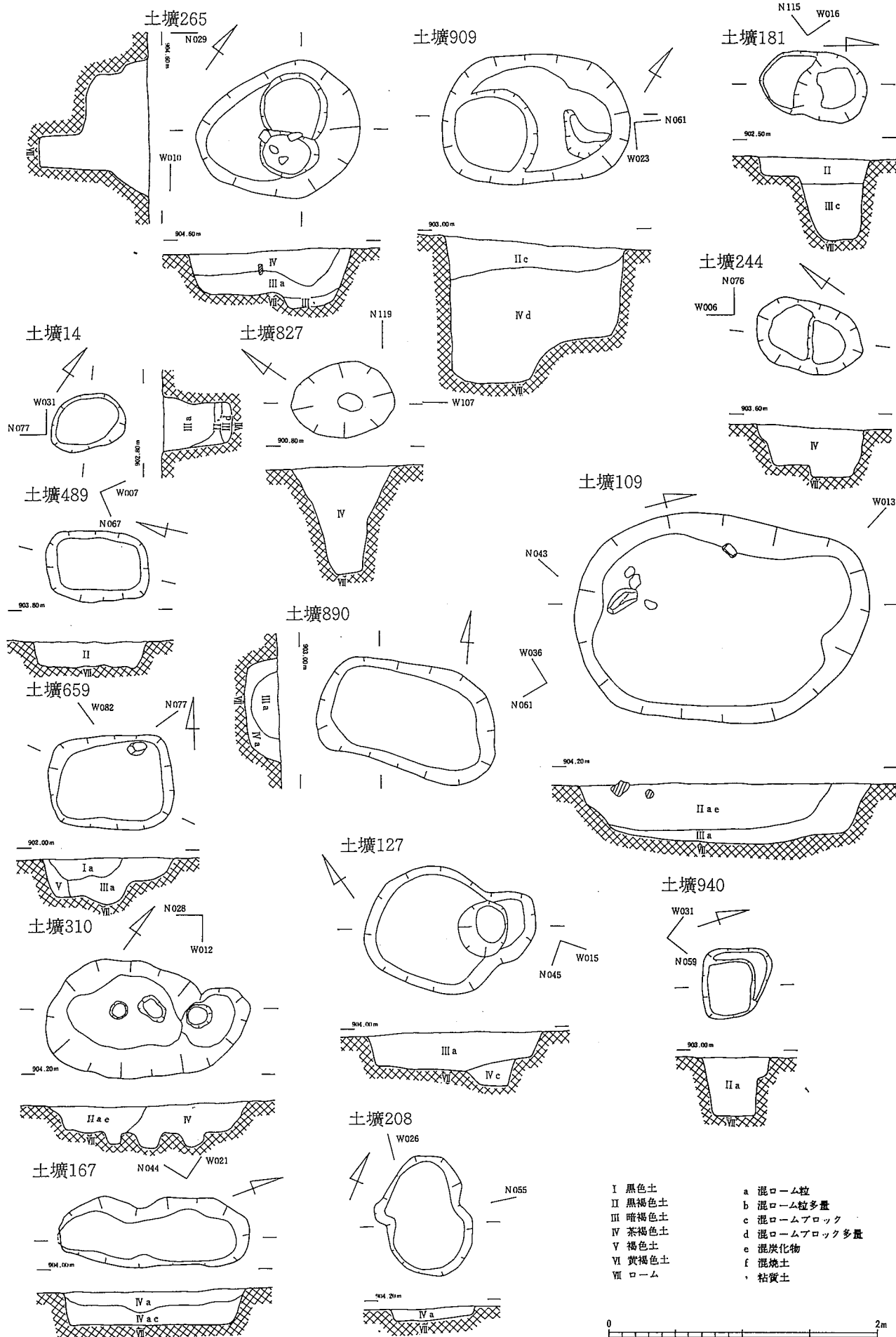




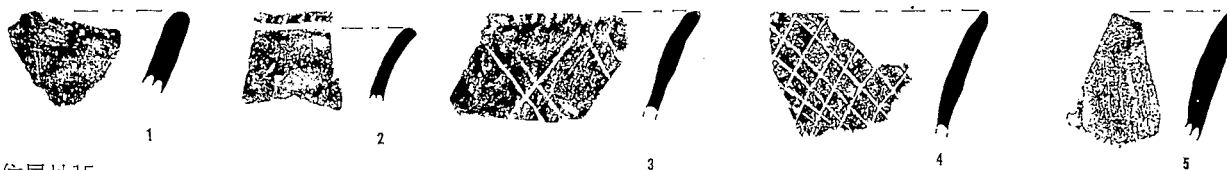




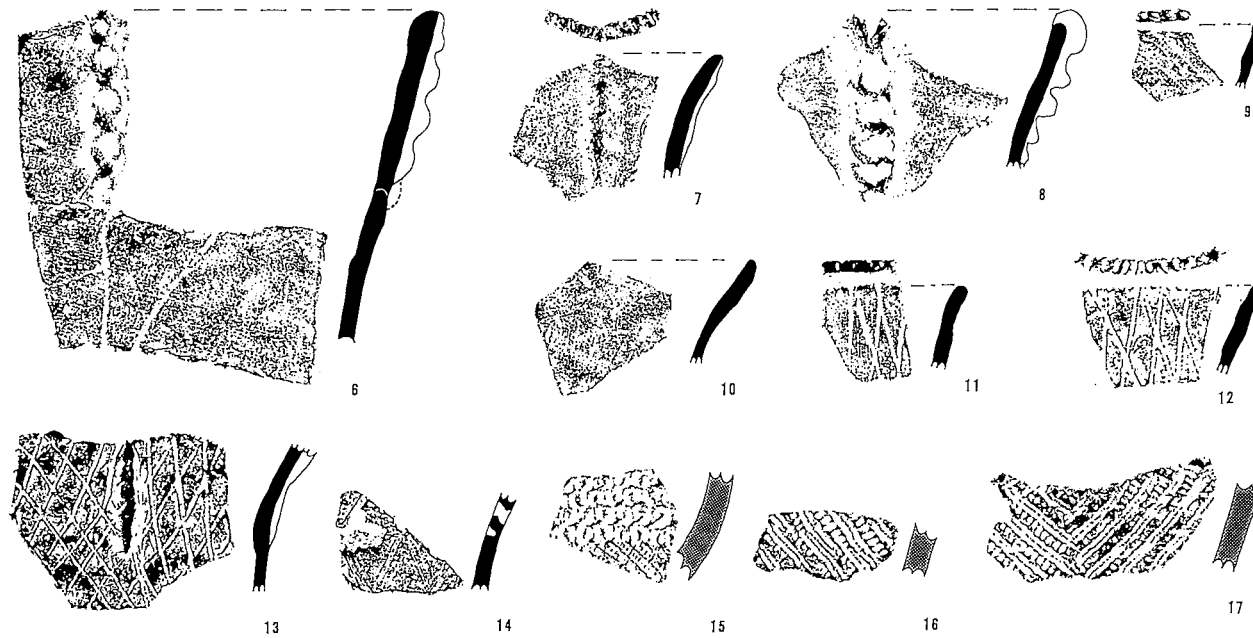




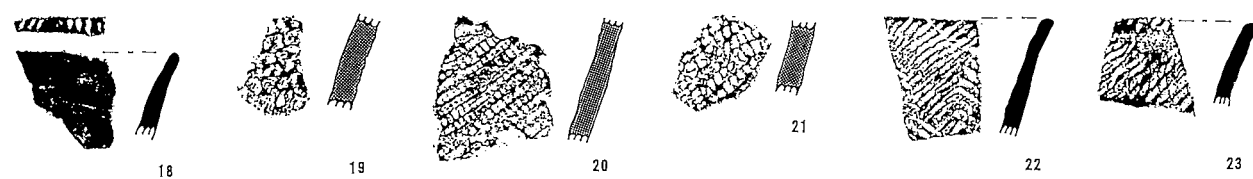
住居址14




住居址15




住居址24



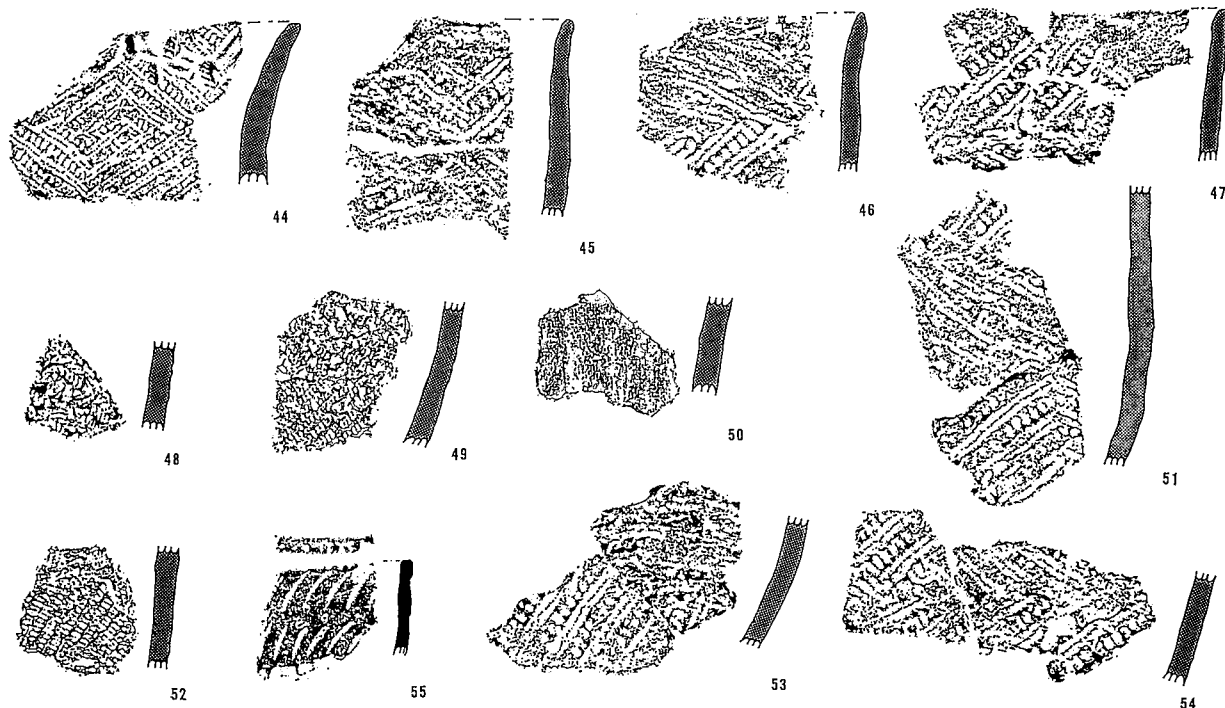
住居址26




住居址29



住居址30



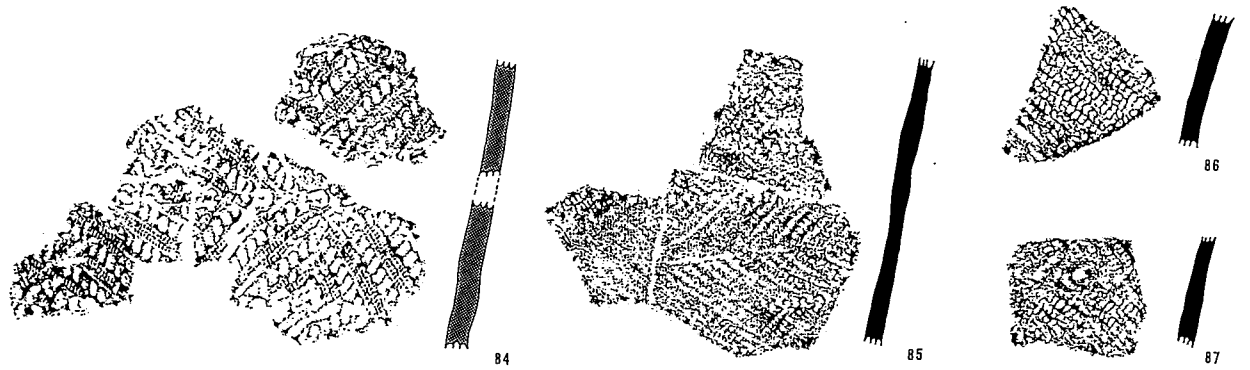

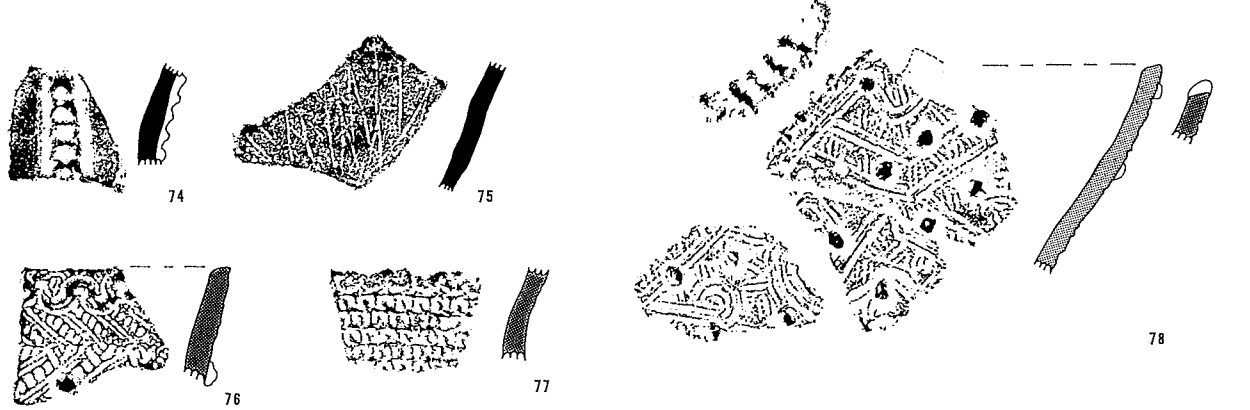
住居址31



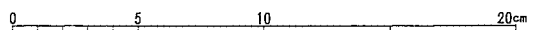
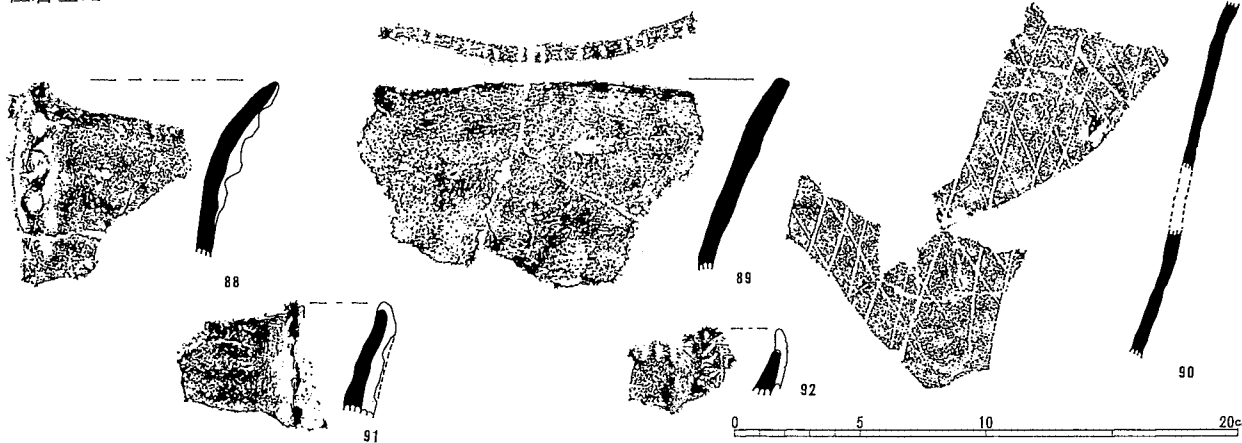
住居址36



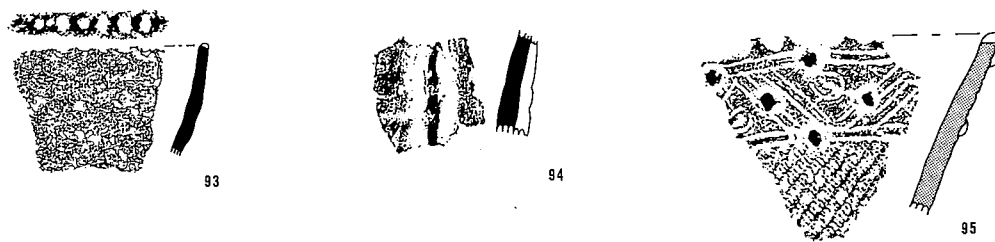
住居址44



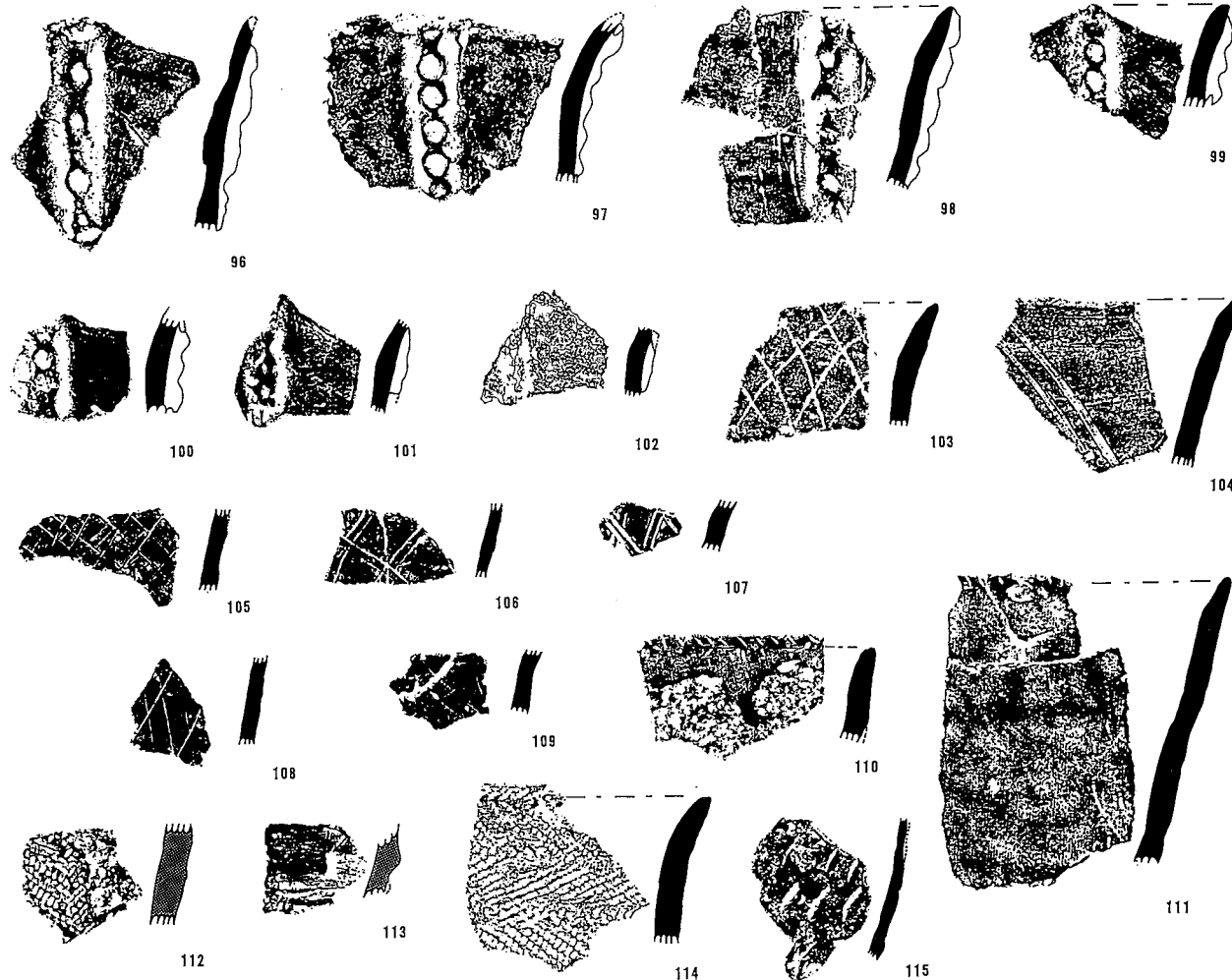
住居址71



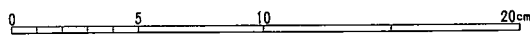
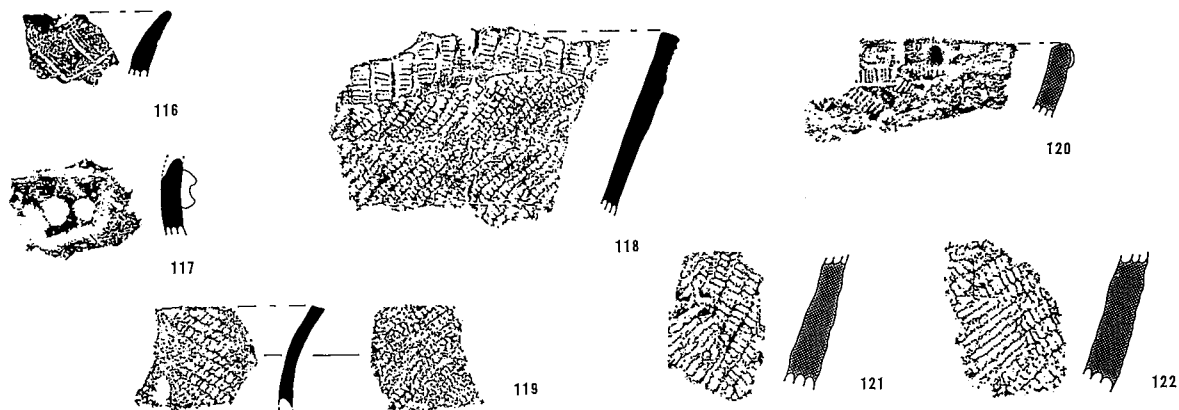
住居址39




住居址40




住居址56




住居址53




住居址 54



住居址64

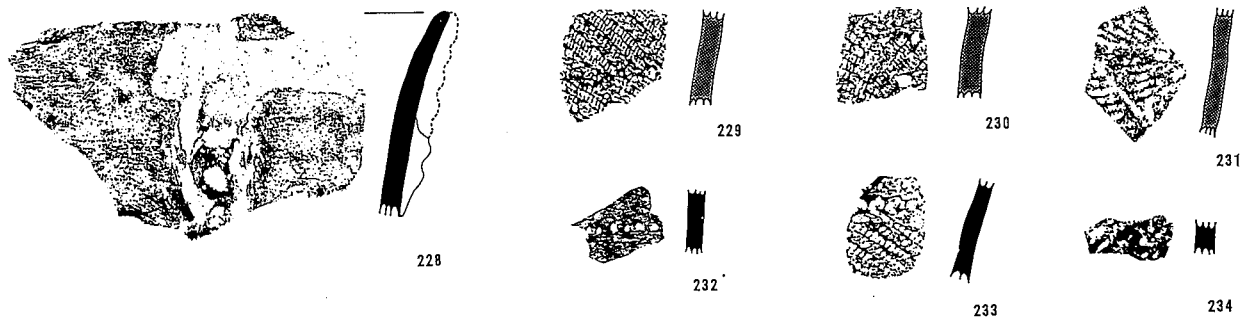


住居址65


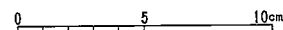


0 5 10cm

住居址68




住居址69




住居址78



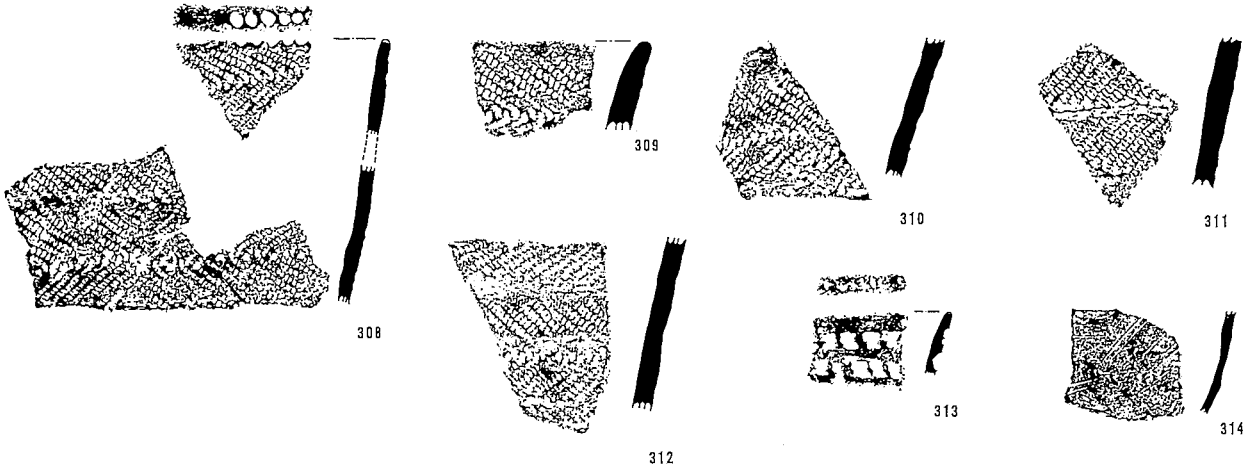
住居址80




住居址 37 —— (1)




住居址 37 —— (2)




住居址 63 —— (1)




住居址 63 — (2)



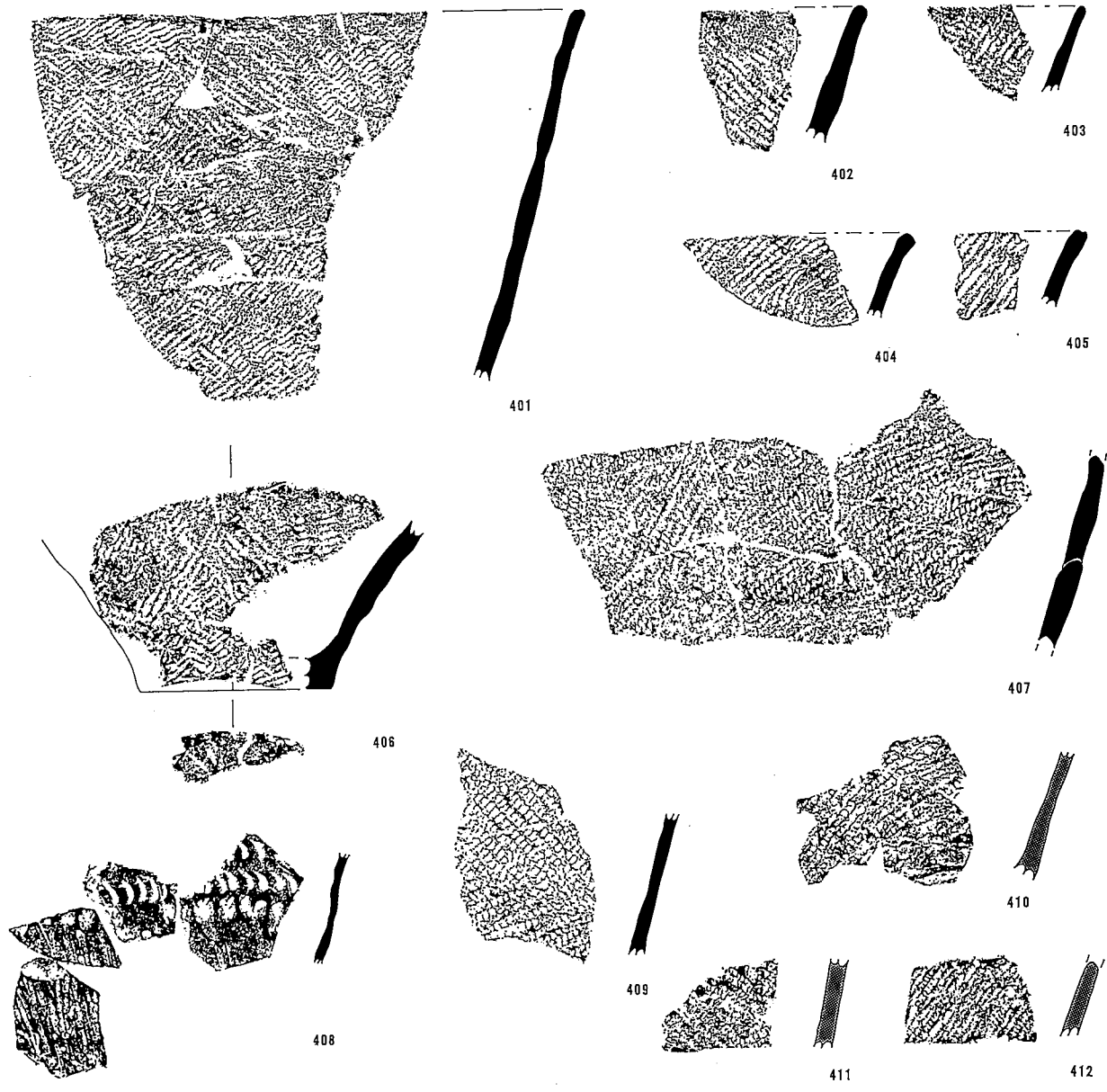
住居址 4



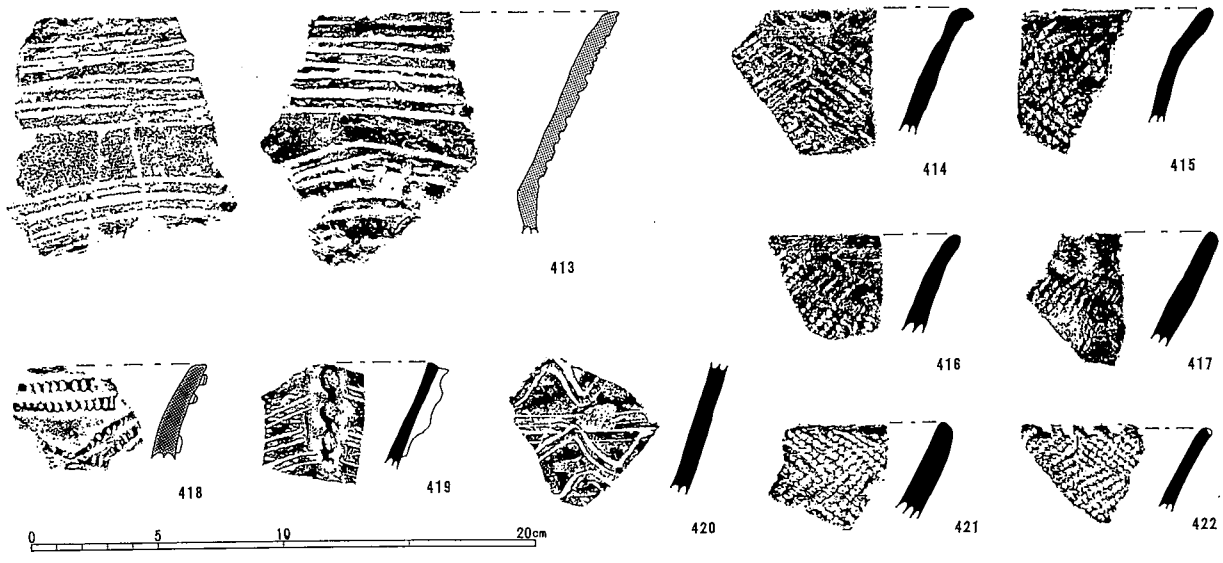
住居址 41



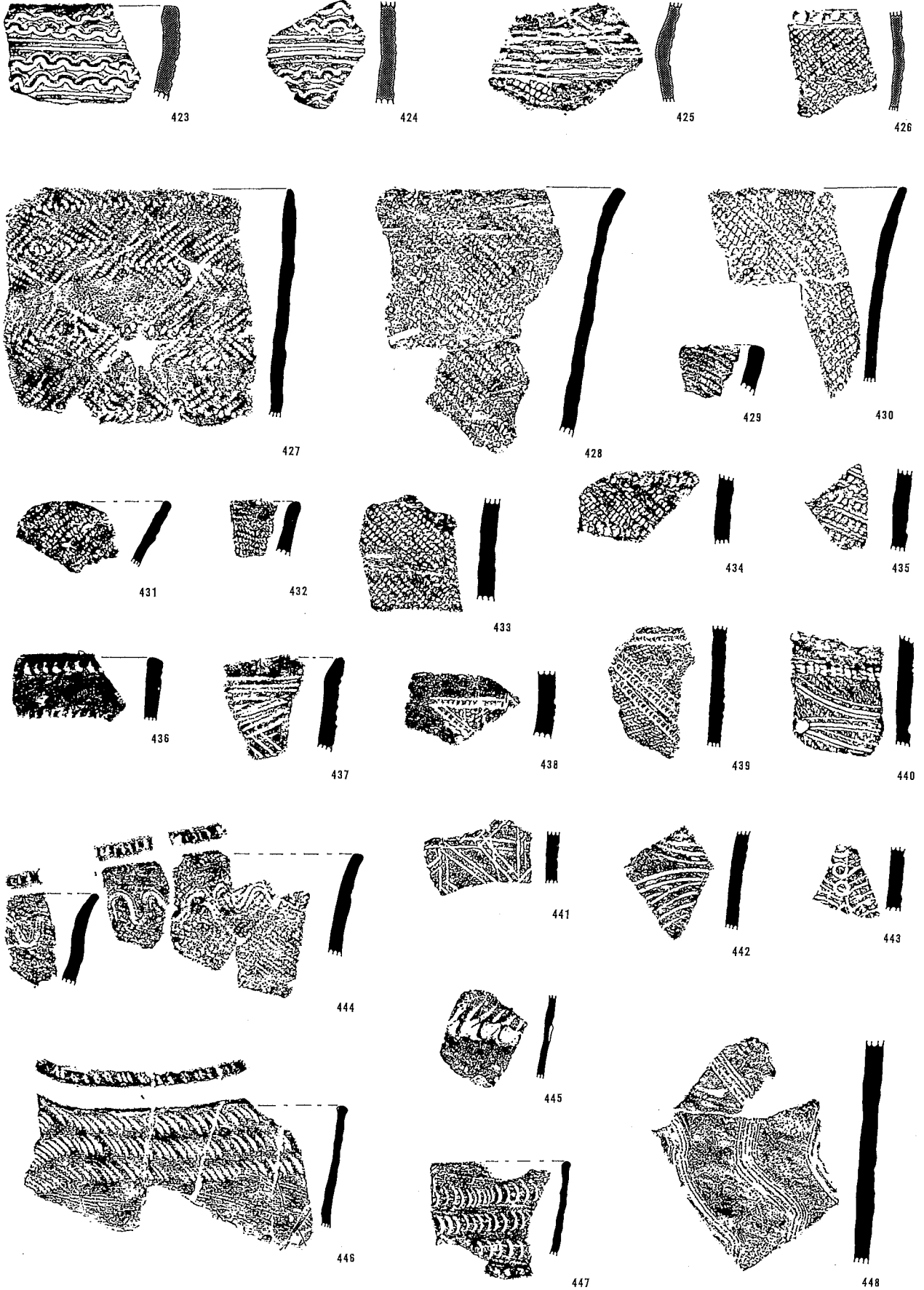
住居址13



住居址 27



住居址 12

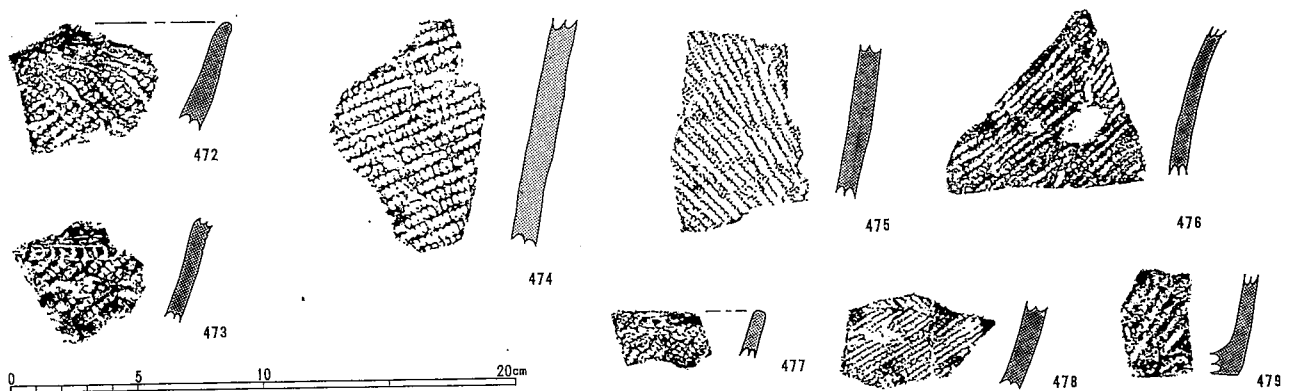


0 5 10 20cm


住居址33 —(1) 下層




上層



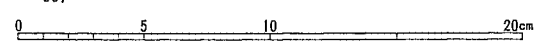
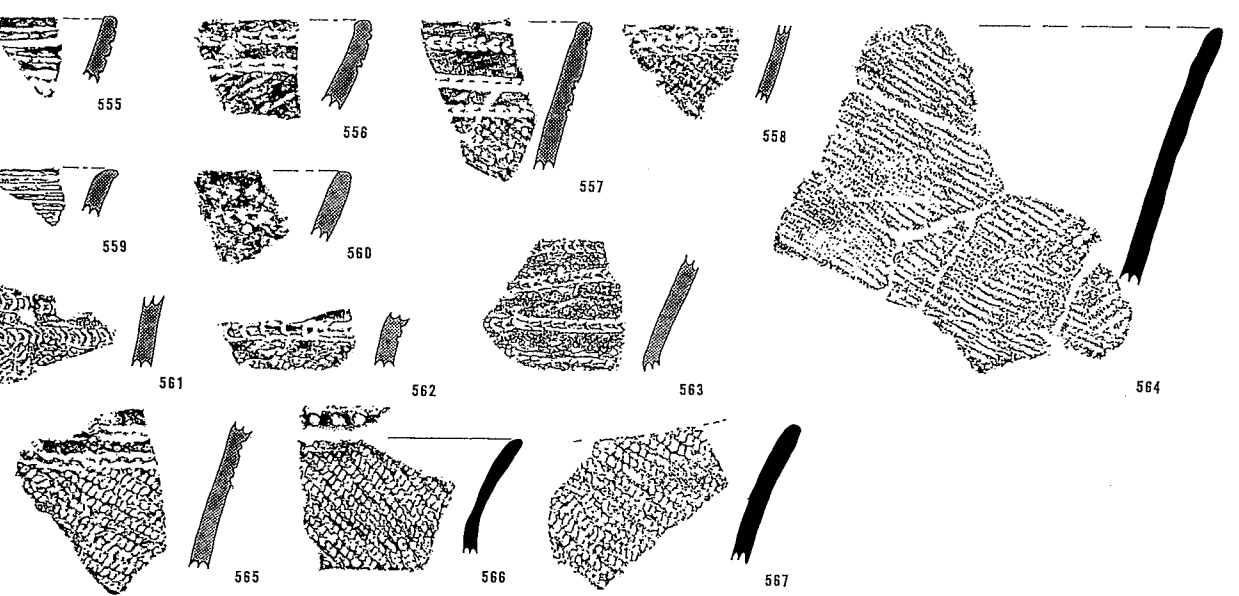
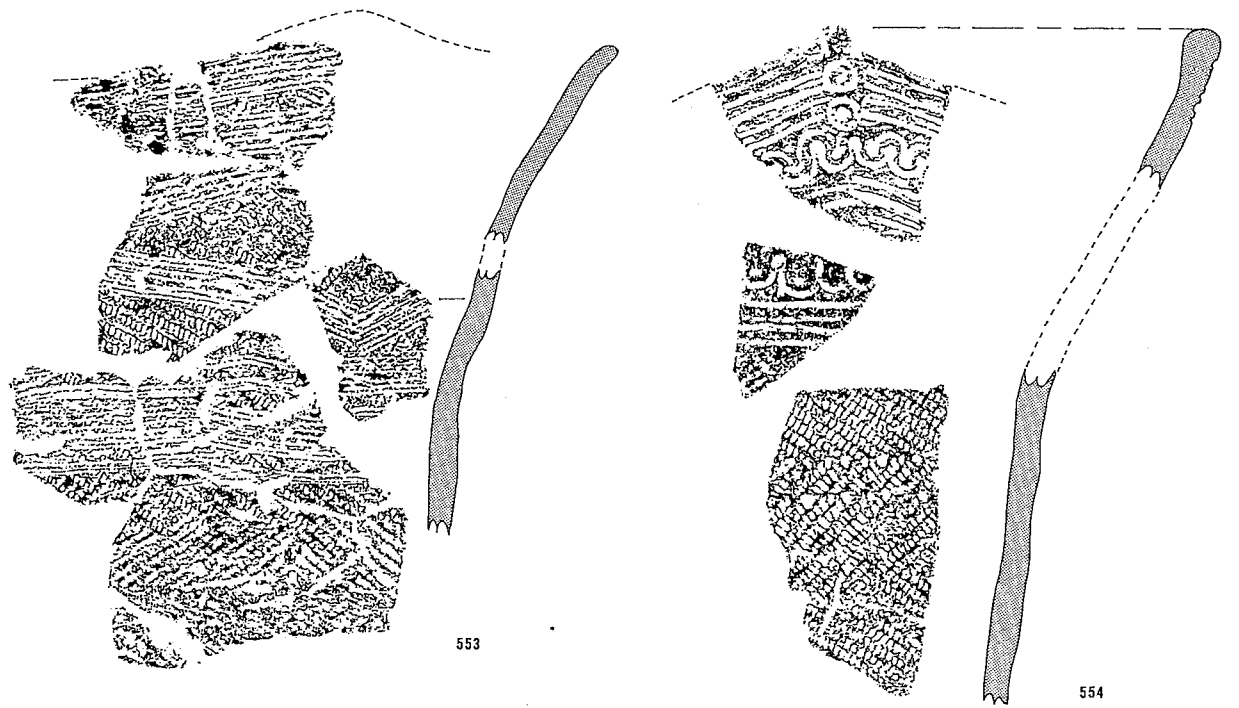
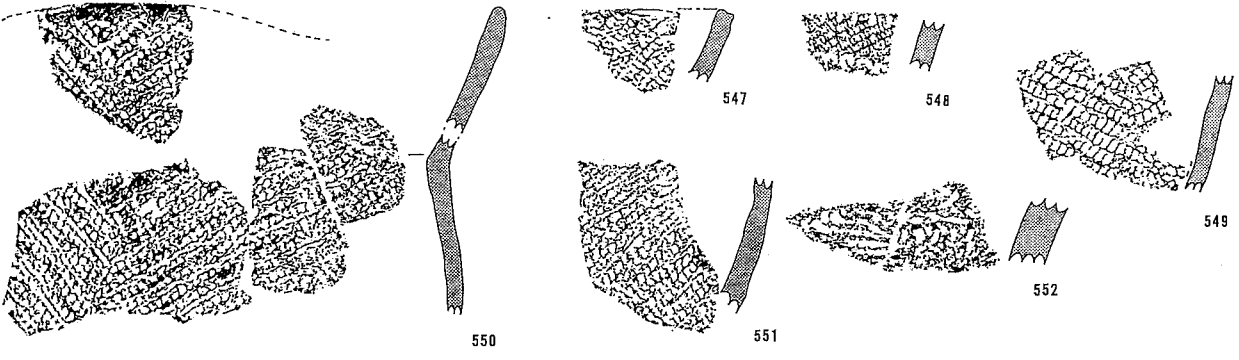
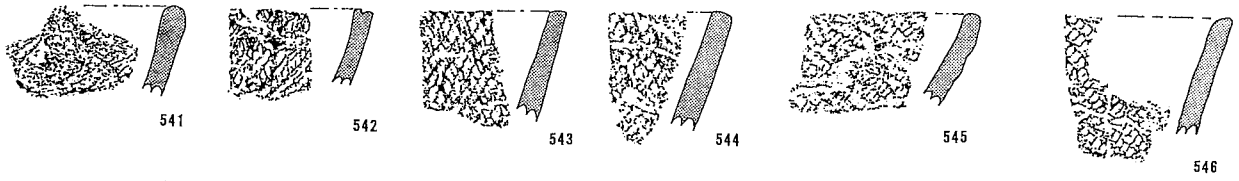
住居址33 — (2)



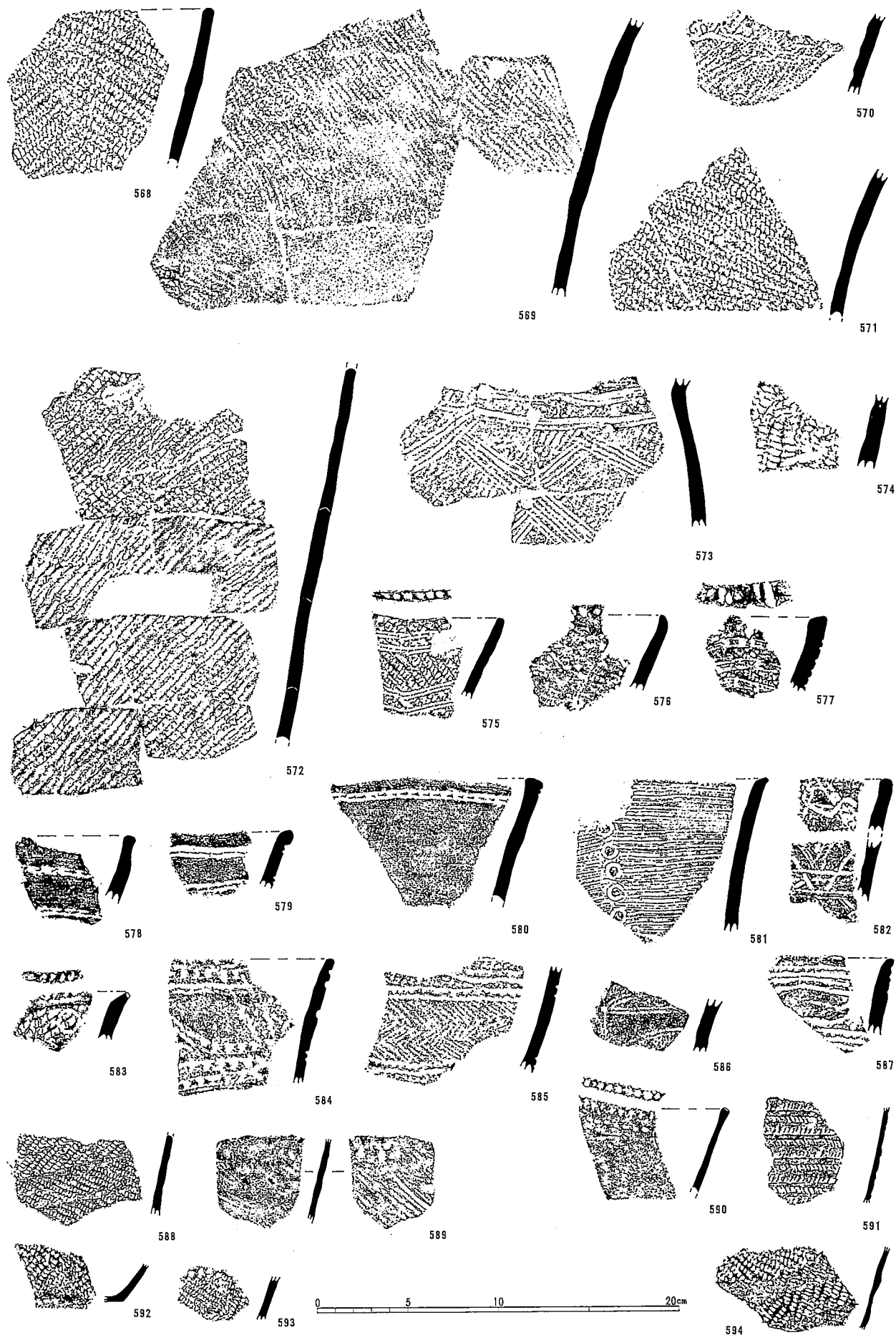
住居址 42・43




住居址 49 — (1)




住居址49 —— (2)



住居址50




住居址51




0 5 10 20cm


住居址59



住居址 61 — (1)



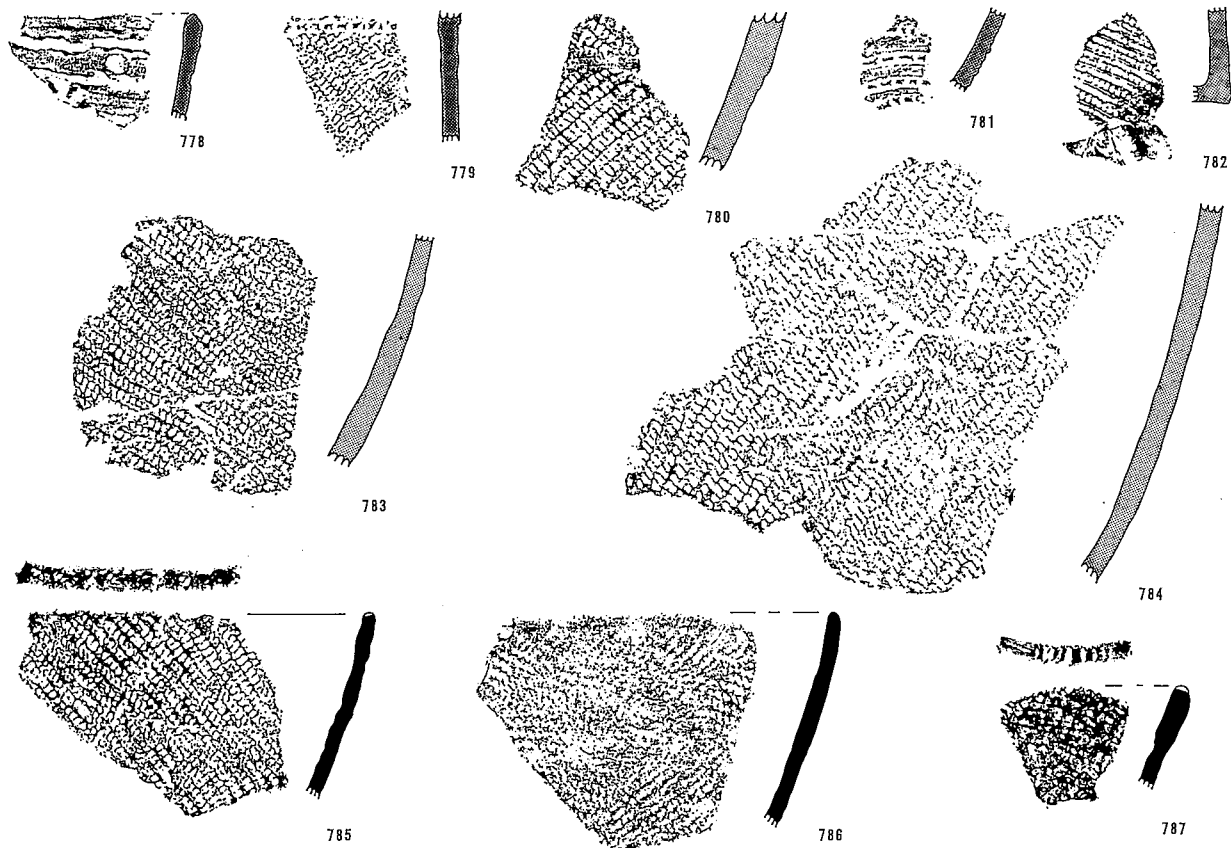
住居址61 —— (2)



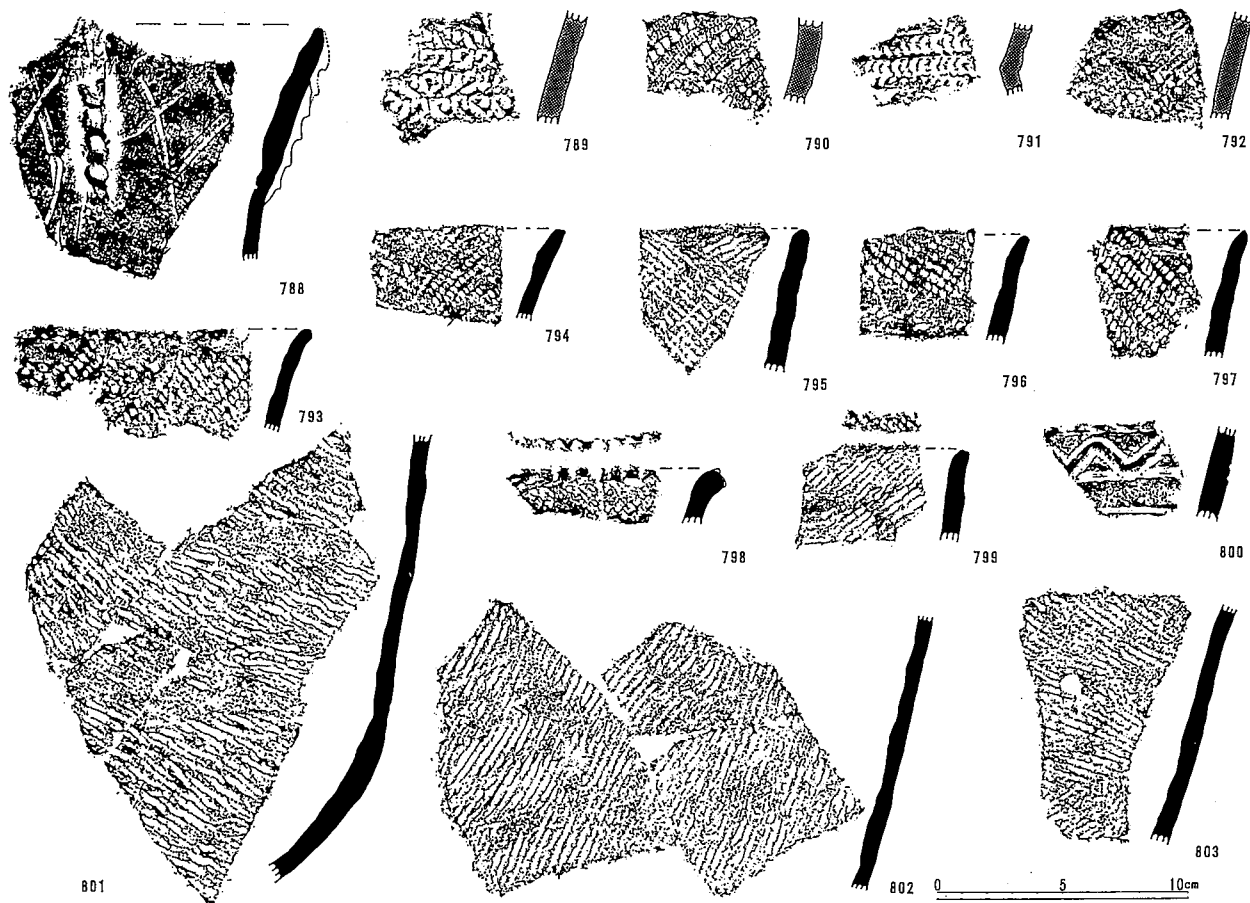
住居址 66・81




住居址70




住居址77




住居址 74 (旧) — (1)



住居址74(旧)—(2)




住居址 74 (旧) — (3)




0 5 10 20cm


住居址 76 —— (1)




住居址76 —— (2)




住居址 76 —— (3)




住居址 5




住居址 6




住居址 9



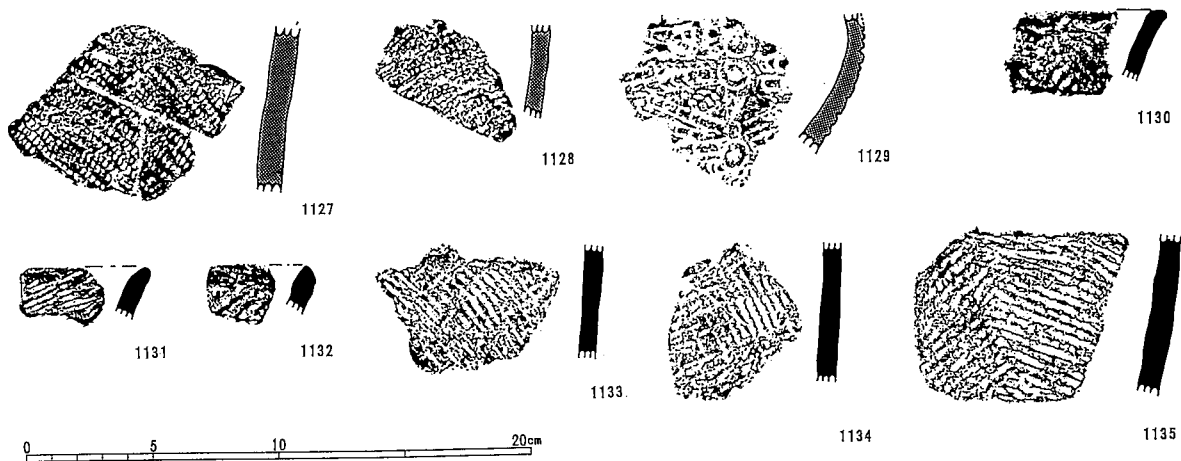
住居址 11




住居址34




住居址67 — (1)




住居址 67 —— (2)




住居址 45 —— (1)




住居址45 — (2)



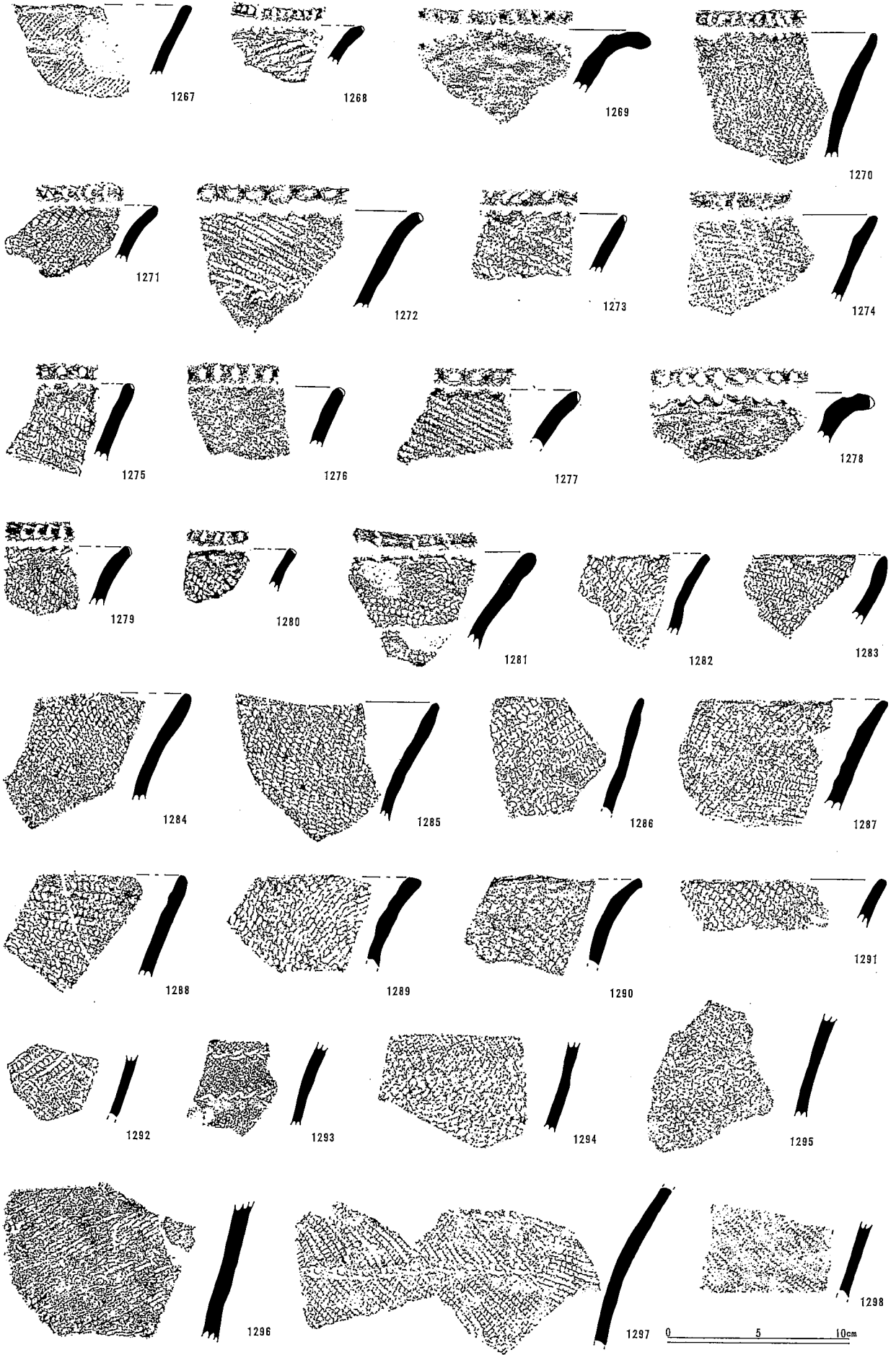
住居址45 — (3)




住居址58




住居址52 — (1)




住居址52 —— (2)



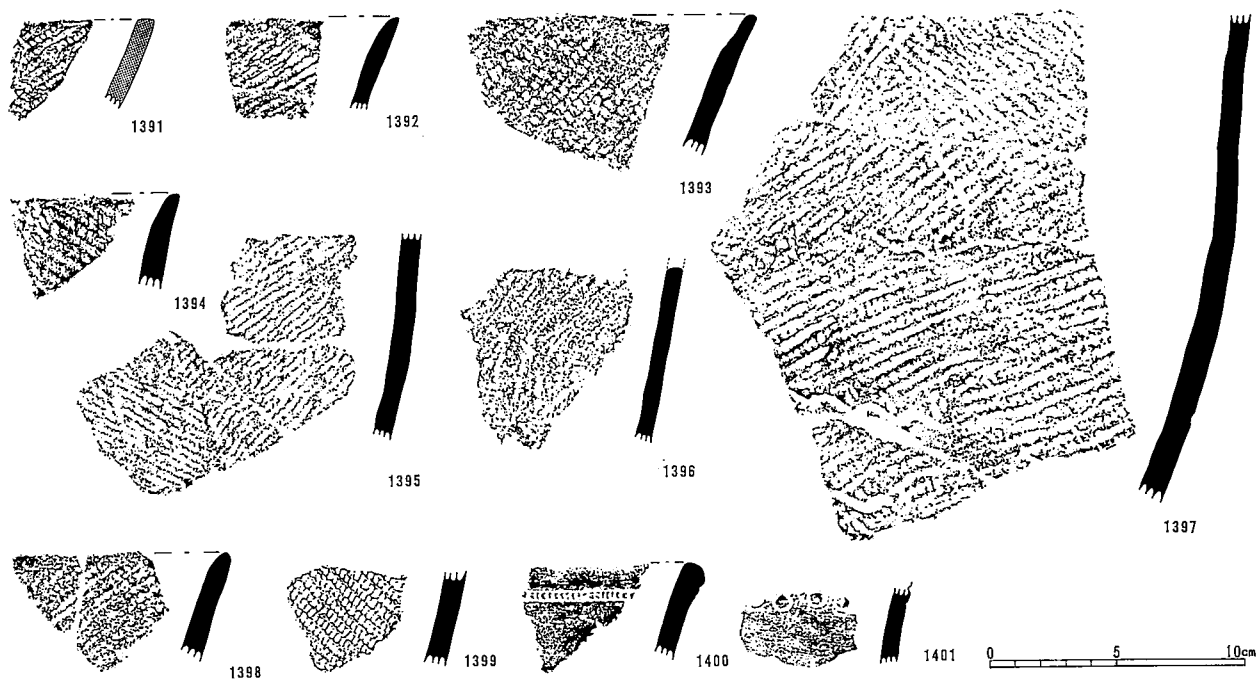
住居址 52 —— (3)




住居址 74 (新)




住居址 75—(1)



住居址 75—(2)




住居址 79




住居址 72 — (1)


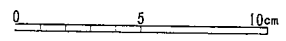
下層




住居址 72 —— (2)




上層




住居址 72 — (3)




住居址 72 — (4)



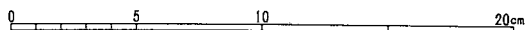
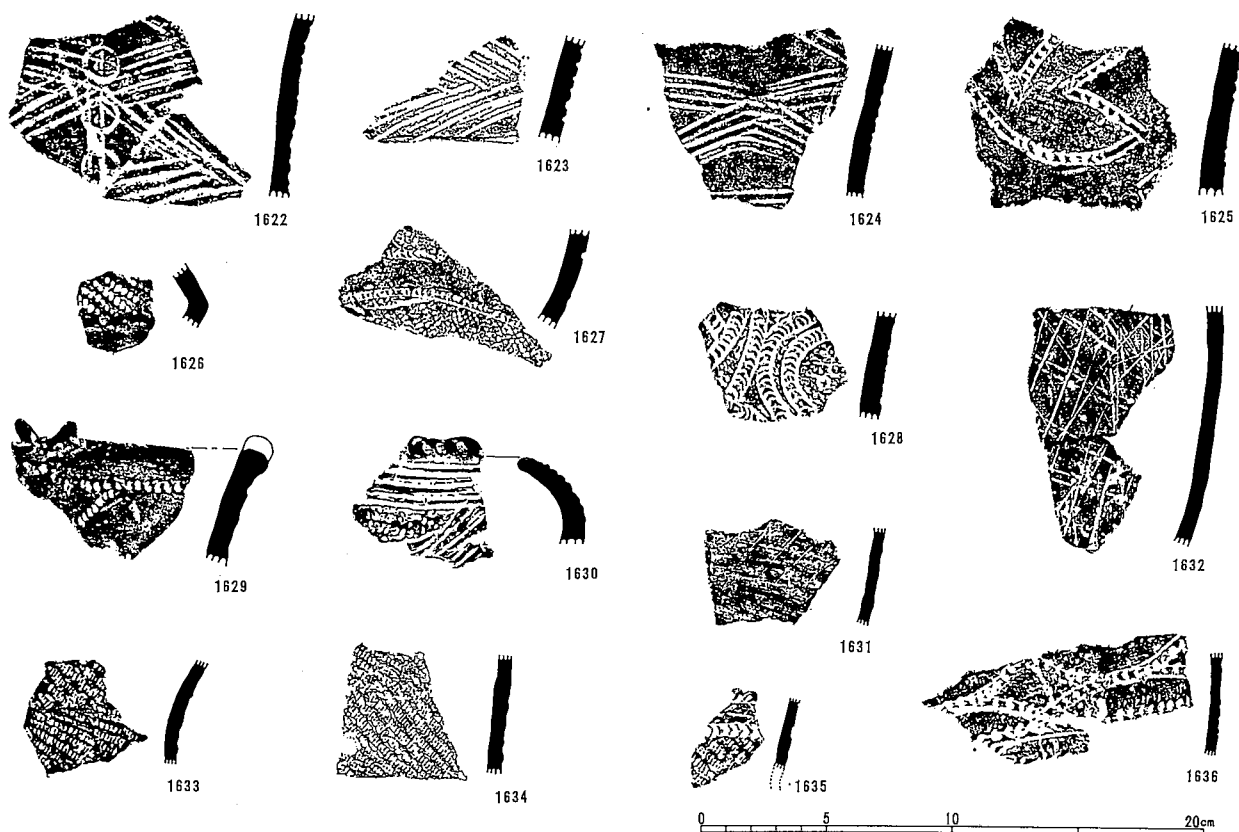
住居址 72 —— (5)




住居址 72 — (6)



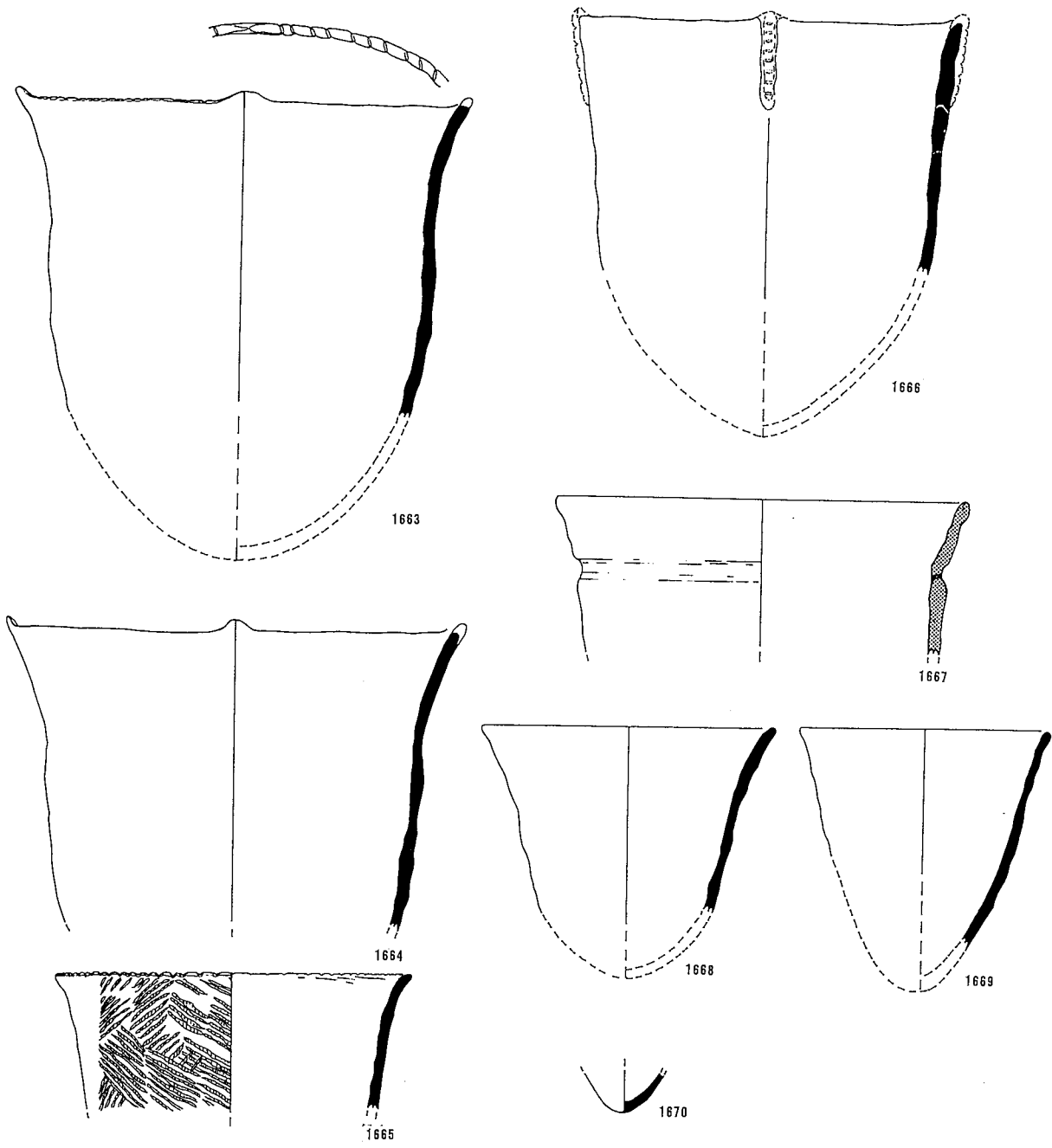
住居址 7 — (1)



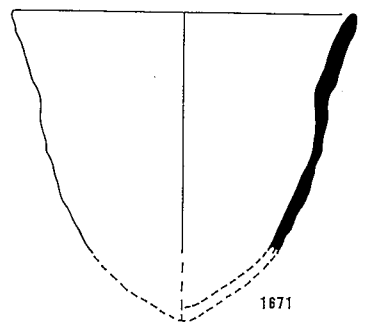
住居址 7 一(2)



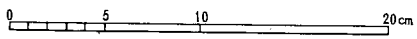
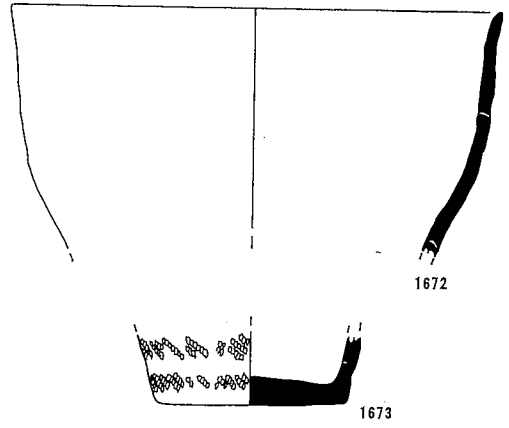
住居址 15



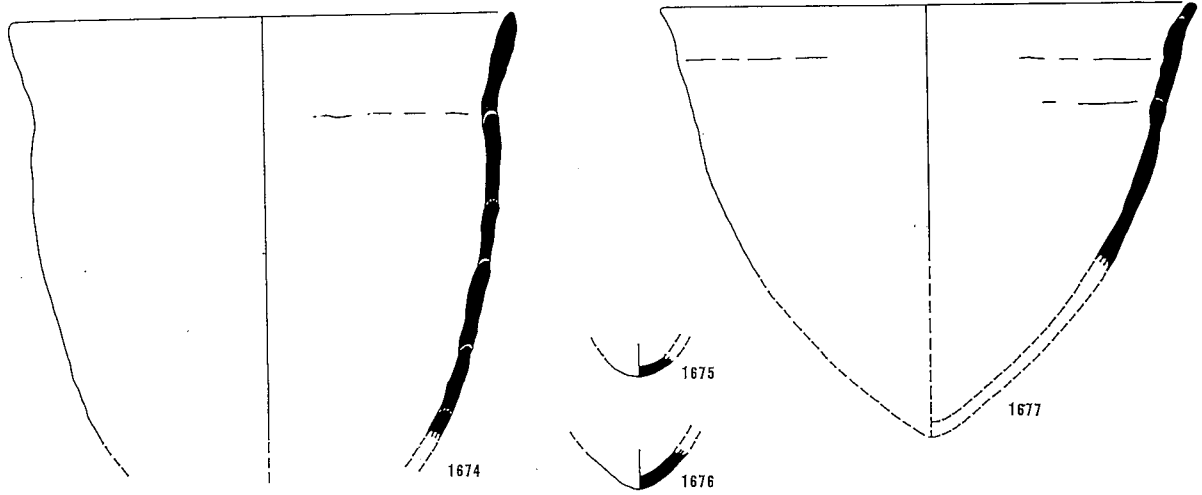
住居址24



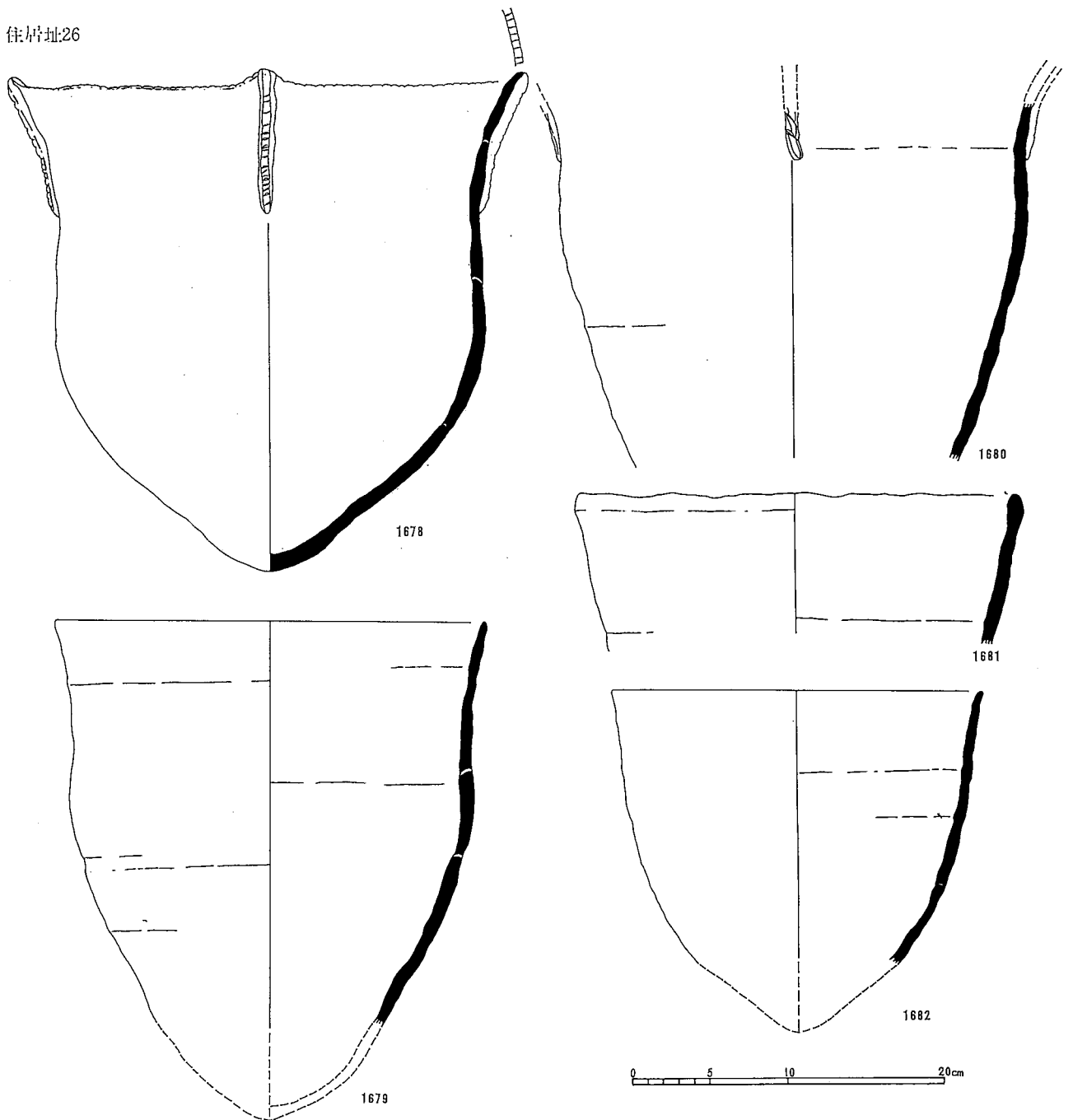
住居址31



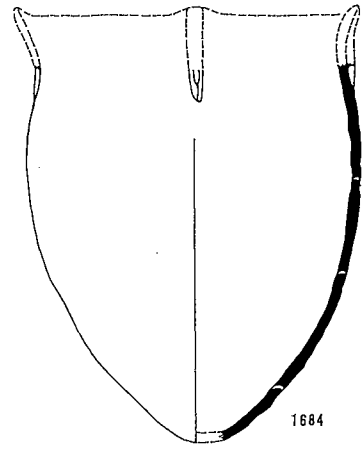
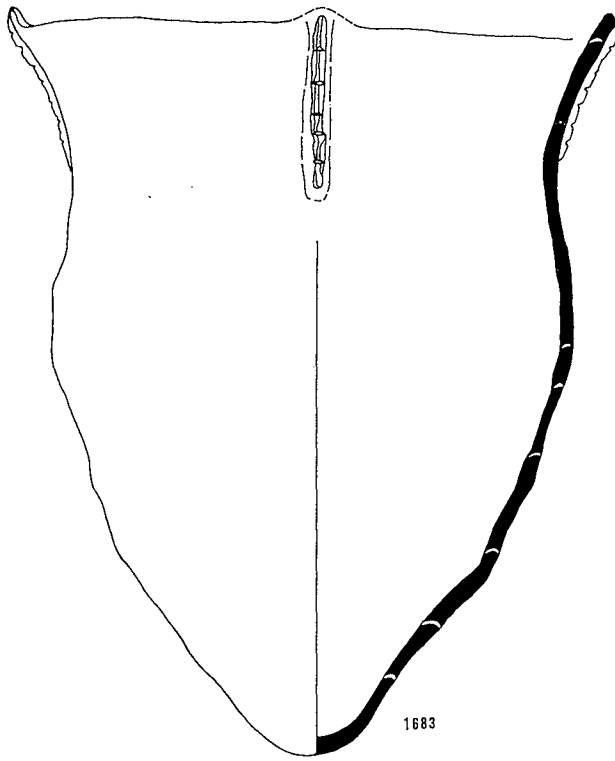
住居址25



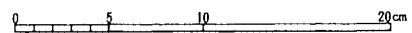
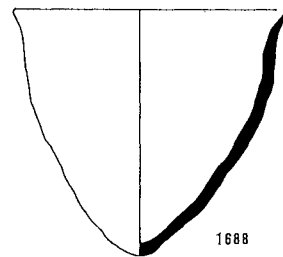
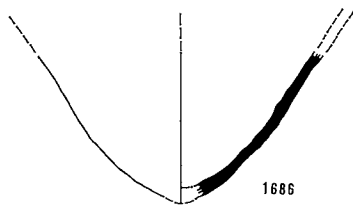
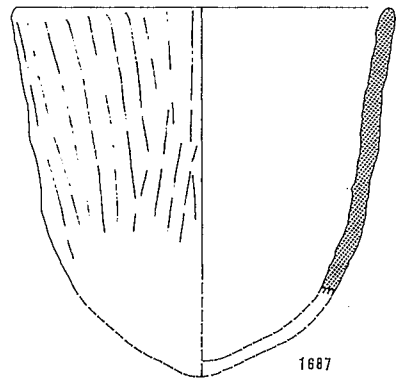
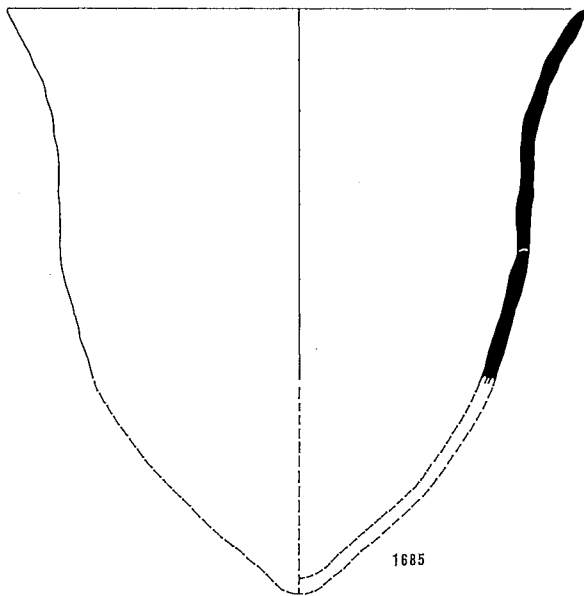
住居址26



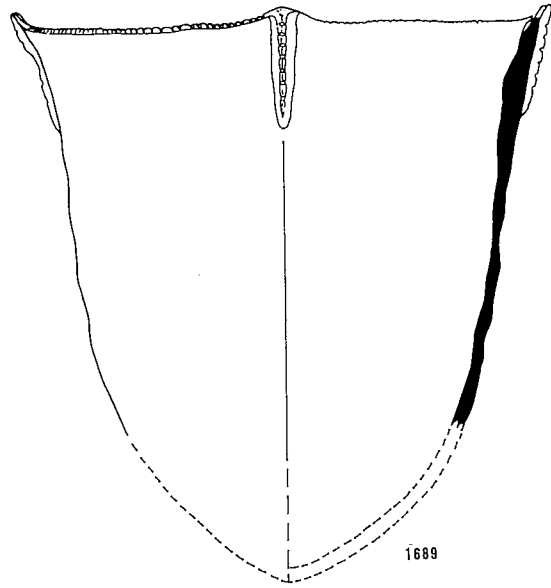
住居址 28



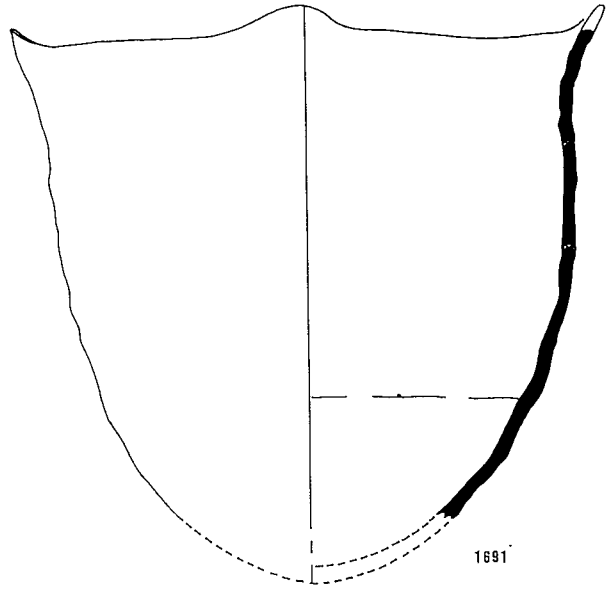
住居址 30



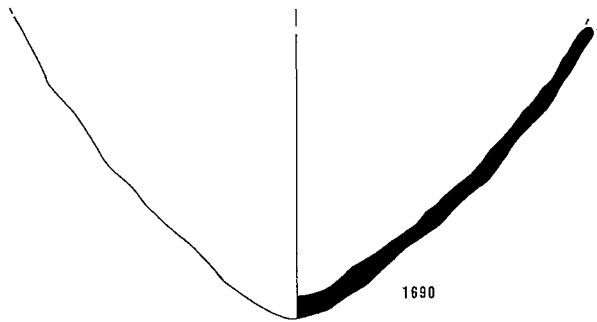
住居址 29



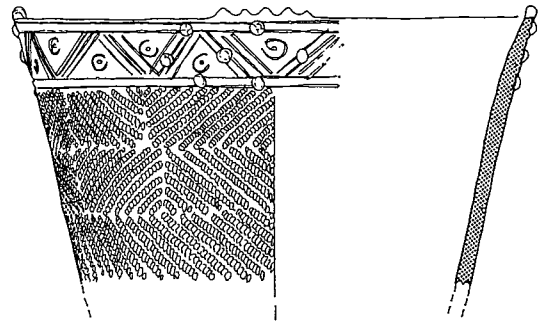
1689



1691

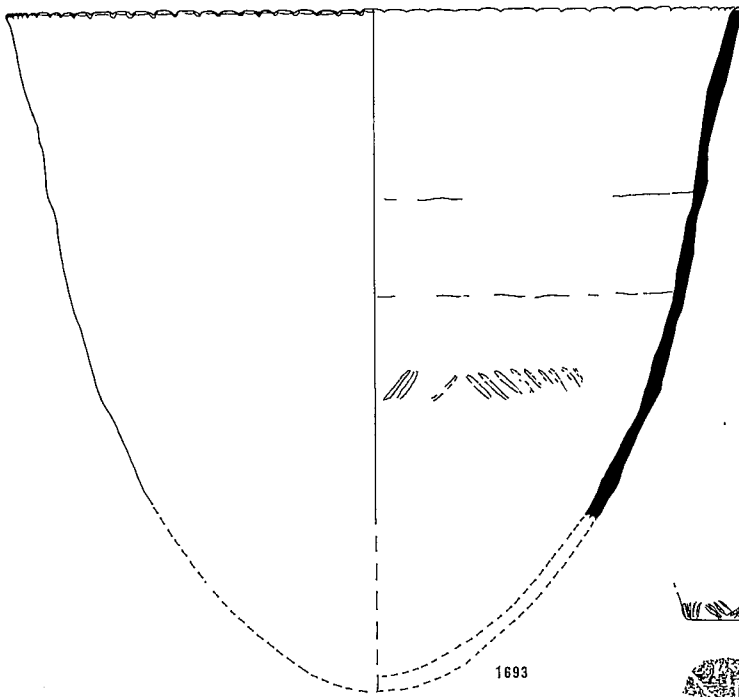


1690

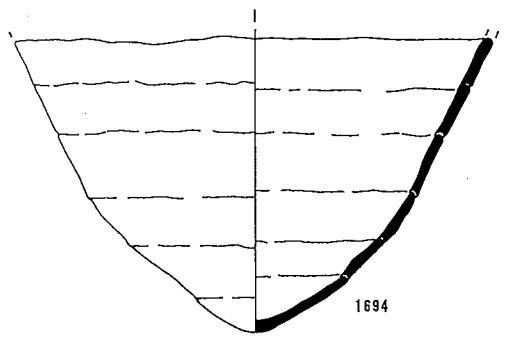


1692

住居址 32 — (1)



1693



1694




1695



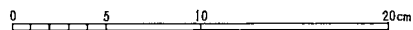
1696



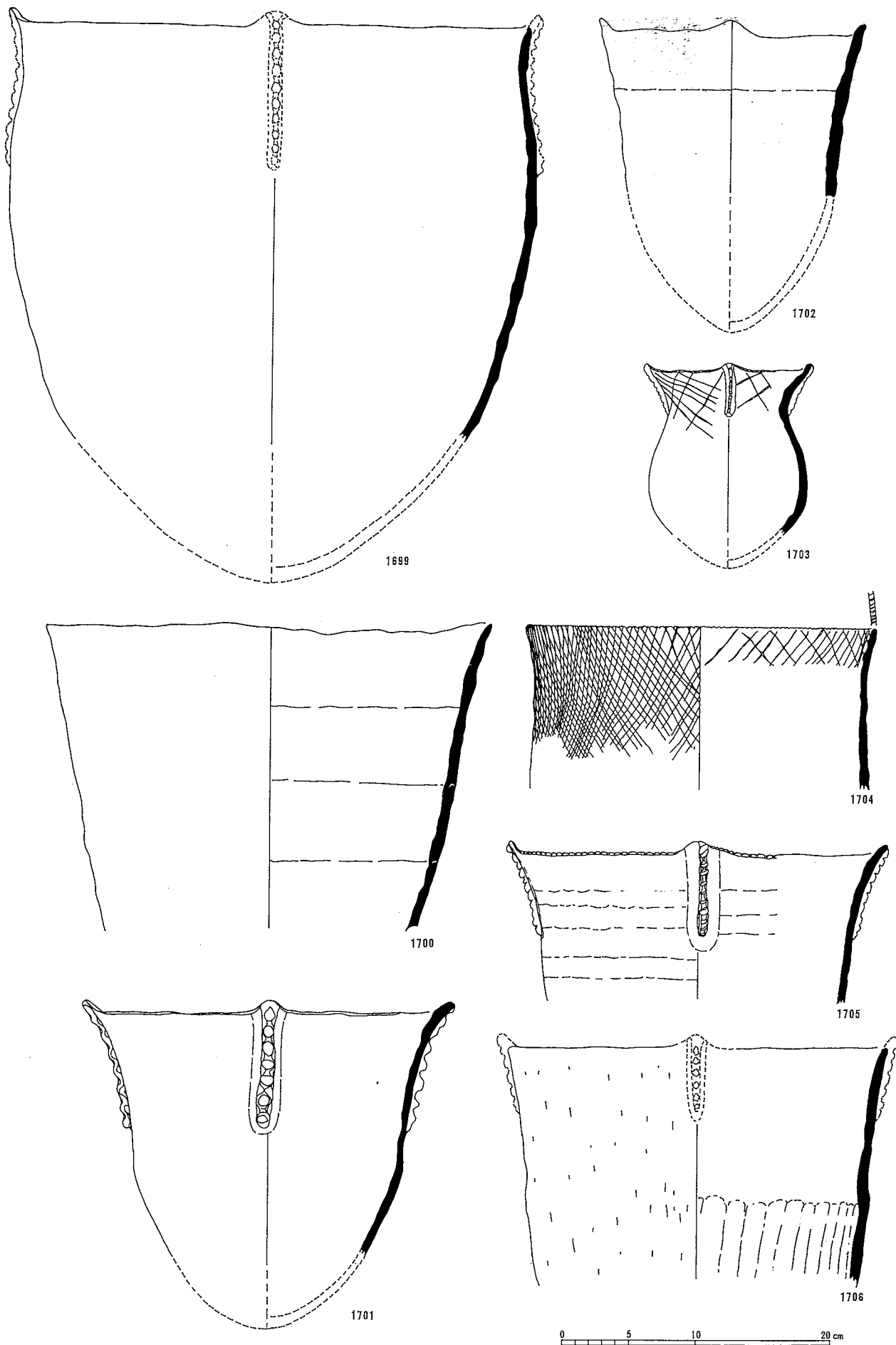
1697



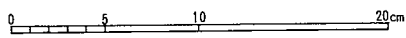

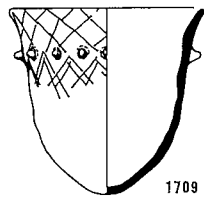
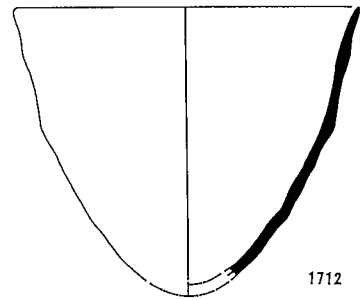
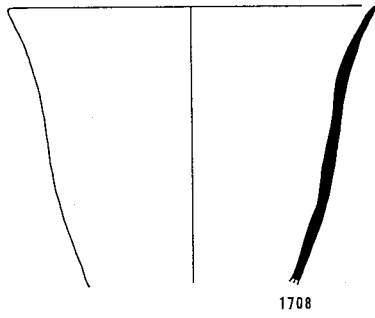
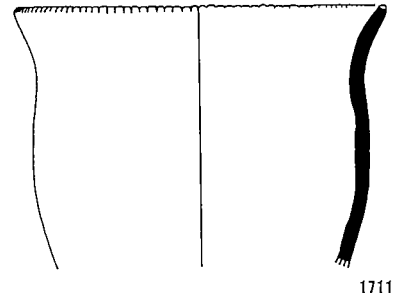
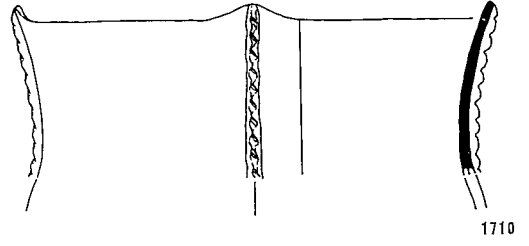
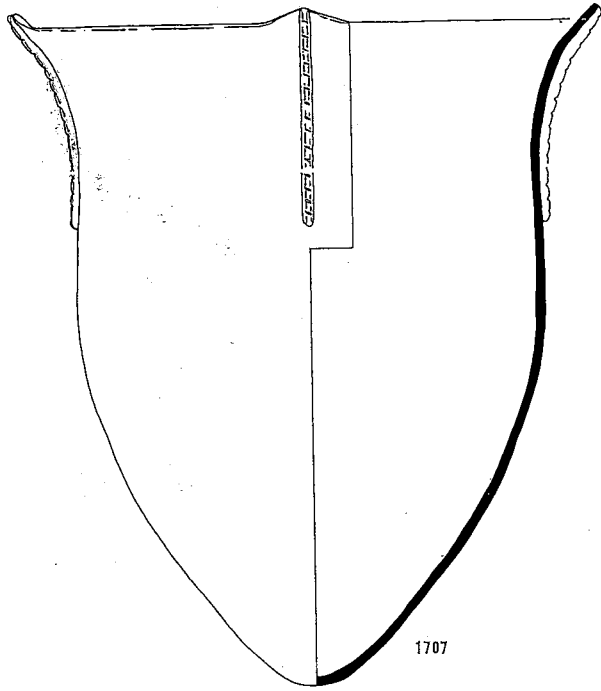
1698



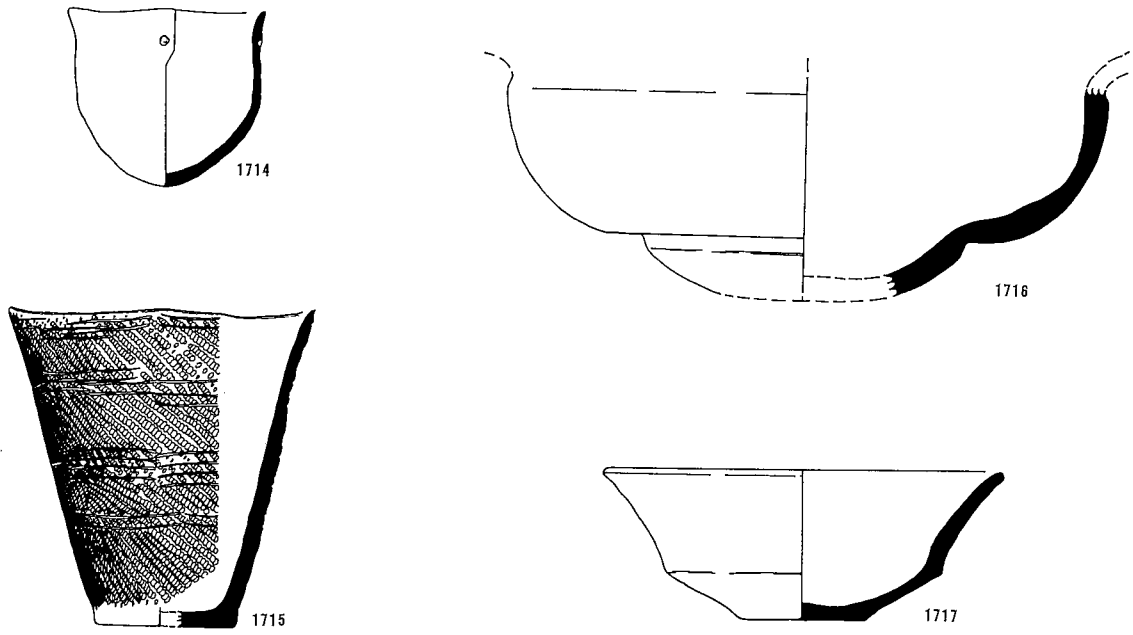
住居址32 — (2)



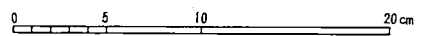
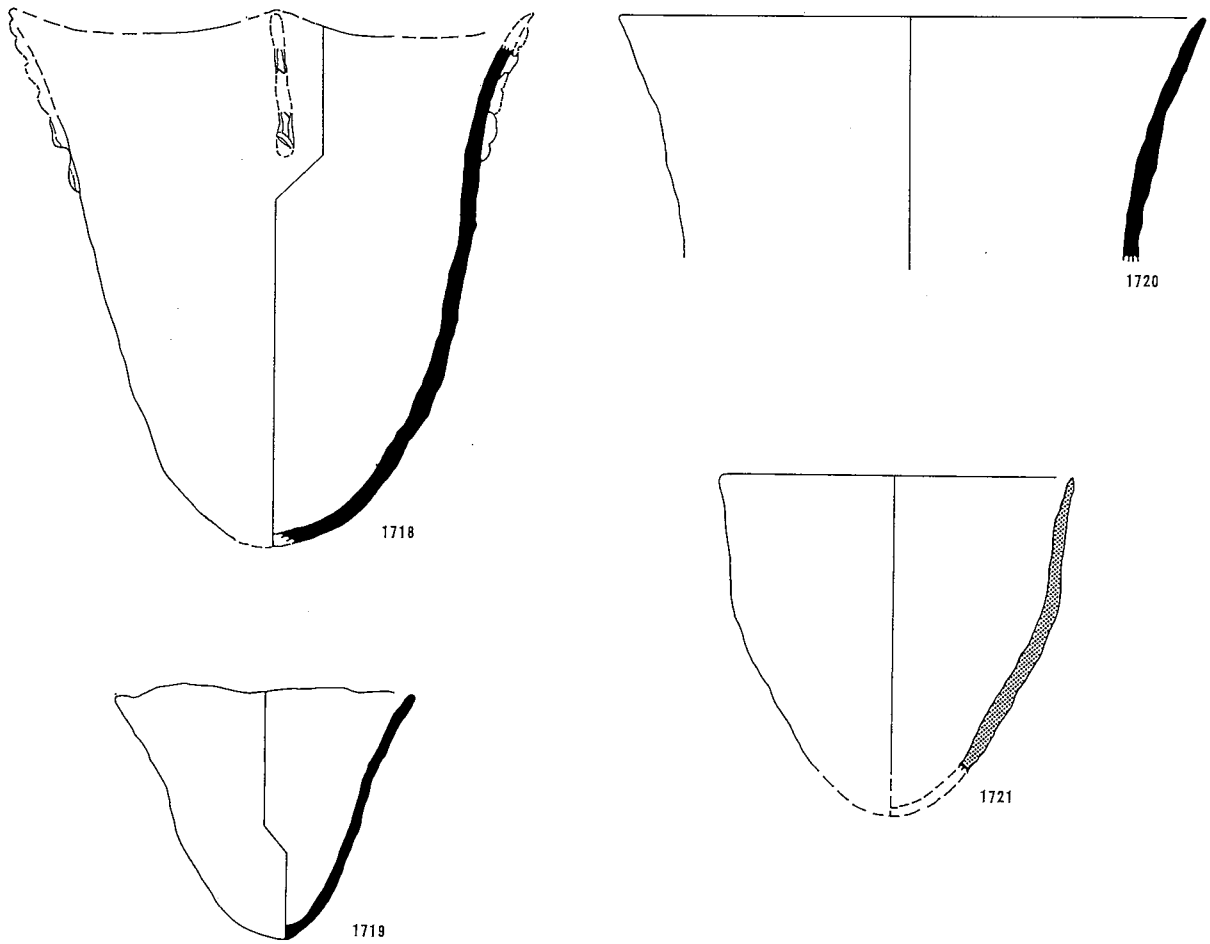
住居址36



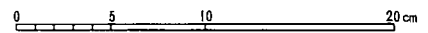
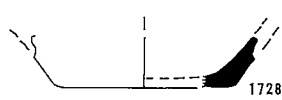
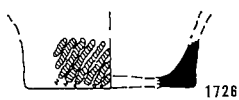

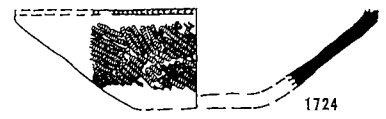
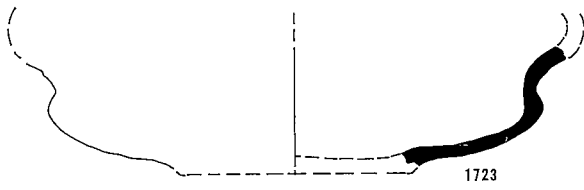
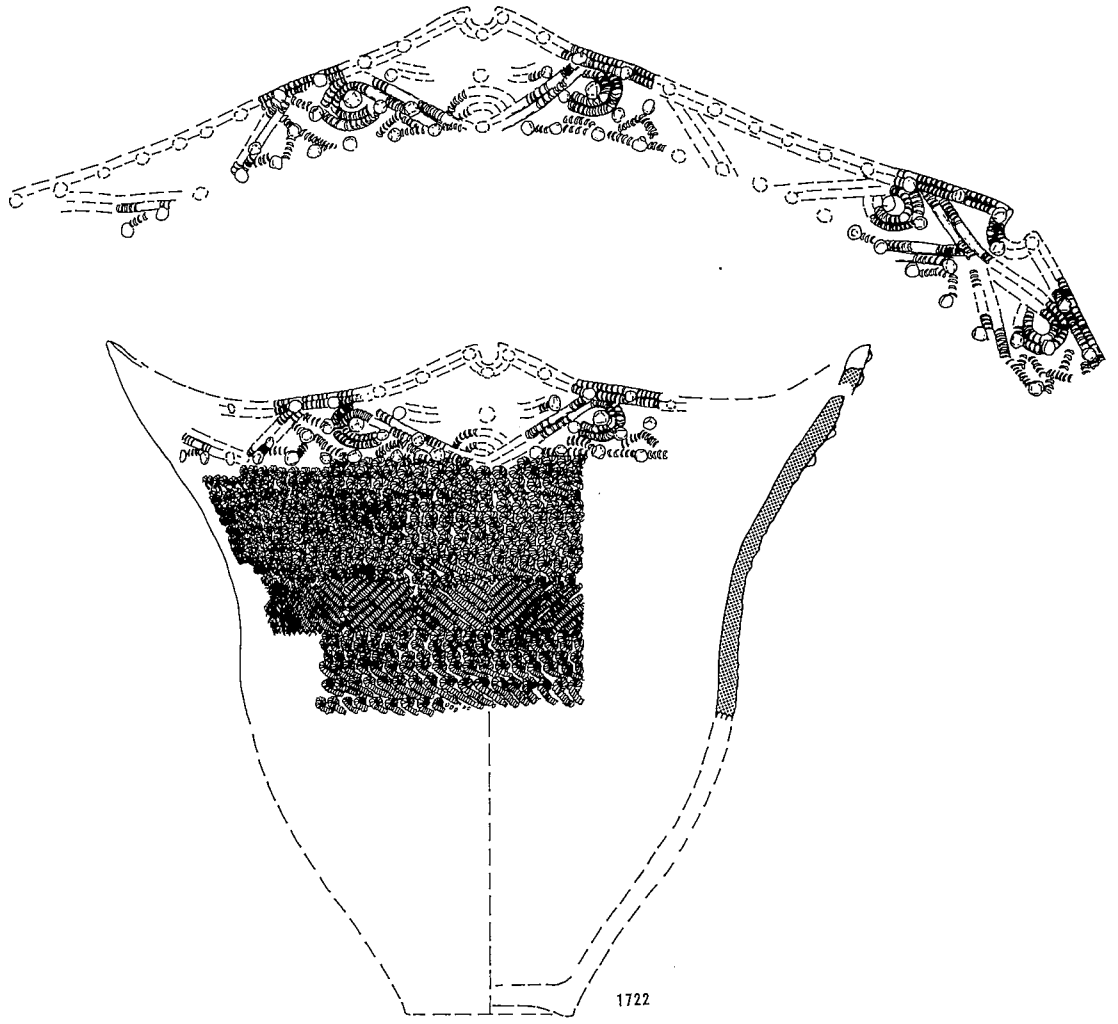
住居址39



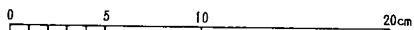
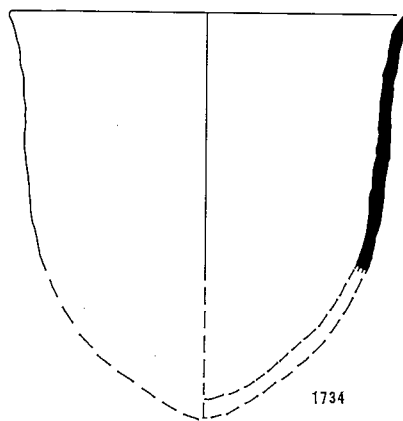
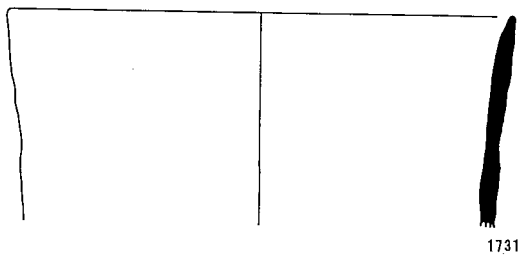
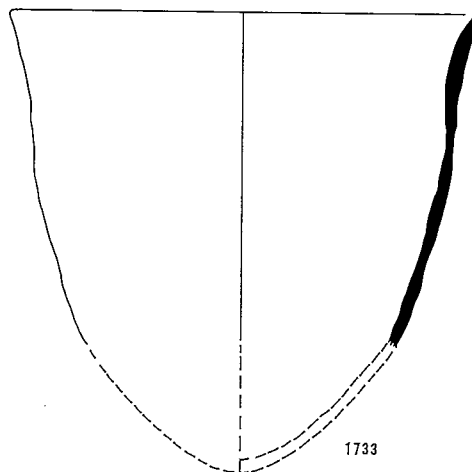
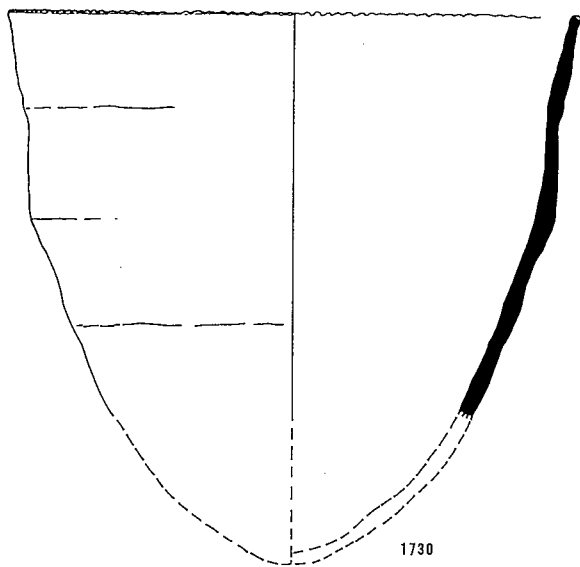
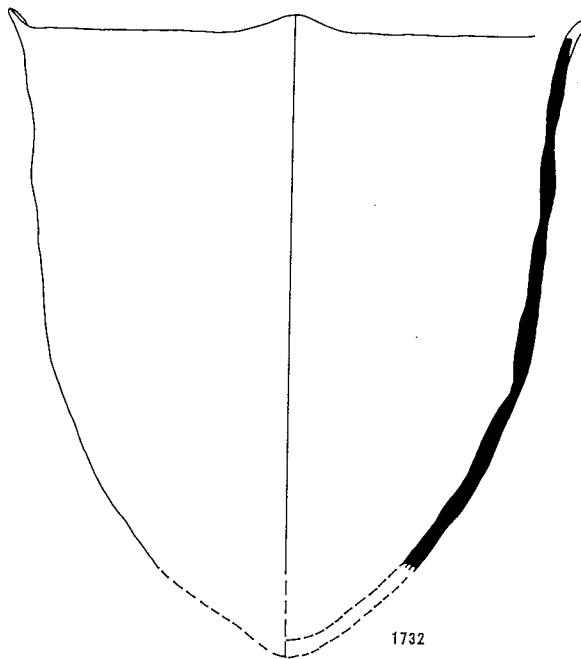
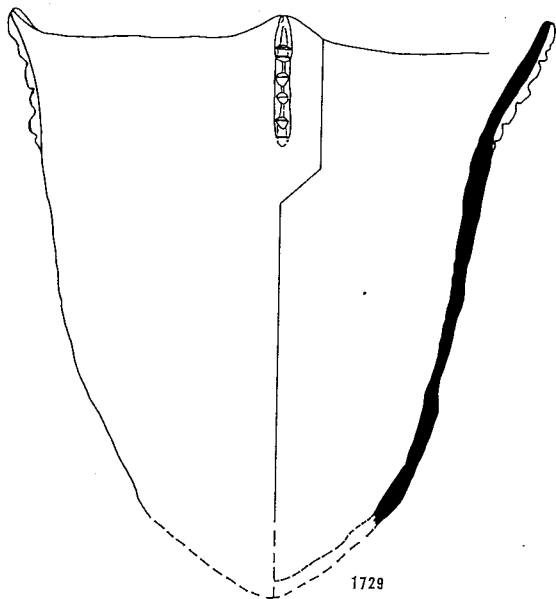
住居址40 —— (1)



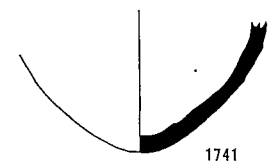
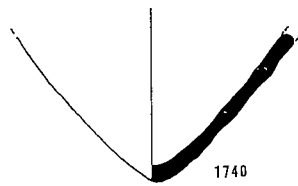
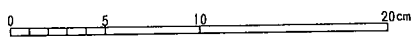
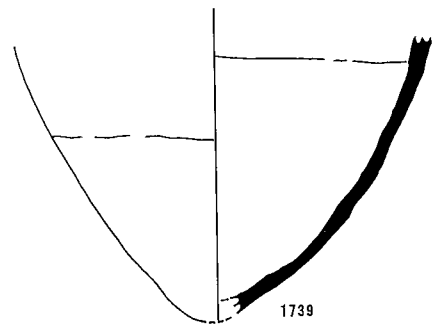
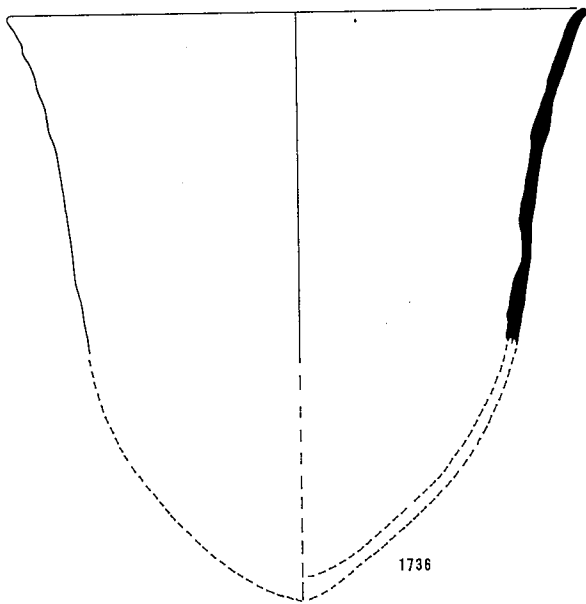
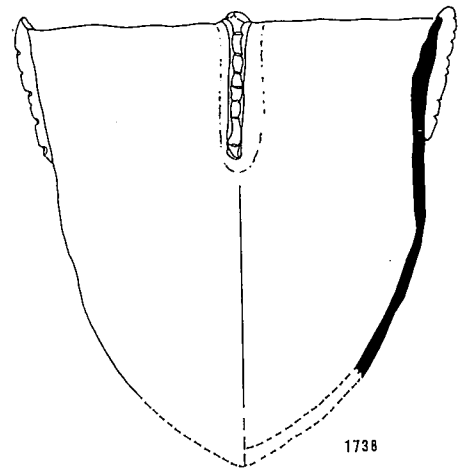
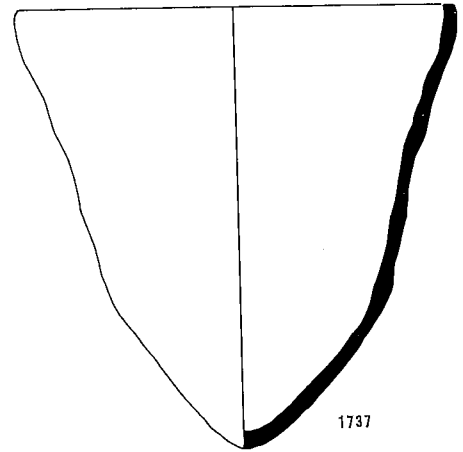
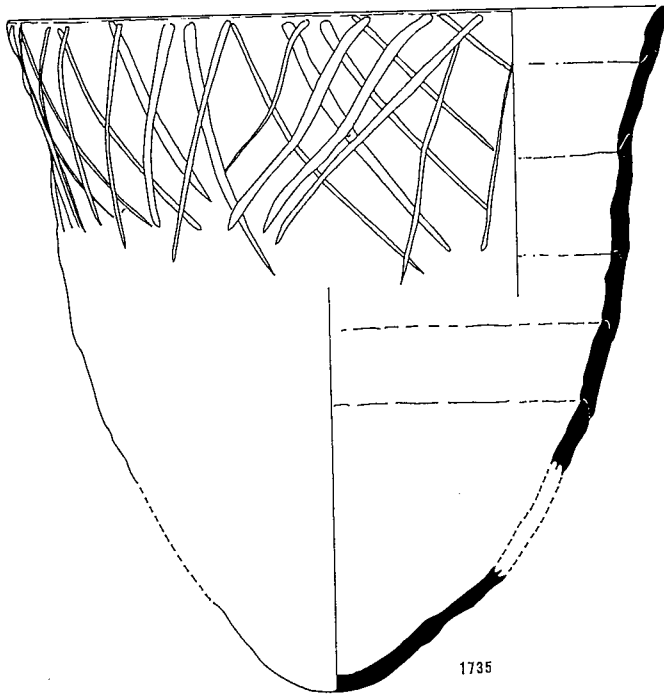
住居址40 —— (2)



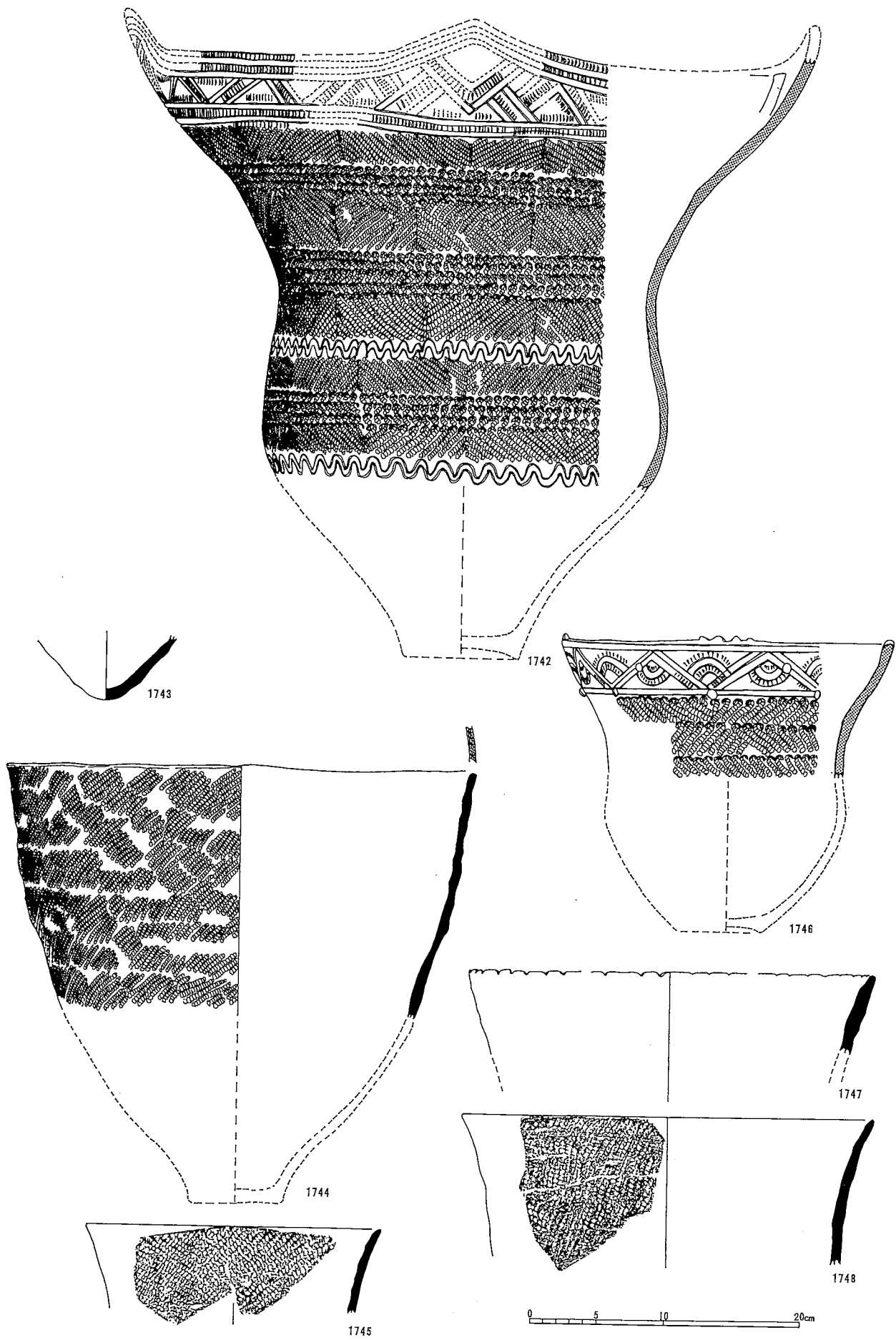
住居址44



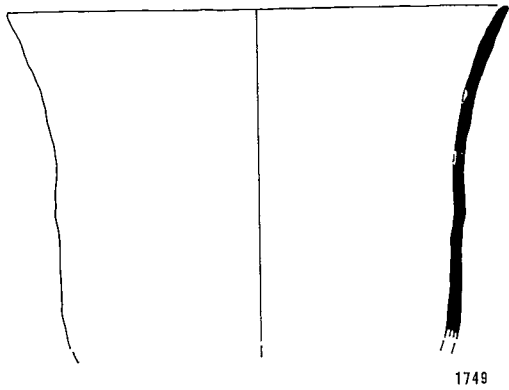
住居址48



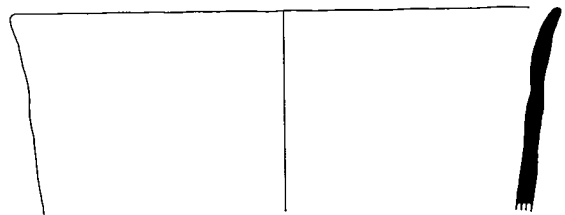
住居址 53



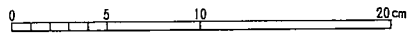
住居址54



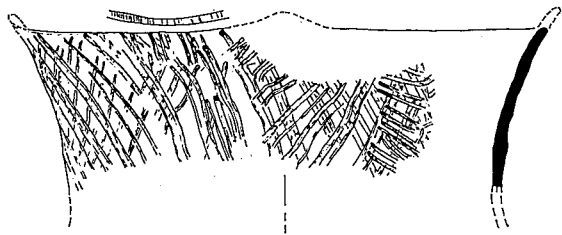
1749



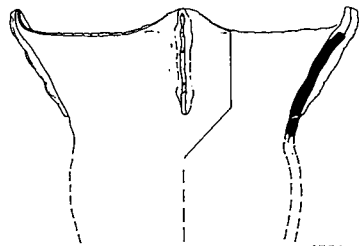
1750



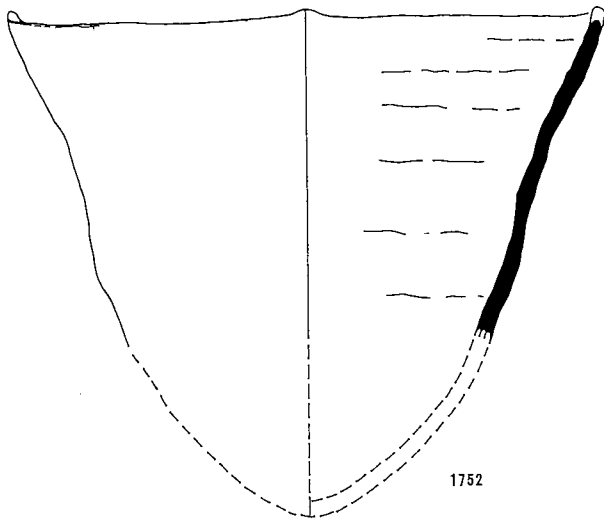
住居址55 — (1)



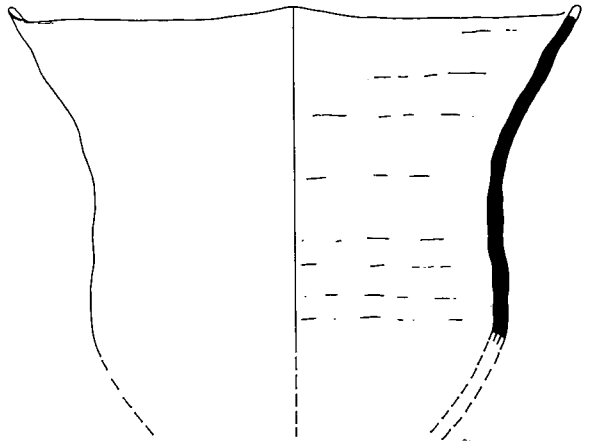
1751



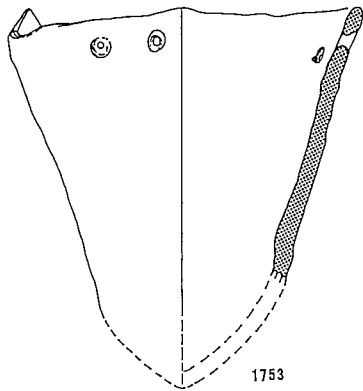
1754



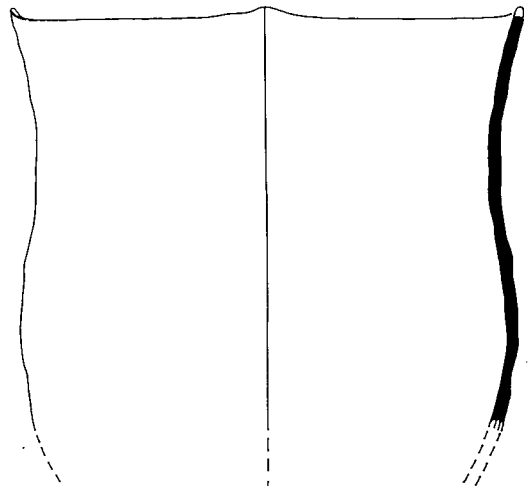
1752



1755

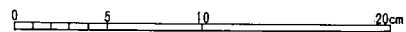



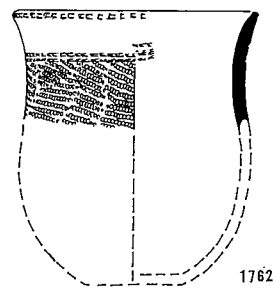
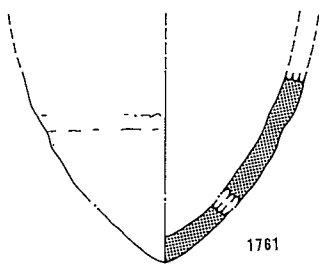
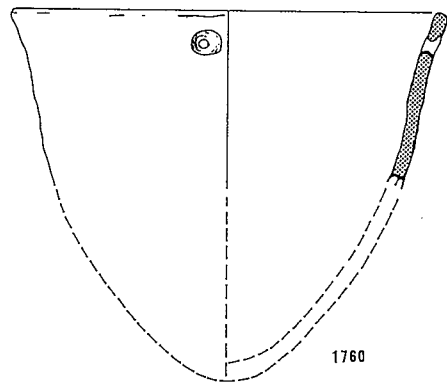
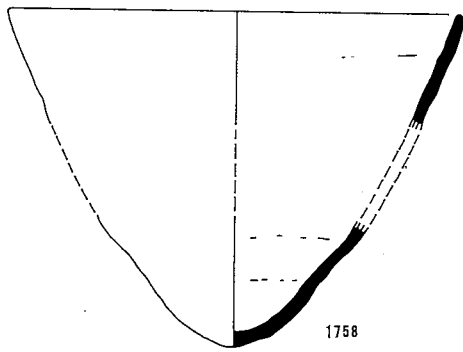
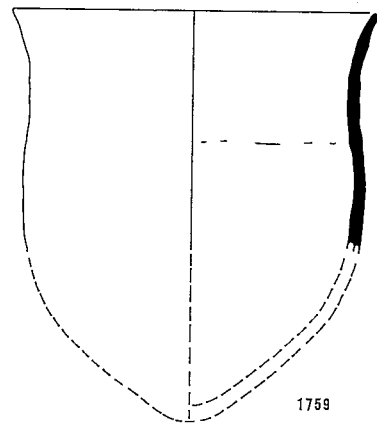
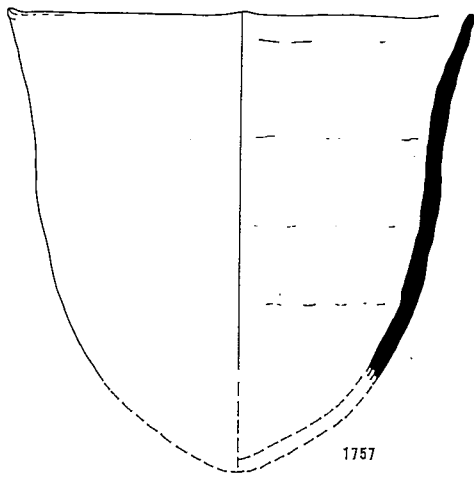


1753

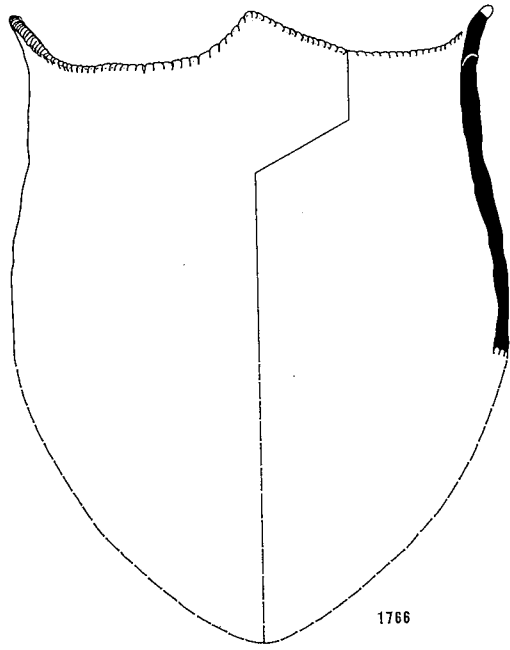


1756

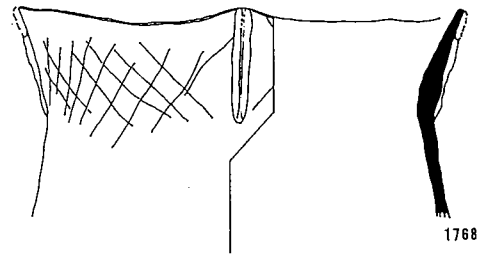
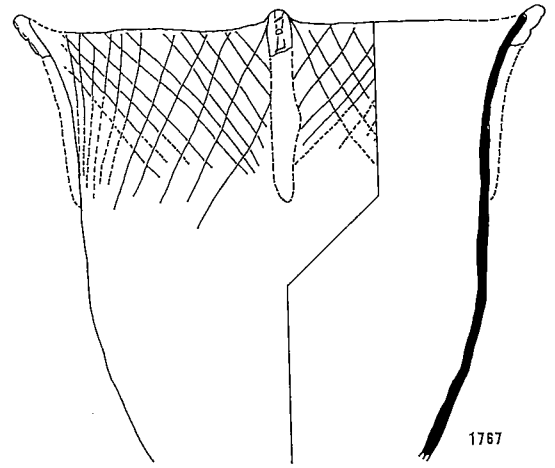
住居址 55 — (2)



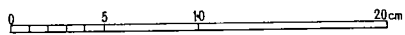
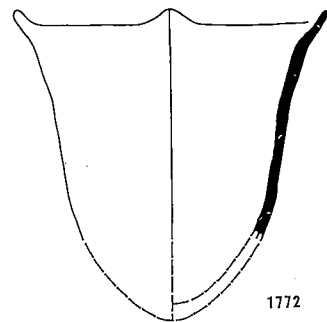
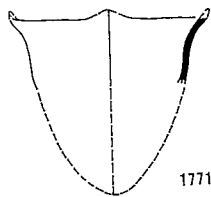
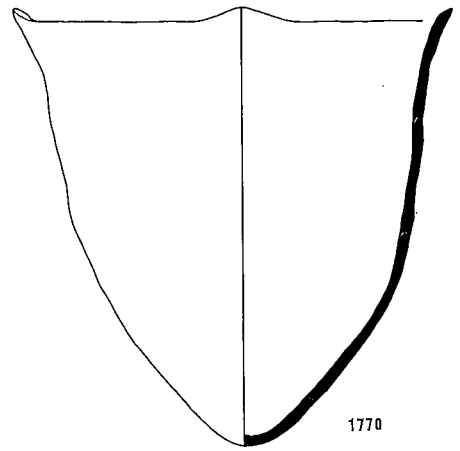
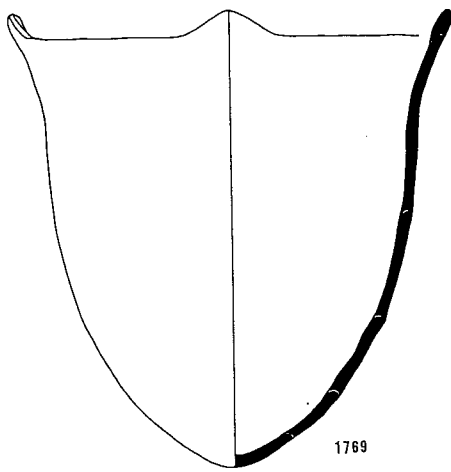
住居址56



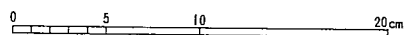
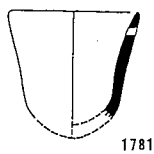

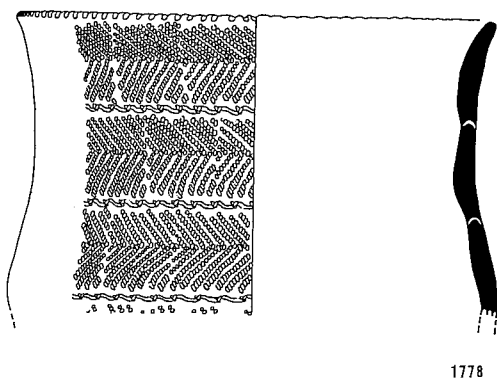
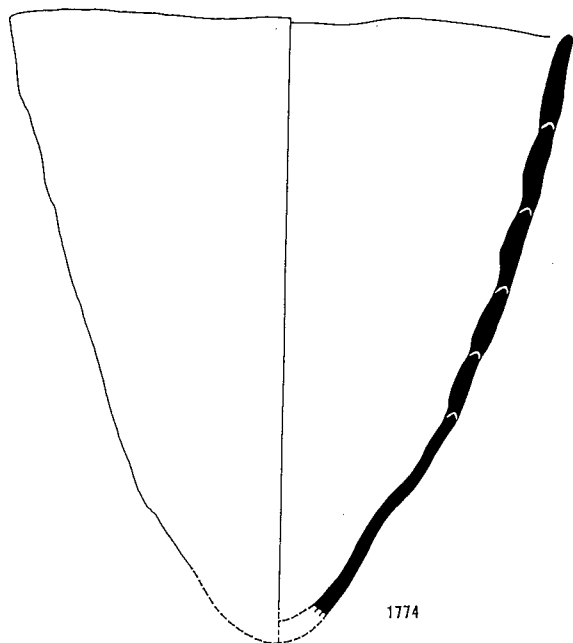
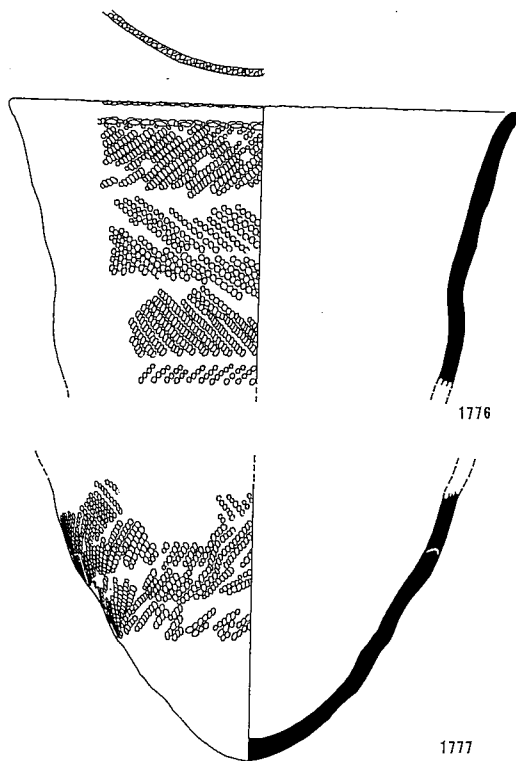
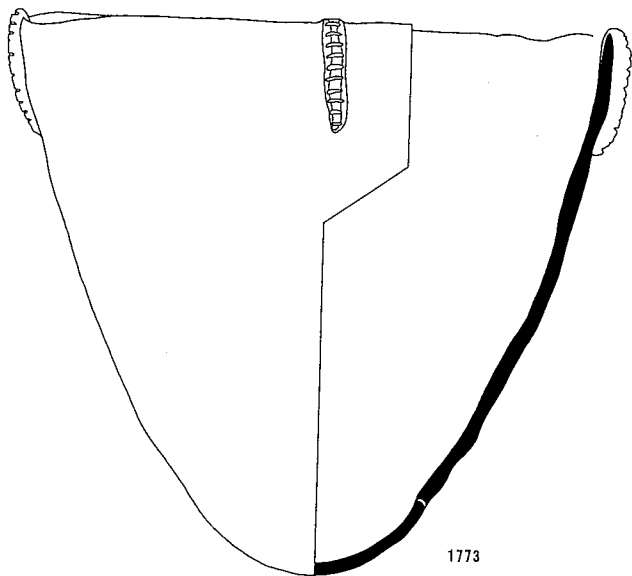
住居址80




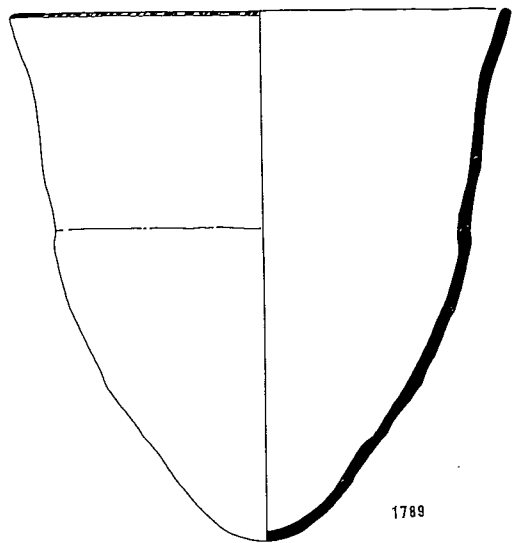
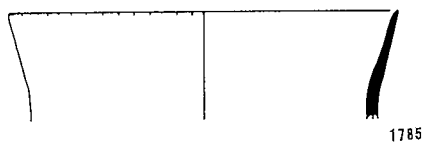
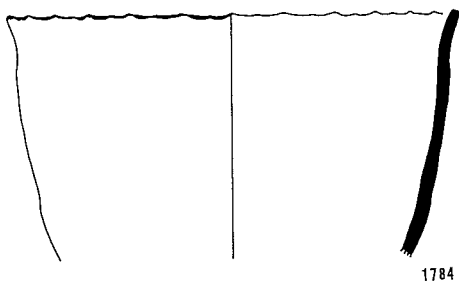
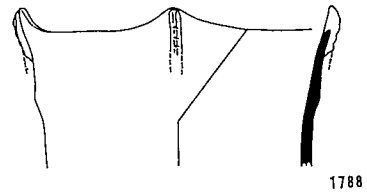
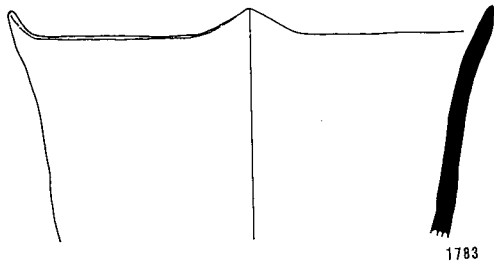
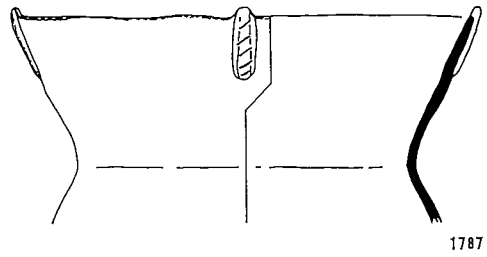
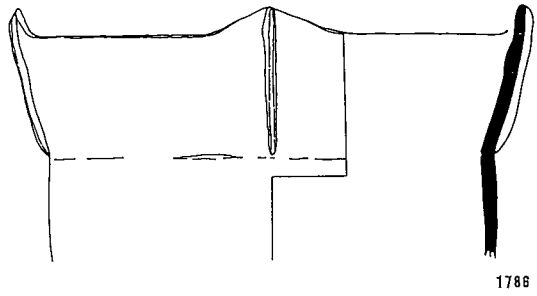
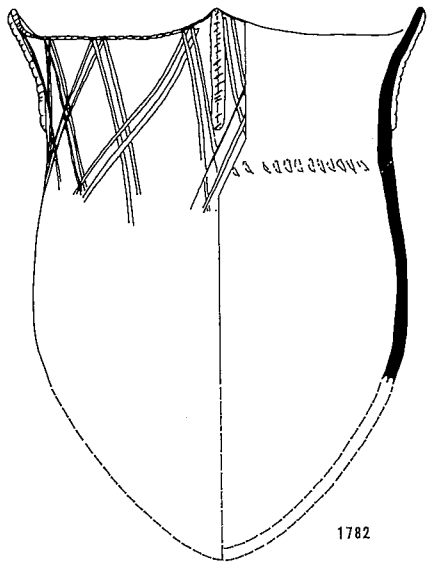
住居址65



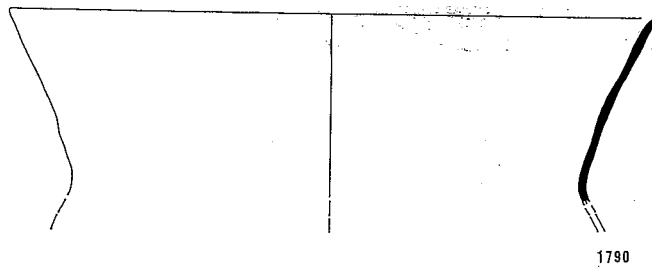
住居址 63



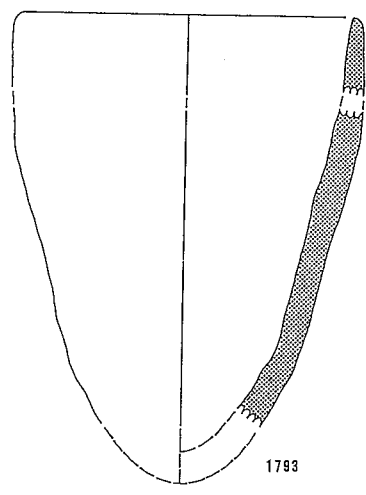
住居址 64 — (1)



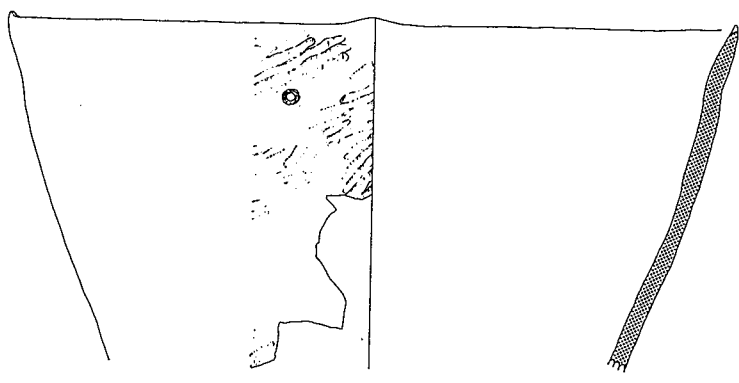
住居址: 64 — (2)



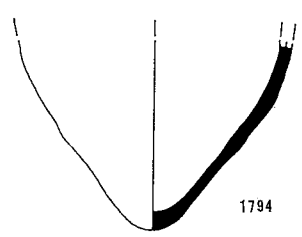
1790



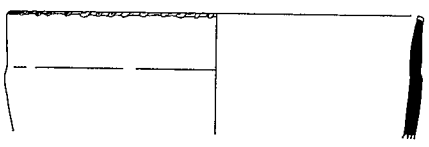
1793



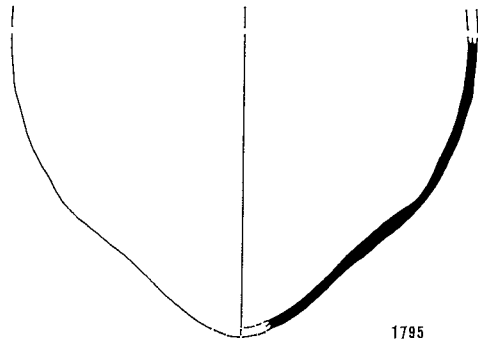
1791



1794



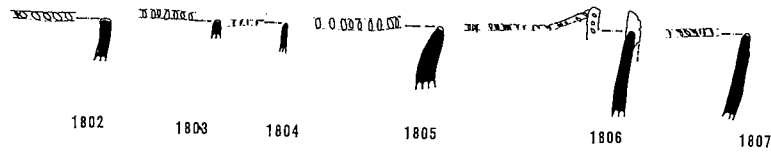
1792



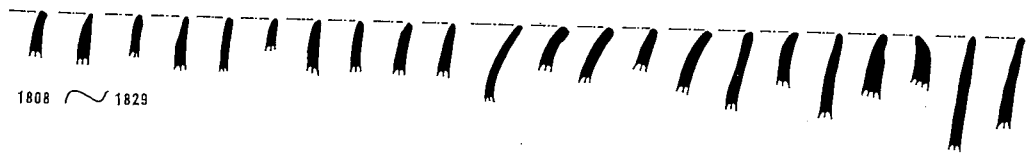
1795



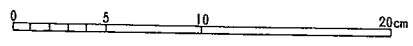
1796 1797 1798 1799 1800 1801



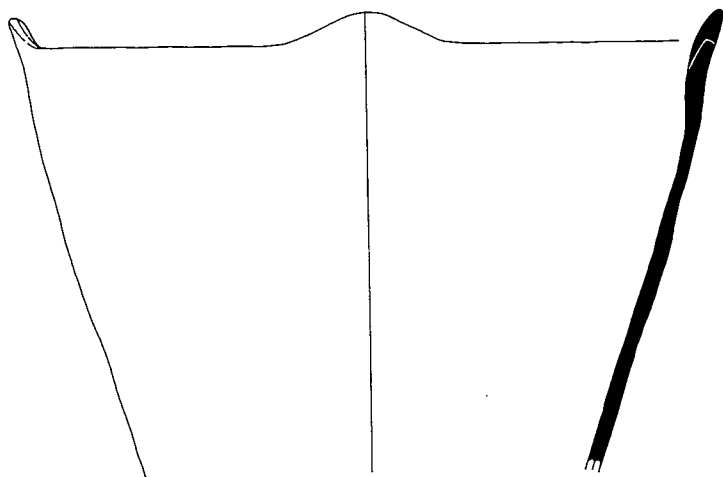
1802 1803 1804 1805 1806 1807



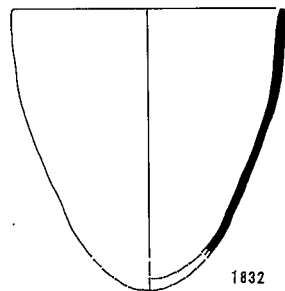
1808 ~ 1829



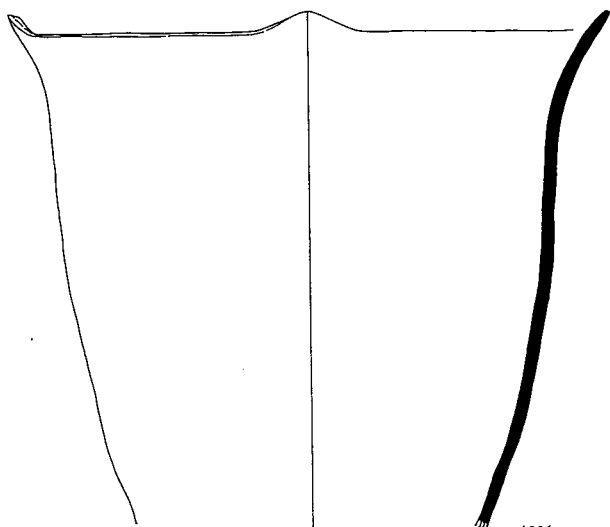
住居址 68



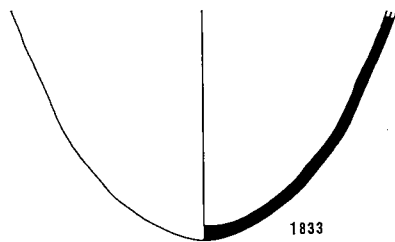
1830



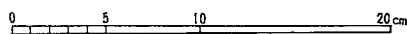
1832



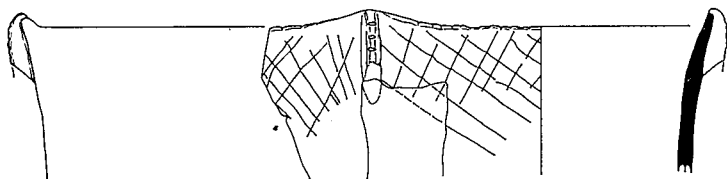
1831



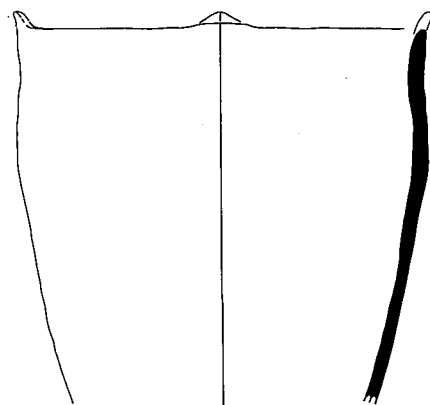
1833



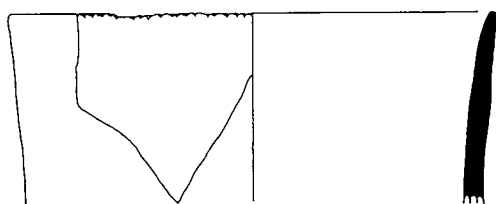
住居址 69 — (1)



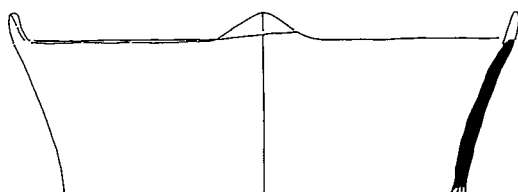
1834



1836

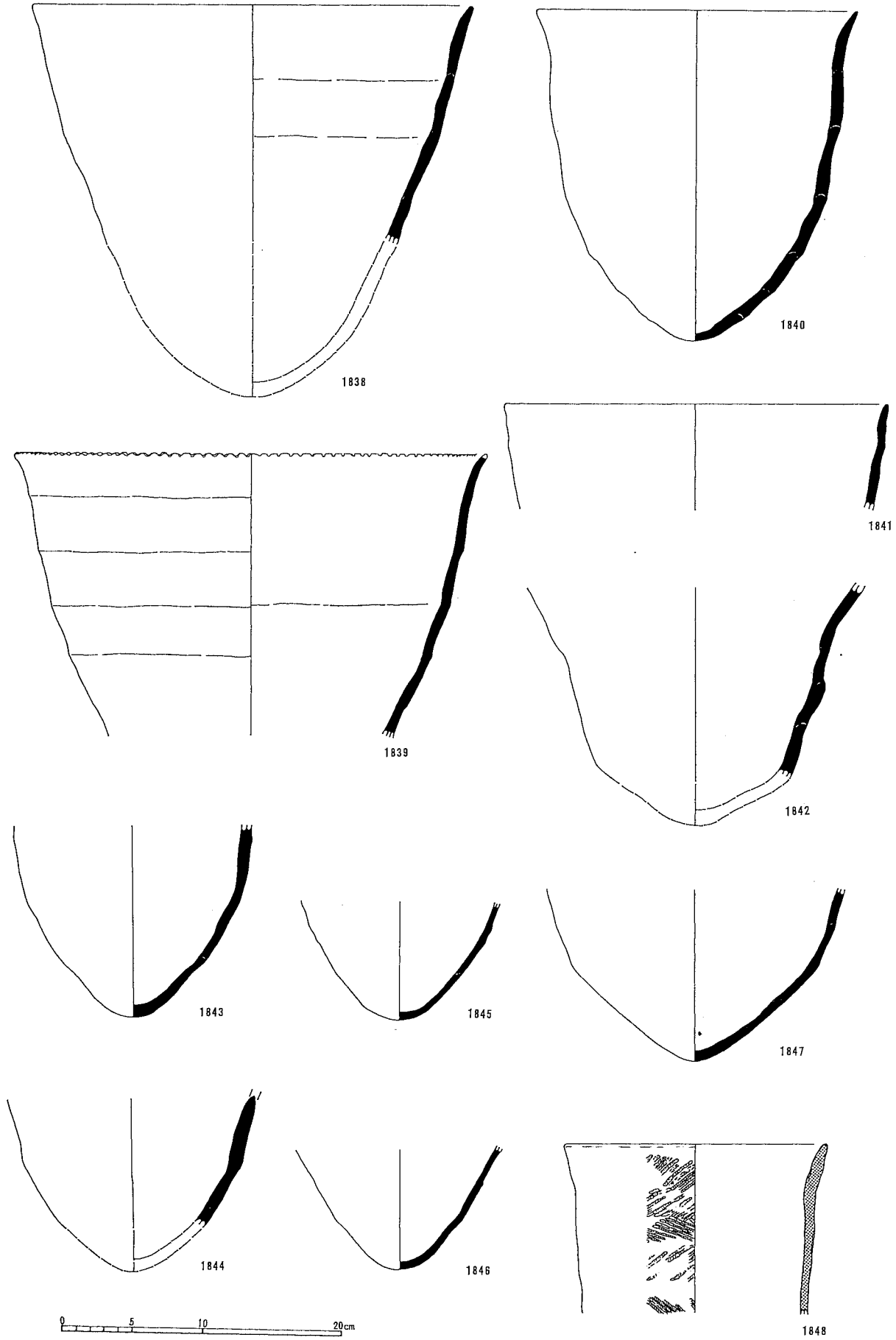


1835

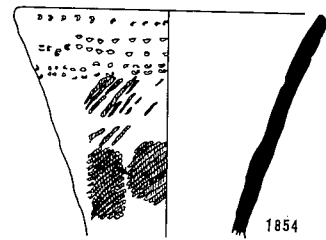
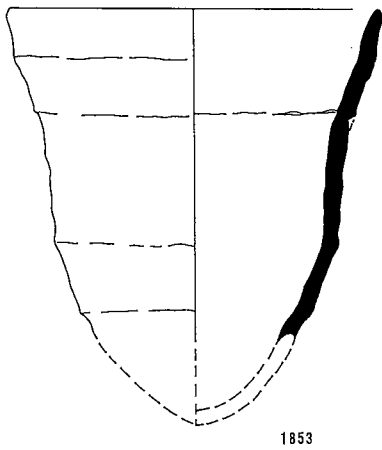
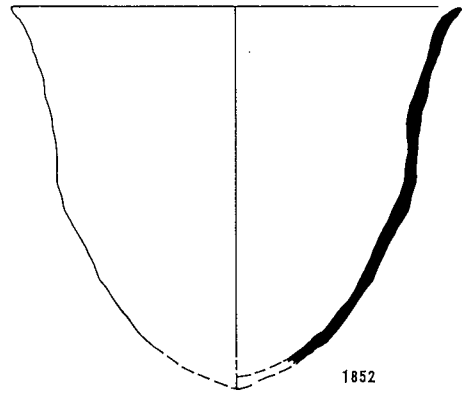
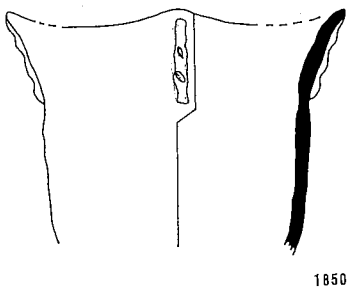
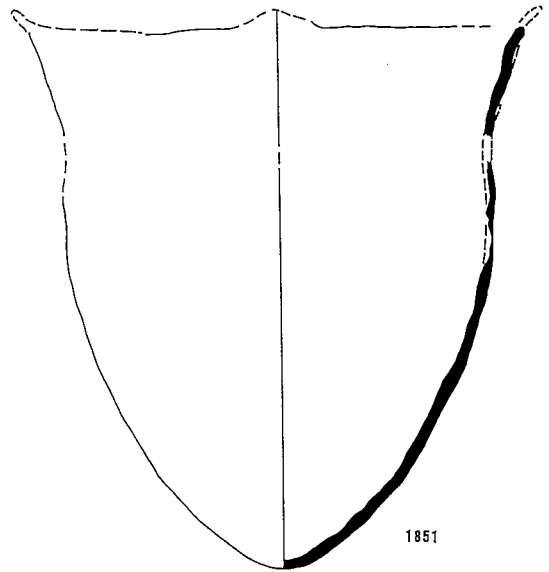
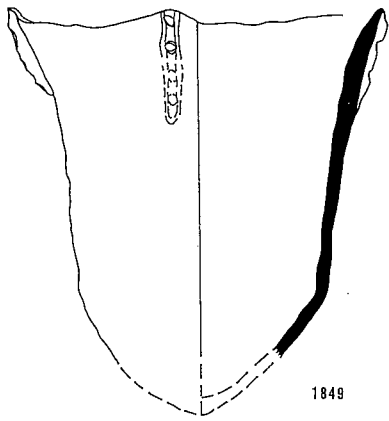


1837

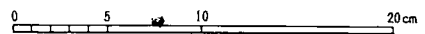
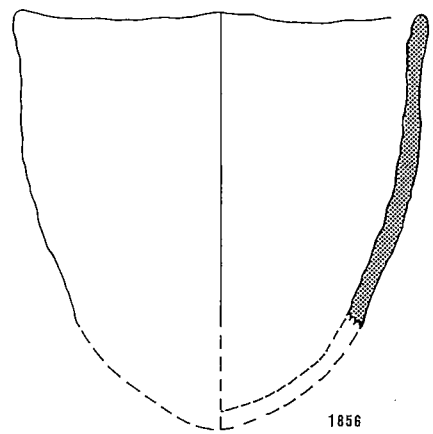
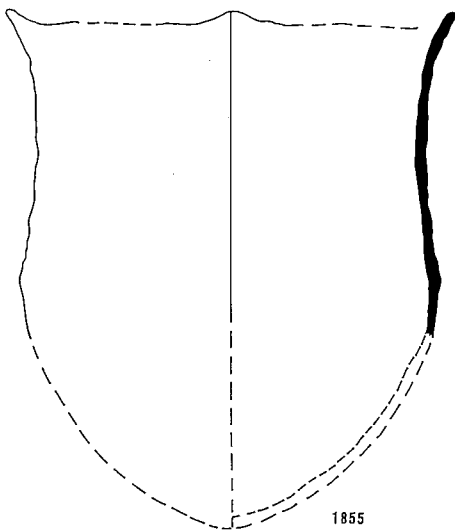
住居址 69 —— (2)



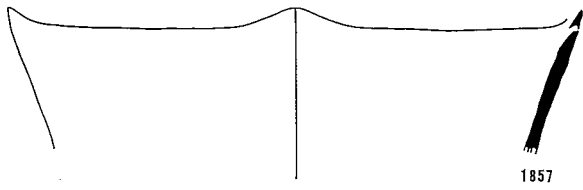
住居址71




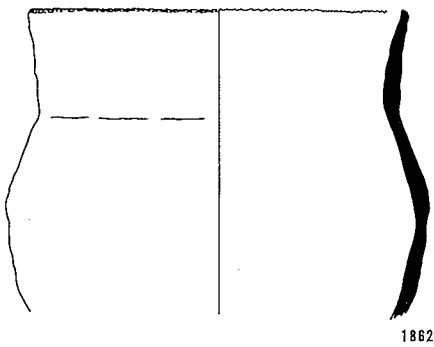
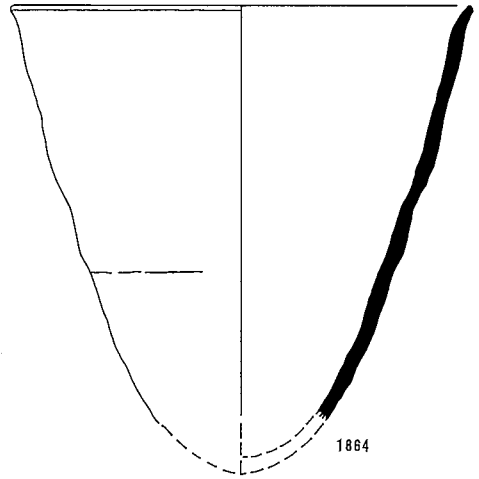
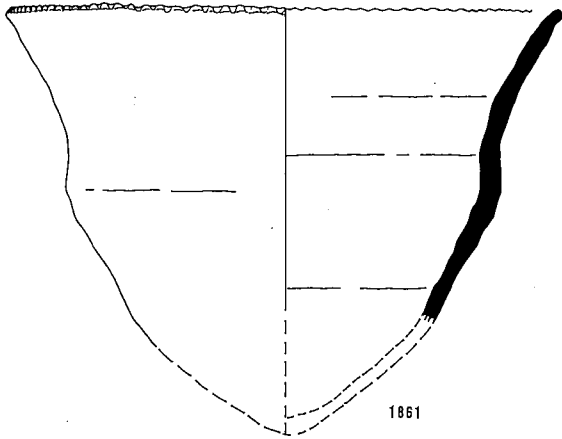
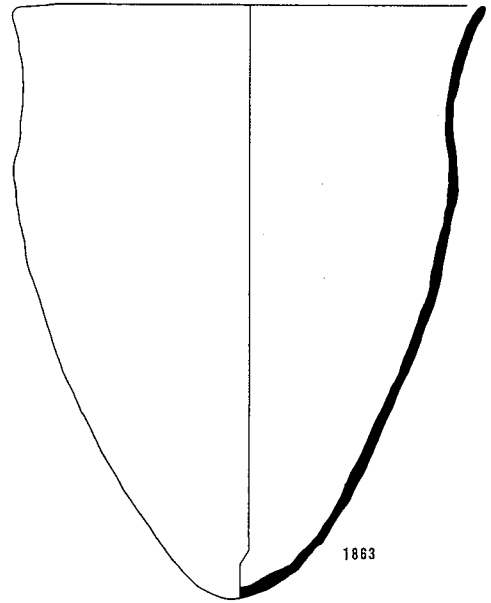
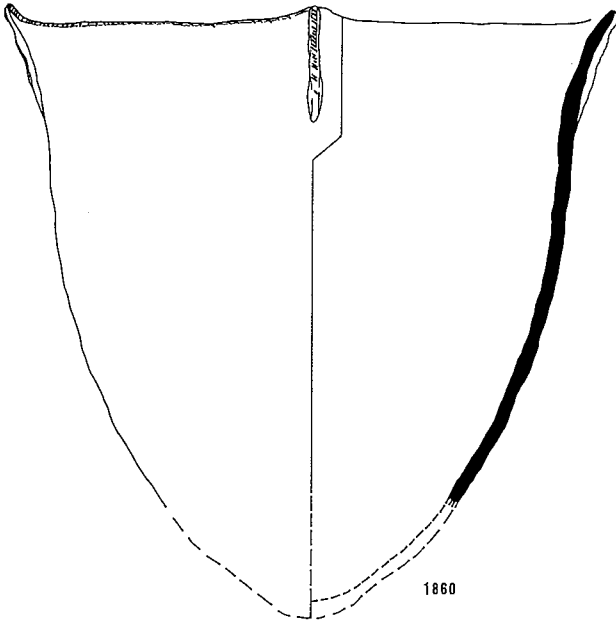
住居址78 — (1)



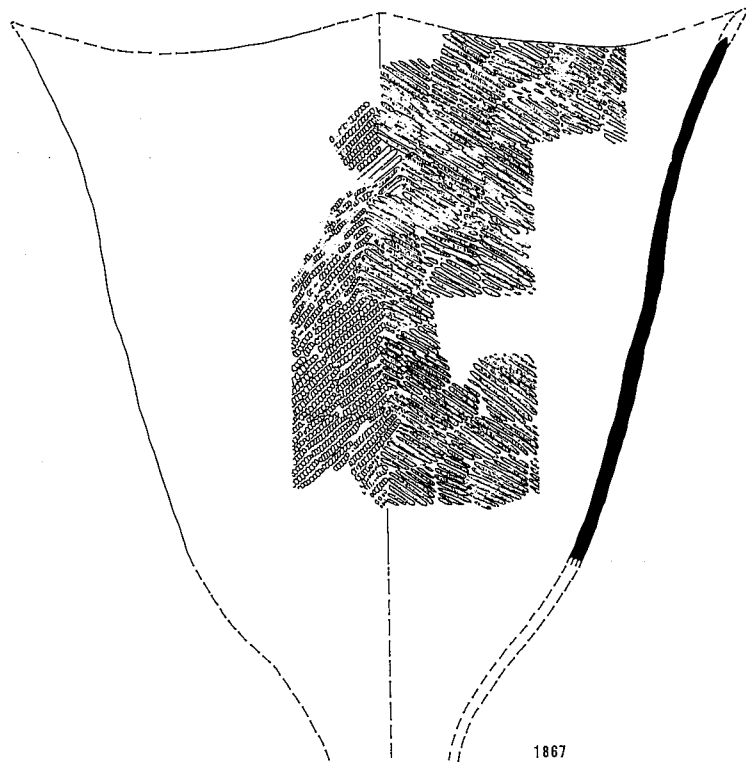
住居址78 —— (2)





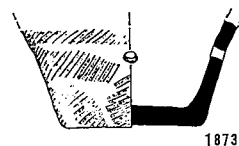
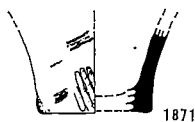
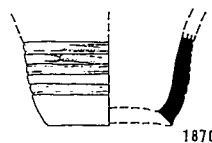
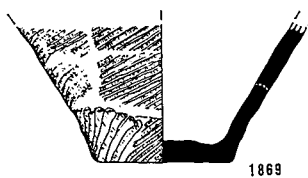
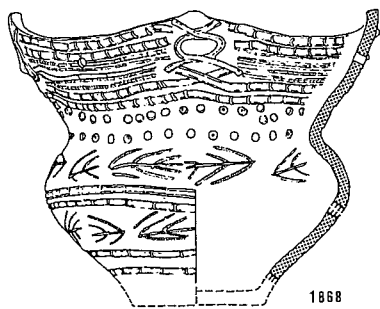
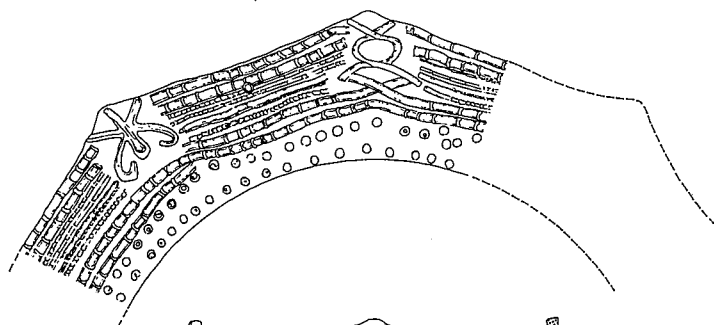
住居址37



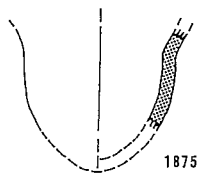
住居址 4



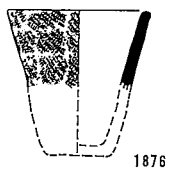
住居址 12



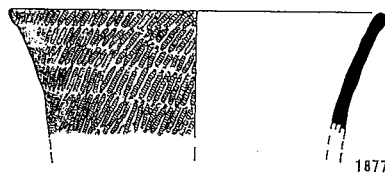
住居址41



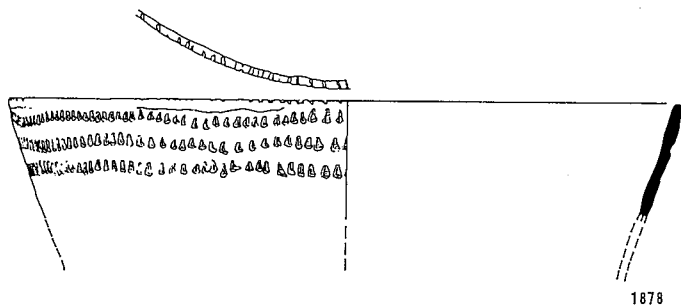
1875



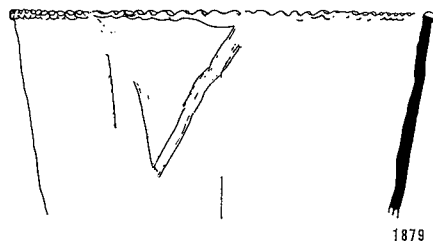
1876



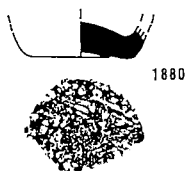
1877



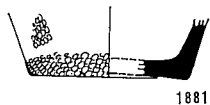
1878



1879



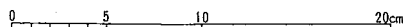
1880



1881



1882



住居址42



1883



1885



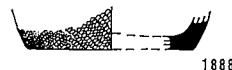
1887



1884

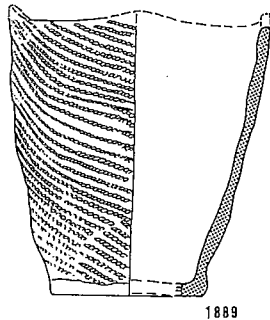


1886



1888

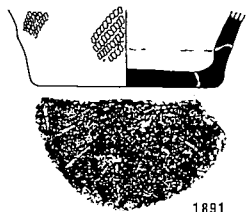
住居址49



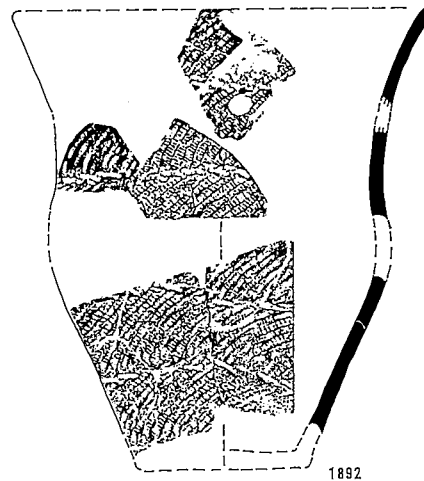
1889



1890

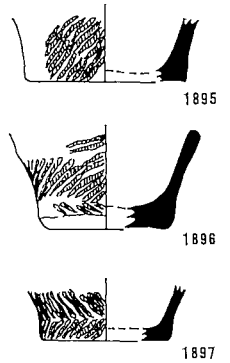
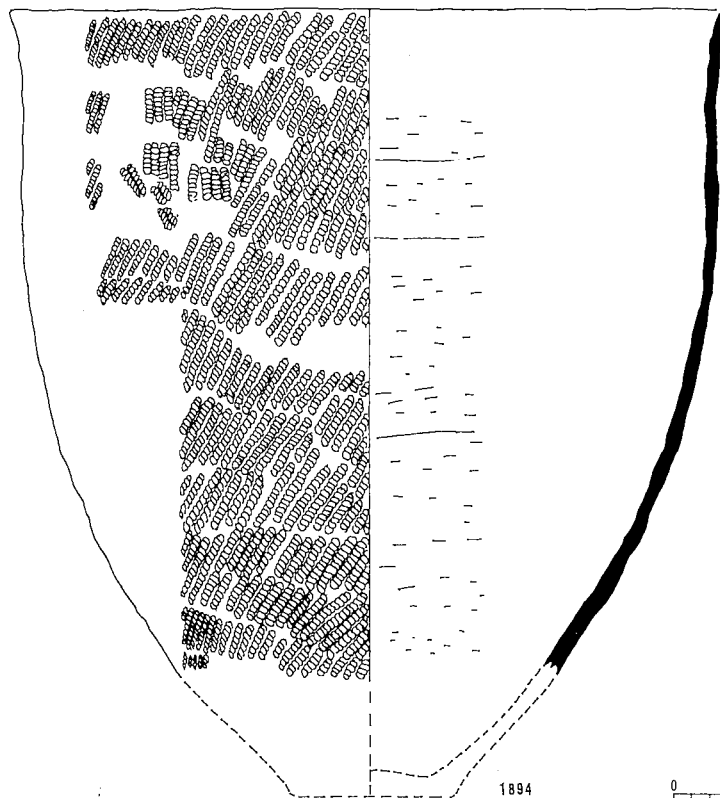
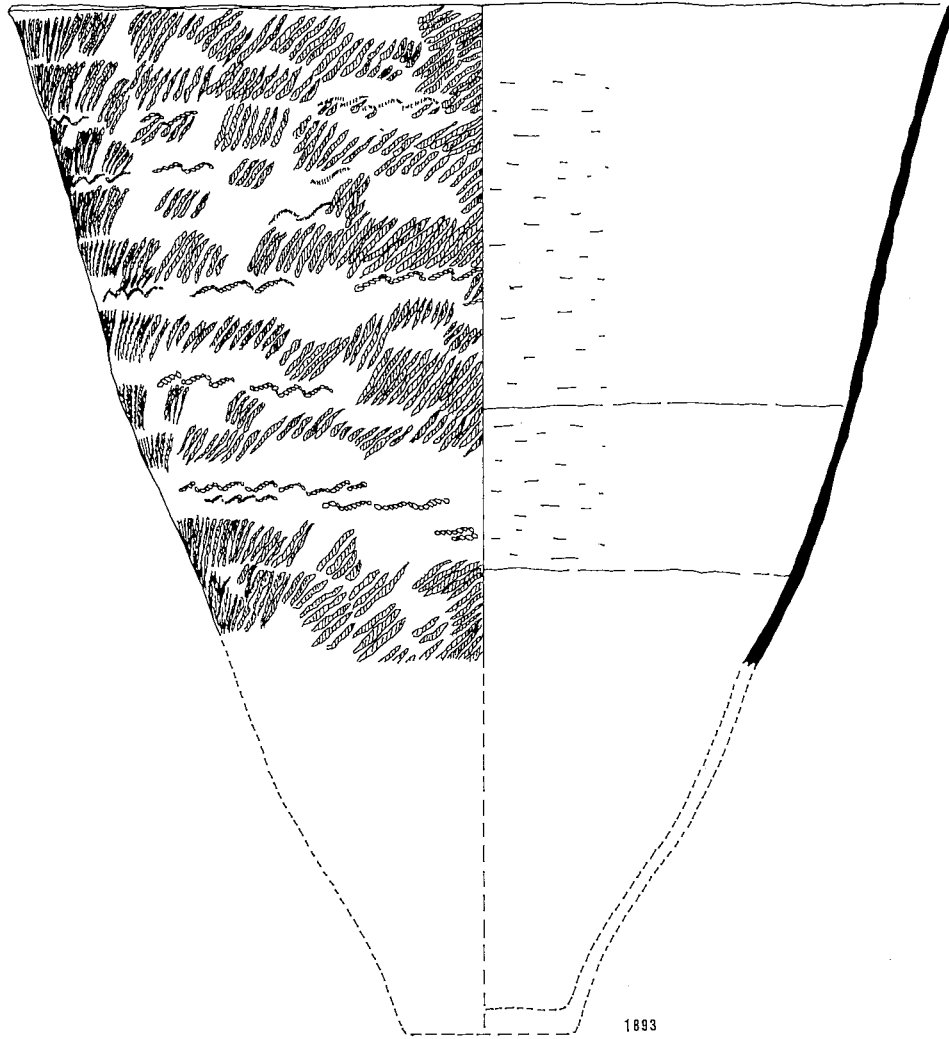


1891



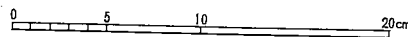
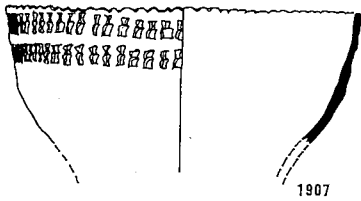
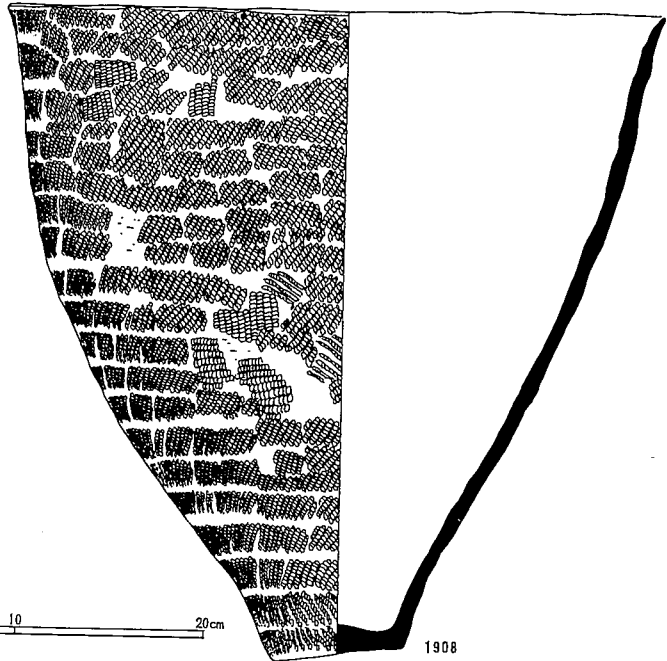
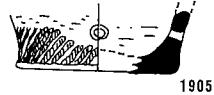
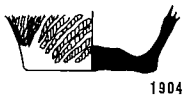
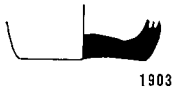
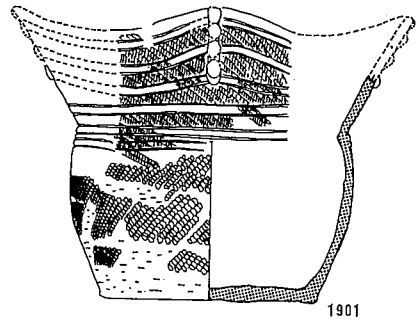
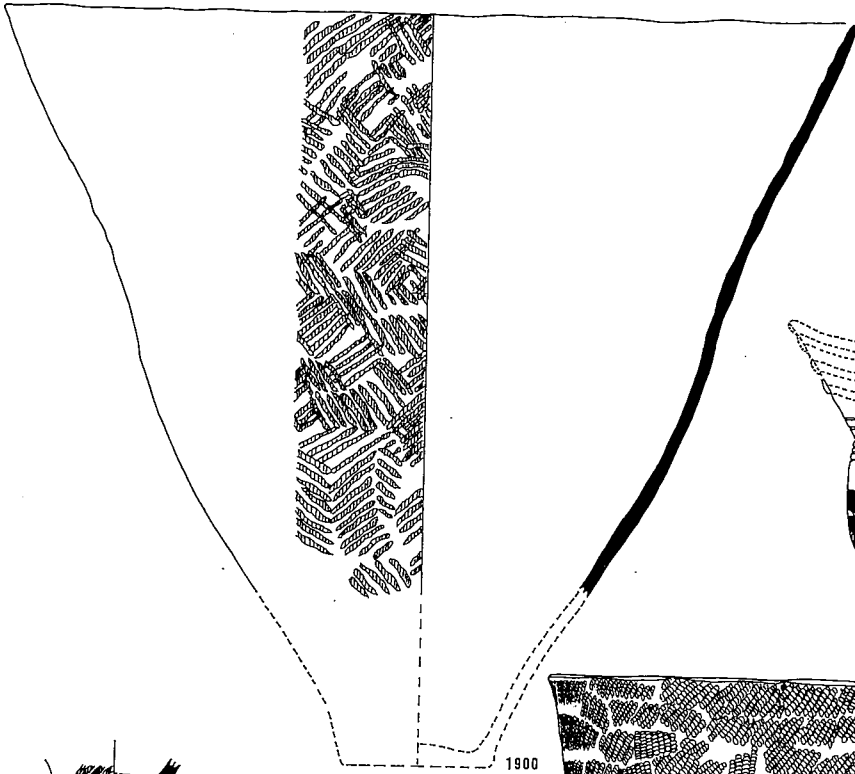
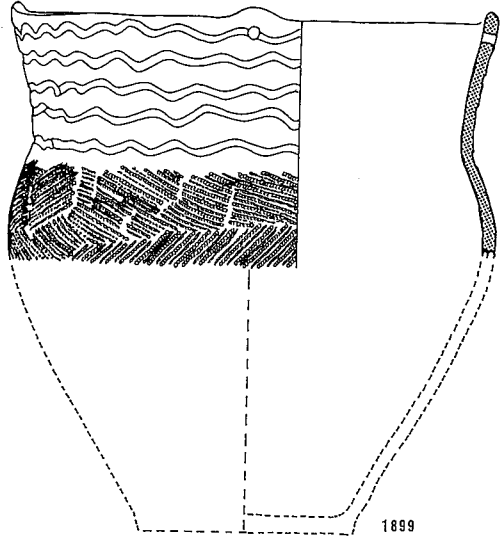
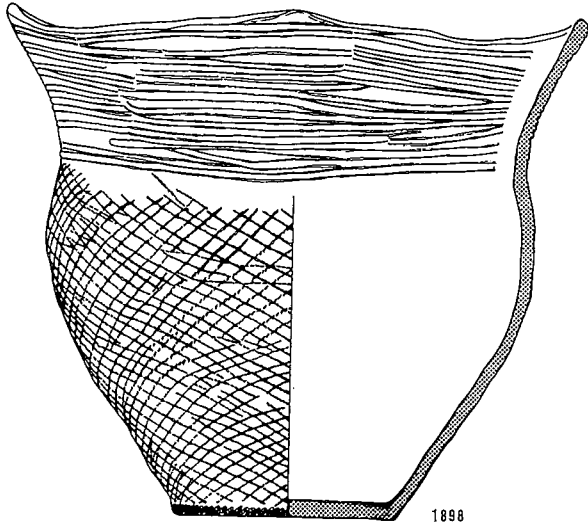
1892

住居址27

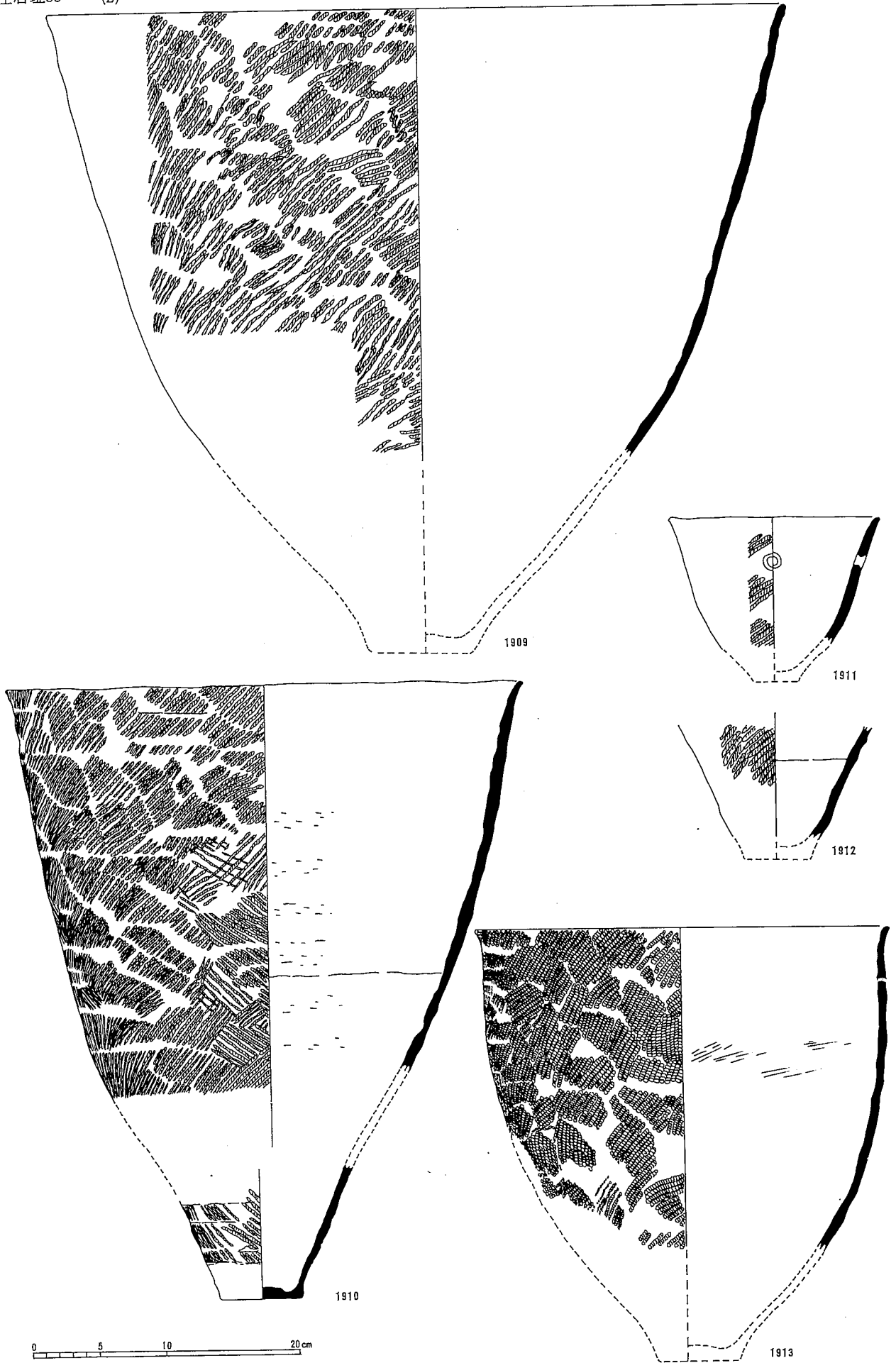


0 5 10 20 cm

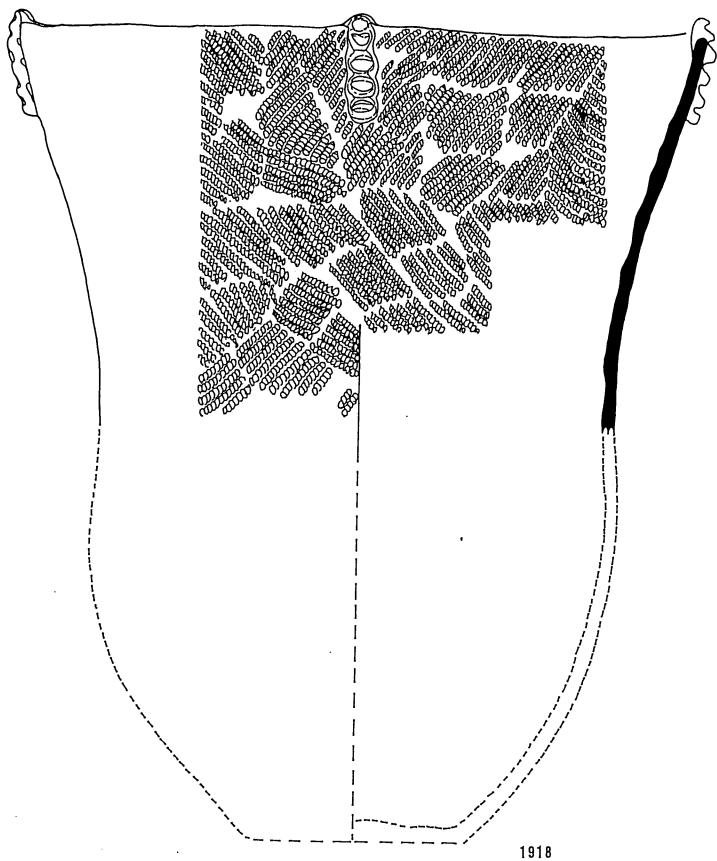
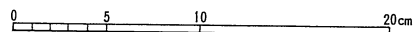
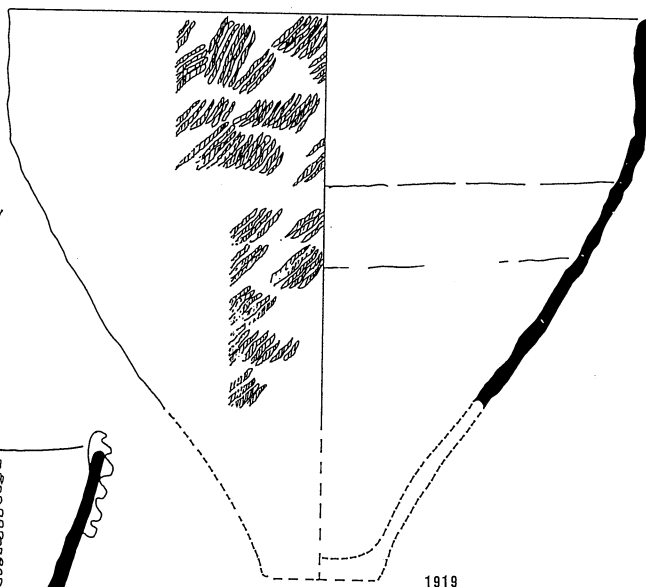
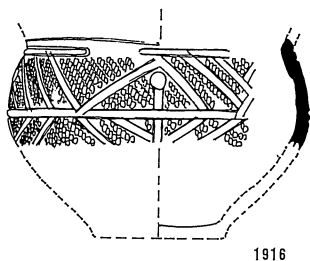
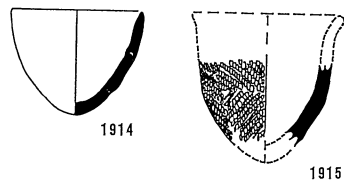
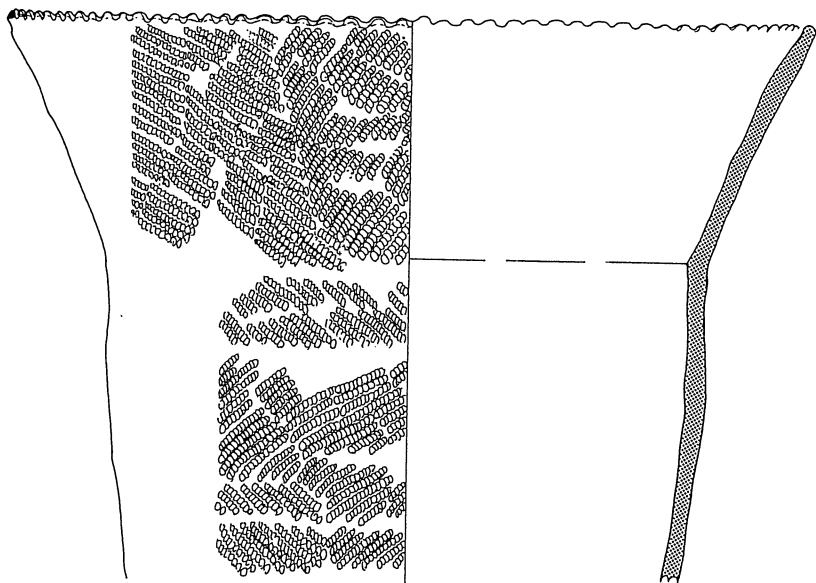
住居址33 —— (1)



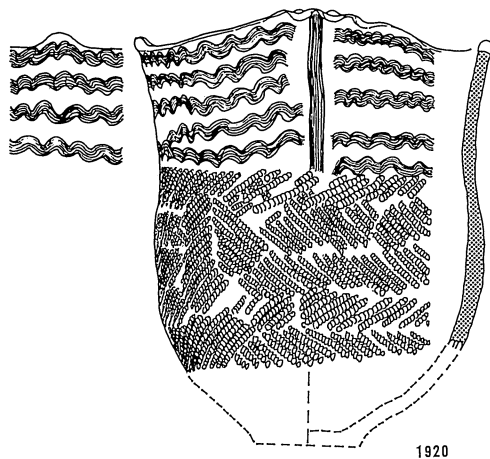
住居址33 — (2)




住居址51



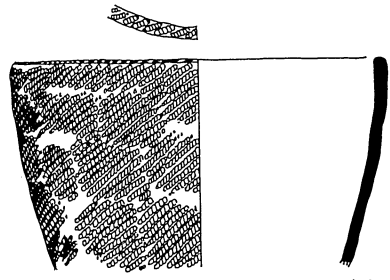
住居址50



住居址 66



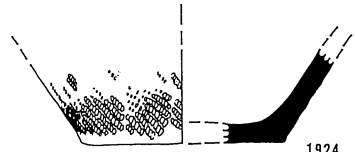
1921



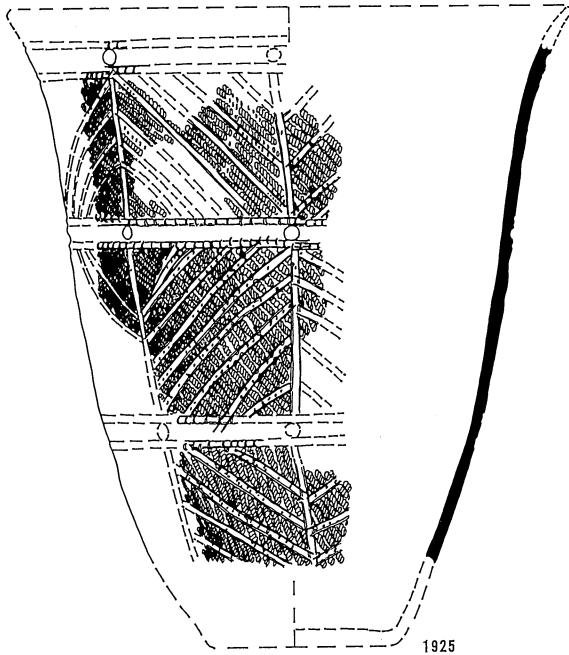
1923



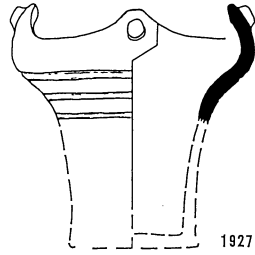
1922



1924



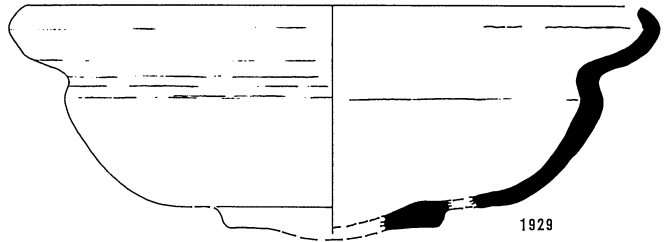
1925



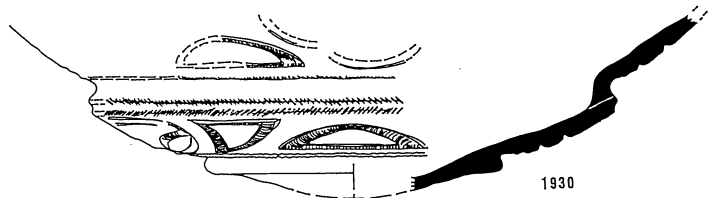
1927



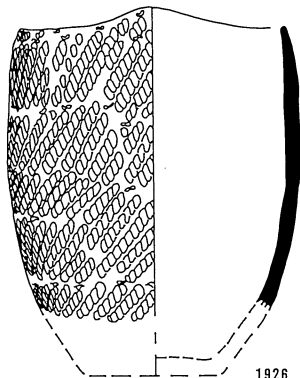
1928



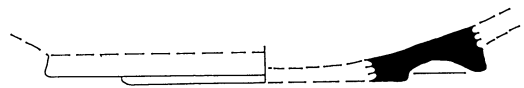
1929



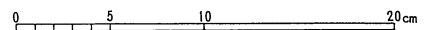
1930



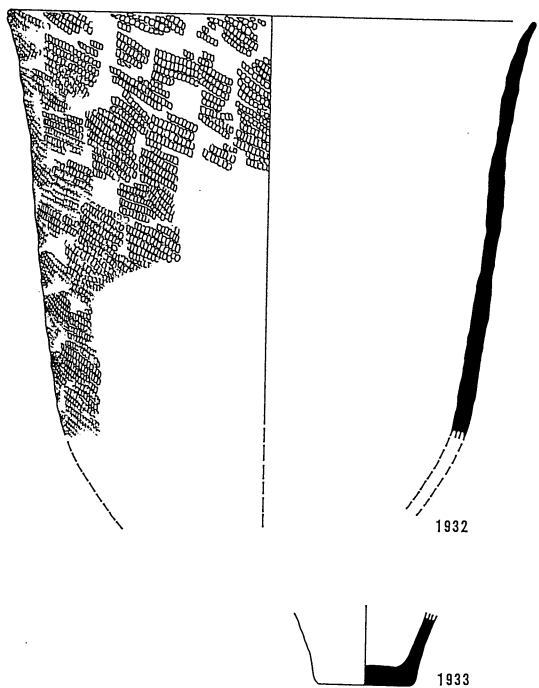
1926



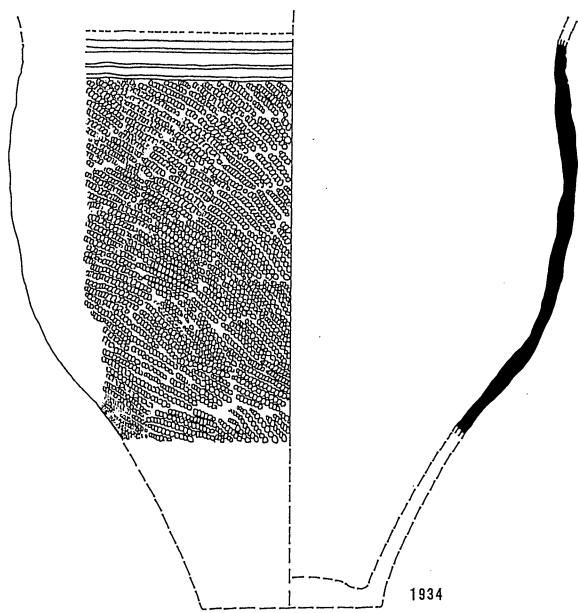
1931



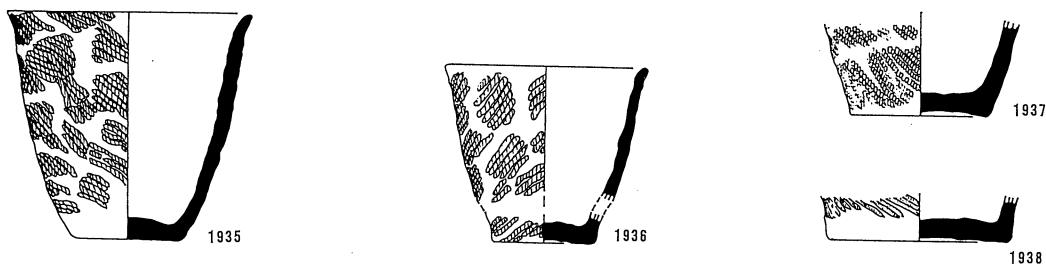
住居址59



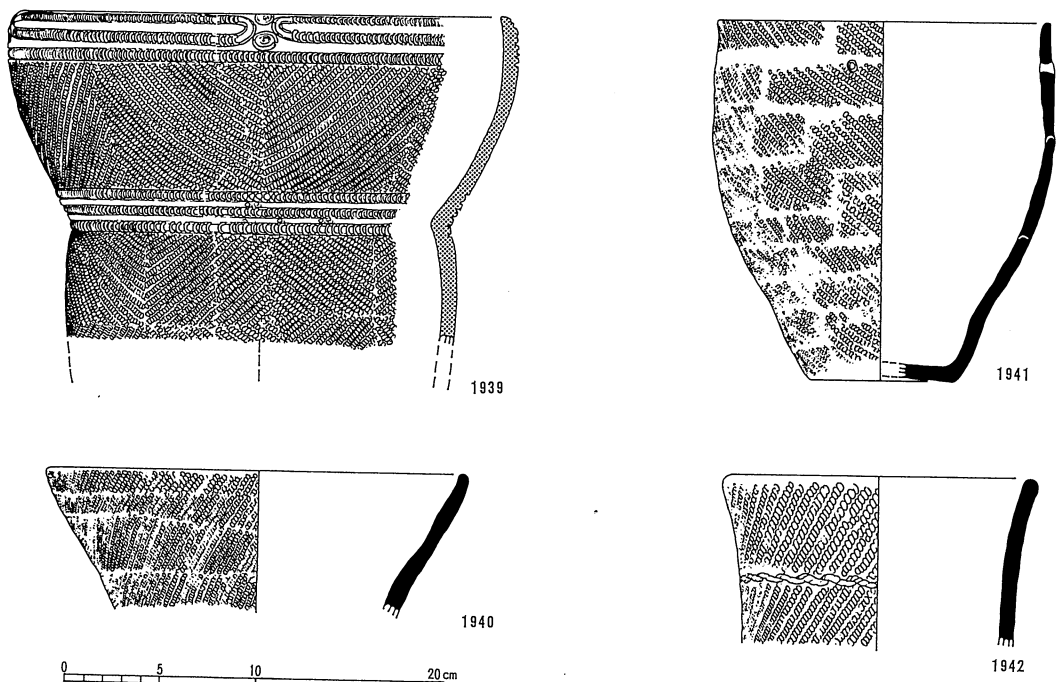
住居址70



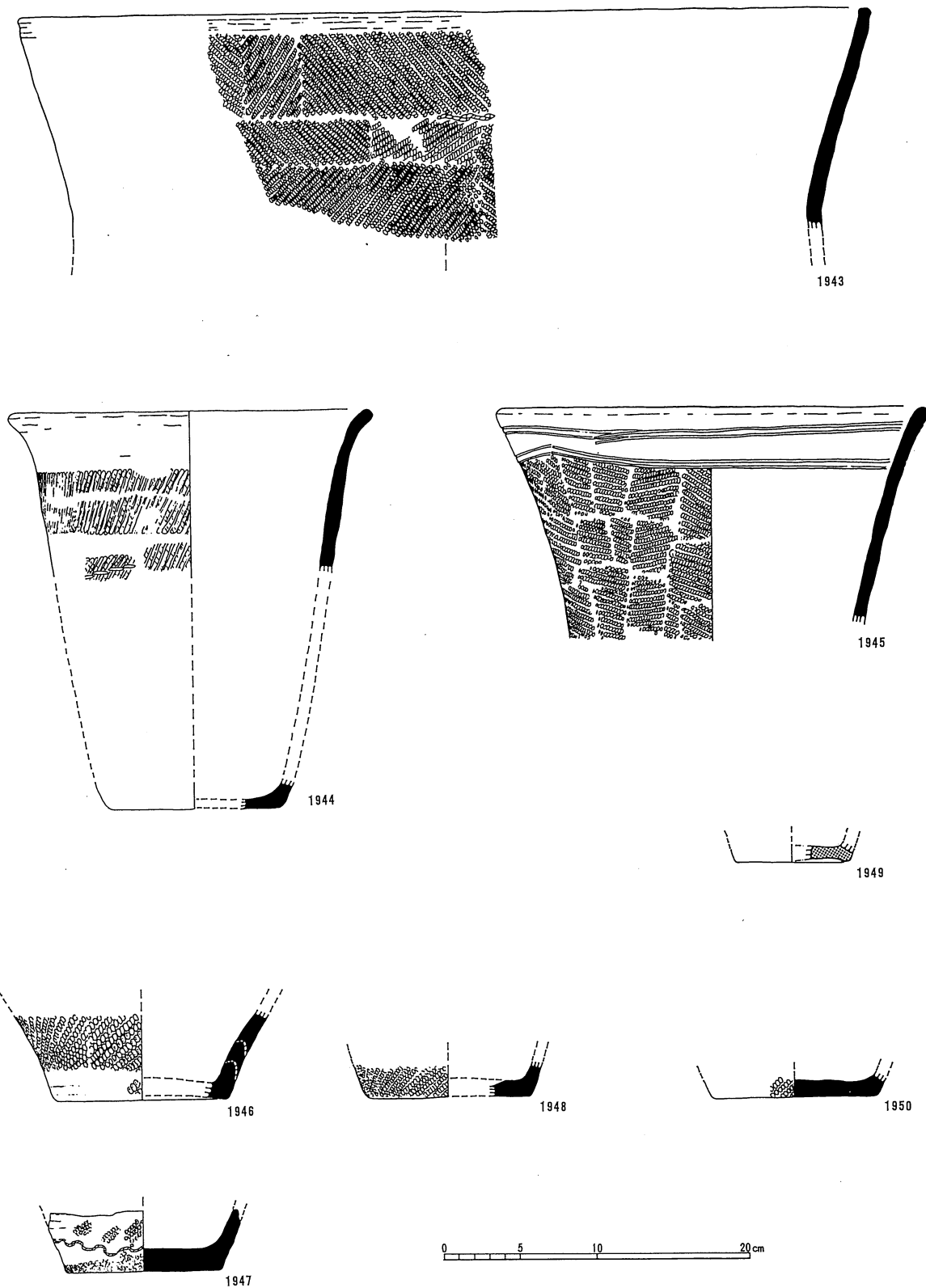
住居址77



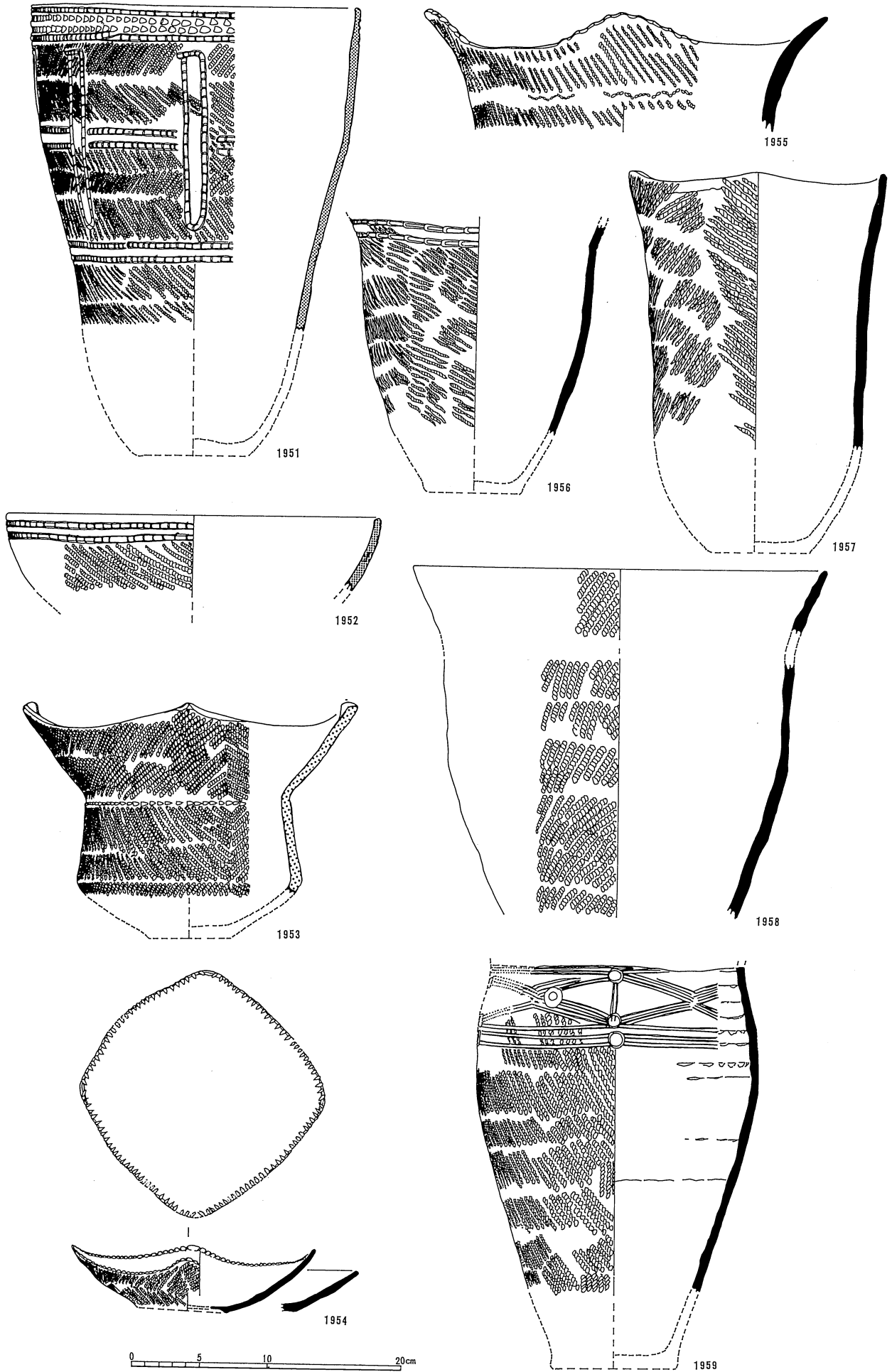
住居址76 —— (1)



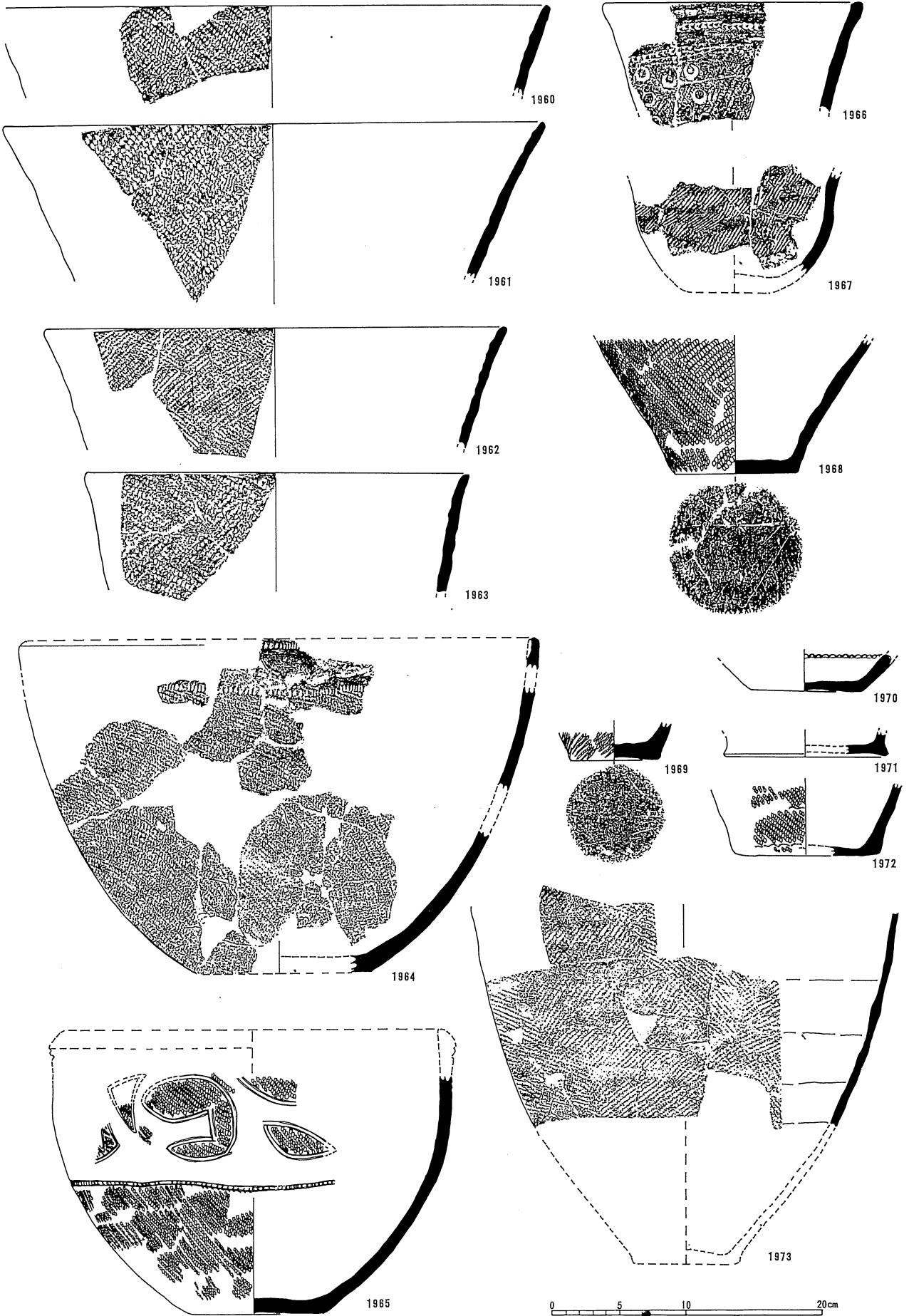
住居址76 — (2)



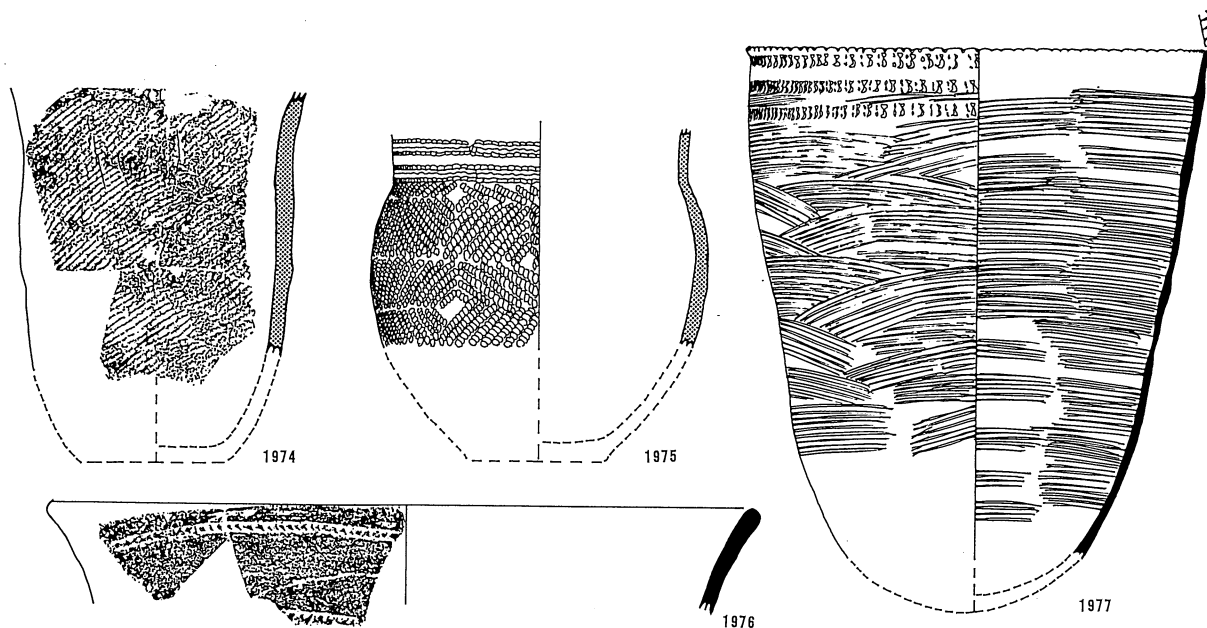
住居址74



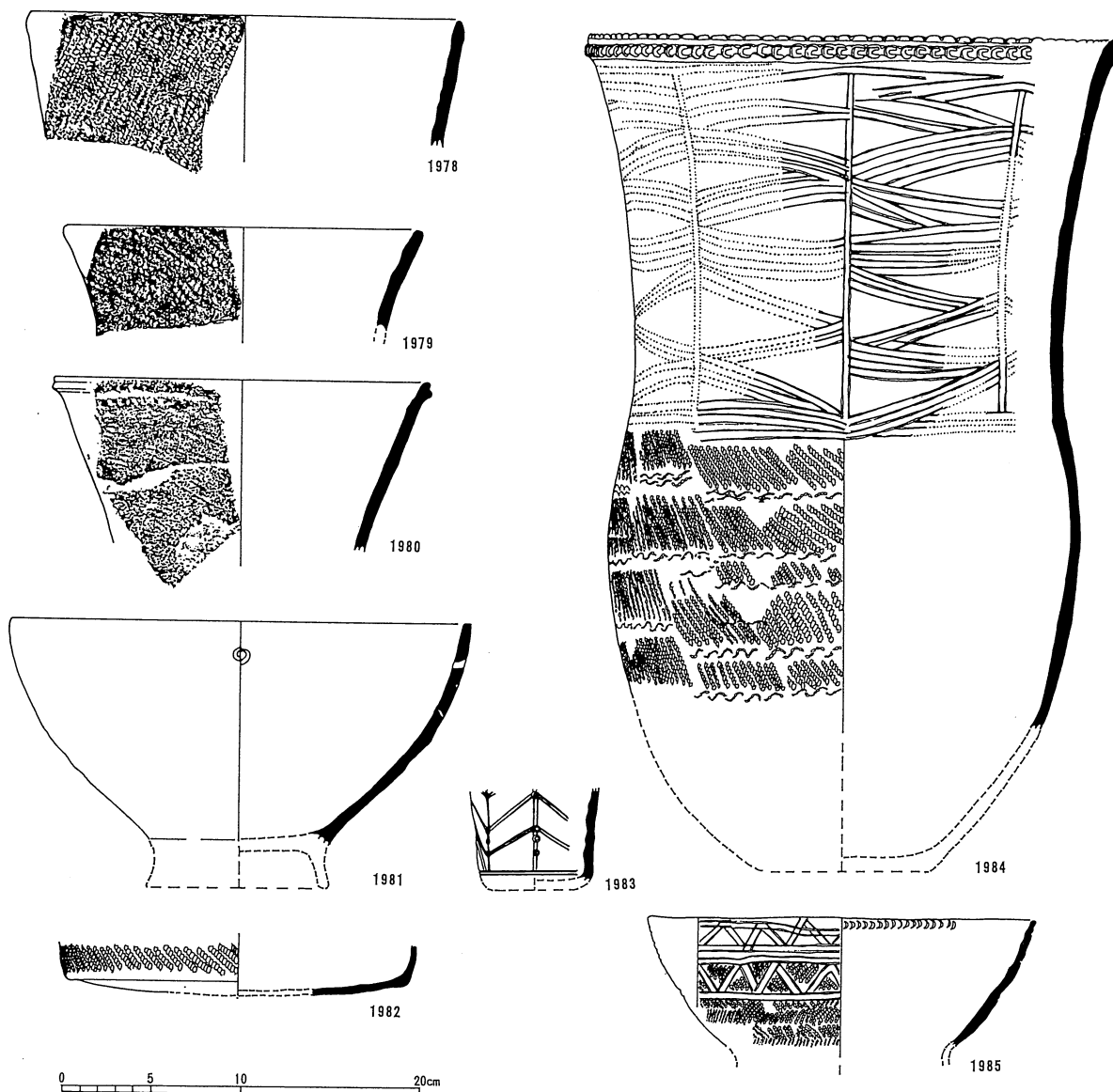
住居址61 — (1)



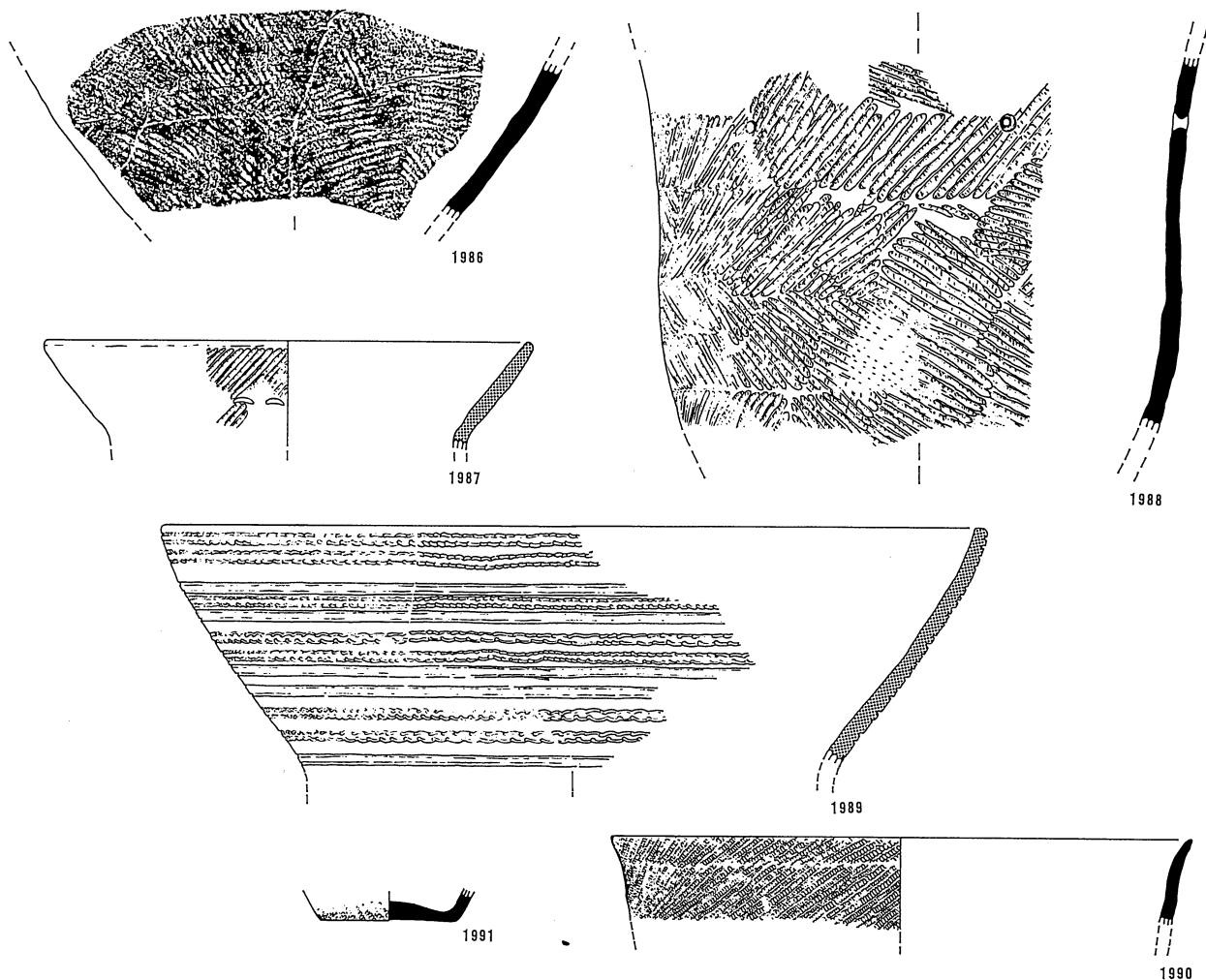
住居址 61 — (2)



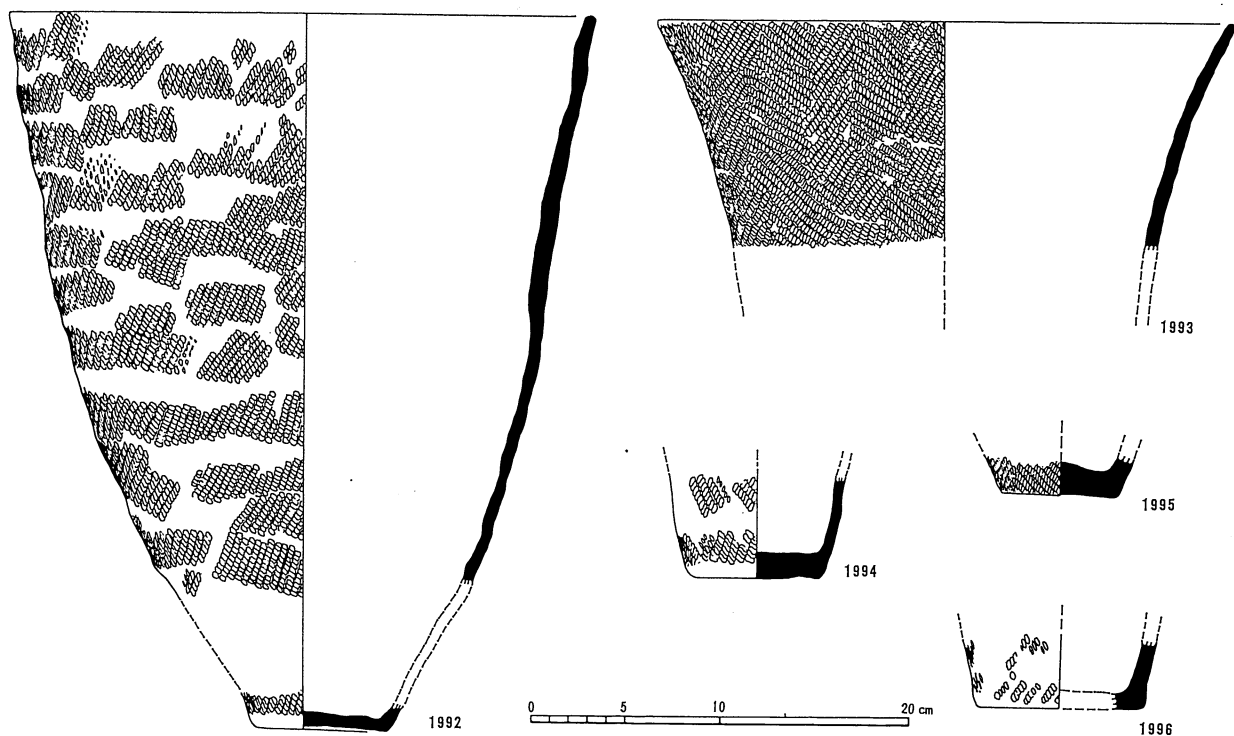
住居址 52



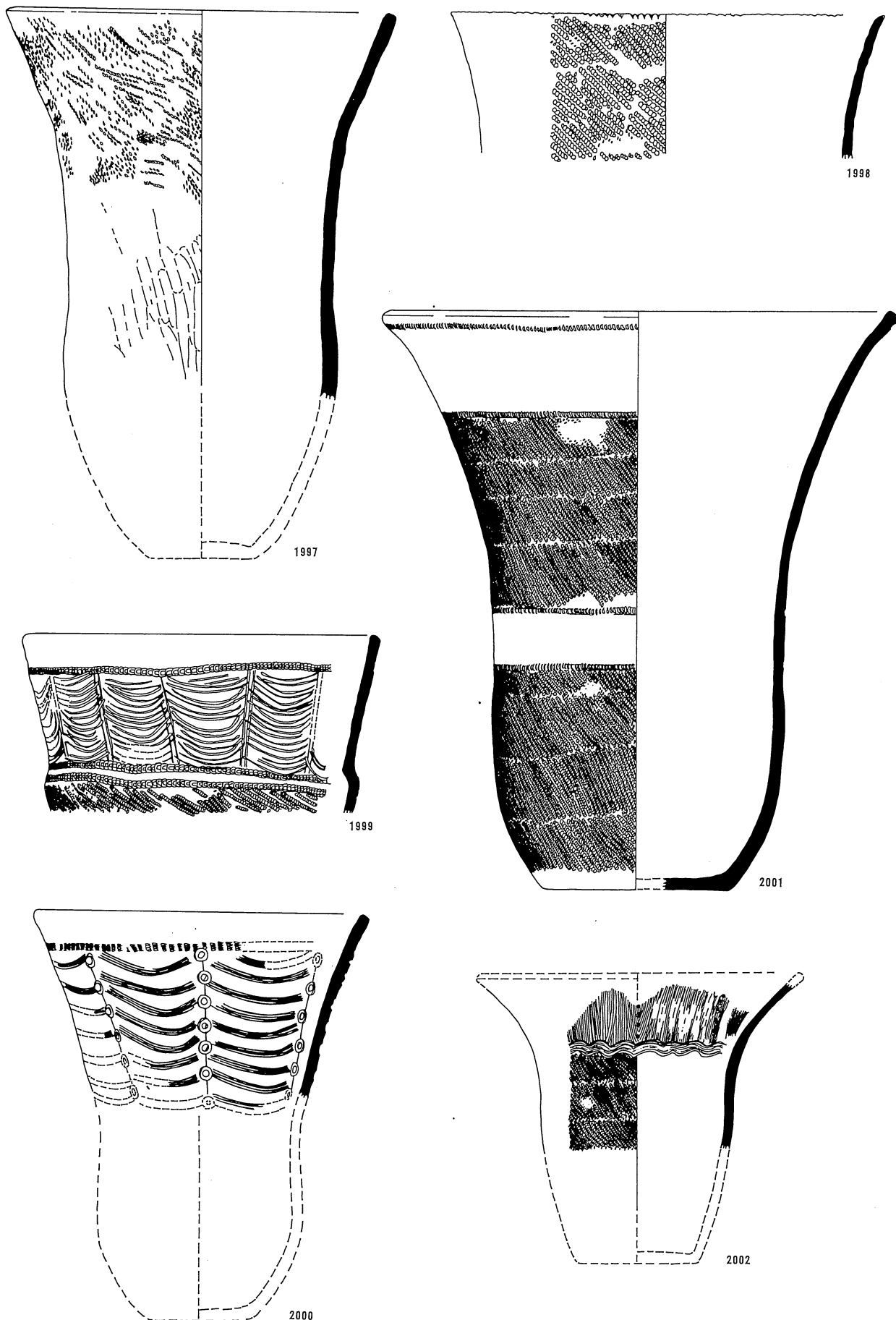
住居址 6



住居址 9

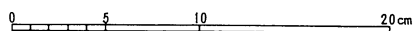
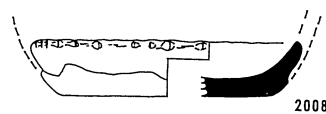
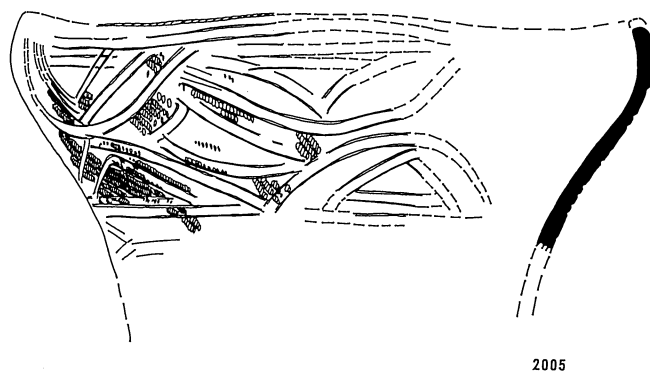
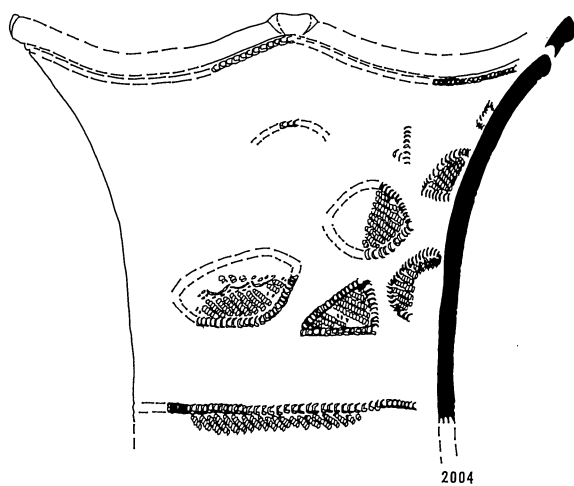
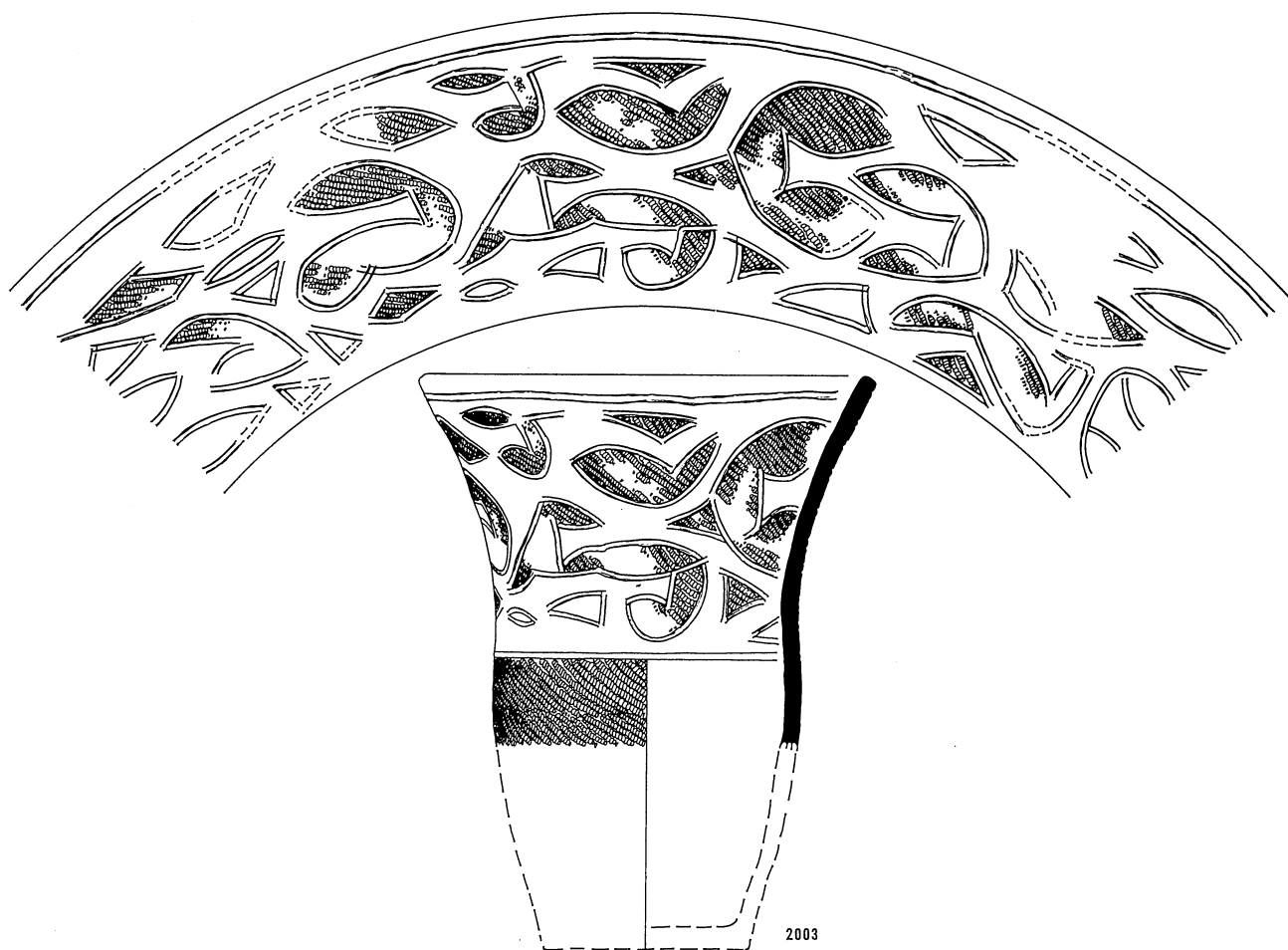


住居址45 —— (1)

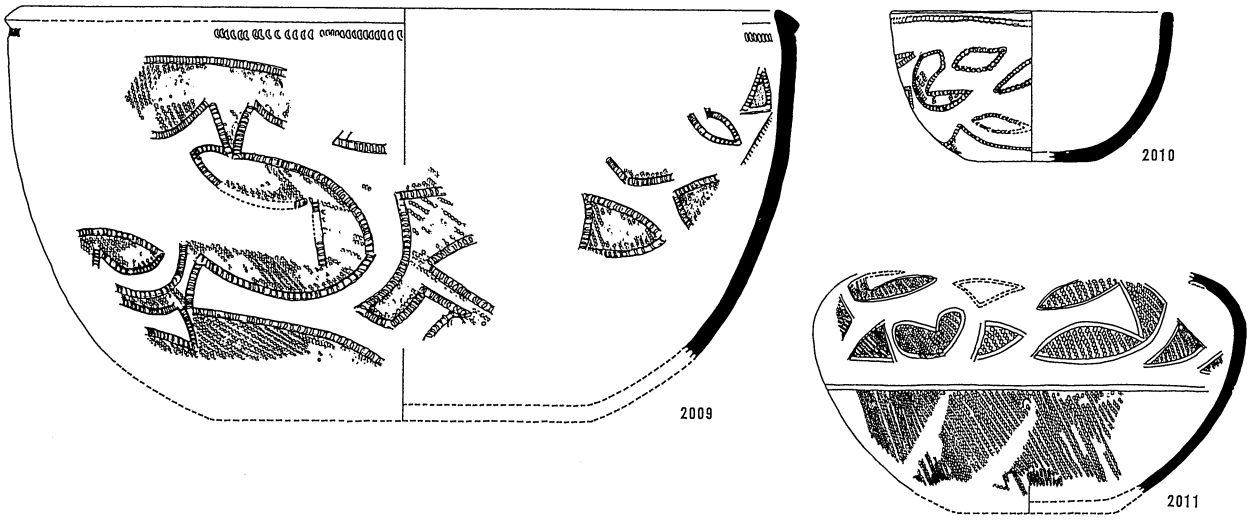


0 5 10 20 cm

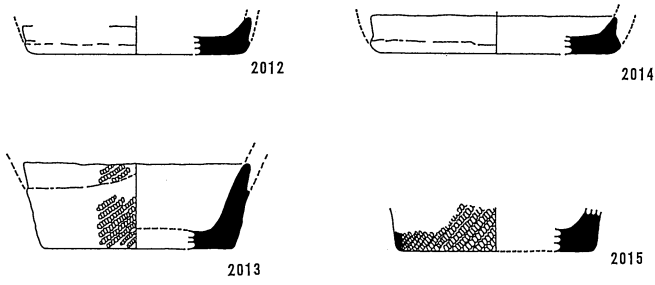
住居址45 — (2)



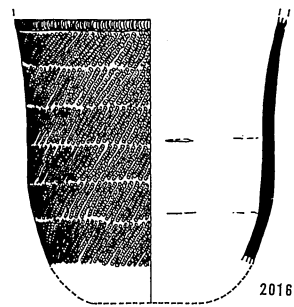
住居址 45 —— (3)



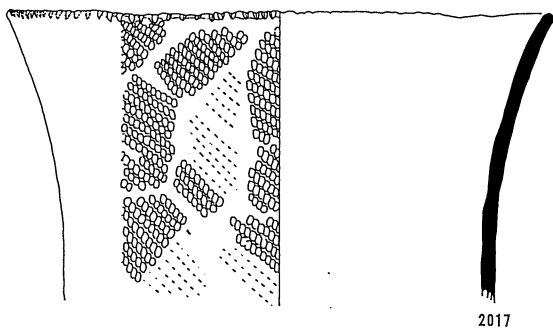
住居址 34



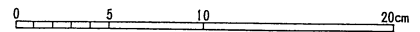
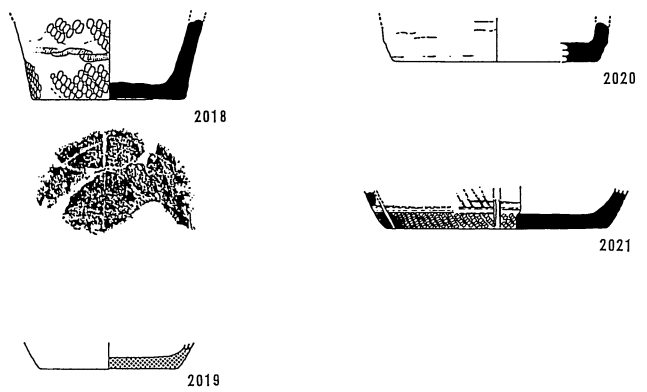
住居址 67



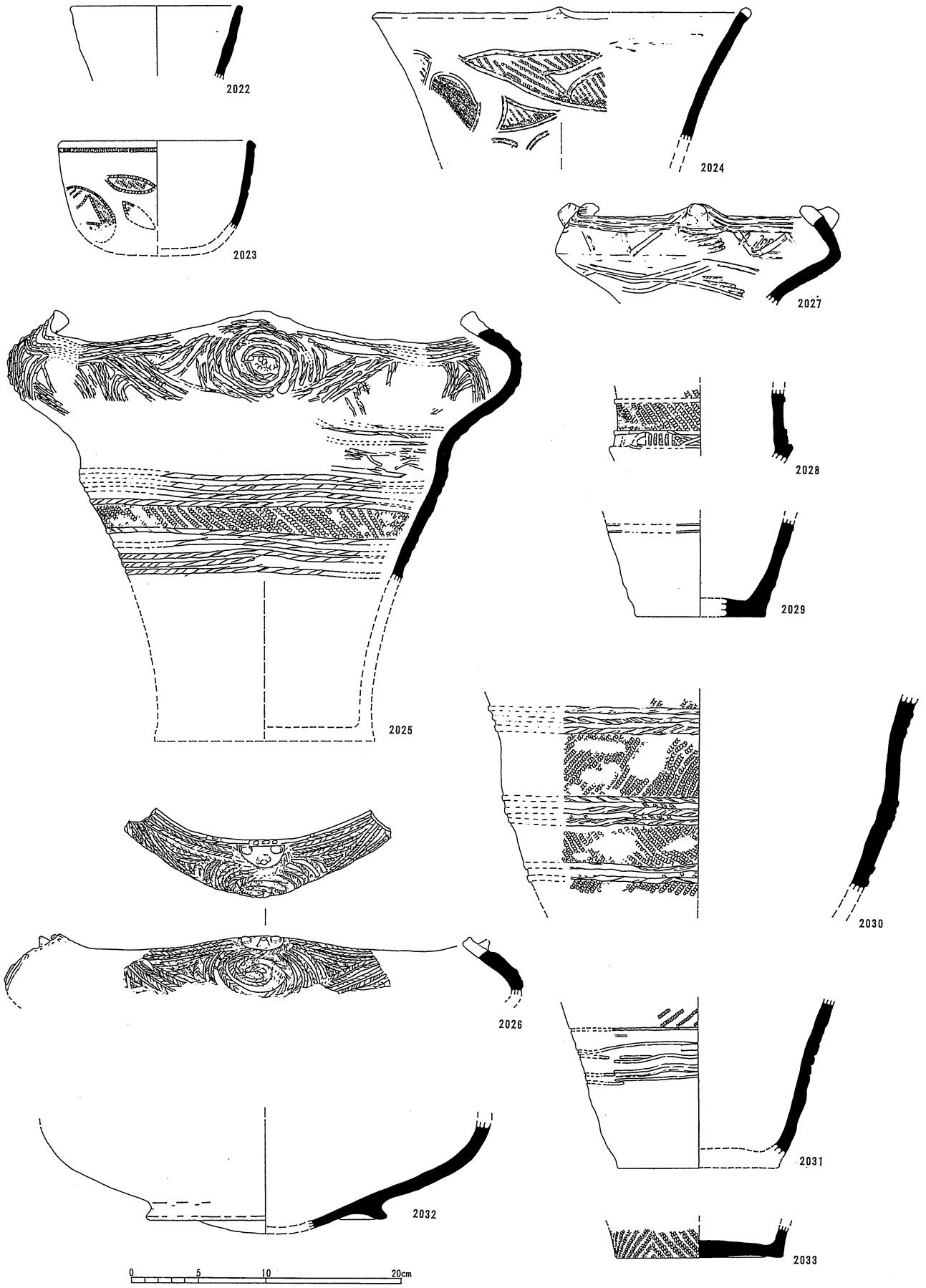
住居址 75



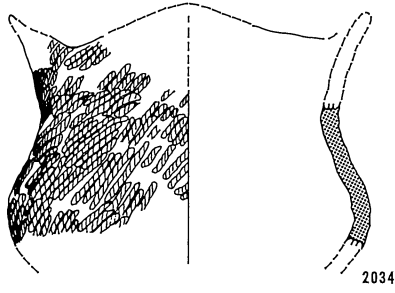
住居址 79



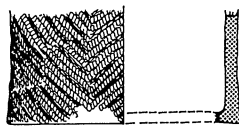
住居址7



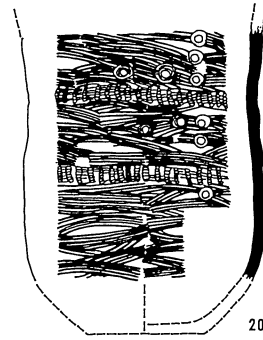
住居址 72



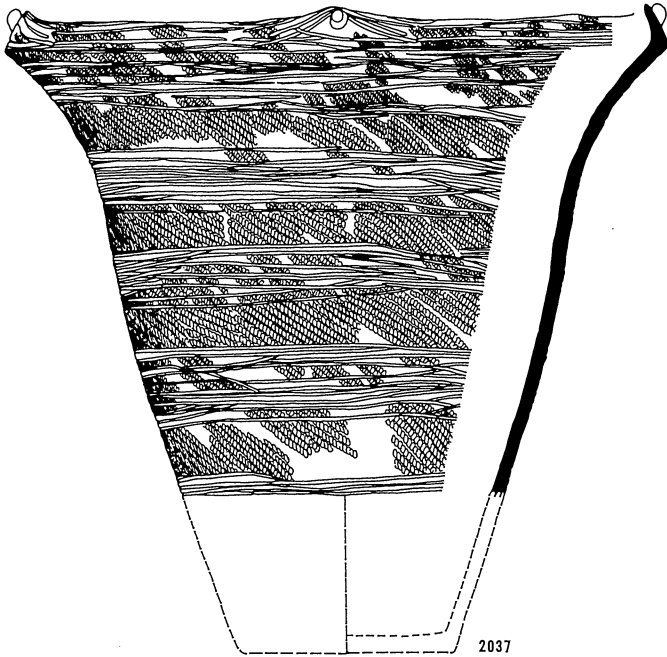
2034



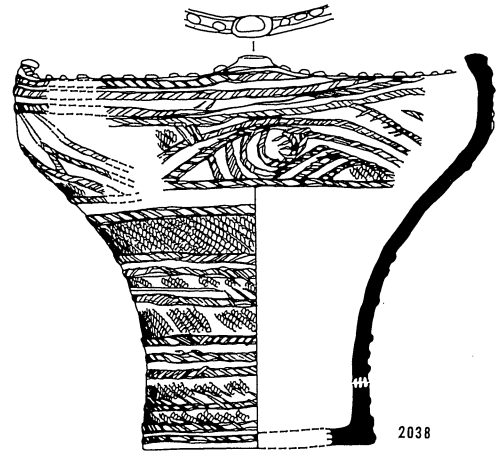
2035



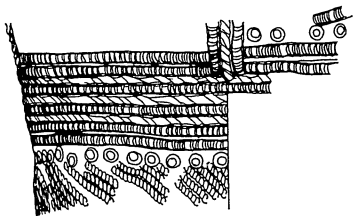
2036



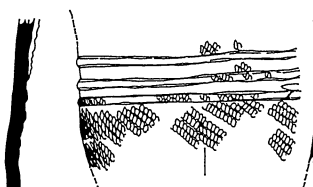
2037



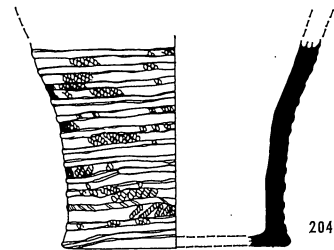
2038



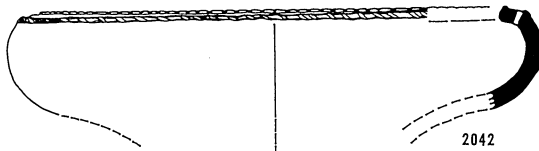
2039




2040



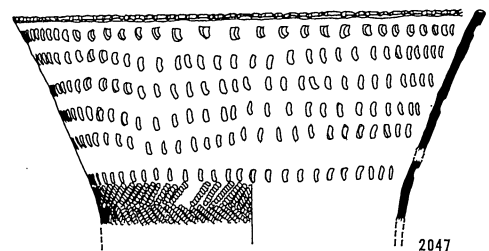
2041



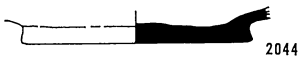
2042



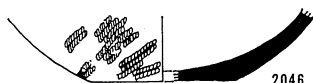
2043



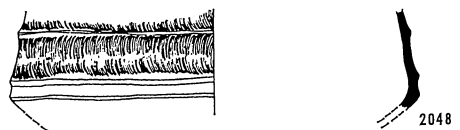
2047



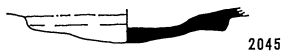
2044



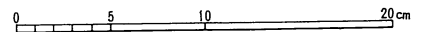
2046



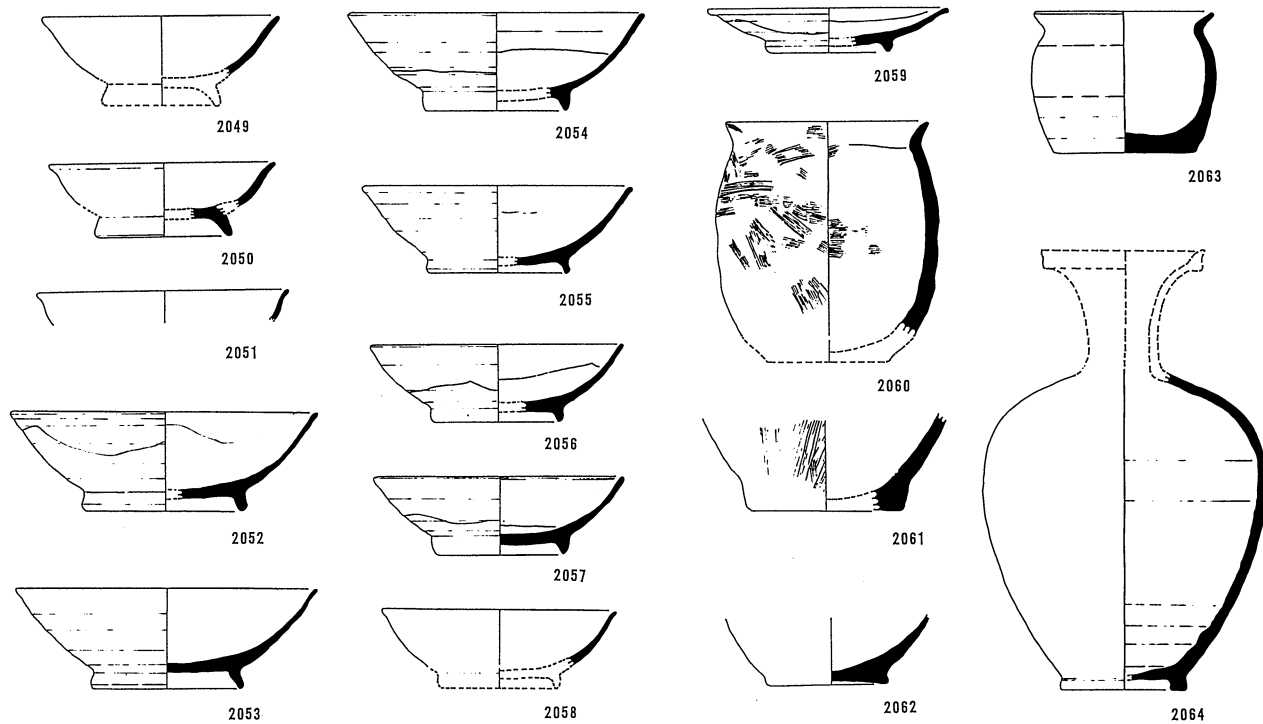
2048



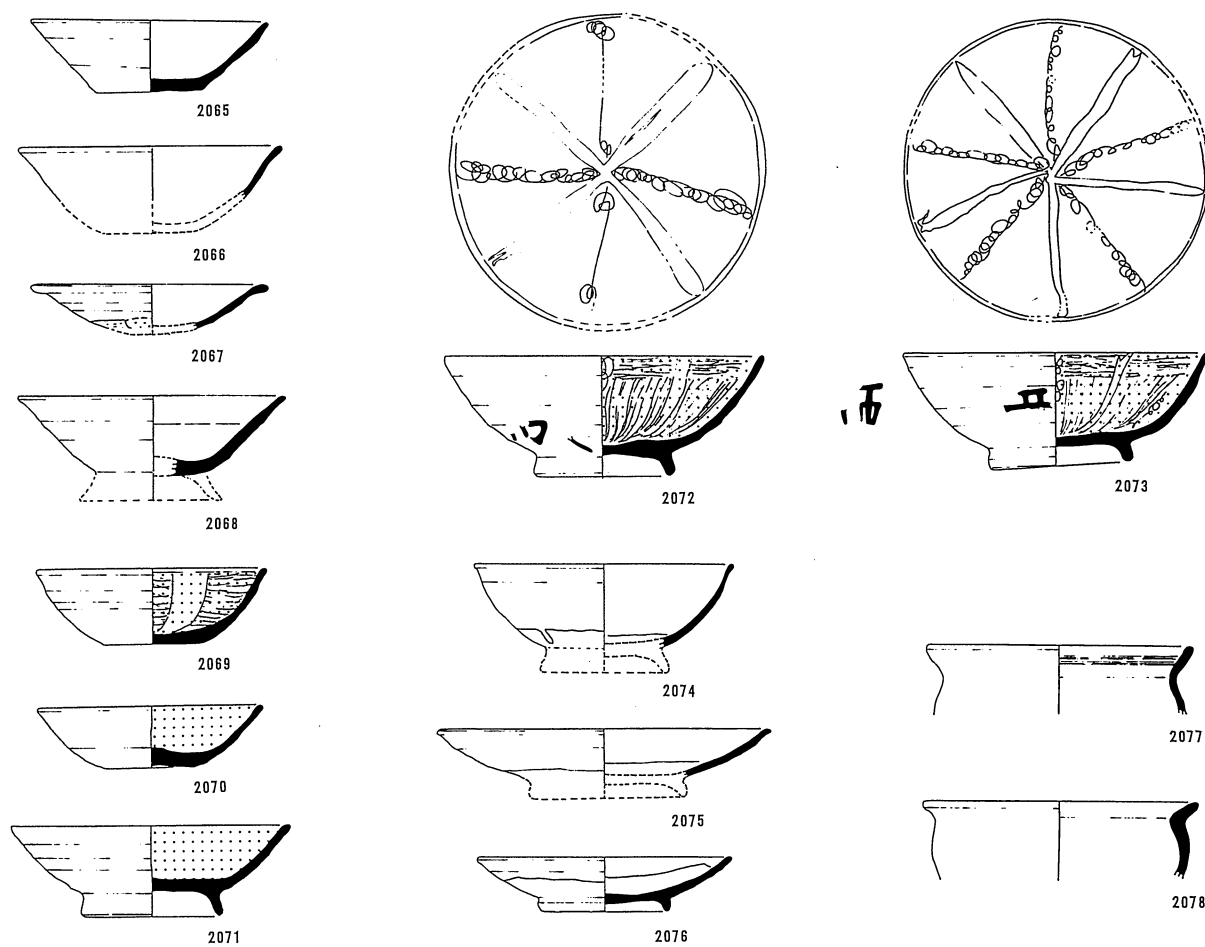
2045



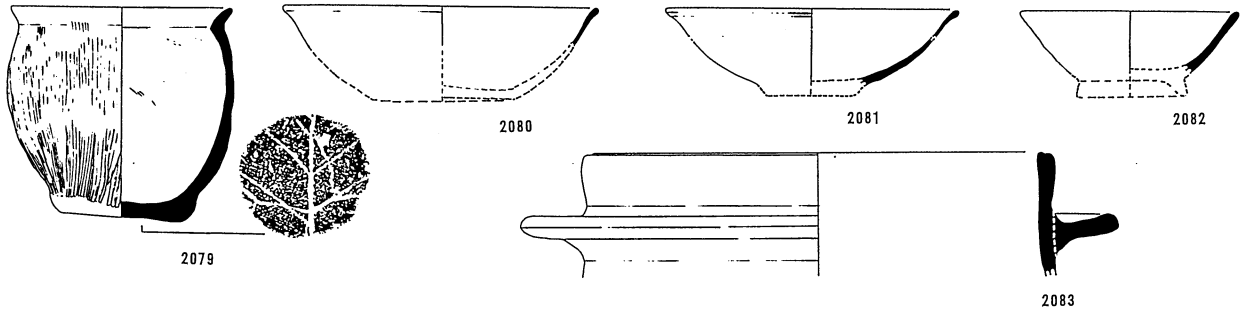
住居址 1



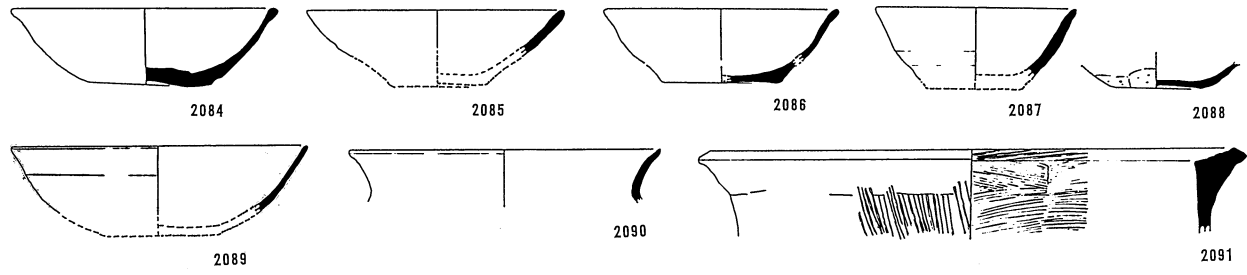
住居址 2



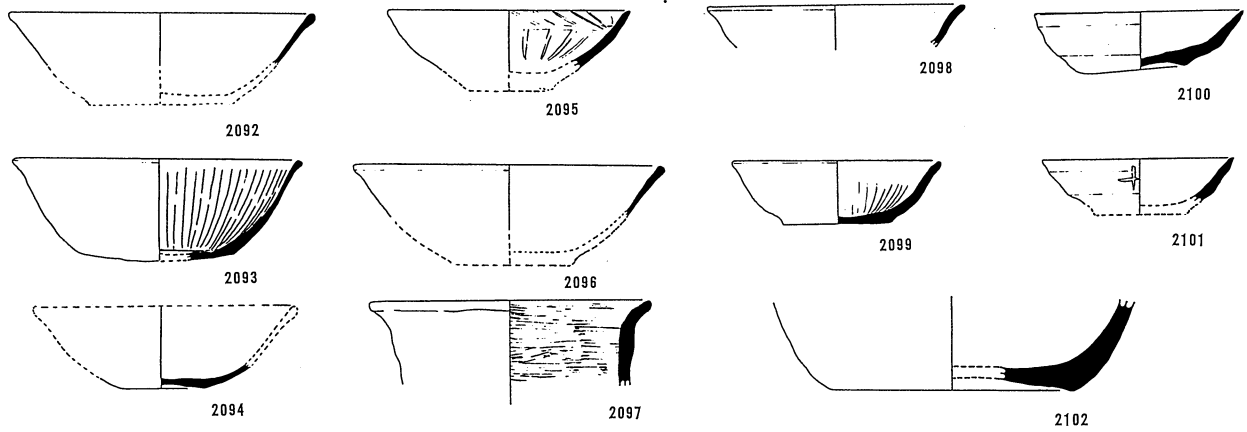
住居址16



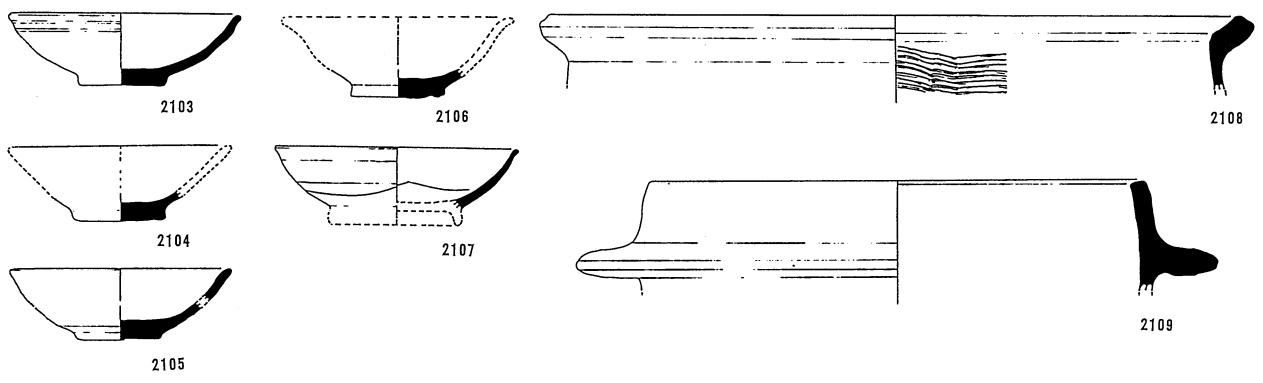
住居址17



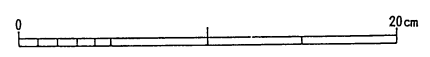
住居址18

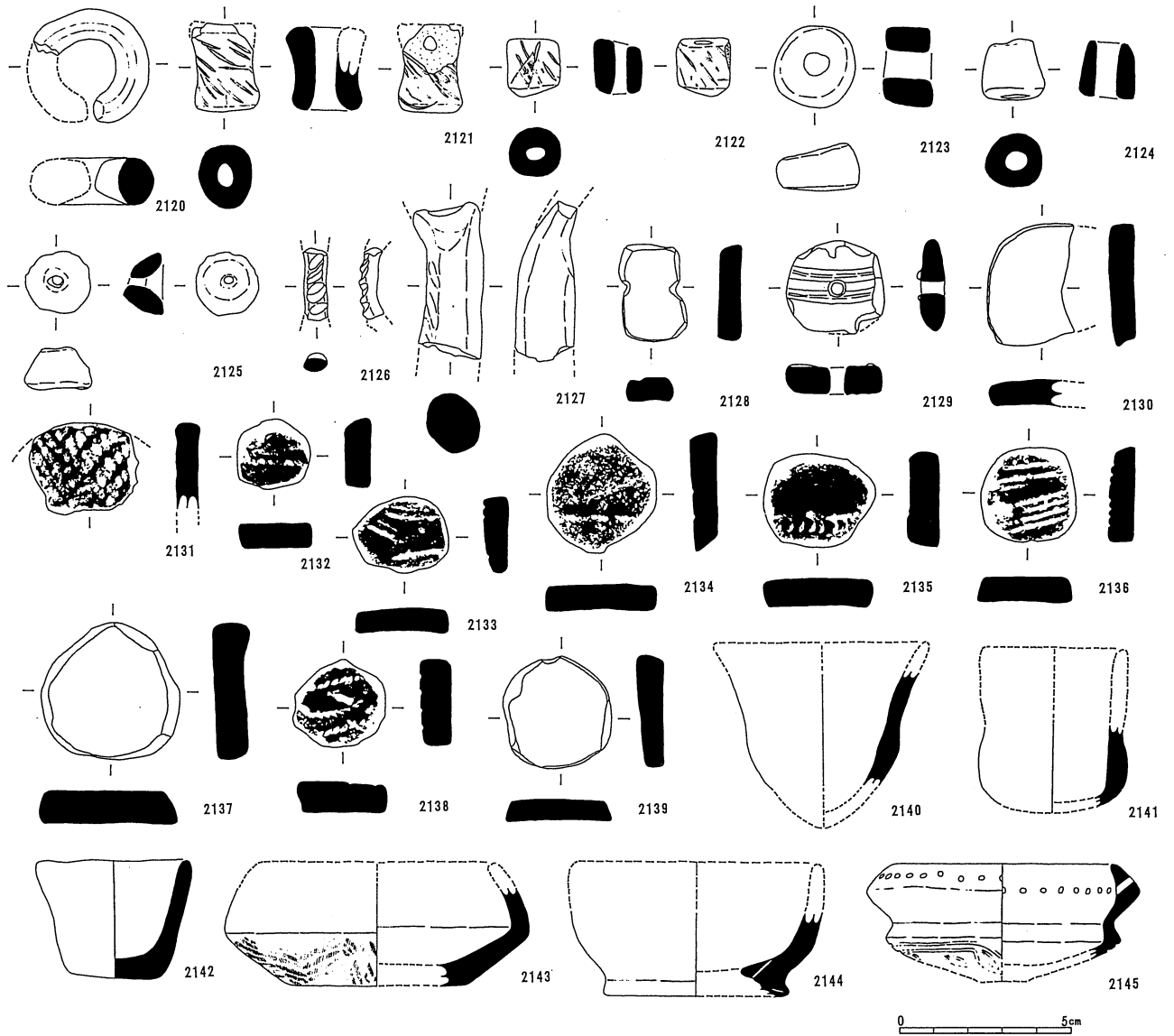
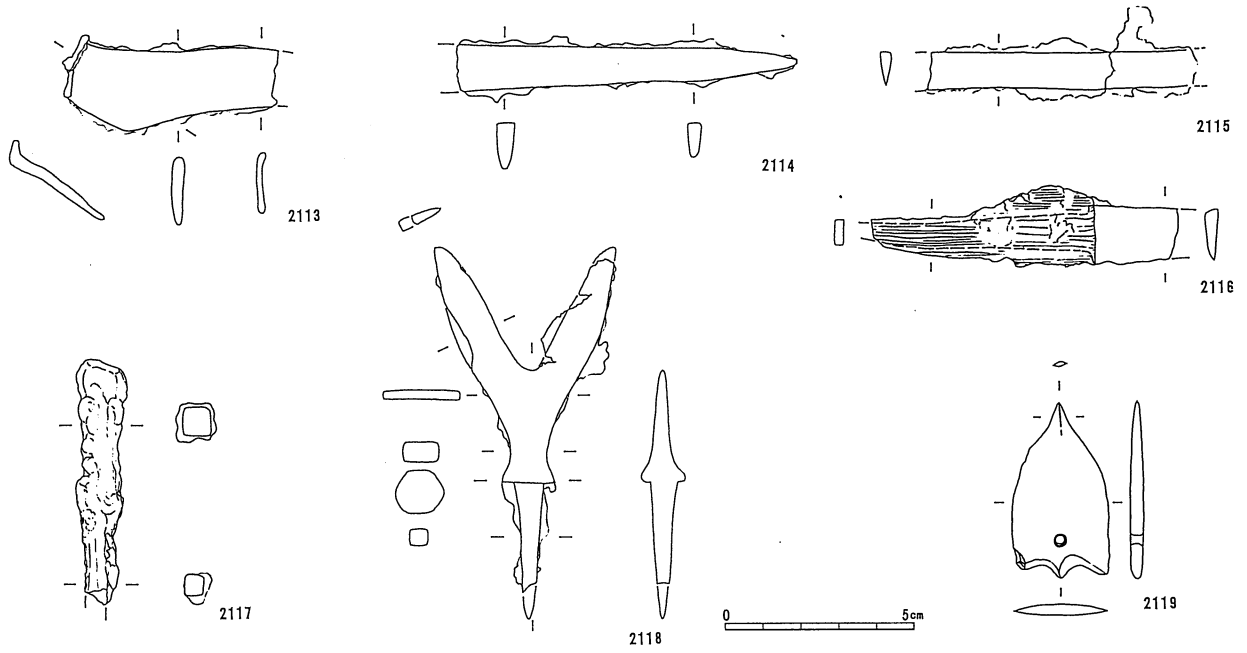


住居址20

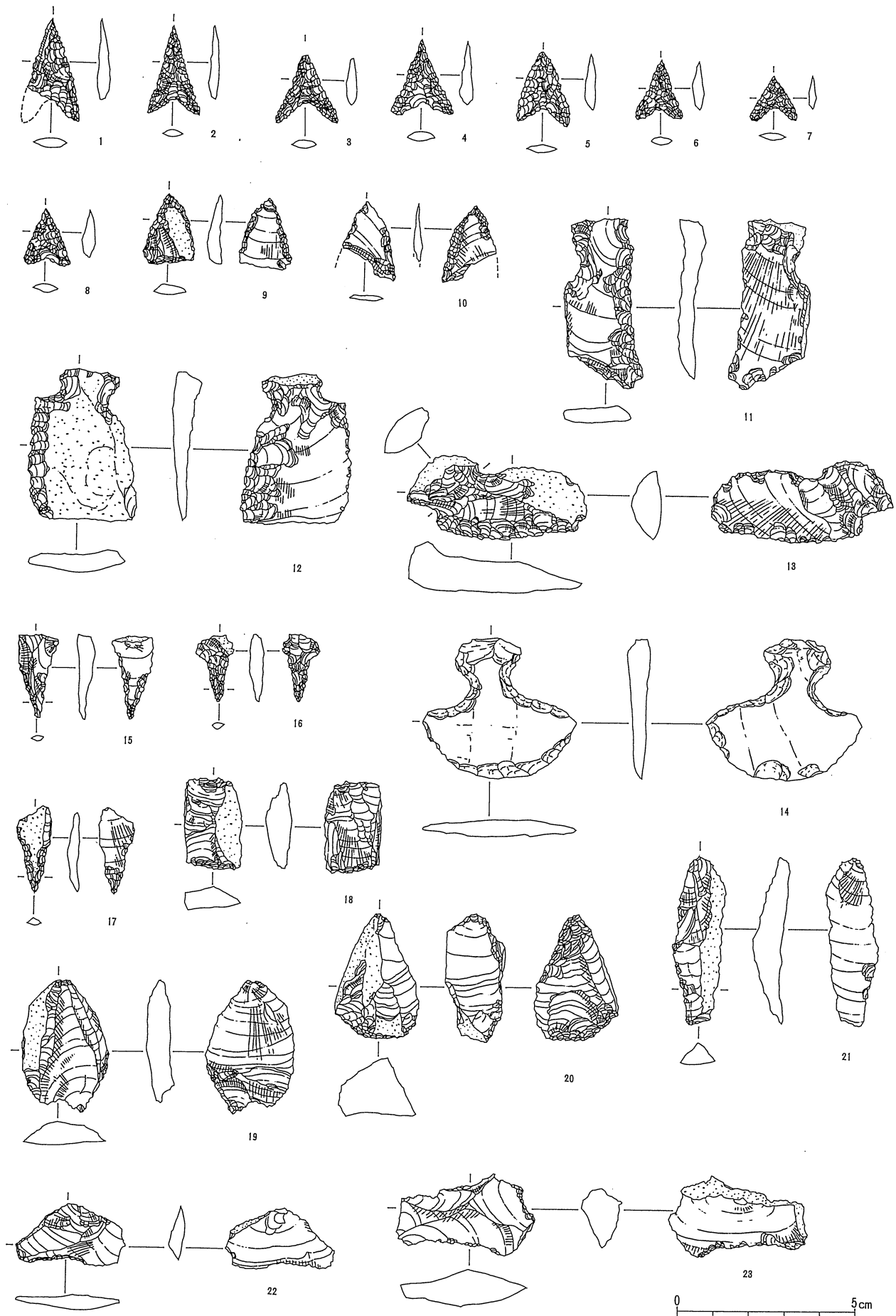


住居址22

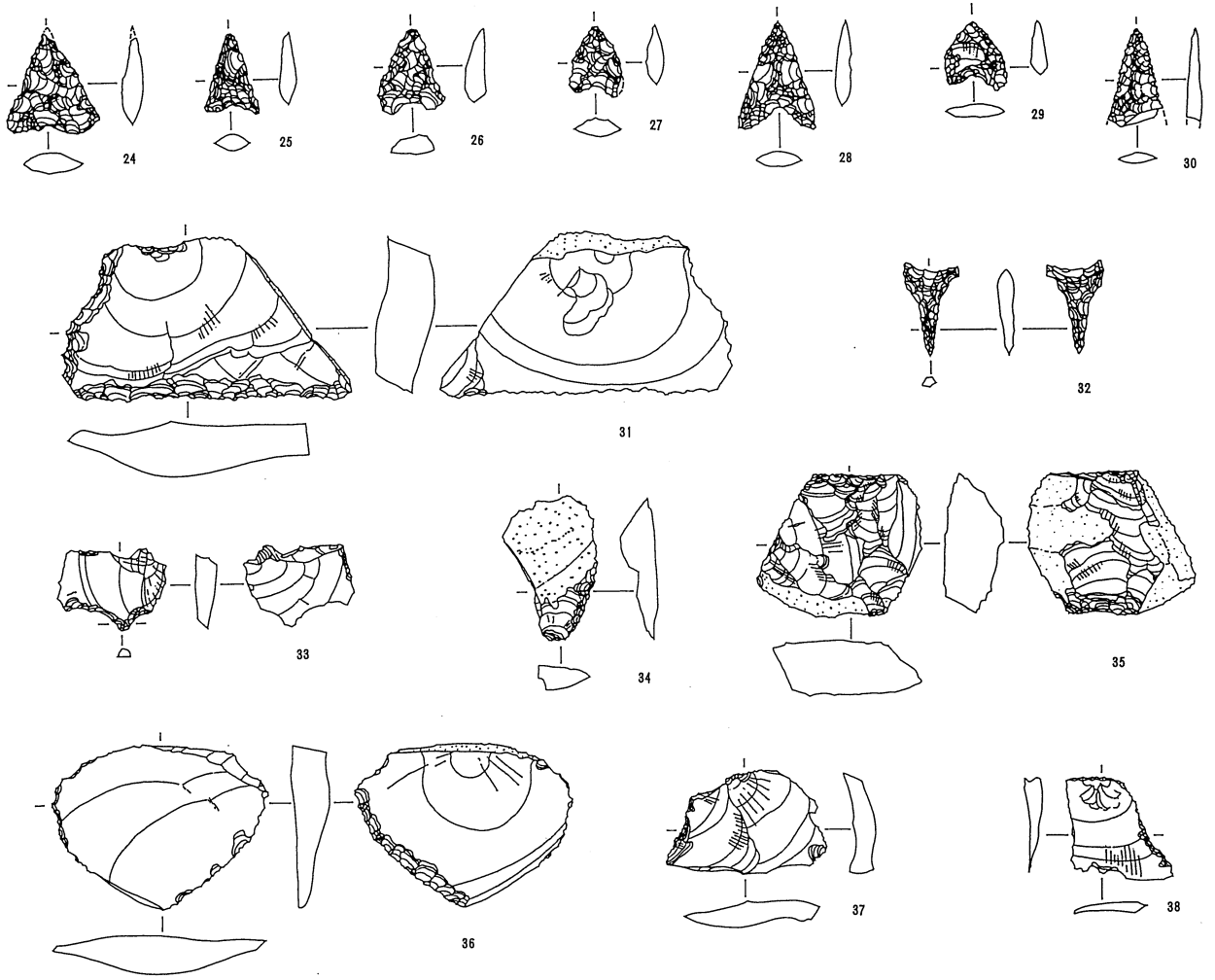




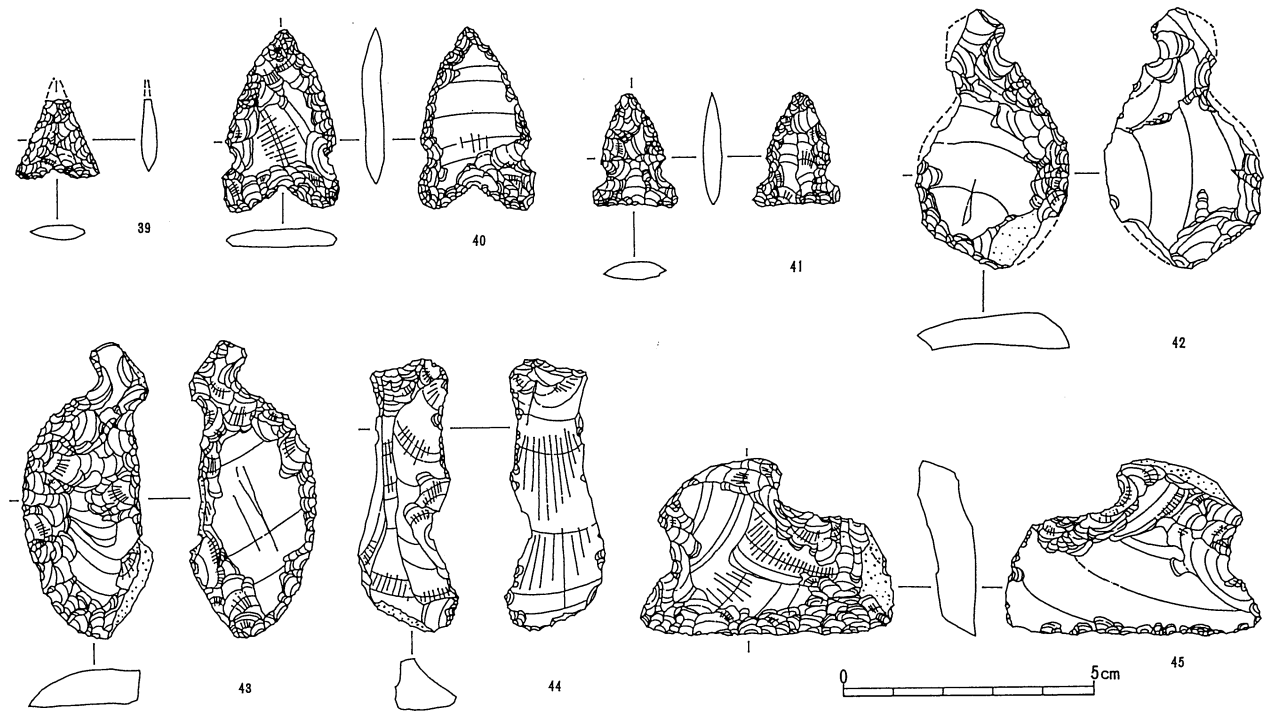
住居址24



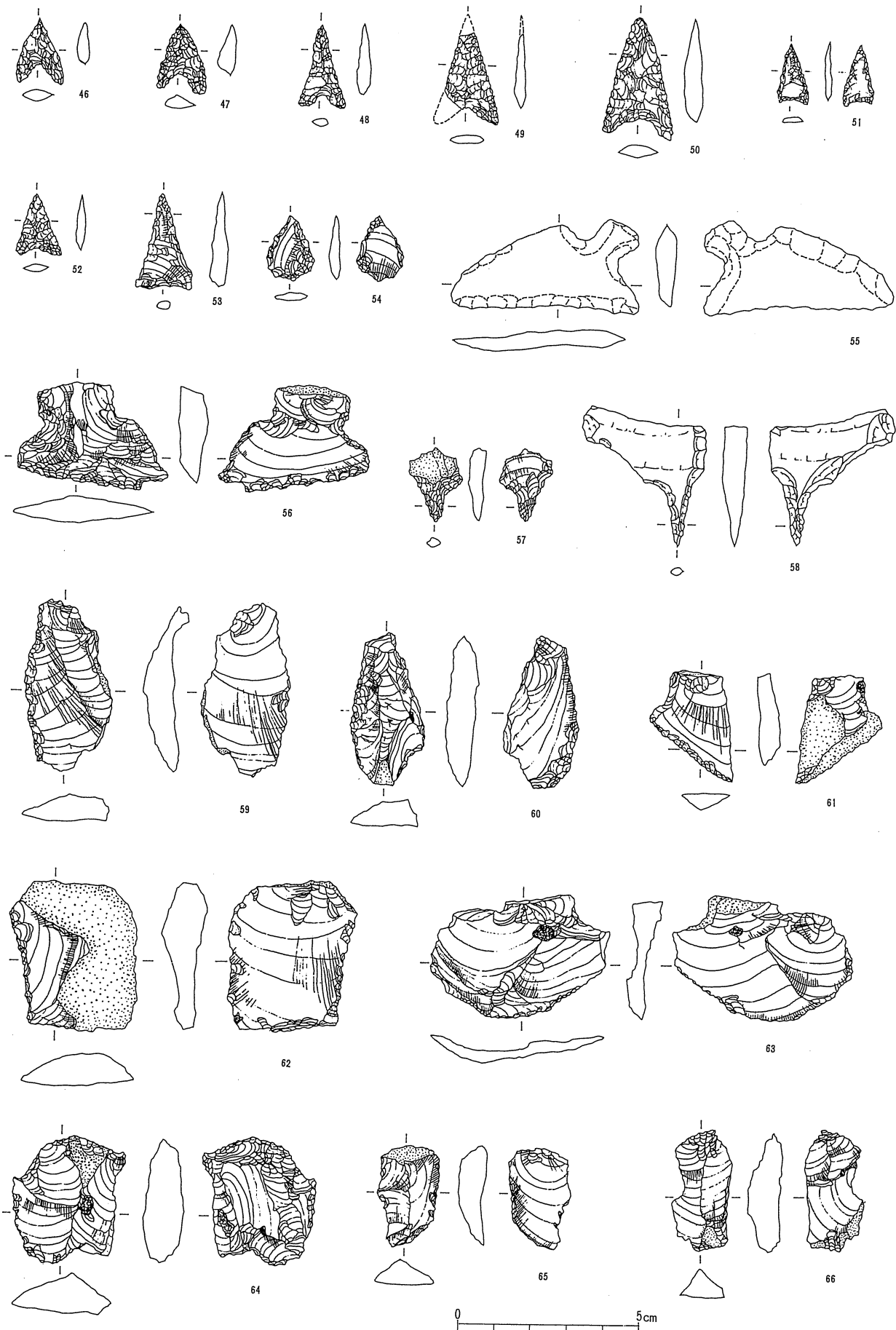
住居址25



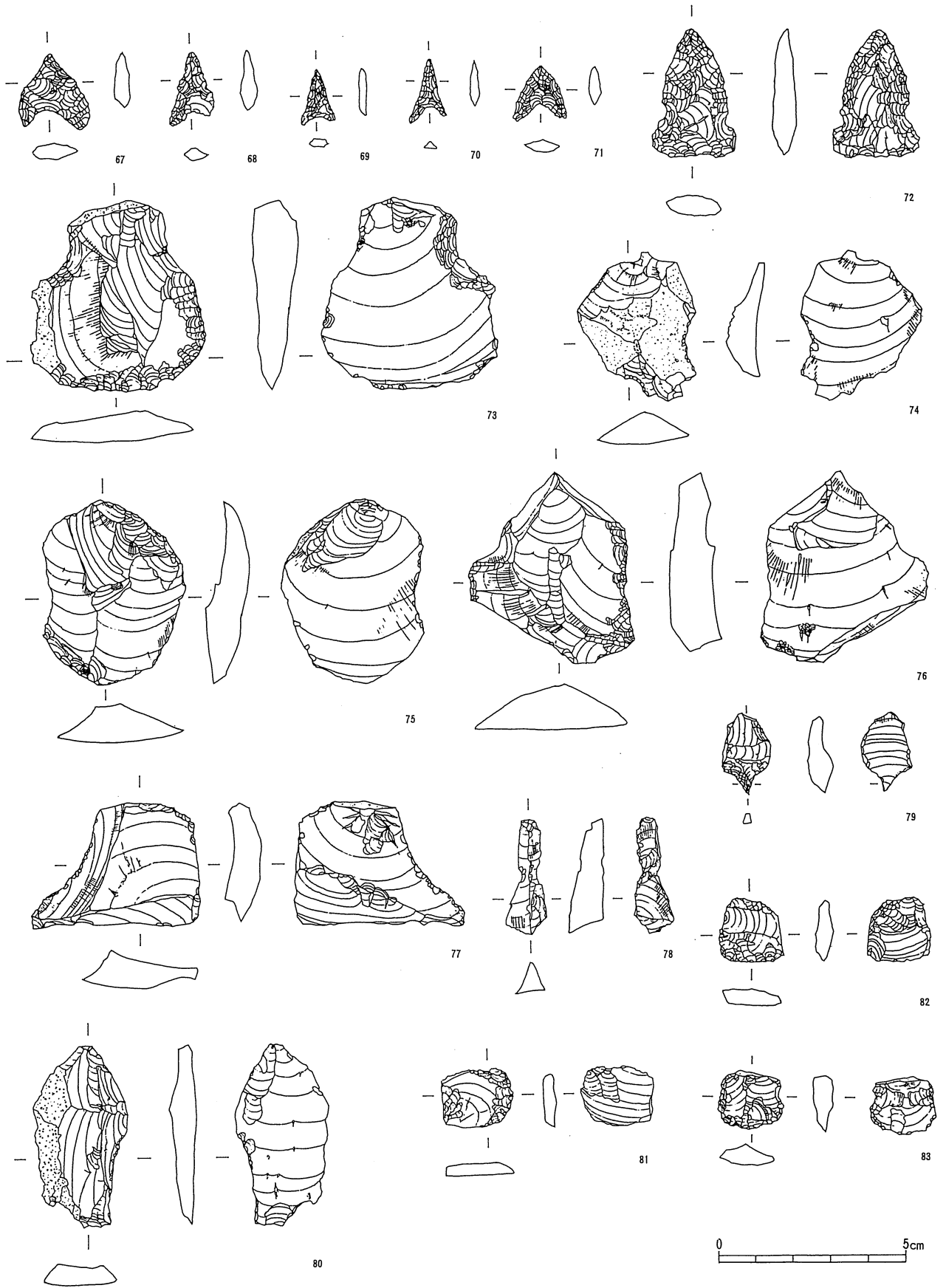
住居址28




住居址 26



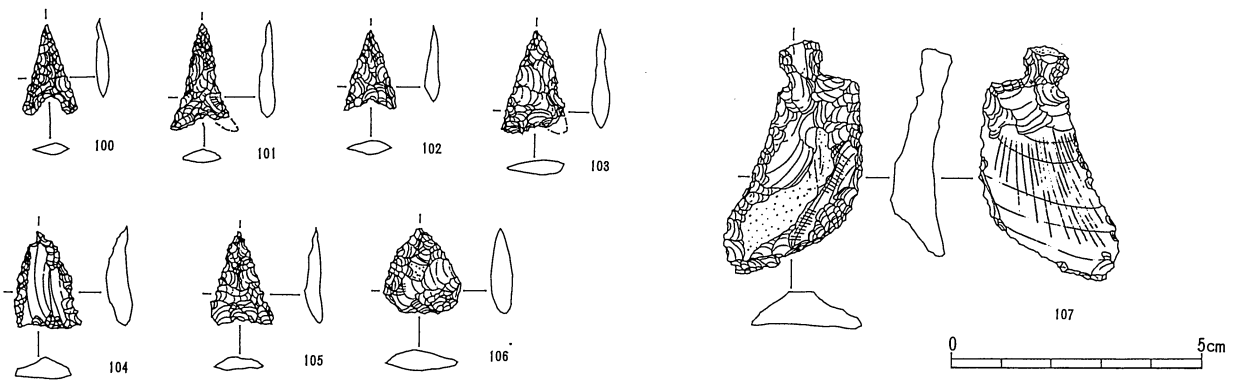
住居址29




住居址15



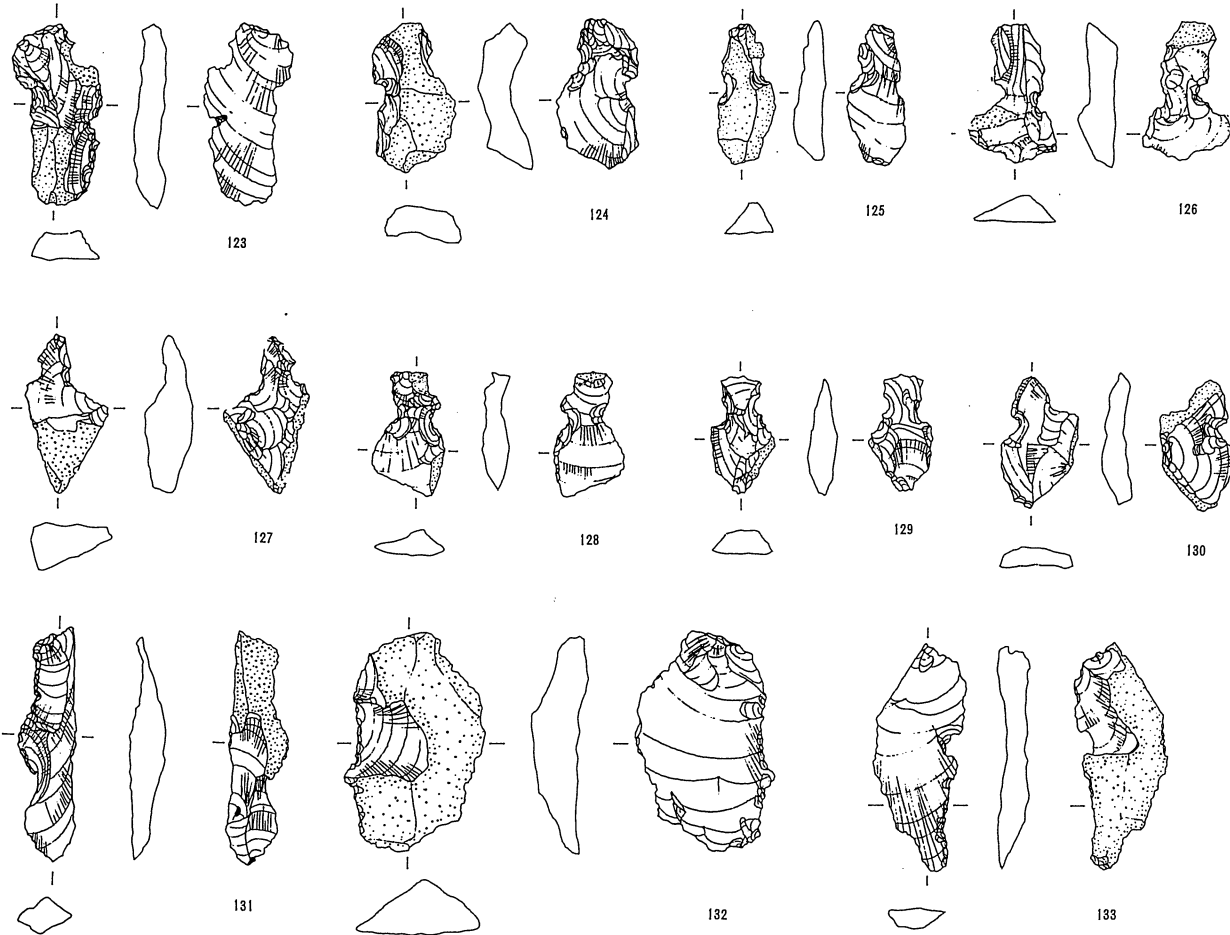
住居址30 (1)



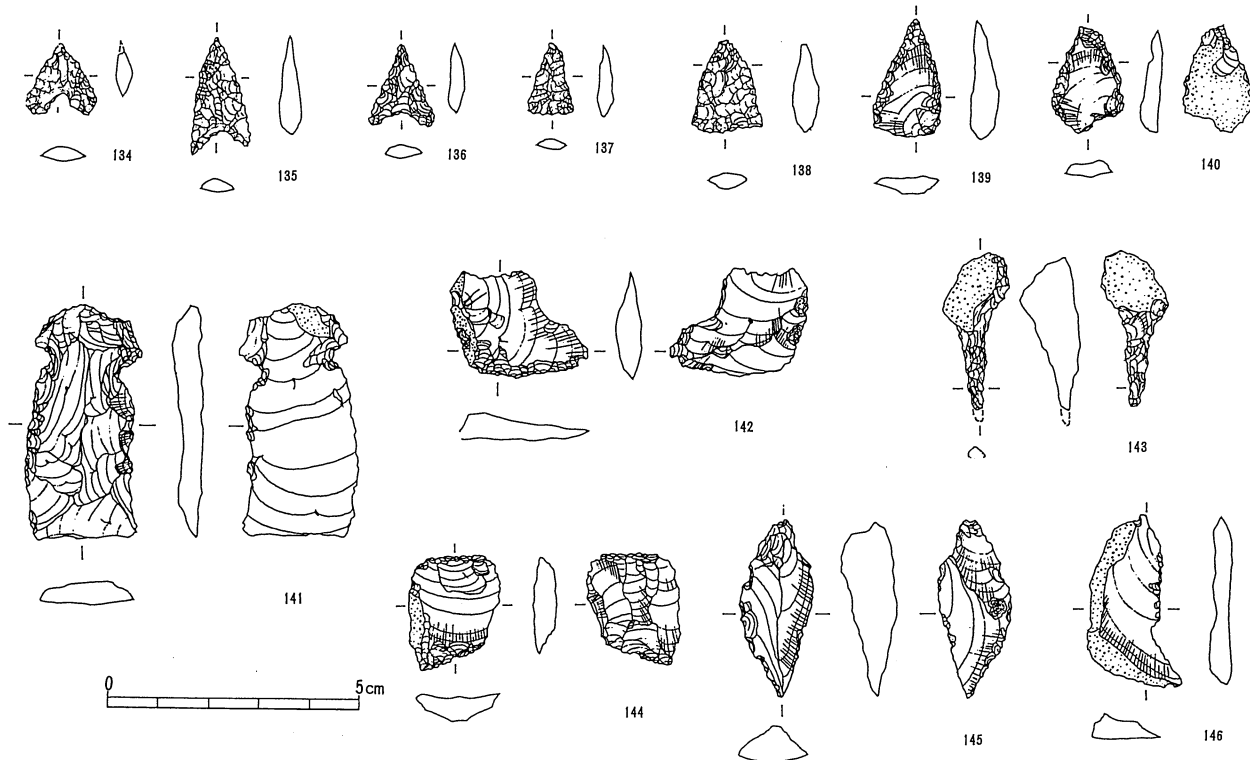
住居址30(2)



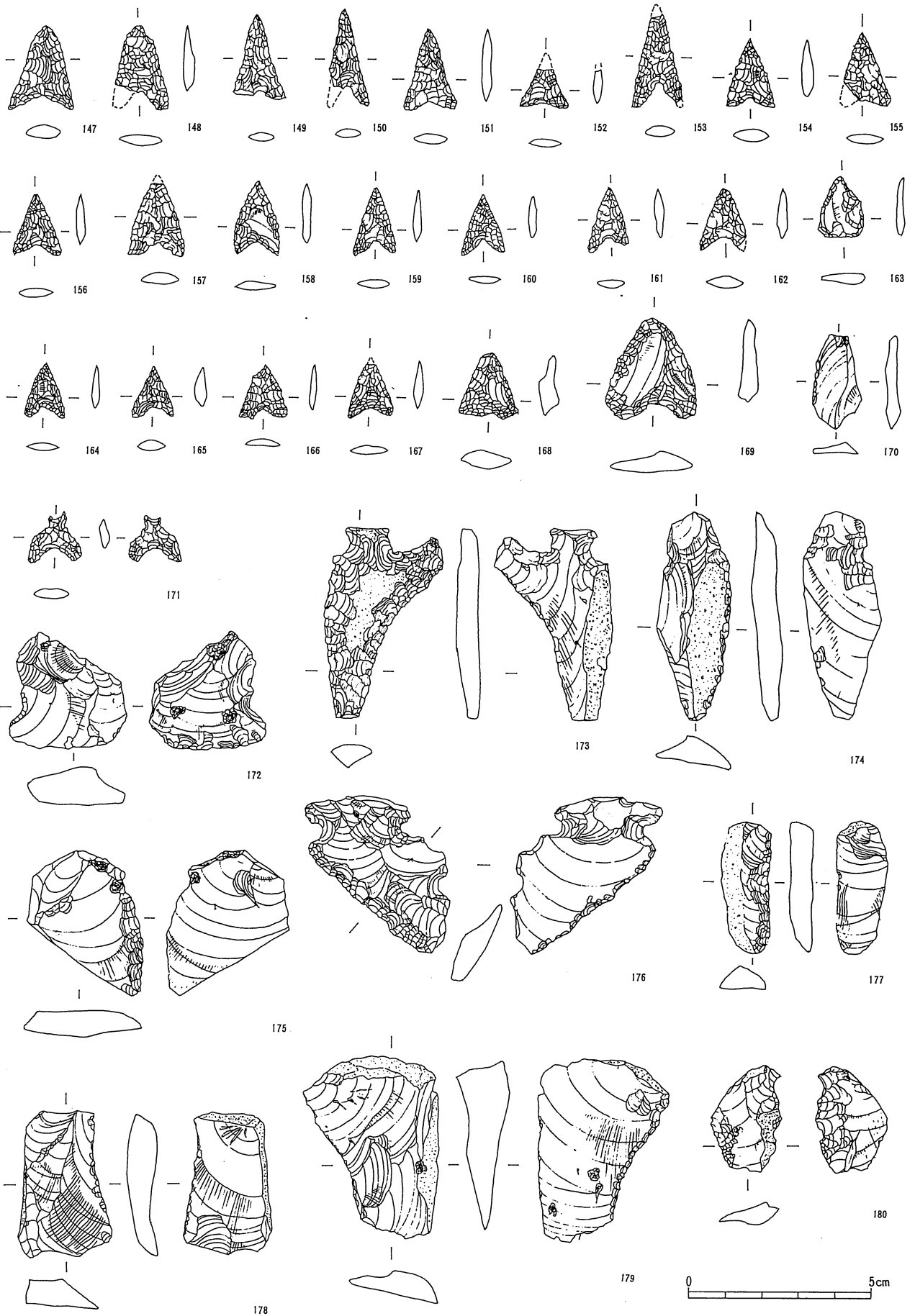
住居址30 (3)



住居址31




住居址 32 (1)



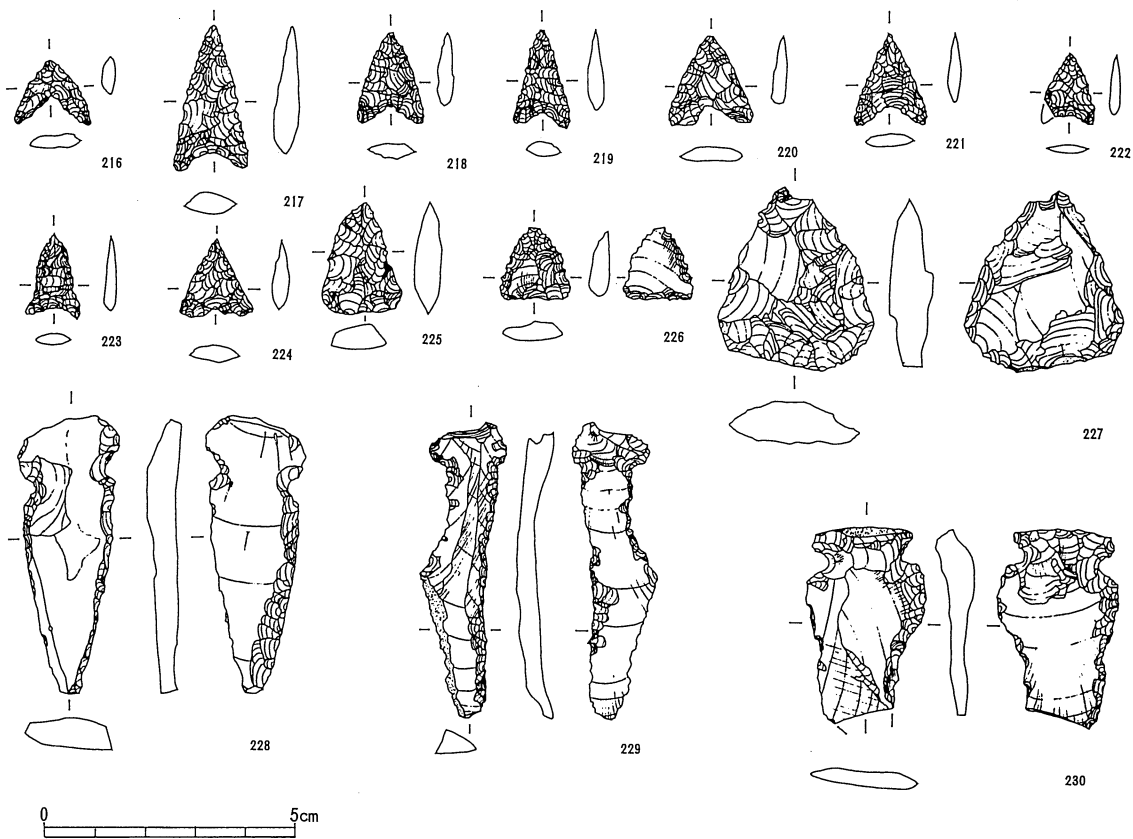
住居址 32 (2)



住居址36




住居址37(1)



住居址37(2)




住居址 39



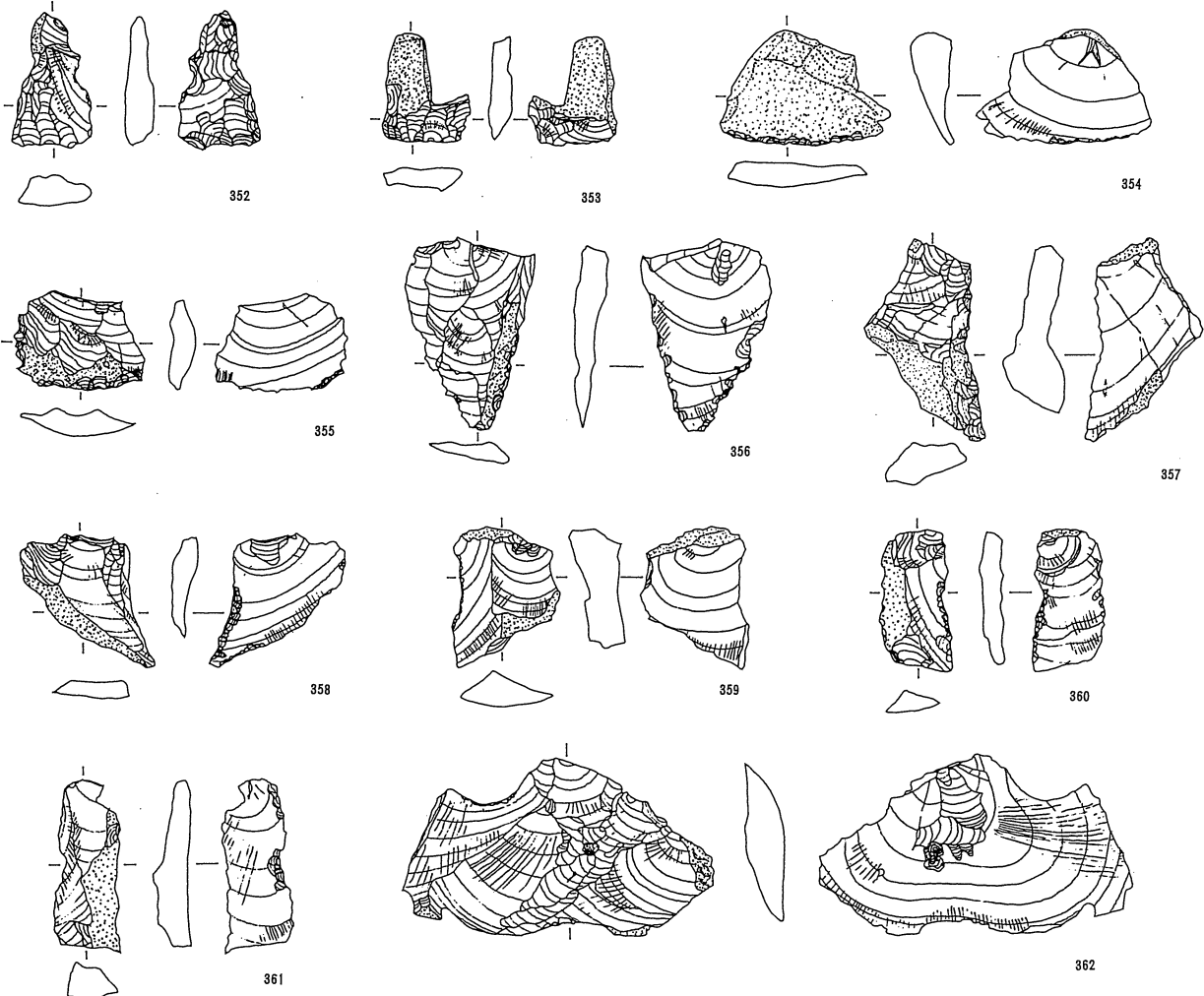
住居址40(1)



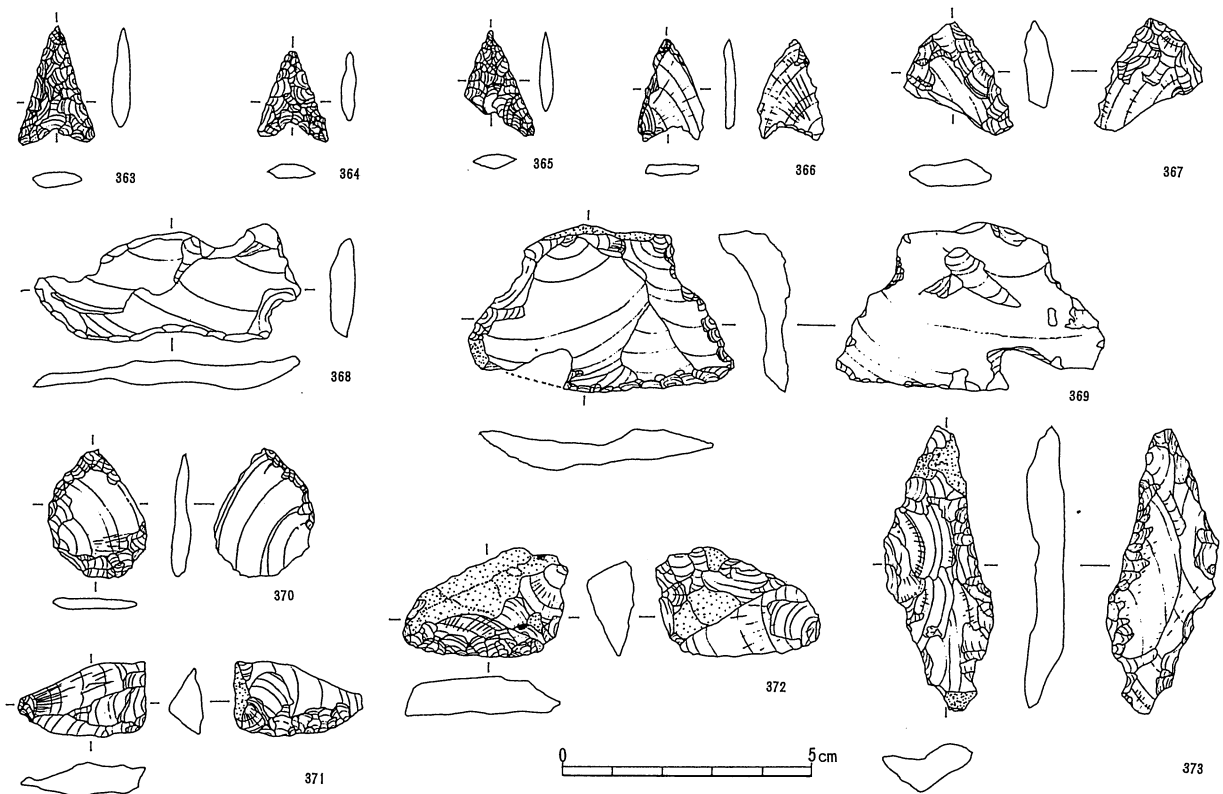
住居址40(2)



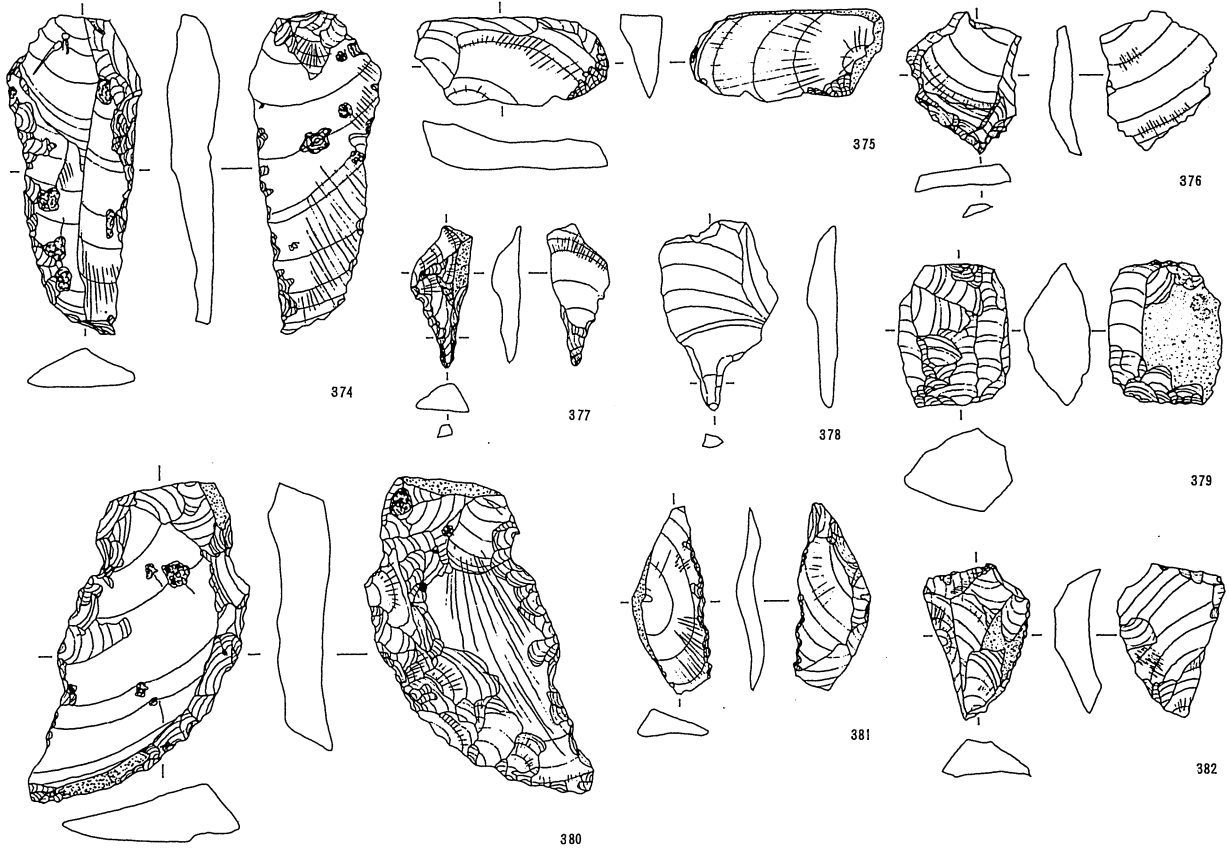
住居址40(3)



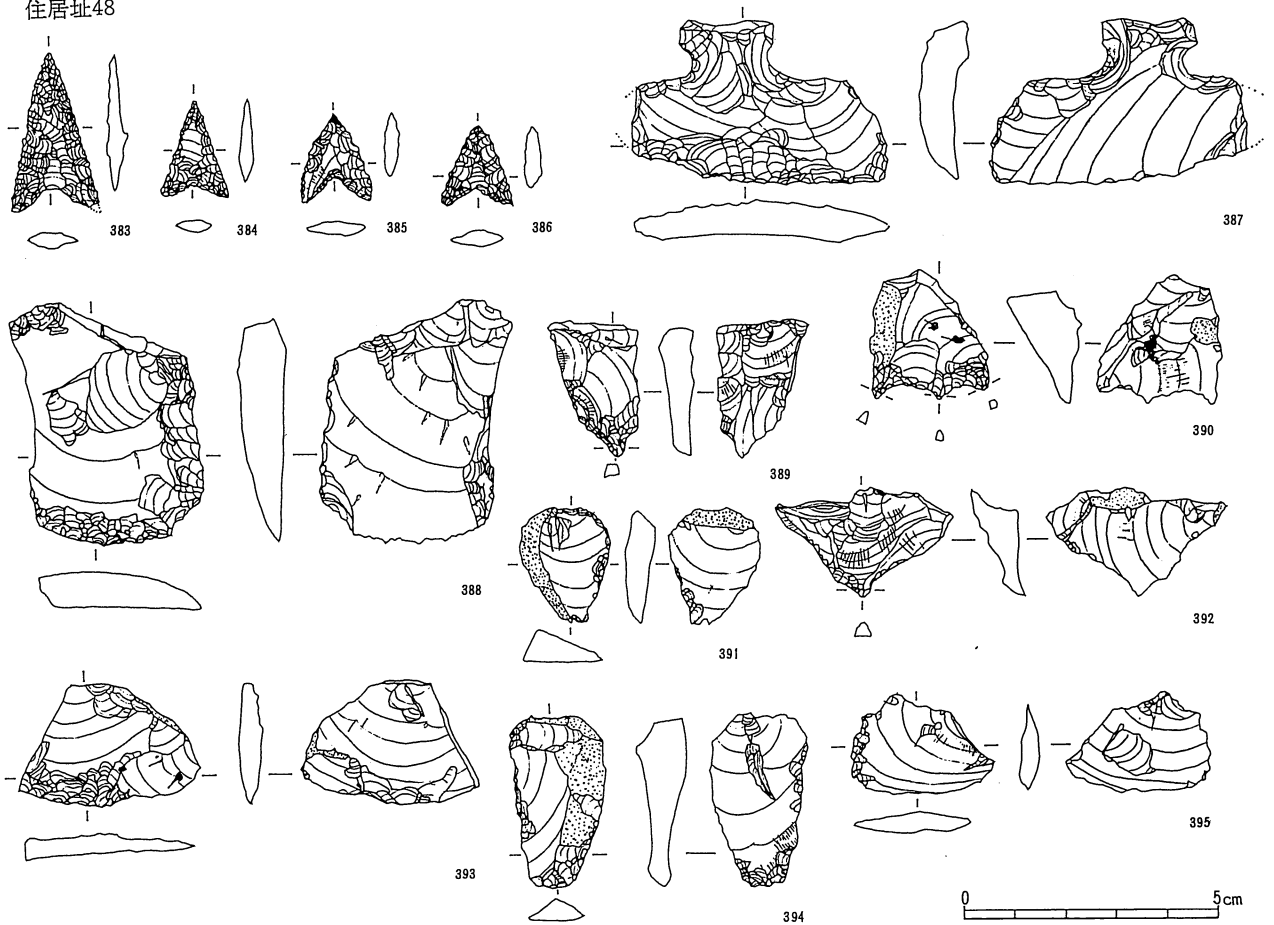
住居址44(1)



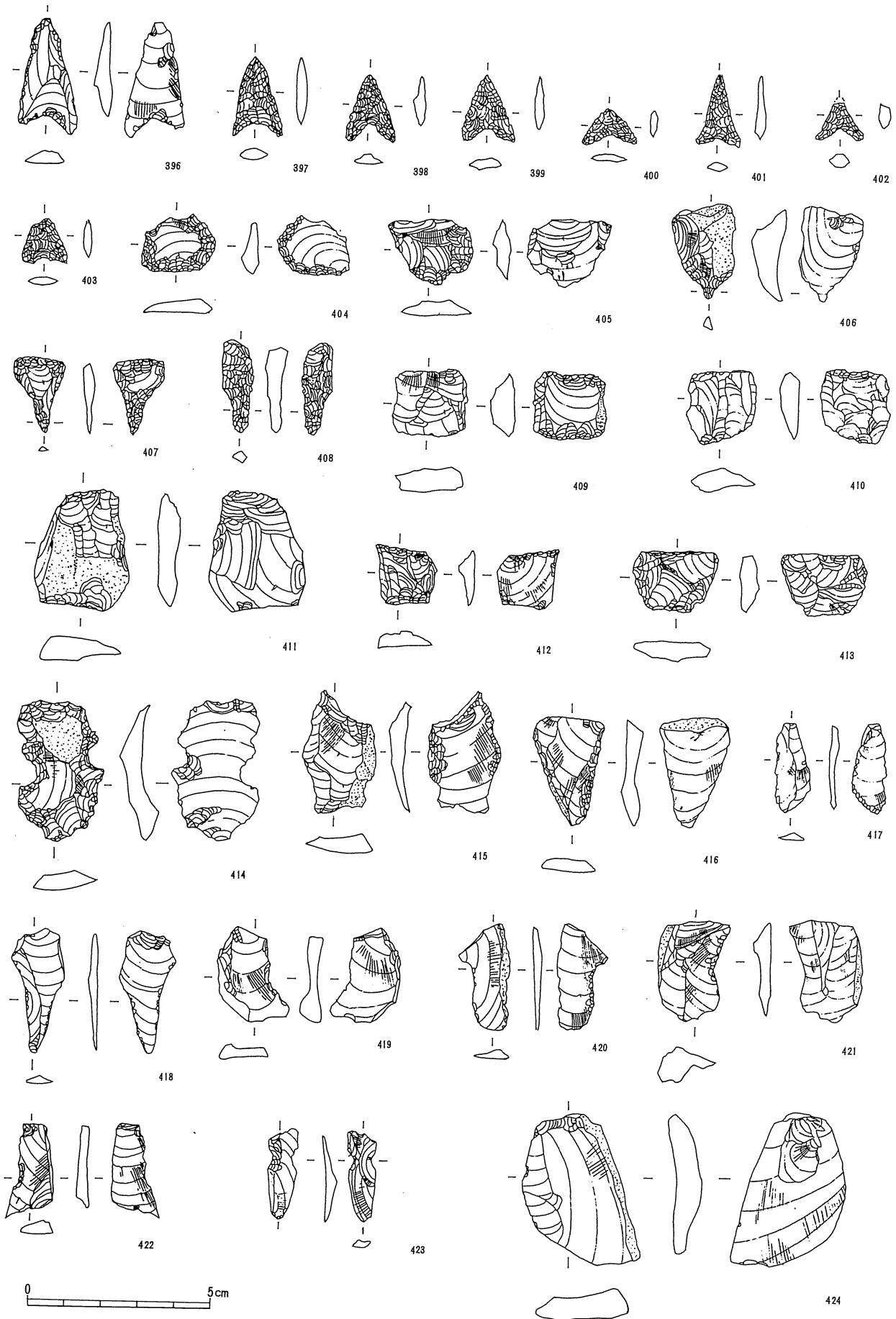
住居址44(2)




住居址48



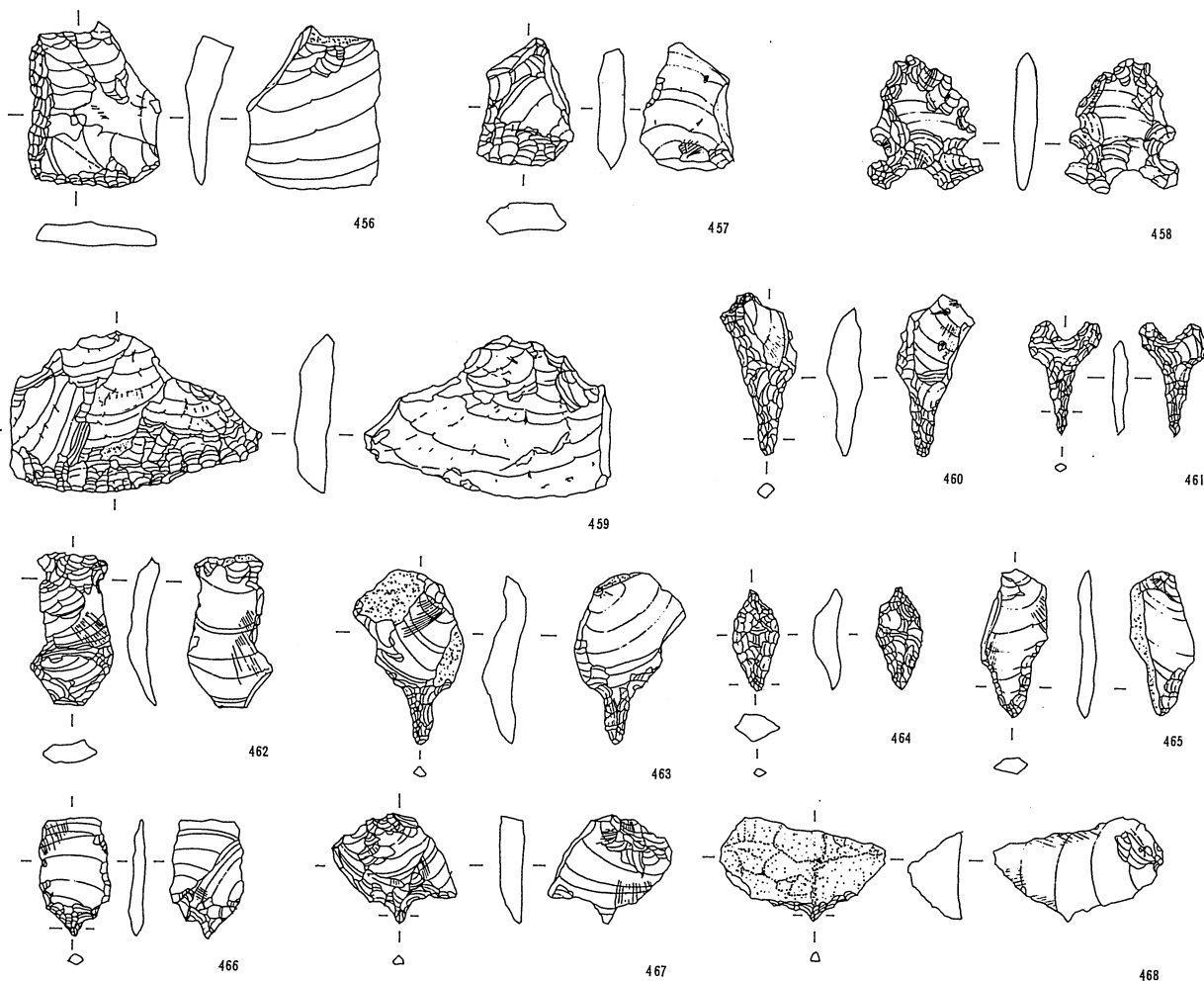
住居址53



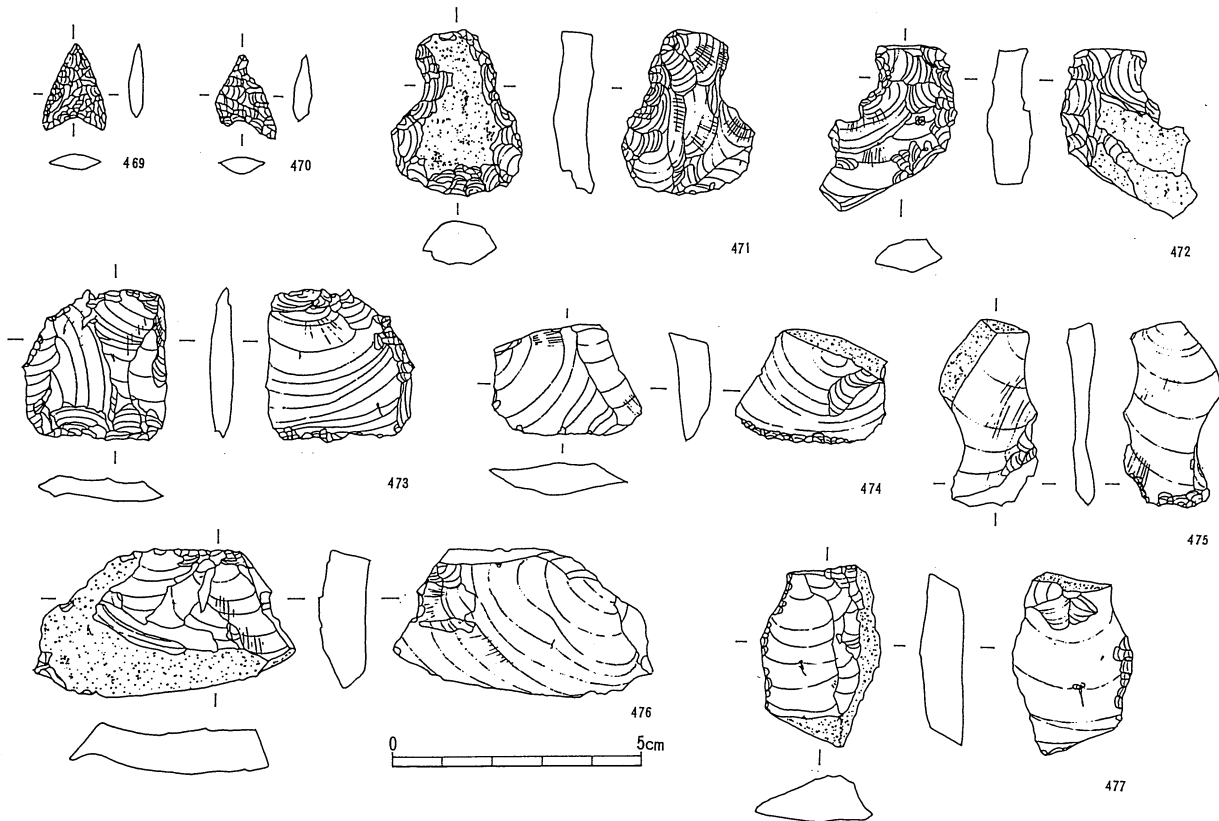
住居址54(1)




住居址54(2)



住居址57



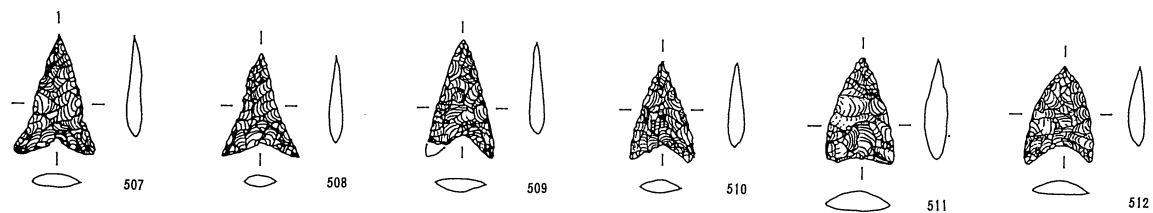

住居址64(1) (床一1)




住居址64(2) (床—2)




(埋土)



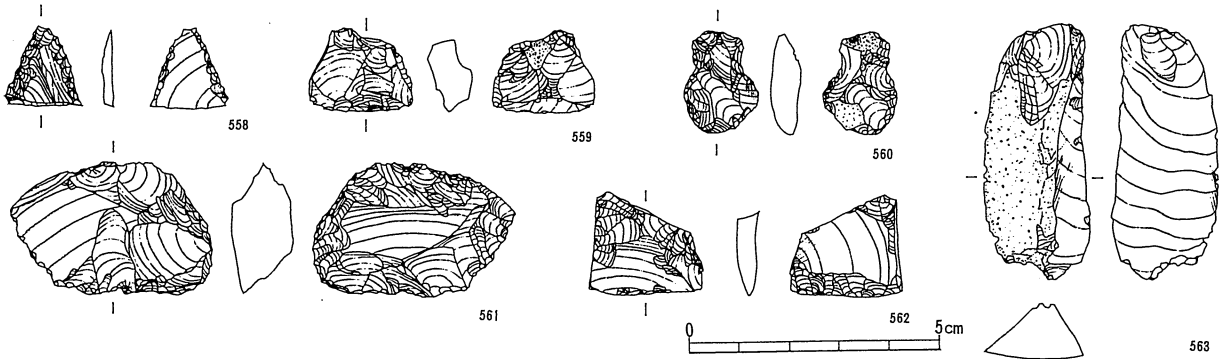
住居址 64 (3)



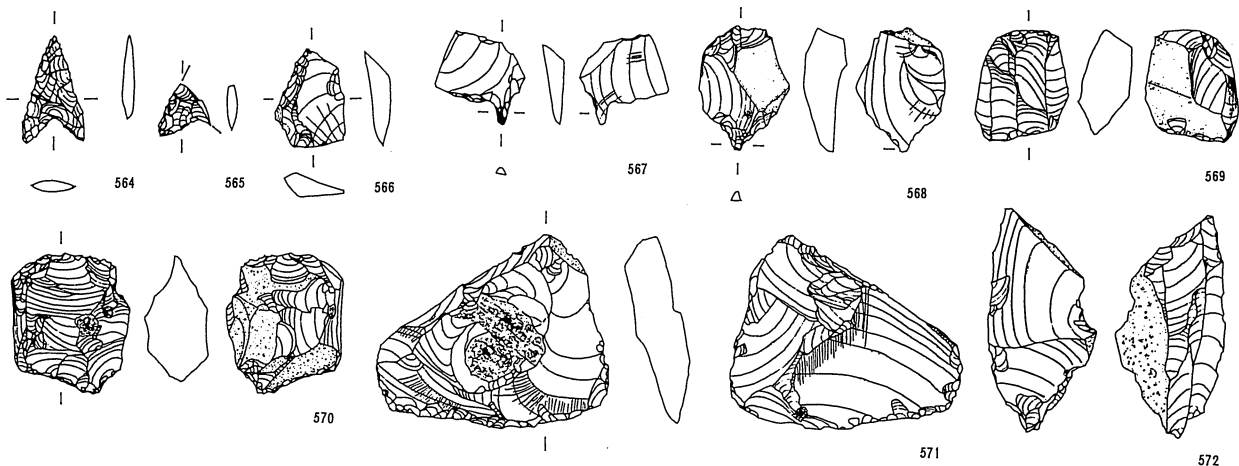
住居址64 (4)



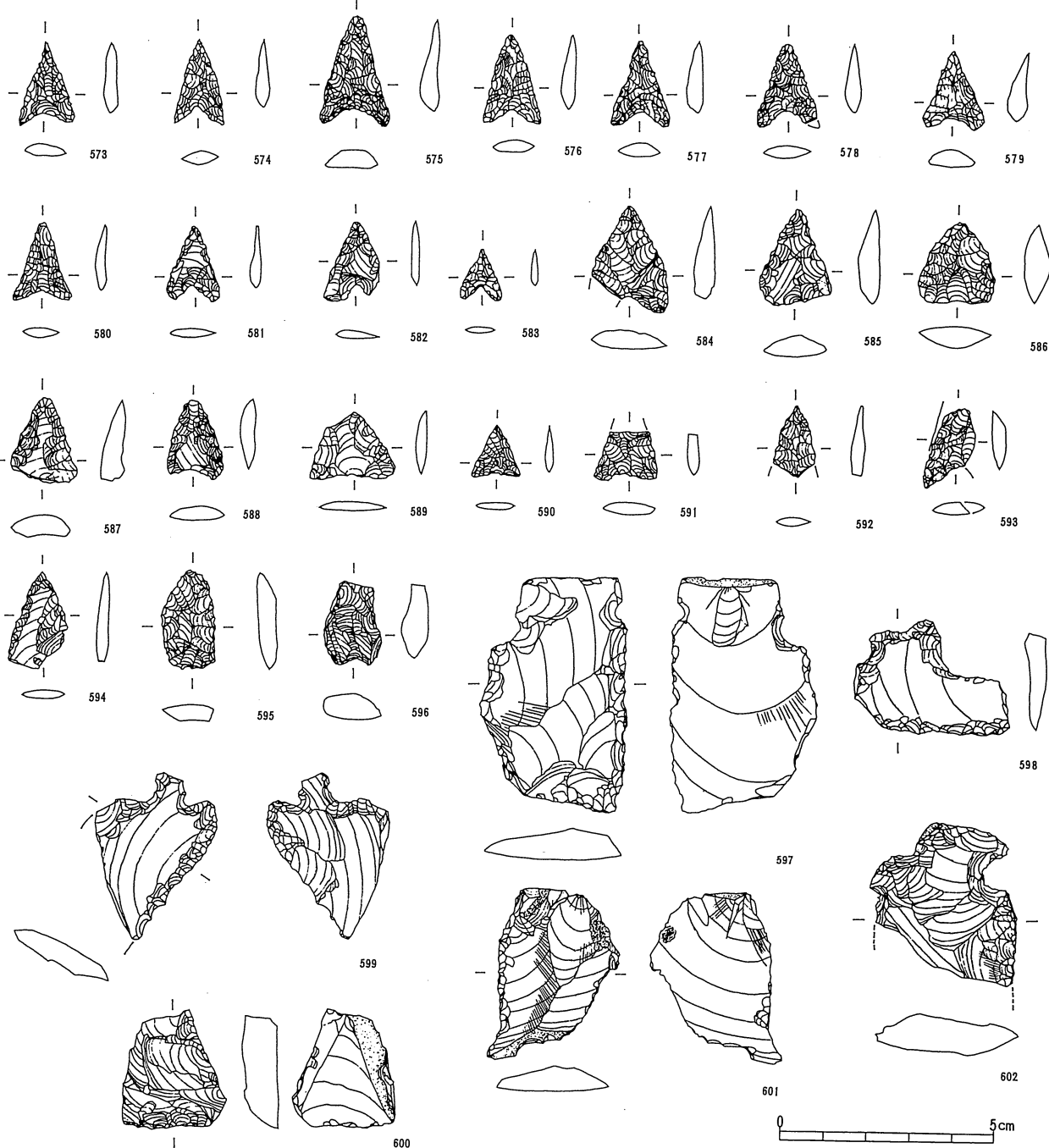
住居址68




住居址65




住居址69 (1)



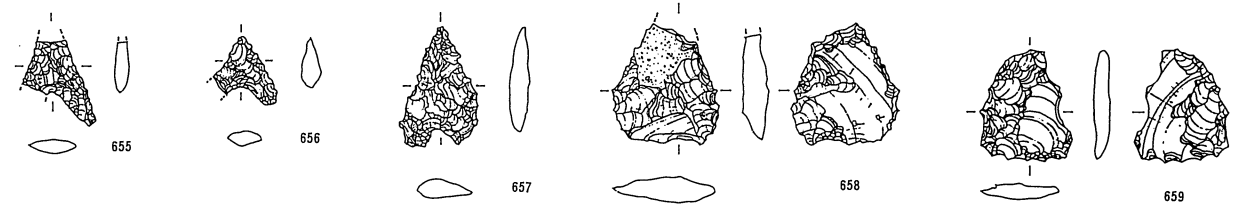
住居址69(2)



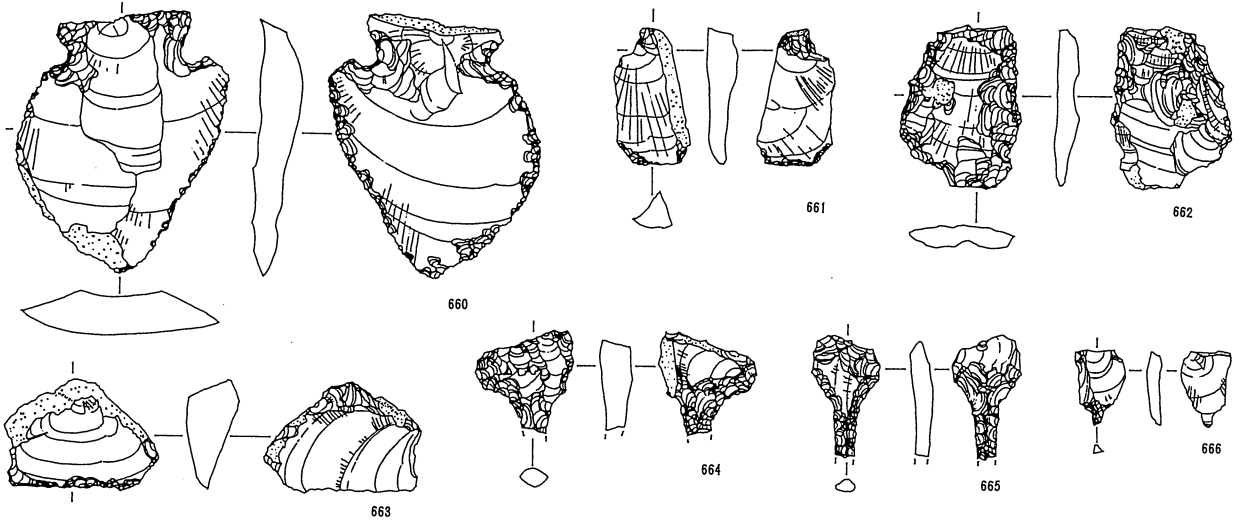
住居址55



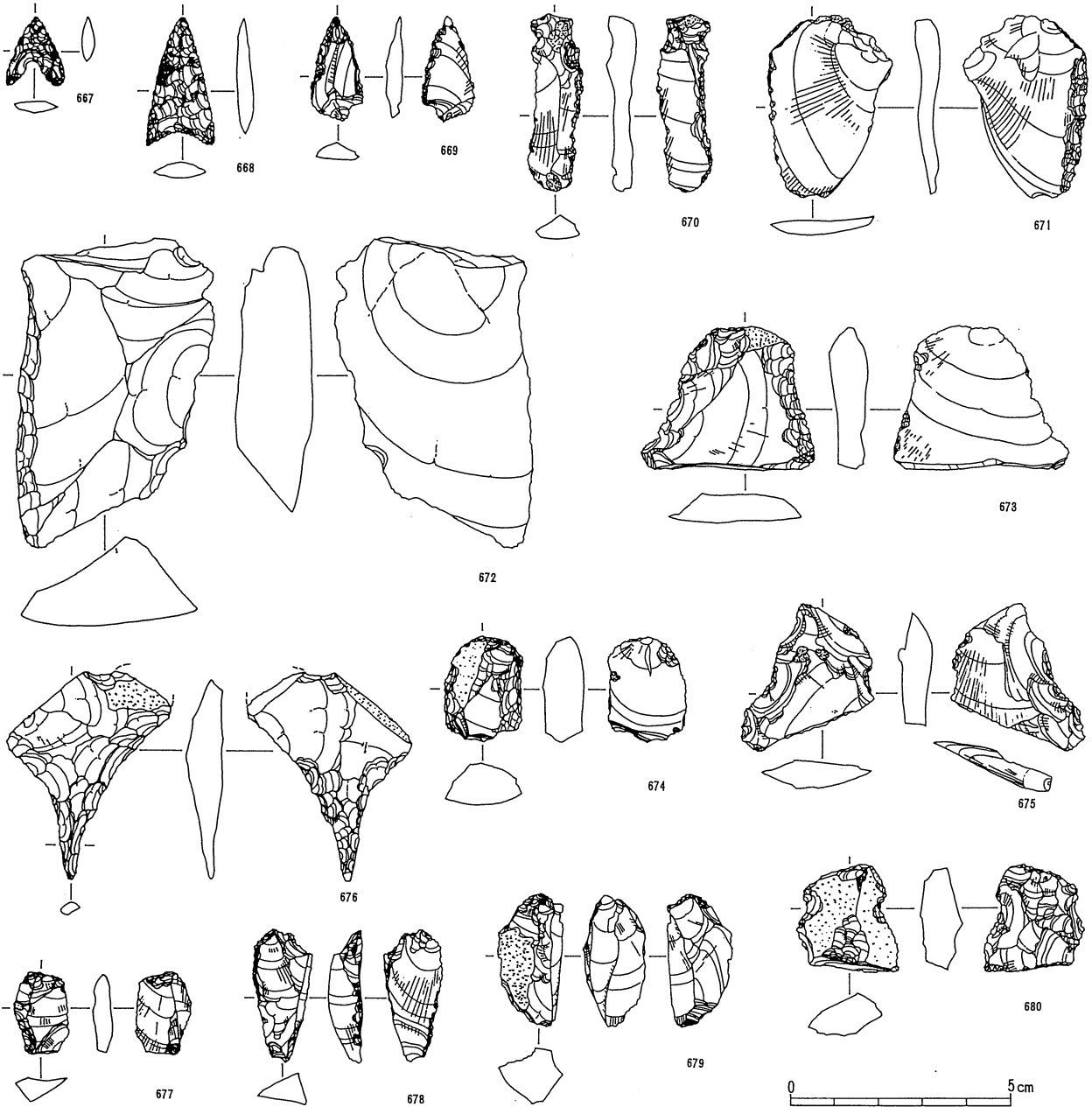
住居址56 (1)



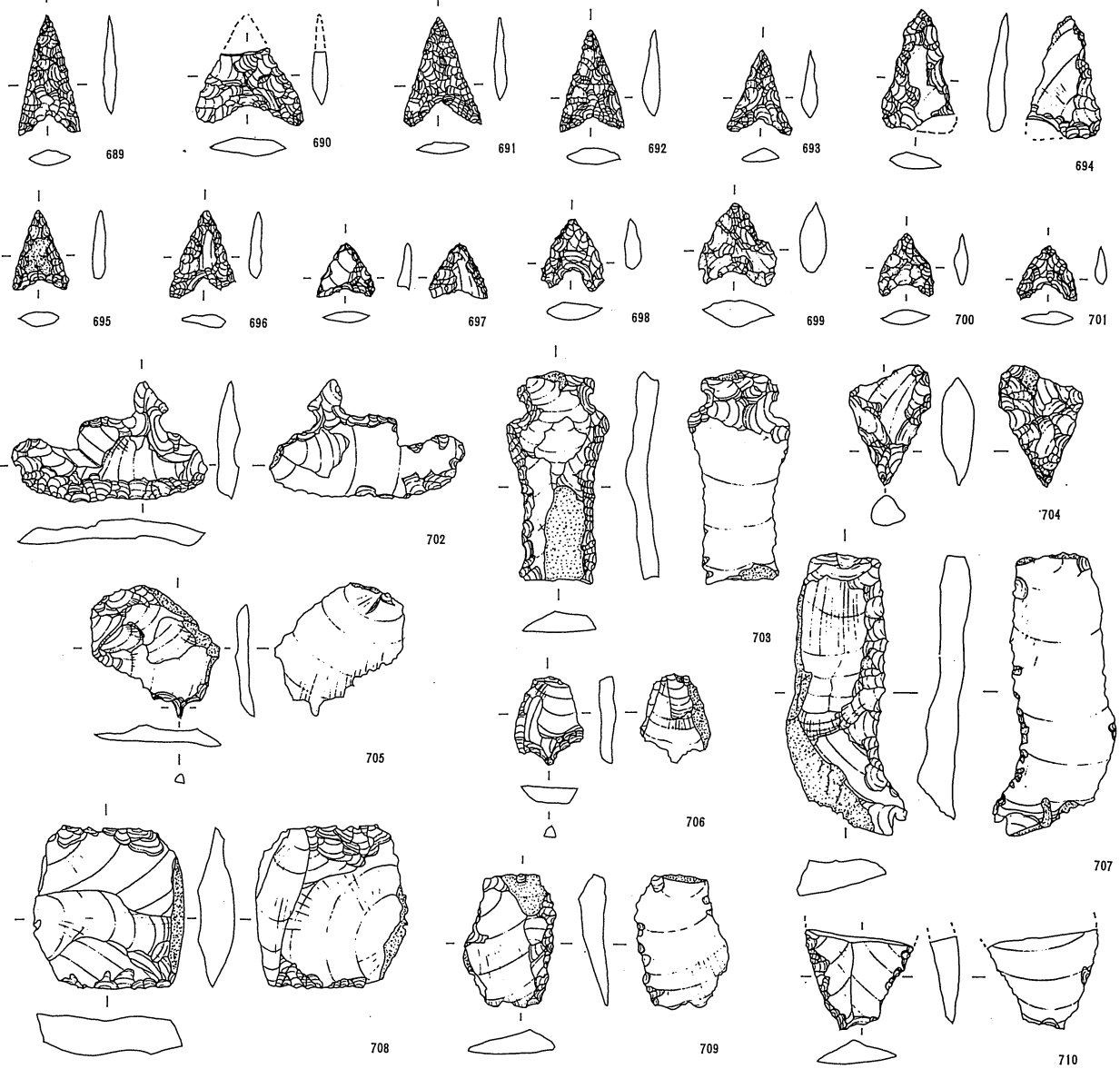
住居址56(2)



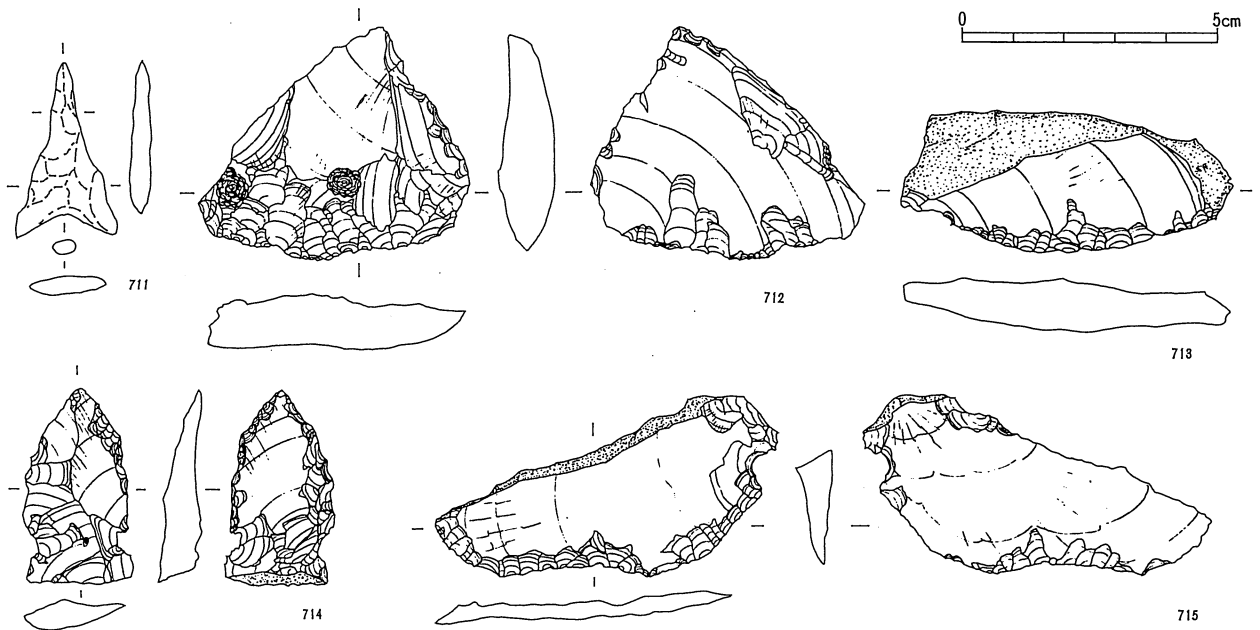
住居址63



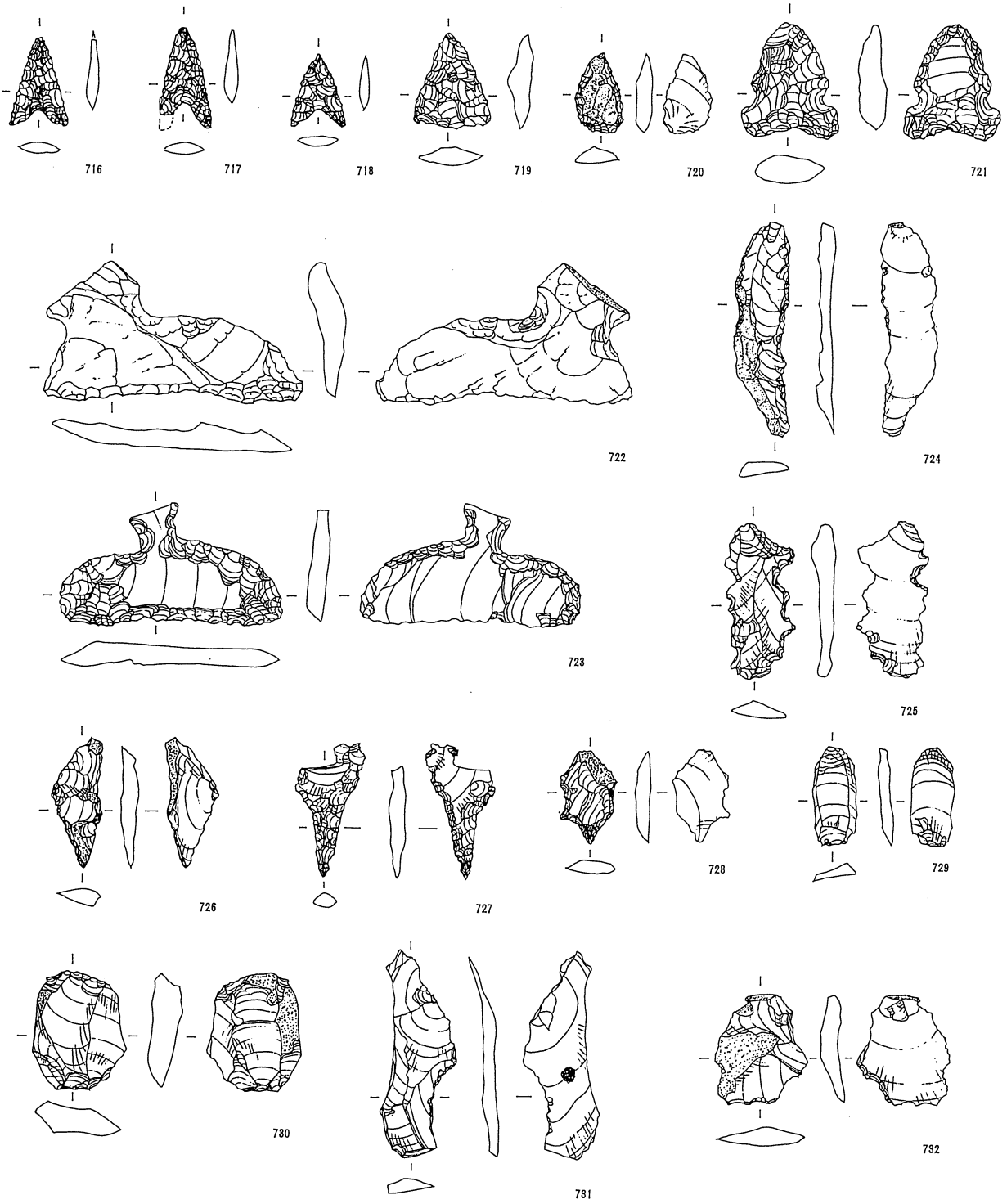
住居址71



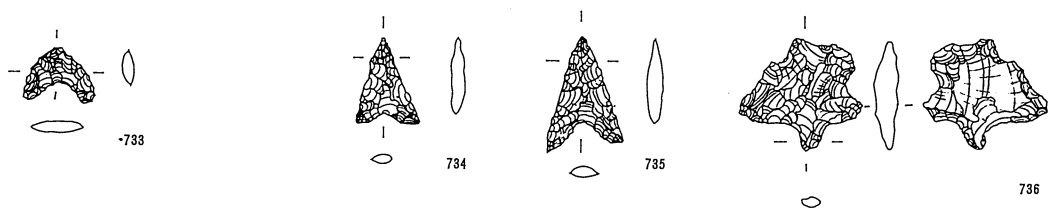
住居址78



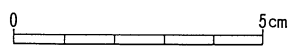
住居址80



住居址 4



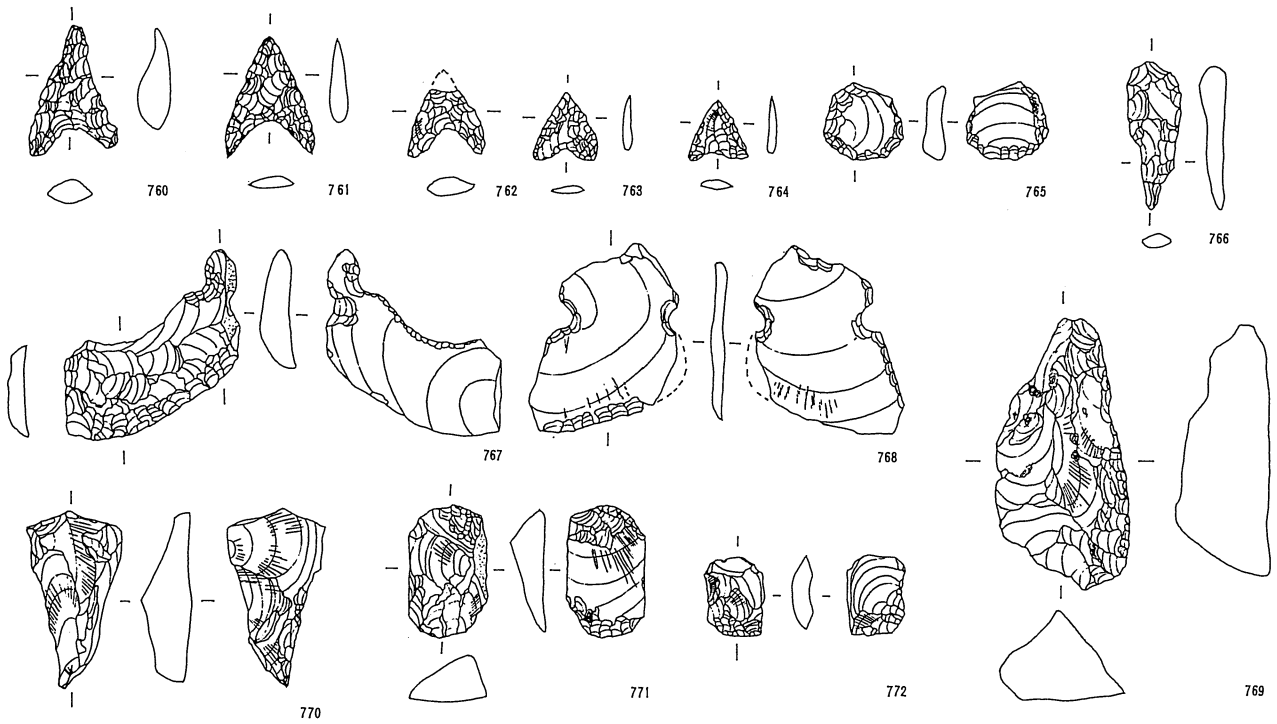
住居址27




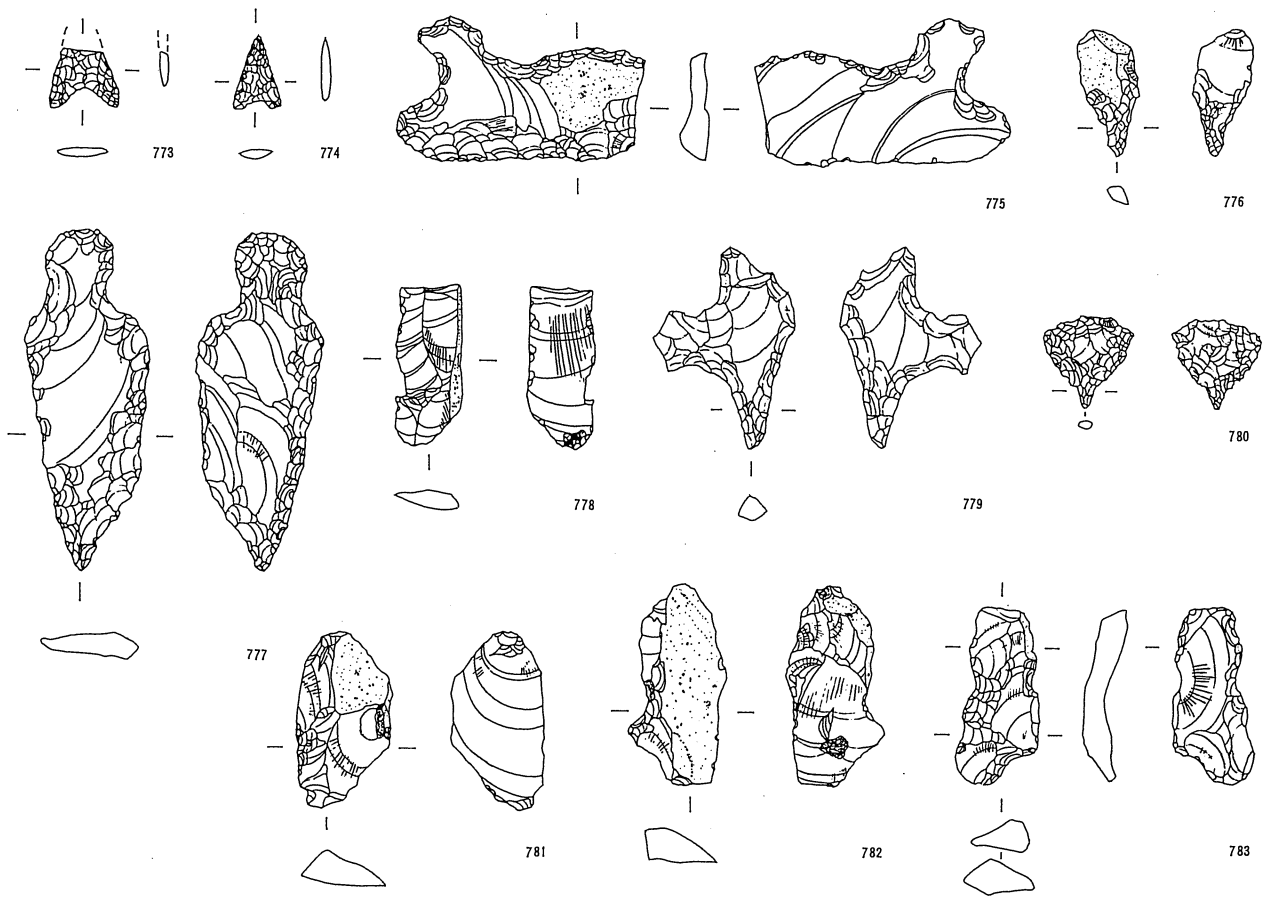
住居址12




住居址33



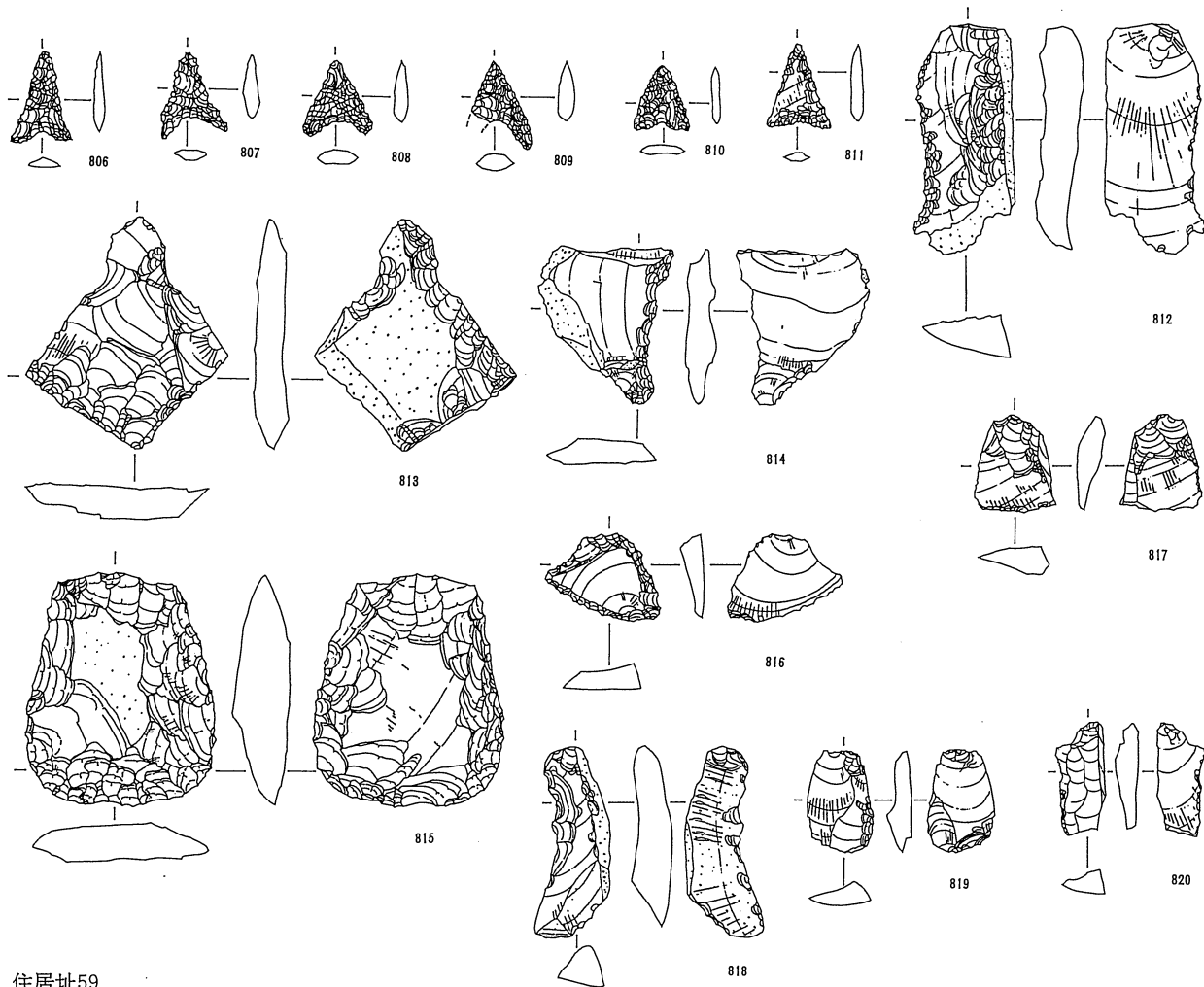
住居址51



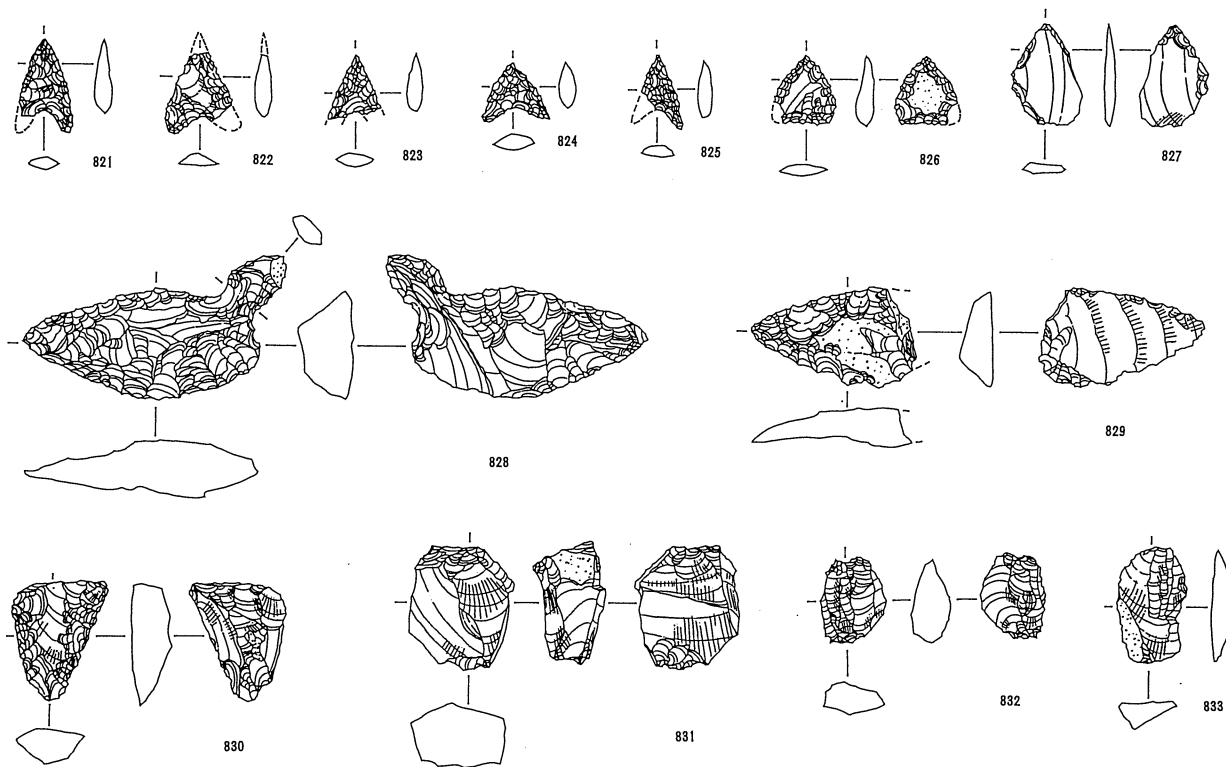
住居址49



住居址50

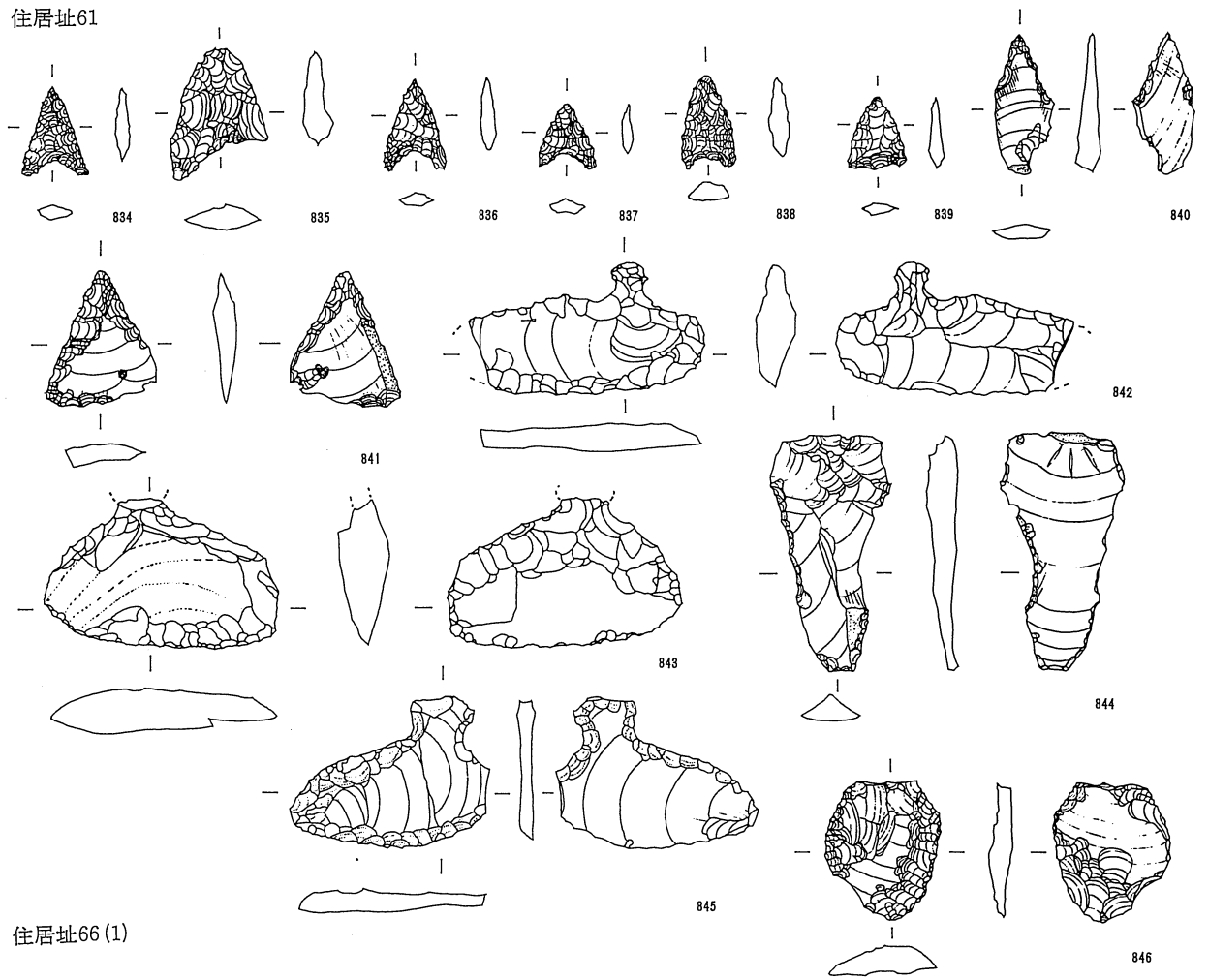


住居址59

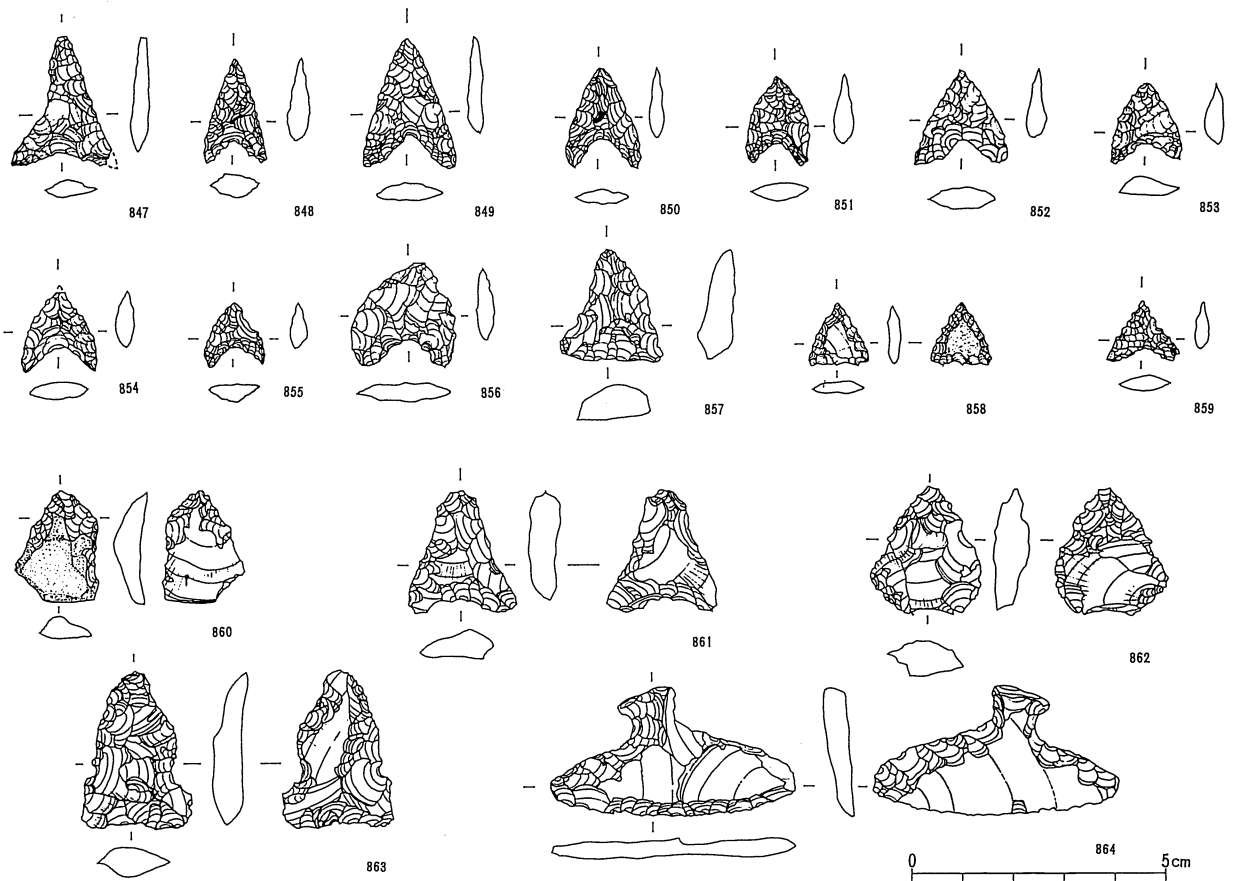


0 5cm

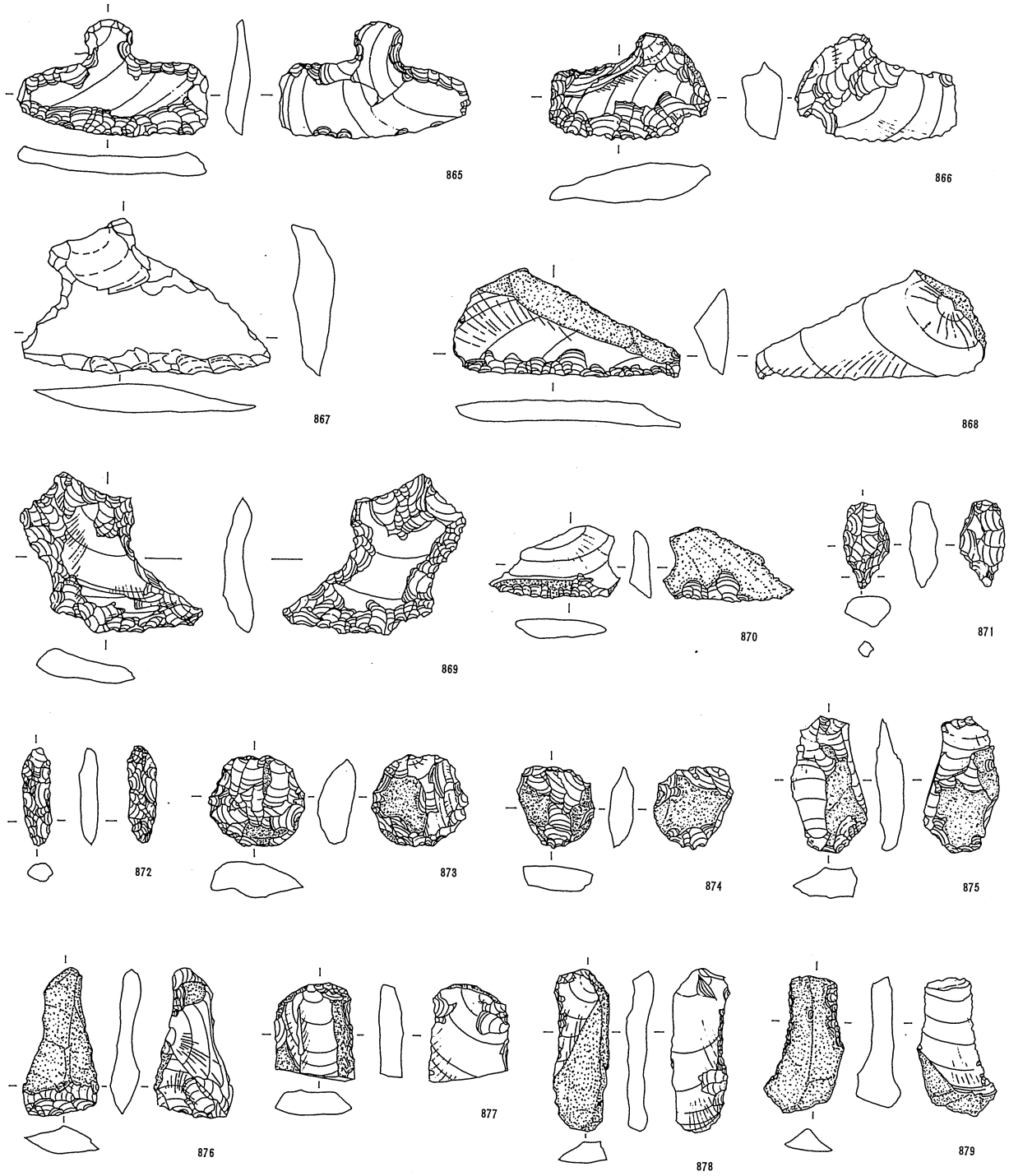
住居址61



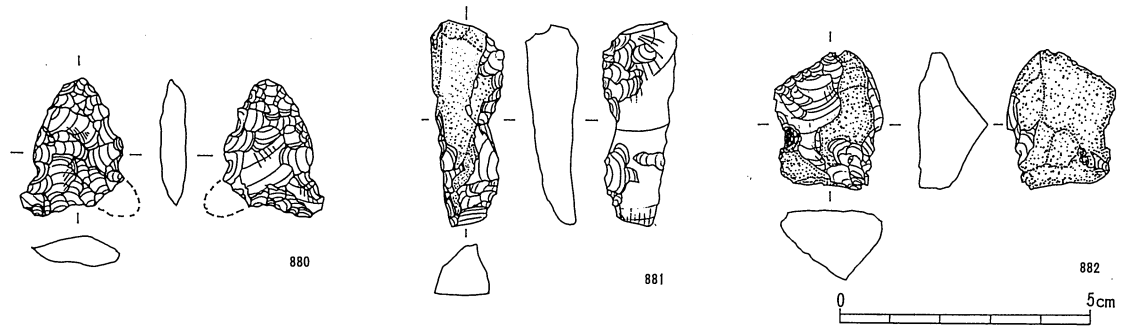
住居址66 (1)



住居址66(2)



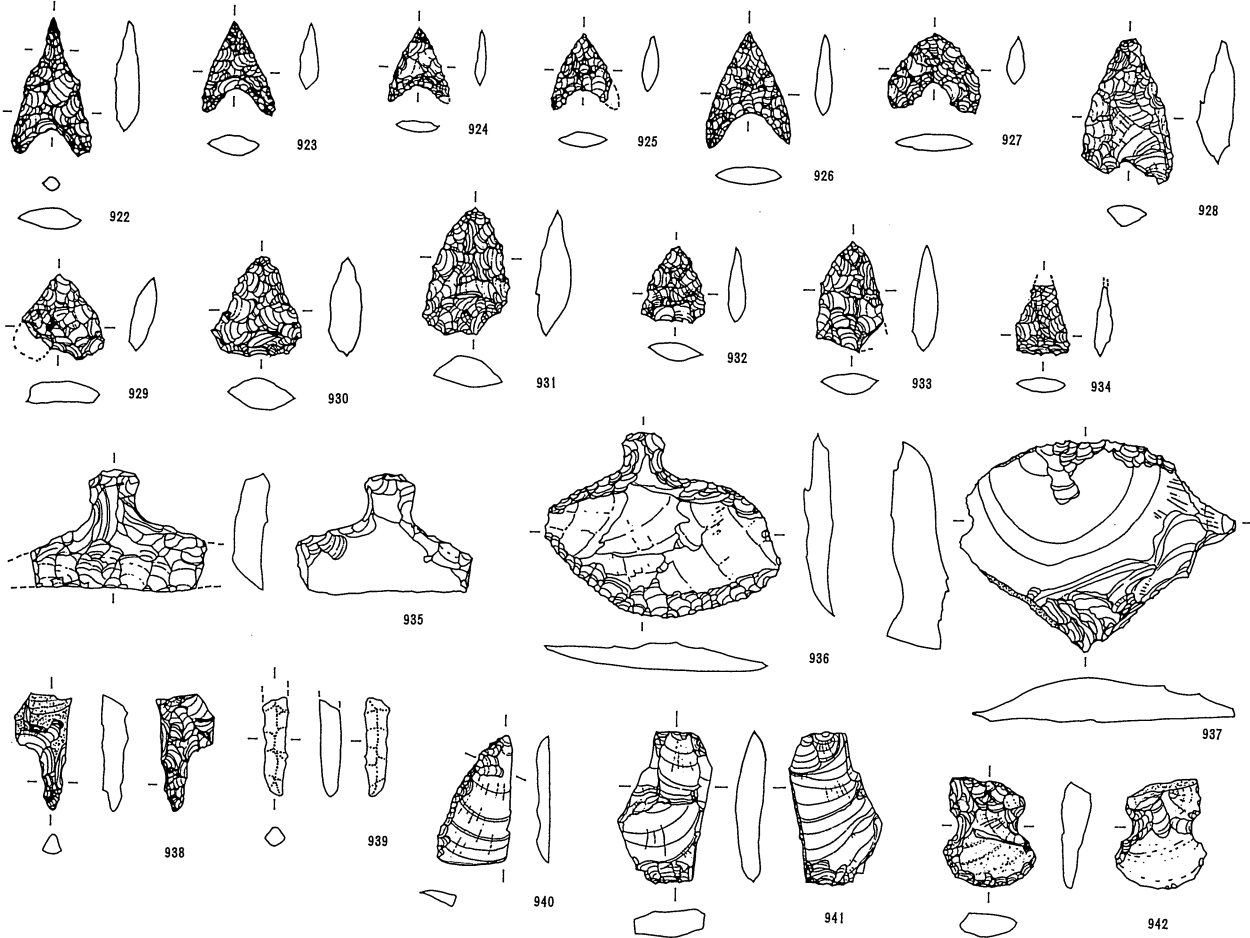
住居址70



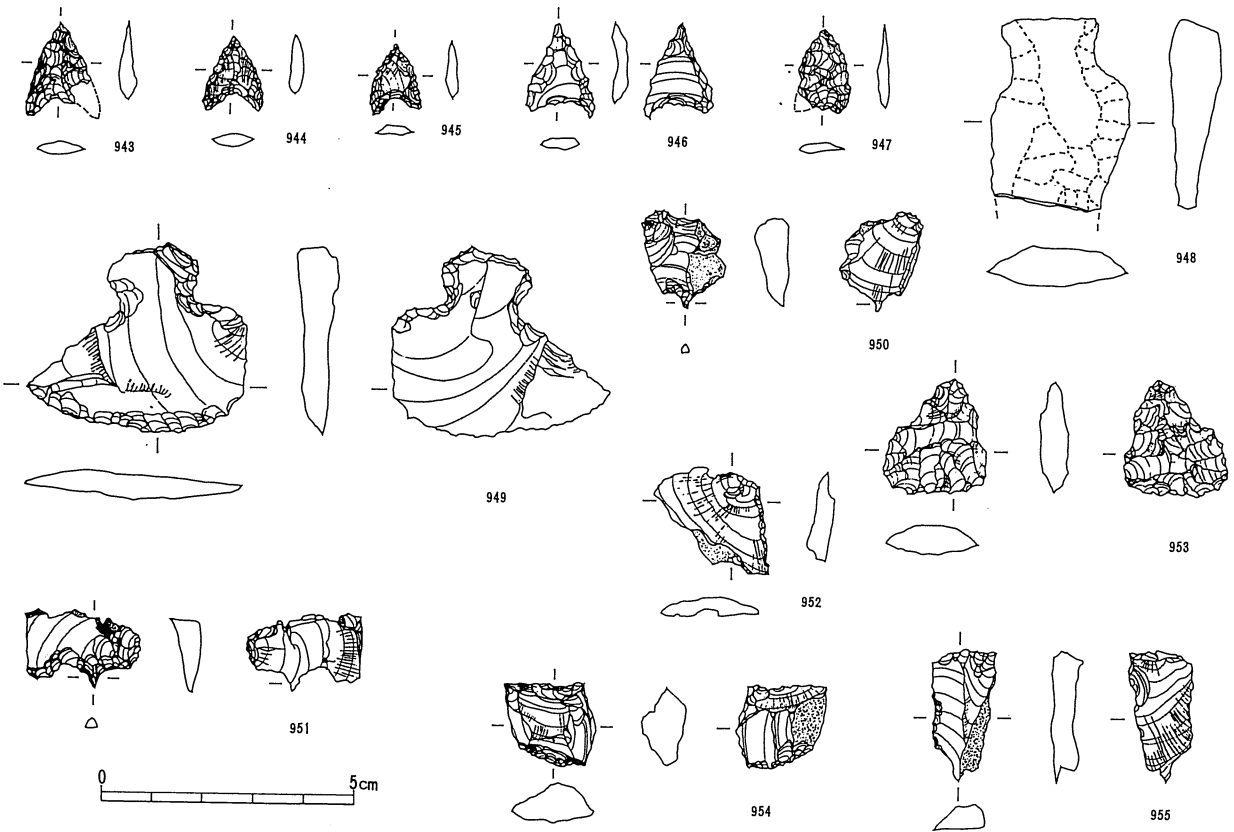
住居址74(旧)



住居址76

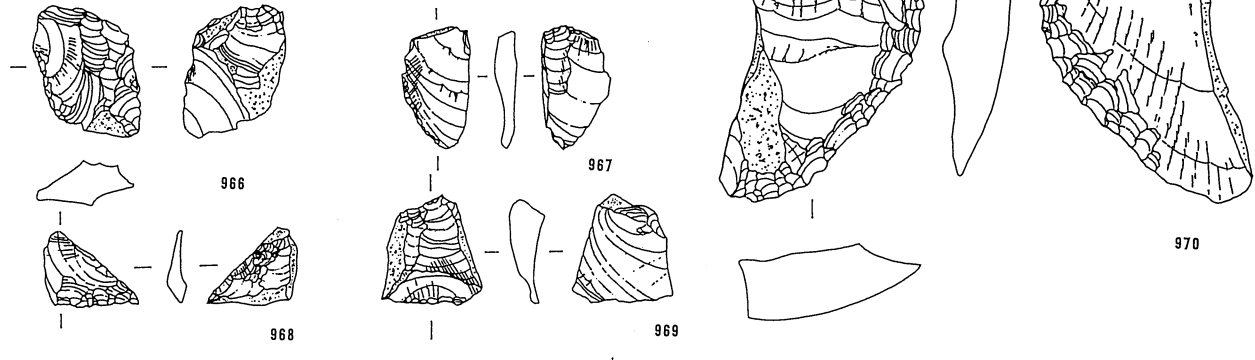
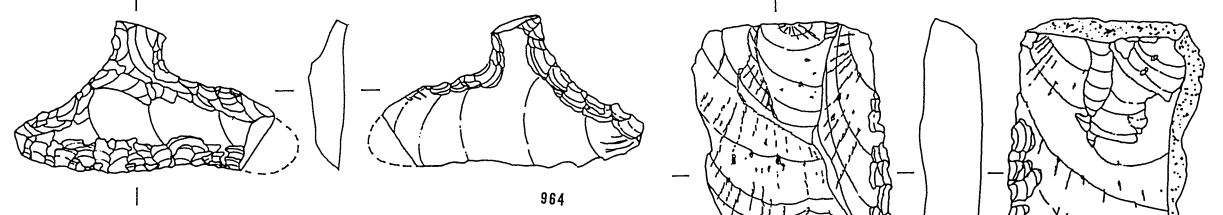
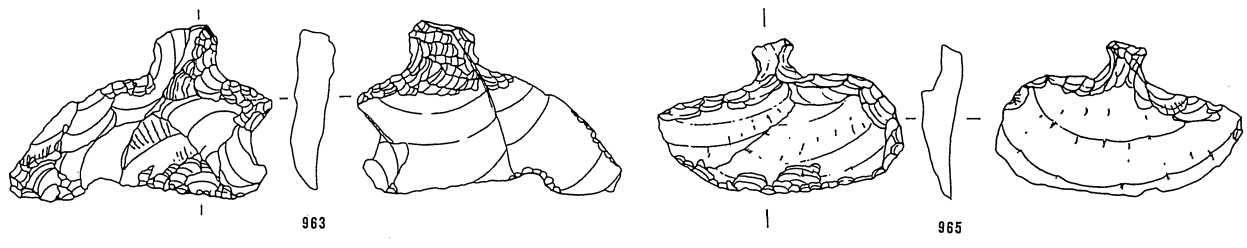
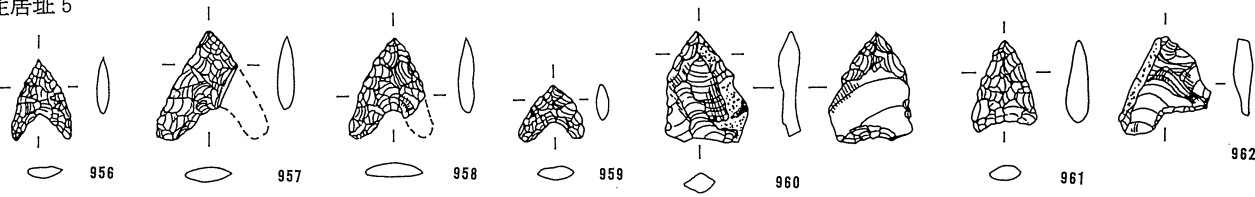


住居址77


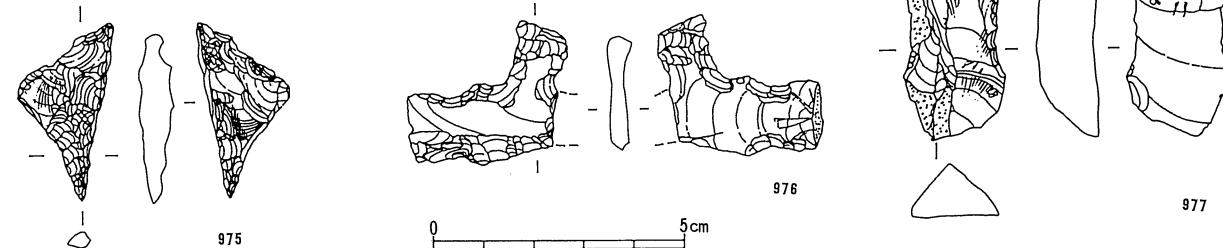
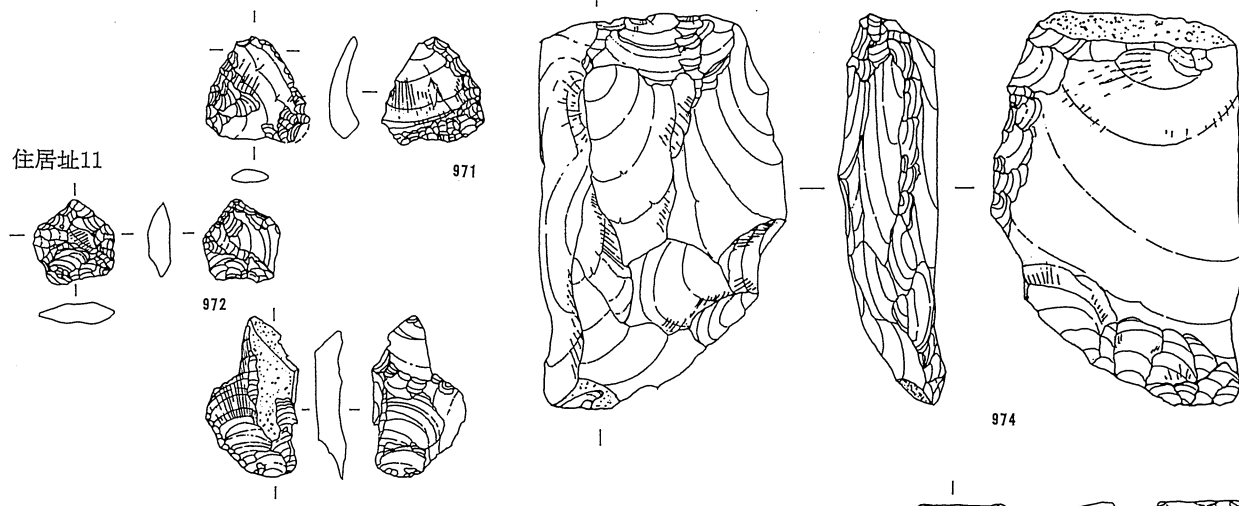


0 5cm

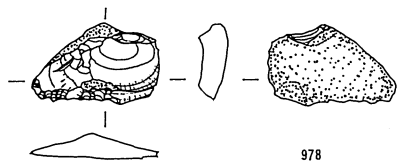
住居址 5



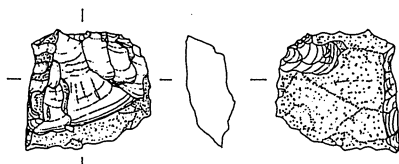
住居址 11



住居址 6

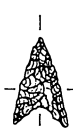


978

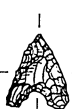


979

住居址 45 (1)



980



981



982



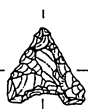
983



984



985



986



987



988



989



990



991



992



993



994



995



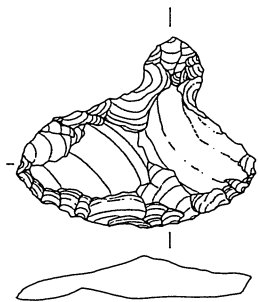
996



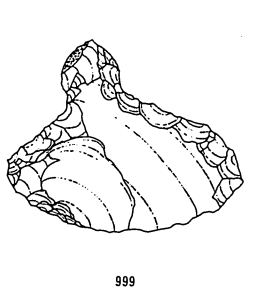
997



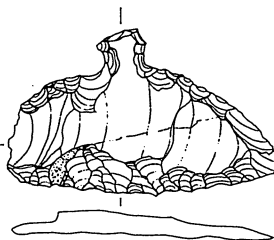
998



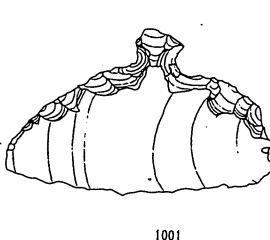
999



1000



1001



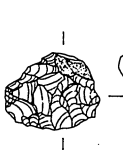
1002



1003



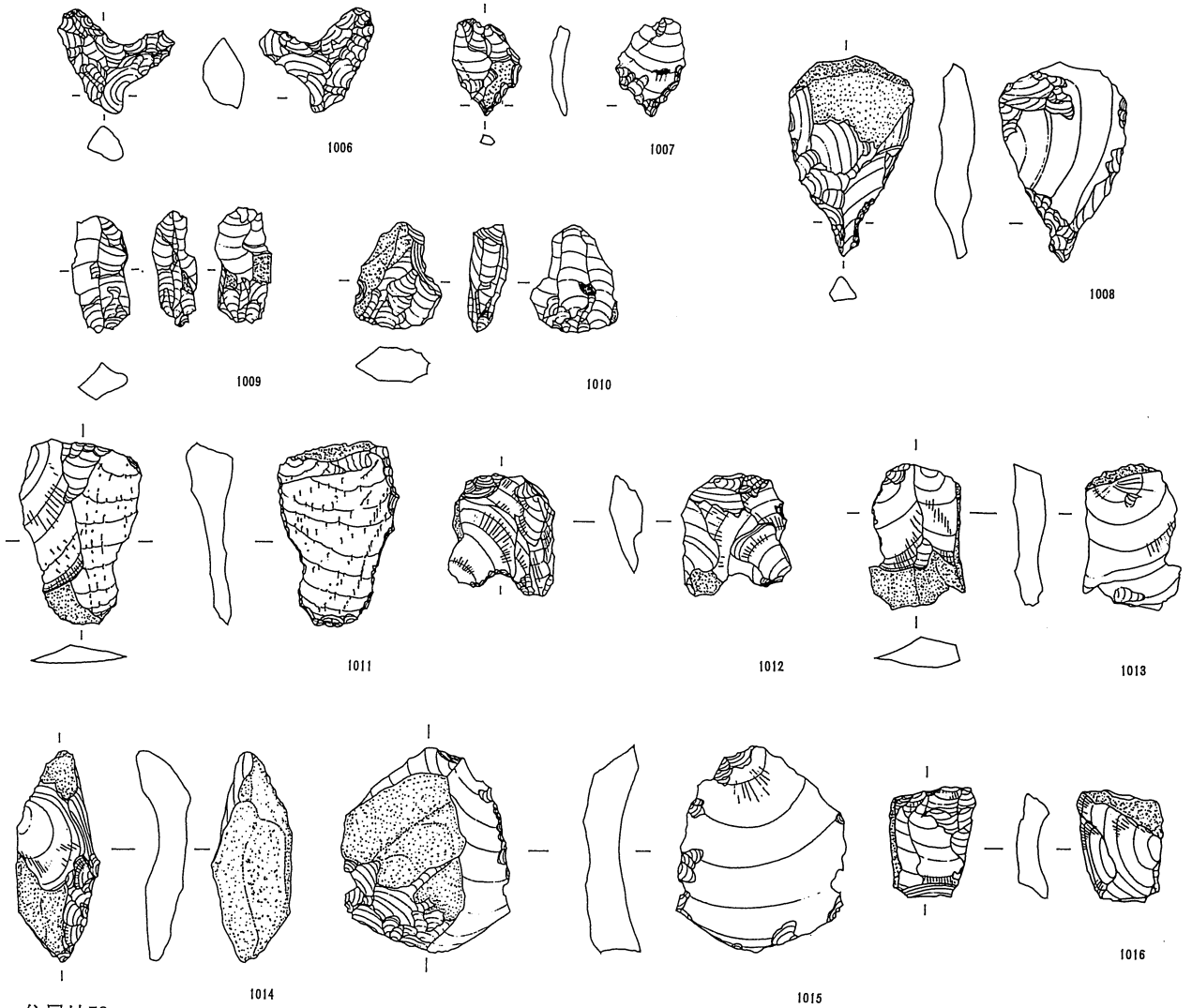
1004



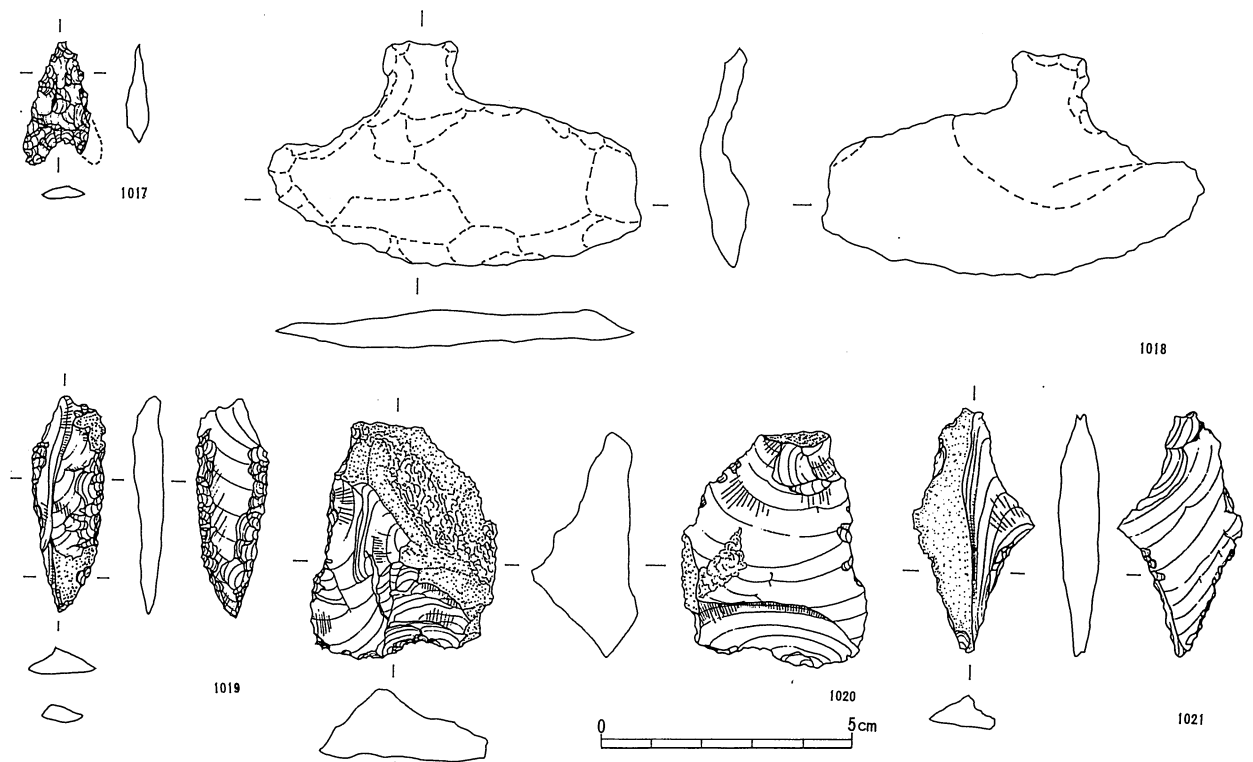
1005



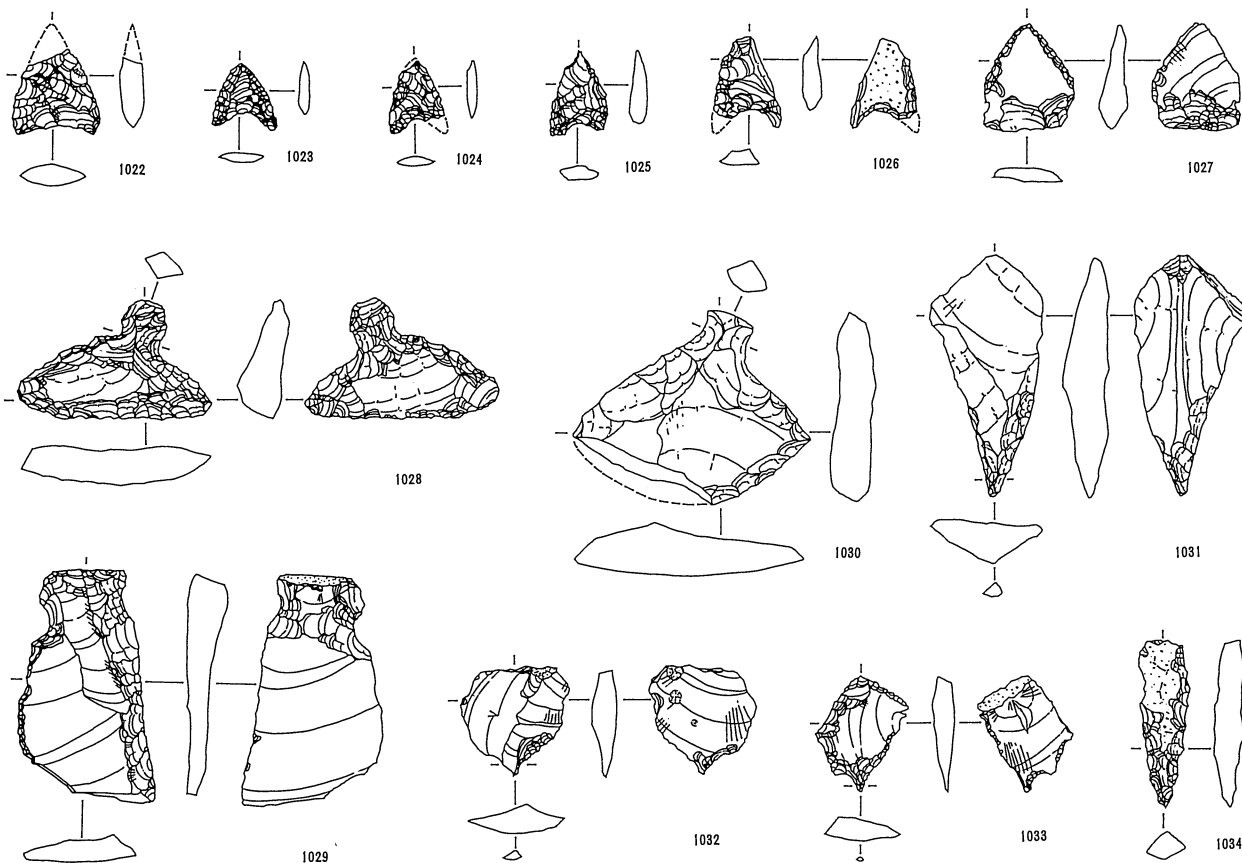
住居址45(2)



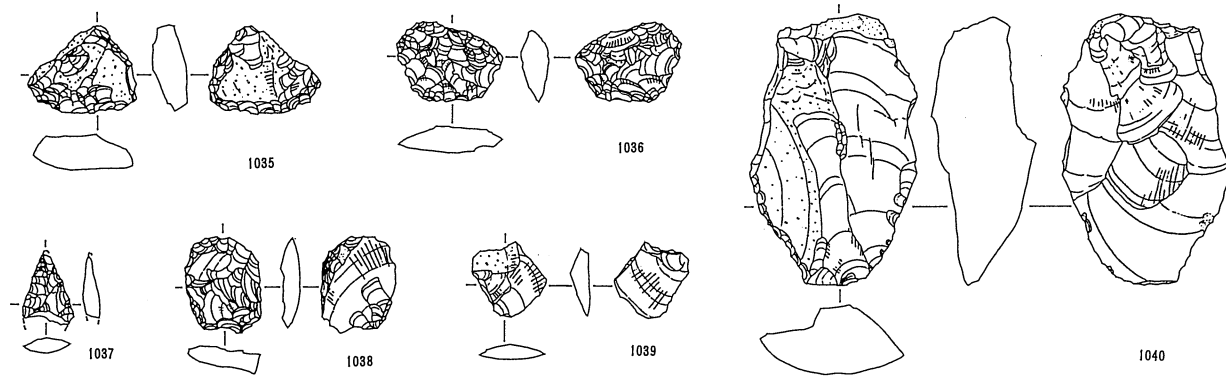
住居址58



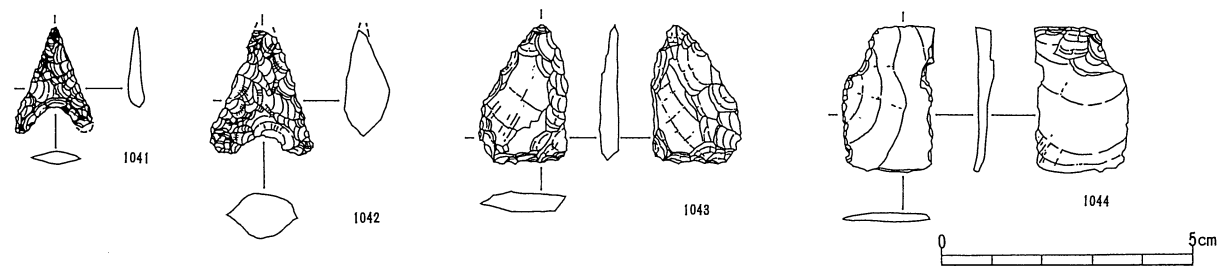
住居址52




住居址75



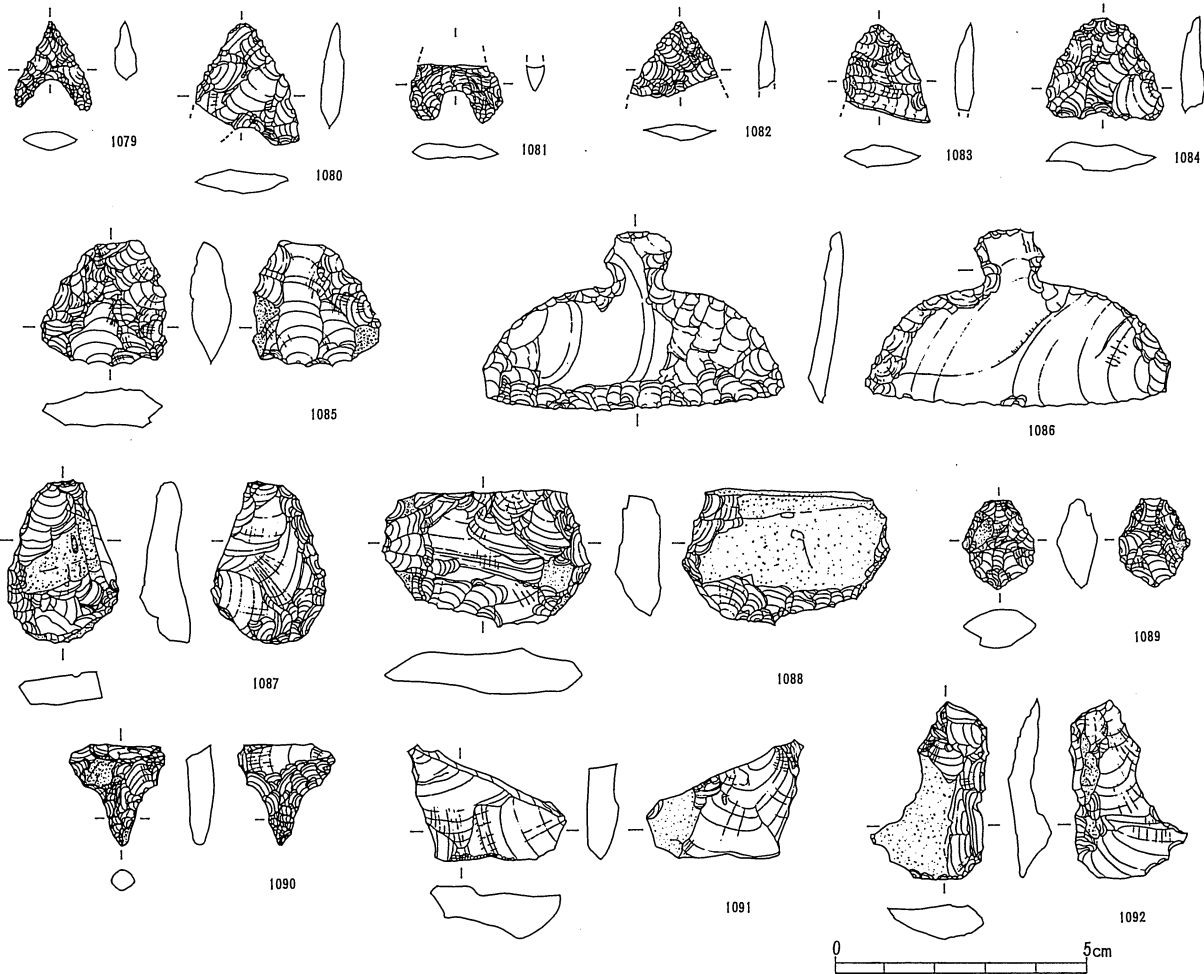
住居址79



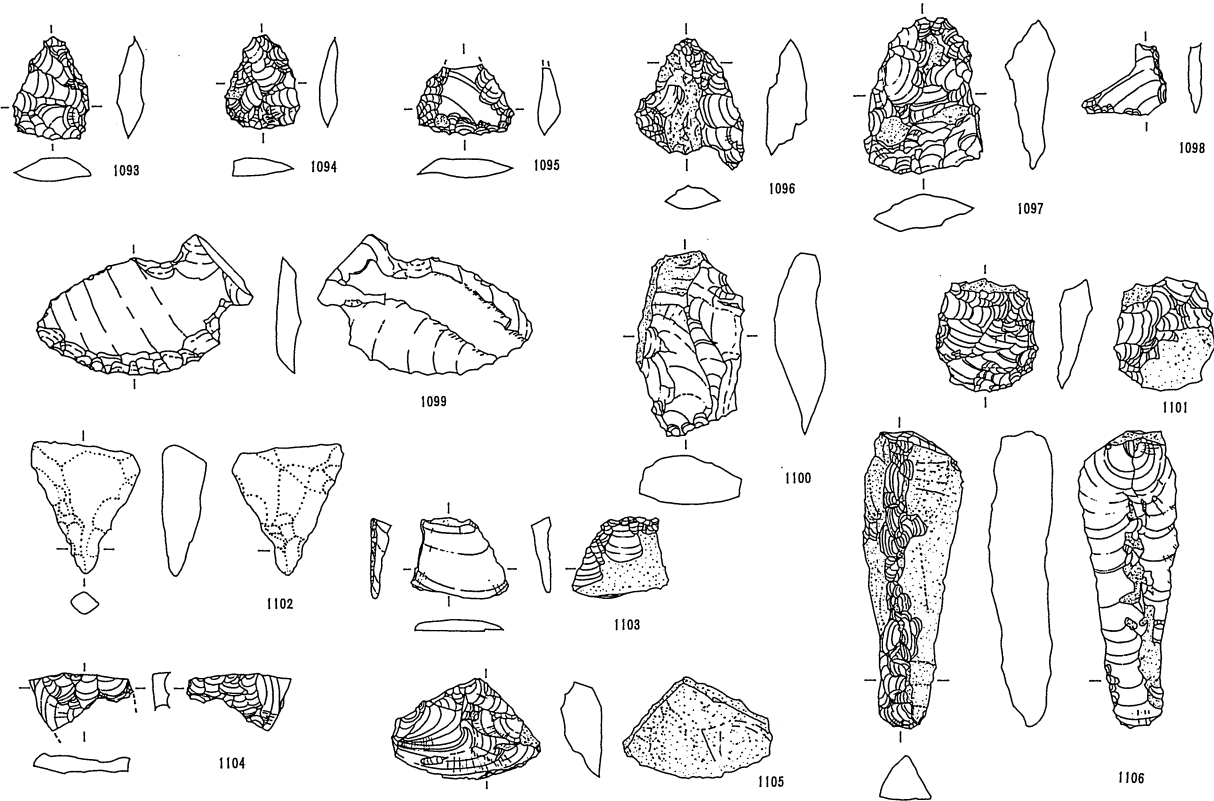
住居址74(新)




住居址 67



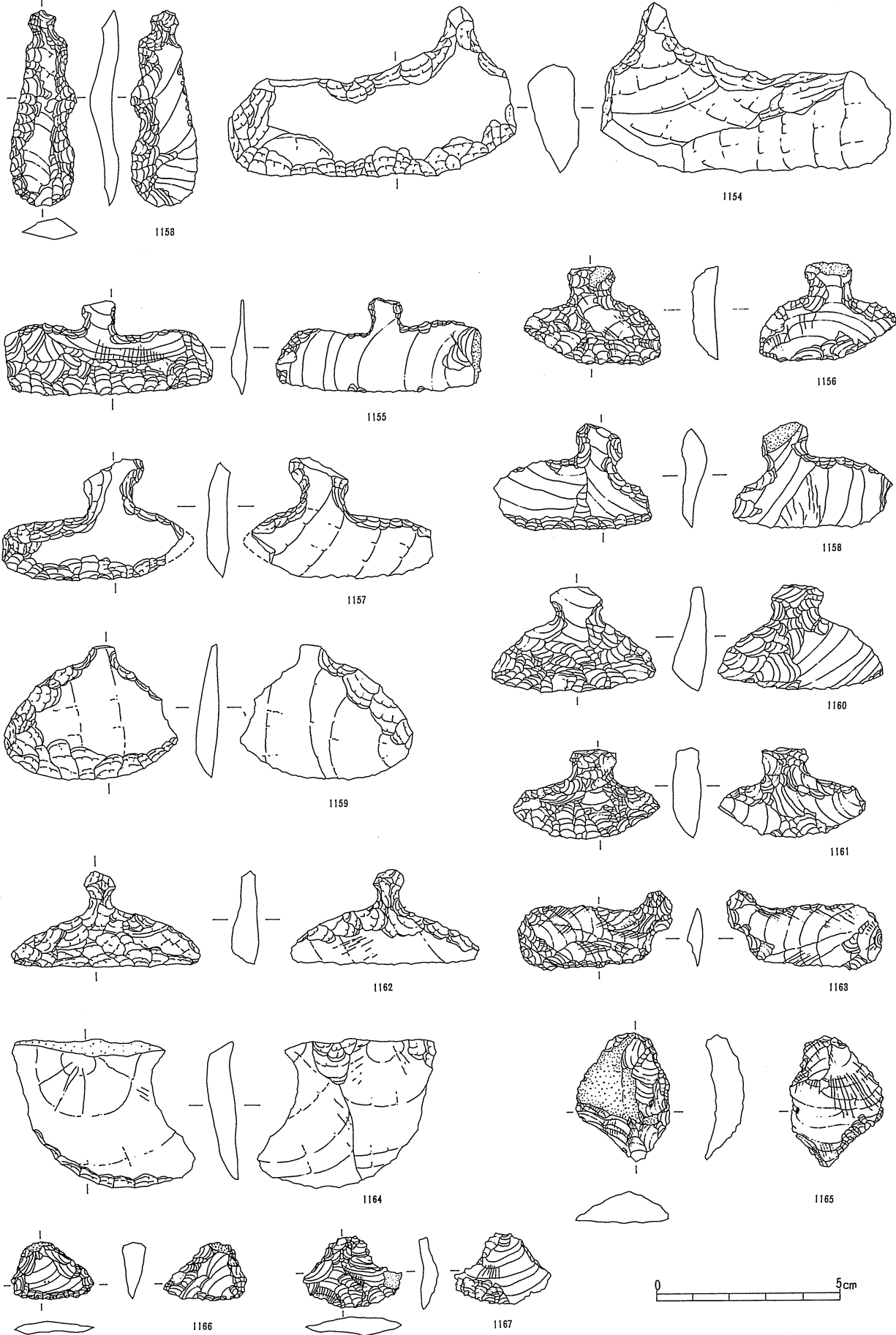
住居址 7



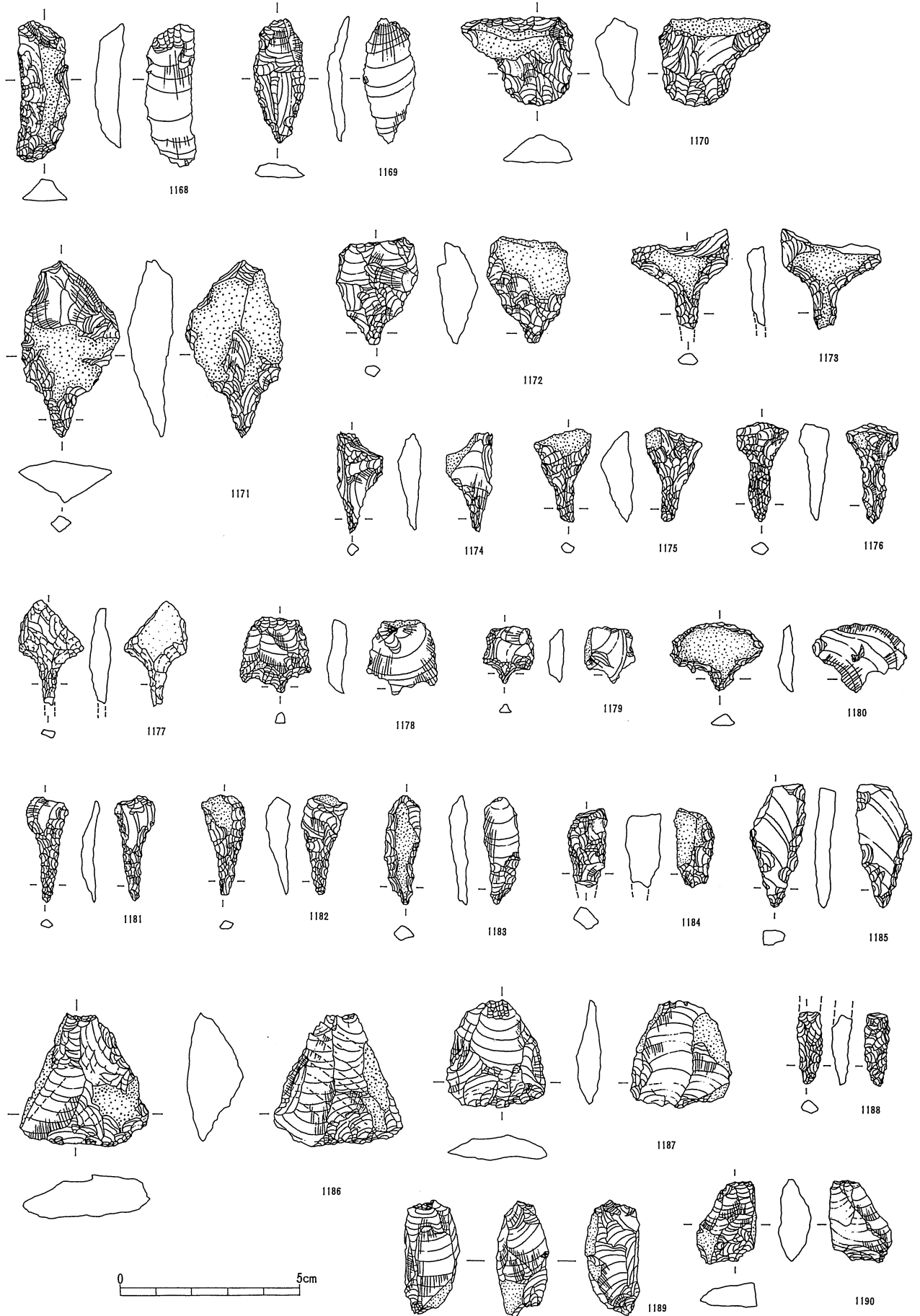
住居址 72 (1)



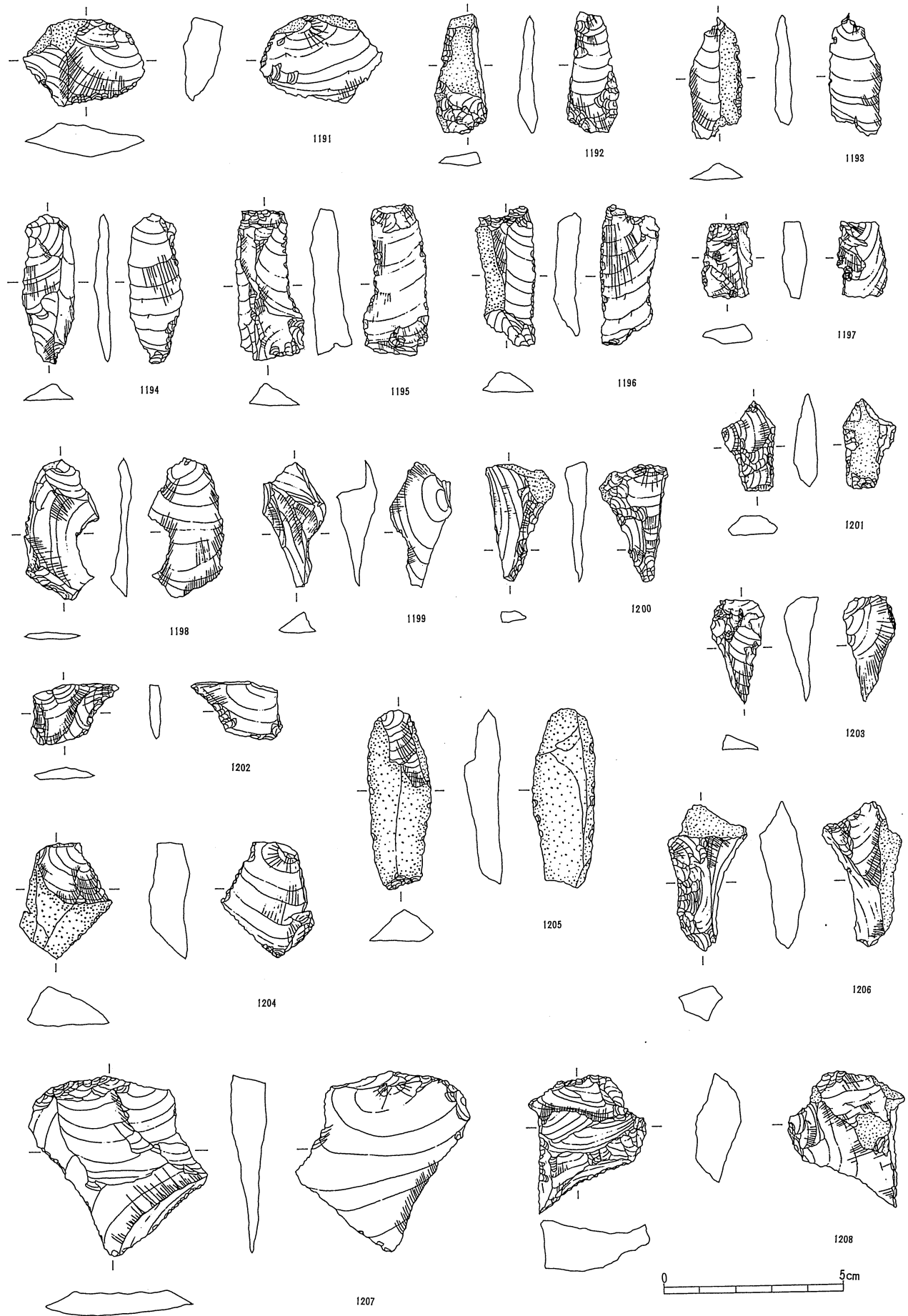
住居址 72(2)



住居址 72(3)



住居址 72(4)




集石26




集石28



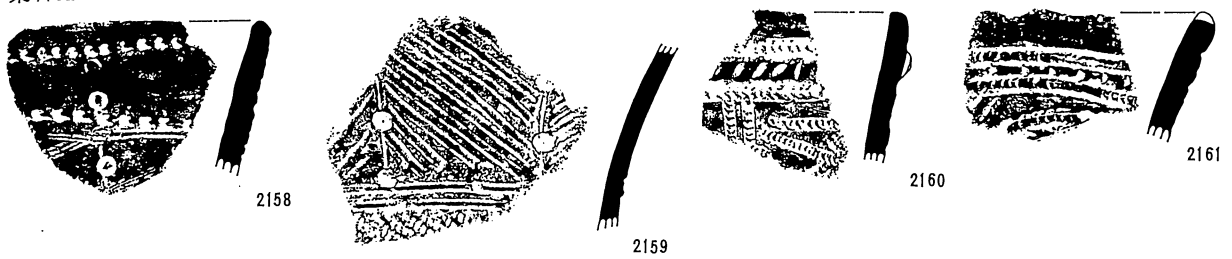
集石29



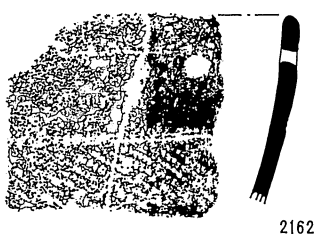
集石51




集石61



集石74



集石273



集石107



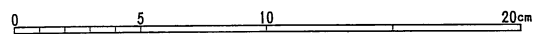
集石72



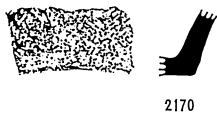
集石18



集石201



方形柱列 I



2170


方形柱列 II



2171

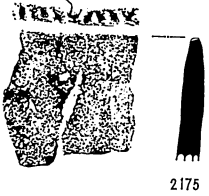


2172

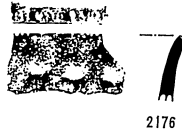


2174


方形柱列 VI



2175



2176



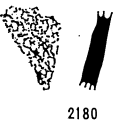
2177




2178

2179

方形柱列 VII



2180



2181



2182



2183



2184


方形柱列 X



2185



2186



2187



2188



2189



2190

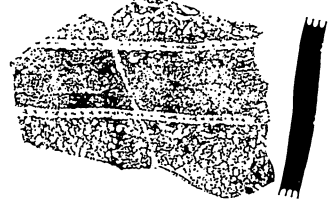


2191



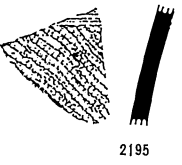
2192

2193

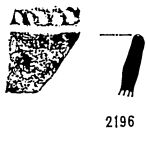


2194

方形柱列 XI



2195



2196



2197

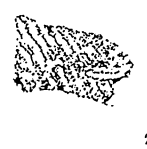


2198



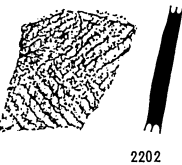
2199

2200

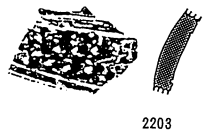


2201

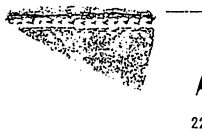
方形柱列 XII



2202



2203



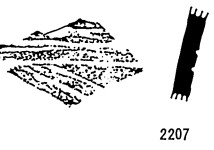
2204



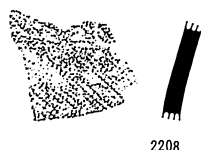
2205



2206



2207




2208




2209




2210




土壙 —— (1)



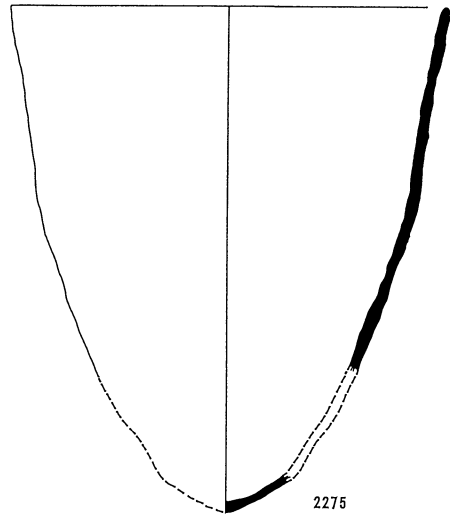
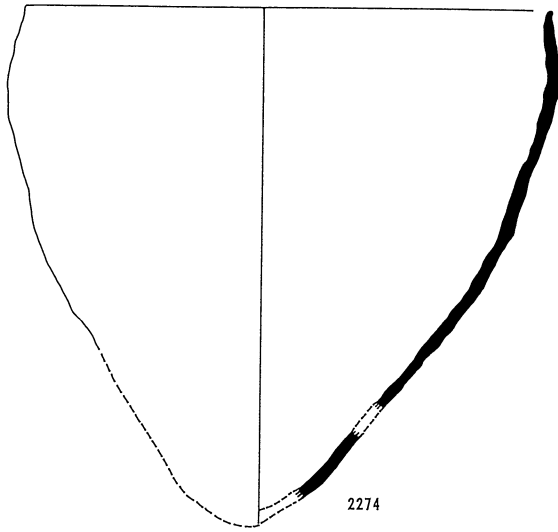
土壙 —— (2)



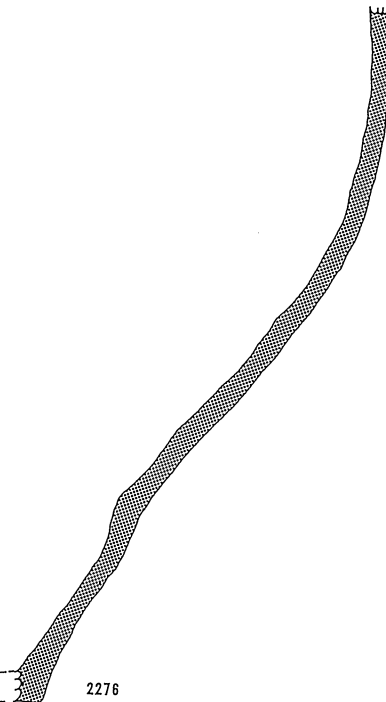

土城 — (3)



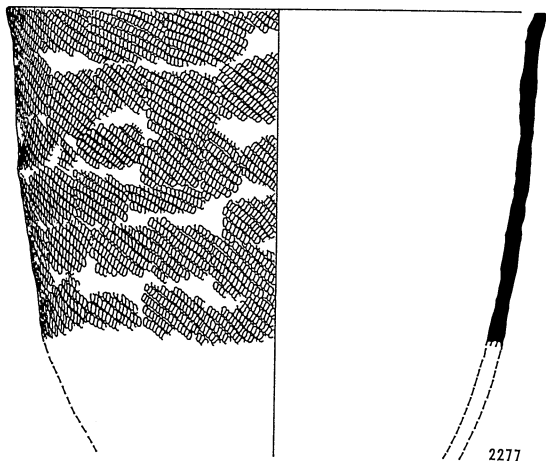
土壙402



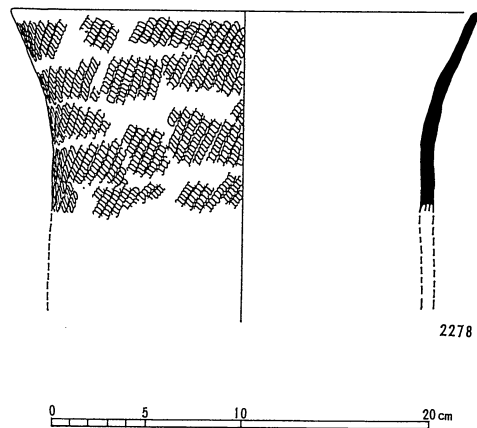
土壙500



土壙982

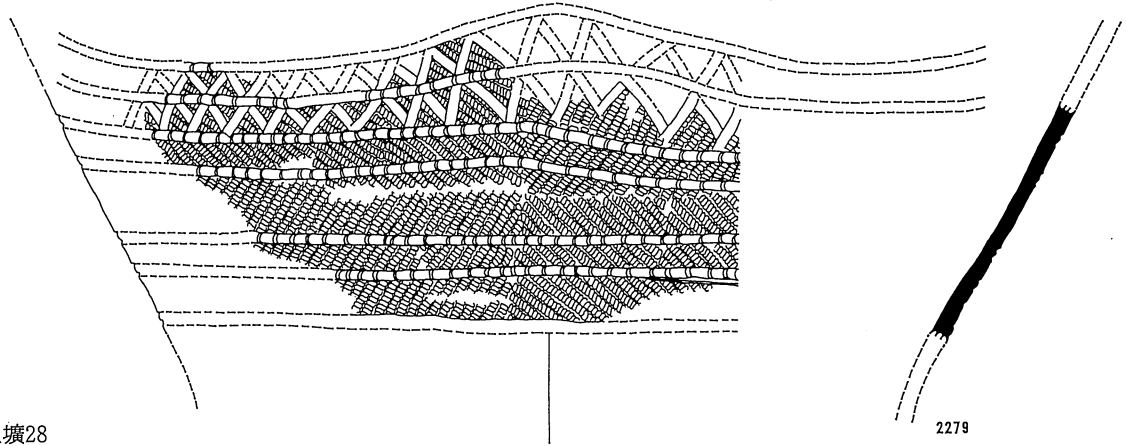


土壙25

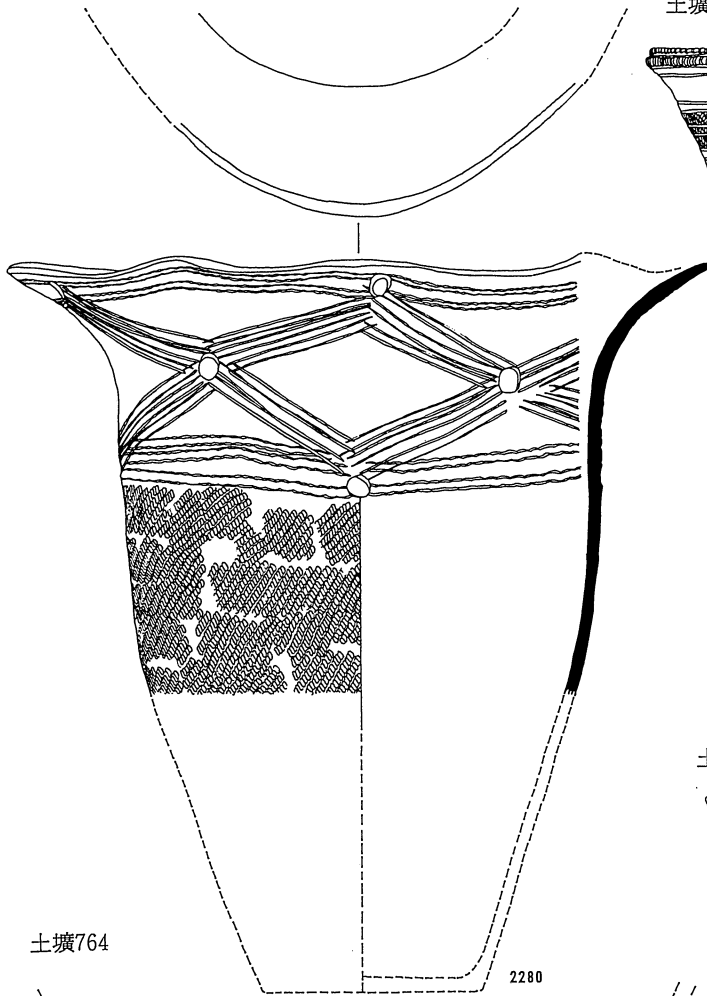


0 5 10 20 cm


土壙202



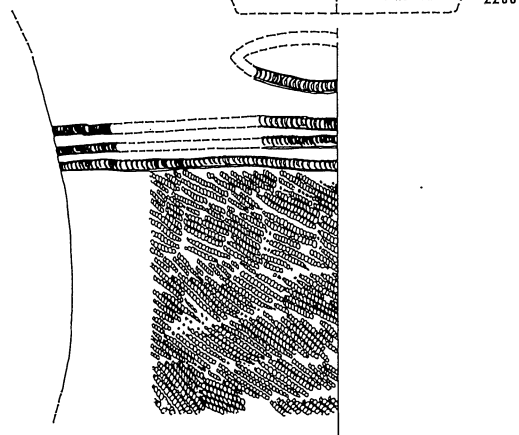
土壙28



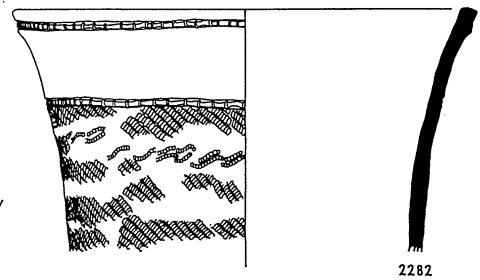
土壙979




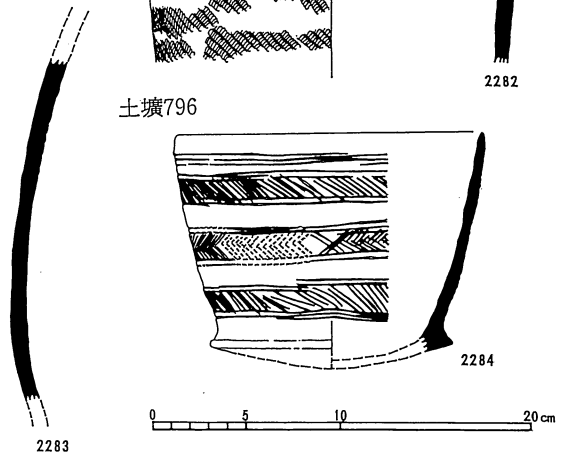
土壙764




土壙209



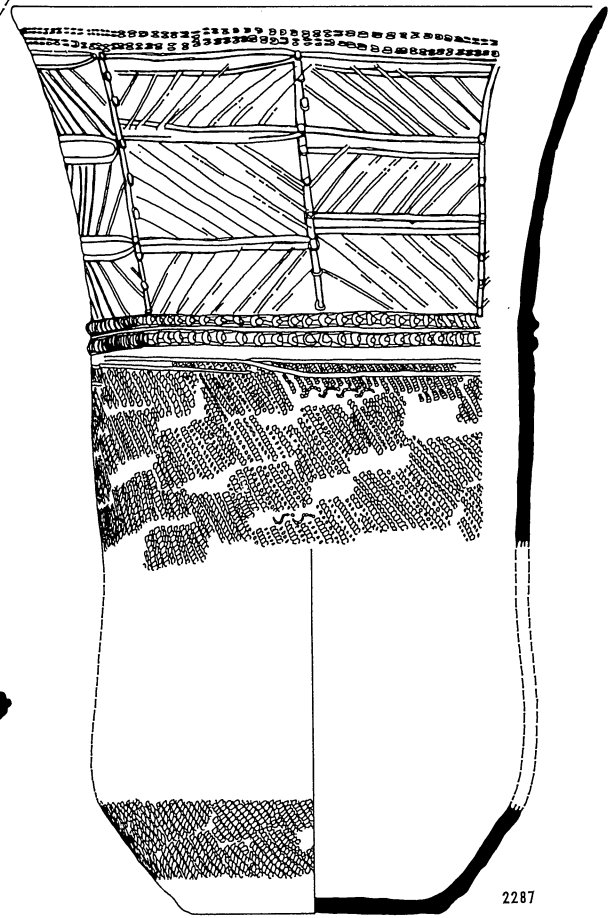
土壙796



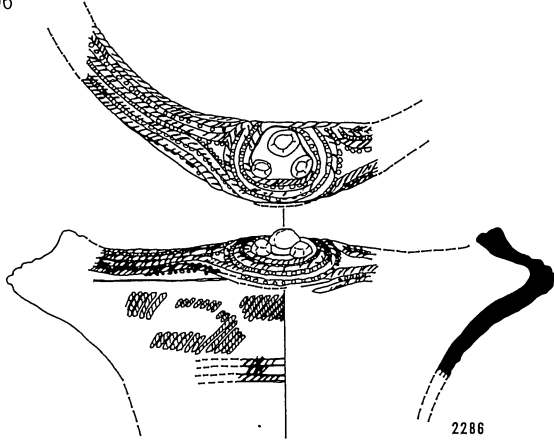
土壙964



土壙983



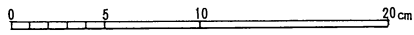
土壙796



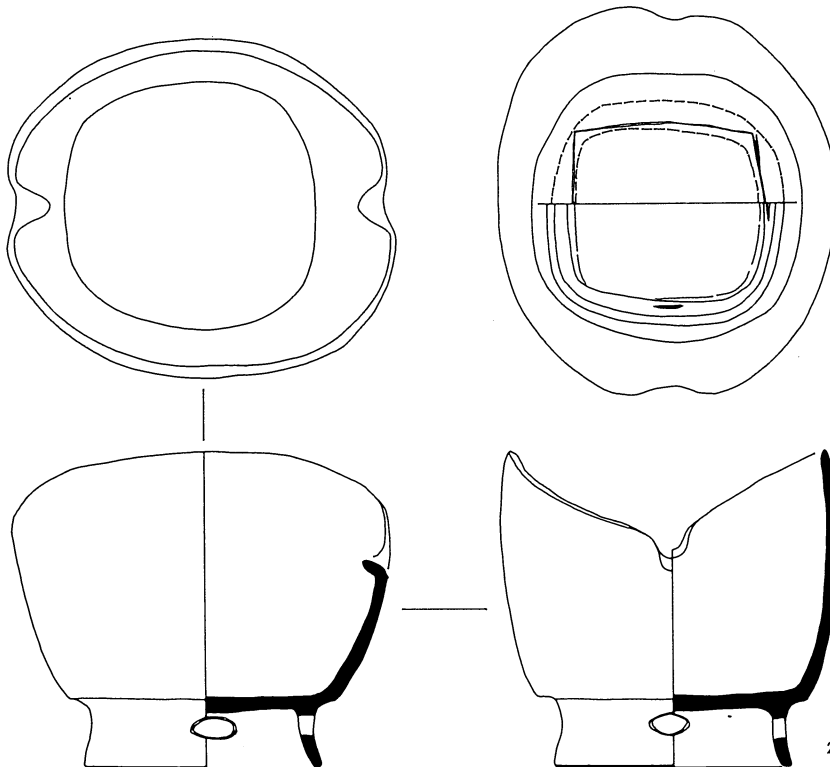
2285

2286

2287

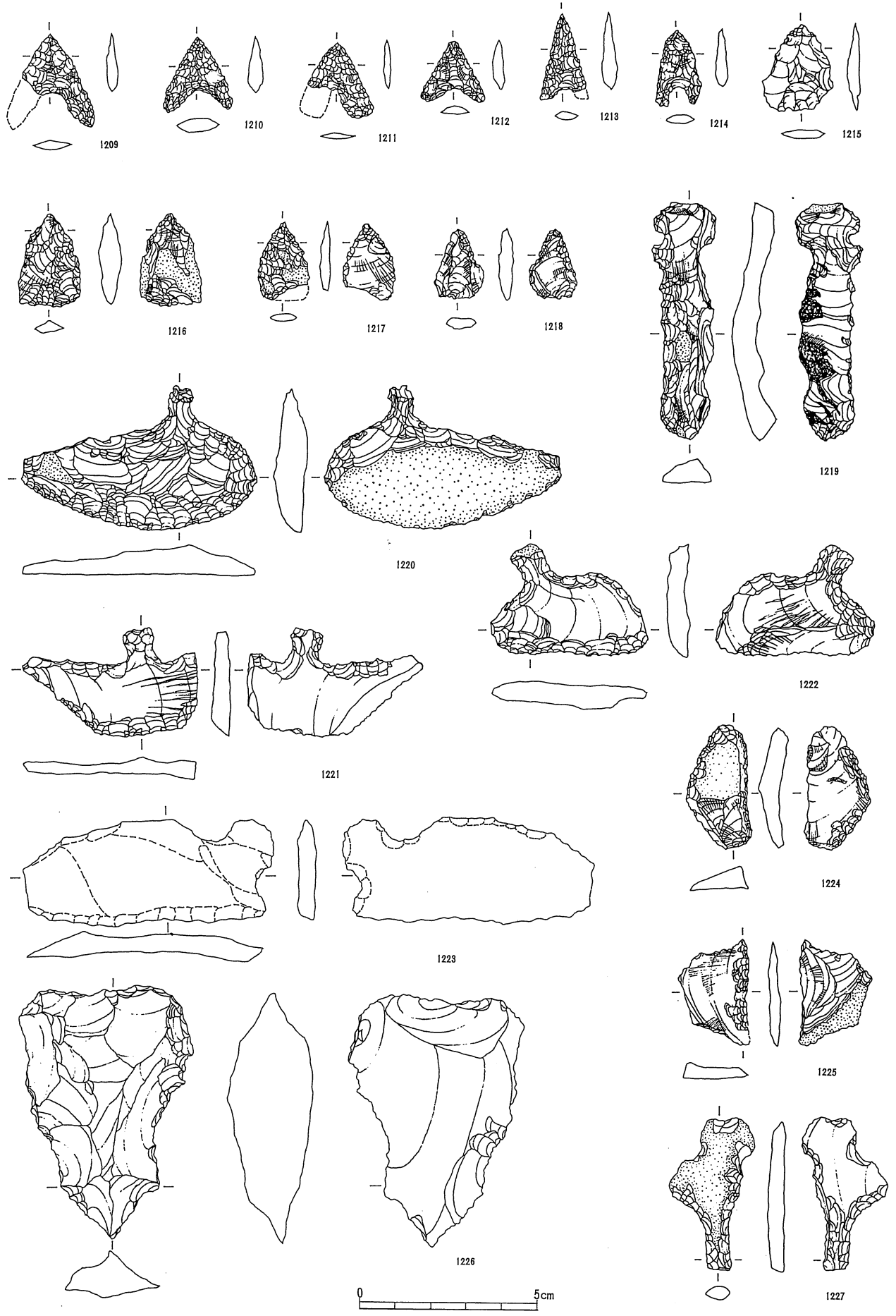


土壙972




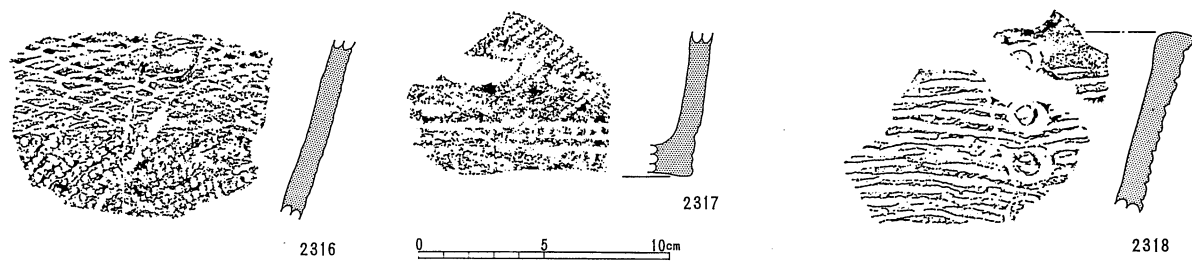

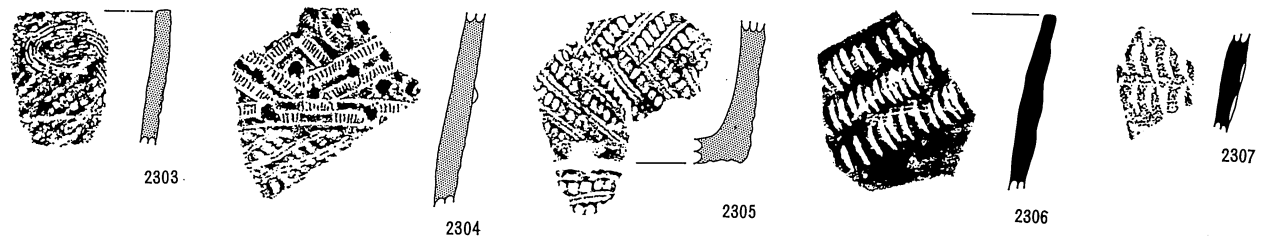
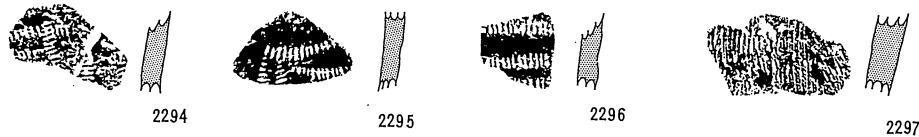
2288

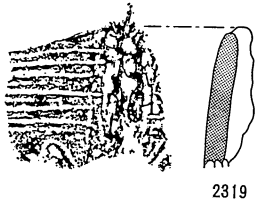
方形柱列·土壙(1)



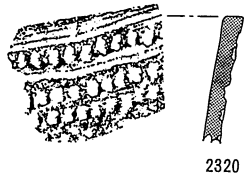
方形柱列·土坑(2)



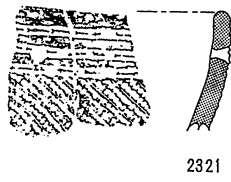




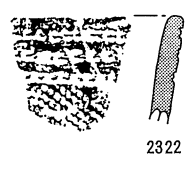
2319



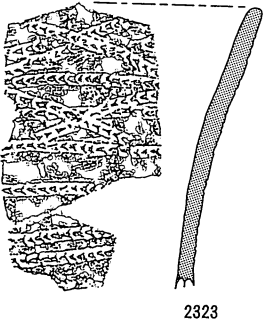
2320




2321



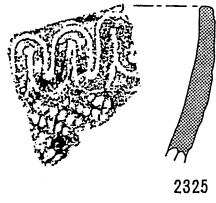
2322



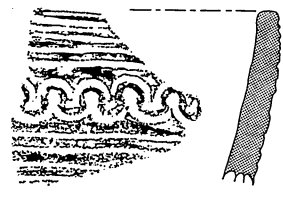
2323



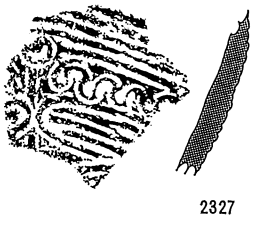
2324



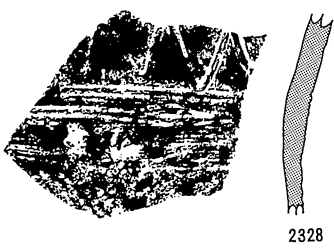
2325



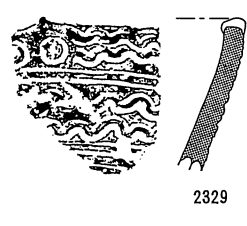
2326



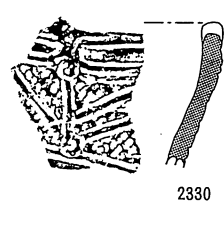
2327



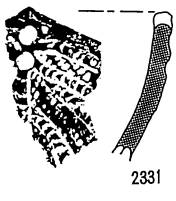
2328



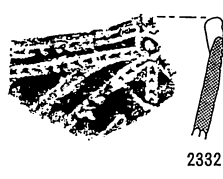
2329



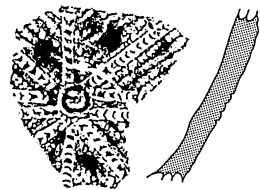
2330




2331




2332



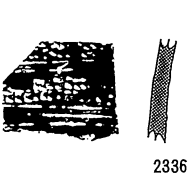
2333



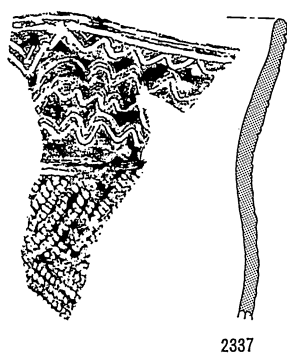
2334



2335




2336



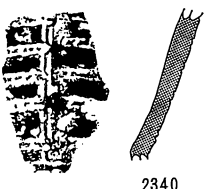
2337




2338



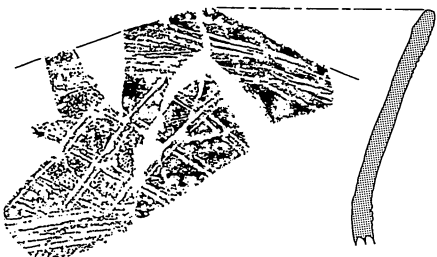
2339



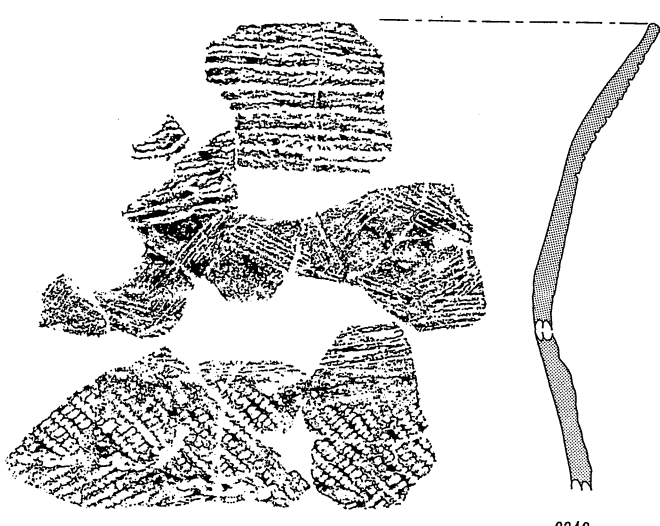
2340



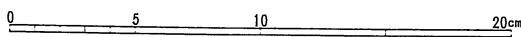
2341

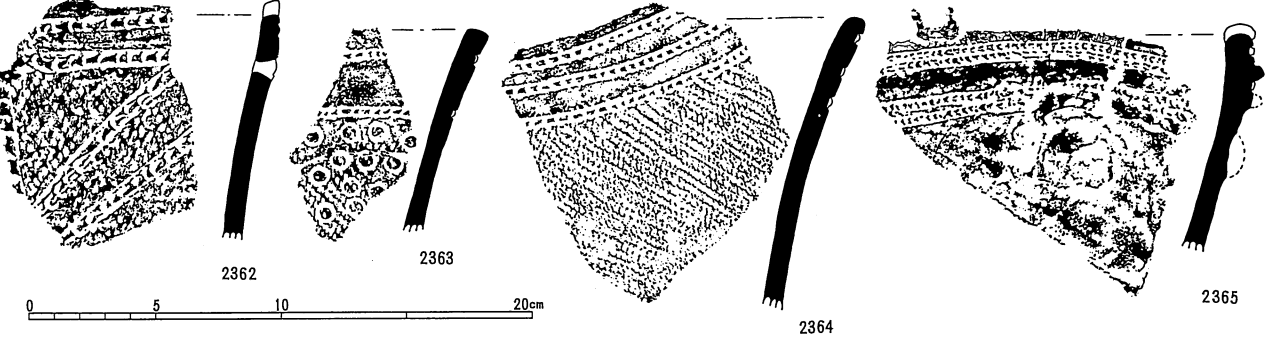

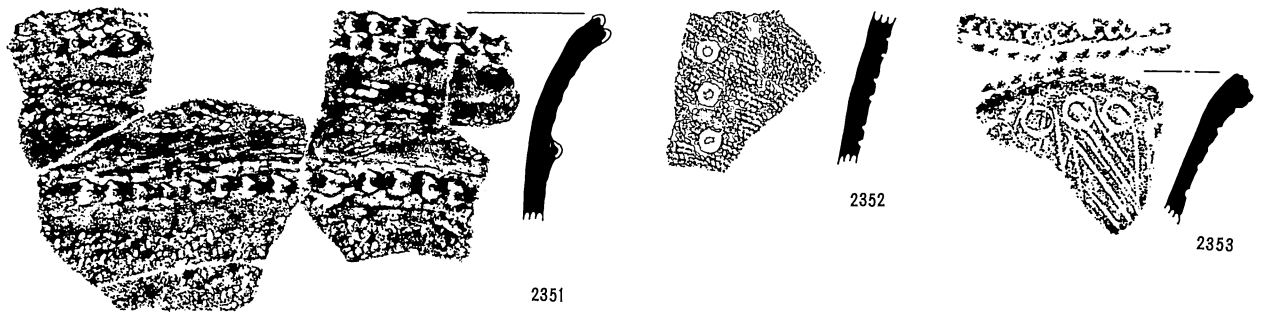



2342

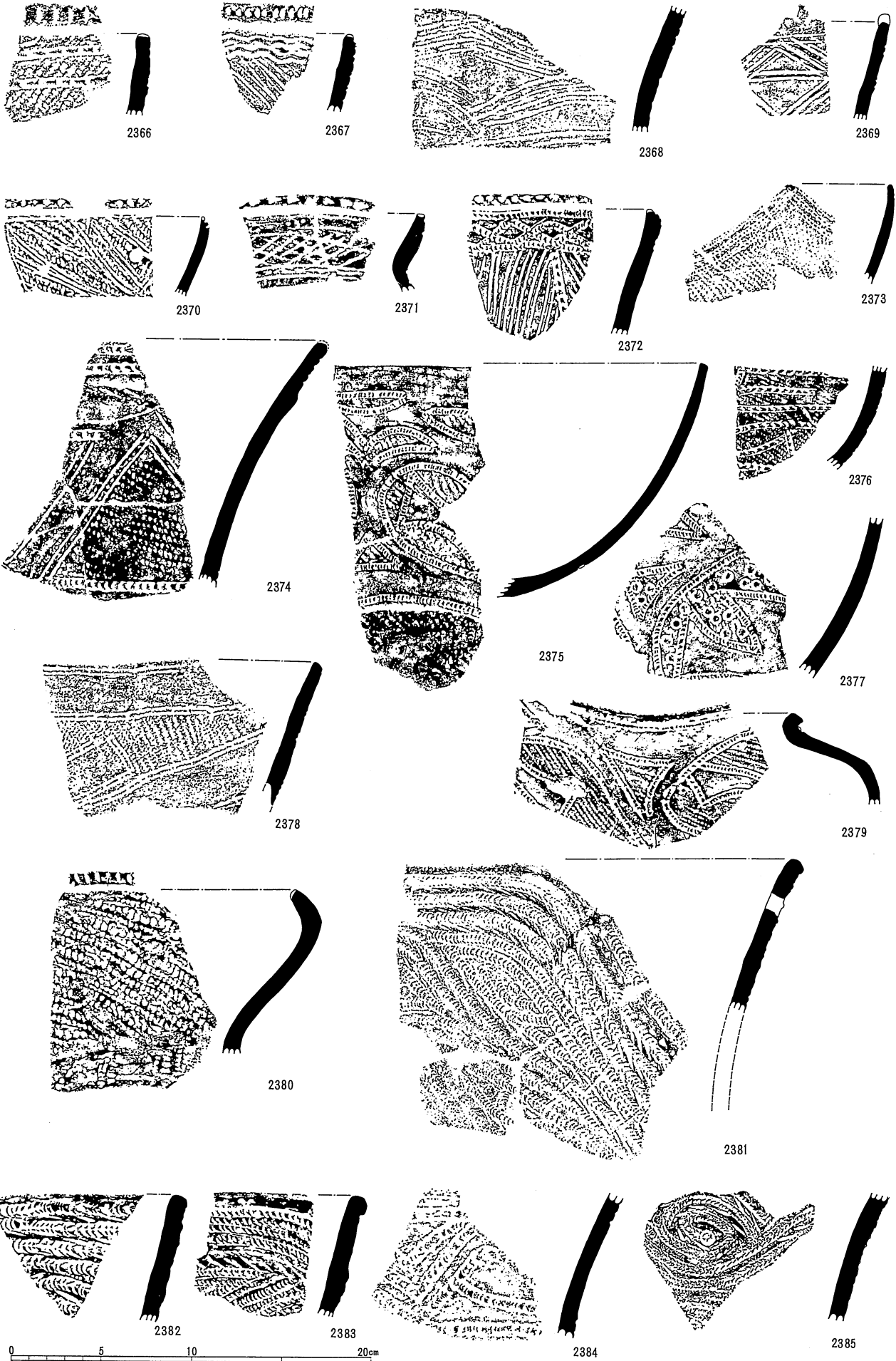


2343







0 5 10 20cm

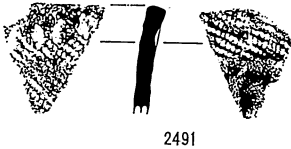


0 5 10 20cm

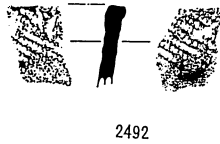










2491



2492



2493



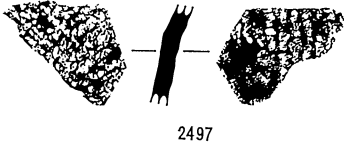
2494



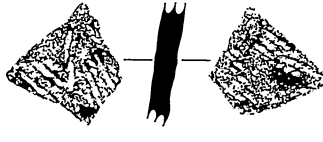
2495



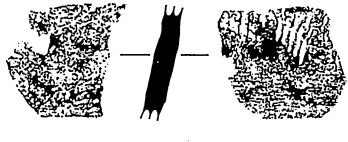
2496



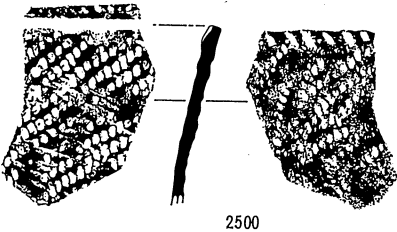
2497



2498



2499




2500



2501



2502



2503



2504



2505



2506



2507



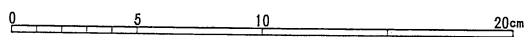
2508



2509



2510





2511



2512



2513



2514



2515



2516



2517



2518



2519



2520



2521




2522




2523



2524




2525



2526



2527



2528




2529




2530



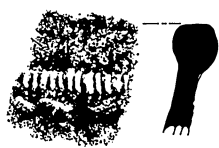
2531



2532



2533



2534



2535



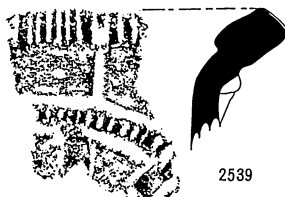
2536



2537



2538



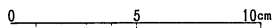
2539




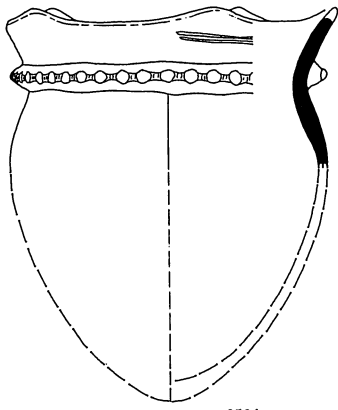
2540



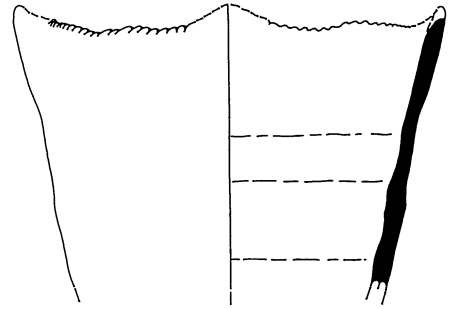
2541



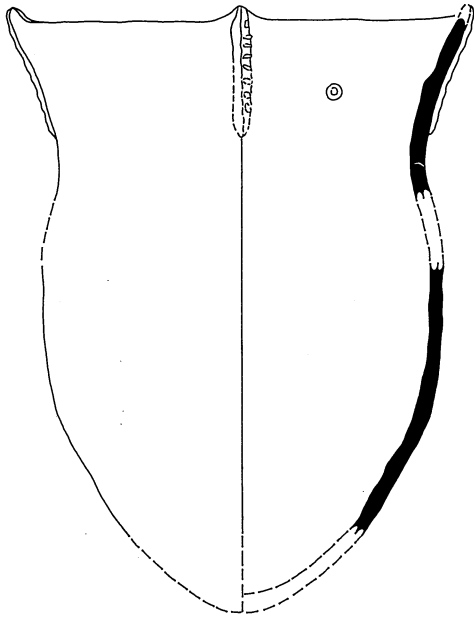




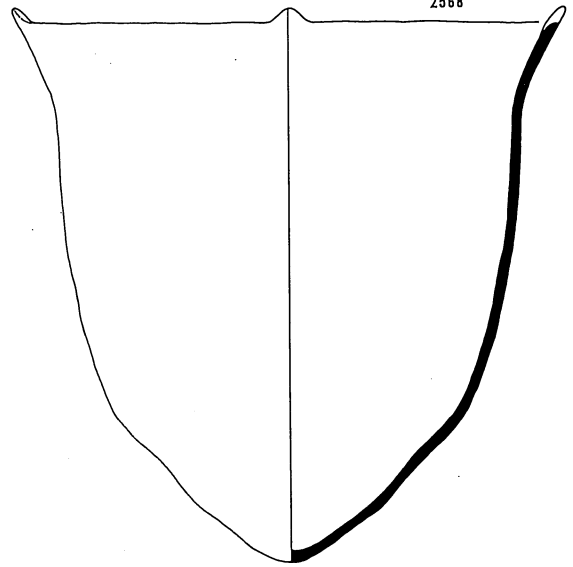
2564



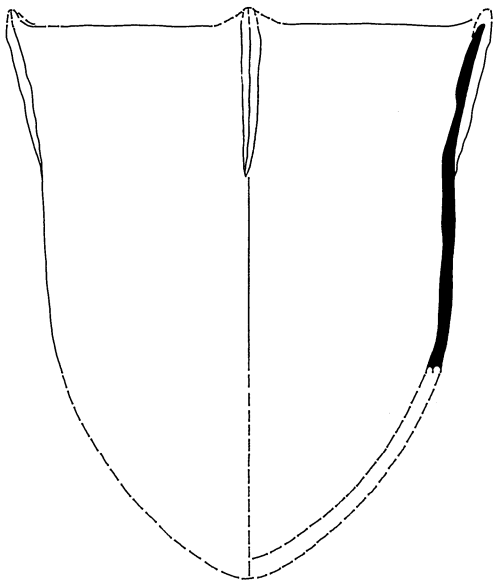
2568



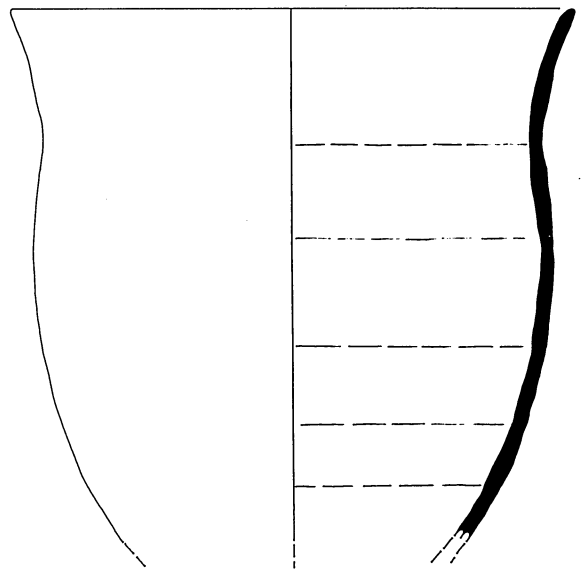
2565



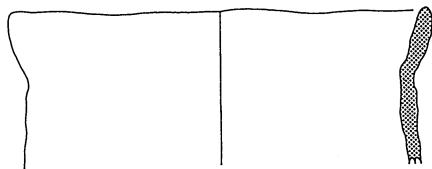
2569



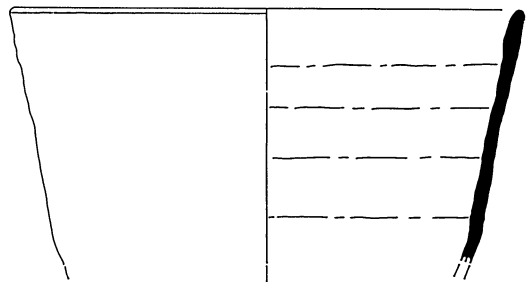
2566



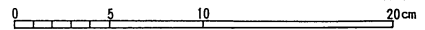
2570

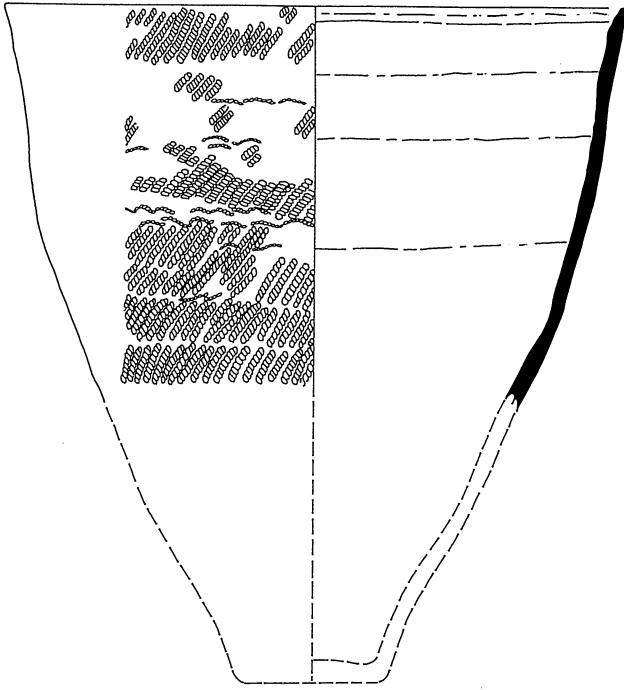


2567

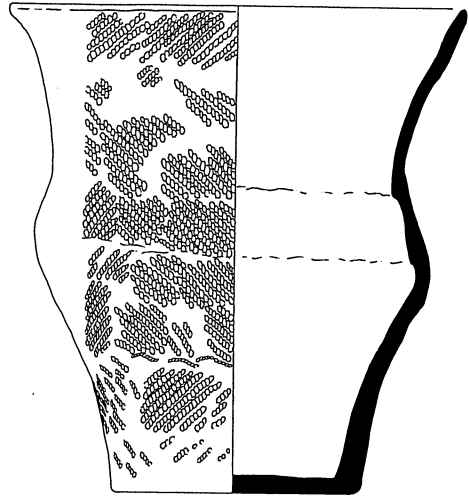


2571

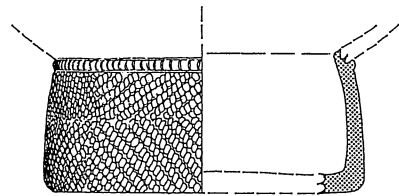




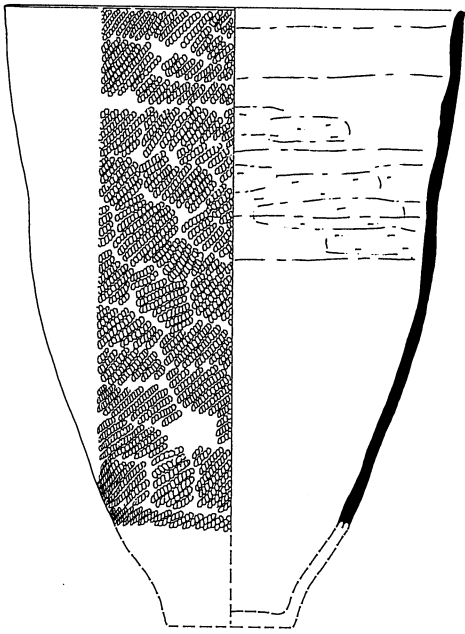
2572



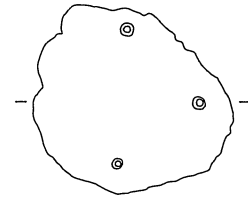
2575



2576



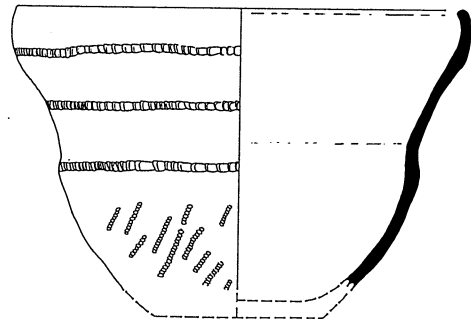
2573



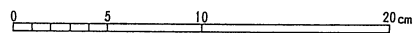
2577

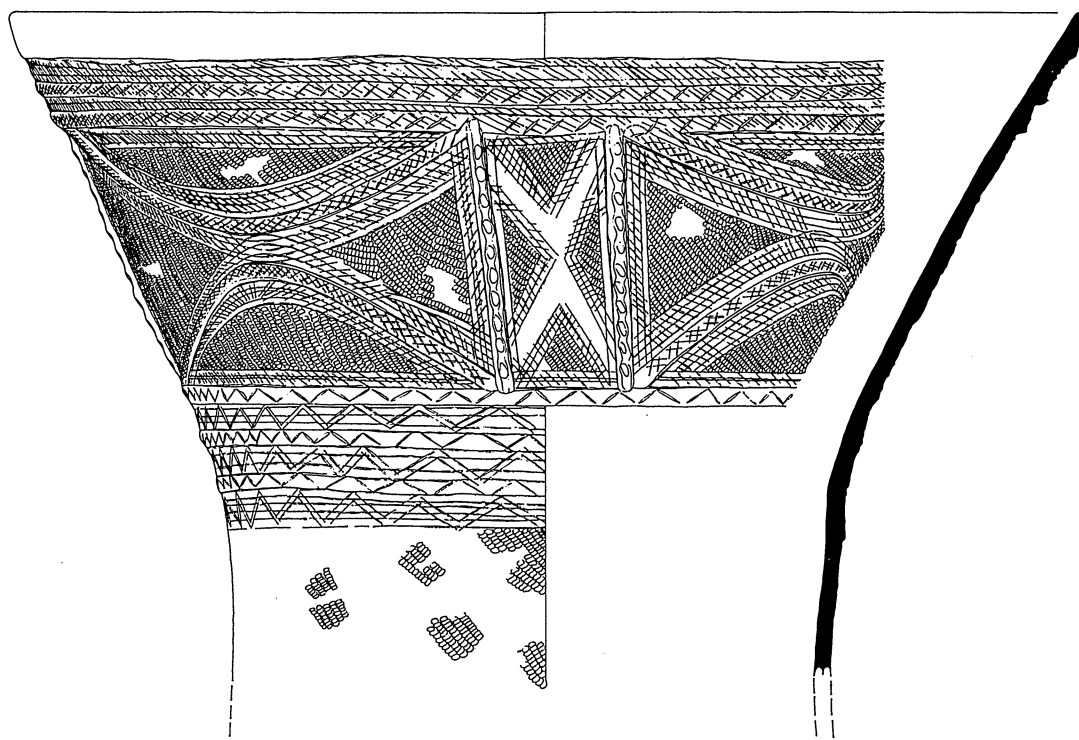


2574

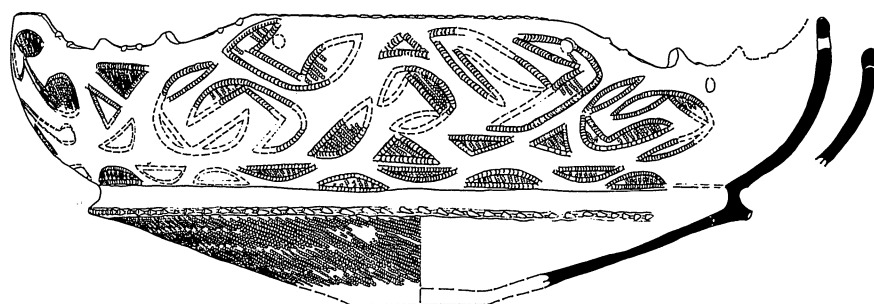


2578

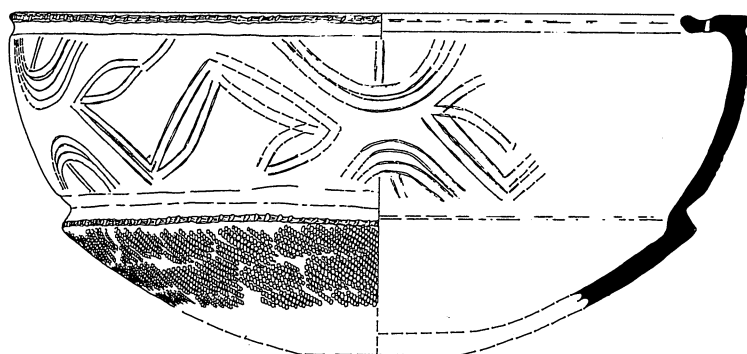




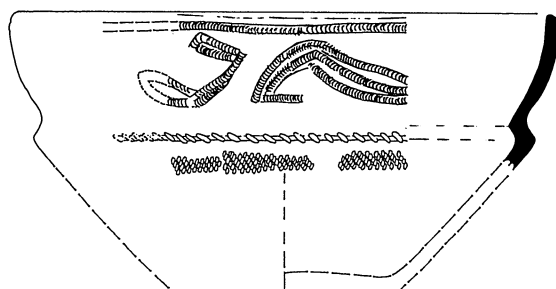
2579



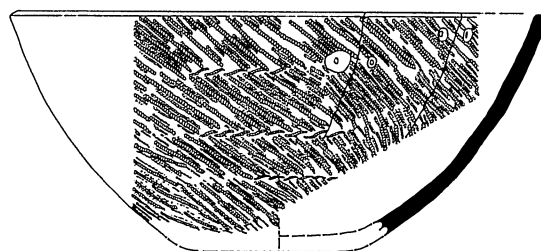
2580



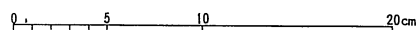
2581

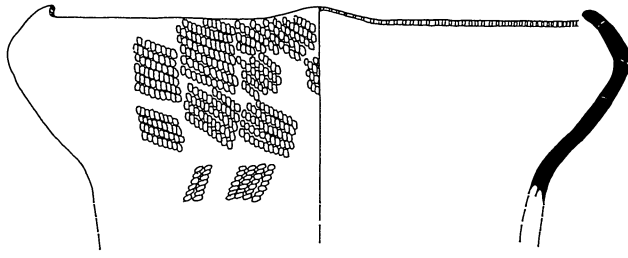


2582

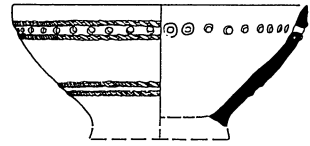


2583

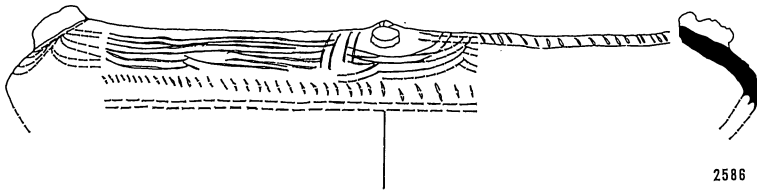




2584



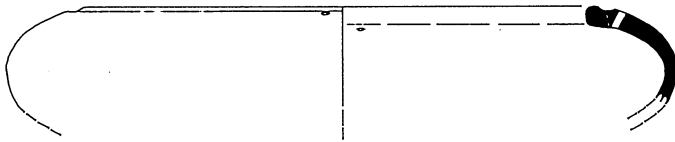
2585



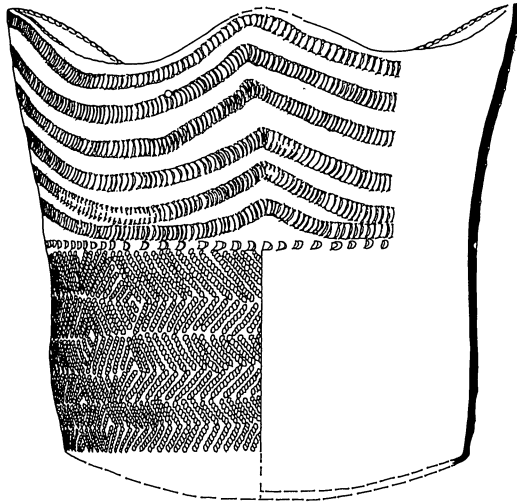
2586



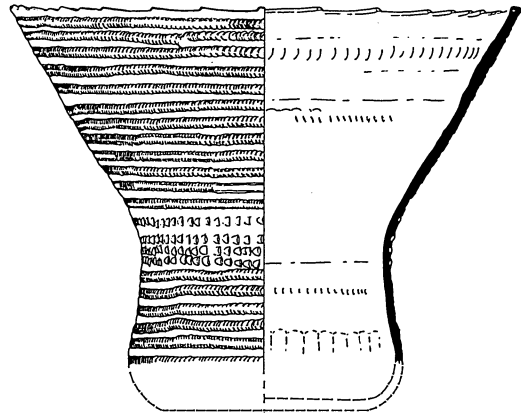
2588




2587





2589



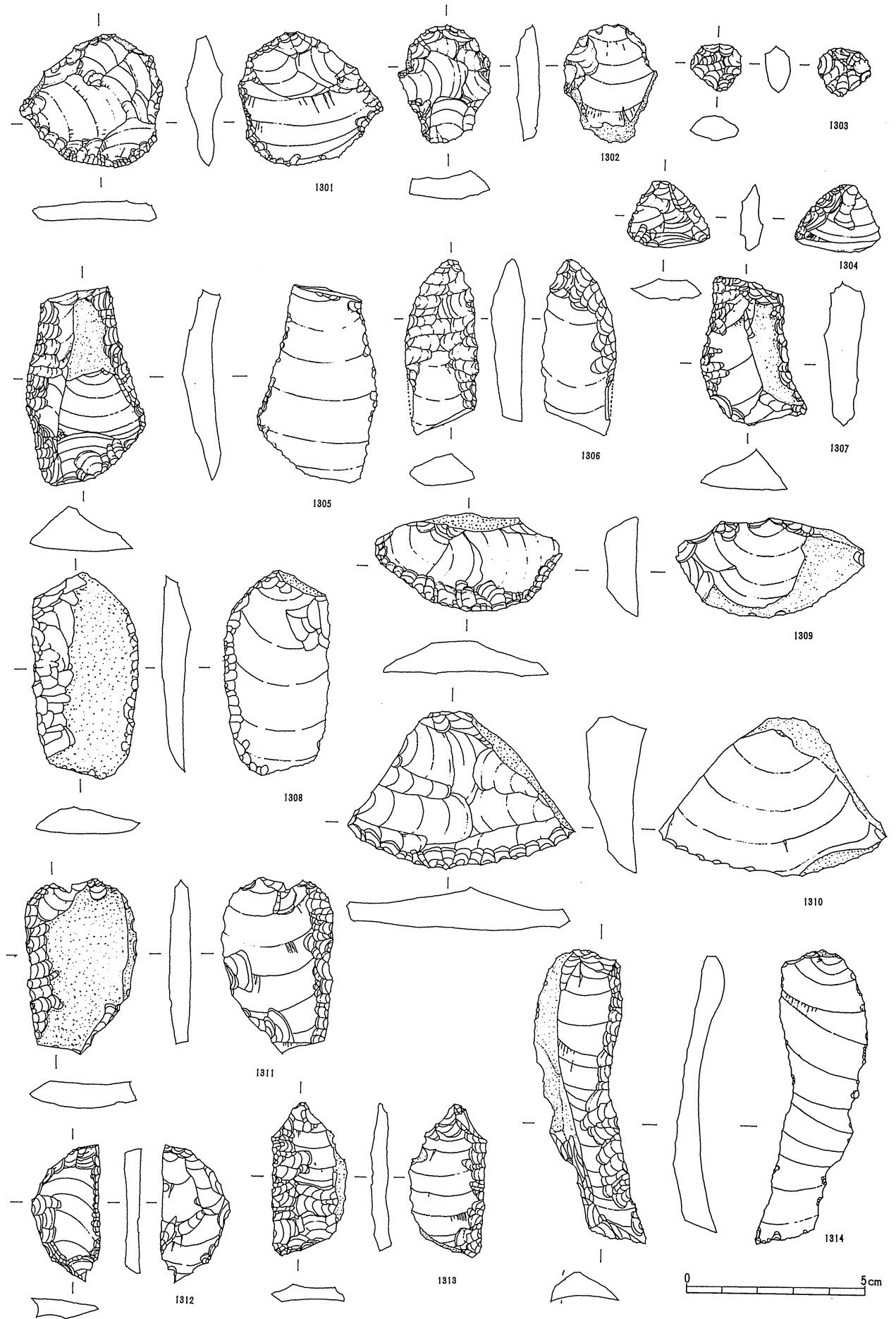
2590

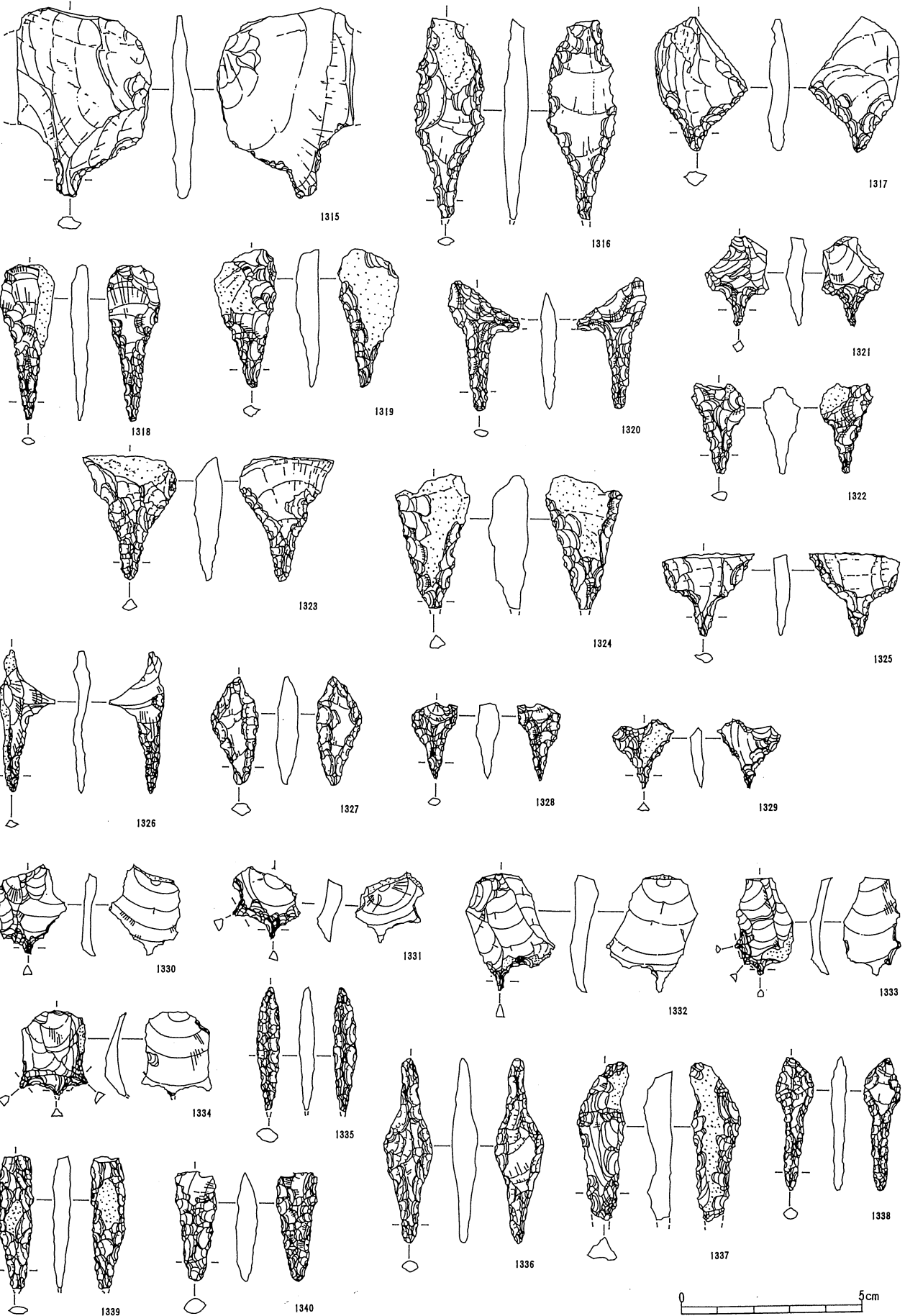


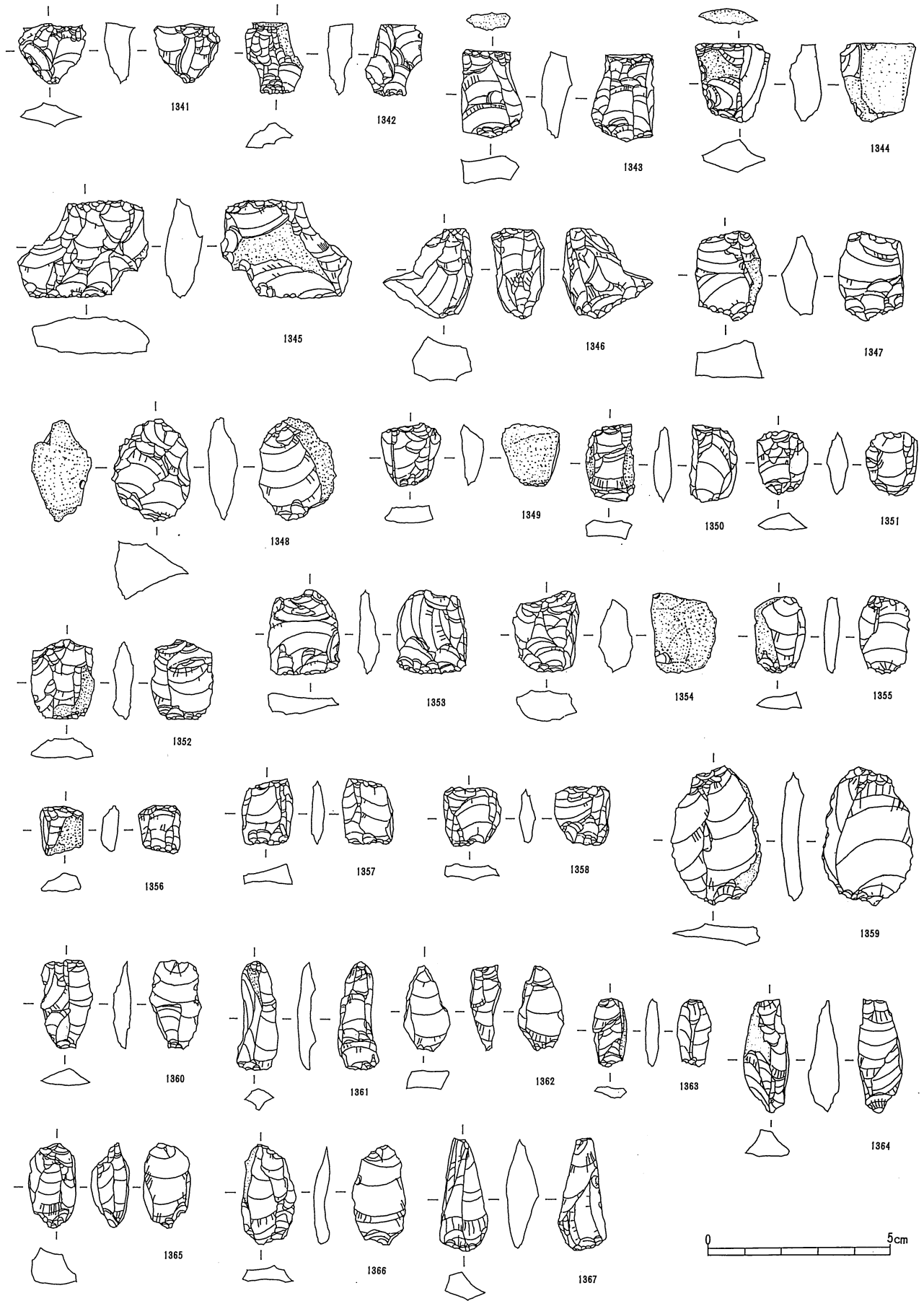


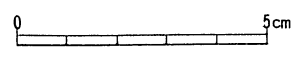
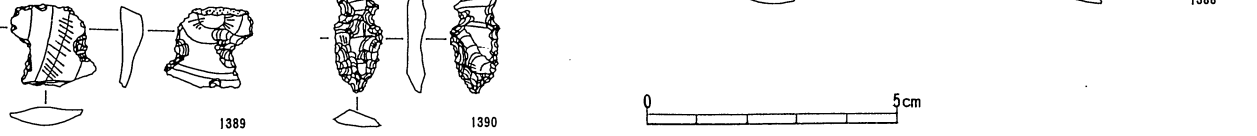
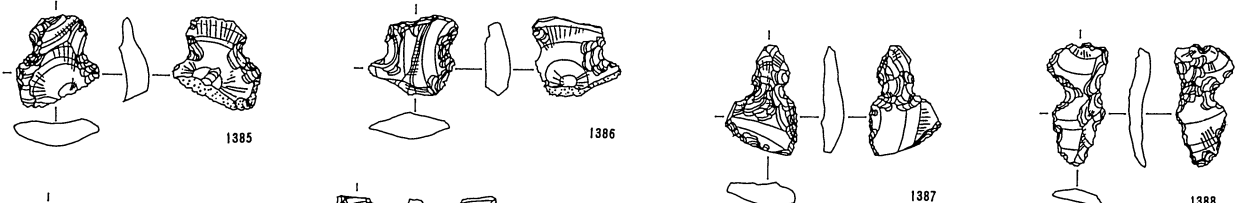
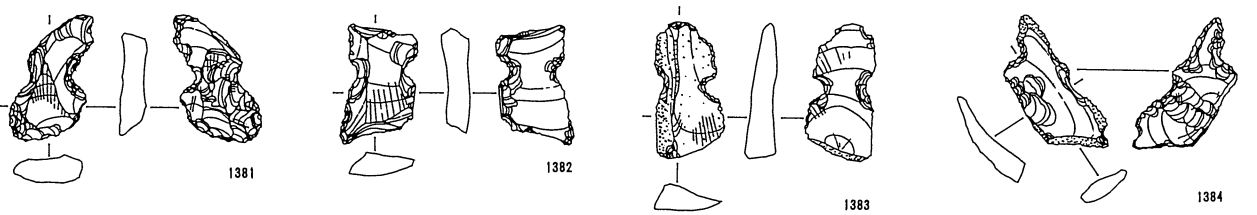
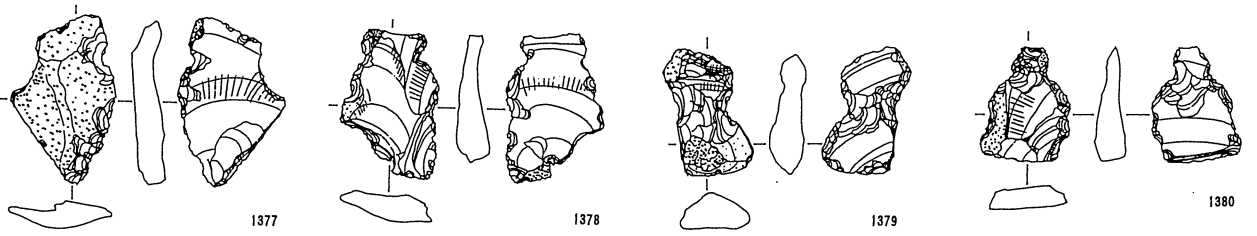
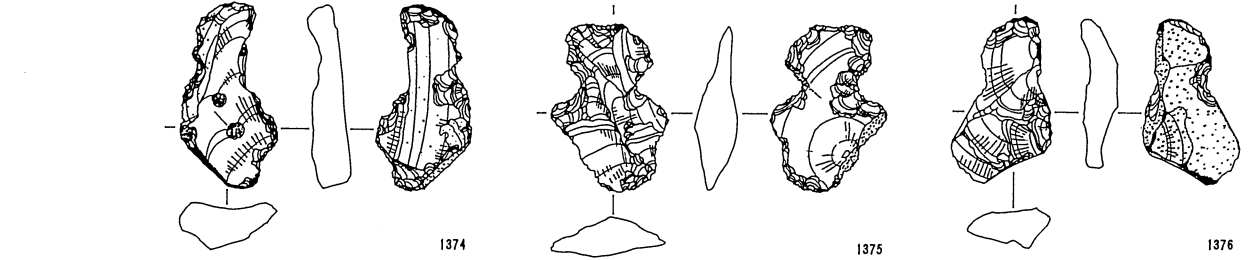
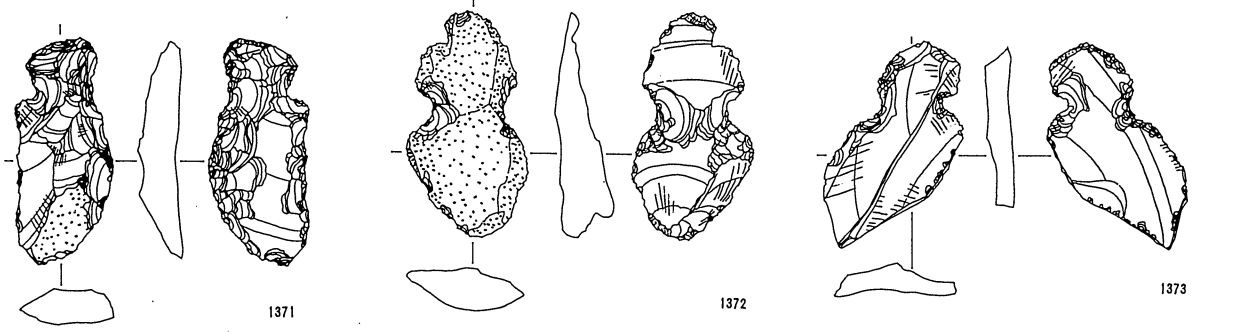
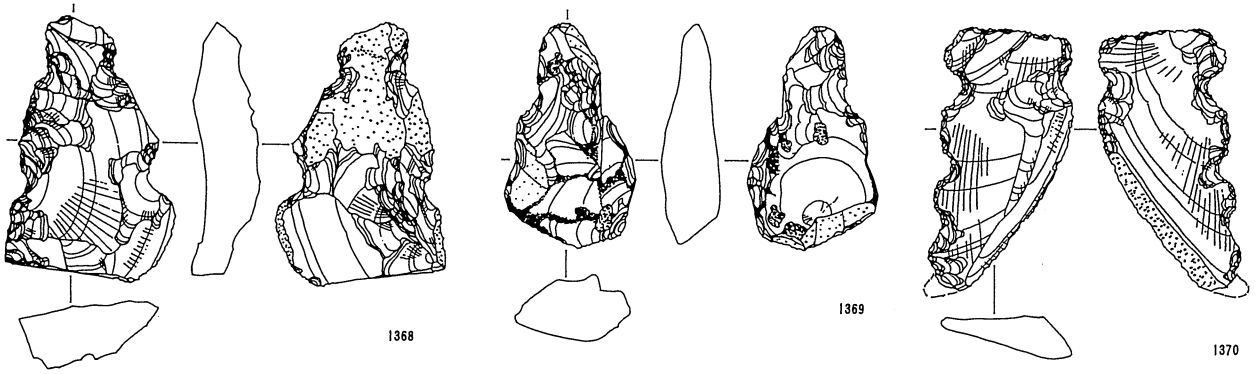


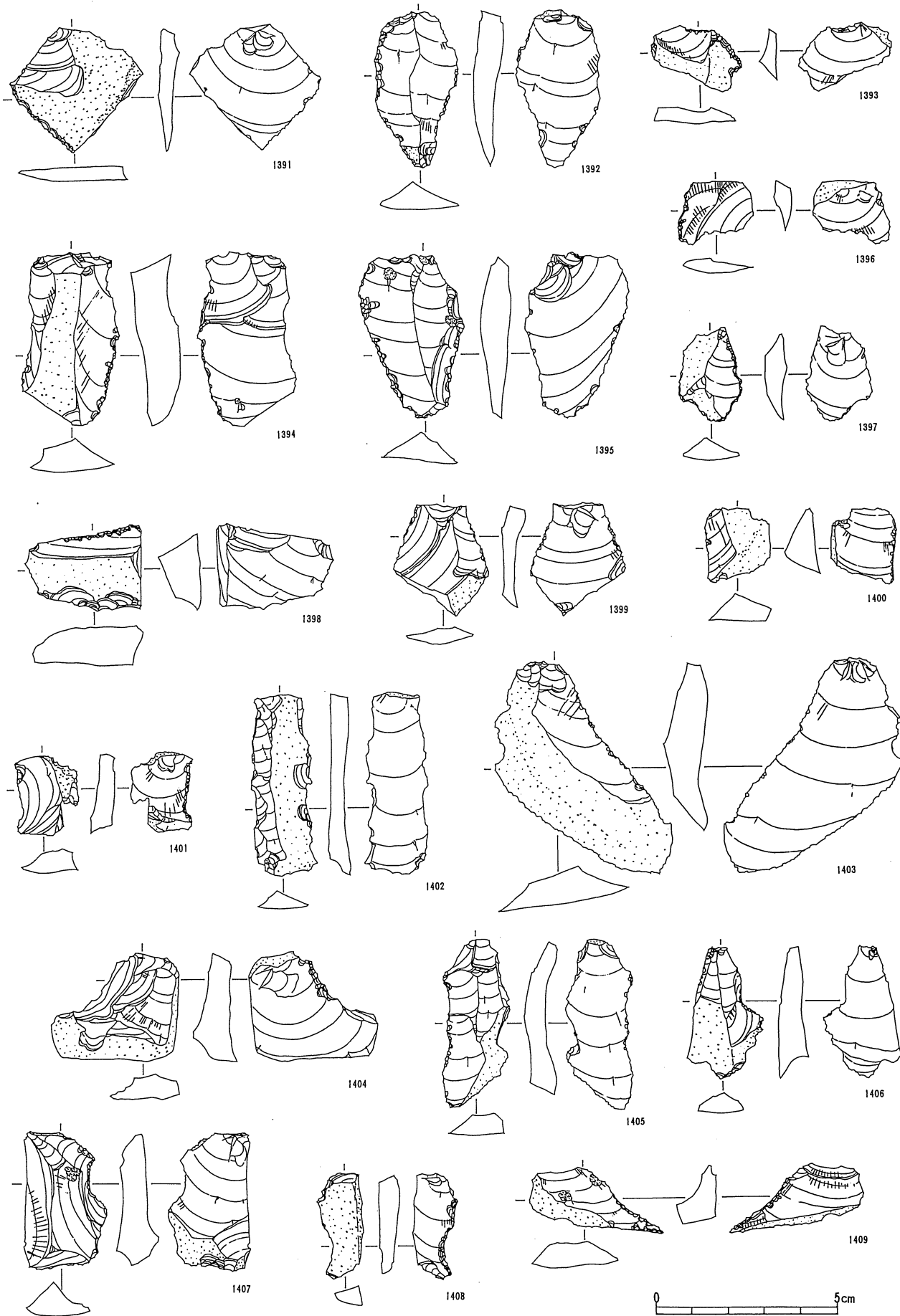
0 5cm

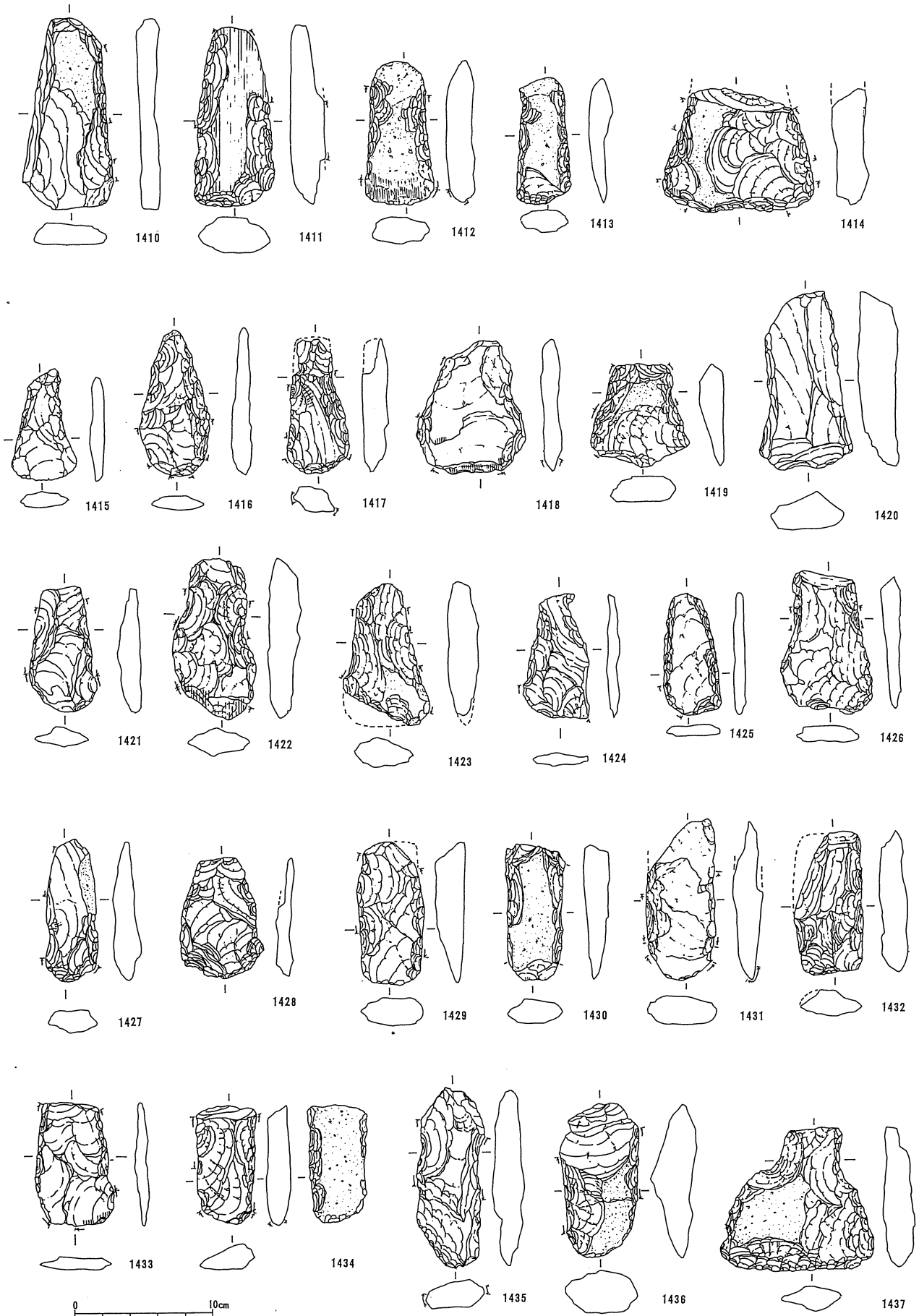


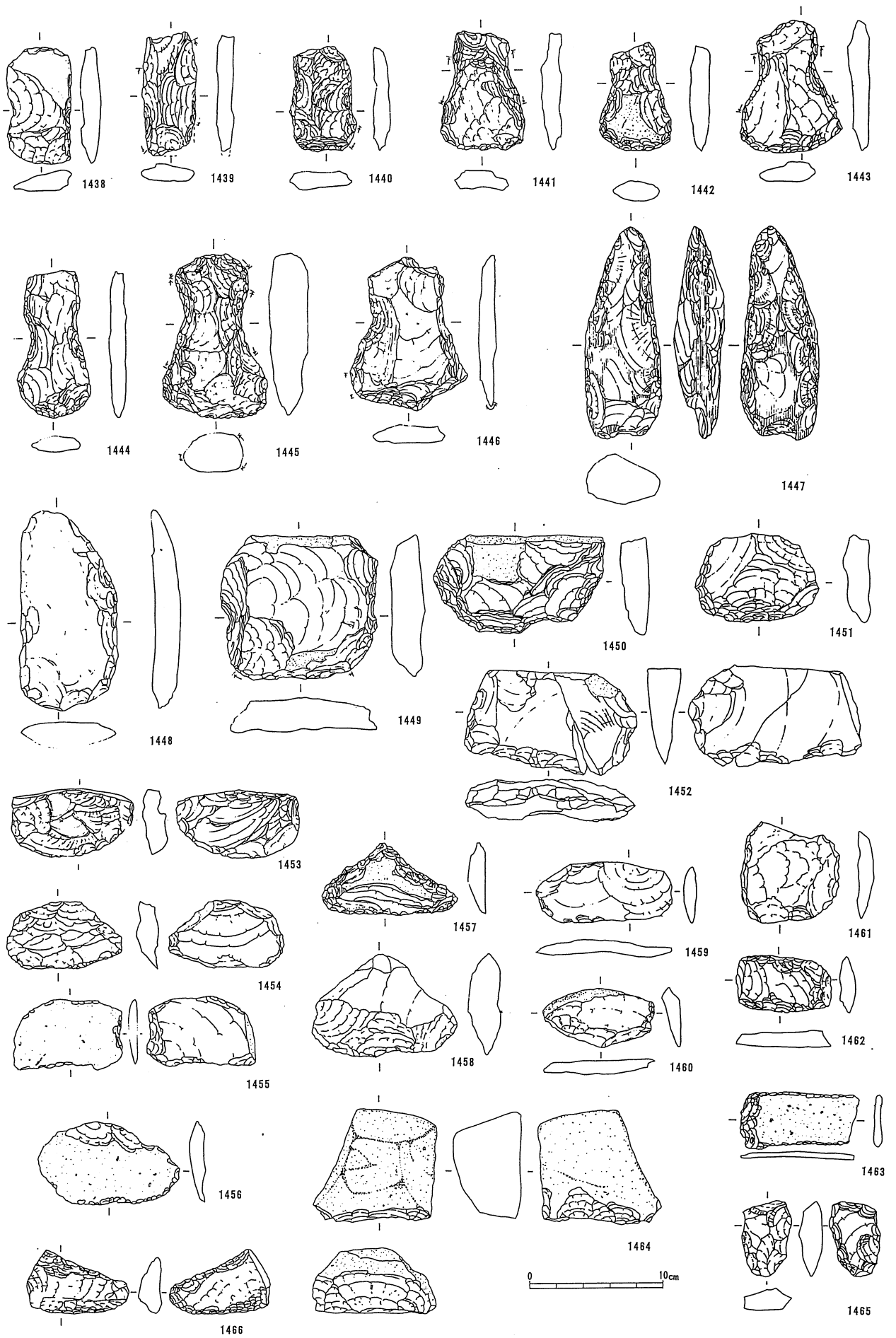









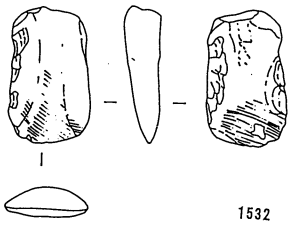
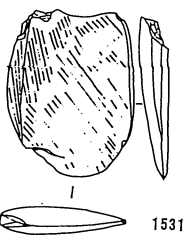
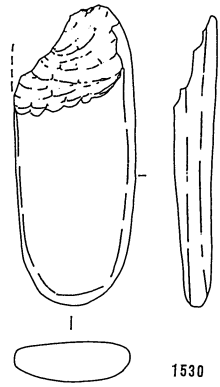
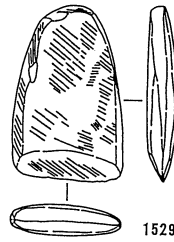
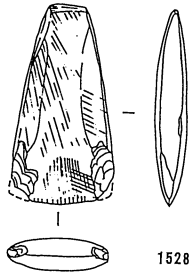
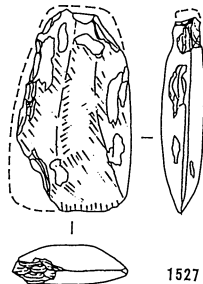
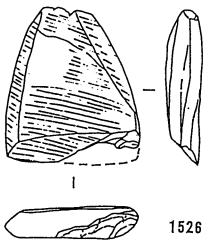
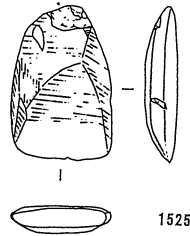
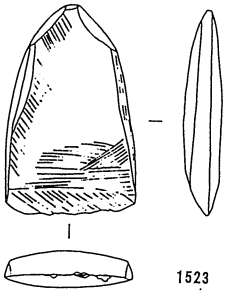
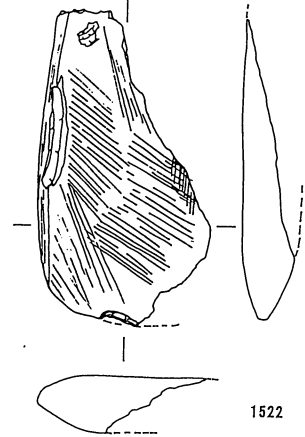
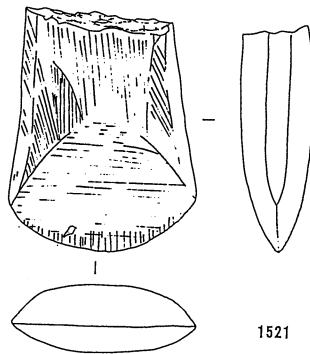
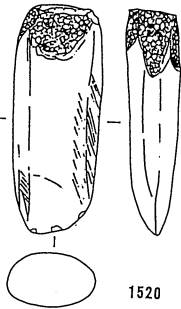
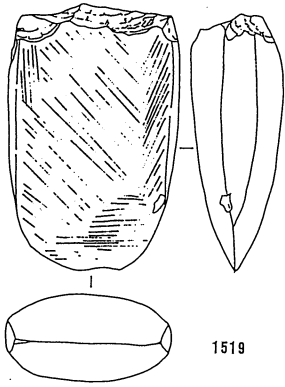
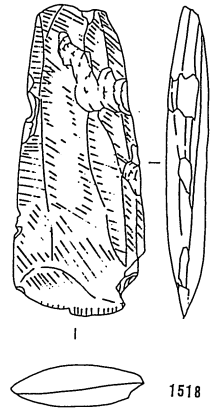
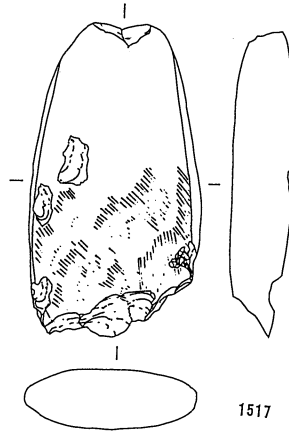
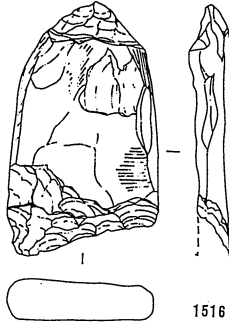
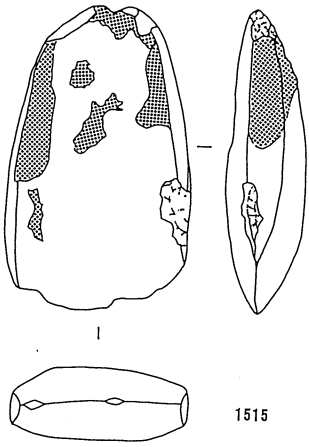


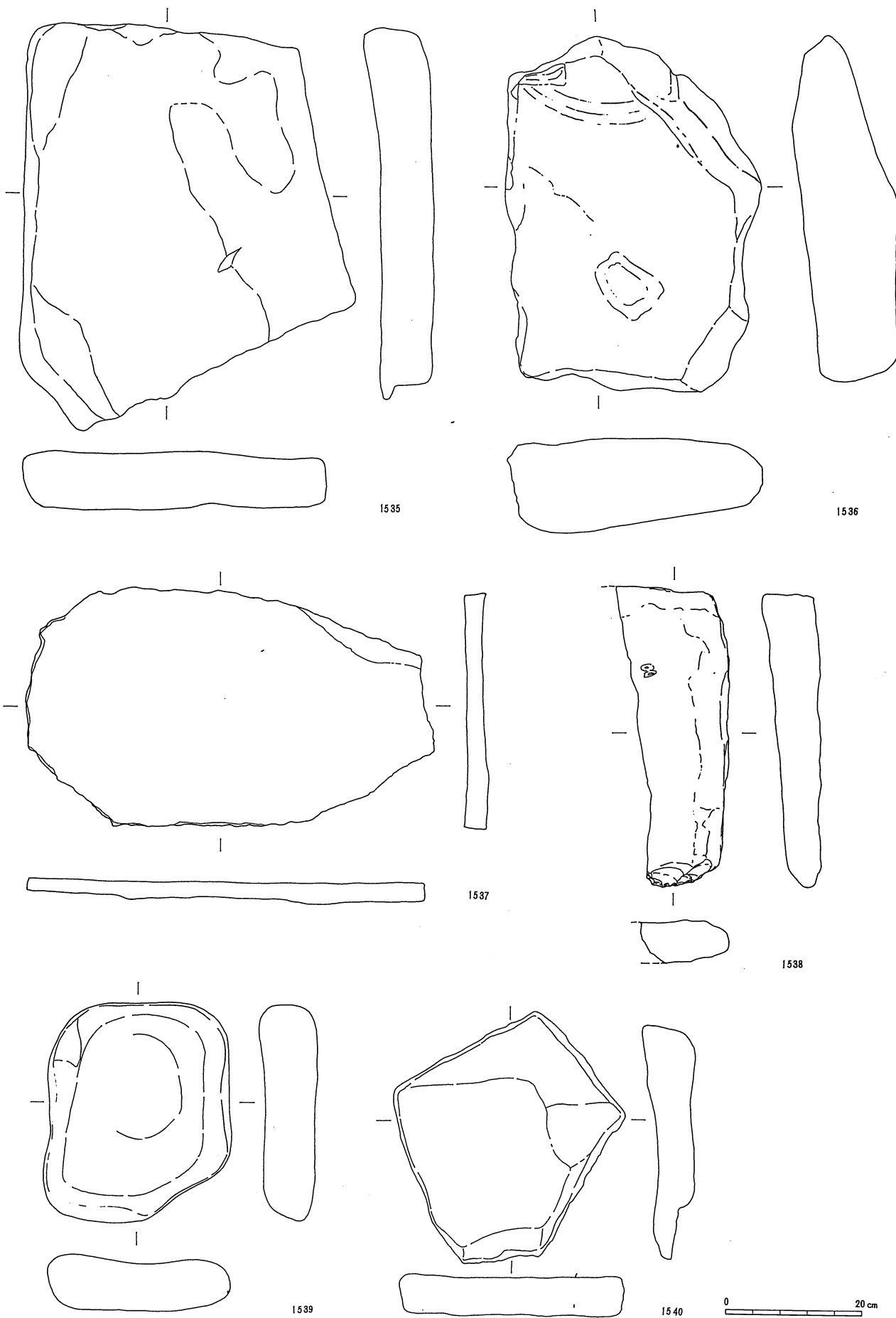



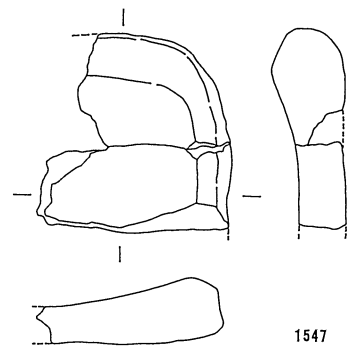
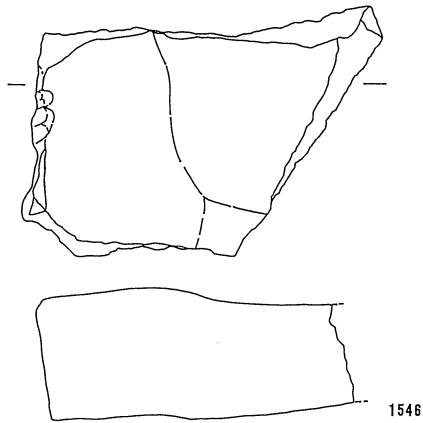
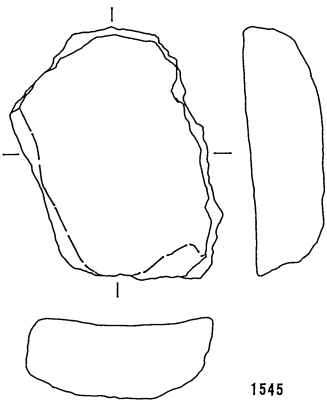
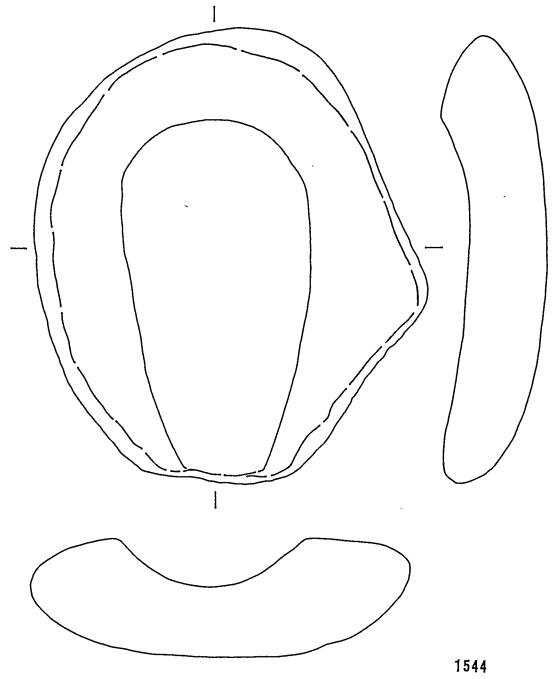
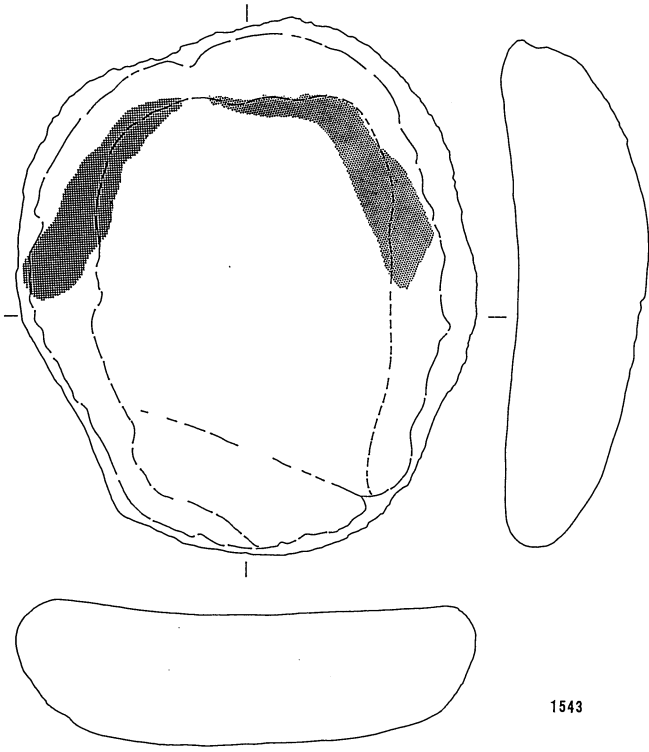
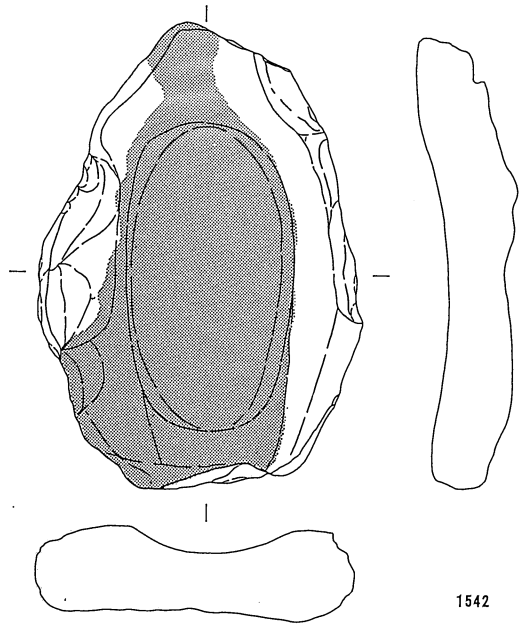
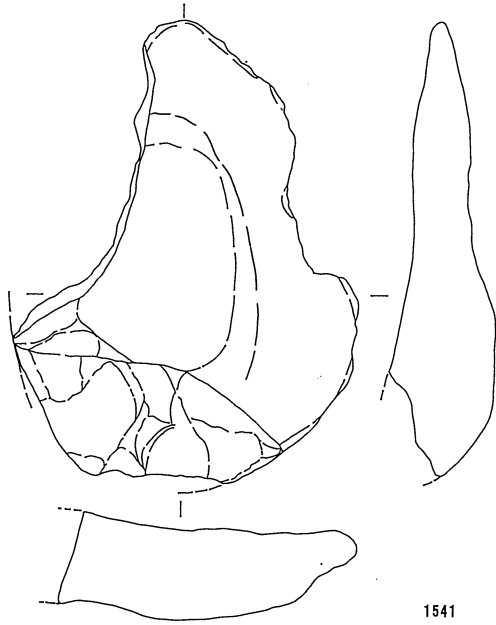


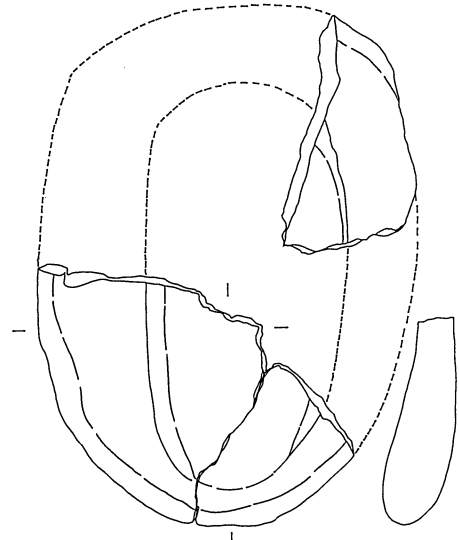
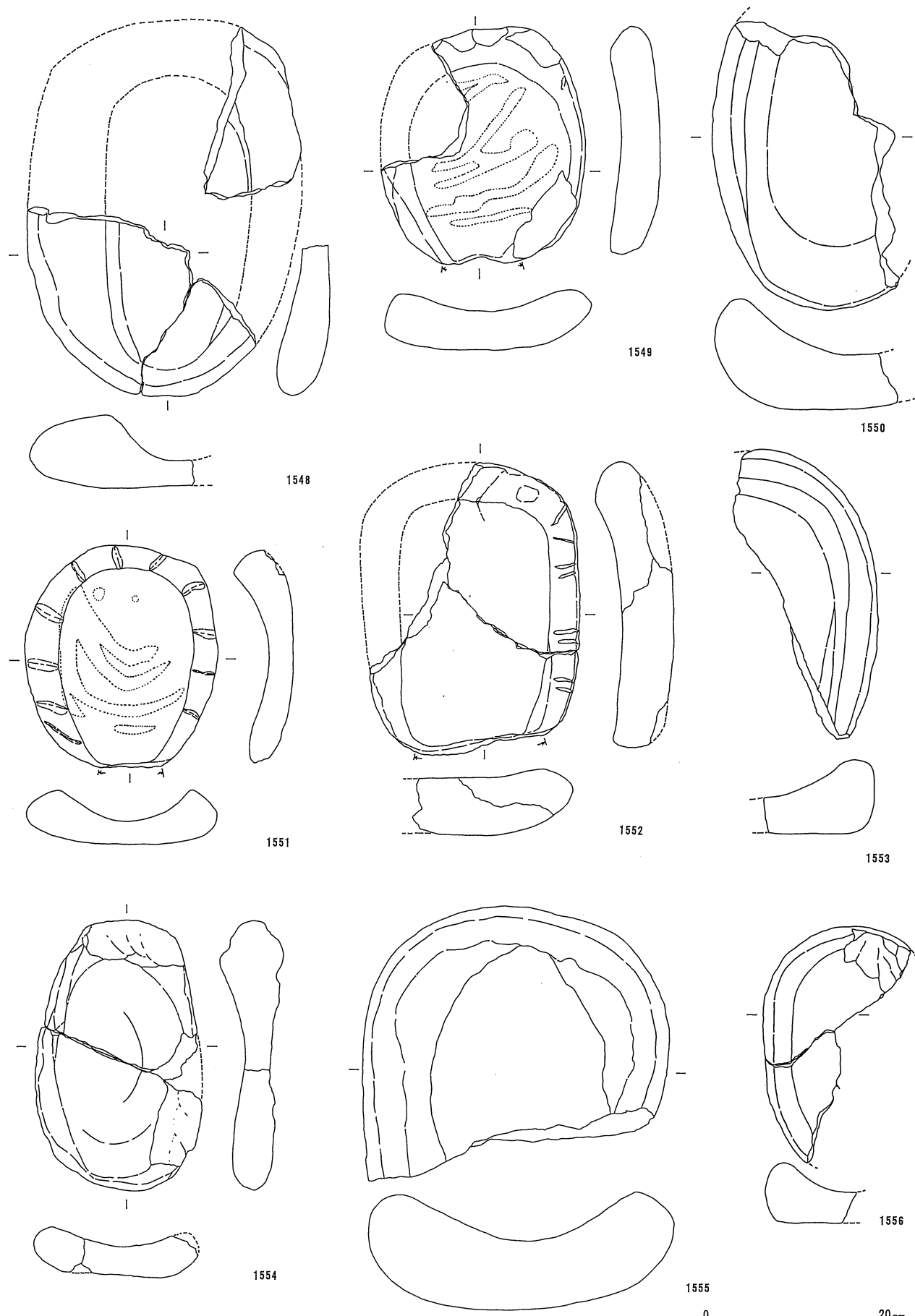




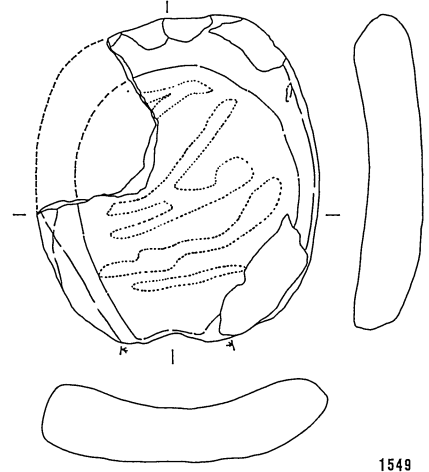




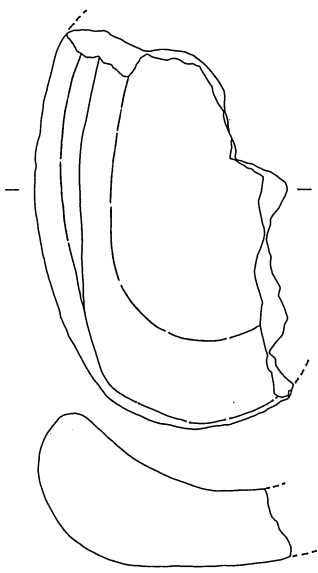




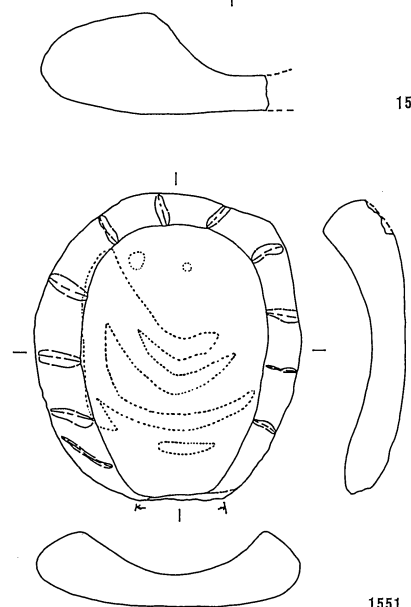
1548



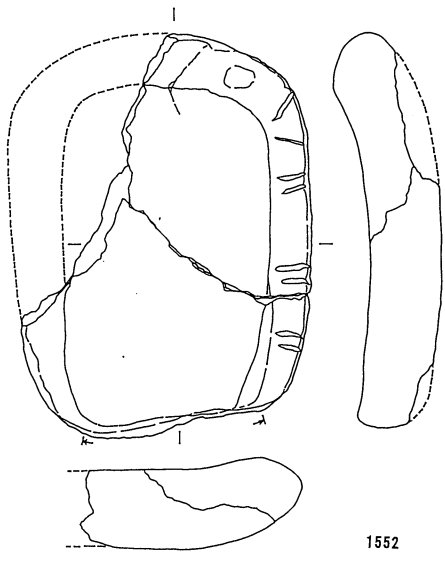
1549



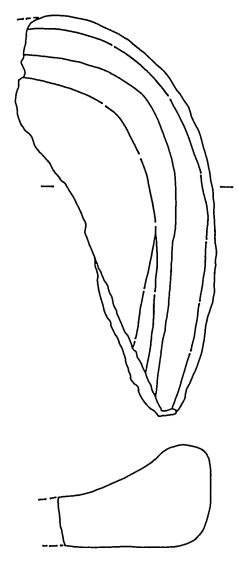
1550



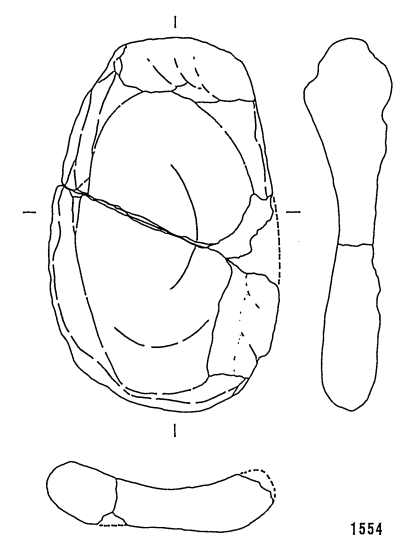
1551



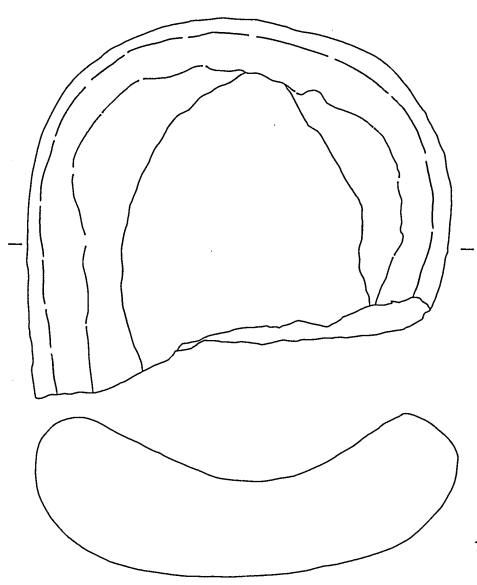
1552



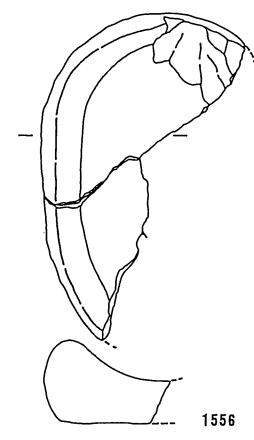
1553



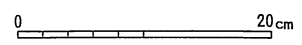
1554





1555



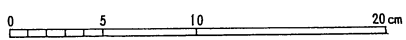

1556




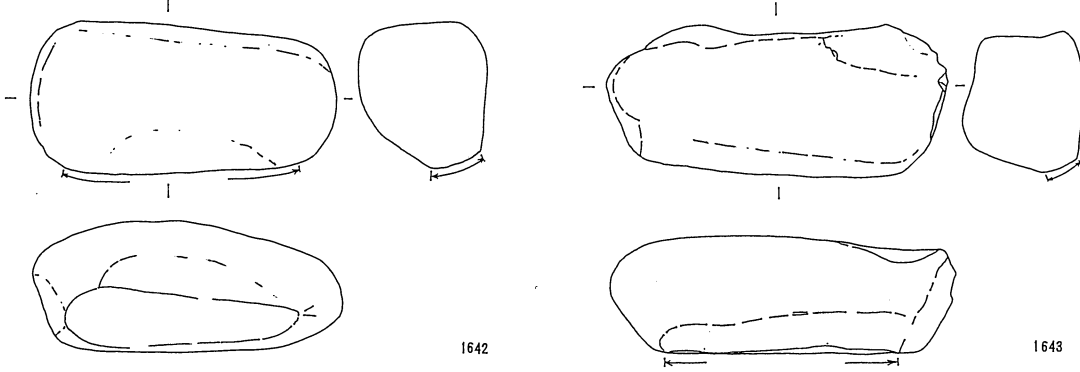
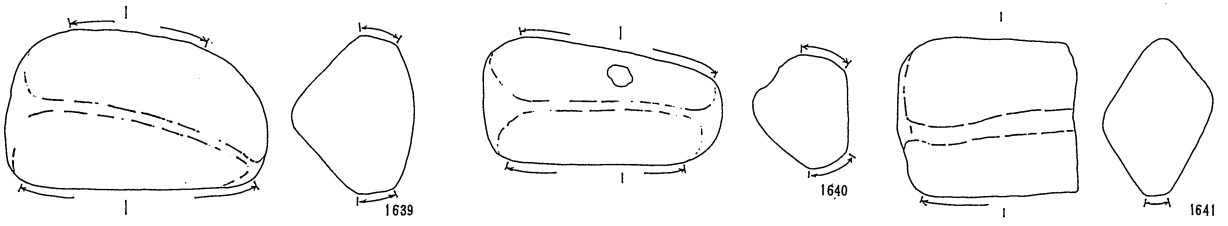
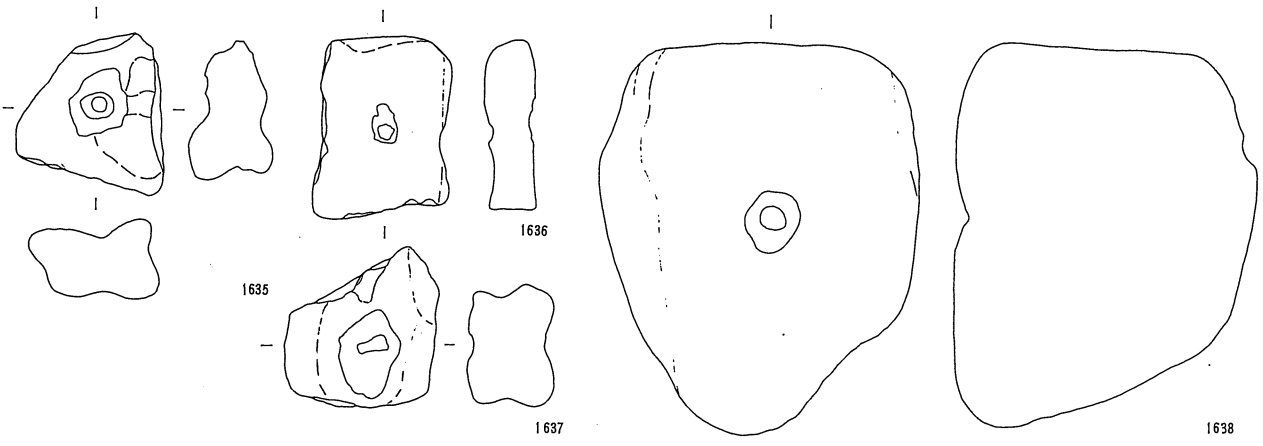




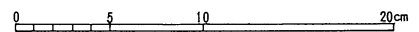
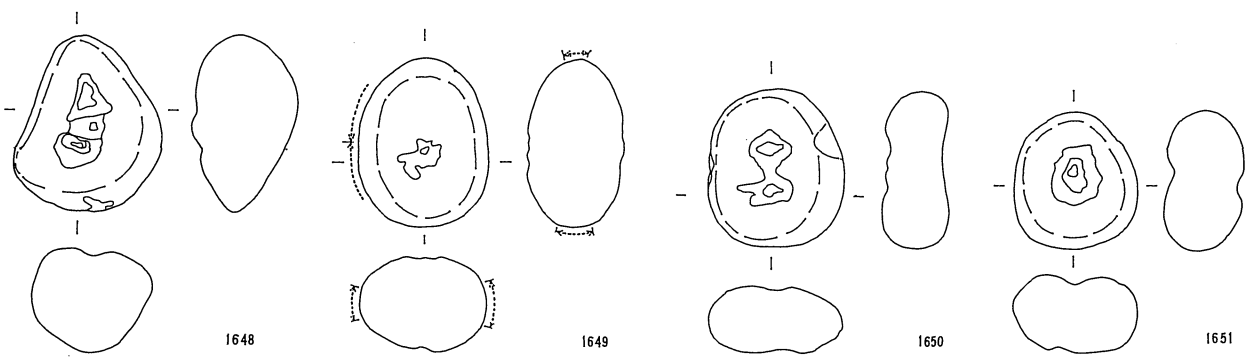
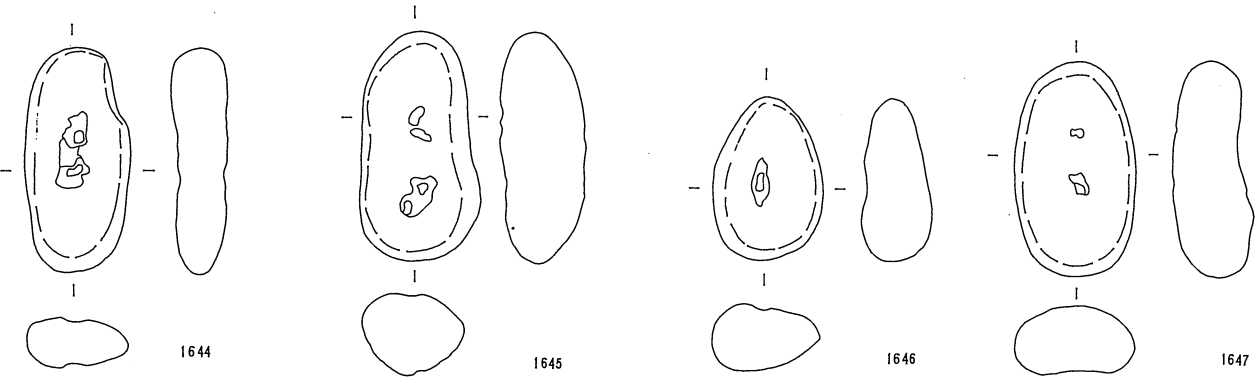
0 5 10 20 cm



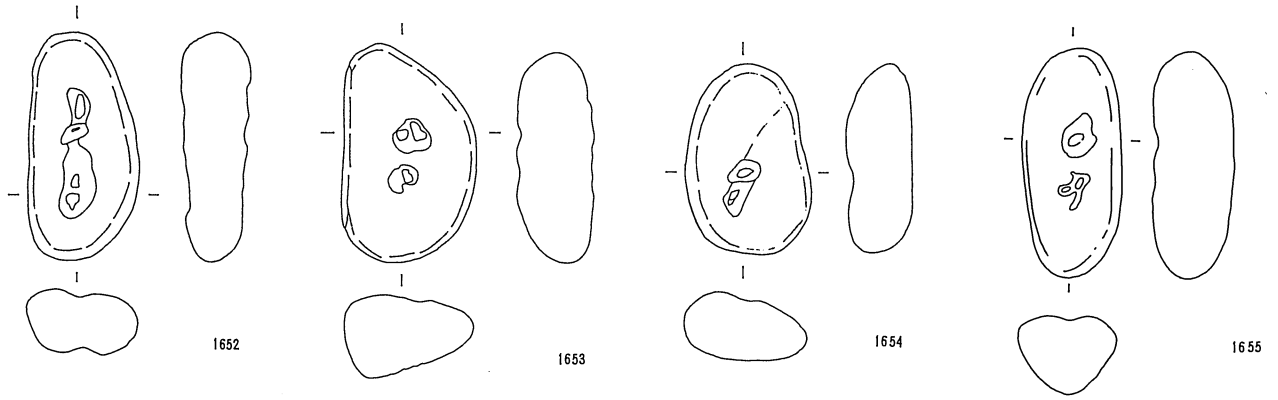





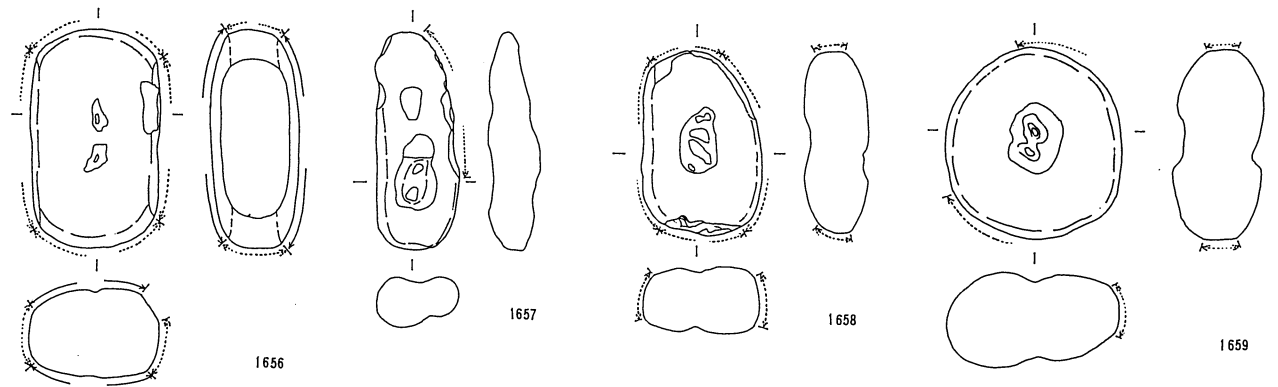
住居址40



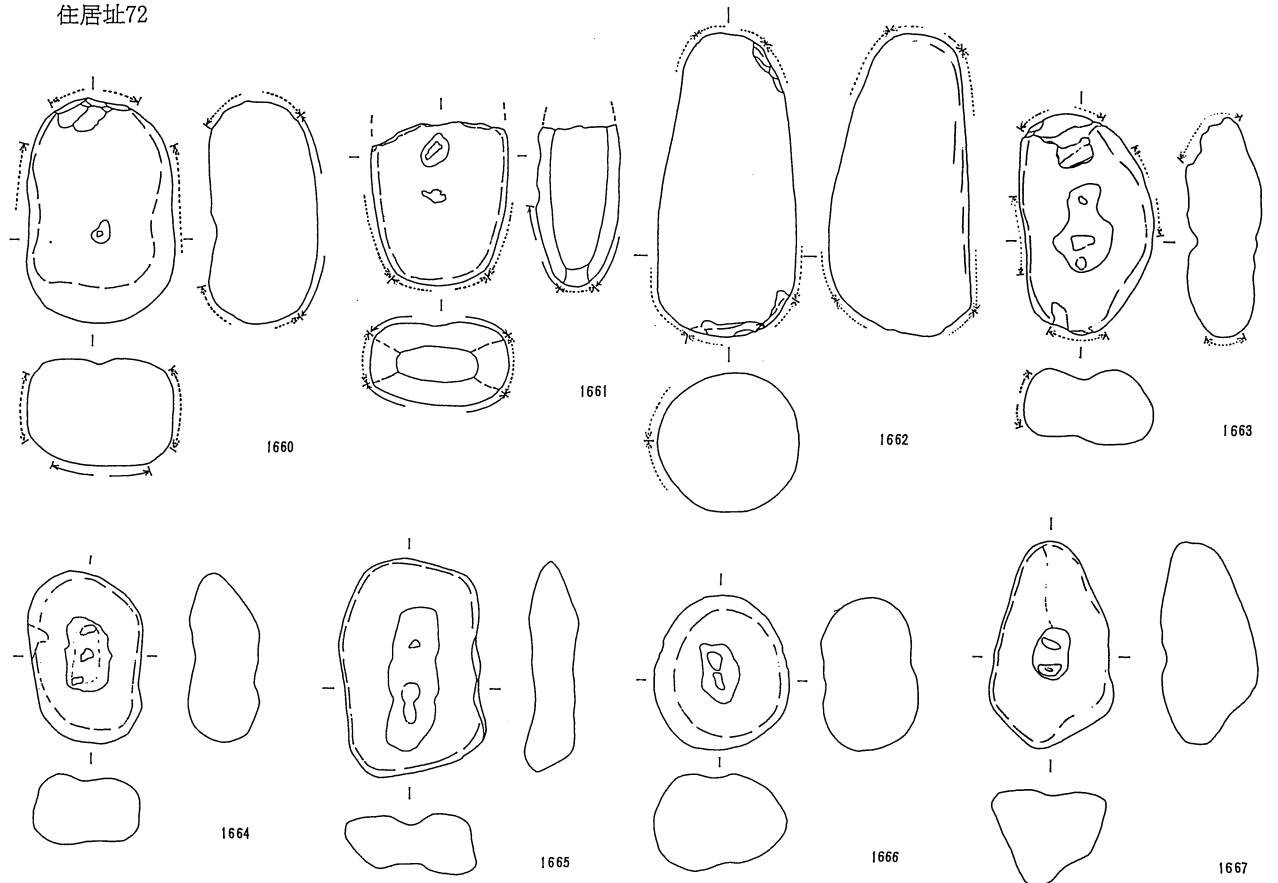
住居址50

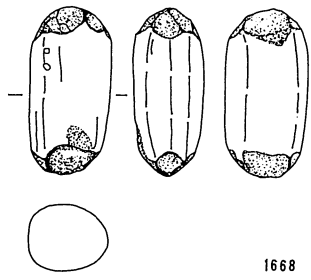


住居址52

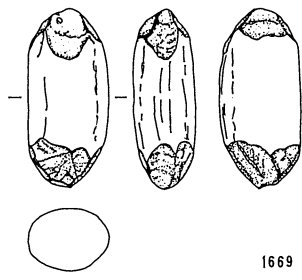


住居址72

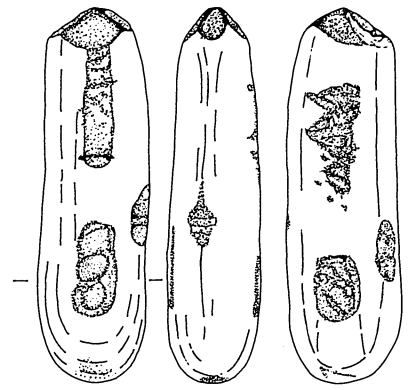




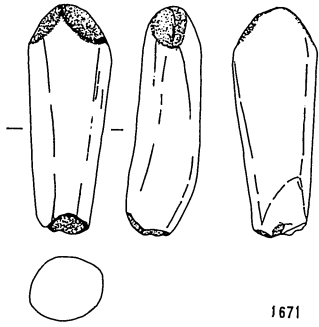
1668



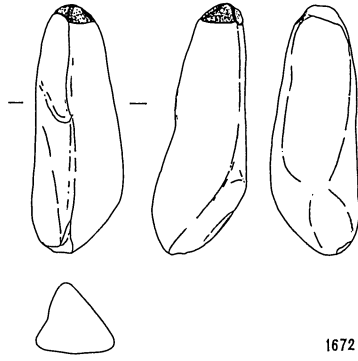
1669



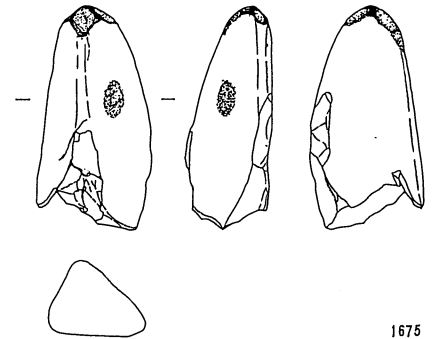
1670



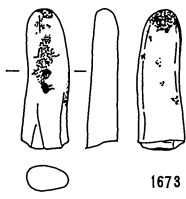
1671



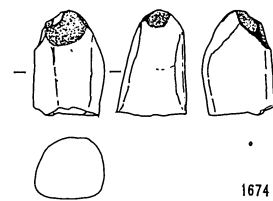
1672



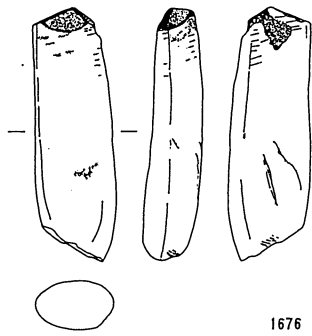
1675



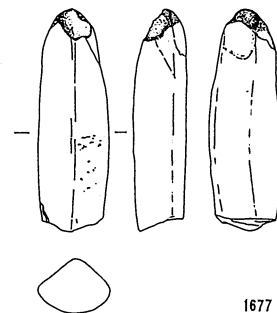
1673



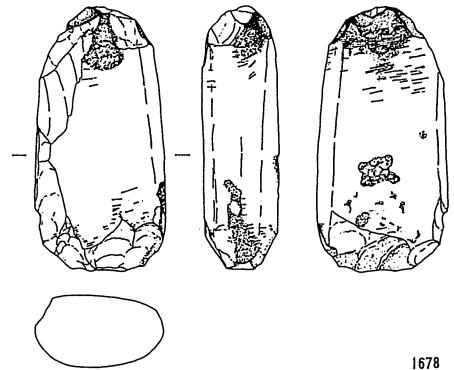
1674



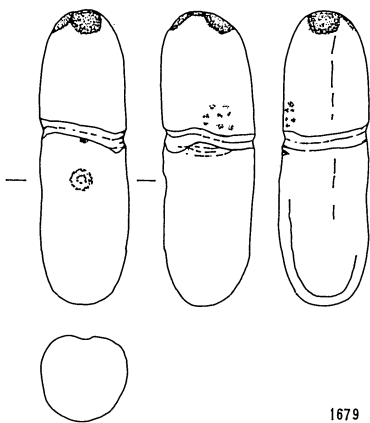
1676



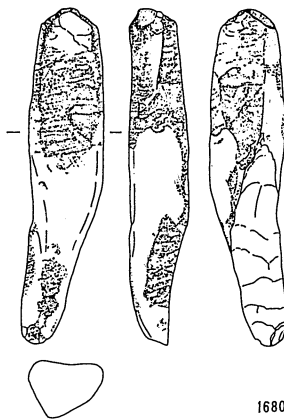
1677



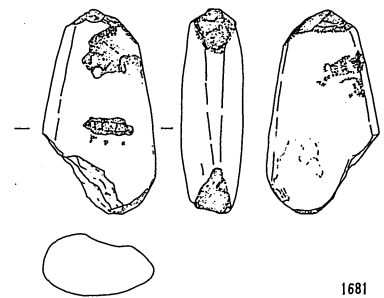
1678




1679

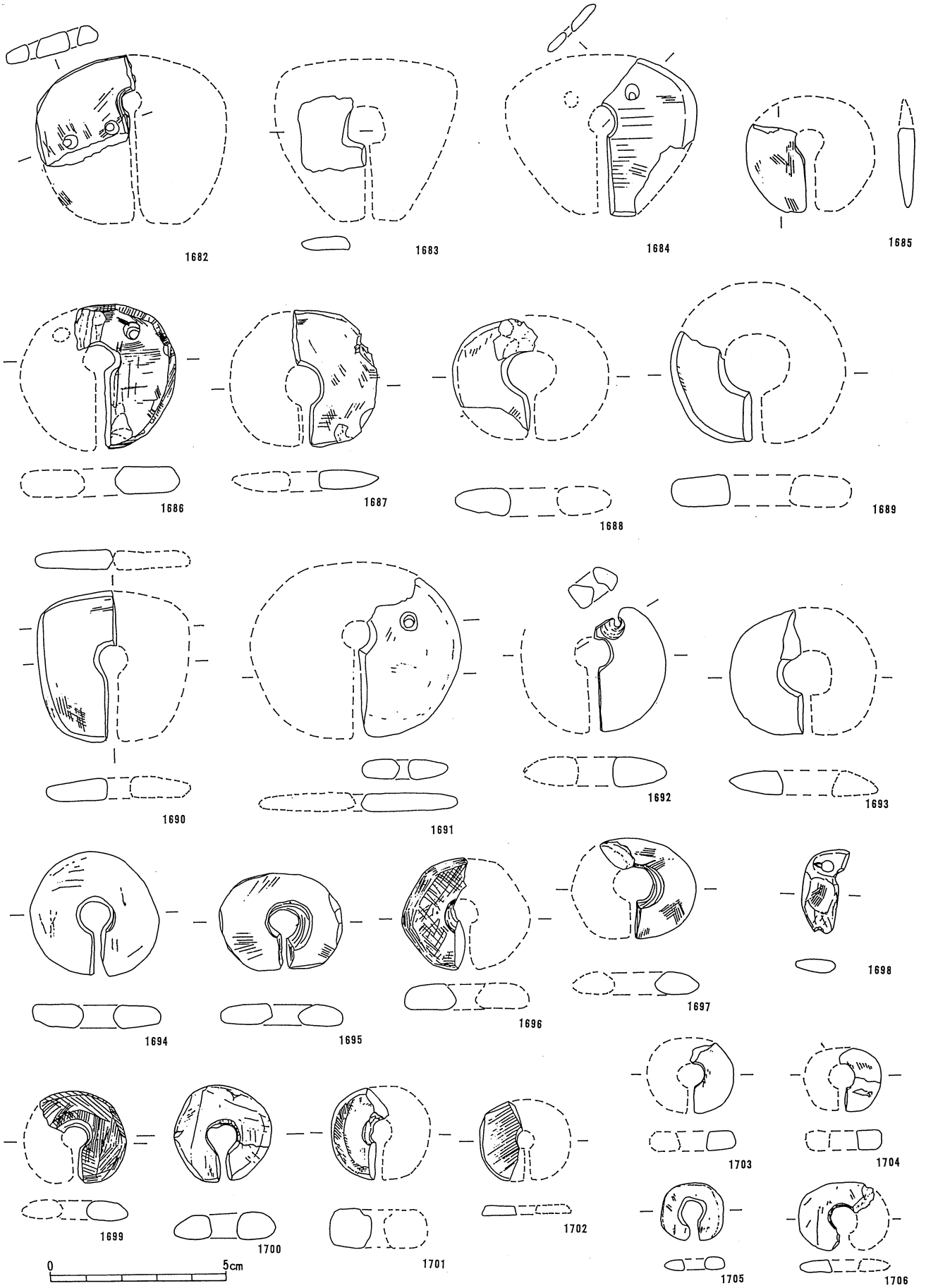


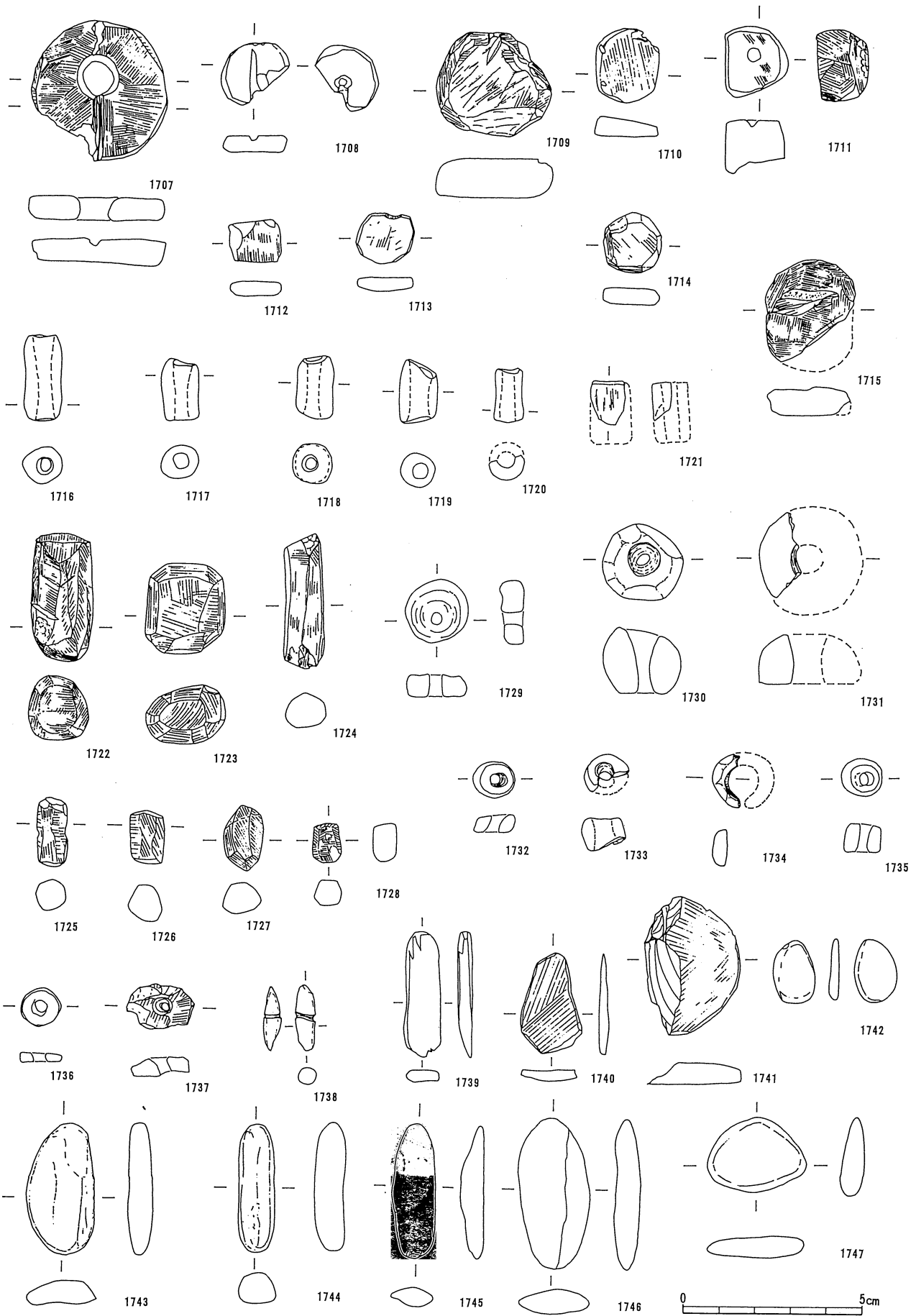
1680



1681









遺跡付近航空写真

(国土地理院発行
CB-7Y-75、
C7-9使用)


- 1 阿久遺跡
- 2 居沢尾根遺跡
- 3 大石遺跡
- 4 上前尾根遺跡





1

1 遠景
(南上空より)



2

2 遠景
(西上空より)

1 遠景
(南より)



2 遠景
(南西より)



1

1 近景
(東より)



2

2 近景
(西より)




3

3 遠景
(南上空より)



発掘区全景
(昭和 52・53
年度分)





阿久II期
遺構群全景

1 阿久II期
遺構群
(C・D区、西より)



2 阿久II期
遺構群
(B区、西より)





1 阿久II期遺構群
(B・C区、東より)



2 阿久II期遺構群
(D区、北東より)



3 阿久II期遺構群
(C～E区、西より)

1 阿久II期
遺構切り
あい状態
(南西より)



2 阿久II期
遺構群
(D・E区、東より)



3 阿久II期
遺構群
(方形柱列I・
II・V、東より)






1 阿久III期
遺構群
(D・E区、西より)



2 阿久III期
遺構群
(D・E区、東より)



3 阿久III期
遺構群と集石
(D区、東南より)





1 阿久IV期
遺構群
(上空より)



2 阿久IV期
遺構群
(E区、東より)



3 阿久IV期
遺構群
(E区、南より)

1 環状
集石群
(B・C区、
上空より)





1 環状集石群
(C・D区、東より)



2 集石群
(D区、東より)




3 集石群と土壇群
(D区、西より)


1 土壇群
(D区、東上空より)



2 土壇群
(D区、東より)




3 阿久IX期住居址群
(南より)

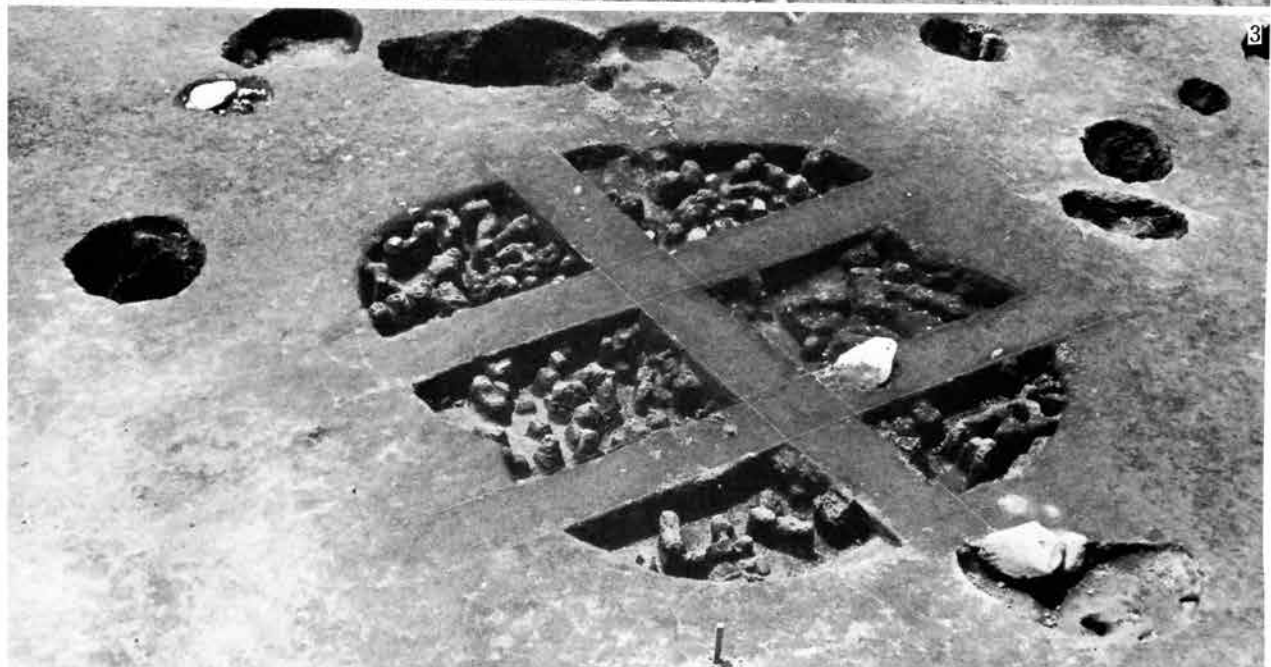




1 住居址 38
(南より)



2 住居址 25
(南より)



3 住居址 25
遺物出土状態

1 住居址 26
(東より)



2 住居址 26
(西より)



3 住居址 26
遺物出土状態







1 住居址 32
(北より)




2~4
住居址 32
遺物出土状態



1 住居址 36
(南より)



2 住居址 36
と方形柱列IV
(東より)



3・4
住居址 36
遺物出土状態






1

1 住居址 39
(南より)



2

2 住居址 48
(西より)



3

3 住居址 48
遺物出土状態

1 住居址 54
(北より)



2 住居址 55
(西より)




3 住居址 57
(東より)






1 住居址 64
(西より)




2 住居址 64
と方形柱列VII
(南西より)



3・4
住居址 64
遺物出土状態

1 住居址 78
(南西より)



2 住居址 80
(南より)




3 住居址 80
(北より)





1 住居址 15
(北より)




2 住居址 15
遺物出土状態




3 住居址 15
と土塊群

1 住居址 24
(北より)

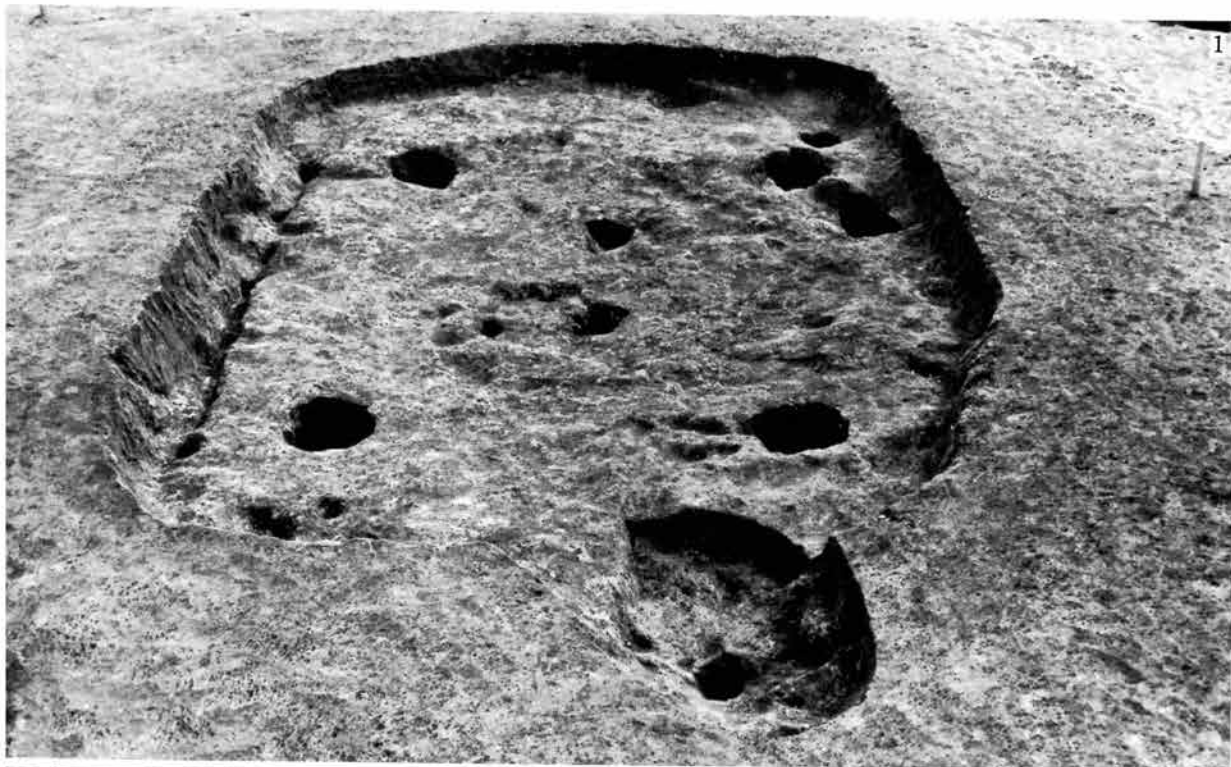


2 住居址 24
(東より)




3 住居址 24
遺物出土状態





1 住居址 29
(北より)




2 住居址 29
(北より)



3 住居址 29
遺物出土状態

1 住居址 30
(北より)



2~4
住居址 30
遺物出土状態





1
阿久II期住居址群
(D・E区、東より)



2 住居址 31
(東より)


1
住居址 35・33
(上空より)




2
住居址 35・33
(南西より)



3 住居址 33
遺物出土状態






1 住居址 40
(南西より)




2 住居址 40
(北東より)



3 住居址 44
(北より)

1 住居址 53
(北より)




2 住居址 53
(西より)




3 住居址 53
と方形柱列VI
(東より)





1 住居址 65
(南より)

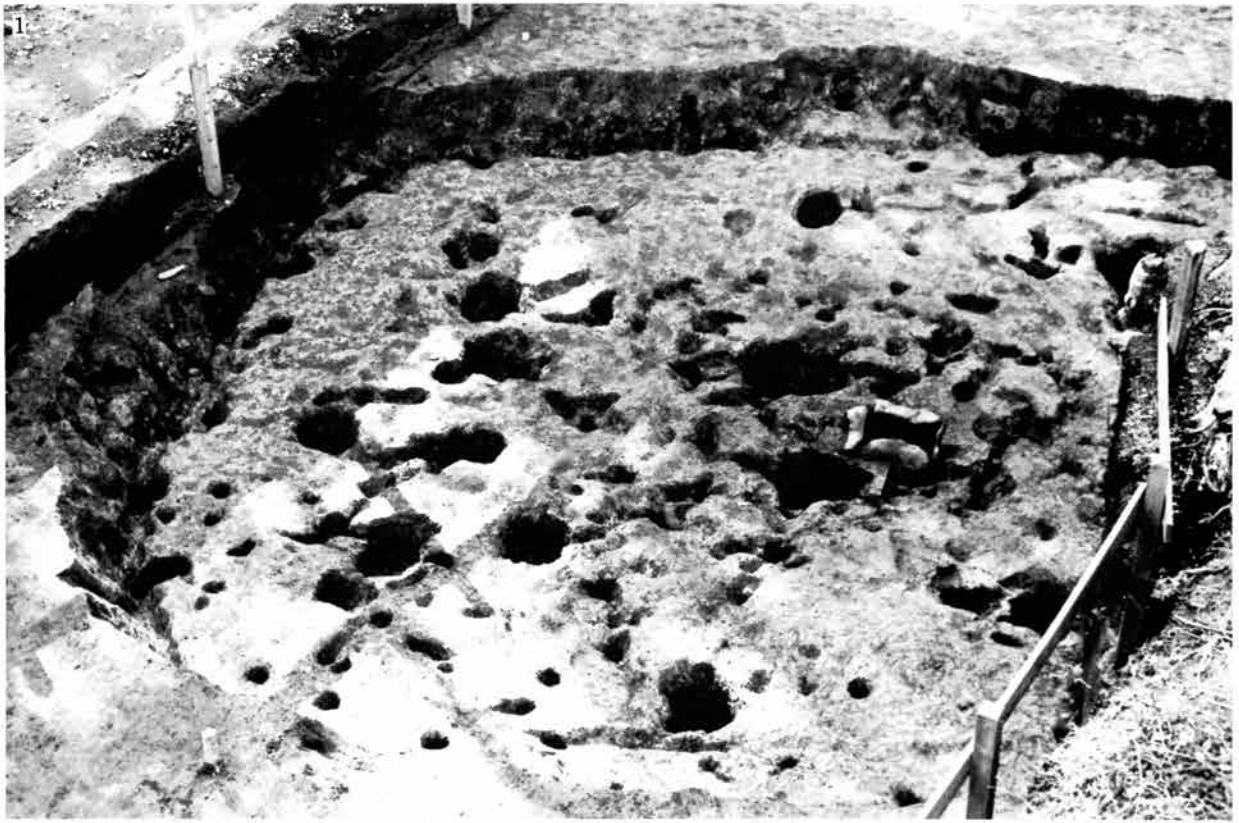


2 住居址 69
(北より)



3 住居址 71
(東より)

1 住居址 37
(東より)



2 住居址 37
と方形柱列Ⅳ
(西より)




3 住居址 37
遺物出土状態



4 住居址 37 石囲炉





1 住居址 56
(東より)



2 住居址 56 付近
(東より)



3 住居址 56 付近
(西より)

1 住居址 63
(西より)



2 住居址 63
(北より)




3 住居址 68
(北より)





1 住居址 12
(上空より)




2 住居址 12
(西より)




3 住居址 13
(北より)

1 住居址 27
(西より)



2 住居址 27
(北より)



3 住居址 27
遺物出土状態





1 住居址 41
(東より)




2 住居址 41・42
(東より)



3 住居址 41・42
(西より)

1 住居址 49
(東より)



2 住居址 49
(南西より)



3 住居址 49・48
切り合い





1 住居址 50
(東より)




2 住居址 50
(東より)




3 住居址 50
遺物出土状態

1 住居址 51
(北東より)

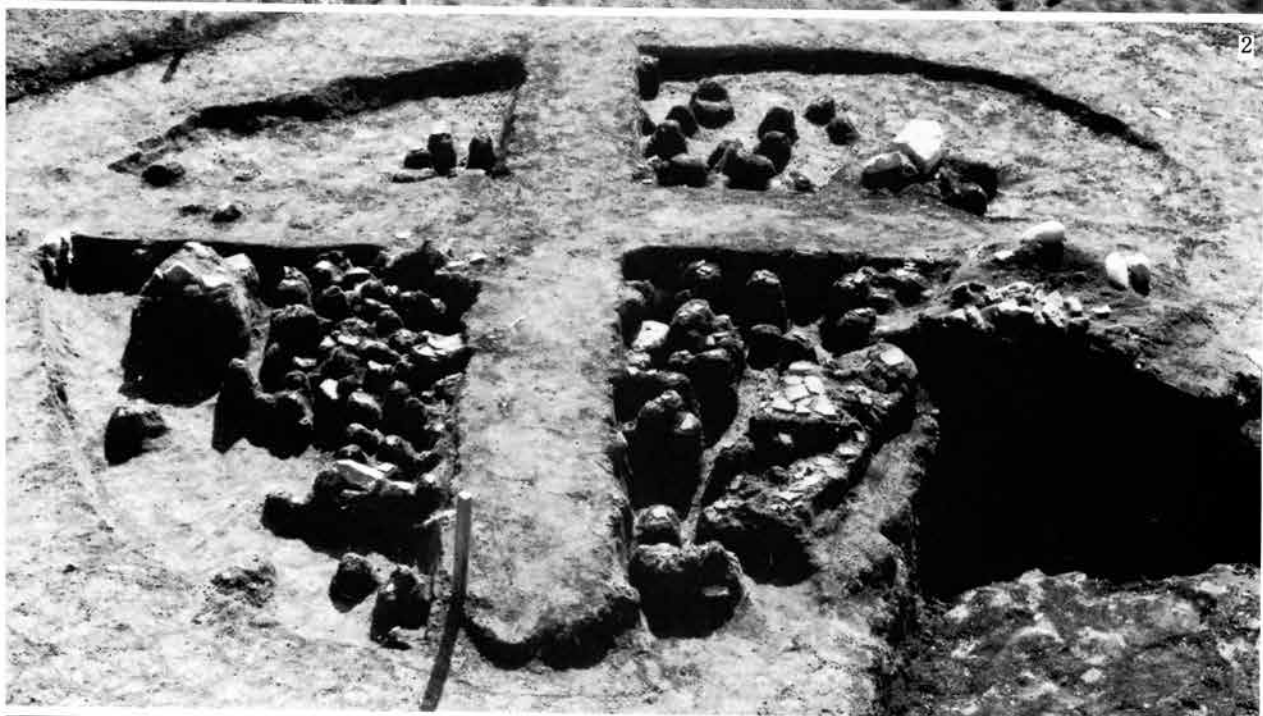


2 阿久Ⅲ期
住居址群
(西より)





1 住居址 59
(西より)



2 住居址 59
遺物出土状態



3 住居址 66
(北西より)

1 住居址 74
(上空より)



2 住居址 74
(南より)



3 住居址 74
(東より)





1 住居址 74
遺物出土状態

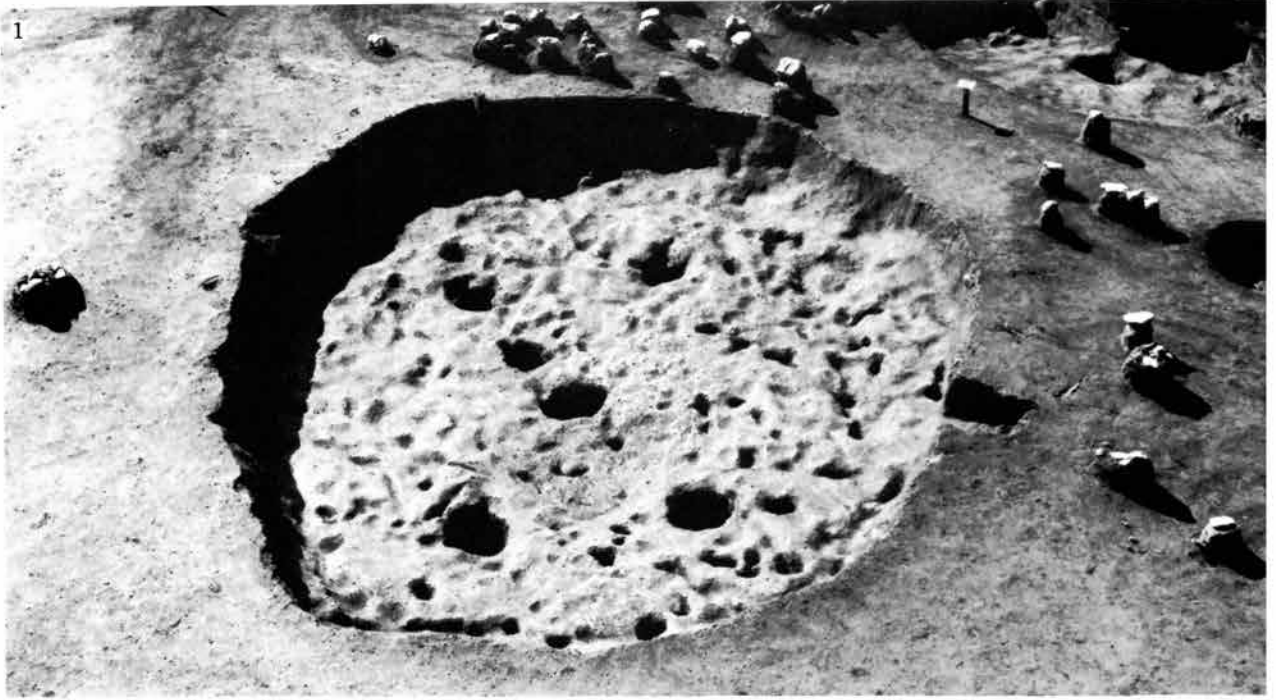


2 住居址 74
と集石群




3 住居址 74・75
・12・58・59
(上空より)

1 住居址 76
(北より)



2・3
住居址 76
遺物出土状態





1 住居址 77
(北より)



2 住居址 77
(北東より)



3 住居址 77
(上空より)

1 住居址5
(東より)

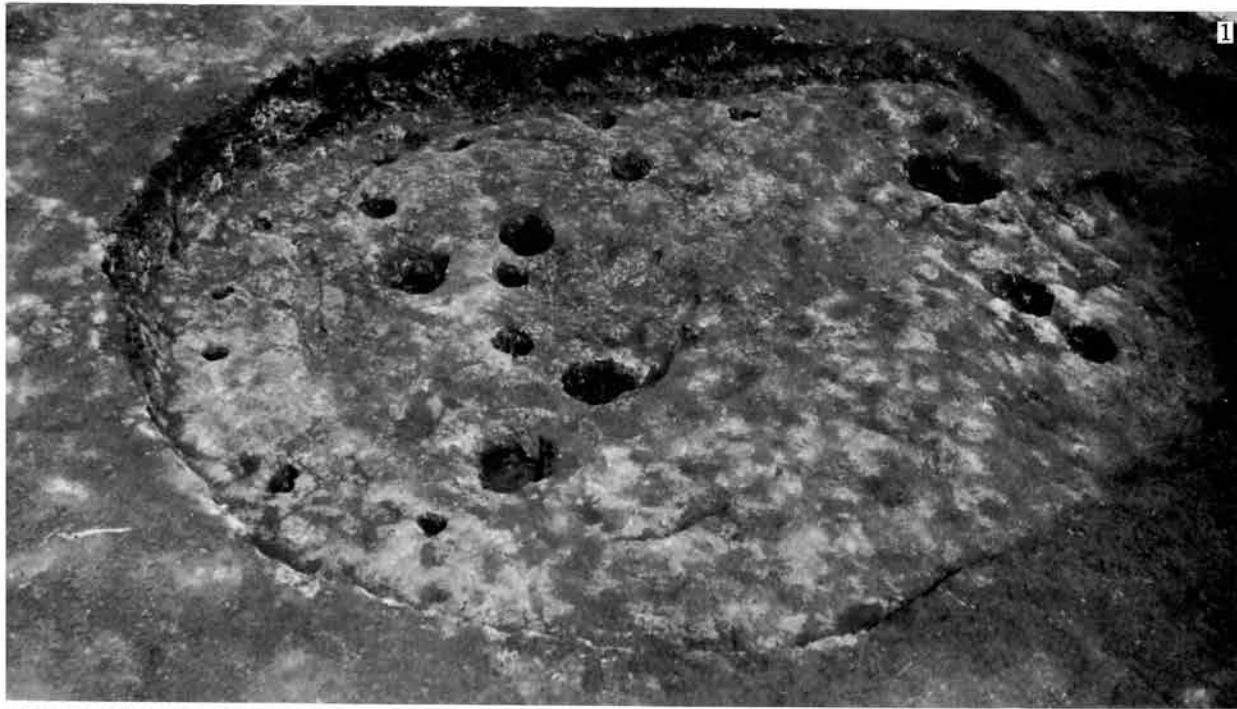


2 住居址5
(南より)



3 住居址5
遺物出土状態





1

1 住居址6
(西より)



2

2 住居址6
遺物出土状態



3

3 住居址6
付近(南より)

1 住居址9
(南より)

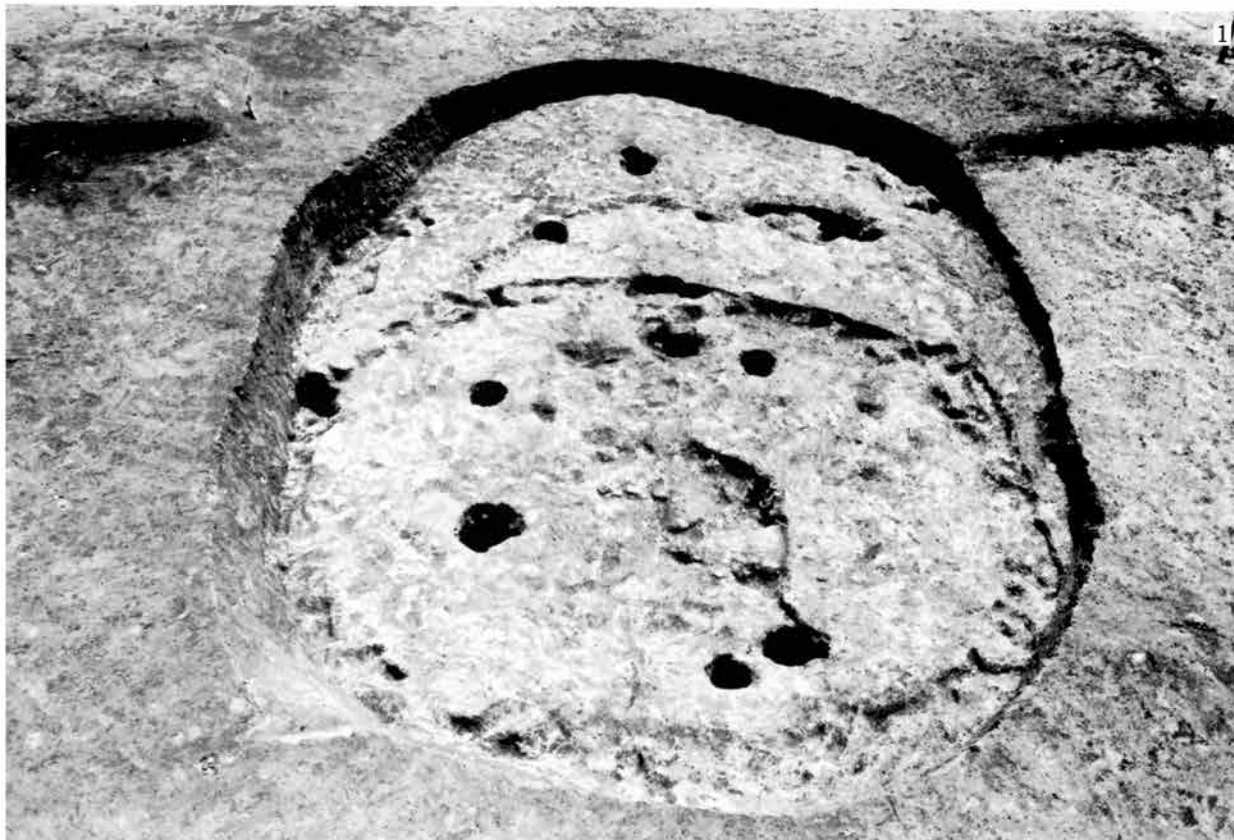


2 住居址9
(東より)



3 住居址9
遺物出土状態





1 住居址 11
(北西より)




2 住居址 11
(北東より)




3 住居址 52
・53・51 (西より)

1 住居址 58
(北より)




2 住居址 58
(東より)



3 住居址 75
(南より)





1 住居址 34
・76・79
(上空より)



2 住居址 34
(西より)



3 住居址 34
(東より)

1 住居址 45・61
(上空より)



2 住居址 45・61
(西より)



3 住居址 45・61
と集石群
(南より)






1 住居址 67
(西より)



2 住居址 67
(南西より)



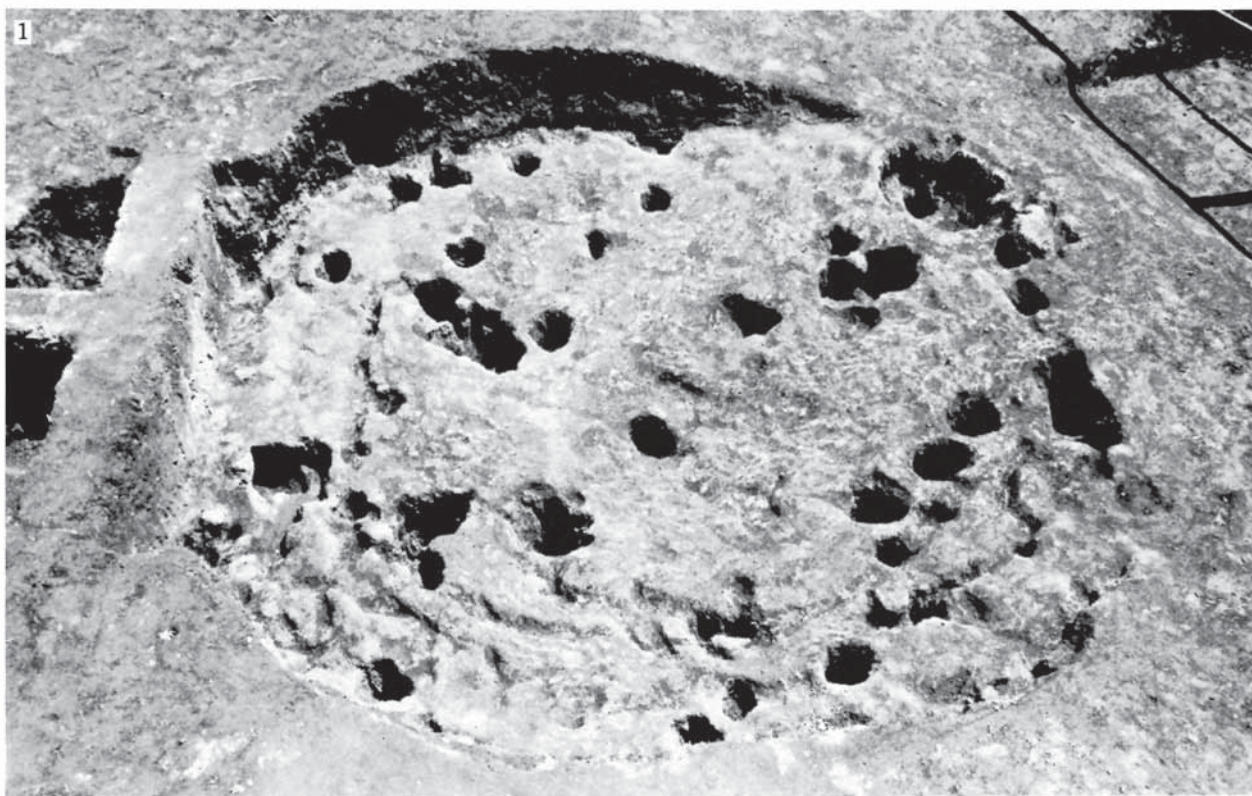
3



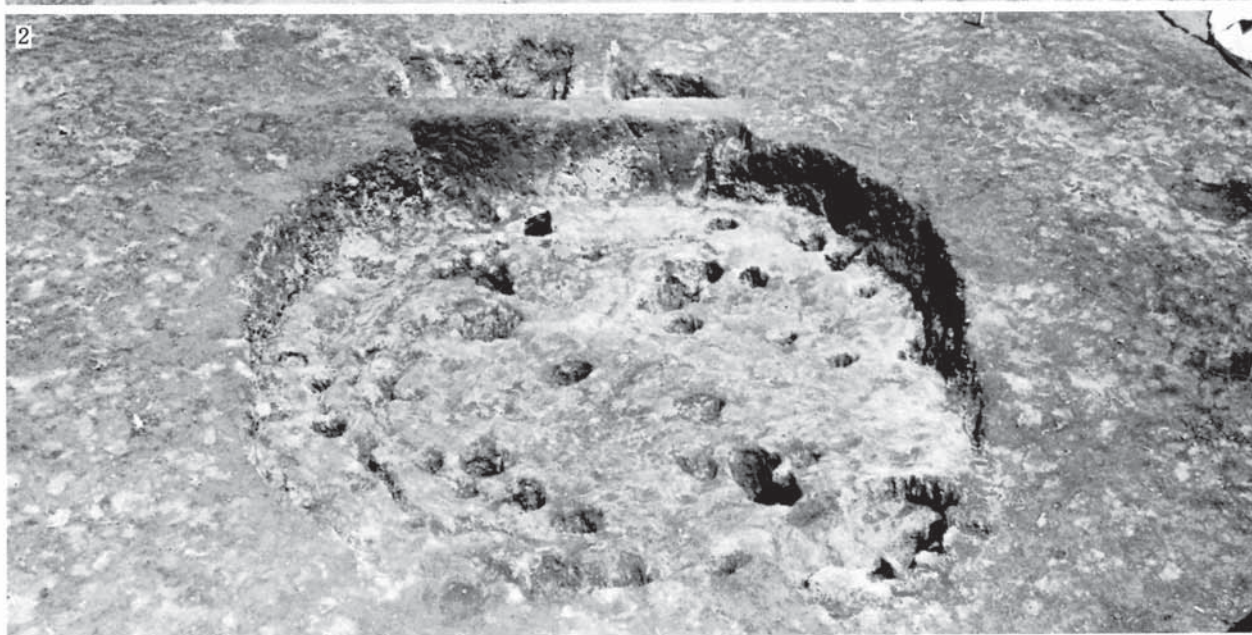
4

3 住居址 67
遺物出土状態


1 住居址7
(西より)



2 住居址7
(南より)



3 住居址7
遺物出土状態





1 住居址 72
(西より)

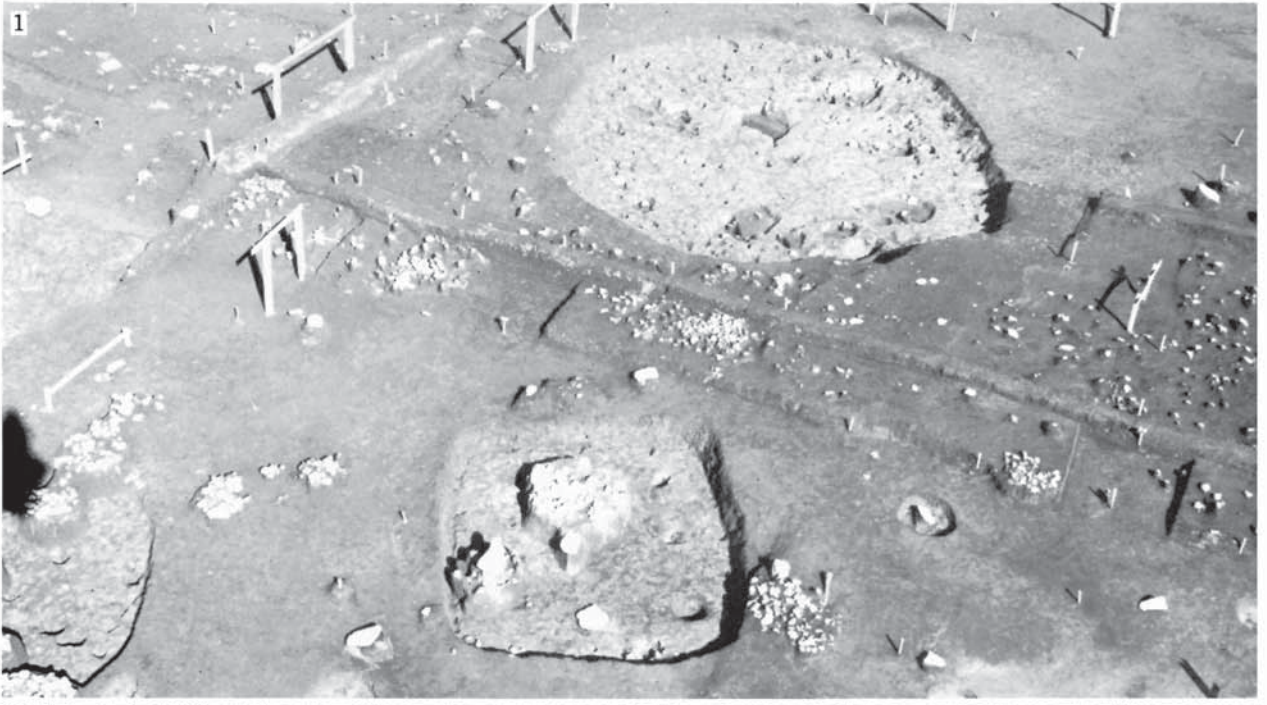


2 住居址 72
(西より)



3 住居址 72
遺物出土状態

1 住居址 72・26
(南より)



2 住居址 72・26
付近住居址群




3 住居址 72
と集石群
(南西より)





1 住居址 10
(南西より)



2 住居址 10
(南東より)



3




4

3・4
住居址 10
遺物出土状態


1 住居址1
(南より)



2 住居址1・10
(東より)



3・4
住居址1 かまど





1 住居址 3
(南より)




2 住居址 16
(南より)



3・4
住居址 16 カマド

1 住居址 17
(西より)



2 住居址 18
(西より)



3・4
住居址 18 かまど






1

1 住居址 20
(南より)



2

2 住居址 20
遺物出土状態



3



4

3・4
住居址 20 かまど

1 住居址 21
(北より)



2 住居址 21
遺物出土状態




3・4
住居址 21 かまど






1 方形柱列 I
(南より)



2 方形柱列 I・II
(南東より)




3 方形柱列 II
(南東より)


1 方形柱列Ⅲ
(北東より)




2 同Ⅲ
(南西より)




3 同掘り方14
4 同掘り方3






1

1 方形柱列IV
(東より)



2

2 同(北より)




3

3 同(東より)


1 方形柱列IV
掘り方 12



2 同 12



3 同 13



4 同 11



5 方形柱列V
(北より)

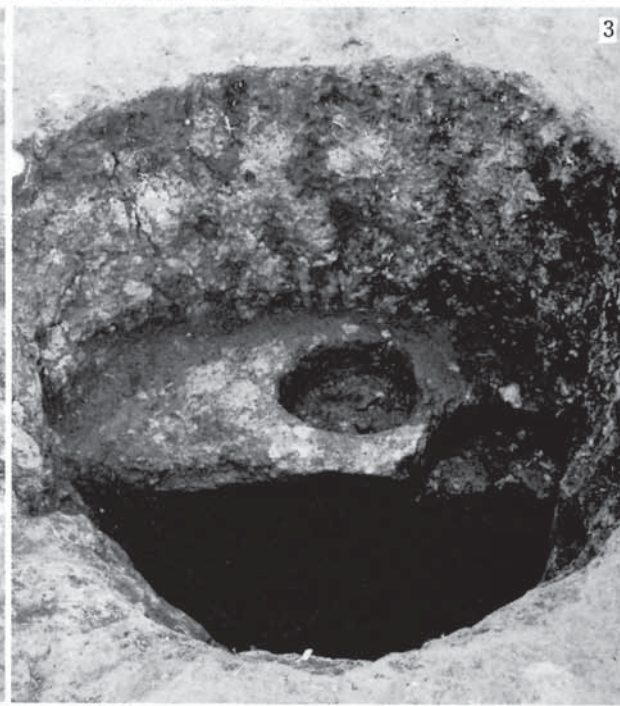




1 方形柱列V
(東より)




2



3

2 同掘り方3
3 同9



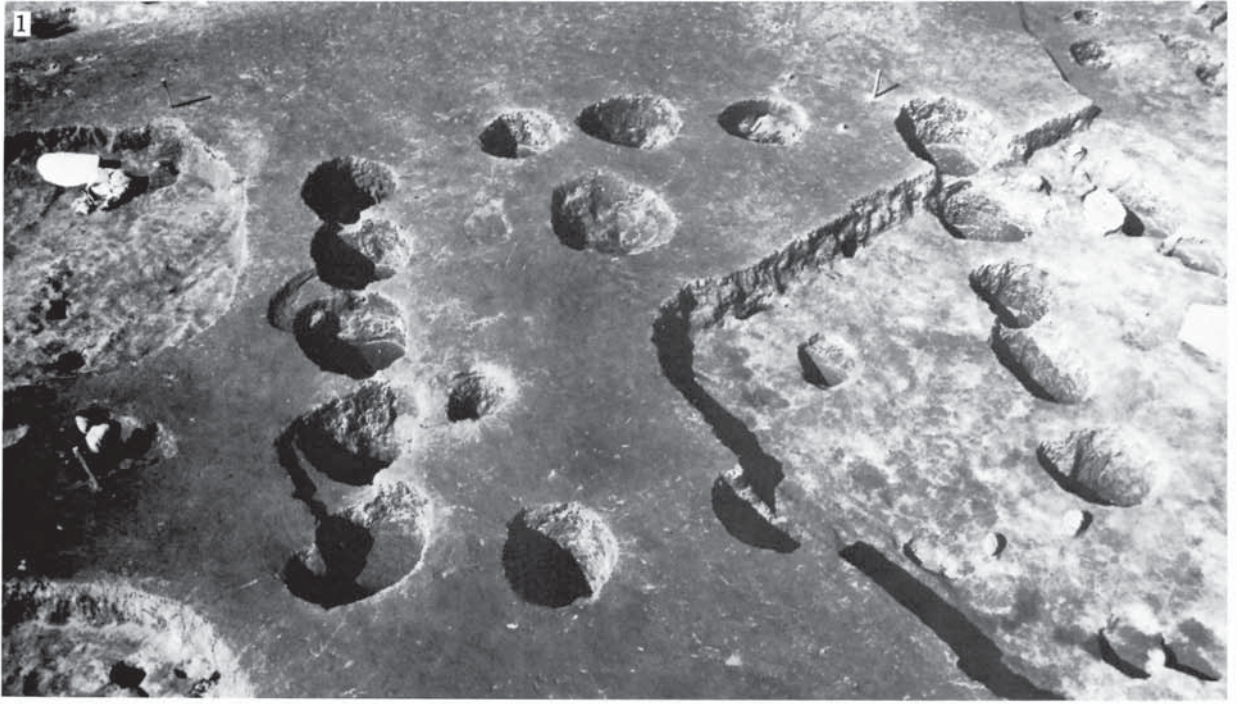
4



5

4 同5
5 同14

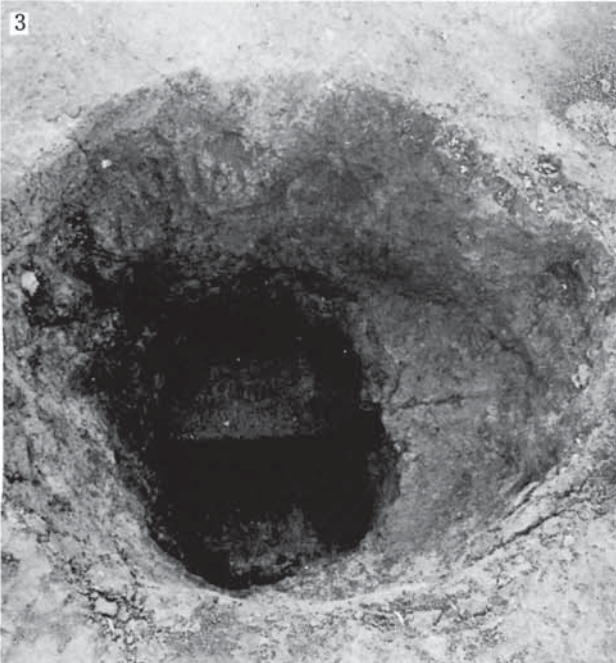
1 方形柱列VI
(東より)




2 同 (北より)



3 同掘り方14



4 同1





1 方形柱列 XI
(南東より)

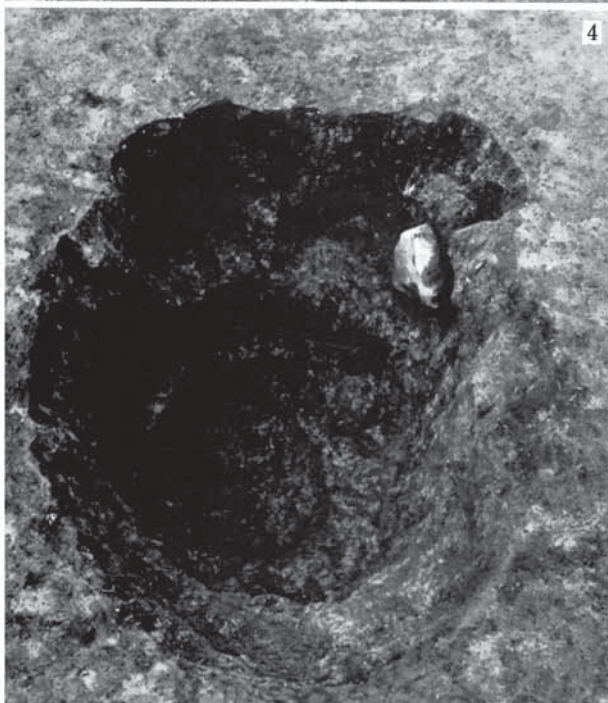


2

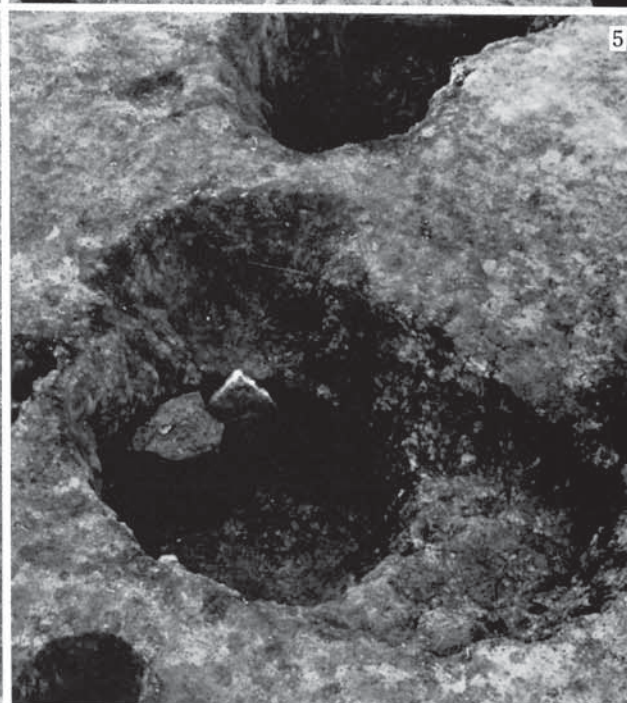


3

2・3
同掘り方1



4



5

4 同3
5 同2

1 方形柱列Ⅶ
(東より)



2 方形柱列Ⅸ
(南より)



3 方形柱列ⅩⅢ
(南より)





1 住居址 25
と土坑群
(北より)




2 D区土坑群
(東より)



3 D区土坑群
(北より)


- 1 土壙 11
- 2 土壙 26



- 3 土壙 29
- 4 土壙 62



- 5 土壙 87
- 6 土壙 90





1

1
土壇 115~118・201




2

2
土壇 129・130
・299・300



3

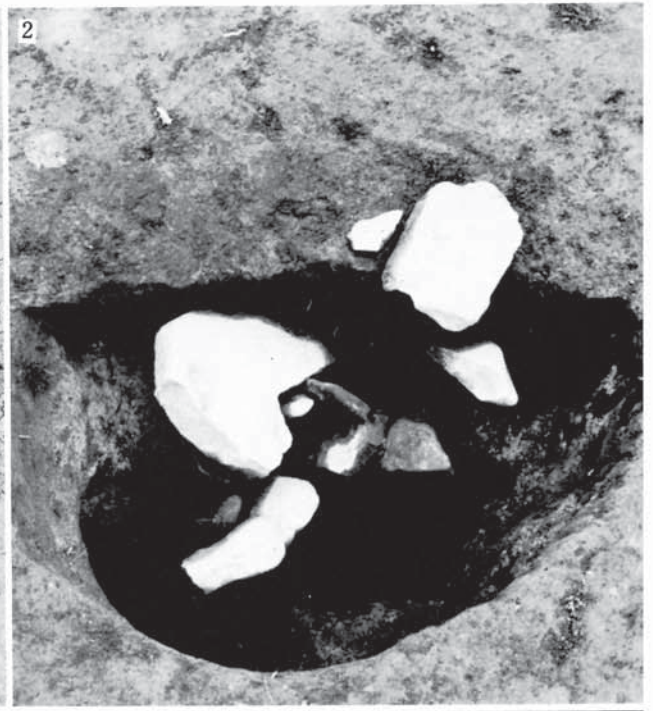
3 土壇 133



4

4 土壇 138

- 1 土坑 146
- 2 土坑 154




- 3 土坑 202附近

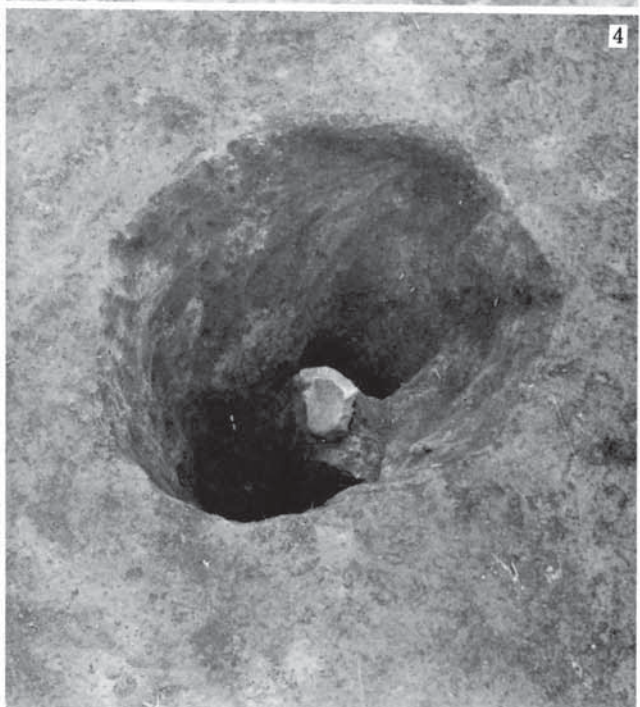


- 4 土坑 202





1 土坑 243
2 土坑 249



3 土坑 267
4 土坑 303



5 土坑 402
6 土坑 500


1 土壙 555




2 土壙 578
3 土壙 631



4 土壙 731
5 土壙 732






1



2

1 土壙 745
2 土壙 794



3

3 土壙 759 · 813



4



5

4 土壙 855
5 土壙 981

1 土壙 982




2 土壙 983



3
土壙 982・983
と集石





1
立石・列石と方形
柱列II・III（東より）



2 立石・列石
（東より）



3 立石部分
（西より）

1 立石 (東より)



2 同 (北より)



3 同 (東より)





1 列石（北より）



2 同部分（北より）



3 高台付角形
浅鉢出土状態

1 立石・列石
復元状態
(東より)



2 同立石部分
(東より)



3 同(南より)





1
環状集石群
(B・C区、西より)



2
環状集石群
(C・D区、東より)

1 環状集石群
(D区、西より)



2 環状集石群
(D区、西より)



3 環状集石群
(D区、西より)





1 集石群
(D区、南より)



2 同散在石除去後



3 集石群
(D区、南より)

1 集石群
(D区、東より)



2 単位集石群
B-1型




3 同集石取上後
(北より)





1 集石群
(西地区、東より)



2 同(南より)



3 同(南より)

1 集石 6 平面



2 集石 24 平面



3 同断面





1 集石 29 平面




2 同断面



3 集石 27 断面

1 集石 51 平面



2 同断面



3 集石 23・24・51・61





1 集石 114 平面



2 同断面



3 集石 117

1 集石 129 平面



2 同断面



3 集石 131





1 集石 142 平面



2 同断面



3 集石 219

1
集石 225・226




2
集石 259・260




3
集石 290~292





1




2

- 1 集石 21
- 2 集石 22




3



4

- 3 集石 33
- 4 集石 34



5



6

- 5 集石 36
- 6 集石 59

- 1 集石 100
- 2 集石 101



- 3 集石 119
- 4 集石 125



- 5 集石 130
- 6 集石 132





1



2

1 集石 133
2 集石 175



3




4

3 集石 186
4 集石 191




5



6

5 集石 195
6 集石 200

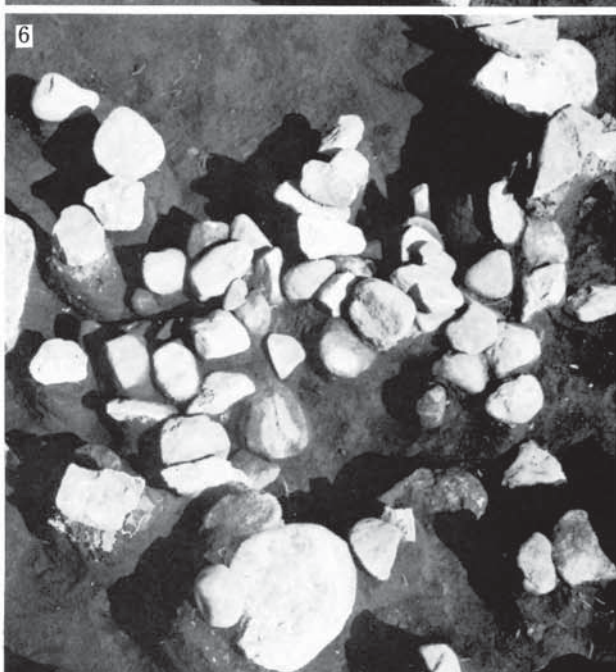
1 集石 202
2 同断面



3 集石 215
4 集石 224





5 集石 229
6 集石 239





1 集石 246
2 集石 256



3 集石 261
4 集石 282



5 集石 287
6 集石 288

1 集石 147



2 集石 222~224



3 環状集石群
(D区、南から)





1 環状集石群内土器出土状態




2 黒曜石集中出土状態



3 ロームマウンドと土層


1 A地区
北斜面土層



2 D地区西側土層



3 E地区南側土層



住居址 15・26
・28 出土土器
(1:4)



1663



1668



1669



1682



1678



1683



1684

住居址 29・30
・32 出土土器
(1:4)



1687



1688



1689



1690



1691



1694



1701

住居址 32
• 36 出土土器
(1:4)
(1713# 1:2)



1699




1702



1703



1700



1704



1701



1705

住居址 36・39・40
出土土器 (1:4)
(1714は 1:2)



1707



1718



1714



1721



1715



1722



1717

住居址 40
• 44 • 48
出土土器
(1:4)



1719



1731



1723



1729



1730



1722



住居址 48・53
出土土器 (1:4)



1737



1738



1742

住居址 53・55
・56・80
出土土器
(1:4)



1744



1751



1753



1755



1760



1766



1767

住居址 63・64・65・80
出土土器 (1:4)



1768



1773



1769



1774



1775



1777



1782



1787

住居址 64・68・69
出土土器 (1:4)



1789



1791



1793



1831




1836



1837



住居址 69・71・78 出土土器
(1:4)



住居址 12・33・37・49
出土土器 (1:4)



1860



1862



1861



1868



1889



1863



1864

住居址 27 出土土器 (1 : 4)



1893



1894



1898



1900



住居址 33 出土土器


(1:4)



1908



1909



1910



住居址 50・51・66
出土土器 (1:4)



1917



1920



1918



1926



1921



1927



1929

住居址 66・76・77
出土土器 (1:4)



1930



1935



住居址 74・76 出土土器 (1:4)



1941



1951



1942



1955



1956



1953



1954



1957



住居址 52・61
出土土器 (1:4)
(1983は 1:2)



1959



1965



1983



1977



1984



1981

住居址9
• 45
出土土器
(1:4)



1992



1997



1999



2000



2001



2003

住居址7·45·72
出土土器(1:4)



2010



2025



2011



2024



2036



2027



2028

土壙402・500、グリット出土土器

(1:4)

(2142・2143・2145は1:2)



2142



2143



2145



2274



2275



2276

土坑 28
• 796
• 979
• 912
• 983

出土土器
(1 : 4)



2277



2280



2281



2284

土壙 972、グリット
出土土器 (1:4)



2288



2572



2575



2583



グリット出土土器
(1:4)



2581



2590



2585



2589




单位集石群A-4

• A-5出土土器


(1:4)



单位集石群A-4·A-5出土石器展开写真




1 1 住居址 38
出土土器
(1:2)




2 2 住居址 15
出土土器
(1:2)




3 3 住居址 29
出土土器
(1:2)




1 住居址 25
出土土器
(1:2)




2 住居址 30
出土土器
(1:2)




3 住居址 44
出土土器
(1:2)







1 住居址 40
出土土器
(1:2)



2 住居址 54
出土土器
(1:2)





1 住居址 55
出土土器
(1:2)



2 住居址 56
出土土器
(1:2)




3 住居址 57
出土土器
(1:2)



1 1 住居址 36
出土土器
(1:2)



2 2 住居址 64
出土土器
(1:2)




3 3 住居址 65
出土土器
(1:2)



住居址 63
出土土器






1 住居址 68 1
出土土器
(1:2)




2 住居址 69 2
出土土器
(1:2)






1
住居址 80
出土土器
(1:2)



2
住居址 4
出土土器
(1:2)




3
住居址 12
出土土器
(1:2)

1
住居址 13
出土土器
(1:2)



2
住居址 27
出土土器
(1:2)




3
住居址 33
出土土器
(1:2)






1 1
住居址 41
出土土器
(1:2)



2 2
住居址 42
• 43
出土土器
(1:2)

住居址 49
出土土器
(1:2)






1
住居址 50
出土土器
(1:2)




2
住居址 59
出土土器
(1:2)

住居址 51
出土土器
(1:2)






1 住居址 70
出土土器
(1:2)




2 住居址 74
出土土器
(1:2)






住居址 61
出土土器
(1:2)






1
住居址 61
出土土器
(1:2)



2
住居址 67
出土土器
(1:2)

1
住居址 5
出土土器
(1:2)




2
住居址 6
出土土器
(1:2)




1 1

住居址 9
出土土器
(1:2)



2 2


住居址 11
出土土器
(1:2)



1
住居址 34
出土土器
(1:2)




2
住居址 74
出土土器
(1:2)





3
住居址 75
出土土器
(1:2)






住居址 45
出土土器
(1:2)





住居址 52
出土土器
(1:2)





1
住居址 52
出土土器
(1:2)





2
住居址 58
出土土器
(1:2)

1
住居址 79
出土土器
(1:2)





2
住居址 7
出土土器
(1:2)







住居址 72
出土土器
(1:2)





集石出土
土器
(1:2)






グリット出土
土器(Ⅱ期)
(1:2)







1
グリット
出土土器
(Ⅲ期)
(1:2)



2
グリット
出土土器
(Ⅳ期)
(1:2)






グリット
出土土器
(IV・V期)
(1:2)







1
グリット
出土土器
(表裏縄文)
(1:2)



2
グリット
出土土器
(Ⅲ群)
(1:2)





1 1
グリット
出土土器
(III群・表面)
(1:2)



2 2
グリット
出土土器
(同・裏面)
(1:2)


グリット
出土土器
(Ⅲ群)
(1:2)







縄文時代土製品・獣面把手
・石製品・平安時代鉄器

(1:2)





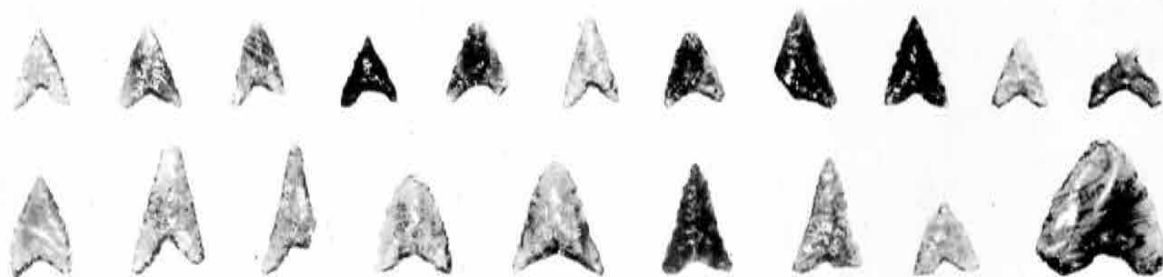
縄文土器の成形痕・種子圧痕




縄文土器に付着したオコゲ、
種子炭化物（オニグルミ・ドングリ）



住居址 32 出土石器
(2 : 3)



1 1 住居址 32
出土石器
(2:3)



2 2 住居址 25
出土石器
(2:3)




住居址 30 出土
石器 (2:3)



1 1 住居址 30 出土
石器 (2 : 3)



2 2 住居址 15 出土
石器 (2 : 3)




住居址 63 出土石器
(2 : 3)





住居址 76 出土石器
(2 : 3)




1 1 住居址5出土
石器(2:3)




2 2 住居址67出土
石器(2:3)



1 石鏃 (2:3) 1



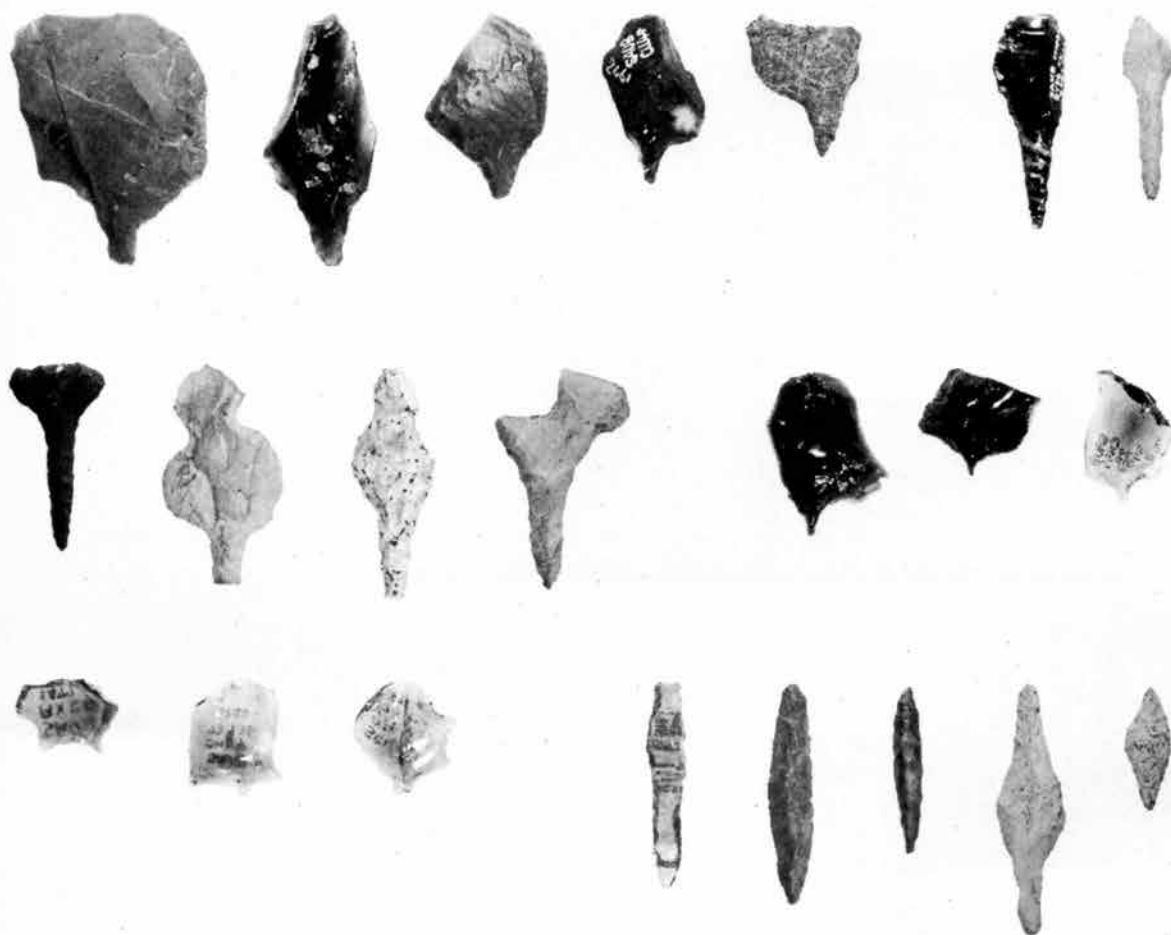
2 石匙 (2:3) 2




1 1 スクレイパー
(2:3)



2 2 石錐 (2:3)



1 ビエス・エス 1
キーク (2:3)



2 使用痕のある 2
剥片 (2:3)




1 1 有扶頭磨石器
(2:3)



2 2 先端研磨石器
(1:2)




打製石斧
・横刃型石器
(1:4)





磨製石斧・接合
された磨製石斧
(1:2)

円礫状石器
(2:3)





1 石皿 (1:6) 1



2 石皿・砥石 (1:3) 2



滑石製品 (2:3) 3



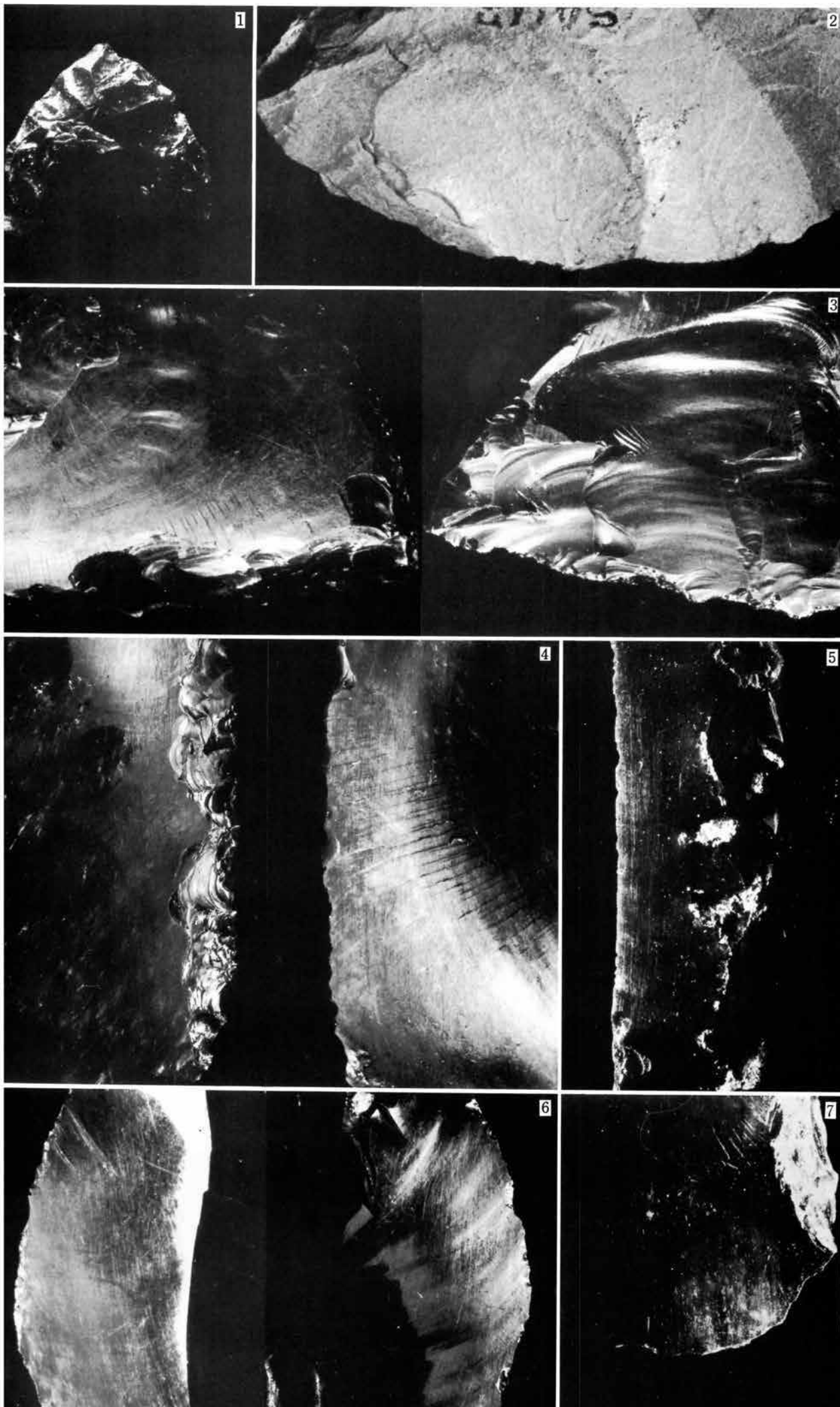


1 凹石 (1:4) 1



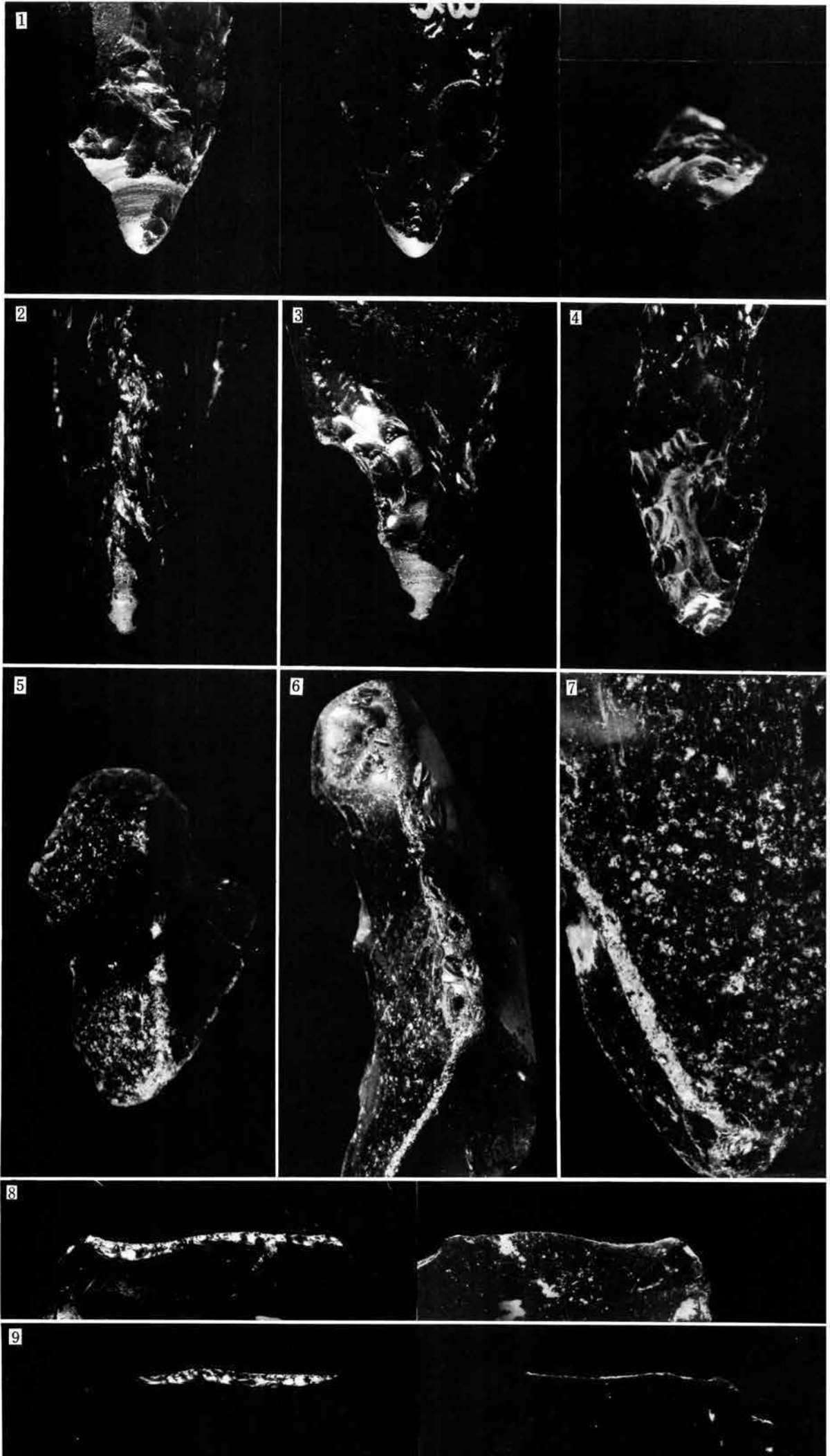
2 特殊磨石 (1:4) 2

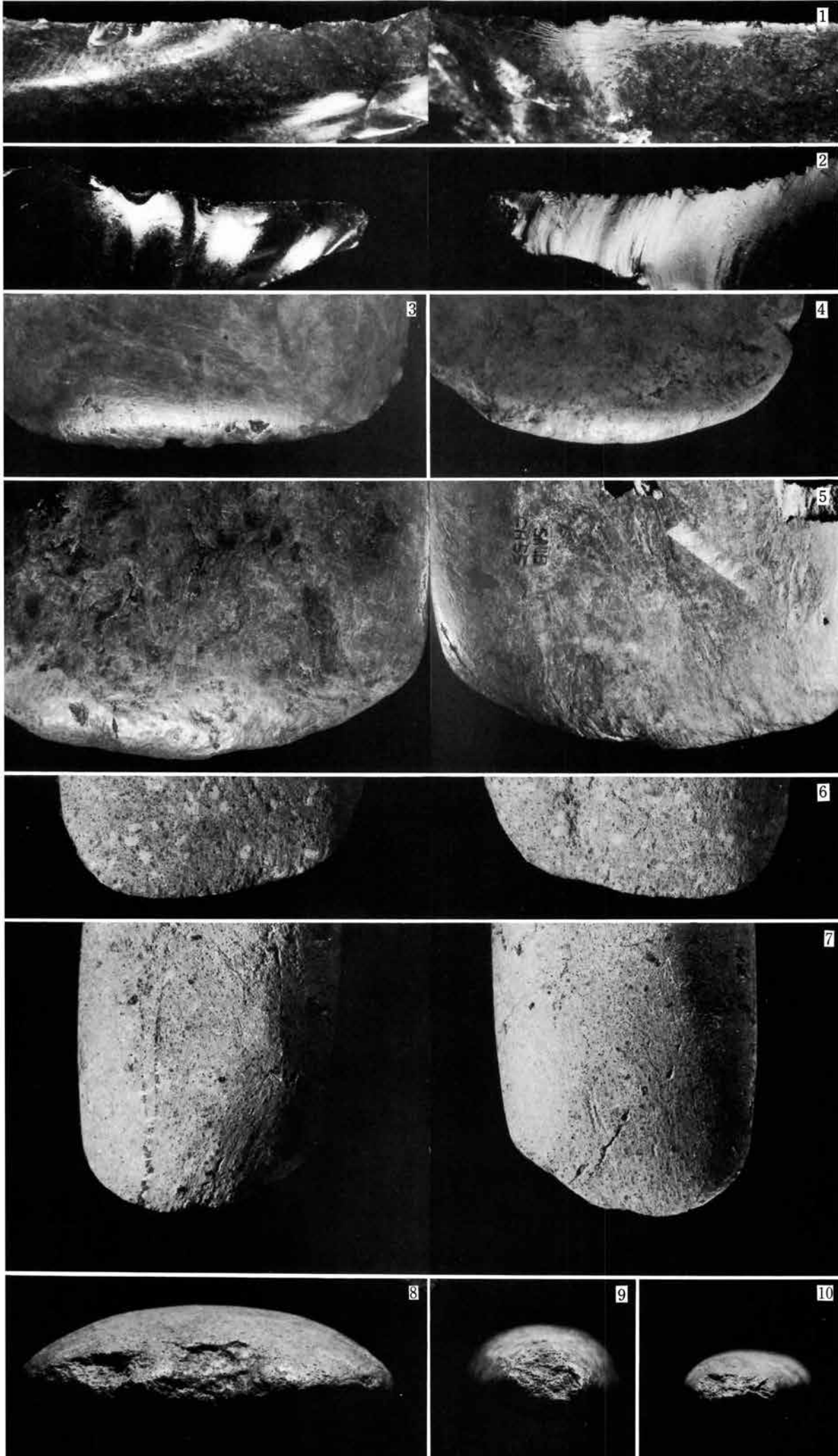




縄文時代石器の
使用痕
石鏃型(1)
石匙型(2~6)
搔器型(7)

縄文時代石器の使用痕
石錐型 a (1~3)
石錐型 b (4)
有抉顕磨石器型
(5~7)
剥片型 (8・9)





縄文時代石器の使用痕
剥片型(1・2)
磨製石斧型 a(3・4)
磨製石斧型 b(5～7)
磨製石斧刃つぶれ(8)
磨製石斧装着痕
(9・10)

住居址1・2出土
土器
(1:2、カメ1:4)



住居址2・16
出土土器
(1:2、カメラ)



2068



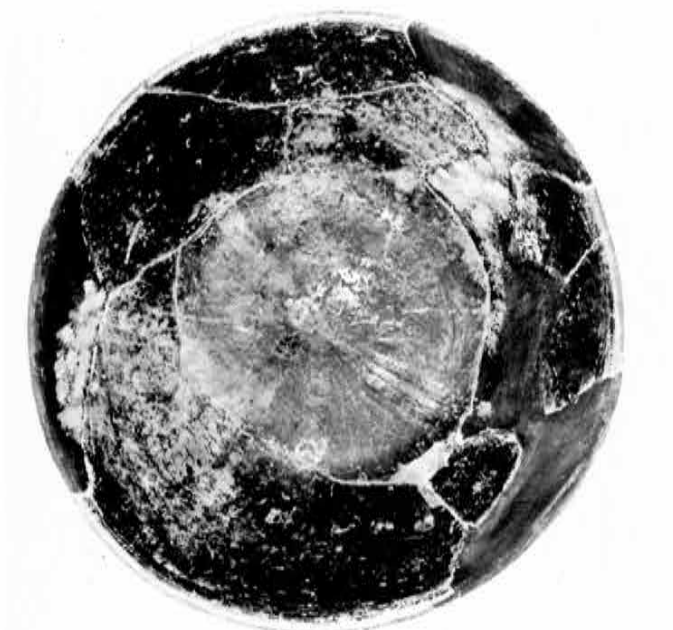
2071




2070



2076



2072



2073



2072



2073



2073



2073



2079

住居址17・18・20
・21出土土器
(1:2)



2084



2100



2093



2114



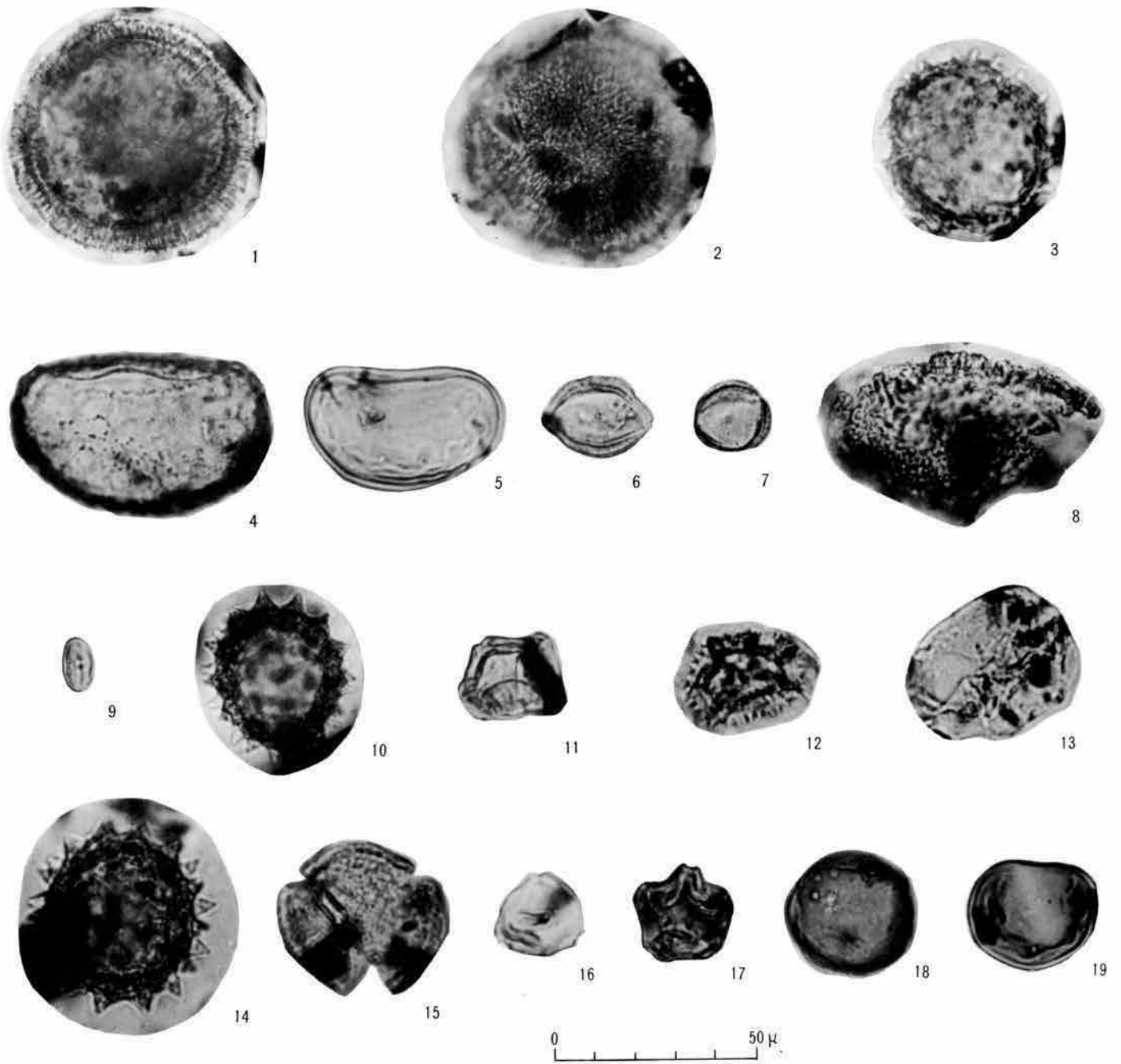
2103



2121

立石・列石と蓼科山





住居址内検出の花粉・胞子化石

- | | | | |
|----------------|------------------------|----------------|----------------|
| 1. 住居址30 No.1 | <i>Sciabiosa</i> | 11. 住居址32 No.4 | <i>Alnus</i> |
| 2. 住居址30 No.1 | <i>Sciabiosa</i> | 12. 住居址32 No.4 | Cichorioideae |
| 3. 住居址30 焼土 | <i>Patrinea</i> | 13. 住居址32 No.4 | Gramineae |
| 4. 住居址30 焼土 | Polypodiaceae | 14. 住居址32 No.6 | Carduoideae |
| 5. 住居址30 焼土 | Monolete spore | 15. 住居址33 No.1 | Lepidobalanus |
| 6. 住居址32 No.1 | <i>Artemisia</i> | 16. 住居址33 No.3 | <i>Corylus</i> |
| 7. 住居址32 No.2 | <i>Artemisia</i> | 17. 住居址36 No.6 | <i>Alnus</i> |
| 8. 住居址32 No.3 | <i>Tsuga sieboldii</i> | 18. 住居址65 ビット | Gramineae |
| 9. 住居址32 No.3 | <i>Castanea</i> | 19. 住居址65 ビット | Monolete spore |
| 10. 住居址32 No.3 | Carduoideae | | |

長野県中央道埋蔵文化財包蔵地発掘調査報告書

——原村その5 昭和51・52・53年度——

〈阿久遺跡〉

図 版 編

昭和57年3月10日 印刷

昭和57年3月20日 発行

編 集 長野県中央道遺跡調査団

発行者 日本道路公団名古屋建設局
長野県教育委員会

印刷所 長野市西和田470
信毎書籍印刷株式会社

〔非売品〕