

下月隈C遺跡

V

— 福岡空港周辺整備工事に伴う
下月隈C遺跡第6次発掘調査報告 —

福岡市埋蔵文化財発掘調査報告書第839集

— 図 版 編 —

2005

福岡市教育委員会

第839集 下月隈C遺跡V 正誤表(図版編)

頁	行	誤	正
図版10		SD506	SD507
図版11		(1)第IV面出土の	(1)第Ⅲ・IV面出土の
PL. 70		187	183
PL. 89		132	123
PL. 92		380	390
PL. 92		(1)SD388出土土器⑤	(1)SD388・507出土土器
PL. 99		574	579
PL. 108		S37	S38
報告書抄	調査期間	2000.4.1~2001.3.30	2000.4.11~2001.3.30

No. 51179

SHIMOTSUKIGUMA

下月隈C遺跡

V

—福岡市博多区月隈所在の
下月隈C遺跡第6次発掘調査報告—

福岡市埋蔵文化財発掘調査報告書第839集

— 図 版 編 —

2005

福岡市教育委員会



調査地と福岡空港周辺（2004年撮影）



(1) 福岡空港と調査地（南から）



(2) 調査地南東側から福岡市街を臨む




第Ⅱ遺構面（古代）全景



第Ⅰ遺構面旧河川の状況



第Ⅱ遺構面旧河川内遺構全景



第Ⅲ遺構面（古墳時代後期）全景



第Ⅳ遺構面（弥生時代～古墳時代前期）全景



第IV遺構面高所部遺構検出状況



(1) 第Ⅱ面護岸遺構SX 395から出土した木製人形 (独立行政法人奈良文化財研究所 牛嶋 茂氏撮影)



(2) 同 木製人形出土状況



(1) 第IV面SD506出土の弥生時代前期土器



(2) 第IV面SK488出土の弥生時代前期土器



(1) 第IV面出土の弥生時代石器



(2) 第IV面出土のガラス玉



(3) SD505から出土した鉄斧



(1) 第I面検出の区画溝



(2) 第I面で検出した方形井戸



(3) SK317木製品出土状況



(1) 第Ⅱ面条里水田検出状況（北から）



(2) 条里に伴う東西大畦（北東から）



(1) 護岸遺構SX395検出状況（北から）



(2) SX395構築状況



(3) 第三面SX389検出状況（南から）



(1) 第Ⅳ面高所部遺構全景（南東から）



(2) 掘立柱建物検出状況（南東から）



(1) 方形周溝状遺構SD505 (北東から)



(2) 同 鉄斧出土状況



(3) SK488検出状況 (北西から)

図版編巻頭図版目次

- | | | | |
|------|---|------|--|
| 図版 1 | 調査地と福岡空港周辺 (2004年撮影) | 図版12 | (1) 第I面検出の区画溝
(2) 第I面で検出した方形井戸
(3) SK317木製品出土状況 |
| 図版 2 | (1) 福岡空港と調査地 (南から)
(2) 調査地南東側から福岡市街を臨む | 図版13 | (1) 第II面糸里水田検出状況 (北から)
(2) 糸里に伴う東西大畦 (北東から) |
| 図版 3 | 第II遺構面 (古代) 全景 | 図版14 | (1) 護岸遺構SX395検出状況 (北から)
(2) SX395構築状況 |
| 図版 4 | 第II遺構面旧河川の状況 | 図版15 | (3) 第III面SX389検出状況 (南から)
(1) 第IV面高所部遺構全景 (南東から)
(2) 掘立柱建物検出状況 (南東から) |
| 図版 5 | 第II遺構面旧河川内遺構全景 | 図版16 | (1) 方形周溝状遺構SD505 (北東から)
(2) 同鉄斧出土状況
(3) SK488検出状況 (北西から) |
| 図版 6 | 第III遺構面 (古墳時代後期) 全景 | | |
| 図版 7 | 第IV遺構面 (弥生時代~古墳時代前期) 全景 | | |
| 図版 8 | 第IV遺構面高所部遺構検出状況 | | |
| 図版 9 | (1) 第II面護岸遺構SX395から出土した木製人形
(2) 同木製人形出土状況 | | |
| 図版10 | (1) 第IV面SD506出土の弥生時代前期土器
(2) 第IV面SK488出土の弥生時代前期土器 | | |
| 図版11 | (1) 第IV面出土の弥生時代石器
(2) 第IV面出土のガラス玉
(3) SD505から出土した鉄斧 | | |

遺構図版

- | | | | |
|--------|---|--------|--|
| PL. 1 | 1937年(昭和14年)の調査地と周辺 | PL. 14 | (1) SK314 (南東から)
(2) SK324 (東から)
(3) SK327 (東から)
(4) SK354 (南から)
(5) SX330土層 (北から) |
| PL. 2 | 1947年(昭和22年)の調査地と周辺 | PL. 15 | (1) 水田検出状況 (北から)
(2) 水田検出状況 (北東から) |
| PL. 3 | 1948年(昭和23年)の調査地と周辺 | PL. 16 | (1) 水田検出状況 (北西から)
(2) 東側水田検出状況 (西から) |
| PL. 4 | 1960年(昭和35年)の調査地と周辺 | PL. 17 | (1) SS348・349水田 (南から)
(2) SS351水田 (南西から) |
| PL. 5 | 1969年(昭和44年)の調査地と周辺 | PL. 18 | (1) 東西糸里大畦 (北東から)
(2) 南北糸里大畦 (南東から) |
| PL. 6 | 1993年(平成5年)の調査地と周辺 | PL. 19 | (1) SX360 (北西から)
(2) SX360に伴う杭列 (北西から) |
| PL. 7 | (1) 調査区北側全景 (東から)
(2) 調査区東側全景 (北から) | PL. 20 | (1) SX364杭列 (東から)
(2) SX355水口 (南から)
(3) SD359 (西から)
(4) SX347 (西から) |
| PL. 8 | (1) SD322 (東から)
(2) SD322 (北から) | PL. 21 | (1) SS349水口 (西から)
(2) 同水口 (西から)
(3) 同水口 (西から)
(4) 同水口 (西から)
(5) 同水口 (西から)
(6) SS349・350水口 (西から) |
| PL. 9 | (1) SD308 (北から)
(2) SD326 (北から) | PL. 22 | (1) SD362埋没状況 (北西から)
(2) SX395護岸杭列検出状況 (北から) |
| PL. 10 | (1) SE303 (南から)
(2) SE309 (北から)
(3) SE304 (西から)
(4) 同井戸枠の状況 (北から)
(5) SE306 (南から)
(6) SE306井筒 (北東から) | PL. 23 | (1) SX395 (南から)
(2) 河西側 (南西から) |
| PL. 11 | (1) SE311 (北から)
(2) SE312 (西から)
(3) SE313 (南東から)
(4) SE315 (北から)
(5) SE318 (西から)
(6) SE318遺物出土状況 | PL. 24 | (1) SX395西側状況 (北西から)
(2) 同東側検出状況 (北東から) |
| PL. 12 | (1) SE321 (南から)
(2) 同井戸枠の状況 (南から)
(3) SE334 (東から)
(4) 同検出状況 (南から)
(5) SE339 (南から)
(6) SE409 (北から) | PL. 25 | (1) SX395構築状況 (西から)
(2) 同R-26区構築状況 (西から) |
| PL. 13 | (1) SK317 (東から)
(2) 同遺物出土状況
(3) 同遺物出土状況
(4) 同遺物出土状況
(5) 同遺物出土状況 | PL. 26 | (1) SX395 R-27区構築状況 (北から)
(2) 同R-27区構築状況 (西から) |

- | | | | |
|--------|-----------------------------|--------|---------------------------|
| | (3) 同 T-24区構築状況 (北から) | | (3) SB581・582 (南から) |
| | (4) 同構築状況 (西から) | | (4) SB584・585 (北から) |
| | (5) 同構築状況 (西から) | | (5) SB585・588 (北西から) |
| PL. 27 | (1) SX395 S-24区構築状況 ① (北から) | | (6) SB586・SC504 (北から) |
| | (2) 同 S-24区構築状況 ③ (北から) | PL. 46 | (1) SB586 (西から) |
| | (3) 同 S-24区構築状況 ③ (北から) | | (2) SB589 (北から) |
| | (4) 同 T・U-23区杭断ち割り状況 | | (3) SB588 (西から) |
| | (5) 同 T・U-23区杭断ち割り状況 | | (4) SB590 (北から) |
| PL. 28 | (1) SX395斎申出土状況 | | (5) SB589-2柱根 (南から) |
| | (2) 同山物底板出土状況 | PL. 47 | (1) SB591 (北から) |
| | (3) 同人形出土状況 | | (2) SB592 (北から) |
| | (4) 同板材出土状況 | | (3) SB593 (東から) |
| | (5) 同横木に転用の建築材 | | (4) SB598 (北から) |
| | (6) 同加工の状況 | | (5) SB599 (北東から) |
| PL. 29 | (1) SX395 R-25区木製祭祀具出土状況 | | (6) SB601 (北から) |
| | (2) 同 R-26区山物底板出土状況 | | (7) SB605 (南西から) |
| | (3) 同曲物出土状況 | PL. 48 | (1) SC504 (北から) |
| | (4) 同曲物蓋出土状況 | | (2) 同 (東から) |
| | (5) SX403漆器出土状況 | PL. 49 | (1) SC522 (北西から) |
| | (6) 同木製祭祀具出土状況 | | (2) 同 (北東から) |
| PL. 30 | (1) SD402 (北東から) | PL. 50 | (1) SC532 (北西から) |
| | (2) SX403堰 (南東から) | | (2) 同 (南西から) |
| PL. 31 | (1) SX403 (北西から) | PL. 51 | (1) SC522遺物出土状況 |
| | (2) 同構築状況 (南東から) | | (2) SC532遺物出土状況 |
| PL. 32 | (1) SD362内で検出した杭列 (南西から) | | (3) SC578 (西から) |
| | (2) SD398 (北東から) | | (4) 同 (南から) |
| | (3) SX412構築状況 (南西から) | | (5) 同跡 (西から) |
| PL. 33 | (1) SD190・390 (北東から) | PL. 52 | (1) SD369北側 (北東から) |
| | (2) SD190木器出土状況 | | (2) 同 南側 (南から) |
| | (3) 同須恵器出土状況 | PL. 53 | (1) SX533 (東から) |
| | (4) SD198・396 (南東から) | | (2) SD369 1号ベルト土層 (北から) |
| PL. 34 | (1) SD190、SX389 (南から) | | (3) 同土器出土状況 (北西から) |
| | (2) SX389杭列北側 (西から) | | (4) 同土器出土状況 (東から) |
| | (3) 同南側 (西から) | PL. 54 | (1) SD369木製品等出土状況 (南から) |
| PL. 35 | (1) SX389完掘状況 (南西から) | | (2) 同木製品出土状況 (南東から) |
| | (2) 同完掘状況 (南東から) | | (3) 同農具の鋤出土状況 (西から) |
| PL. 36 | (1) SS192・424水田 (南西から) | | (4) 同建築材出土状況 (西から) |
| | (2) SS192水田 (東から) | | (5) 同建築材出土状況 (西から) |
| PL. 37 | (1) SS200上層水田 (南から) | | (6) 同礎板出土状況 |
| | (2) 同上層水田 (北から) | PL. 55 | (1) SD388 (南西から) |
| PL. 38 | (1) SS200上層水田 (南西から) | | (2) 同-1区東壁 (西から) |
| | (2) SS192水田上面 (南東から) | PL. 56 | (1) SD388-1区東壁土器群 (西から) |
| | (3) SX397水田 (西から) | | (2) 同下層土器群 (西から) |
| | (4) SX423水田 (南から) | | (3) SD507 (北から) |
| PL. 39 | (1) SS200下層水田 (南から) | | (4) 同上層出土状況 (東から) |
| | (2) 同下層水田 (南東から) | PL. 57 | (1) SD505方形周溝状遺構 (東から) |
| PL. 40 | (1) SK418 (南から) | | (2) 同完掘状況 (東から) |
| | (2) SK419 (北から) | | (3) 同-2区遺物出土状況 (南から) |
| | (3) SS192 R-27区子持勾玉出土状況 | | (4) 同鉄斧出土状況 |
| | (4) SX429土器群 (北から) | PL. 58 | (1) SD505-1区遺物出土状況 (南東から) |
| | (5) SX430土器群 (南東から) | | (2) 同-2区遺物出土状況 (南西から) |
| | (6) SX431土器群 (北から) | | (3) 同-4区遺物出土状況 |
| PL. 41 | (1) 調査区東側遺構検出状況 (南西から) | | (4) 同-5区遺物出土状況 |
| | (2) 同検出状況 (南から) | | (5) SD471・482 (西から) |
| PL. 42 | (1) 調査区東側遺構検出状況 (南から) | | (6) SD493 (北から) |
| | (2) 同検出状況 (西から) | | (7) SD510 (南西から) |
| PL. 43 | (1) 調査区西側遺構検出状況 (南西から) | PL. 59 | (1) SK384 (南東から) |
| | (2) 同検出状況 (南東から) | | (2) SK460 (北から) |
| PL. 44 | (1) 26ライン東壁上層 (西から) | | (3) 同遺物出土状況 |
| | (2) 東側高所部建物検出状況 (南西から) | | (4) SK448 (北西から) |
| PL. 45 | (1) SB580 (南から) | | (5) SK463 (北から) |
| | (2) SB579 (西から) | PL. 60 | (1) SK468 (西から) |

- | | | | |
|--------|---------------------|--------|---------------------|
| | (2) SK469 (西から) | | (2) 同土器群 (北から) |
| | (3) SK475 (東から) | | (3) 同土器群 (南西から) |
| | (4) SK488 (北から) | | (4) SX528 (北西から) |
| | (5) SK488 (東から) | | (5) SX534 (西から) |
| | (6) 同遺物出土状況 | | (6) 同遺物出土状況 (北から) |
| PL. 61 | (1) SK491 (北東から) | PL. 65 | (1) SX559 (北から) |
| | (2) SK492 (南西から) | | (2) 同流木出土状況 (東から) |
| | (3) SK492 (北西から) | | (3) SX565 (北から) |
| | (4) SK494 (東から) | | (4) 同流木出土状況 (西から) |
| | (5) SK495 (北から) | | (5) SX569~575 (西から) |
| | (6) SK496 (北西から) | PL. 66 | (1) SX566 (北西から) |
| PL. 62 | (1) SK500 (東から) | | (2) SX570 (北から) |
| | (2) 同遺物出土状況 (南から) | | (3) SP031 (東から) |
| | (3) SK511・596 (西から) | | (4) SP467 (北西から) |
| | (4) SK517 (北から) | | (5) SP609 炉跡 (南から) |
| | (5) SK544 (南から) | | |
| | (6) SK557 (東から) | | |
| PL. 63 | (1) SK558 (南から) | | |
| | (2) 同遺物出土状況 | | |
| | (3) SK594 (南から) | | |
| | (4) SX435・436 (南から) | | |
| PL. 64 | (1) SX523土器群 (西から) | | |

遺物図版

- | | | | |
|--------|---|--------|-------------------------------------|
| PL. 67 | SD316・322、SE309・320・409出土土器 | PL. 89 | SD388出土土器② |
| PL. 68 | SE315・318・334出土土器 | PL. 90 | SD388出土土器③ |
| PL. 69 | SK314・317 ①・331・332出土土器 | PL. 91 | SD388出土土器④ |
| PL. 70 | SK317 ②、遺構面、包含層出土土器 | PL. 92 | (1) SD388出土土器⑤ |
| PL. 71 | (1) SK317、SD322出土石製品 | | (2) SD482・497・507出土土器 |
| | (2) SD305、SE315・320・339井筒山物 | PL. 93 | SD507出土土器 |
| PL. 72 | SE306・315・334、SK317出土木製品 | PL. 94 | SD505出土土器① |
| PL. 73 | SX395、SD362出土土器 | PL. 95 | (1) SD505出土土器② |
| PL. 74 | SD402・404・411出土土器 | | (2) SD388・507出土土器製品 |
| PL. 75 | 第II面出土の弥生、古墳時代遺物 | | (3) SD505出土鉄器 |
| PL. 76 | SX395出土木製品① | PL. 96 | SD369出土木製品 |
| PL. 77 | SX395出土木製品② | PL. 97 | SK384・460・463出土土器 |
| PL. 78 | SX403、SD362・398出土木製品 | PL. 98 | SK488出土土器① |
| PL. 79 | SD190・387・396、SX368・389、
水田SS192・200出土土器 | PL. 99 | SK488 ②・495・500 ①出土土器 |
| PL. 80 | SS200・410、遺構面、SX429・430出土土器 | PL.100 | SK500 ②・511・555・557、SX435出土土器 |
| PL. 81 | (1) SX430~432出土土器 | PL.101 | SX435・436出土土器、SX434・436出土土器製品 |
| | (2) 包含層出土土器① | PL.102 | SX523出土土器 |
| PL. 82 | 包含層出土土器② | PL.103 | SX523・528・534・565・604出土土器 |
| PL. 83 | (1) 包含層出土土器③ | PL.104 | SP260・467出土遺物 |
| | (2) 各遺構出土土器製品 | PL.105 | ピット出土土器 |
| | (3) 溝出土土器 | PL.106 | SD369・388・481・505出土土器 |
| PL. 84 | 各遺構出土土器 | PL.107 | SD505・506・602、SK384・468出土土器 |
| PL. 85 | (1) 各遺構出土土器 | PL.108 | (1) SK460・488・495・500出土土器、SK384出土土器 |
| | (2) SD190、SX389・423出土木製品 | | (2) SX434・435出土土器 |
| PL. 86 | SB579・582、SC504出土遺物 | PL.109 | SX436・534、遺構面出土土器 |
| PL. 87 | SD369出土土器① | PL.110 | SX559・573・536、遺構面出土土器 |
| PL. 88 | (1) SD369出土土器② | | |
| | (2) SD388出土土器① | | |

遺構図版




1937年（昭和14年）の調査地と周辺




1947年（昭和22年）の調査地と周辺




1948年（昭和23年）の調査地と周辺



1960年（昭和35年）の調査地と周辺



1969年（昭和44年）の調査地と周辺



1993年（平成5年）の調査地と周辺



(1) 調査区北側全景（東から）



(2) 調査区東側全景（北から）



(1) SD322 (東から)



(2) SD322 (北から)



(1) SD308 (北から)



(2) SD326 (北から)




(1) SE303 (南から)



(2) SE309 (北から)



(3) SE304 (西から)



(4) 同 井戸枠の状況 (北から)



(5) SE306 (南から)



(6) SE306井筒 (北東から)



(1) SE311 (北から)




(2) SE312 (西から)



(3) SE313 (南東から)



(4) SE315 (北から)




(5) SE318 (西から)




(6) SE318遺物出土状況



(1) SE321 (南から)



(2) 同 井戸枠の状況 (南から)



(3) SE334 (東から)



(4) 同 検出状況 (南から)



(5) SE339 (南から)



(6) SE409 (北から)



(1) SK317 (東から)



(2) 同 遺物出土状況



(3) 同 遺物出土状況



(4) 同 遺物出土状況



(5) 同 遺物出土状況



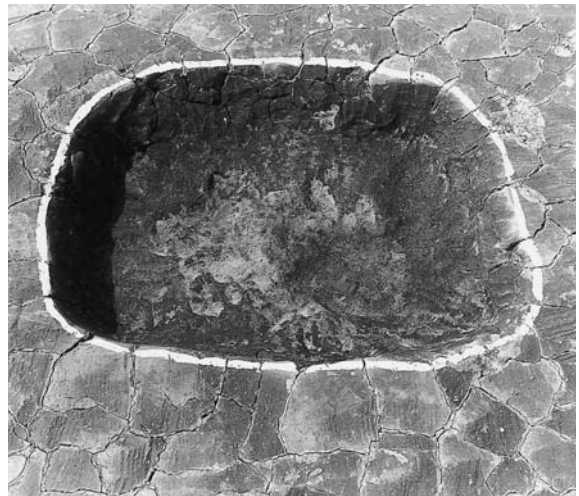
(1) SK314 (南東から)



(2) SK324 (東から)



(3) SK327 (東から)



(4) SK354 (南から)



(5) SX330土層 (北から)



(1) 水田検出状況（北から）



(2) 水田検出状況（北東から）



(1) 水田検出状況（北西から）



(2) 東側水田検出状況（西から）



(1) SS348・349水田 (南から)



(2) SS351水田 (南西から)



(1) 東西条里大畦 (北東から)



(2) 南北条里大畦 (南東から)



(1) SX360 (北西から)



(2) SX360に伴う杭列 (北西から)



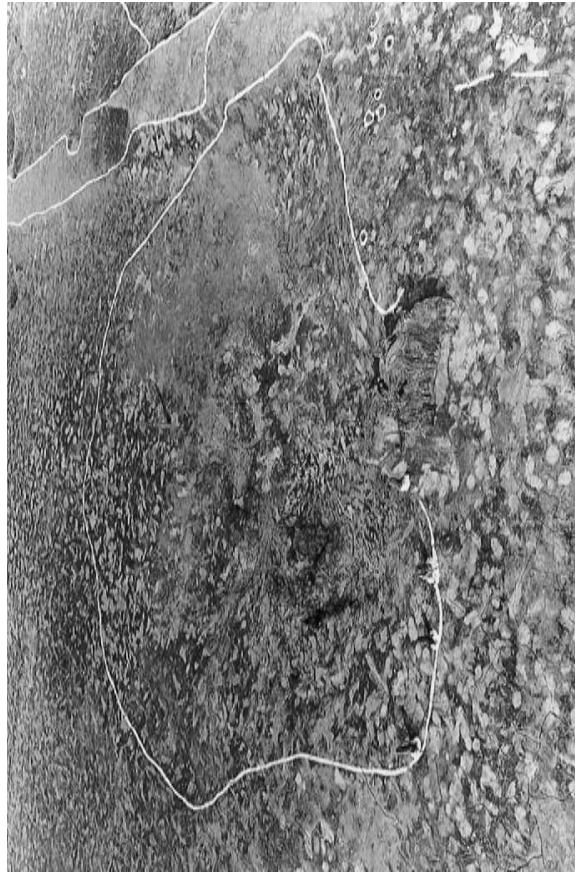
(1) SX364杭列 (東から)



(2) SX355水口 (南から)



(3) SD359 (西から)



(4) SX347 (西から)



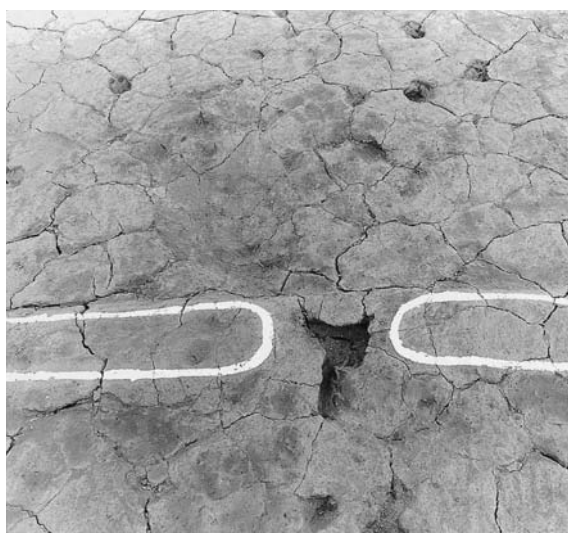
(1) SS349水口 (西から)



(2) 同水口 (西から)



(3) 同水口 (西から)



(4) 同水口 (西から)



(5) 同水口 (西から)



(6) SS349・350水口 (西から)



(1) SD362埋没状況（北西から）



(2) SX395護岸杭列検出状況（北から）



(1) SX395 (南から)



(2) 同西側 (南西から)



(1) SX395西側状況（北西から）



(2) 同 東側検出状況（北東から）



(1) SX395構築状況 (西から)



(2) 同 R-26区構築状況 (西から)




(1) SX395 R-27区構築状況 (北から)



(2) 同 R-27区構築状況 (西から)



(4) 同 構築状況 (西から)



(3) 同 T-24区構築状況 (北から)



(5) 同 構築状況 (西から)




(1) SX395 S-24区構築状況① (北から)



(3) 同 S-24区構築状況③ (北から)



(2) 同 S-24区構築状況③ (北から)



(4) 同 T・U-23区杭断ち割り状況



(5) 同 T・U-23区杭断ち割り状況



(1) SX395齋串出土状況




(2) 同 曲物底板出土状況



(3) 同 人形出土状況



(4) 同 板材出土状況



(5) 同 横木に転用の建築材



(6) 同 加工の状況




(1) SX395 R-25区木製祭祀具出土状況



(2) 同 R-26区曲物底板出土状況



(3) 同 曲物出土状況



(4) 同 曲物蓋出土状況



(5) SX403漆器出土状況



(6) 同 木製祭祀具出土状況




(1) SD402 (北東から)



(2) SX403堰 (南東から)



(1) SX403 (北西から)



(2) 同 構築状況 (南東から)



(1) SD362内で検出した杭列（南西から）



(2) SD398（北東から）



(3) SX412構築状況（南西から）



(1) SD190・390 (北東から)



(2) SD190木器出土状況




(3) 同 須恵器出土状況



(4) SD198・396 (南東から)



(1) SD190、SX389 (南から)



(2) SX389杭列北側 (西から)



(3) 同南側 (西から)



(1) SX389完掘状況 (南西から)



(2) 同 完掘状況 (南東から)



(1) SS192・424水田（南西から）



(2) SS192水田（東から）



(1) SS200上層水田 (南から)



(2) 同 上層水田 (北から)



(1) SS200上層水田 (南西から)



(2) SS192水田上面 (南東から)



(3) SX397水口 (西から)



(4) SX423水口 (南から)



(1) SS200下層水田（南から）



(2) 同 下層水田（南東から）



(1) SK418 (南から)



(2) SK419 (北から)



(3) SS192 R-27区子持勾玉出土状況



(4) SX429土器群 (北から)



(5) SX430土器群 (南東から)



(6) SX431土器群 (北から)



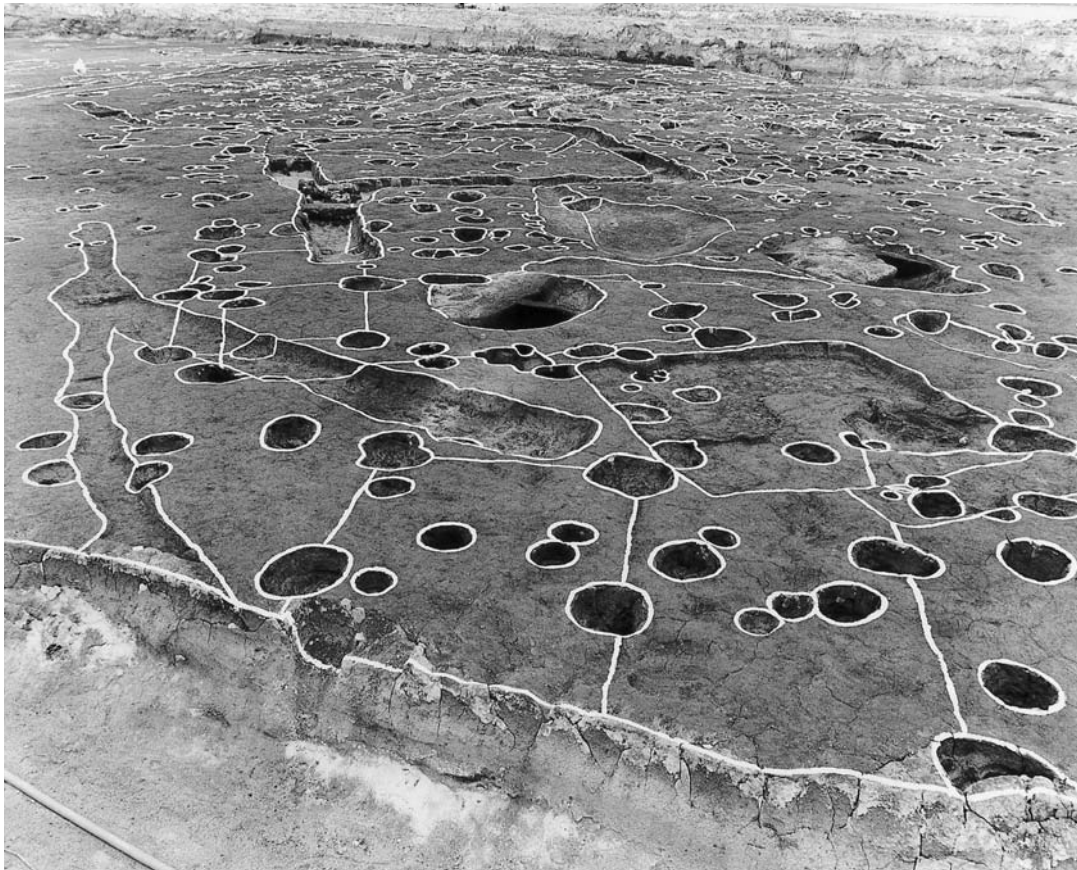
(1) 調査区東側遺構検出状況（南西から）



(2) 同 検出状況（南から）



(1) 調査区東側遺構検出状況（南から）



(2) 同 検出状況（西から）



(1) 調査区西側遺構検出状況（南西から）



(2) 同 検出状況（南東から）



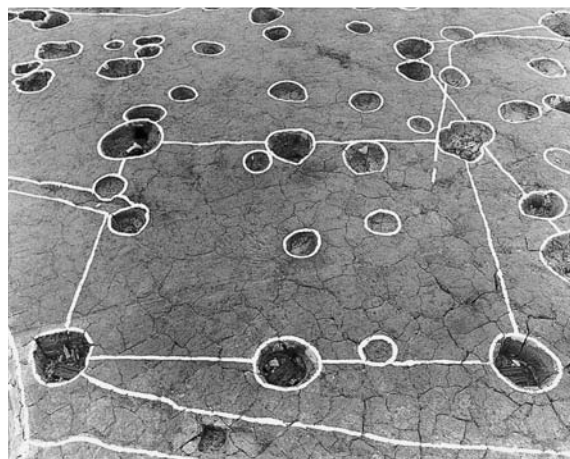
(1) 26ライン東壁土層（西から）



(2) 東側高所部建物検出状況（南西から）



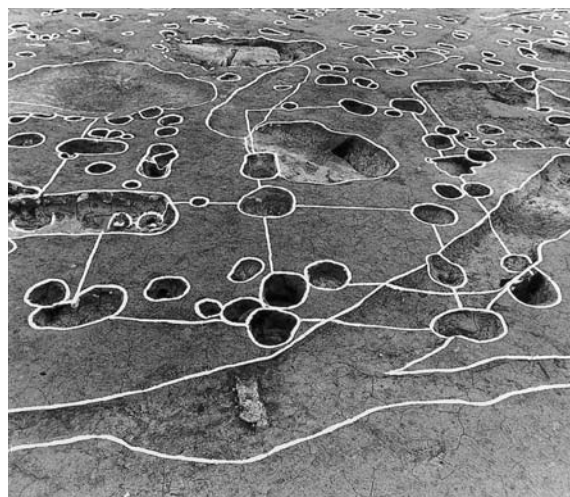
(1) SB580 (南から)



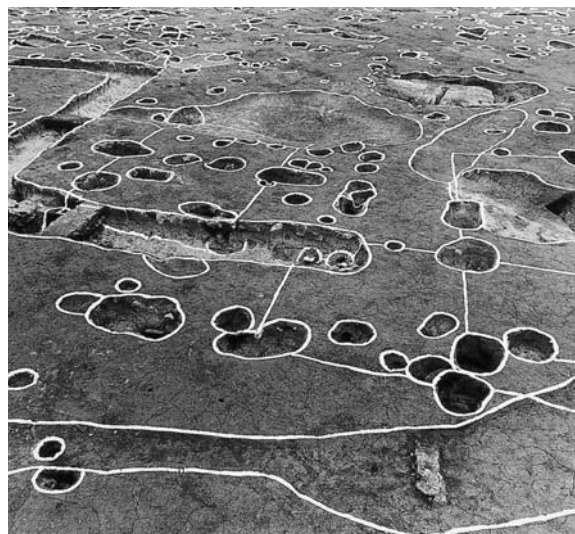
(2) SB579 (西から)




(3) SB581・582 (南から)



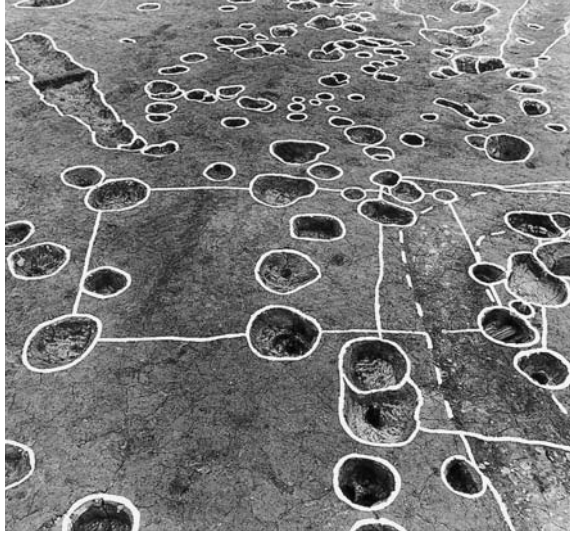
(4) SB584・585 (北から)




(5) SB585・588 (北西から)



(6) SB586・SC504 (北から)




(1) SB586 (西から)



(2) SB589 (北から)




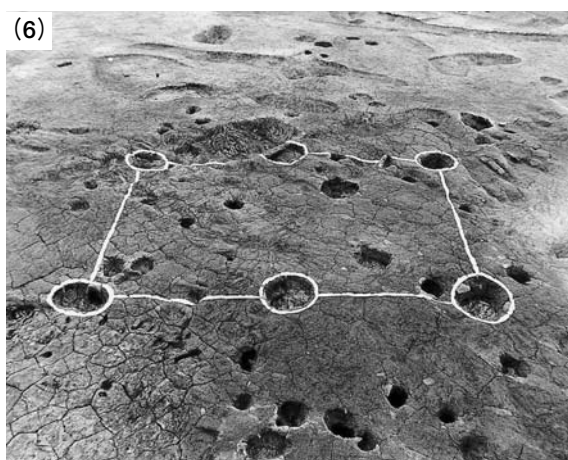

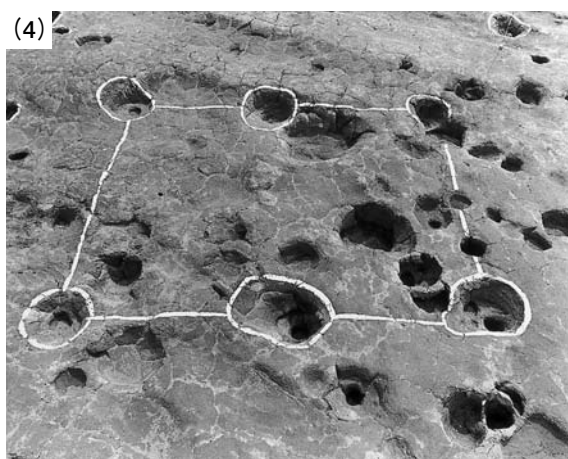
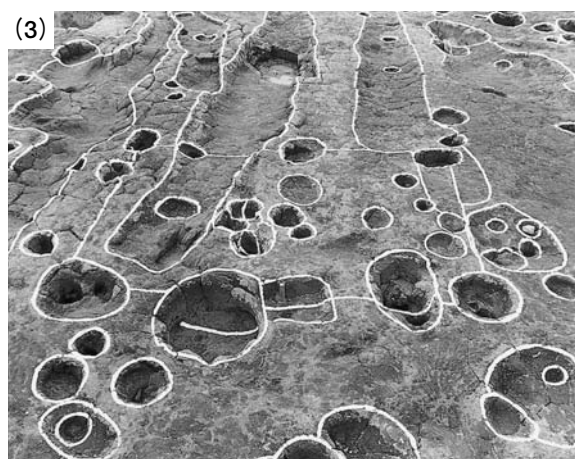
(3) SB588 (西から)




(4) SB590 (北から)




(5) SB589-2柱根 (南から)



- (1) SB591 (北から)
- (2) SB592 (北から)
- (3) SB593 (東から)
- (4) SB598 (北から)
- (5) SB599 (北東から)
- (6) SB601 (北から)
- (7) SB605 (南西から)




(1) SC504 (北から)



(2) 同 (東から)



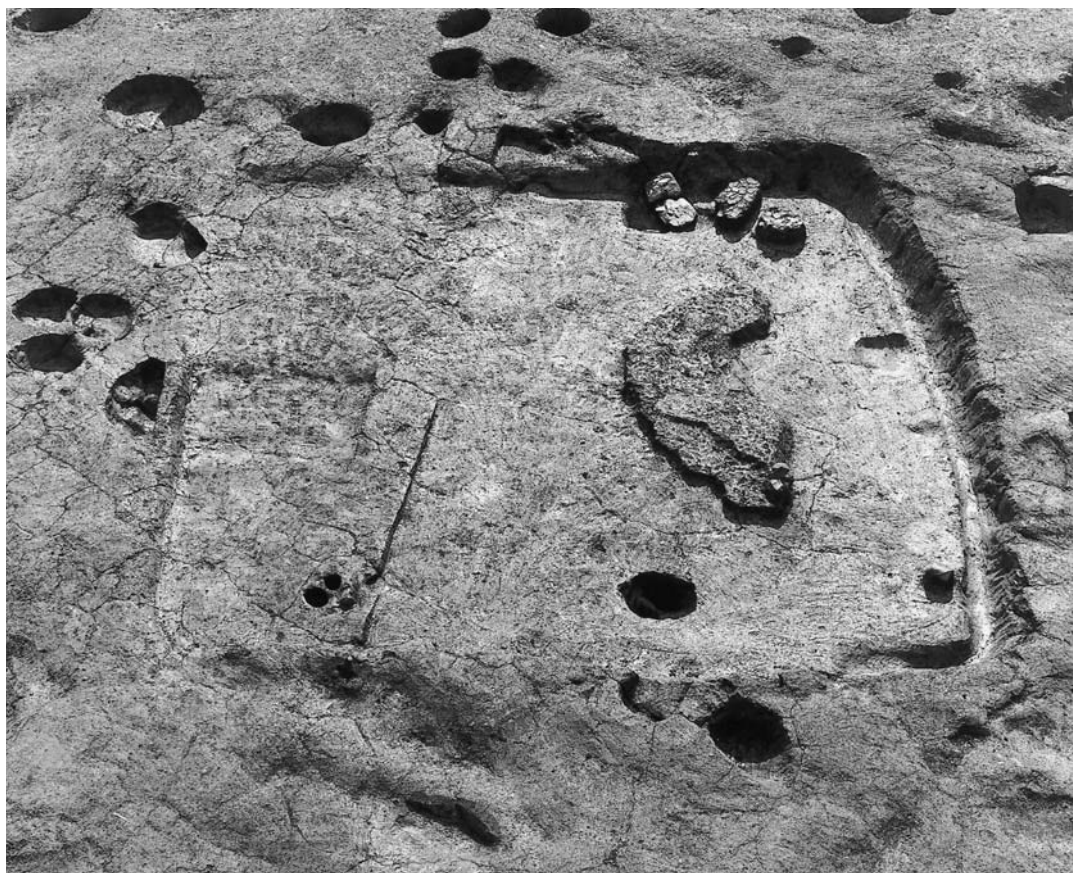
(1) SC522 (北西から)



(2) 同 (北東から)




(1) SC532 (北西から)




(2) 同 (南西から)



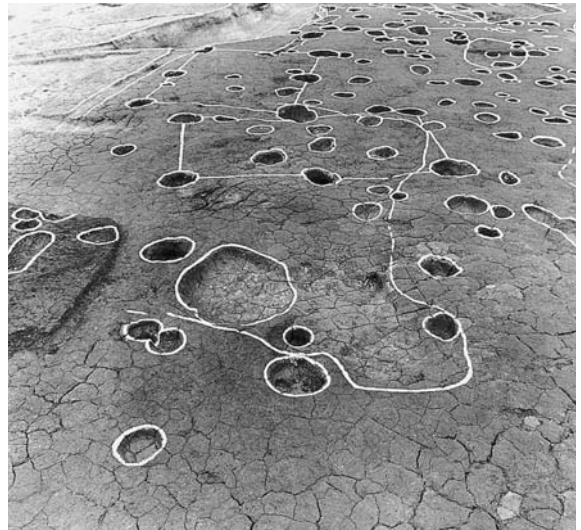
(1) SC522遺物出土状況



(2) SC532遺物出土状況



(3) SC578 (西から)



(4) 同 (南から)



(5) 同 炉跡 (西から)



(1) SD369北側（北東から）



(2) 同南側（南から）



(1) SX533 (東から)



(2) SD369 1号ベルト土層 (北から)



(3) 同 土器出土状況 (北西から)



(4) 同 土器出土状況 (東から)




(1) SD369木製品出土状況（南から）



(2) 同 木製品出土状況（南東から）



(3) 同 農具の鋤出土状況（西から）



(4) 同 建築材出土状況（西から）



(5) 同 建築材出土状況（西から）



(6) 同 碓板出土状況



(1) SD388 (南西から)



(2) 同-1区東壁 (西から)



(1) SD388-1区東壁土器群 (西から)



(2) 同 下層土器群 (西から)



(3) SD507 (北から)



(4) 同 土器出土状況 (東から)



(1) SD505方形周溝状遺構（東から）



(2) 同 完掘状況（東から）



(3) 同-2区遺物出土状況（南から）



(4) 同 鉄斧出土状況



(1) SD505-1区遺物出土状況 (南東から)



(2) 同-2区遺物出土状況 (南西から)



(3) 同-4区遺物出土状況



(4) 同-5区遺物出土状況



(5) SD471・482 (西から)




(6) SD493 (北から)




(7) SD510 (南西から)



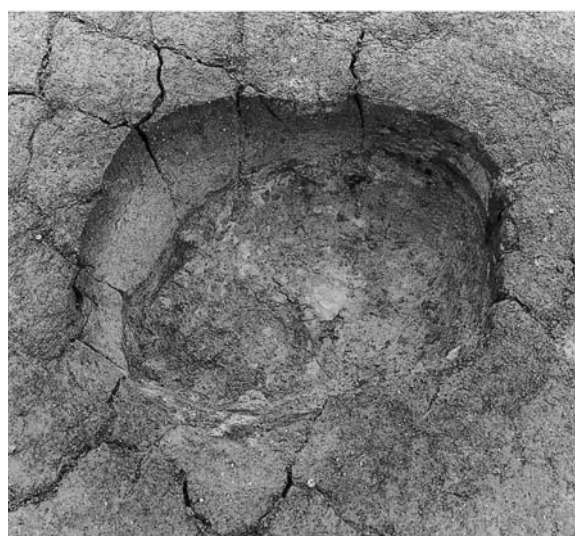
(1) SK384 (南東から)



(2) SK460 (北から)



(3) 同 遺物出土状況



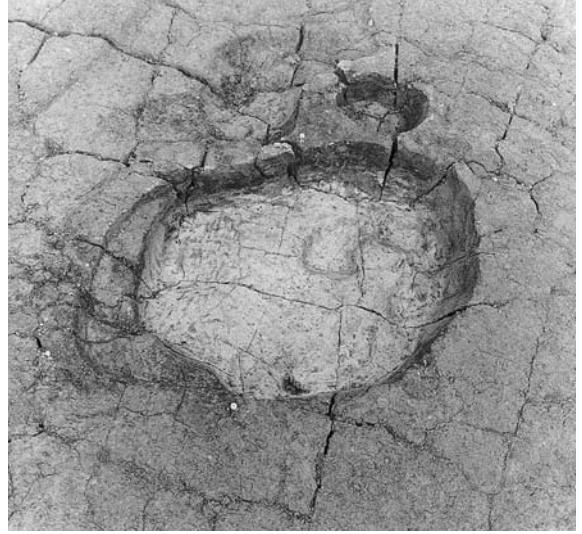
(4) SK448 (北西から)



(5) SK463 (北から)




(1) SK468 (西から)



(2) SK469 (西から)



(3) SK475 (東から)



(4) SK488 (北から)



(5) SK488 (東から)



(6) 同 遺物出土状況



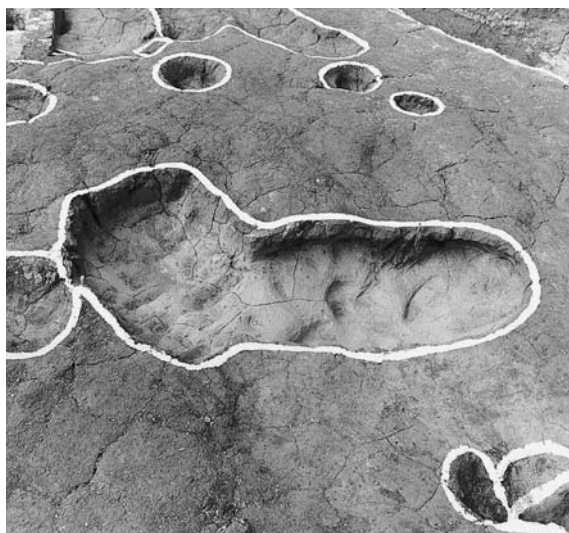
(1) SK491 (北東から)



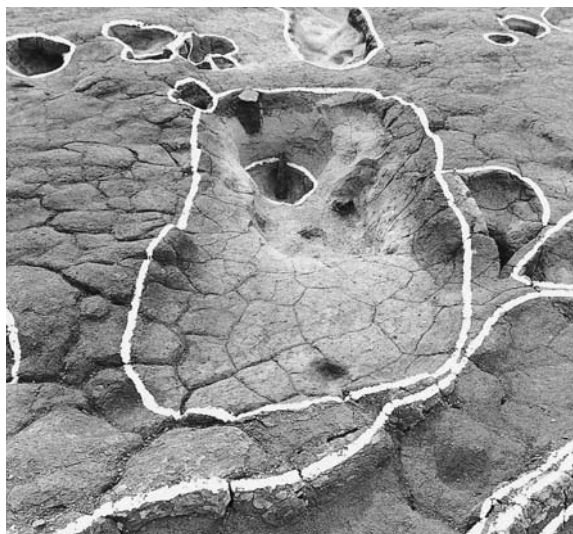
(2) SK492 (南西から)



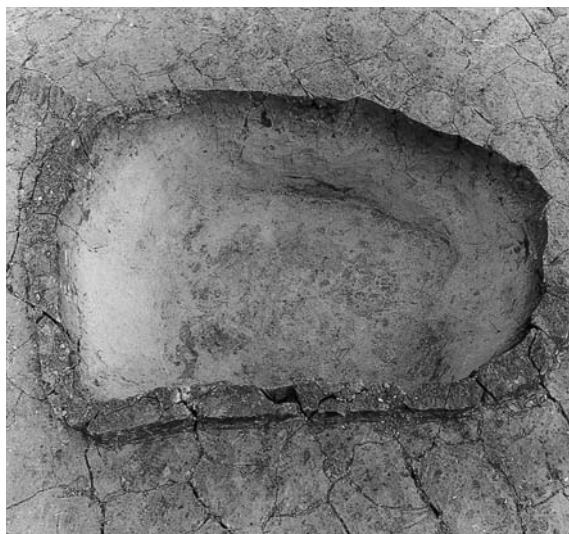
(3) SK492 (北西から)



(4) SK494 (東から)



(5) SK495 (北から)



(6) SK496 (北西から)



(1) SK500 (東から)



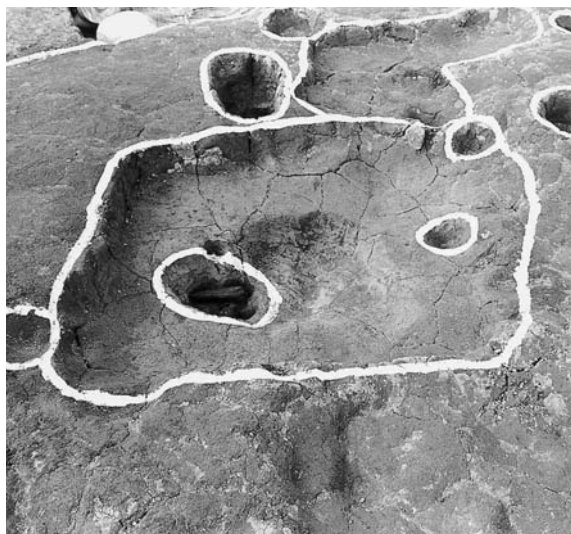
(2) 同 遺物出土状況 (南から)



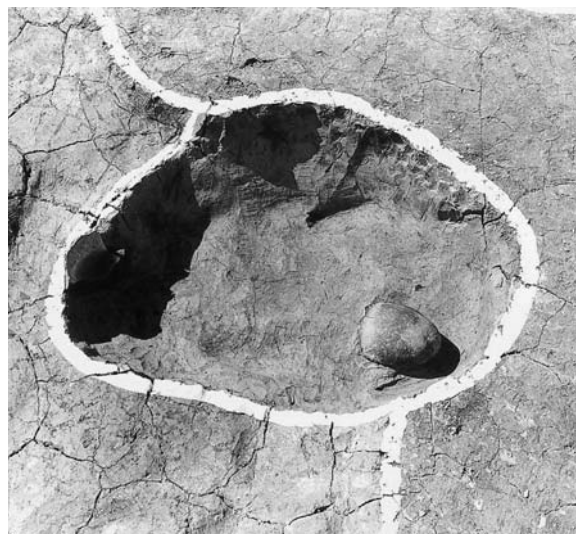
(3) SK511・596 (西から)



(4) SK517 (北から)




(5) SK544 (南から)



(6) SK557 (東から)



(1) SK558 (南から)



(2) 同 遺物出土状況




(3) SK594 (南から)




(4) SX435・436 (南から)



(1) SX523土器群 (西から)



(2) 同土器群 (北から)



(3) 同土器群 (南西から)



(4) SX528 (北西から)



(5) SX534 (西から)




(6) 同遺物出土状況 (北から)



(1) SX559 (北から)



(2) 同 流木出土状況 (東から)




(3) SX565 (北から)



(4) 同 流木出土状況 (西から)



(5) SX569~575 (西から)



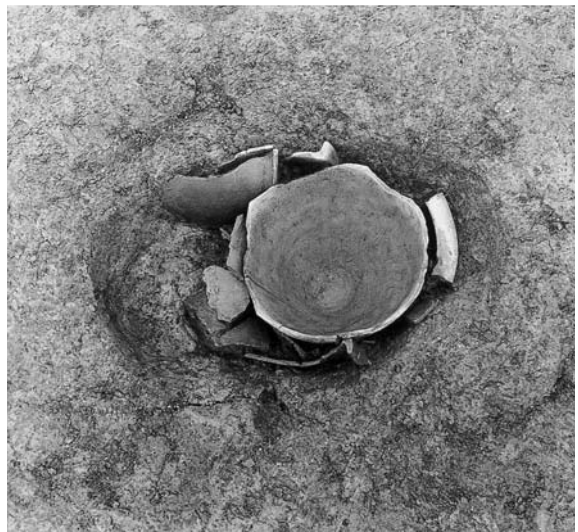
(1) SX566 (北西から)




(2) SX570 (北から)



(3) SP031 (東から)






(4) SP467 (北西から)




(5) SP609 炉跡 (南から)

遺物図版





SD316・322、SE309・320・409出土土器

第I面




SE315・318・334出土土器

第I面



SK314・317①・331・332出土土器

SK317



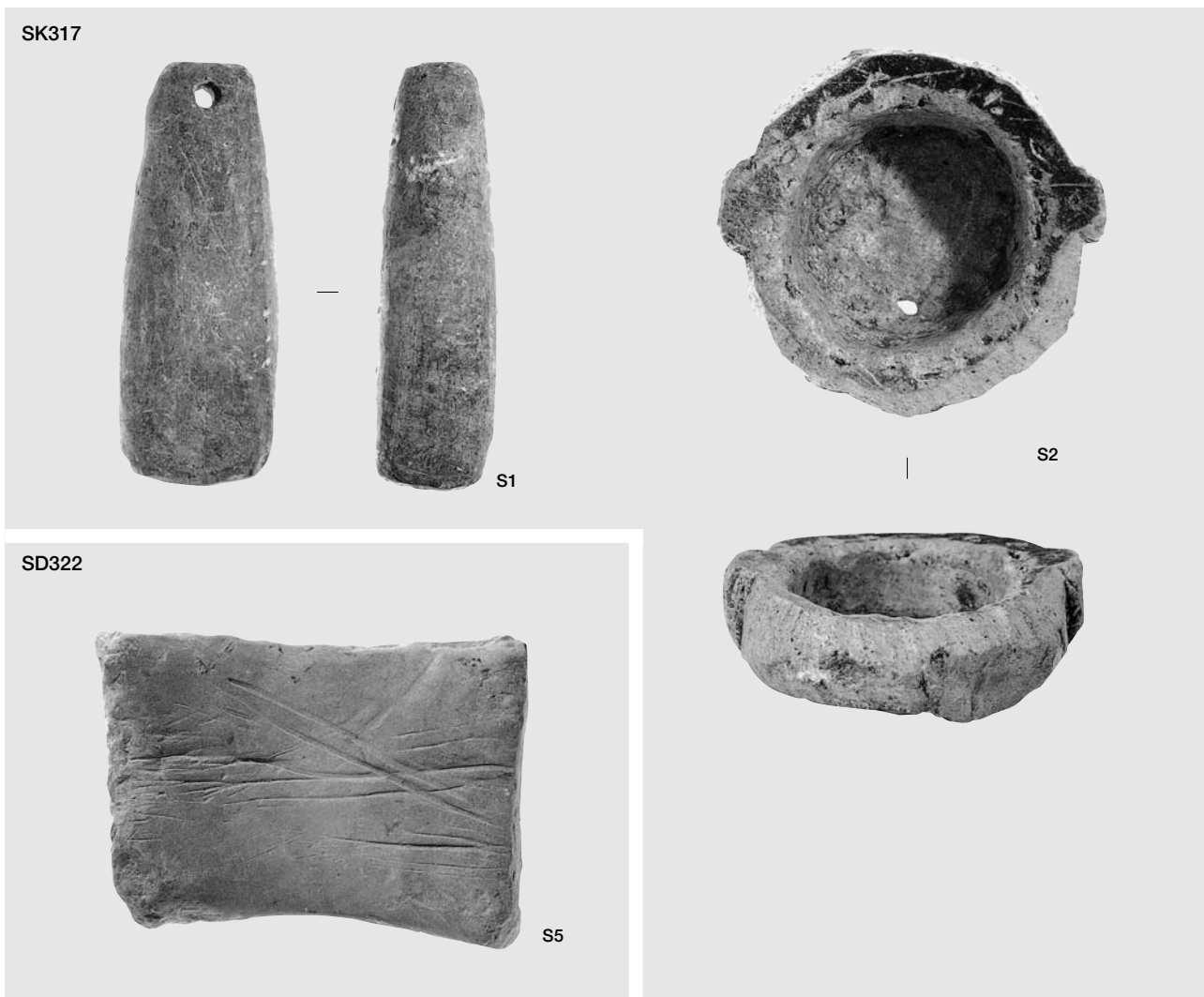
遺構面




包含層



SK317 ②、遺構面・包含層出土土器



(1) SK317、SD322出土石製品



(2) SD305、SE315・320・339井筒曲物

SE306



W8

SE315



W19

SE334



W28



W31



W32



W33



W34



W29



W35



W36



W37

SK317



W41





W46




W54



SE306・315・334、SK317出土木製品




SX395、SD362出土土器



SD402・404・411出土土器

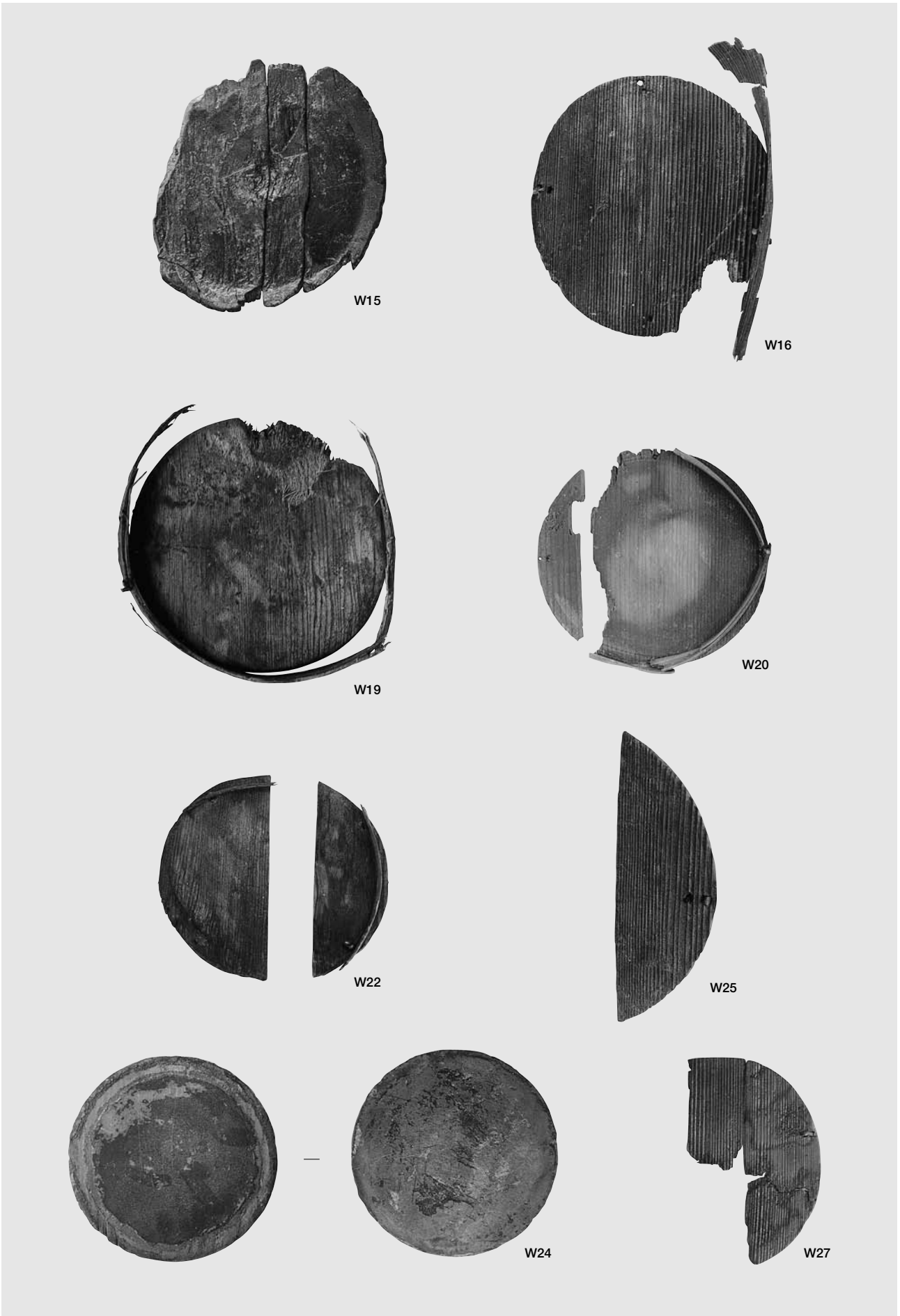


第Ⅱ面出土の弥生、古墳時代遺物



第Ⅱ面

SX395出土木製品 ①



SX395出土木製品 ②

SX403




SD362



SD398



SX403、SD362・398出土木製品



SD190・387・396、SX368・389、水田SS192・200出土土器

SS200



85



95



101



104

SS410



105



113



114



110



134



149

遺構面



138

SX430

SX429



153



159



162

SS200・410、遺構面、SX429・430出土土器

SX430



163



167



168

SX431



169



170



180

SX432



183




181




187

(1) SX430~432出土土器



193



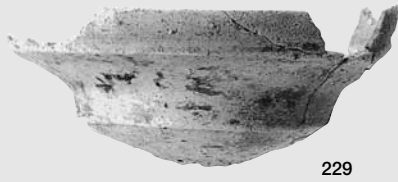



198




201

(2) 包含層出土土器 ①



包含層出土土器 ②

包含層



(1) 包含層出土土器 ③

SS200



遺構面




(2) 各遺構出土土製品

SD198



SD390



(3) 溝出土石器

SX389



S6

SS192



S8

SS200




S9

SS424



S11

遺構面




S12




S13

包含層




S14



S16




S15



S17



各遺構出土石器




(1) 各遺構出土石器



(2) SD190、SX389・423出土木製品

SB579



SB582



W27



W28



W29



W30



W31

SC504



10




B1




B2


SB579・582、SC504出土遺物




SD369出土土器 ①




(1) SD369出土土器 ②




(2) SD388出土土器 ①



SD388出土土器 ②



SD388出土土器 ③



SD388出土土器 ④

SD388



325



329



321



332



334

SD482



359

SD497



369



380



389

(1) SD388出土土器 ⑤

SD507



391




392




394


(2) SD482・497・507出土土器




SD507出土土器




SD505出土土器 ①




(1) SD505出土土器 ②





(2) SD388・507出土土製品




(3) SD505出土鉄器



SD369出土木製品



SK384・460・463出土土器



SK488出土土器 ①

SK488



516



517



518



530



531



538




536



539



542



545



546



544

SK500



580

SK495



569



574

SK488 ②・495・500 ①出土土器

SK500



581



582



583



584



607

SK511



615

SK555



648



656



658

SK557



663

SK500



672

SX435



679







682




689

SK500 ②・511・555・557、SX435出土土器



SX435・436出土土器、SX434・436出土土製品




SX523出土土器

SX523



754



755



782

SX528



736



737

SX534



779

SX565



804

SX604



809

SX523・528・534・565・604出土土器

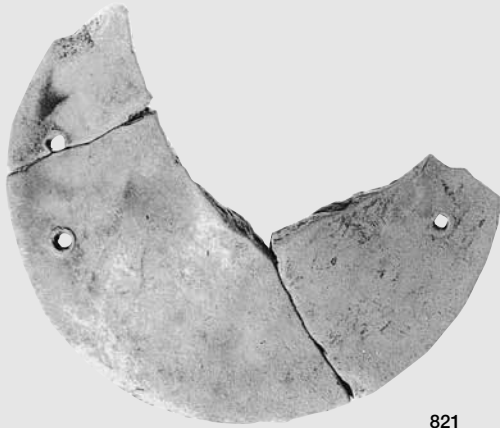
SP467



817



818



821



820



821

SP260


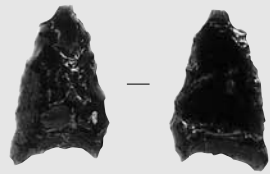




W69

SP260・467出土遺物



ピット出土土器



SD369・388・481・505出土石器

SD505



S20



S21



S22




S23



B3

SD506




S24

SD602



S26

SK384



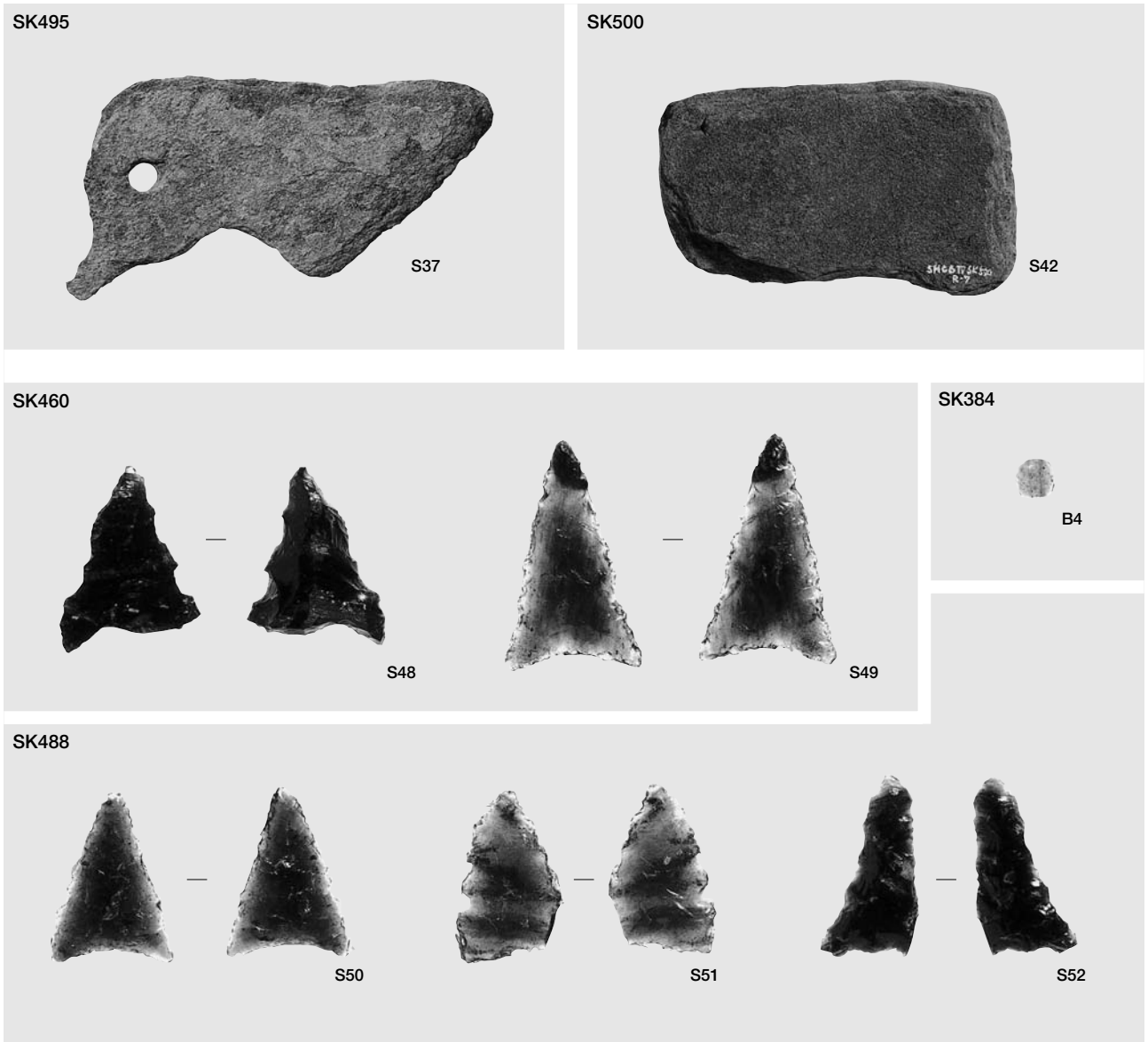
S34

SK468




S36

SD505・506・602、SK384・468出土石器




(1) SK460・488・495・500出土石器、SK384出土玉



(2) SX434・435出土石器

SX436



S61



S62



S60



S63



S65



S64





S67

SX534



S68

SX436・534・遺構面出土石器



SX559・573・536、遺構面出土石器

報告書抄録

書名ふりがな	しもつきぐましいいせき V		
書名	下月隈C遺跡 V		
副書名	福岡空港周辺整備工事に伴う下月隈C遺跡6次発掘調査報告 図版編		
巻次	V		
シリーズ書	福岡市埋蔵文化財調査報告書		
シリーズ番号	839		
編者名	山崎龍雄・上角智希		
著者名	山崎龍雄・上角智希		
編集機関	福岡市教育委員会（埋蔵文化財課）		
発行機関	福岡市教育委員会		
機関所在地	〒810-8621 福岡県福岡市中央区天神1丁目8番1号		
発行年月日	20050331		
遺跡名ふりがな	しもつきぐましいいせき		
遺跡名	下月隈C遺跡V	北緯(日本測地系)	33°34'02"
所在地ふりがな	ふくおかけんふくおかしはかたかつきぐま	東経(日本測地系)	130°27'47"
遺跡所在地	福岡県福岡市博多区月隈4丁目	北緯(世界測地系)	33°34'13"
市町村コード	40135	東経(世界測地系)	130°27'38"
遺跡番号	022625	調査期間	20000401~20010331
調査原因	調節池工事	調査面積	10,710㎡
種別	集落 条里 水田 河川		
主な時代	弥生時代 古墳時代 奈良時代~中世		
主な遺構	竪穴住居・掘立柱建物・井戸・土壌・柵列・杭列・河川・溝・堰・護岸遺構・水田		
主な遺物	弥生土器・土師器・須恵器・陶磁器・鉄斧・土製品・石製品・木製品・建築部材		
特記事項	弥生時代集落・条里水田・古代祭祀・中世集落		

下月隈C遺跡

V

—図版編—

福岡市埋蔵文化財発掘調査報告書
〈第839集〉

編集・発行 福岡市教育委員会
福岡市中央区天神 1丁目8-1
平成17年3月31日
☎ 092 (711) 4667

印刷 株式会社マリックス
福岡市南区清永2-11-1マリックスビル